

ОБЩЕСТВО С ОГРАНИЧЕННОЙ ОТВЕТСТВЕННОСТЬЮ «СИБГЕОПРОЕКТ»

Заказчик – ООО «ГДК Баимская»

ИНВ. № 018/2022-22
ЭКЗ. № Г.

**БАИМСКИЙ ГОК. ПРОЕКТ МЕДНОГО МЕСТОРОЖДЕНИЯ
«ПЕСЧАНКА». КОМПЛЕКС УПРАВЛЕНИЯ ОТХОДАМИ**

ПРОЕКТНАЯ ДОКУМЕНТАЦИЯ

Раздел 1. Пояснительная записка

Книга 2. Приложения

ЕС-420 (Д-5)-П32

Том 1.2

2022

ОБЩЕСТВО С ОГРАНИЧЕННОЙ ОТВЕТСТВЕННОСТЬЮ «СИБГЕОПРОЕКТ»

Заказчик – ООО «ГДК Баимская»

УТВЕРЖДАЮ

Директор по инжинирингу

ООО «КАЗ Минералз»

_____ А.Г. Шабунин

« _____ » _____ 20 ____ г.

**БАИМСКИЙ ГОК. ПРОЕКТ МЕДНОГО МЕСТОРОЖДЕНИЯ
«ПЕСЧАНКА». КОМПЛЕКС УПРАВЛЕНИЯ ОТХОДАМИ**

ПРОЕКТНАЯ ДОКУМЕНТАЦИЯ

Раздел 1. Пояснительная записка

Книга 2. Приложения

ЕС-420 (Д-5)-П32

1800-2730-202-ЕХЕ-002

Ревизия 0

Том 1.2

Генеральный директор

Д.Ю. Зайцев

Главный инженер проекта

Н.Н. Круглов

СПИСОК ИСПОЛНИТЕЛЕЙ

Отдел землеустройства

Начальник отдела

О.А. Сорокина

Кадастровый инженер

М.С. Шушпанникова

Отдел технического контроля

Начальник отдела

А.Н. Астафьева

СОДЕРЖАНИЕ

СПИСОК ИСПОЛНИТЕЛЕЙ	2
Приложение Г (обязательное) ПРАВООСТАНАВЛИВАЮЩИЕ ДОКУМЕНТЫ НА ЗЕМЕЛЬНЫЕ УЧАСТКИ	4
Приложение Н (обязательное) ГРАДОСТРОИТЕЛЬНЫЕ ПЛАНЫ ЗЕМЕЛЬНЫХ УЧАСТКОВ	64
ТАБЛИЦА РЕГИСТРАЦИИ ИЗМЕНЕНИЙ	320

Приложение G
(обязательное)
Правоустанавливающие документы на земельные участки

ФГИС ЕГРН

полное наименование органа регистрации прав

Раздел 1

Выписка из Единого государственного реестра недвижимости об объекте недвижимости

Сведения о характеристиках объекта недвижимости

На основании запроса от 25.02.2022 г., поступившего на рассмотрение 25.02.2022 г., сообщаем, что согласно записям Единого государственного реестра недвижимости:

Земельный участок			
(вид объекта недвижимости)			
Лист № __ Раздела 1	Всего листов раздела 1 : __	Всего разделов: __	Всего листов выписки: __
25.02.2022 № 99/2022/451921413			
Кадастровый номер:		87:01:010003:2104	

Номер кадастрового квартала:	87:01:010003
Дата присвоения кадастрового номера:	10.10.2019
Ранее присвоенный государственный учетный номер:	данные отсутствуют
Адрес:	Чукотский автономный округ, Билибинский муниципальный район, Чукотское лесничество, часть-1 Билибинского участкового лесничества, кварталы № 319 (выдел 5, 25, 26, 31, 32, 38), № 350 (выделы 2, 4, 19, 20, 21, 22, 23, 25, 26, 27, 28, 29, 30, 31, 32, 33, 34, 38, 39, 41, 43, 44, 45, 46, 50, 51, 70, 73)
Площадь:	27305606 +/- 91446 кв. м
Кадастровая стоимость, руб.:	386459299.95
Кадастровые номера расположенных в пределах земельного участка объектов недвижимости:	данные отсутствуют
Кадастровые номера объектов недвижимости, из которых образован объект недвижимости:	87:01:000000:2055
Кадастровые номера образованных объектов недвижимости:	данные отсутствуют
Сведения о включении объекта недвижимости в состав предприятия как имущественного комплекса:	

Государственный регистратор		ФГИС ЕГРН
полное наименование должности	подпись	инициалы, фамилия

М.П.

Раздел 1

Выписка из Единого государственного реестра недвижимости об объекте недвижимости
Сведения о характеристиках объекта недвижимости

Земельный участок				
(вид объекта недвижимости)				
Лист №	Раздела 1	Всего листов раздела 1 :	Всего разделов:	Всего листов выписки
25.02.2022 № 99/2022/451921413				
Кадастровый номер:			87:01:010003:2104	

Категория земель:	Земли промышленности, энергетики, транспорта, связи, радиовещания, телевидения, информатики, земли для обеспечения космической деятельности, земли обороны, безопасности и земли иного специального назначения
Виды разрешенного использования:	недропользование
Сведения о кадастровом инженере:	Кабанов Евгений Олегович №87-11-4
Сведения о лесах, водных объектах и об иных природных объектах, расположенных в пределах земельного участка:	данные отсутствуют
Сведения о том, что земельный участок полностью или частично расположен в границах зоны с особыми условиями использования территории или территории объекта культурного наследия	данные отсутствуют
Сведения о том, что земельный участок расположен в границах особой экономической зоны, территории опережающего социально-экономического развития, зоны территориального развития в Российской Федерации, игровой зоны:	данные отсутствуют
Сведения о том, что земельный участок расположен в границах особо охраняемой природной территории, охотничьих угодий, лесничеств, лесопарков:	данные отсутствуют
Сведения о результатах проведения государственного земельного надзора:	данные отсутствуют
Сведения о расположении земельного участка в границах территории, в отношении которой утвержден проект межевания территории:	данные отсутствуют

Государственный регистратор		ФГИС ЕГРН
полное наименование должности	подпись	инициалы, фамилия

М.П.

Раздел 1

Выписка из Единого государственного реестра недвижимости об объекте недвижимости
Сведения о характеристиках объекта недвижимости

Земельный участок			
(вид объекта недвижимости)			
Лист №	Раздела 1	Всего листов раздела 1 : _____	Всего разделов: _____
		Всего листов выписки _____	
25.02.2022 № 99/2022/451921413			
Кадастровый номер:		87:01:010003:2104	

Условный номер земельного участка:	данные отсутствуют
Сведения о принятии акта и (или) заключения договора, предусматривающих предоставление в соответствии с земельным законодательством исполнительным органом государственной власти или органом местного самоуправления находящегося в государственной или муниципальной собственности земельного участка для строительства наемного дома социального использования или наемного дома коммерческого использования:	данные отсутствуют
Сведения о том, что земельный участок или земельные участки образованы на основании решения об изъятии земельного участка и (или) расположенного на нем объекта недвижимости для государственных или муниципальных нужд:	данные отсутствуют
Сведения о том, что земельный участок образован из земель или земельного участка, государственная собственность на которые не разграничена:	данные отсутствуют
Сведения о наличии земельного спора о местоположении границ земельных участков:	данные отсутствуют
Статус записи об объекте недвижимости:	Сведения об объекте недвижимости имеют статус "актуальные"
Особые отметки:	Граница земельного участка не установлена в соответствии с требованиями земельного законодательства. Сведения необходимые для заполнения раздела 3 отсутствуют. Сведения необходимые для заполнения раздела 3.1 отсутствуют. Сведения необходимые для заполнения раздела 3.2 отсутствуют. Сведения необходимые для заполнения раздела 4 отсутствуют.
Получатель выписки:	Чистова Юлия Анатольевна

Государственный регистратор		ФГИС ЕГРН
полное наименование должности	подпись	инициалы, фамилия

М.П.

Раздел 2

Выписка из Единого государственного реестра недвижимости об объекте недвижимости
Сведения о зарегистрированных правах

Земельный участок			
(вид объекта недвижимости)			
Лист № ____ Раздела 2	Всего листов раздела 2 : ____	Всего разделов: ____	Всего листов выписки: ____
25.02.2022 № 99/2022/451921413			
Кадастровый номер:		87:01:010003:2104	
1. Владелец (владельцы):	1.1.	Российская Федерация	
2. Вид, номер и дата государственной регистрации права:	2.1.	Собственность, № 87:01:010003:2104-87/005/2019-1 от 10.10.2019	
3. Ограничение прав и обременение объекта недвижимости:	не зарегистрировано		
Государственный регистратор		ФГИС ЕГРН	
полное наименование должности	подпись	инициалы, фамилия	

М.П.

Земельный участок			
(вид объекта недвижимости)			
Лист № __ Раздела 2	Всего листов раздела 2 : __	Всего разделов: __	Всего листов выписки __
25.02.2022 № 99/2022/451921413			
Кадастровый номер:		87:01:010003:2104	

1.	Правообладатель (правообладатели):	1.2.	данные о правообладателе отсутствуют
2.	Вид, номер и дата государственной регистрации права:	2.2.	не зарегистрировано
3.	Ограничение прав и обременение объекта недвижимости:		
	3.2.1.	вид:	Аренда (в том числе, субаренда)
		дата государственной регистрации:	07.08.2020
		номер государственной регистрации:	87:01:010003:2104-87/005/2020-2
		срок, на который установлено ограничение прав и обременение объекта недвижимости:	с 27.07.2020 по 26.07.2033
		лицо, в пользу которого установлено ограничение прав и обременение объекта недвижимости:	Общество с ограниченной ответственностью "ГДК Баимское", ИНН: 7705825797
	основание государственной регистрации:	'Договор аренды земельного участка, составляющего государственную казну Российской Федерации' №3/2020-ГДК от 27.07.2020	
4.	Договоры участия в долевом строительстве:	данные отсутствуют	
5.	Заявленные в судебном порядке права требования:	данные отсутствуют	
6.	Сведения о возражении в отношении зарегистрированного права:	данные отсутствуют	
7.	Сведения о наличии решения об изъятии объекта недвижимости для государственных и муниципальных нужд:	данные отсутствуют	
8.	Сведения о невозможности государственной регистрации без личного участия правообладателя или его законного представителя:		
9.	Правопритязания и сведения о наличии поступивших, но не рассмотренных заявлений о проведении государственной регистрации права (перехода, прекращения права), ограничения права или обременения объекта недвижимости, сделки в отношении объекта недвижимости:	данные отсутствуют	
10.	Сведения об осуществлении государственной регистрации сделки, права, ограничения права без необходимого в силу закона согласия третьего лица, органа:	данные отсутствуют	
11.	Сведения о невозможности государственной регистрации перехода, прекращения, ограничения права на земельный участок из земель сельскохозяйственного назначения:		

Государственный регистратор		ФГИС ЕГРН
полное наименование должности	подпись	инициалы, фамилия

М.П.

ДОГОВОР № 3/2020-ГДК
аренды земельного участка,
составляющего государственную казну Российской Федерации

«24» ИЮНЬ 2020 г.

г. Анадырь

Территориальное управление Федерального агентства по управлению государственным имуществом в Чукотском автономном округе, именуемое в дальнейшем «Арендодатель», в лице исполняющего обязанности руководителя Территориального управления Василенко Владимира Владимировича, действующего на основании Положения и приказа Министерства финансов Российской Федерации от 30.06.2020 г. № 1101-л/с, с одной стороны, и Общество с ограниченной ответственностью «ГДК Баимская» (ООО «ГДК Баимская»), созданное и существующее в соответствии с законодательством Российской Федерации, зарегистрированное за Основным государственным регистрационным номером (ОГРН): 1087746085866, дата государственной регистрации: 22 января 2008 года, идентификационный номер налогоплательщика (ИНН): 7705825797, код причины постановки на учет (КПП): 870901001, с зарегистрированным местом нахождения по адресу: Российская Федерация, 689000, Чукотский автономный округ, г. Анадырь, ул. Дежнева, д. 1, далее именуемое также «Арендатор», в лице Тополя Юрия Владимировича (12.03.1970 года рождения, паспорт гражданина Российской Федерации: 77 19 111800, выдан УМВД России по Чукотскому автономному округу 16.10.2019 года, код подразделения: 870-001, зарегистрирован по адресу: Чукотский автономный округ, г. Анадырь, ул. Ленина, д. 27, кв. 21), действующего на основании Доверенности 77 АГ 4615051 от 23.07.2020, удостоверенной временно исполняющей обязанности нотариуса города Москвы (Володиной Натальей Георгиевной) и зарегистрированной в реестре: № 77/628-н/77-2020-10-1860, с другой стороны, совместно именуемые в дальнейшем «Стороны», заключили настоящий договор (далее – «Договор») о нижеследующем:

1. Предмет Договора

1.1. Арендодатель передает, а Арендатор принимает во временное владение и пользование (в аренду) земельные участки, являющийся федеральной собственностью (далее – Участки), со следующими характеристиками:

- **кадастровый номер:** 87:01:010003:2101;

- **категория земель:** земли промышленности, энергетики, транспорта, связи, радиовещания, телевидения, информатики, земли для обеспечения космической деятельности, земли обороны, безопасности и земли иного специального назначения;

- **адрес (местонахождение):** Чукотский автономный округ, р-н Билибинский, Чукотское лесничество, часть-1 Билибинского участкового лесничества, кварталы №350 (выделы 42, 43, 50).

- **разрешенное использование:** Недропользование;

- **общая площадь:** 393735 кв.м;

- **право собственности Российской Федерации зарегистрировано:** 18.09.2019 года, о чем в Едином государственном реестре прав на недвижимое имущество и сделок с ним сделана запись № 87:01:010003:2101-87/005/2019-1;

- **реестровый номер федерального имущества:** П11850000849

Границы Участка указаны в Выписке из единого государственного реестра недвижимости об основных характеристиках и зарегистрированных правах на

2

объект недвижимости (приложение № 3 к Договору), являющемся его неотъемлемой частью.

- **кадастровый номер:** 87:01:010003:2104;

- **категория земель:** земли промышленности, энергетики, транспорта, связи, радиовещания, телевидения, информатики, земли для обеспечения космической деятельности, земли обороны, безопасности и земли иного специального назначения;

- **адрес (местонахождение):** Чукотский автономный округ, р-н Билибинский, Чукотское лесничество, часть-1 Билибинского участкового лесничества, кварталы №319 (5, 25, 26, 31, 32, 38), №350 (выделы 2, 4, 18, 19, 20, 21, 22, 23, 25, 26, 27, 28, 29, 30, 31, 32, 33, 34, 38, 39, 41, 42, 43, 44, 45, 46, 50, 51, 70),

- **разрешенное использование:** недропользования;

- **общая площадь:** 27305606 кв.м;

- **право собственности Российской Федерации зарегистрировано:** 10.10.2019года, о чем в Едином государственном реестре прав на недвижимое имущество и сделок с ним сделана запись 87:01:010003:2104-87/005/2019-1

- **реестровый номер федерального имущества:** П11850000845

Границы Участка указаны в Выписке из единого государственного реестра недвижимости об основных характеристиках и зарегистрированных правах на объект недвижимости (приложение № 3-1 к Договору), являющемся его неотъемлемой частью.

Участки предоставляются для разработки медного месторождения Песчанка, включая строительство Баимского ГОКа согласно условиям Лицензии на право пользования недрами АНД 14673 ТР с целевым назначением и видами работ: для геологического изучения, включающего поиски и оценку месторождений полезных ископаемых, в том числе использования отходов добычи полезных ископаемых и связанных с ним перерабатывающих производств.

1.2. Участки, указанные в пункте 1.1 Договора, предоставляется Арендатору без проведения торгов на основании статьи 39.17 и пункта 20 статьи 39.6 Земельного кодекса Российской Федерации.

1.3. Участки передаются Арендатору по Акту приема-передачи (приложение № 2 к Договору), составленному и подписанному Арендодателем и Арендатором в трех экземплярах (по одному для каждой из Сторон и один для регистрирующего органа). Акт приема – передачи подписывается Сторонами **в течение 3 дней от даты подписания Договора**. В момент подписания акта приема-передачи Участки считаются переданными.

1.4. Сведения об Участках, передаваемых во временное владение и пользование (в аренду), предусмотренные Договором и приложениями к нему, являются достаточными для надлежащего использования Участков в соответствии с целями, указанными в пункте 1.1 Договора.

1.5. На момент заключения Договора Участки не отчуждены, не переданы во временное владение и пользование (в аренду), в доверительное управление, не заложены, в споре не состоят, правами третьих лиц не обременены, под арестом не состоят.

1.6. Передача во временное владение и пользование (в аренду) Участков не влечет передачу прав собственности на них и не является основанием для дальнейшего выкупа Участков Арендатором.

2. Срок Договора

2.1. Договор действует по **26.07.2033 г.** включительно.

2.2. Настоящий Договор вступает в силу с момента его государственной регистрации.

2.3. Условия договора распространяются на правоотношения, возникшие между сторонами с **27.07.2020г.**

3. Права и обязанности Арендодателя и Арендатора

3.1. Арендодатель обязуется:

3.1.1. Создавать Арендатору необходимые условия для использования Участков в соответствии с целями, указанными в пункте 1.1 Договора.

3.1.2. Контролировать выполнение Арендатором обязательств по Договору.

3.1.3. Не допускать передачи Арендатором Участков без заключения соответствующего соглашения и оформления Акта приема-передачи, в соответствии с пунктами 3.1.4, 3.3.8 Договора, в порядке, предусмотренном разделом 4 Договора.

3.1.4. В течение дня, следующего за днем окончания срока аренды, установленного Договором, принять от Арендатора Участки по Акту приема-передачи, который составляется и подписывается Арендодателем и Арендатором в трех экземплярах (по одному для каждой из Сторон и один для регистрирующего органа).

3.2. Арендодатель вправе:

3.2.1. Требовать от Арендатора своевременного и надлежащего исполнения обязательства по перечислению арендной платы за пользование Участками в соответствии с условиями Договора.

3.2.2. По окончании срока аренды требовать от Арендатора своевременного возврата Участков в том состоянии, в котором они были приняты в аренду, если другое не предусмотрено условиями Договора.

3.3. Арендатор обязуется:

3.3.1. Использовать Участки в соответствии с целевым назначением, указанным в пункте 1.1 Договора, условиями Договора, законодательством Российской Федерации, нормами и правилами использования земельными участками.

3.3.2. Не допускать действий, приводящих к ухудшению экологической обстановки, выполнять работы по благоустройству территории.

3.3.3. Своевременно и в полном объеме вносить арендную плату, установленную Договором.

3.3.4. Ежемесячно, не позднее 15 числа оплачиваемого месяца, представлять Арендодателю копии платежных поручений, подтверждающих перечисление арендной платы и неустойки, установленных Договором.

3.3.5. Не производить размежевание Участков, требующего внесения изменений в кадастровый паспорт, без предварительного письменного согласования Арендодателя.

3.3.6. Не передавать право временного владения и пользования (аренды) Участками в качестве предмета залога или вклада в уставной капитал (фонд) других организаций.

3.3.7. Обеспечить Арендодателю (его законным представителям), представителям органов государственного земельного надзора доступ на Участки в соответствии с требованиями действующего законодательства.

3.3.8. В течение дня, следующего за днем окончания срока аренды, установленного Договором, сдать Арендодателю Участки по Акту приема-передачи, в том состоянии, в котором он был принят в аренду, если другое не предусмотрено условиями Договора.

3.3.9. В случае необходимости досрочного расторжения Договора, не менее чем за 30 дней уведомить об этом Арендодателя.

3.3.10. В случае досрочного расторжения Договора вернуть Арендодателю Участки по Акту приема-передачи в том состоянии, в котором он был принят в аренду.

3.3.11. До 10 числа месяца, следующего за месяцем, в котором вступил в силу Договор, перечислять, арендную плату, в размере, установленном пунктом 5.1 Договора, за все время фактического пользования Участками с момента подписания Акта приема-передачи, в соответствии с пунктом 1.3 Договора, и до момента окончания срока действия Договора.

3.4. Арендатор вправе:

3.4.1. Требовать от Арендодателя передачи Участков во временное владение и пользование (в аренду) в состоянии, пригодном для надлежащего использования Участками в соответствии с целями, указанными в пункте 1.1 Договора.

3.4.2. Беспрепятственно использовать Участки в соответствии с целями, указанными в пункте 1.1 Договора, в течение срока аренды, установленного Договором.

4. Порядок возврата Участков Арендодателю

4.1. До дня подписания Сторонами Акта приема-передачи, в соответствии с пунктами 3.1.4 Договора, Арендатор обязан:

4.1.1. Совместно с Арендодателем составить и подписать акт сверки своевременности и полноты оплаты арендной платы и неустойки (если таковая имеется) по Договору.

4.1.2. В случае установления наличия задолженности у Арендатора по арендной плате и/или неустойке Стороны Договора в обязательном порядке подписывают соглашение, предусматривающее обязательство Арендатора погасить указанную задолженность в срок, согласованный с Арендодателем.

5. Платежи и расчеты по Договору

5.1. Суммарный размер арендной платы арендуемых земельных участков составляет **38779 (тридцать восемь тысяч семьсот семьдесят девять) рубля 08 копеек в год**. Сумма ежемесячной арендной платы, выплачивается согласно расчету, указанному в приложении № 2 к Договору.

Арендная плата НДС не облагается согласно п.п. 17 п. 2 ст. 149 Налогового кодекса Российской Федерации.

5.2. Арендная плата, установленная пунктом 5.1 Договора, в полном объеме в установленном законом порядке перечисляется Арендатором в федеральный бюджет на расчетный счет по учету доходов федерального бюджета **40101810400000010000** «Доходы, распределяемые органами федерального казначейства между уровнями бюджетной системы Российской Федерации», УФК по Чукотскому автономному округу (ТУ Росимущества в Чукотском автономном округе), **лицевой счет № 04881A56280**, и учитывается по коду доходов бюджетов Российской Федерации, установленному бюджетным законодательством Российской Федерации, **КБК 167 111 0502101 6000 120**.

Внесение арендной платы производится ежемесячно путем предоплаты в срок по 10 число текущего месяца.

Первое внесение арендной платы с учетом образовавшейся задолженности на момент возникновения обязательства по оплате - в течение 15 (пятнадцати) календарных дней после вступления в силу Договора.

Обязательство по оплате арендной платы, установленной пунктом 5.1 Договора, возникает у Арендатора с момента подписания Арендодателем и Арендатором Акта приема-передачи Участков, в соответствии с пунктом 1.3 Договора, и прекращается с момента возврата Арендатором Участков, оформленного соответствующим Актом приема-передачи, в соответствии с пунктами 3.1.4, 3.3.8 Договора.

5.4. Размер арендной платы, установленной пунктом 5.1 Договора, и порядок ее оплаты, не ранее чем через год после заключения Договора подлежит изменению на размер уровня инфляции, установленного в федеральном законе о федеральном бюджете на очередной финансовый год и плановый период, который применяется ежегодно по состоянию на начало очередного финансового года, начиная с года, следующего за годом, в котором заключен Договор. Об изменении размера арендной платы Арендодатель уведомляет Арендатора в порядке, предусмотренном пунктом 5.7 Договора.

5.5. Размер арендной платы может изменяться в случае изменения кадастровой стоимости земельного участка. При этом арендная плата подлежит перерасчету по состоянию на 1 января года, следующего за годом, в котором произошло изменение кадастровой стоимости. Об изменении размера арендной платы Арендодатель уведомляет Арендатора в порядке, предусмотренном пунктом 5.7 Договора.

5.6. В случае издания соответствующим органом исполнительной власти нормативно-правовых актов (в том числе методических указаний), изменяющих порядок определения размера арендной платы по данному виду договоров, Арендодатель оставляет за собой право изменить размер арендной платы (пересмотреть размер арендной платы) с момента издания этих нормативно-правовых актов, о чем уведомляет Арендатора в порядке, предусмотренном пунктом 5.7 Договора.

5.7. Уведомление об установлении нового размера арендной платы, и порядка ее оплаты составляется Арендодателем в двух экземплярах (по одному для каждой из Сторон).

В течение пяти дней после составления уведомления Арендодатель направляет один экземпляр уведомления Арендатору, или представляет под роспись правомочному лицу.

5.8. На основании уведомления, устанавливающего новый размер арендной платы, новые реквизиты и (или) порядок ее оплаты, Стороны заключают дополнительное соглашение о внесении соответствующих изменений в Договор, являющееся неотъемлемой частью Договора. Дополнительное соглашение заключается в трех экземплярах (по одному для каждой из Сторон и один для регистрирующего органа) и подлежит государственной регистрации.

6. Ответственность Арендодателя и Арендатора

6.1. Ответственность Арендодателя:

6.1.1. Арендодатель несет ответственность за неисполнение или ненадлежащее исполнение своих обязательств по Договору в соответствии с законодательством Российской Федерации.

6.2. Ответственность Арендатора:

6.2.1. За неисполнение обязательства, предусмотренного пунктом 3.3.2 Договора, Арендатор обязан перечислить **пени в размере 0,7 %** от неоплаченной суммы арендной платы, установленной Договором или уведомлением Арендодателя, за каждый день неоплаты после срока, по реквизитам предусмотренным пунктом 5.2 Договора.

6.2.2. За неисполнение обязательства, предусмотренного пунктом 3.3.8 Договора, Арендатор обязан перечислить по реквизитам, предусмотренным пунктом 5.2 Договора, штраф в размере трехкратной ежемесячной арендной платы, установленной Договором.

6.2.3. В случае досрочного освобождения Арендатором Участка, указанного в пункте 1.1 Договора, до подписания Сторонами Акта приема-передачи в порядке п.3.1.4 и П.3.3.8 Договора, **Арендатор** не освобождается от обязанности по перечислению по реквизитам предусмотренным пунктом 5.2 Договора, арендной платы, установленной Договором.

6.3. Если Участок становится по вине Арендатора непригодным для использования по назначению, Арендатор обязан перечислить по реквизитам предусмотренным пунктом 5.2 Договора, недовнесенную арендную плату, а также возместить иные убытки в соответствии с законодательством Российской Федерации за период с момента, когда Участок стал непригодным для использования, подтвержденного соответствующими документами, до дня окончания срока аренды.

6.4. За нанесение ущерба Участку, причиненного неисполнением или ненадлежащим исполнением обязательств Арендатора, предусмотренных Договором, Арендатор обязан возместить Арендодателю убытки, в том числе возместить расходы на восстановительные работы по устранению нанесенного ущерба, рассчитанные в установленном порядке.

6.5. Оплата неустойки (штрафа и пени), установленной Договором, не освобождает Арендатора от выполнения возложенных на него обязательств или устранения нарушений, а также от возмещения убытков, причиненных неисполнением или ненадлежащим исполнением обязательств, предусмотренных Договором.

7. Рубка деревьев, кустарников, расположенных в границах Участков.

7.1. Арендатор в целях, указанных в пункте 1.1 Договора, имеет право на осуществление рубок деревьев, кустарников, расположенных в границах Участков, если такая рубка необходима для обеспечения использования земельного участка в соответствии с его видом (видами) разрешенного использования, за исключением случаев, если запрет на рубку и (или) ограничение рубки установлены в соответствии с федеральными законами и законами субъектов Российской Федерации. После проведения вырубki предоставляет Арендодателю акт таксации на вырубленный лес в месячный срок.

8. Порядок изменения, досрочного расторжения Договора

8.1. Изменение условий Договора, за исключением условий, предусмотренных пунктами 8.2, 8.3 и 8.4 Договора, и его досрочное расторжение,

допускаются по соглашению Сторон, а также по основаниям, предусмотренным законодательством Российской Федерации.

Предложения по изменению условий Договора и его досрочному расторжению рассматриваются Сторонами в тридцатидневный срок и оформляются дополнительным соглашением.

8.2. Договор подлежит досрочному расторжению судом по требованию одной из Сторон в случаях, предусмотренных Договором и законодательством Российской Федерации.

8.3. Договор подлежит досрочному расторжению судом по требованию Арендодателя при невыполнении Арендатором обязательств, предусмотренных пунктами 3.3.1, 3.3.2, 3.3.3, 3.3.5, 3.3.6, 3.3.7 Договора.

Расторжение Договора по основаниям, предусмотренным данным пунктом, не освобождает Арендатора от необходимости погашения задолженности по арендной плате и неустойке.

8.4. Арендодатель вправе в одностороннем порядке без обращения в суд полностью отказаться от исполнения обязательств по Договору в следующих случаях:

8.4.1. При невыполнении Арендатором обязательств, предусмотренных пунктами 3.3.3, 3.3.7 Договора.

8.5. Досрочное расторжение Договора по основаниям, предусмотренным пунктами 8.4.1 Договора, не освобождает Арендатора от оплаты задолженности по арендной плате и неустойке, а также исполнения других обязательств по Договору.

8.6. Уведомление об отказе от исполнения обязательств по Договору по основаниям, предусмотренным пунктом 8.4 Договора, составляется Арендодателем в двух экземплярах (по одному для каждой из Сторон).

Договор считается расторгнутым по истечении срока, установленного в соответствующем уведомлении.

9. Порядок разрешения споров

9.1. Все споры или разногласия, возникающие между Сторонами Договора, разрешаются путем переговоров.

9.2. В случае невозможности разрешения споров или разногласий путем переговоров они подлежат рассмотрению в арбитражном суде в порядке, установленном законодательством Российской Федерации.

10. Прочие условия

10.1. Приложения № 1 - № 5 являются неотъемлемой частью Договора.

10.2. Реорганизация Арендодателя, а также переход права собственности на Участок к другому лицу не являются основанием для изменения или расторжения Договора.

10.3. При изменении наименования, местонахождения, банковских реквизитов или реорганизации одной из Сторон, данная сторона обязана письменно в двухнедельный срок после произошедших изменений сообщить другой стороне о произошедших изменениях, кроме случаев, когда изменение наименования и реорганизация Сторон произошли на основании Указа Президента Российской Федерации или нормативных правовых актов Российской Федерации.

10.4. Взаимоотношения Сторон, не урегулированные Договором, регулируются законодательством Российской Федерации.

10.5. Договор составлен в трех экземплярах (по одному для каждой из Сторон и регистрирующего органа), имеющих одинаковую юридическую силу.

К настоящему Договору прилагаются:

- Акт приема передачи земельного участка (приложение №1);
- Расчет арендной платы за земельный участок (приложение №2);
- Копия кадастрового паспорта земельного участка на 3-х листах (приложение №3).
- Копии документов, подтверждающих полномочия лиц, подписавших Договор со стороны Арендодателя и Арендатора (приложение № 4-5).

Арендодатель: Российская Федерация в лице Территориального управления Федерального агентства по управлению государственным имуществом в Чукотском автономном округе
Адрес: 689000, г. Анадырь, ул. Энергетиков, 10.
ИНН/КПП 8709013290/870901001
Р/с № 40101810400000010000
Банк УФК по Чукотскому автономному округу (ТУ Росимущества в Чукотском автономном округе). Лицевой счет № 04881А56280, г. Анадырь
БИК 047719001
ОГРН 1108709000355
Тел.: (42722)2-81-34/2-45-33

Арендатор: Общество с ограниченной ответственностью «ГДК Баимское»
Адрес: 689000, Чукотский автономный округ, г. Анадырь, ул. Дежнева» д I.
ИНН/КПП 7705825797/870901001
Р/с № 40702810800703591001
Банк АО КБ «Ситибанк» г. Москва, К/с: 3010 1810 3000 0000 0202,
БИК: 044525202
ОГРН 1087746085866
Тел.: + 7 (495) 777-31-04

10: ПОДПИСИ СТОРОН

От Арендодателя:
И.О.Руководителя
ТУ в Чукотском автономном округе


В.В. Василенко
2020 года
М.П.

От Арендатора:
Общество с ограниченной
ответственностью «ГДК Баимское»


Ю.В. Тополь
2020 года
М.П.

Управление Федеральной службы государственной регистрации, кадастра и картографии по Магаданской области и Чукотскому автономному округу	
Номер регистрационного округа	49
Произведена государственная регистрация	
аренды	
Дата регистрации	«07» августа 2020 г.
Номер регистрации	87:01:010003:2101-87/005/2020-2
Государственный регистратор	 О.А.Абрамова

Управление Федеральной службы государственной регистрации, кадастра и картографии по Магаданской области и Чукотскому автономному округу	
Номер регистрационного округа	49
Произведена государственная регистрация	
аренды	
Дата регистрации	«07» августа 2020 г.
Номер регистрации	87:01:010003:2104-87/005/2020-2
Государственный регистратор	 О.А.Абрамова

Приложение № 1 к договору
№ 3/2020-ГДК от «27» июля 2020 г.

Акт
приема-передачи земельных участков, находящихся в федеральной
собственности
(к договору аренды № 3/2020-ГДК от 27.07.2020г.)

Территориальное управление Федерального агентства по управлению государственным имуществом в Чукотском автономном округе в лице исполняющего обязанности руководителя Территориального управления Василенко Владимира Владимировича, действующей на основании приказа Федерального агентства по управлению государственным имуществом от 30.06.2020г № 1101-л/с, передает, а Общество с ограниченной ответственностью «ГДК Баймская» (ООО «ГДК Баймская»), в лице Тополя Юрия Владимировича (12.03.1970 года рождения, паспорт гражданина Российской Федерации: 77 19 111800, выдан УМВД России по Чукотскому автономному округу 16.10.2019 года, код подразделения: 870-001, зарегистрирован по адресу: Чукотский автономный округ, г. Анадырь, ул. Ленина, д. 27, кв. 21), действующего на основании Доверенности 77 АГ 4615051 от 23.07.2020, удостоверенной временно исполняющей обязанности нотариуса города Москвы (Володиной Натальей Георгиевной) и зарегистрированной в реестре: № 77/628-н/77-2020-10-1860, принимает следующие земельные участки, находящиеся в федеральной собственности:

- кадастровый номер: 87:01:010003:2101;
 - категория земель: земли промышленности, энергетики, транспорта, связи, радиовещания, телевидения, информатики, земли для обеспечения космической деятельности, земли обороны, безопасности и земли иного специального назначения;
 - адрес (местонахождение): Чукотский автономный округ, р-н Билибинский, Чукотское лесничество, часть-1 Билибинского участкового лесничества, кварталы №350 (выделы 42, 43, 50).
 - разрешенное использование: Недропользование;
 - общая площадь: 393735 кв.м;
 - право собственности Российской Федерации зарегистрировано: 18.09.2019года, о чем в Едином государственном реестре прав на недвижимое имущество и сделок с ним сделана запись № 87:01:010003:2101-87/005/2019-1;
 - реестровый номер федерального имущества: П11850000849
- Границы Участка указаны в Выписке из единого государственного реестра недвижимости об основных характеристиках и зарегистрированных правах на объект недвижимости (приложение № 3 к Договору), являющемся его неотъемлемой частью.
- кадастровый номер: 87:01:010003:2104;
 - категория земель: земли промышленности, энергетики, транспорта, связи, радиовещания, телевидения, информатики, земли для обеспечения космической деятельности, земли обороны, безопасности и земли иного специального назначения;
 - адрес (местонахождение): Чукотский автономный округ, р-н Билибинский, Чукотское лесничество, часть-1 Билибинского участкового лесничества, кварталы №319 (5, 25, 26, 31, 32, 38), №350 (выделы 2, 4, 18, 19, 20, 21, 22, 23, 25, 26, 27, 28, 29, 30, 31, 32, 33, 34, 38, 39, 41, 42, 43, 44, 45, 46, 50, 51, 70),
 - разрешенное использование: недропользования;
 - общая площадь: 27305606 кв.м; -

-право собственности Российской Федерации зарегистрировано:
10.10.2019года, о чем в Едином государственном реестре прав на недвижимое
имущество и сделок с ним сделана запись 87:01:010003:2104-87/005/2019-1

- реестровый номер федерального имущества: П11850000845

Границы Участка указаны в Выписке из единого государственного реестра
недвижимости об основных характеристиках и зарегистрированных правах на объект
недвижимости (приложение № 3-1 к Договору), являющемся его неотъемлемой частью.

ПЕРЕДАЛ:

И.О. Руководителя
Территориального управления
Федерального агентства по
управлению государственным
имуществом в Чукотском автономном
округе

В.В.Василенко
«27» июля 2020 года

М.П.

ПРИНЯЛ:

Общество с ограниченной
ответственностью «ГДК Баимское»

Ю.В.Тополь
«27» июля 2020 года

М.П.

Приложение № 2 к договору
№ 3/2020-ГДК от «27» июля 2020 г.

РАСЧЕТ АРЕНДНОЙ ПЛАТЫ ЗА ЗЕМЕЛЬНЫЕ УЧАСТКИ

Размер арендной платы за участки определен на основании ставок арендной платы в отношении земельных участков, находящихся в собственности Российской Федерации на основании Постановления Правительства РФ от 16 июля 2009 г. N 582 "Об основных принципах определения арендной платы при аренде земельных участков, находящихся в государственной или муниципальной собственности, и о Правилах определения размера арендной платы, а также порядка, условий и сроков внесения арендной платы за земли, находящиеся в собственности Российской Федерации"

№ п/п	Кадастровый номер земельного участка	Площадь земельного участка (кв.м.)	Кадастровая стоимость земельного участка (руб.)	Ставка арендной платы в процентах от кадастровой стоимости земельного участка	Арендная плата за землю за год (руб.)	Арендная плата за землю за 5 лет (руб.)
1	2	3	4	5	6	7
1	87:01:010003:2101	393735	27561.45	2 %	551.23	2756.15
2	87:01:010003:2104	27305606	1911392.42	2 %	38227.85	191139.25
Итого:					38779.08	193895.40

Сроки внесения и сумма арендной платы:

Период	Сумма оплаты, (рублей)	Дата последнего дня внесения платежа
Июль	430.88	оплатить до 10.08
Август	3231.59	оплатить до 10.09
Сентябрь	3231.59	оплатить до 10.10
Октябрь	3231.59	оплатить до 10.11
Ноябрь	3231.59	оплатить до 10.12
Декабрь	3231.59	оплатить до 31.12
Январь	3231.59	оплатить до 10.02
Февраль	3231.59	оплатить до 10.03
Март	3231.59	оплатить до 10.04
Апрель	3231.59	оплатить до 10.05
Май	3231.59	оплатить до 10.06
Июнь	3231.59	оплатить до 10.07
Июль	3231.59	оплатить до 10.08
Август	3231.59	оплатить до 10.09
Сентябрь	3231.59	оплатить до 10.10
Октябрь	3231.59	оплатить до 10.11
Ноябрь	3231.59	оплатить до 10.12

Декабрь	3231,59	оплатить до 31.12
---------	---------	-------------------

От Арендодателя:
И.О. Руководителя
ТУ в Чукотском автономном округе



В.В.Василенко
«27» июля 2020 года
М.П.



От Арендатора:
Общество с ограниченной
ответственностью «ГДК Баимское»



Ю.В.Тополь
«27» июля 2020 года
М.П.



Дополнительное соглашение № 1
к договору от 27.07.2020 года № 3/2020-ГДК
аренды земельного участка,
составляющего государственную казну Российской Федерации

«31» октября 2022 г.

г. Анадырь

Территориальное управление Федерального агентства по управлению государственным имуществом в Чукотском автономном округе, именуемое в дальнейшем «Арендодатель», в лице руководителя Кравцова Андрея Валентиновича (16.07.1982 года рождения, паспорт гражданина Российской Федерации: 77 00 031767, выдан Анадырским РОВД Чукотского автономного округа 10.10.2002), действующего на основании Приказа Министерства финансов Российской Федерации от 10.08.2022 № 1421 л/с. с одной стороны, и Общество с ограниченной ответственностью «ГДК Баймская» (ООО «ГДК Баймская»), созданное и существующее в соответствии с законодательством Российской Федерации, зарегистрированное за Основным государственным регистрационным номером (ОГРН): 1087746085866, дата государственной регистрации: 22 января 2008 года, идентификационный номер налогоплательщика (ИНН): 7705825797, код причины постановки на учет (КПП): 870901001, с зарегистрированным местом нахождения по адресу: Российская Федерация, 689000, Чукотский автономный округ, г. Анадырь, ул. Дежнева, д. 1, далее именуемое также «Арендатор», в лице Силантьева Руслана Николаевича (11.10.1972 года рождения, паспорт гражданина Российской Федерации: 77 17 106177, выдан ТП ОФМС России по Чукотскому Автономному округу в городском округе Анадырь 09.11.2017, код подразделения: 870-001), действующего на основании Доверенности № 77АГ 8406266 от 16.02.2022 года, с другой стороны, совместно именуемые в дальнейшем «Стороны», заключили настоящее дополнительное соглашение (далее – «соглашение») о внесении изменений в договор:

1. Пункт 1. Предмет Договора, Подпункт 1.1. изложить в следующей редакции:

1.1 Арендодатель предоставляет, а Арендатор принимает в аренду земельные участки, являющиеся федеральной собственностью, общей площадью 26085558 кв.м., в том числе:

- земельный участок с кадастровым номером **87:01:010003:2101**;

- категория земель: Земли промышленности, энергетики, транспорта, связи, радиовещания, телевидения, информатики, земли для обеспечения космической деятельности, земли обороны, безопасности и земли иного специального назначения;

- адрес (местонахождение): Чукотский автономный округ, р-н Билибинский, часть-1 Билибинского участкового лесничества, Чукотского лесничества: квартал №350 (выделы 42, 43, 50).

- разрешенное использование: Недропользование;

- общая площадь: 348031 кв.м;

- право собственности Российской Федерации зарегистрировано: 18.09.2019 года, о чем в Едином государственном реестре прав на недвижимое имущество и сделок с ним сделана запись № 87:01:010003:2101-87/005/2019-1;

Реестровый номер федерального имущества П11850000849.

- земельный участок с кадастровым номером **87:01:010003:2104**;

- категория земель: Земли промышленности, энергетики, транспорта, связи, радиовещания, телевидения, информатики, земли для обеспечения космической деятельности, земли обороны, безопасности и земли иного специального назначения;

- адрес (местонахождение): Чукотский автономный округ, р-н Билибинский, часть-1 Билибинского участкового лесничества, Чукотского лесничества: кварталы № 319 (выдел 5, 25, 26, 31, 32, 38), № 350 (выделы 2, 4, 19, 20, 21, 22, 23, 25, 26, 27, 28, 29, 30, 31, 32, 33, 34, 38, 39, 41, 43, 44, 45, 46, 50, 51, 70, 73).

- разрешенное использование: Недропользование;

2

-общая площадь: 25737527 кв.м;

-право собственности Российской Федерации зарегистрировано: 10.10.2019 года, о чем в Едином государственном реестре прав на недвижимое имущество и сделок с ним сделана запись № 87:01:010003:2104-87/005/2019-1;

Реестровый номер федерального имущества П11850000845.

Границы Участков указаны в Выписках из Единого государственного реестра недвижимости об основных характеристиках и зарегистрированных правах на объект недвижимости (приложение № 3 к договору), являющимся его неотъемлемой частью.

2. Особые условия соглашения:

2.1. Настоящее соглашение вступает в силу с даты государственной регистрации в Управлении Федеральной службы государственной регистрации, кадастра и картографии по Магаданской области и Чукотскому автономному округу.

2.2. Настоящее соглашение составлено и подписано в трех экземплярах, из которых один хранится в Управлении Федеральной службы государственной регистрации, кадастра и картографии по Магаданской области и Чукотскому автономному округу, а остальные выдаются по экземпляру Арендодателю и Арендатору.

2.3. К настоящему соглашению прилагаются:

Приложение № 1 – Расчет арендной платы;

Приложение № 2 – копия выписки из Единого государственного реестра недвижимости;

Приложение № 3-4 – копии документов, подтверждающих полномочия лиц, подписавших Договор со стороны Арендодателя и Арендатора.

3. Подписи сторон

От Арендодателя:

Территориальное управление Федерального агентства по управлению государственным имуществом в Чукотском автономном округе


А.В. Кравцов
2022 года


От Арендатора:

Общество с ограниченной ответственностью «ГДК Баимская»


Р.Н. Силантсев
2022 года


ФГИС ЕГРН

полное наименование органа регистрации прав

Раздел 1

Выписка из Единого государственного реестра недвижимости об объекте недвижимости

Сведения о характеристиках объекта недвижимости

На основании запроса от 18.02.2022 г., поступившего на рассмотрение 19.02.2022 г., сообщаем, что согласно записям Единого государственного реестра недвижимости:

Земельный участок			
<small>(вид объекта недвижимости)</small>			
Лист № __ Раздела 1	Всего листов раздела 1 : __	Всего разделов: __	Всего листов выписки __
19.02.2022 № 99/2022/450746991			
Кадастровый номер:		87:01:010003:2087	

Номер кадастрового квартала:	87:01:010003
Дата присвоения кадастрового номера:	11.09.2019
Ранее присвоенный государственный учетный номер:	данные отсутствуют
Адрес:	Чукотский автономный округ, Билибинский муниципальный район, Чукотское лесничество, часть-1 Билибинского участкового лесничества, кварталы №317 (выделы 68, 79, 80, 86, 88), №319 (выдел 38), №350 (выделы 1, 2, 3, 4, 5, 6, 7, 8, 9, 10, 13, 14, 17, 18, 19, 21, 22, 23, 25, 26, 27, 28, 29, 31, 34, 37, 39, 40, 41, 42, 43, 44, 45, 46, 50, 51, 52, 53, 54, 55, 56, 57, 58, 59, 60, 62, 65, 66, 67, 69, 70), №351 (выдел 41)
Площадь:	2310782 +/- 2660 кв. м
Кадастровая стоимость, руб.:	32704756.45
Кадастровые номера расположенных в пределах земельного участка объектов недвижимости:	данные отсутствуют
Кадастровые номера объектов недвижимости, из которых образован объект недвижимости:	87:01:000000:2055
Кадастровые номера образованных объектов недвижимости:	данные отсутствуют
Сведения о включении объекта недвижимости в состав предприятия как имущественного комплекса:	

Государственный регистратор		ФГИС ЕГРН
полное наименование должности	подпись	инициалы, фамилия

М.П.

Раздел 1

Выписка из Единого государственного реестра недвижимости об объекте недвижимости
Сведения о характеристиках объекта недвижимости

Земельный участок				
(вид объекта недвижимости)				
Лист №	Раздела 1	Всего листов раздела 1 :	Всего разделов:	Всего листов выписки
19.02.2022 № 99/2022/450746991				
Кадастровый номер:			87:01:010003:2087	

Категория земель:	Земли промышленности, энергетики, транспорта, связи, радиовещания, телевидения, информатики, земли для обеспечения космической деятельности, земли обороны, безопасности и земли иного специального назначения
Виды разрешенного использования:	Недропользование
Сведения о кадастровом инженере:	Кабанов Евгений Олегович №87-11-4
Сведения о лесах, водных объектах и об иных природных объектах, расположенных в пределах земельного участка:	данные отсутствуют
Сведения о том, что земельный участок полностью или частично расположен в границах зоны с особыми условиями использования территории или территории объекта культурного наследия	данные отсутствуют
Сведения о том, что земельный участок расположен в границах особой экономической зоны, территории опережающего социально-экономического развития, зоны территориального развития в Российской Федерации, игровой зоны:	данные отсутствуют
Сведения о том, что земельный участок расположен в границах особо охраняемой природной территории, охотничьих угодий, лесничеств, лесопарков:	данные отсутствуют
Сведения о результатах проведения государственного земельного надзора:	данные отсутствуют
Сведения о расположении земельного участка в границах территории, в отношении которой утвержден проект межевания территории	данные отсутствуют

Государственный регистратор		ФГИС ЕГРН
полное наименование должности	подпись	инициалы, фамилия

М.П.

Раздел 1

Выписка из Единого государственного реестра недвижимости об объекте недвижимости
Сведения о характеристиках объекта недвижимости

Земельный участок			
(вид объекта недвижимости)			
Лист №	Раздела 1	Всего листов раздела 1 : _____	Всего разделов: _____
		Всего листов выписки _____	
19.02.2022 № 99/2022/450746991			
Кадастровый номер:		87:01:010003:2087	

Условный номер земельного участка:	данные отсутствуют
Сведения о принятии акта и (или) заключения договора, предусматривающих предоставление в соответствии с земельным законодательством исполнительным органом государственной власти или органом местного самоуправления находящегося в государственной или муниципальной собственности земельного участка для строительства наемного дома социального использования или наемного дома коммерческого использования:	данные отсутствуют
Сведения о том, что земельный участок или земельные участки образованы на основании решения об изъятии земельного участка и (или) расположенного на нем объекта недвижимости для государственных или муниципальных нужд:	данные отсутствуют
Сведения о том, что земельный участок образован из земель или земельного участка, государственная собственность на которые не разграничена:	данные отсутствуют
Сведения о наличии земельного спора о местоположении границ земельных участков:	данные отсутствуют
Статус записи об объекте недвижимости:	Сведения об объекте недвижимости имеют статус "актуальные"
Особые отметки:	Граница земельного участка не установлена в соответствии с требованиями земельного законодательства. Сведения необходимые для заполнения раздела 3 отсутствуют. Сведения необходимые для заполнения раздела 3.1 отсутствуют. Сведения необходимые для заполнения раздела 3.2 отсутствуют. Сведения необходимые для заполнения раздела 4 отсутствуют.
Получатель выписки:	Чистова Юлия Анатольевна

Государственный регистратор		ФГИС ЕГРН
полное наименование должности	подпись	инициалы, фамилия

М.П.

Раздел 2

Выписка из Единого государственного реестра недвижимости об объекте недвижимости
Сведения о зарегистрированных правах

Земельный участок			
(вид объекта недвижимости)			
Лист № ____ Раздела 2	Всего листов раздела 2 : ____	Всего разделов: ____	Всего листов выписки ____
19.02.2022 № 99/2022/450746991			
Кадастровый номер:		87:01:010003:2087	
1.	Правообладатель (правообладатели):	1.1.	Российская Федерация
2.	Вид, номер и дата государственной регистрации права:	2.1.	Собственность, № 87:01:010003:2087-87/005/2019-1 от 11.09.2019
3.	Ограничение прав и обременение объекта недвижимости:	не зарегистрировано	
Государственный регистратор		ФГИС ЕГРН	
полное наименование должности	подпись	инициалы, фамилия	

М.П.

Земельный участок			
(вид объекта недвижимости)			
Лист № __ Раздела 2	Всего листов раздела 2 : __	Всего разделов: __	Всего листов выписки __
19.02.2022 № 99/2022/450746991			
Кадастровый номер:		87:01:010003:2087	

1.	Правообладатель (правообладатели):	1.2.	данные о правообладателе отсутствуют
2.	Вид, номер и дата государственной регистрации права:	2.2.	не зарегистрировано
3.	Ограничение прав и обременение объекта недвижимости:		
	3.2.1.	вид:	Аренда (в том числе, субаренда)
		дата государственной регистрации:	07.08.2020
		номер государственной регистрации:	87:01:010003:2087-87/005/2020-2
		срок, на который установлено ограничение прав и обременение объекта недвижимости:	с 27.07.2020 по 26.07.2033
		лицо, в пользу которого установлено ограничение прав и обременение объекта недвижимости:	Общество с ограниченной ответственностью "ГДК БАИМСКАЯ", ИНН: 7705825797
	основание государственной регистрации:	'Договор аренды земельного участка, составляющего государственную казну Российской Федерации' №1./2020-ГДК от 27.07.2020	
4.	Договоры участия в долевом строительстве:	данные отсутствуют	
5.	Заявленные в судебном порядке права требования:	данные отсутствуют	
6.	Сведения о возражении в отношении зарегистрированного права:	данные отсутствуют	
7.	Сведения о наличии решения об изъятии объекта недвижимости для государственных и муниципальных нужд:	данные отсутствуют	
8.	Сведения о невозможности государственной регистрации без личного участия правообладателя или его законного представителя:		
9.	Правопритязания и сведения о наличии поступивших, но не рассмотренных заявлений о проведении государственной регистрации права (перехода, прекращения права), ограничения права или обременения объекта недвижимости, сделки в отношении объекта недвижимости:	данные отсутствуют	
10.	Сведения об осуществлении государственной регистрации сделки, права, ограничения права без необходимого в силу закона согласия третьего лица, органа:	данные отсутствуют	
11.	Сведения о невозможности государственной регистрации перехода, прекращения, ограничения права на земельный участок из земель сельскохозяйственного назначения:		

Государственный регистратор		ФГИС ЕГРН
полное наименование должности	подпись	инициалы, фамилия

М.П.

ДОГОВОР № 1/2020-ГДК
аренды земельного участка,
составляющего государственную казну Российской Федерации

«~~2~~ июль» 2020 г.

г. Анадырь

Территориальное управление Федерального агентства по управлению государственным имуществом в Чукотском автономном округе, именуемое в дальнейшем «Арендодатель», в лице исполняющего обязанности руководителя Территориального управления Василенко Владимира Владимировича, действующего на основании Положения и приказа Министерства финансов Российской Федерации от 30.06.2020 г. № 1101-л/с, с одной стороны, и **Общество с ограниченной ответственностью «ГДК Баимская» (ООО «ГДК Баимская»),** созданное и существующее в соответствии с законодательством Российской Федерации, зарегистрированное за Основным государственным регистрационным номером (ОГРН): 1087746085866, дата государственной регистрации: 22 января 2008 года, идентификационный номер налогоплательщика (ИНН): 7705825797, код причины постановки на учет (КПП): 870901001, с зарегистрированным местом нахождения по адресу: Российская Федерация, 689000, Чукотский автономный округ, г. Анадырь, ул. Дежнева, д. 1, далее именуемое также «Арендатор», в лице **Тополя Юрия Владимировича** (12.03.1970 года рождения, паспорт гражданина Российской Федерации: 77 19 111800, выдан УМВД России по Чукотскому автономному округу 16.10.2019 года, код подразделения: 870-001, зарегистрирован по адресу: Чукотский автономный округ, г. Анадырь, ул. Ленина, д. 27, кв. 21), действующего на основании Доверенности 77 АГ 4615051 от 23.07.2020, удостоверенной временно исполняющей обязанности нотариуса города Москвы (Володиной Натальей Георгиевной) и зарегистрированной в реестре: № 77/628-н/77-2020-10-1860, с другой стороны, совместно именуемые в дальнейшем «Стороны», заключили настоящий договор (далее – «Договор») о нижеследующем:

1. Предмет Договора

1.1. Арендодатель передает, а Арендатор принимает во временное владение и пользование (в аренду) земельные участки, являющийся федеральной собственностью (далее – Участок), со следующими характеристиками:

- **кадастровый номер:** 87:01:010003:2087;
- **категория земель:** земли промышленности, энергетики, транспорта, связи, радиовещания, телевидения, информатики, земли для обеспечения космической деятельности, земли обороны, безопасности и земли иного специального назначения;
- **адрес (местонахождение):** Чукотский АО., Билибинский р-н., Чукотское лесничество, часть-1 Билибинского участкового лесничества, кварталы №317 (выделы 67, 68, 79, 80, 86, 88), № 319 (выделы 38), № 350 (выделы 1, 2, 3, 4, 5, 6, 7, 8, 9, 10, 13, 14, 17, 18, 19, 21, 22, 23, 25, 26, 27, 28, 29, 31, 32, 34, 37, 39, 40, 41, 42, 43, 44, 45, 46, 50, 51, 52, 53, 54, 55, 56, 57, 58, 59, 60, 62, 65, 66, 67, 69, 70), № 351 (выдел 41).
- **разрешенное использование:** Недропользование;
- **общая площадь:** 2310782 кв.м;
- **право собственности Российской Федерации зарегистрировано:** 11.09.2019 года, о чем в Едином государственном реестре прав на недвижимое

2

имущество и сделок с ним сделана запись № 87:01:010003:2087-87/005/2019-1;

- **реестровый номер федерального имущества: П11850000843**

Границы Участка указаны в Выписке из единого государственного реестра недвижимости об основных характеристиках и зарегистрированных правах на объект недвижимости (приложение № 3 к Договору), являющемся его неотъемлемой частью.

- **кадастровый номер: 87:01:010003:2083;**

- **категория земель:** земли промышленности, энергетики, транспорта, связи, радиовещания, телевидения, информатики, земли для обеспечения космической деятельности, земли обороны, безопасности и земли иного специального назначения;

- **адрес (местонахождение):** Чукотский АО, Билибинский р-н, Чукотское лесничество, часть-1 Билибинского участкового лесничества, квартал №350 (выделы 1, 2, 3, 4, 6, 7, 8, 9, 10, 15, 16, 17, 19, 21, 22, 23, 25, 26, 27, 31, 42, 43, 44, 52, 53, 54, 55, 67, 69),

- **разрешенное использование: недропользования;**

- **общая площадь: 1047414кв.м;**

- **право собственности Российской Федерации зарегистрировано:** 26.12.2018года, о чем в Едином государственном реестре прав на недвижимое имущество и сделок с ним сделана запись 87:01:010003:2083-87/005/2018-1

- **реестровый номер федерального имущества: П11850000842**

Границы Участка указаны в Выписке из единого государственного реестра недвижимости об основных характеристиках и зарегистрированных правах на объект недвижимости (приложение № 3-1 к Договору), являющемся его неотъемлемой частью.

- **кадастровый номер: 87:01:010003:2089;**

- **категория земель:** земли промышленности, энергетики, транспорта, связи, радиовещания, телевидения, информатики, земли для обеспечения космической деятельности, земли обороны, безопасности и земли иного специального назначения;

- **адрес (местонахождение):** Чукотский АО, Билибинский р-н, Чукотское лесничество, часть-1 Билибинского участкового лесничества, кварталы №350 (выделы 34, 45, 58), №351 (выделы 39, 40, 41)

- **разрешенное использование: недропользования;**

- **общая площадь: 1716088кв.м;**

- **право собственности Российской Федерации зарегистрировано:** 12.09.2019года, о чем в Едином государственном реестре прав на недвижимое имущество и сделок с ним сделана запись 87:01:010003:2089-87/005/2019-1

- **реестровый номер федерального имущества: П11850000841**

Границы Участка указаны в Выписке из единого государственного реестра недвижимости об основных характеристиках и зарегистрированных правах на объект недвижимости (приложение № 3-2 к Договору), являющемся его неотъемлемой частью.

Участки предоставляются для разработки медного месторождения Песчанка, включая строительство Баимского ГОКа согласно условиям Лицензии на право пользования недрами АНД 14673 ТР с целевым назначением и видами работ: для геологического изучения, включающего поиски и оценку месторождений полезных ископаемых, в том числе использования отходов добычи полезных ископаемых и связанных с ним перерабатывающих производств.

1.2. Участки, указанные в пункте 1.1 Договора, предоставляется Арендатору без проведения торгов на основании статьи 39.17 и пункта 20 статьи 39.6 Земельного кодекса Российской Федерации.

1.3. Участок передается Арендатору по Акту приема-передачи (приложение № 2 к Договору), составленному и подписанному Арендодателем и Арендатором в трех экземплярах (по одному для каждой из Сторон и один для регистрирующего органа). Акт приема – передачи подписывается Сторонами **в течение 3 дней от даты подписания Договора**. В момент подписания акта приема-передачи Участки считаются переданными.

1.4. Сведения об Участках, передаваемых во временное владение и пользование (в аренду), предусмотренные Договором и приложениями к нему, являются достаточными для надлежащего использования Участков в соответствии с целями, указанными в пункте 1.1 Договора.

1.5. На момент заключения Договора Участки не отчуждены, не передан во временное владение и пользование (в аренду), в доверительное управление, не заложены, в споре не состоят, правами третьих лиц не обременены, под арестом не состоят.

1.6. Передача во временное владение и пользование (в аренду) Участков не влечет передачу прав собственности на них и не является основанием для дальнейшего выкупа Участков Арендатором.

2. Срок Договора

2.1. Договор действует по **26.07.2033 г.** включительно.

2.2. Настоящий Договор вступает в силу с момента его государственной регистрации.

2.3. Условия договора распространяются на правоотношения, возникшие между сторонами с **27.07.2020г.**

3. Права и обязанности Арендодателя и Арендатора

3.1. Арендодатель обязуется:

3.1.1. Создавать Арендатору необходимые условия для использования Участков в соответствии с целями, указанными в пункте 1.1 Договора.

3.1.2. Контролировать выполнение Арендатором обязательств по Договору.

3.1.3. Не допускать передачи Арендатором Участков без заключения соответствующего соглашения и оформления Акта приема-передачи, в соответствии с пунктами 3.1.4, 3.3.8 Договора, в порядке, предусмотренном разделом 4 Договора.

3.1.4. В течение дня, следующего за днем окончания срока аренды, установленного Договором, принять от Арендатора Участки по Акту приема-передачи, который составляется и подписывается Арендодателем и Арендатором в трех экземплярах (по одному для каждой из Сторон и один для регистрирующего органа).

3.2. Арендодатель вправе:

3.2.1. Требовать от Арендатора своевременного и надлежащего исполнения обязательства по перечислению арендной платы за пользование Участками в соответствии с условиями Договора.

3.2.2. По окончании срока аренды требовать от Арендатора своевременного возврата Участков в том состоянии, в котором они были приняты в аренду, если другое не предусмотрено условиями Договора.

3.3. Арендатор обязуется:

3.3.1. Использовать Участки в соответствии с целевым назначением, указанным в пункте 1.1 Договора, условиями Договора, законодательством Российской Федерации, нормами и правилами использования земельными участками.

3.3.2. Не допускать действий, приводящих к ухудшению экологической обстановки, выполнять работы по благоустройству территории.

3.3.3. Своевременно и в полном объеме вносить арендную плату, установленную Договором.

3.3.4. Ежемесячно, не позднее 15 числа оплачиваемого месяца, представлять Арендодателю копии платежных поручений, подтверждающих перечисление арендной платы и неустойки, установленных Договором.

3.3.5. Не производить размежевание Участков, требующего внесения изменений в кадастровый паспорт, без предварительного письменного согласования Арендодателя.

3.3.6. Не передавать право временного владения и пользования (аренды) Участками в качестве предмета залога или вклада в уставной капитал (фонд) других организаций.

3.3.7. Обеспечить Арендодателю (его законным представителям), представителям органов государственного земельного надзора доступ на Участок в соответствии с требованиями действующего законодательства.

3.3.8. В течение дня, следующего за днем окончания срока аренды, установленного Договором, сдать Арендодателю Участок по Акту приема-передачи, в том состоянии, в котором он был принят в аренду, если другое не предусмотрено условиями Договора.

3.3.9. В случае необходимости досрочного расторжения Договора, не менее чем за 30 дней уведомить об этом Арендодателя.

3.3.10. В случае досрочного расторжения Договора вернуть Арендодателю Участок по Акту приема-передачи в том состоянии, в котором он был принят в аренду.

3.3.11. До 10 числа месяца, следующего за месяцем, в котором вступил в силу Договор, перечислять, арендную плату, в размере, установленном пунктом 5.1 Договора, за все время фактического пользования Участками с момента подписания Акта приема-передачи, в соответствии с пунктом 1.3 Договора, и до момента окончания срока действия Договора.

3.4. Арендатор вправе:

3.4.1. Требовать от Арендодателя передачи Участков во временное владение и пользование (в аренду) в состоянии, пригодном для надлежащего использования Участками в соответствии с целями, указанными в пункте 1.1 Договора.

3.4.2. Беспрепятственно использовать Участки в соответствии с целями, указанными в пункте 1.1 Договора, в течение срока аренды, установленного Договором.

4. Порядок возврата Участков Арендодателю

4.1. До дня подписания Сторонами Акта приема-передачи, в соответствии с пунктами 3.1.4 Договора, Арендатор обязан:

4.1.1. Совместно с Арендодателем составить и подписать акт сверки своевременности и полноты оплаты арендной платы и неустойки (если таковая имеется) по Договору.

4.1.2. В случае установления наличия задолженности у Арендатора по арендной плате и/или неустойке Стороны Договора в обязательном порядке подписывают соглашение, предусматривающее обязательство Арендатора погасить указанную задолженность в срок, согласованный с Арендодателем.

5. Платежи и расчеты по Договору

5.1. Суммарный размер арендной платы арендуемых земельных участков составляет **7103 (семь тысяч сто три) рубля 99 копеек в год**. Сумма ежемесячной арендной платы, выплачивается согласно расчету, указанному в приложении № 2 к Договору.

Арендная плата НДС не облагается согласно п.п. 17 п. 2 ст. 149 Налогового кодекса Российской Федерации.

5.2. Арендная плата, установленная пунктом 5.1 Договора, в полном объеме в установленном законом порядке перечисляется Арендатором в федеральный бюджет на расчетный счет по учету доходов федерального бюджета **4010181040000010000** «Доходы, распределяемые органами федерального казначейства между уровнями бюджетной системы Российской Федерации», УФК по Чукотскому автономному округу (ТУ Росимущества в Чукотском автономном округе), **лицевой счет № 04881A56280**, и учитывается по коду доходов бюджетов Российской Федерации, установленному бюджетным законодательством Российской Федерации, **КБК 167 111 0502101 6000 120**.

Внесение арендной платы производится ежемесячно путем предоплаты в срок по 10 число текущего месяца.

Первое внесение арендной платы с учетом образовавшейся задолженности на момент возникновения обязательства по оплате - в течение 15 (пятнадцати) календарных дней после вступления в силу Договора.

Обязательство по оплате арендной платы, установленной пунктом 5.1 Договора, возникает у Арендатора с момента подписания Арендодателем и Арендатором Акта приема-передачи Участка, в соответствии с пунктом 1.3 Договора, и прекращается с момента возврата Арендатором Участка, оформленного соответствующим Актом приема-передачи, в соответствии с пунктами 3.1.4, 3.3.8 Договора.

5.4. Размер арендной платы, установленной пунктом 5.1 Договора, и порядок ее оплаты, не ранее чем через год после заключения Договора подлежит изменению на размер уровня инфляции, установленного в федеральном законе о федеральном бюджете на очередной финансовый год и плановый период, который применяется ежегодно по состоянию на начало очередного финансового года, начиная с года, следующего за годом, в котором заключен Договор. Об изменении размера арендной платы Арендодатель уведомляет Арендатора в порядке, предусмотренном пунктом 5.7 Договора.

5.5. Размер арендной платы может изменяться в случае изменения кадастровой стоимости земельного участка. При этом арендная плата подлежит перерасчету по состоянию на 1 января года, следующего за годом, в котором произошло изменение кадастровой стоимости. Об изменении размера арендной платы Арендодатель уведомляет Арендатора в порядке, предусмотренном пунктом 5.7 Договора.

5.6. В случае издания соответствующим органом исполнительной власти нормативно-правовых актов (в том числе методических указаний), изменяющих порядок определения размера арендной платы по данному виду договоров,

Арендодатель оставляет за собой право изменить размер арендной платы (пересмотреть размер арендной платы) с момента издания этих нормативно-правовых актов, о чем уведомляет Арендатора в порядке, предусмотренном пунктом 5.7 Договора.

5.7. Уведомление об установлении нового размера арендной платы, и порядка ее оплаты составляется Арендодателем в двух экземплярах (по одному для каждой из Сторон).

В течение пяти дней после составления уведомления Арендодатель направляет один экземпляр уведомления Арендатору, или представляет под роспись правомочному лицу.

5.8. На основании уведомления, устанавливающего новый размер арендной платы, новые реквизиты и (или) порядок ее оплаты, Стороны заключают дополнительное соглашение о внесении соответствующих изменений в Договор, являющееся неотъемлемой частью Договора. Дополнительное соглашение заключается в трех экземплярах (по одному для каждой из Сторон и один для регистрирующего органа) и подлежит государственной регистрации.

6. Ответственность Арендодателя и Арендатора

6.1. Ответственность Арендодателя:

6.1.1. Арендодатель несет ответственность за неисполнение или ненадлежащее исполнение своих обязательств по Договору в соответствии с законодательством Российской Федерации.

6.2. Ответственность Арендатора:

6.2.1. За неисполнение обязательства, предусмотренного пунктом 3.3.2 Договора, Арендатор обязан перечислить **пени в размере 0,7 %** от неоплаченной суммы арендной платы, установленной Договором или уведомлением Арендодателя, за каждый день неоплаты после срока, по реквизитам предусмотренным пунктом 5.2 Договора.

6.2.2. За неисполнение обязательства, предусмотренного пунктом 3.3.8 Договора, Арендатор обязан перечислить по реквизитам, предусмотренным пунктом 5.2 Договора, штраф в размере трехкратной ежемесячной арендной платы, установленной Договором.

6.2.3. В случае досрочного освобождения Арендатором Участка, указанного в пункте 1.1 Договора, до подписания Сторонами Акта приема-передачи в порядке п.3.1.4 и П.3.3.8 Договора, **Арендатор** не освобождается от обязанности по перечислению по реквизитам предусмотренным пунктом 5.2 Договора, арендной платы, установленной Договором.

6.3. Если Участок становится по вине Арендатора непригодным для использования по назначению, Арендатор обязан перечислить по реквизитам предусмотренным пунктом 5.2 Договора, недовнесенную арендную плату, а также возместить иные убытки в соответствии с законодательством Российской Федерации за период с момента, когда Участок стал непригодным для использования, подтвержденного соответствующими документами, до дня окончания срока аренды.

6.4. За нанесение ущерба Участку, причиненного неисполнением или ненадлежащим исполнением обязательств Арендатора, предусмотренных Договором, Арендатор обязан возместить Арендодателю убытки, в том числе возместить расходы на восстановительные работы по устранению нанесенного ущерба, рассчитанные в установленном порядке.

6.5. Оплата неустойки (штрафа и пени), установленной Договором, не освобождает Арендатора от выполнения возложенных на него обязательств или устранения нарушений, а также от возмещения убытков, причиненных неисполнением или ненадлежащим исполнением обязательств, предусмотренных Договором.

7. Рубка деревьев, кустарников, расположенных в границах Участков.

7.1. Арендатор в целях, указанных в пункте 1.1 Договора, имеет право на осуществление рубок деревьев, кустарников, расположенных в границах Участков, если такая рубка необходима для обеспечения использования земельного участка в соответствии с его видом (видами) разрешенного использования, за исключением случаев, если запрет на рубку и (или) ограничение рубки установлены в соответствии с федеральными законами и законами субъектов Российской Федерации. После проведения вырубki предоставляет Арендодателю акт таксации на вырубленный лес в месячный срок.

8. Порядок изменения, досрочного расторжения Договора

8.1. Изменение условий Договора, за исключением условий, предусмотренных пунктами 8.2, 8.3 и 8.4 Договора, и его досрочное расторжение, допускаются по соглашению Сторон, а также по основаниям, предусмотренным законодательством Российской Федерации.

Предложения по изменению условий Договора и его досрочному расторжению рассматриваются Сторонами в тридцатидневный срок и оформляются дополнительным соглашением.

8.2. Договор подлежит досрочному расторжению судом по требованию одной из Сторон в случаях, предусмотренных Договором и законодательством Российской Федерации.

8.3. Договор подлежит досрочному расторжению судом по требованию Арендодателя при невыполнении Арендатором обязательств, предусмотренных пунктами 3.3.1, 3.3.2, 3.3.3, 3.3.5, 3.3.6, 3.3.7 Договора.

Расторжение Договора по основаниям, предусмотренным данным пунктом, не освобождает Арендатора от необходимости погашения задолженности по арендной плате и неустойке.

8.4. Арендодатель вправе в одностороннем порядке без обращения в суд полностью отказаться от исполнения обязательств по Договору в следующих случаях:

8.4.1. При невыполнении Арендатором обязательств, предусмотренных пунктами 3.3.3, 3.3.7 Договора.

8.5. Досрочное расторжение Договора по основаниям, предусмотренным пунктами 8.4.1 Договора, не освобождает Арендатора от оплаты задолженности по арендной плате и неустойке, а также исполнения других обязательств по Договору.

8.6. Уведомление об отказе от исполнения обязательств по Договору по основаниям, предусмотренным пунктом 8.4 Договора, составляется Арендодателем в двух экземплярах (по одному для каждой из Сторон).

Договор считается расторгнутым по истечении срока, установленного в соответствующем уведомлении.

9. Порядок разрешения споров

9.1. Все споры или разногласия, возникающие между Сторонами Договора, разрешаются путем переговоров.

9.2. В случае невозможности разрешения споров или разногласий путем переговоров они подлежат рассмотрению в арбитражном суде в порядке, установленном законодательством Российской Федерации.

10. Прочие условия

10.1. Приложения № 1 - № 5 являются неотъемлемой частью Договора.

10.2. Реорганизация Арендодателя, а также переход права собственности на Участок к другому лицу не являются основанием для изменения или расторжения Договора.

10.3. При изменении наименования, местонахождения, банковских реквизитов или реорганизации одной из Сторон, данная сторона обязана письменно в двухнедельный срок после произошедших изменений сообщить другой стороне о произошедших изменениях, кроме случаев, когда изменение наименования и реорганизация Сторон произошли на основании Указа Президента Российской Федерации или нормативных правовых актов Российской Федерации.

10.4. Взаимоотношения Сторон, не урегулированные Договором, регулируются законодательством Российской Федерации.

10.5. Договор составлен в трех экземплярах (по одному для каждой из Сторон и регистрирующего органа), имеющих одинаковую юридическую силу.

К настоящему Договору прилагаются:

- Акт приема передачи земельного участка (приложение №1);
- Расчет арендной платы за земельный участок (приложение №2);
- Копия кадастрового паспорта земельного участка на 3-х листах (приложение №3).
- Копии документов, подтверждающих полномочия лиц, подписавших Договор со стороны Арендодателя и Арендатора (приложение № 4-5).

9

Арендодатель: Российская Федерация в лице Территориального управления Федерального агентства по управлению государственным имуществом в Чукотском автономном округе
Адрес: 689000, г. Анадырь, ул. Энергетиков, 10.
ИНН/КПП 8709013290/870901001
Р/с № 40101810400000010000
Банк УФК по Чукотскому автономному округу (ТУ Росимущества в Чукотском автономном округе). Лицевой счет № 04881А56280, г. Анадырь БИК 047719001
ОГРН 1108709000355
Тел.: (42722)2-81-34/2-45-33

Арендатор: Общество с ограниченной ответственностью «ГДК Баимская»
Адрес: 689000, Чукотский автономный округ, г. Анадырь, ул. Дежнева» д 1.
ИНН/КПП 7705825797/870901001
Р/с № 40702810800703591001
Банк АО КБ «Ситибанк» г. Москва, К/с: 3010 1810 3000 0000 0202, БИК: 044525202
ОГРН 1087746085866
Тел.: + 7 (495) 777-31-04

10: ПОДПИСИ СТОРОН

От Арендодателя:
И.О.Руководителя
ТУ в Чукотском автономном округе


В.В. Василенко
2020 года
М.П.

От Арендатора:
ООО ГДК «Баимское»


Ю.В. Тополь
2020 года
М.П.

Управление Федеральной службы государственной регистрации, кадастра и картографии по Магаданской области и Чукотскому автономному округу

Номер регистрационного округа 49

Произведена государственная регистрация аренды

Дата регистрации «07» августа 2020 г.

Номер регистрации 87:01:010003:2083-87/005/2020-2

Государственный регистратор О.А.Абрамова

Управление Федеральной службы государственной регистрации, кадастра и картографии по Магаданской области и Чукотскому автономному округу

Номер регистрационного округа 49

Произведена государственная регистрация аренды

Дата регистрации «07» августа 2020 г.

Номер регистрации 87:01:010003:2087-87/005/2020-2

Государственный регистратор О.А.Абрамова

Управление Федеральной службы государственной регистрации, кадастра и картографии по Магаданской области и Чукотскому автономному округу

Номер регистрационного округа 49

Произведена государственная регистрация аренды

Дата регистрации «07» августа 2020 г.

Номер регистрации 87:01:010003:2089-87/005/2020-2

Государственный регистратор О.А.Абрамова

Приложение № 1 к договору
№ 1/2020-ГДК от «27» июля 2020 г.

Акт
приема-передачи земельных участков, находящиеся в федеральной
собственности
(к договору аренды № 1/2020-ГДК от 27.07.2020г.)

Территориальное управление Федерального агентства по управлению государственным имуществом в Чукотском автономном округе в лице исполняющего обязанности руководителя Территориального управления Василенко Владимира Владимировича, действующей на основании приказа Федерального агентства по управлению государственным имуществом от 30.06.2020г № 1101-л/с, передает, а Общество с ограниченной ответственностью «ГДК Баимская» (ООО «ГДК Баимская»), в лице Тополя Юрия Владимировича (12.03.1970 года рождения, паспорт гражданина Российской Федерации: 77 19 111800, выдан УМВД России по Чукотскому автономному округу 16.10.2019 года, код подразделения: 870-001, зарегистрирован по адресу: Чукотский автономный округ, г. Анадырь, ул. Ленина, д. 27, кв. 21), действующего на основании Доверенности 77 АГ 4615051 от 23.07.2020, удостоверенной временно исполняющей обязанности нотариуса города Москвы (Володиной Натальей Георгиевной) и зарегистрированной в реестре: № 77/628-н/77-2020-10-1860, принимает следующие земельные участки, находящиеся в федеральной собственности:

- **кадастровый номер:** 87:01:010003:2087;
- **категория земель:** земли промышленности, энергетики, транспорта, связи, радиовещания, телевидения, информатики, земли для обеспечения космической деятельности, земли обороны, безопасности и земли иного специального назначения;
- **адрес (местонахождение):** Чукотский АО., Билибинский р-н., Чукотское лесничество, часть-1 Билибинского участкового лесничества, кварталы №317 (выделы 67, 68, 79, 80, 86, 88), № 319 (выделы 38), № 350 (выделы 1, 2, 3, 4, 5, 6, 7, 8, 9, 10, 13, 14, 17, 18, 19, 21, 22, 23, 25, 26, 27, 28, 29, 31, 32, 34, 37, 39, 40, 41, 42, 43, 44, 45, 46, 50, 51, 52, 53, 54, 55, 56, 57, 58, 59, 60, 62, 65, 66, 67, 69, 70), № 351 (выдел 41).
- **разрешенное использование:** Недропользование;
- **общая площадь:** 2310782 кв.м;
- **право собственности Российской Федерации зарегистрировано:** 11.09.2019года, о чем в Едином государственном реестре прав на недвижимое имущество и сделок с ним сделана запись № 87:01:010003:2087-87/005/2019-1;

- **реестровый номер федерального имущества:** П11850000843

Границы Участка указаны в Выписке из единого государственного реестра недвижимости об основных характеристиках и зарегистрированных правах на объект недвижимости (приложение № 3 к Договору), являющемся его неотъемлемой частью.

- **кадастровый номер:** 87:01:010003:2083;
- **категория земель:** земли промышленности, энергетики, транспорта, связи, радиовещания, телевидения, информатики, земли для обеспечения космической деятельности, земли обороны, безопасности и земли иного специального назначения;
- **адрес (местонахождение):** Чукотский АО, Билибинский р-н, Чукотское лесничество, часть-1 Билибинского участкового лесничества, квартал №350 (выделы 1, 2, 3, 4, 6, 7, 8, 9, 10, 15, 16, 17, 19, 21, 22, 23, 25, 26, 27, 31, 42, 43, 44, 52, 53, 54, 55, 67, 69),

- **разрешенное использование:** недропользования:
- **общая площадь:** 1047414 кв.м;
- **право собственности Российской Федерации зарегистрировано:** 26.12.2018 года, о чем в Едином государственном реестре прав на недвижимое имущество и сделок с ним сделана запись 87:01:010003:2083-87/005/2018-1
- **реестровый номер федерального имущества:** П11850000842
Границы Участка указаны в Выписке из единого государственного реестра недвижимости об основных характеристиках и зарегистрированных правах на объект недвижимости (приложение № 3-1 к Договору), являющемся его неотъемлемой частью.
- **кадастровый номер:** 87:01:010003:2089;
- **категория земель:** земли промышленности, энергетики, транспорта, связи, радиовещания, телевидения, информатики, земли для обеспечения космической деятельности, земли обороны, безопасности и земли иного специального назначения;
- **адрес (местонахождение):** Чукотский АО, Билибинский р-н, Чукотское лесничество, часть-1 Билибинского участкового лесничества, кварталы №350 (выделы 34, 45, 58), №351 (выделы 39, 40, 41)
- **разрешенное использование:** недропользования:
- **общая площадь:** 1716088 кв.м;
- **право собственности Российской Федерации зарегистрировано:** 12.09.2019 года, о чем в Едином государственном реестре прав на недвижимое имущество и сделок с ним сделана запись 87:01:010003:2089-87/005/2019-1
- **реестровый номер федерального имущества:** П11850000841
Границы Участка указаны в Выписке из единого государственного реестра недвижимости об основных характеристиках и зарегистрированных правах на объект недвижимости (приложение № 3-2 к Договору), являющемся его неотъемлемой частью.

ПЕРЕДАЛ:

И.О. Руководителя
Территориального управления
Федерального агентства по
управлению государственным
имуществом в Чукотском автономном
округе


В.В. Василенко
«27» июля 2020 года
М.П.

ПРИНЯЛ:

Общество с ограниченной
ответственностью «ГДК Баимское»


Ю.В. Тополь
«27» июля 2020 года
М.П.

Приложение № 2 к договору
№ 1/2020-ГДК от «27» июля 2020 г.

РАСЧЕТ АРЕНДНОЙ ПЛАТЫ ЗА ЗЕМЕЛЬНЫЕ УЧАСТКИ

Размер арендной платы за участки определен на основании ставок арендной платы в отношении земельных участков, находящихся в собственности Российской Федерации на основании Постановления Правительства РФ от 16 июля 2009 г. № 582 "Об основных принципах определения арендной платы при аренде земельных участков, находящихся в государственной или муниципальной собственности, и о Правилах определения размера арендной платы, а также порядка, условий и сроков внесения арендной платы за земли, находящиеся в собственности Российской Федерации"

№ п/п	Кадастровый номер земельного участка	Площадь земельного участка (кв.м.)	Кадастровая стоимость земельного участка (руб.)	Ставка арендной платы в процентах от кадастровой стоимости земельного участка	Арендная плата за землю за год (руб.)	Арендная плата за землю за 5 лет (руб.)
1	2	3	4	5	6	7
1	87:01:010003:2087	2310782	161754.74	2 %	3235,09	16175.45
2	87:01:010003:2083	1047414	73318.98	2 %	1466.38	7331.90
3	87:01:010003:2089	1716088	120126.16	2 %	2402.52	12012.60
Итого:					7103.99	35519.95

Сроки внесения и сумма арендной платы:

Период	Сумма оплаты, (рублей)	Дата последнего дня внесения платежа
Июль	78.96	оплатить до 10.08
Август	592.00	оплатить до 10.09
Сентябрь	592.00	оплатить до 10.10
Октябрь	592.00	оплатить до 10.11
Ноябрь	592.00	оплатить до 10.12
Декабрь	592.00	оплатить до 31.12
Январь	592.00	оплатить до 10.02
Февраль	592.00	оплатить до 10.03
Март	592.00	оплатить до 10.04
Апрель	592.00	оплатить до 10.05
Май	592.00	оплатить до 10.06
Июнь	592.00	оплатить до 10.07
Июль	592.00	оплатить до 10.08
Август	592.00	оплатить до 10.09
Сентябрь	592.00	оплатить до 10.10
Октябрь	592.00	оплатить до 10.11

Ноябрь	592.00	оплатить до 10.12
Декабрь	592.00	оплатить до 31.12

От Арендодателя:
И.О. Руководителя
ТУ в Чукотском автономном округе


В.В.Василенко
« 27 » июля 2020 года
М.П.

От Арендатора:
Общество с ограниченной
ответственностью «ГДК Баимское»


Ю.В.Тополь
« 27 » июля 2020 года
М.П.

**Дополнительное соглашение № 1
к договору от 27.07.2020 года № 1/2020-ГДК
аренды земельного участка,
составляющего государственную казну Российской Федерации**

«31» октября 2022 г.

г. Анадырь

Территориальное управление Федерального агентства по управлению государственным имуществом в Чукотском автономном округе, именуемое в дальнейшем «Арендодатель», в лице руководителя Кравцова Андрея Валентиновича (16.07.1982 года рождения, паспорт гражданина Российской Федерации: 77 00 031767, выдан Анадырским РОВД Чукотского автономного округа 10.10.2002), действующего на основании Приказа Министерства финансов Российской Федерации от 10.08.2022 № 1421 л/с, с одной стороны, и Общество с ограниченной ответственностью «ГДК Баимская» (ООО «ГДК Баимская»), созданное и существующее в соответствии с законодательством Российской Федерации, зарегистрированное за Основным государственным регистрационным номером (ОГРН): 1087746085866, дата государственной регистрации: 22 января 2008 года, идентификационный номер налогоплательщика (ИНН): 7705825797, код причины постановки на учет (КПП): 870901001, с зарегистрированным местом нахождения по адресу: Российская Федерация, 689000, Чукотский автономный округ, г. Анадырь, ул. Дежнева, д. 1, далее именуемое также «Арендатор», в лице Силантьева Руслана Николаевича (11.10.1972 года рождения, паспорт гражданина Российской Федерации: 77 17 106177, выдан ТП ОФМС России по Чукотскому Автономному округу в городском округе Анадырь 09.11.2017, код подразделения: 870-001), действующего на основании Доверенности № 77АГ 8406266 от 16.02.2022 года, с другой стороны, совместно именуемые в дальнейшем «Стороны», заключили настоящее дополнительное соглашение (далее – «соглашение») о внесении изменений в договор:

1. Пункт 1. Предмет Договора, Подпункт 1.1. изложить в следующей редакции:

1.1 Арендодатель предоставляет, а Арендатор принимает в аренду земельные участки, являющиеся федеральной собственностью, общей площадью 4928302 кв.м., в том числе:

- **земельный участок с кадастровым номером 87:01:010003:2087;**

- **категория земель:** Земли промышленности, энергетики, транспорта, связи, радиовещания, телевидения, информатики, земли для обеспечения космической деятельности, земли обороны, безопасности и земли иного специального назначения;

- **адрес (местонахождение):** Чукотский автономный округ, р-н Билибинский, часть-1 Билибинского участкового лесничества, Чукотского лесничества: кварталы № 317 (выделы 68, 79, 80, 86, 88), № 319 (выдел 38), № 350 (выделы 1, 2, 3, 4, 5, 6, 7, 8, 9, 10, 13, 14, 17, 18, 19, 21, 22, 23, 25, 26, 27, 28, 29, 31, 34, 37, 39, 40, 41, 42, 43, 44, 45, 46, 50, 51, 52, 53, 54, 55, 56, 57, 58, 59, 60, 62, 65, 66, 67, 69, 70), № 351 (выдел 41)

- **разрешенное использование:** Недропользование;

- **общая площадь:** 2250348 кв.м;

- **право собственности Российской Федерации зарегистрировано:** 11.09.2019 года, о чем в Едином государственном реестре прав на недвижимое имущество и сделок с ним сделана запись № 87:01:010003:2087-87/005/2019-1;

Реестровый номер федерального имущества П11850000843.

- **земельный участок с кадастровым номером 87:01:010003:2083;**

- **категория земель:** Земли промышленности, энергетики, транспорта, связи, радиовещания, телевидения, информатики, земли для обеспечения космической деятельности, земли обороны, безопасности и земли иного специального назначения;

- **адрес (местонахождение):** Чукотский автономный округ, р-н Билибинский, часть-1 Билибинского участкового лесничества, Чукотского лесничества: кварталы №350 (выделы 1, 2, 3, 4, 6, 7, 8, 9, 10, 15, 16, 17, 19, 21, 22, 23, 25, 26, 27, 31, 42, 43, 44, 52, 53, 54, 55, 67,

2

69)

-разрешенное использование: Недропользование;
-общая площадь: 1025515 кв.м;
-право собственности Российской Федерации зарегистрировано: 26.12.2018 года, о чем в Едином государственном реестре прав на недвижимое имущество и сделок с ним сделана запись № 87:01:010003:2083-87/005/2018-1;
Реестровый номер федерального имущества П11850000842.
- земельный участок с кадастровым номером 87:01:010003:2089;
-категория земель: Земли промышленности, энергетики, транспорта, связи, радиовещания, телевидения, информатики, земли для обеспечения космической деятельности, земли обороны, безопасности и земли иного специального назначения;
-адрес (местонахождение): Чукотский автономный округ, р-н Билибинский, часть-1 Билибинского участкового лесничества, Чукотского лесничества: кварталы №350 (выделы 34,45,58), №351 (выдел 39,40,41).
-разрешенное использование: Недропользование;
-общая площадь: 1652439 кв.м;
-право собственности Российской Федерации зарегистрировано: 12.09.2019 года, о чем в Едином государственном реестре прав на недвижимое имущество и сделок с ним сделана запись № 87:01:010003:2089-87/005/2019-1;
Реестровый номер федерального имущества П11850000841.
Границы Участков указаны в Выписках из Единого государственного реестра недвижимости об основных характеристиках и зарегистрированных правах на объект недвижимости (приложение № 3 к договору), являющимся его неотъемлемой частью.

2. Особые условия соглашения:

2.1. Настоящее соглашение вступает в силу с даты государственной регистрации в Управлении Федеральной службы государственной регистрации, кадастра и картографии по Магаданской области и Чукотскому автономному округу.

2.2. Настоящее соглашение составлено и подписано в трех экземплярах, из которых один хранится в Управлении Федеральной службы государственной регистрации, кадастра и картографии по Магаданской области и Чукотскому автономному округу, а остальные выдаются по экземпляру Арендодателю и Арендатору.

2.3. К настоящему соглашению прилагаются:

- Приложение № 1 – Расчет арендной платы;
- Приложение № 2 – копия выписки из Единого государственного реестра недвижимости;
- Приложение № 3-4 – копии документов, подтверждающих полномочия лиц, подписавших Договор со стороны Арендодателя и Арендатора.

3. Подписи сторон

От Арендодателя:

Территориальное управление Федерального агентства по управлению государственным имуществом в Чукотском автономном округе

А.В. Кравцов

2022 года



От Арендатора:

Общество с ограниченной ответственностью «ГДК Баимская»

Р.Н. Силантьев

2022 года



Федеральное государственное бюджетное учреждение "Федеральная кадастровая палата Федеральной службы государственной регистрации, кадастра и картографии"
полное наименование органа регистрации прав

Выписка из Единого государственного реестра недвижимости об объекте недвижимости

Сведения о характеристиках объекта недвижимости

На основании запроса от 28.11.2022, поступившего на рассмотрение на рассмотрение 28.11.2022, сообщаем, что согласно записям Единого государственного реестра недвижимости:

Земельный участок			Раздел 1 Лист 1
вид объекта недвижимости			
Лист № 1 раздела 1	Всего листов раздела 1: 6	Всего разделов: 5	Всего листов выписки: 292
02.12.2022г. № КУВИ-999/2022-1442150			
Кадастровый номер:	87-01-010003-2586		
Номер кадастрового квартала:	87-01-010003		
Дата присвоения кадастрового номера:	26.09.2022		
Ранее присвоенный государственный учетный номер:	данные отсутствуют		
Местоположение:	Чукотский автономный округ, Билибинский муниципальный район		
Площадь:	1968441 +/- 2455		
Кадастровая стоимость, руб.:	137790,87		
Кадастровые номера расположенных в пределах земельного участка объектов недвижимости:	данные отсутствуют		

полное наименование должности		инициалы, фамилия	
<p style="text-align: center;">ДОКУМЕНТ ПОДПИСАН ЭЛЕКТРОННОЙ ПОДПИСЬЮ</p> <p style="text-align: center;">СВЕДЕНИЯ О СЕРТИФИКАТЕ ЭП</p> <p style="text-align: center;">Билыбин Евгений Александрович МФЧ № 0384922022038157477 Бюджетное федеральное учреждение государственной регистрации прав</p> <p style="text-align: center;">Действителен с 17.05.2022 по 10.08.2023</p>			

Лист 2

Земельный участок		
вид объекта недвижимости		
Лист № 2 раздела 1	Всего листов раздела 1: 6	Всего листов выписки: 292
02.12.2022г. № КУВИ-999/2022-1442150		
Кадастровый номер: 87:01:010003:2586		
Кадастровые номера объектов недвижимости, из которых образован объект недвижимости:	87:01:010003:2479; 87:01:010003:2328; 87:01:010003:2478; 87:01:010003:2477; 87:01:010003:2353; 87:01:010003:2476; 87:01:010003:2342; 87:01:010003:2475; 87:01:010003:2532; 87:01:010003:2482; 87:01:010003:2331; 87:01:010003:2483; 87:01:010003:2538; 87:01:010003:2474; 87:01:010003:2481; 87:01:010003:2327; 87:01:010003:2530; 87:01:010003:2326; 87:01:010003:2531; 87:01:010003:2325; 87:01:010003:2547; 87:01:010003:2548; 87:01:010003:2486; 87:01:010003:2511; 87:01:010003:2485; 87:01:010003:2522; 87:01:010003:2500; 87:01:010003:2471; 87:01:010003:2472; 87:01:010003:2512; 87:01:010003:2473; 87:01:010003:2497; 87:01:010003:2525; 87:01:010003:2498; 87:01:010003:2499; 87:01:010003:2524; 87:01:010003:2526; 87:01:010003:2496; 87:01:010003:2495; 87:01:010003:2521; 87:01:010003:2494; 87:01:010003:2491; 87:01:010003:2490; 87:01:010003:2317; 87:01:010003:2527; 87:01:010003:2492; 87:01:010003:2529; 87:01:010003:2489; 87:01:010003:2377; 87:01:010003:2376; 87:01:010003:2484; 87:01:010003:2375; 87:01:010003:2378; 87:01:010003:2487; 87:01:010003:2379; 87:01:010003:2528; 87:01:010003:2488; 87:01:010003:2319; 87:01:010003:2314; 87:01:010003:2537; 87:01:010003:2337; 87:01:010003:2535; 87:01:010003:2336; 87:01:010003:2534; 87:01:010003:2338; 87:01:010003:2536; 87:01:010003:2335; 87:01:010003:2543; 87:01:010003:2334; 87:01:010003:2533; 87:01:010003:2545; 87:01:010003:2333; 87:01:010003:2546; 87:01:010003:2540; 87:01:010003:2323; 87:01:010003:2332; 87:01:010003:2541; 87:01:010003:2523; 87:01:010003:2542; 87:01:010003:2324; 87:01:010003:2515; 87:01:010003:2344; 87:01:010003:2514; 87:01:010003:2343; 87:01:010003:2513; 87:01:010003:2516; 87:01:010003:2470; 87:01:010003:2469; 87:01:010003:2517; 87:01:010003:2345; 87:01:010003:2468; 87:01:010003:2341; 87:01:010003:2519; 87:01:010003:2340; 87:01:010003:2520; 87:01:010003:2339; 87:01:010003:2518; 87:01:010003:2316; 87:01:010003:2329; 87:01:010003:2506; 87:01:010003:2374; 87:01:010003:2507; 87:01:010003:2346; 87:01:010003:2504; 87:01:010003:2505; 87:01:010003:2347; 87:01:010003:2562; 87:01:010003:2348; 87:01:010003:2572; 87:01:010003:2349; 87:01:010003:2573; 87:01:010003:2350; 87:01:010003:2574; 87:01:010003:2351; 87:01:010003:2375; 87:01:010003:2352; 87:01:010003:2576; 87:01:010003:2354; 87:01:010003:2577; 87:01:010003:2356; 87:01:010003:2578; 87:01:010003:2355; 87:01:010003:2552; 87:01:010003:2357; 87:01:010003:2553; 87:01:010003:2358; 87:01:010003:2554; 87:01:010003:2359; 87:01:010003:2555; 87:01:010003:2360; 87:01:010003:2556; 87:01:010003:2361; 87:01:010003:2557; 87:01:010003:2363; 87:01:010003:2558; 87:01:010003:2362; 87:01:010003:2559; 87:01:010003:2372; 87:01:010003:2560; 87:01:010003:2373; 87:01:010003:2563; 87:01:010003:2561; 87:01:010003:2371; 87:01:010003:2565; 87:01:010003:2367; 87:01:010003:2566; 87:01:010003:2368; 87:01:010003:2564; 87:01:010003:2550; 87:01:010003:2370; 87:01:010003:2549; 87:01:010003:2369; 87:01:010003:2571; 87:01:010003:2567; 87:01:010003:2365; 87:01:010003:2569; 87:01:010003:2366; 87:01:010003:2570; 87:01:010003:2568; 87:01:010003:2364; 87:01:010003:2318; 87:01:010003:2585; 87:01:010003:2315; 87:01:010003:2480; 87:01:010003:2539; 87:01:010003:2544; 87:01:010003:2322; 87:01:010003:2321; 87:01:010003:2551; 87:01:010003:2503; 87:01:010003:2501; 87:01:010003:2502	
Кадастровые номера образованных объектов недвижимости:	данные отсутствуют	
Категория земель:	Земли промышленности, энергетики, транспорта, связи, радиовещания, телевидения, информатики, земли для обеспечения космической деятельности, земли обороны, безопасности и земли иного специального назначения	
Документ подписан ЭЛЕКТРОННОЙ ПОДПИСЬЮ СВЕРЕНИЯ С ЭКРАНОМ КЭТ-ЭП Баумский ГОК, филиал ООО «Сибгеопроект»		
Действителен: с 17.05.2022 по 10.08.2023		
Полное наименование должности:	инициалы, фамилия	

Лист 3

Земельный участок		Вид объекта недвижимости	
Лист № 3 раздела 1	Всего листов раздела 1: 6	Всего разделов: 5	Всего листов выписки: 292
02.12.2022г. № КУВИ-999/2022-1442150			
Кадастровый номер: 87:01:010003:2586			
Энергетика			
11612, образованием земельного участка путем объединения земельных участков с кадастровыми номерами 87:01:010003:2328, 87:01:010003:2331, 87:01:010003:2342, 87:01:010003:2353, 87:01:010003:2475, 87:01:010003:2476, 87:01:010003:2477, 87:01:010003:2478, 87:01:010003:2479, 87:01:010003:2482, 87:01:010003:2483, 87:01:010003:2532, 87:01:010003:2538, 87:01:010003:2474, 87:01:010003:2481, 87:01:010003:2325, 87:01:010003:2326, 87:01:010003:2327, 87:01:010003:2531, 87:01:010003:2530, 87:01:010003:2522, 87:01:010003:2547, 87:01:010003:2548, 87:01:010003:2486, 87:01:010003:2493, 87:01:010003:2500, 87:01:010003:2511, 87:01:010003:2471, 87:01:010003:2485, 87:01:010003:2472, 87:01:010003:2473, 87:01:010003:2512, 87:01:010003:2494, 87:01:010003:2495, 87:01:010003:2496, 87:01:010003:2497, 87:01:010003:2498, 87:01:010003:2499, 87:01:010003:2585, 87:01:010003:2521, 87:01:010003:2524, 87:01:010003:2525, 87:01:010003:2526, 87:01:010003:2491, 87:01:010003:2490, 87:01:010003:2492, 87:01:010003:2489, 87:01:010003:2488, 87:01:010003:2487, 87:01:010003:2484, 87:01:010003:2317, 87:01:010003:2527, 87:01:010003:2529, 87:01:010003:2528, 87:01:010003:2375, 87:01:010003:2376, 87:01:010003:2377, 87:01:010003:2378, 87:01:010003:2379, 87:01:010003:2319, 87:01:010003:2314, 87:01:010003:2533, 87:01:010003:2534, 87:01:010003:2535, 87:01:010003:2536, 87:01:010003:2537, 87:01:010003:2543, 87:01:010003:2334, 87:01:010003:2335, 87:01:010003:2336, 87:01:010003:2337, 87:01:010003:2338, 87:01:010003:2545, 87:01:010003:2546, 87:01:010003:2333, 87:01:010003:2540, 87:01:010003:2541, 87:01:010003:2542, 87:01:010003:2323, 87:01:010003:2523, 87:01:010003:2332, 87:01:010003:2518, 87:01:010003:2519, 87:01:010003:2520, 87:01:010003:2339, 87:01:010003:2340, 87:01:010003:2469, 87:01:010003:2341, 87:01:010003:2345, 87:01:010003:2517, 87:01:010003:2343, 87:01:010003:2470, 87:01:010003:2516, 87:01:010003:2468, 87:01:010003:2514, 87:01:010003:2344, 87:01:010003:2515, 87:01:010003:2324, 87:01:010003:2468, 87:01:010003:2329, 87:01:010003:2316, 87:01:010003:2506, 87:01:010003:2374, 87:01:010003:2507, 87:01:010003:2504, 87:01:010003:2346, 87:01:010003:2505, 87:01:010003:2347, 87:01:010003:2562, 87:01:010003:2348, 87:01:010003:2572, 87:01:010003:2349, 87:01:010003:2573, 87:01:010003:2350, 87:01:010003:2574, 87:01:010003:2351, 87:01:010003:2575, 87:01:010003:2352, 87:01:010003:2576, 87:01:010003:2354, 87:01:010003:2577, 87:01:010003:2356, 87:01:010003:2578, 87:01:010003:2355, 87:01:010003:2359, 87:01:010003:2357, 87:01:010003:2553, 87:01:010003:2358, 87:01:010003:2554, 87:01:010003:2359, 87:01:010003:2555, 87:01:010003:2360, 87:01:010003:2556, 87:01:010003:2361, 87:01:010003:2557, 87:01:010003:2363, 87:01:010003:2558, 87:01:010003:2362, 87:01:010003:2369, 87:01:010003:2371, 87:01:010003:2373, 87:01:010003:2563, 87:01:010003:2561, 87:01:010003:2371, 87:01:010003:2565, 87:01:010003:2367, 87:01:010003:2566, 87:01:010003:2368, 87:01:010003:2564, 87:01:010003:2369, 87:01:010003:2571, 87:01:010003:2570, 87:01:010003:2370, 87:01:010003:2549, 87:01:010003:2567, 87:01:010003:2365, 87:01:010003:2569, 87:01:010003:2366, 87:01:010003:2570, 87:01:010003:2568, 87:01:010003:2318, 87:01:010003:2364, 87:01:010003:2322, 87:01:010003:2315, 87:01:010003:2480, 87:01:010003:2539, 87:01:010003:2544, 87:01:010003:2322, 87:01:010003:2321, 87:01:010003:2551, 87:01:010003:2503, 87:01:010003:2501, 87:01:010003:2502, ЕС-203, 2020-07-31			
данные отсутствуют			
Сведения о лесах, водных объектах и об иных природных объектах, расположенных в пределах земельного участка:			
ПОЛНОЕ наименование должности		ИННИЦИАЛЫ, фамилия	
ДОКУМЕНТ ПОДПИСАН ЭЛЕКТРОННОЙ ПОДПИСЬЮ СВЕДЕНИЯ О СЕРТИФИКАТЕ ЭП Бюро технической инвентаризации «Сибгеопроект» М.П. Действителен с 17.05.2022 по 10.08.2023			

Лист 4

Земельный участок	
вид объекта недвижимости	
Лист № 4 раздела 1	Всего листов раздела 1 : 6
Всего разделов: 5	
Всего листов выписки: 292	
02.12.2022г. № КУВИ-999/2022-1442150	
Кадастровый номер: 87:01:010003:2586	
Сведения о том, что земельный участок полностью расположен в границах зоны с особыми условиями использования территории, территории объекта культурного наследия, публичного сервитута:	данные отсутствуют
Сведения о том, что земельный участок расположен в границах особой экономической зоны, территории опережающего социально-экономического развития, зоны территориального развития в Российской Федерации, игорной зоны:	данные отсутствуют
Сведения о том, что земельный участок расположен в границах особо охраняемой природной территории, охотничьих угодий, лесничеств:	данные отсутствуют
Сведения о результатах проведения государственного земельного надзора:	данные отсутствуют
Сведения о расположении земельного участка в границах территории, в отношении которой утвержден проект межевания территории:	данные отсутствуют
Условный номер земельного участка:	данные отсутствуют
Сведения о принятии акта и (или) заключении договора, предусматривающих предоставление в соответствии с земельным законодательством исполнительным органом государственного органа власти или органом местного самоуправления, находящегося в государственной или муниципальной собственности земельного участка для строительства наемного дома социального использования или наемного дома коммерческого использования:	данные отсутствуют
Сведения о том, что земельный участок или земельные участки образованы на основании решения об изъятии земельного участка и (или) расположенного на нем объекта недвижимости для государственных или муниципальных нужд:	данные отсутствуют
Сведения о том, что земельный участок образован из земель или земельного участка, государственная собственность на которые не разграничена:	данные отсутствуют
Сведения о наличии земельного спора о местоположении границ земельных участков:	данные отсутствуют
Статус записи об объекте недвижимости:	Сведения об объекте недвижимости имеют статус "актуальные"
Особые отметки:	Граница земельного участка состоит из 174 контуров. Учетные номера контуров и их площади: 1 - 37764.6 кв.м, 2 - 10141.00 кв.м, 3 - 12017.07 кв.м, 4 - 9721.52 кв.м, 5 - 1183.92 кв.м, 6 -
ДОКУМЕНТ ПОДПИСАН ЭЛЕКТРОННОЙ ПОДПИСЬЮ	
СВЕДЕНИЯ О СЕРТИФИКАТЕ ЭП	
М.П. ИНИЦИАЛЫ, ФАМИЛИЯ	
Бюджетное учреждение государственной службы государственной регистрации, кадастра и картографии	
Действителен: с 17.05.2022 по 10.08.2023	
полное наименование должности	инициалы, фамилия

Лист 5

Земельный участок вид объекта недвижимости		Всего листов, вышки: 292	
Лист № 5 раздела 1	Всего листов раздела 1: 6	Всего разделов: 5	Всего листов вышки: 292
02.12.2022г. № КУВН-999/2022-1442150			
Кадастровый номер: 87:01:010003:2586			
70092.84 кв.м, 7 - 1146.07 кв.м, 8 - 30115.05 кв.м, 9 - 35885.61 кв.м, 10 - 31049.42 кв.м, 11 - 301.23 кв.м, 12 - 6111.98 кв.м, 13 - 21381.16 кв.м, 14 - 2443.07 кв.м, 15 - 22555.98 кв.м, 16 - 8732.48 кв.м, 17 - 303.35 кв.м, 18 - 17989.69 кв.м, 19 - 254.66 кв.м, 20 - 1739.25 кв.м, 21 - 956.53 кв.м, 22 - 3406.04 кв.м, 23 - 6554.4 кв.м, 24 - 8191.72 кв.м, 25 - 582.78 кв.м, 26 - 10201.28 кв.м, 27 - 368.49 кв.м, 28 - 2920.04 кв.м, 29 - 2247.34 кв.м, 30 - 4534.76 кв.м, 31 - 684.94 кв.м, 32 - 11851.42 кв.м, 33 - 3805.46 кв.м, 34 - 10022.25 кв.м, 35 - 1424.1 кв.м, 36 - 122.33 кв.м, 37 - 19754.02 кв.м, 38 - 2412.88 кв.м, 39 - 1376.28 кв.м, 40 - 3875.61 кв.м, 41 - 11438.13 кв.м, 42 - 1743.7 кв.м, 43 - 2537.89 кв.м, 44 - 1875.28 кв.м, 45 - 4168.2 кв.м, 46 - 12070.31 кв.м, 47 - 17.6 кв.м, 48 - 6997.35 кв.м, 49 - 523.94 кв.м, 50 - 24438.41 кв.м, 51 - 490.66 кв.м, 52 - 2194.74 кв.м, 53 - 15414.09 кв.м, 54 - 168.21 кв.м, 55 - 2176.68 кв.м, 56 - 9193.15 кв.м, 57 - 523.89 кв.м, 58 - 279.75 кв.м, 59 - 174.83 кв.м, 60 - 1469.41 кв.м, 61 - 1450.18 кв.м, 62 - 613.97 кв.м, 63 - 230.99 кв.м, 64 - 2464.92 кв.м, 65 - 321.63 кв.м, 66 - 21336.48 кв.м, 67 - 399.22 кв.м, 68 - 7816.08 кв.м, 69 - 420.17 кв.м, 70 - 12231.52 кв.м, 71 - 618.05 кв.м, 72 - 108836.81 кв.м, 73 - 15997.17 кв.м, 74 - 842.87 кв.м, 75 - 6697 кв.м, 76 - 125998.23 кв.м, 77 - 23397.29 кв.м, 78 - 329.39 кв.м, 79 - 30976.03 кв.м, 80 - 240.65 кв.м, 81 - 12567.74 кв.м, 82 - 518.59 кв.м, 83 - 71368.59 кв.м, 84 - 506.72 кв.м, 85 - 17975.84 кв.м, 86 - 476.65 кв.м, 92 - 3016.31 кв.м, 93 - 335.95 кв.м, 94 - 115.01 кв.м, 95 - 30579.08 кв.м, 96 - 405.55 кв.м, 97 - 17756.61 кв.м, 98 - 1272.67 кв.м, 99 - 2895.14 кв.м, 100 - 68953.06 кв.м, 101 - 11750.42 кв.м, 102 - 52966.41 кв.м, 103 - 194.32 кв.м, 104 - 624.68 кв.м, 105 - 551.34 кв.м, 106 - 461.62 кв.м, 107 - 11792.18 кв.м, 108 - 303.72 кв.м, 109 - 12155.66 кв.м, 110 - 303.54 кв.м, 111 - 12425.58 кв.м, 112 - 299.17 кв.м, 113 - 12483.45 кв.м, 114 - 271.39 кв.м, 115 - 11030.75 кв.м, 116 - 269.53 кв.м, 117 - 10682.62 кв.м, 118 - 238.16 кв.м, 119 - 9715.56 кв.м, 120 - 298.16 кв.м, 121 - 11950.7 кв.м, 122 - 305.61 кв.м, 123 - 64851.8 кв.м, 124 - 398.44 кв.м, 125 - 10077.3 кв.м, 126 - 253.17 кв.м, 127 - 10831.19 кв.м, 128 - 270.65 кв.м, 129 - 6935.09 кв.м, 130 - 666.35 кв.м, 131 - 4022.51 кв.м, 132 - 261.69 кв.м, 133 - 12518.78 кв.м, 134 - 308.45 кв.м, 135 - 6601.7 кв.м, 136 - 512.76 кв.м, 137 - 5215.73 кв.м, 138 - 338.64 кв.м, 139 - 12185.83 кв.м, 140 - 390.43 кв.м, 141 - 9958.62 кв.м, 142 - 336.41 кв.м, 143 - 46217.31 кв.м, 144 - 970.13 кв.м, 145 - 269.63 кв.м, 146 - 9916.4 кв.м, 147 - 256.59 кв.м, 148 - 10500.29 кв.м, 149 - 329.92 кв.м, 150 - 27006.75 кв.м, 151 - 21654.75 кв.м, 152 - 622.16 кв.м, 153 - 5874.51 кв.м, 154 - 271.03 кв.м, 155 - 6545.75 кв.м, 156 - 42908.22 кв.м, 157 - 1287.77 кв.м, 158 - 9513.72 кв.м, 159 - 672.06 кв.м, 160 - 1153.34 кв.м, 161 - 13785.32 кв.м, 162 - 46.76 кв.м, 163 - 5288.78 кв.м, 164 - 69736.13 кв.м, 165 - 3066.7 кв.м, 166 - 104002.5 кв.м, 167 - 4467.08 кв.м,			
ПОЛНОЕ наименование должности		ИННИЦИАЛЫ, фамилия	
ДОКУМЕНТ ПОДПИСАН ЭЛЕКТРОННОЙ ПОДПИСЬЮ СВЕДЕИИЯ ОБ СЕРТИФИКАТЕ ЭП		СВЕДЕИИЯ ОБ СЕРТИФИКАТЕ ЭП СЕРТИФИКАТ СЛУЖБА ГОСУДАРСТВЕННОЙ Р	

Земельный участок		Лист 6
вид объекта недвижимости		
Лист № 6 раздела 1	Всего разделов: 5	Всего листов выписки: 292
02.12.2022г. № КУВИ-999/2022-1442150		
Кадастровый номер: 87:01:010003:2586		
168 - 45376.95 кв.м, 169 - 9495.92 кв.м, 170 - 22775.8 кв.м, 171 - 30525.47 кв.м, 172 - 6537.23 кв.м, 173 - 556.93 кв.м, 174 - 10398.53 кв.м. Сведения, необходимые для заполнения раздела: 4 - Сведения о частях земельного участка, отсутствуют.		
Получатель выписки: Шушаникова Мария Сергеевна		

полное наименование должности		инициалы, фамилия
ДОКУМЕНТ ПОДПИСАН ЭЛЕКТРОННОЙ ПОДПИСЬЮ СВЕДЕНИЯ О СЕРТИФИКАТЕ ЭП		
Действителен с 17.05.2022 по 10.06.2023		

Раздел 2 Лист 7

Выписка из Единого государственного реестра недвижимости об объекте недвижимости
Сведения о зарегистрированных правах

Земельный участок	
вид объекта недвижимости	
Лист № 1 раздела 2	Всего листов раздела 2: 2
02.12.2022г. № КУВИ-999/2022-1442150	Всего листов выписки: 292
Кадастровый номер: 87:01:010003:2586	
1	Правообладатель (правообладатели): 1.1 Российская Федерация
2	Вид, номер, дата и время государственной регистрации права: 2.1 Собственность 87:01:010003:2586-87/005/2022-1 26.09.2022 09:41:43
3	Сведения об осуществлении государственной регистрации сделки, права без необходимого в силу закона согласия третьего лица, органа: 3.1 данные отсутствуют
4	Ограничение прав и обременение объекта недвижимости: 4.1 Вид: Аренда 14.11.2022 00:16:01 дата государственной регистрации: 87:01:010003:2586-87/005/2022-2 номер государственной регистрации: Срок действия с 14.11.2022 по 02.11.2071 обременение объекта недвижимости: Общество с ограниченной ответственностью "ГДК Баймская", ИНН: 7705825797 лицо, в пользу которого установлено ограничение прав и обременение объекта недвижимости: Договор аренды земельного участка, составленного государственную казну Российской Федерации, № 12/2022-ГДК, выдан 01.11.2022 основание государственной регистрации: данные отсутствуют сведения об осуществлении государственной регистрации сделки, права, ограничения права без необходимого в силу закона согласия третьего лица, органа: данные отсутствуют сведения об управляющем залогом и о договоре управления залогом, если такой договор заключен для управления ипотекой: данные отсутствуют
5	Договоры участия в долевом строительстве: не зарегистрировано
6	Заявленные в судебном порядке права требования: данные отсутствуют
7	Сведения о возражении в отношении зарегистрированного права: данные отсутствуют
8	Сведения о наличии решения об изъятии объекта недвижимости для государственных и муниципальных нужд: данные отсутствуют

ДОКУМЕНТ ПОЛНОМОЩНОСТИ
ЭЛЕКТРОННОЙ ПОДПИСЬЮ
СВЕДЕНИЯ ОБ ЭЛЕКТРОННОЙ ПОДПИСИ
М.П.
Баймский ГОК, ООО
ИНЖИНИРИНГОВАЯ КОМПАНИЯ
Действителен: с 17.05.2022 по 10.08.2023

полное наименование должности	инициалы, фамилия
-------------------------------	-------------------

Лист 8

Земельный участок	
вид объекта недвижимости	
Лист № 2, раздела 2	Всего листов, раздела 2: 2
Всего разделов: 5	Всего листов, выписки: 292
02.12.2022г. № КУВИ-999/2022-1442150	
Кадастровый номер: 87:01:010003:2586	
9	Сведения о невозможности государственной регистрации без личного участия правообладателя или его законного представителя: данные отсутствуют
10	Правопритязания и сведения о наличии поступивших, но не рассмотренных заявлений о проведении государственной регистрации права (перехода, прекращения права), ограничения права или обременения объекта недвижимости, сделки в отношении объекта недвижимости: отсутствуют
11	Сведения о невозможности государственной регистрации перехода, прекращения, ограничения права на земельный участок из земель сельскохозяйственного назначения: данные отсутствуют

ПОЛНОЕ НАИМЕНОВАНИЕ ДОЛЖНОСТИ	
ДОКУМЕНТ ПОДПИСАН ЭЛЕКТРОННОЙ ПОДПИСЬЮ	
СВЕДЕНИЯ О СЕРТИФИКАТЕ ЭП	
ИНИЦИАЛЫ, ФАМИЛИЯ	
Сертификат: 21850186514984444870384922438147477	
Бюджетный федеральный служащий государственной Р	
Действителен: с 17.05.2022 по 10.08.2023	

Раздел 3 Лист 9

Выписка из Единого государственного реестра недвижимости об объекте недвижимости

Описание местоположения земельного участка

Земельный участок	
вид объекта недвижимости	
Лист № 1 раздела 3	Всего листов вышки: 292
Всего листов раздела 3: 175	Всего разделов: 5
02.12.2022г. № КУВИ-999/2022-1442150	
Кадастровый номер: 87:01-010003:2586	
План (чертеж, схема) земельного участка	
Масштаб 1:300000	Условные обозначения
<p>Документ подписан ЭЛЕКТРОННОЙ ПОДПИСЬЮ</p> <p>СВЕДЕНИЯ О СЕРТИФИКАТЕ ЭП</p> <p>Баимский ГОК, филиал ООО «СИБУР Холдинг»</p> <p>Действителен с 17.05.2022 по 10.08.2023</p>	
Полное наименование должности	инициалы, фамилия

ДОГОВОР № 12/2022-ГДК
аренды земельного участка,
составляющего государственную казну Российской Федерации

01.11.2022 г.

г. Анадырь

Территориальное управление Федерального агентства по управлению государственным имуществом в Чукотском автономном округе, именуемое в дальнейшем «Арендодатель», в лице руководителя **Кравцова Андрея Валентиновича** (16.07.1982 года рождения, паспорт гражданина Российской Федерации: 77 00 031767, выдан Анадырским РОВД Чукотского автономного округа 10.10.2002), действующего на основании Приказа Министерства финансов Российской Федерации от 10.08.2022 № 1421 л/с, с одной стороны, и **Общество с ограниченной ответственностью «ГДК Баймская» (ООО «ГДК Баймская»)**, созданное и существующее в соответствии с законодательством Российской Федерации, зарегистрированное за Основным государственным регистрационным номером (ОГРН): 1087746085866, дата государственной регистрации: 22 января 2008 года, идентификационный номер налогоплательщика (ИНН): 7705825797, код причины постановки на учет (КПП): 870901001, с зарегистрированным местом нахождения по адресу: Российская Федерация, 689000, Чукотский автономный округ, г. Анадырь, ул. Дежнева, д. 1, далее именуемое также «Арендатор», в лице **Силантьева Руслана Николаевича** (11.10.1972 года рождения, паспорт гражданина Российской Федерации: 77 17 106177, выдан ТП ОФМС России по Чукотскому Автономному округу в городском округе Анадырь 09.11.2017, код подразделения: 870-001), действующего на основании Доверенности № 77АГ 8406266 от 16.02.2022 года, с другой стороны, совместно именуемые в дальнейшем «Стороны», заключили настоящий договор (далее – «Договор») о нижеследующем:

1. Предмет Договора

1.1 Арендодатель предоставляет, а Арендатор принимает в аренду земельный участок (далее – Участок), являющийся федеральной собственностью:

- земельный участок с кадастровым номером 87:01:010003:2586;

- категория земель: Земли промышленности, энергетики, транспорта, связи, радиовещания, телевидения, информатики, земли для обеспечения космической деятельности, земли обороны, безопасности и земли иного специального назначения;

- адрес (местонахождение): Чукотский автономный округ, Билибинский р-н;

- разрешенное использование: энергетика;

- общая площадь: 1968441 кв.м;

- право собственности Российской Федерации зарегистрировано: 26.09.2022 года, о чем в Едином государственном реестре прав на недвижимое имущество и сделок с ним сделана запись 87:01:010003:2586-87/005/2022-1.

Указанные в выписке из ЕГРН земельный участок, прилагаемый к настоящему договору (Приложение № 3) и являющихся его неотъемлемой частью.

1.2. Участок, указанные в пункте 1.1 Договора, предоставляется Арендатору без проведения торгов на основании статьи 39.17 и пункта 20 статьи 39.6 Земельного кодекса Российской Федерации.

1.3. Участок передаются Арендатору по Акту приема-передачи (приложение № 1 к Договору), составленному и подписанному Арендодателем и Арендатором в трех экземплярах (по одному для каждой из Сторон и один для регистрирующего органа). Акт приема – передачи подписывается Сторонами в течение 3 дней от даты подписания Договора. В момент подписания акта приема-передачи Участки считаются переданными.

1.4. Сведения об Участке, передаваемый во временное владение и пользование (в аренду), предусмотренные Договором и приложениями к нему, являются достаточными

для надлежащего использования Участка в соответствии с целями, указанными в пункте 1.1 Договора.

1.5. На момент заключения Договора Участок не отчужден, не передан во временное владение и пользование (в аренду), в доверительное управление, не заложен, в споре не состоит, правами третьих лиц не обременен, под арестом не состоит.

1.6. Передача во временное владение и пользование (в аренду) Участка не влечет передачу прав собственности на них и не является основанием для дальнейшего выкупа Участка Арендатором.

2. Срок Договора

2.1. Договор действует по **02.11.2071** г. включительно.

2.2. Договор, вступает в законную силу с даты его государственной регистрации в Управлении Федеральной службы государственной регистрации, кадастра и картографии, а действует с момента передачи земельного участка по Акту приема-передачи (Приложение № 1).

2.3. Условия договора распространяются на правоотношения, возникшие между сторонами с **02.11.2022** г.

3. Права и обязанности Сторон

3.1. Арендодатель обязуется:

3.1.1. Создавать Арендатору необходимые условия для использования Участков в соответствии с целями, указанными в пункте 1.1 Договора.

3.1.2. Контролировать выполнение Арендатором обязательств по Договору.

3.1.3. Не допускать передачи Арендатором Участка без заключения соответствующего соглашения и оформления Акта приема-передачи, в соответствии с пунктами 3.1.4, 3.3.8 Договора, в порядке, предусмотренном разделом 4 Договора.

3.1.4. В течение дня, следующего за днем окончания срока аренды, установленного Договором, принять от Арендатора Участок по Акту приема-передачи, который составляется и подписывается Арендодателем и Арендатором в трех экземплярах (по одному для каждой из Сторон и один для регистрирующего органа).

3.2. Арендодатель вправе:

3.2.1. Требовать от Арендатора своевременного и надлежащего исполнения обязательства по перечислению арендной платы за пользование Участками в соответствии с условиями Договора.

3.2.2. По окончании срока аренды требовать от Арендатора своевременного возврата Участка в том состоянии, в котором они были приняты в аренду, если другое не предусмотрено условиями Договора.

3.3. Арендатор обязуется:

3.3.1. Использовать Участок в соответствии с целевым назначением, указанным в пункте 1.1 Договора, условиями Договора, законодательством Российской Федерации, нормами и правилами использования земельными участками.

3.3.2. Не допускать действий, приводящих к ухудшению экологической обстановки, выполнять работы по благоустройству территории.

3.3.3. Своевременно и в полном объеме вносить арендную плату, установленную Договором.

3.3.4. Ежегодно, не позднее конца четвертого квартала, представлять Арендодателю копии платежных поручений, подтверждающих перечисление арендной платы и неустойки, установленных Договором.

3.3.5. Не производить размежевание Участка, требующего внесения изменений в кадастровый паспорт, без предварительного письменного согласования Арендодателя.

3.3.6. Не передавать право временного владения и пользования (аренды) Участка в качестве предмета залога или вклада в уставной капитал (фонд) других организаций.

3.3.7. Обеспечить Арендодателю (его законным представителям), представителям органов государственного земельного надзора доступ на Участок в соответствии с требованиями действующего законодательства.

3.3.8. В течение дня, следующего за днем окончания срока аренды, установленного Договором, сдать Арендодателю Участок по Акту приема-передачи, в том состоянии, в котором он был принят в аренду, если другое не предусмотрено условиями Договора.

3.3.9. В случае необходимости досрочного расторжения Договора, не менее чем за 30 дней уведомить об этом Арендодателя.

3.3.10. В случае досрочного расторжения Договора вернуть Арендодателю Участок по Акту приема-передачи в том состоянии, в котором он был принят в аренду.

3.3.11. В месячный срок с момента подписания акта приема-передачи Участка (Приложение № 1), зарегистрировать данный договор в Управлении Федеральной службы государственной регистрации, кадастра и картографии своими силами и за свой счет.

3.4. Арендатор вправе:

3.4.1. Требовать от Арендодателя передачи Участка во временное владение и пользование (в аренду) в состоянии, пригодном для надлежащего использования Участка в соответствии с целями, указанными в пункте 1.1 Договора.

3.4.2. Беспрепятственно использовать Участок в соответствии с целями, указанными в пункте 1.1 Договора, в течение срока аренды, установленного Договором.

4. Порядок возврата Участка Арендодателю

4.1. До дня подписания Сторонами Акта приема-передачи, в соответствии с пунктами 3.1.4 Договора, Арендатор обязан:

4.1.1. Совместно с Арендодателем составить и подписать акт сверки своевременности и полноты оплаты арендной платы и неустойки (если таковая имеется) по Договору.

4.1.2. В случае установления наличия задолженности у Арендатора по арендной плате и/или неустойке Стороны Договора в обязательном порядке подписывают соглашение, предусматривающее обязательство Арендатора погасить указанную задолженность в срок, согласованный с Арендодателем.

5. Платежи и расчеты по Договору

5.1. Сумма годовой арендной платы, подлежащая перечислению в федеральный бюджет, за указанный в п.1.1. настоящего договора за участок составляет: **2755,82** (две тысячи семьсот пятьдесят пять) рублей **82** копейки в год, без учета НДС (НДС не облагается). Расчет арендной платы определен в приложении № 2 к договору, которое является неотъемлемой частью настоящего Договора.

Сумма ежегодной арендной платы выплачивается согласно расчету, указанному в приложении № 2 к Договору.

5.2 Реквизиты для перечисления арендной платы:

Получатель: УФК по Чукотскому автономному округу (ТУ Росимущества в Чукотском автономном округе л/с 04881А56280); Расчетный счет: 03100643000000018800; Банк получателя: ОТДЕЛЕНИЕ АНАДЫРЬ БАНКА РОССИИ/УФК ПО ЧУКОТСКОМУ АВТОНОМНОМУ ОКРУГУ Г. АНАДЫРЬ; БИК 017719101, ИНН 8709013290, КПП 870901001; кор/сч.: 40102810745370000064; КБК 16711105021016000120, ОКТМО (по месту нахождения земельного участка), Назначение платежа: арендная плата за земельный участок, находящийся в федеральной собственности, по договору № _____ от _____, за период _____.

Внесение арендной платы производится ежемесячно путем предоплаты в срок по 10 число текущего месяца.

Первое внесение арендной платы с учетом образовавшейся задолженности на момент возникновения обязательства по оплате - в течение 15 (пятнадцати) календарных дней после вступления в силу Договора.

Обязательство по оплате арендной платы, установленной пунктом 5.1 Договора, возникает у Арендатора с момента подписания Арендодателем и Арендатором Акта приема-передачи Участка, в соответствии с пунктом 1.3 Договора, и прекращается с момента возврата Арендатором Участков, оформленного соответствующим Актом приема-передачи, в соответствии с пунктами 3.1.4, 3.3.8 Договора.

5.4. Размер арендной платы, установленной пунктом 5.1 Договора, и порядок ее оплаты, не ранее чем через год после заключения Договора подлежит изменению на размер уровня инфляции, установленного в федеральном законе о федеральном бюджете на очередной финансовый год и плановый период, который применяется ежегодно по состоянию на начало очередного финансового года, начиная с года, следующего за годом, в котором заключен Договор. Об изменении размера арендной платы Арендодатель уведомляет Арендатора в порядке, предусмотренном пунктом 5.7 Договора.

- ежегодный размер арендной платы на последующие календарные годы будет определяться путем корректировки на размер уровня инфляции, установленного в федеральном законе о федеральном бюджете на очередной финансовый год и плановый период. Исчисление размера арендной платы в соответствии с настоящим пунктом не требует заключения дополнительного соглашения к Договору, так как является реализацией порядка (механизма) её исчисления, предусмотренного настоящим договором. Расчет арендной платы на текущий год с учетом уровня инфляции готовит Арендодатель и направляет его Арендатору.

5.5. Размер арендной платы может изменяться в случае изменения кадастровой стоимости земельного участка. При этом арендная плата подлежит перерасчету по состоянию на 1 января года, следующего за годом, в котором произошло изменение кадастровой стоимости. Об изменении размера арендной платы Арендодатель уведомляет Арендатора в порядке, предусмотренном пунктом 5.7 Договора.

5.6. В случае издания соответствующим органом исполнительной власти нормативно-правовых актов (в том числе методических указаний), изменяющих порядок определения размера арендной платы по данному виду договоров, Арендодатель оставляет за собой право изменить размер арендной платы (пересмотреть размер арендной платы) с момента издания этих нормативно-правовых актов, о чем уведомляет Арендатора в порядке, предусмотренном пунктом 5.7 Договора.

5.7. Уведомление об установлении нового размера арендной платы, и порядка ее оплаты составляется Арендодателем в двух экземплярах (по одному для каждой из Сторон).

В течение пяти дней после составления уведомления Арендодатель направляет один экземпляр уведомления Арендатору, или представляет под роспись правомочному лицу.

5.8. Стороны в срок до 01 февраля календарного года, следующего за календарным годом аренды, оформляют акт сверки по арендной плате по состоянию на 31 декабря года аренды включительно по форме, подготовленной Арендатором.

6. Ответственность Арендодателя и Арендатора

6.1. Ответственность Арендодателя:

6.1.1. Арендодатель несет ответственность за неисполнение или ненадлежащее исполнение своих обязательств по Договору в соответствии с законодательством Российской Федерации.

6.2. Ответственность Арендатора:

6.2.1. За неисполнение обязательства, предусмотренного пунктом 3.3.2 Договора, Арендатор обязан перечислить пени в размере 0,1 % от неоплаченной суммы арендной платы, установленной Договором или уведомлением Арендодателя, за каждый день неоплаты после срока, по реквизитам предусмотренным пунктом 5.2 Договора.

6.2.2. За неисполнение обязательства, предусмотренного пунктом 3.3.8 Договора, Арендатор обязан перечислить по реквизитам, предусмотренным пунктом 5.2 Договора, штраф в размере трехкратной ежемесячной арендной платы, установленной Договором.

6.2.3. В случае досрочного освобождения Арендатором Участка, указанного в пункте 1.1 Договора, до подписания Сторонами Акта приема-передачи в порядке п.3.1.4 и П.3.3.8 Договора, Арендатор не освобождается от обязанности по перечислению по реквизитам предусмотренным пунктом 5.2 Договора, арендной платы, установленной Договором.

6.3. Если Участок становится по вине Арендатора непригодным для использования по назначению, Арендатор обязан перечислить по реквизитам предусмотренным пунктом 5.2 Договора, недовнесенную арендную плату, а также возместить иные убытки в соответствии с законодательством Российской Федерации за период с момента, когда Участок стал непригодным для использования, подтвержденного соответствующими документами, до дня окончания срока аренды.

6.4. За нанесение ущерба Участку, причиненного неисполнением или ненадлежащим исполнением обязательств Арендатора, предусмотренных Договором, Арендатор обязан возместить Арендодателю убытки, в том числе возместить расходы на восстановительные работы по устранению нанесенного ущерба, рассчитанные в установленном порядке.

6.5. Оплата неустойки (штрафа и пени), установленной Договором, не освобождает Арендатора от выполнения возложенных на него обязательств или устранения нарушений, а также от возмещения убытков, причиненных неисполнением или ненадлежащим исполнением обязательств, предусмотренных Договором.

7. Рубка деревьев, кустарников, расположенных в границах Участков.

7.1. Арендатор в целях, указанных в пункте 1.1 Договора, имеет право на осуществление рубок деревьев, кустарников, расположенных в границах Участков, если такая рубка необходима для обеспечения использования земельного участка в соответствии с его видом (видами) разрешенного использования, за исключением случаев, если запрет на рубку и (или) ограничение рубки установлены в соответствии с федеральными законами и законами субъектов Российской Федерации. После проведения вырубki предоставляет Арендодателю акт таксации на вырубленный лес в месячный срок.

8. Порядок изменения, досрочного расторжения Договора

8.1. Изменение условий Договора, за исключением условий, предусмотренных пунктами 8.2, 8.3 и 8.4 Договора, и его досрочное расторжение, допускаются по соглашению Сторон, а также по основаниям, предусмотренным законодательством Российской Федерации.

Предложения по изменению условий Договора и его досрочному расторжению рассматриваются Сторонами в тридцатидневный срок и оформляются дополнительным соглашением.

8.2. Договор подлежит досрочному расторжению судом по требованию одной из Сторон в случаях, предусмотренных Договором и законодательством Российской Федерации.

8.3. Договор подлежит досрочному расторжению судом по требованию Арендодателя при невыполнении Арендатором обязательств, предусмотренных пунктами 3.3.1, 3.3.2, 3.3.3, 3.3.5, 3.3.6, 3.3.7 Договора.

Расторжение Договора по основаниям, предусмотренным данным пунктом, не освобождает Арендатора от необходимости погашения задолженности по арендной плате и неустойке.

8.4. Арендодатель вправе в одностороннем порядке без обращения в суд полностью отказаться от исполнения обязательств по Договору в следующих случаях:

6

8.4.1. При невыполнении Арендатором обязательств, предусмотренных пунктами 3.3.3, 3.3.7 Договора.

8.5. Досрочное расторжение Договора по основаниям, предусмотренным пунктами 8.4.1 Договора, не освобождает Арендатора от оплаты задолженности по арендной плате и неустойке, а также исполнения других обязательств по Договору.

8.6. Уведомление об отказе от исполнения обязательств по Договору по основаниям, предусмотренным пунктом 8.4 Договора, составляется Арендодателем в двух экземплярах (по одному для каждой из Сторон).

Договор считается расторгнутым по истечении срока, установленного в соответствующем уведомлении.

9. Порядок разрешения споров

9.1. Все споры или разногласия, возникающие между Сторонами Договора, разрешаются путем переговоров.

9.2. В случае невозможности разрешения споров или разногласий путем переговоров они подлежат рассмотрению в арбитражном суде в порядке, установленном законодательством Российской Федерации.

10. Прочие условия

10.1. Приложения № 1 - № 5 являются неотъемлемой частью Договора.

10.2. Реорганизация Арендодателя, а также переход права собственности на Участок к другому лицу не являются основанием для изменения или расторжения Договора.

10.3. При изменении наименования, местонахождения, банковских реквизитов или реорганизации одной из Сторон, данная сторона обязана письменно в двухнедельный срок после произошедших изменений сообщить другой стороне о произошедших изменениях, кроме случаев, когда изменение наименования и реорганизация Сторон произошли на основании Указа Президента Российской Федерации или нормативных правовых актов Российской Федерации.

10.4. Взаимоотношения Сторон, не урегулированные Договором, регулируются законодательством Российской Федерации.

10.5. Договор составлен в трех экземплярах (по одному для каждой из Сторон и регистрирующего органа), имеющих одинаковую юридическую силу.

К настоящему Договору прилагаются:

- Акт приема передачи земельных участков (приложение №1);
- Расчет арендной платы за земельный участок (приложение №2);
- Копия Выписок из Единого государственного реестра (приложение №3).
- Копии документов, подтверждающих полномочия лиц, подписавших Договор со стороны Арендодателя и Арендатора (приложение № 4-5).

11. Юридические адреса и реквизиты сторон

7

Арендодатель: Российская Федерация
в лице Территориального управления
Федерального агентства по управлению
государственным имуществом в
Чукотском автономном округе
Адрес: 689000, г. Анадырь, ул.
Энергетиков, 10.
ИНН/КПП 8709013290/870901001
Р/с № 03100643000000018800
Банк УФК по Чукотскому автономному
округу (ТУ Росимущества в Чукотском
автономном округе л/с № 04881А56280),
БИК 047719001
ОГРН 1108709000355
Тел.: (42722)2-81-34/2-45-33

Арендатор: Общество с ограниченной
ответственностью «ГДК Баймская»
Адрес: 689000, Чукотский автономный округ,
г. Анадырь, ул. Дежнева, д 1.
ИНН/КПП 7705825797/870901001
Р/с № 40702810800703591001
Банк АО КБ «Ситибанк» г. Москва,
к/с: 3010 1810 3000 0000 0202,
БИК: 044525202
ОГРН 1087746085866
Тел.: + 7 (495) 540-01-25

10. ПОДПИСИ СТОРОН

От Арендодателя:

Территориальное управление Федерального
агентства по управлению государственным
имуществом в Чукотском автономном округе


А.В. Кравцов
« 22 » 2022 года
М.П. 

От Арендатора:

Общество с ограниченной ответственностью
«ГДК Баймская»


Р.Н. Силантьев
« 22 » 2022 года
М.П. 

Акт
приема-передачи земельных участков, находящихся в федеральной
собственности
(к договору аренды № 12/2022 от 01.11.2022 г.)

Территориальное управление Федерального агентства по управлению государственным имуществом в Чукотском автономном округе, именуемое в дальнейшем «Арендодатель», в лице руководителя Кравцова Андрея Валентиновича (16.07.1982 года рождения, паспорт гражданина Российской Федерации: 77 00 031767, выдан Анадырским РОВД Чукотского автономного округа 10.10.2002), действующего на основании Приказа Министерства финансов Российской Федерации от 10.08.2022 № 1421 л/с, передает, а Общество с ограниченной ответственностью «ГДК Баимская» (ООО «ГДК Баимская»), созданное и существующее в соответствии с законодательством Российской Федерации, зарегистрированное за Основным государственным регистрационным номером (ОГРН): 1087746085866, дата государственной регистрации: 22 января 2008 года, идентификационный номер налогоплательщика (ИНН): 7705825797, код причины постановки на учет (КПП): 870901001, с зарегистрированным местом нахождения по адресу: Российская Федерация, 689000, Чукотский автономный округ, г. Анадырь, ул. Дежнева, д. 1, далее именуемое также «Арендатор», в лице Силантьева Руслана Николаевича (11.10.1972 года рождения, паспорт гражданина Российской Федерации: 77 17 106177, выдан ТП ОФМС России по Чукотскому Автономному округу в городском округе Анадырь 09.11.2017, код подразделения: 870-001), действующего на основании Доверенности № 77АГ 8406266 от 16.02.2022 года, принимает следующий земельный участок, находящиеся в федеральной собственности:

- **земельный участок с кадастровым номером 87:01:010003:2586;**
- **категория земель:** Земли промышленности, энергетики, транспорта, связи, радиовещания, телевидения, информатики, земли для обеспечения космической деятельности, земли обороны, безопасности и земли иного специального назначения;
- **адрес (местонахождение):** Чукотский автономный округ, Билибинский р-н;
- **разрешенное использование:** энергетика;
- **общая площадь:** 1968441 кв.м;
- **право собственности Российской Федерации зарегистрировано:** 26.09.2022 года, о чем в Едином государственном реестре прав на недвижимое имущество и сделок с ним сделана запись 87:01:010003:2586-87/005/2022-1.

Настоящий документ подтверждает отсутствие претензий у ООО «ГДК Баимская» к земельному участку, предоставленному в аренду на условиях договора №12/2022 от 01.11.2022 г. аренды земельного участка, составляющего государственную казну Российской Федерации.

ПЕРЕДАЛ:

Территориальное управление
Федерального агентства по управлению
государственным имуществом в
Чукотском автономном округе



« 01 » _____ А.В. Кравцов
2022 года


ПРИНЯЛ:

Общество с ограниченной ответственностью
«ГДК Баймская»



« 01 » _____ Р.Н. Силантьев
2022 года


Приложение № 2 к договору
аренды № 12/2022 от «01» ноября
2022 г.

РАСЧЕТ АРЕНДНОЙ ПЛАТЫ ЗА ЗЕМЕЛЬНЫЙ УЧАСТОК

Размер арендной платы за участки определен на основании ставок арендной платы в отношении земельных участков, находящихся в собственности Российской Федерации на основании Постановления Правительства РФ от 16 июля 2009 г. №582 «Об основных принципах определения арендной платы при аренде земельных участков, находящихся в государственной или муниципальной собственности, и о Правилах определения размера арендной платы, а также порядка, условий и сроков внесения арендной платы за земли, находящиеся в собственности Российской Федерации».

Арендатор: Общество с ограниченной ответственностью «ГДК Баймская»
(ООО «ГДК Баймская»)

№ п/п	Кадастровый номер земельного участка	Площадь земельного участка (кв.м.)	Кадастровая стоимость земельного участка (руб.)	Ставка арендной платы в процентах от кадастровой стоимости земельного участка	Арендная плата за землю за год (руб.)	Арендная плата за землю за 5 лет (руб.)
1	2	3	4	5	6	7
1	87:01:010003:2586	1968441	137790,87	2%	2755,82	13779,1
				Итого:	2755,82	13779,1

Итого по договору аренды № 11/2022 от 01.11.2022 арендная плата составляет: 2755,82 (две тысячи семьсот пятьдесят пять) рублей 82 копейки в год, без учета НДС.

ВНИМАНИЕ!!! В соответствии с условиями Договора аренды федерального земельного участка за нарушение срока внесения арендной платы будет начислена ПЕНЯ.

Реквизиты для перечисления арендной платы в федеральный бюджет:

- получатель: УФК по Чукотскому автономному округу (ТУ Росимущества в Чукотском автономном округе л/с 04881А56280) ИНН 8709013290, КПП 870901001;

- р/сч. (казначейский счет): 03100643000000018800;

Банк получателя: ОТДЕЛЕНИЕ АНАДЫРЬ БАНКА РОССИИ/УФК ПО ЧУКОТСКОМУ АВТОНОМНОМУ ОКРУГУ Г. АНАДЫРЬ БИК 017719101;

- кор/сч. (единый казначейский счет): 40102810745370000064;

- КБК 167 111 05021 01 6000 120, ОКТМО по месту нахождения земельного участка, назначение платежа: «Арендная плата за земельные участки, по Договору № 11/2022 от 01.11.2022 г., за период _____».

Расчет произвел главный специалист-эксперт

 Шарбунаев Б.А.

Приложение Н
(обязательное)
Градостроительные планы земельных участков

УТВЕРЖДЕН
Постановлением Администрации
муниципального образования
Билибинский муниципальный район
от 27.06.2022 г. № 503

с изменениями, утвержденными
Постановлением Администрации
муниципального образования
Билибинский муниципальный район
от 15.11.2022 г. № 936

Градостроительный план земельного участка

Градостроительный план земельного участка №

Р Ф — 8 7 — 4 — 0 2 — 0 — 0 0 — 2 0 2 2 — 0 0 1 9

Градостроительный план земельного участка подготовлен на основании

Заявления Общества с ограниченной ответственностью «ГДК Баимская»

(реквизиты заявления правообладателя земельного участка, иного лица в случае,
предусмотренном частью 1.1 статьи 57.3 Градостроительного кодекса

Российской Федерации, с указанием ф. и. о. заявителя — физического лица, либо реквизиты
заявления и наименование заявителя — юридического лица о выдаче градостроительного
плана земельного участка)

Местонахождение земельного участка

Чукотский автономный округ.

(субъект Российской Федерации)

Билибинский муниципальный район

(муниципальный район или городской округ)

межселенная территория, месторождение «Песчанка»

(поселение)

Описание границ земельного участка (образуемого земельного участка):

Обозначение (номер) характерной точки	Перечень координат характерных точек в системе координат, используемой для ведения Единого государственного реестра недвижимости	
	X	Y
	87-01-01003-1847	
1	1179478.39	4483338.34
2	1179727.54	4483325.65
3	1180508.17	4484849.5
4	1180568.71	4486049.34
5	1180531.24	4486149.02
6	1172972.38	4486504.14
7	1172809.43	4483678.01
1	1179478.39	4483338.34
1	1177370.81	4483868.55
2	1177672.54	4483575.19
3	1177601.83	4483433.92
4	1177558.7	4483436.12
5	1177609.54	4483519.75
6	1177597.32	4483517.94
7	1177569.51	4483512.1
8	1177442.2	4483488.16
9	1177401.49	4483478.91
10	1177370.81	4483469.3
11	1177330.42	4483452.72

10	1183881.76	4488906.35
11	1183918.05	4488857.09
12	1183946.17	4488811.95
13	1183973.06	4488756.62
14	1183992.44	4488702.56
15	1184007.71	4488637.77
16	1184014.48	4488580.79
17	1184015.22	4488521.5
18	1184010.9	4488471.98
19	1184003.66	4488429.91
20	1183944.69	4488208.07
21	1183938.96	4488179.31
22	1183939.14	4488158.51
23	1183945.3	4488133.57
24	1183957.6	4488110.79
25	1183970	4488096.65
26	1183985.41	4488084.82
27	1184003.41	4488076.02
28	1184027.24	4488070.34
29	1184046.15	4488070.02
30	1184066.21	4488073.73
31	1184090	4488083.48
32	1184451.28	4488276.62
33	1184509.76	4488301.77
34	1184573.59	4488320.58
35	1184627.64	4488330.2
36	1184686.88	4488334.51
37	1184748.72	4488332.18
38	1184780.49	4488327.36
39	1184003.11	4488657.3
40	1183992.49	4488702.36
41	1184004.38	4488699.78
42	1186209.15	4487764.02
1	1186234.98	4487758.58
87:01:010003:2087		
1	1189149.37	4481411.89
2	1189151.87	4481421.57
3	1189150.3	4481421.98
4	1189212.95	4481546.99
5	1189216.38	4481546.1
6	1189218.88	4481555.79
7	1189217.53	4481556.13
8	1189280.18	4481681.14
9	1189283.39	4481680.32
10	1189285.89	4481690
11	1189284.77	4481690.29
12	1189327.8	4481776.15
13	1189321.79	4481777.55
14	1189278.82	4481691.82
15	1189276.21	4481692.5
16	1189273.71	4481682.82
17	1189274.24	4481682.68
18	1189213.83	4481562.14
19	1189084.08	4481627.17
20	1189144.86	4481748.44
21	1189149.18	4481747.33
22	1189151.68	4481757.01
23	1189149.44	4481757.59
24	1189176.5	4481811.58
25	1189170.49	4481812.98
26	1189143.5	4481759.12
27	1189142	4481759.51
28	1189140.19	4481752.53
29	1189078.71	4481629.86
30	1188949.97	4481694.38
31	1189010.65	4481815.45
32	1189014.96	4481814.34
33	1189017.47	4481824.02
34	1189015.24	4481824.6
35	1189026.67	4481847.41
36	1189020.71	4481848.91
37	1189009.29	4481826.13
38	1189007.78	4481826.52
39	1189005.97	4481819.5
40	1188944.63	4481697.1
41	1188814.1	4481758.08
42	1188876.44	4481882.46

43	1188880.75	4481881.35
44	1188881.76	4481885.25
45	1188872.14	4481887.98
46	1188871.76	4481886.51
47	1188808.78	4481760.85
48	1188681.06	4481827.43
49	1188731.93	4481928.93
50	1188726.11	4481930.7
51	1188674.56	4481830.82
52	1188547.61	4481890.02
53	1188547.82	4481890.84
54	1188545.36	4481891.48
55	1188587.03	4481974.61
56	1188581.29	4481976.57
57	1188540.3	4481894.77
58	1188518.53	4481913.82
59	1188498.88	4481931.01
60	1188505	4481954.69
61	1188494.66	4481957.36
62	1188510.18	4482000.83
63	1188500.75	4482004.04
64	1188485	4481959.86
65	1188466.26	4481964.7
66	1188456.26	4481925.97
67	1188469.94	4481922.44
68	1188350.56	4481680.04
69	1188325.77	4481686.45
70	1188315.76	4481647.72
71	1188332.26	4481643.45
72	1188189.13	4481409.38
73	1188161.58	4481416.5
74	1188151.57	4481377.77
75	1188163.41	4481374.71
76	1187954.62	4481161.66
77	1187916.65	4481171.47
78	1187910.13	4481146.25
79	1187847.74	4481162.98
80	1187853.43	4481185
81	1187840.62	4481188.3
82	1187848.41	4481221.32
83	1187859.83	4481218.37
84	1187869.84	4481257.1
85	1187857.59	4481260.27
86	1187865.37	4481293.25
87	1187876.23	4481290.44
88	1187886.24	4481329.17
89	1187874.55	4481332.19
90	1187883.96	4481372.14
91	1187868.82	4481375.59
92	1187859.67	4481336.04
93	1187847.51	4481339.18
94	1187837.5	4481300.45
95	1187850.64	4481297.05
96	1187843	4481264.04
97	1187831.11	4481267.11
98	1187821.1	4481228.38
99	1187833.98	4481225.05
100	1187826.33	4481192
101	1187814.7	4481195
102	1187809.01	4481172.98
103	1187749.6	4481188.33
104	1187754.65	4481207.86
105	1187715.92	4481217.87
106	1187713.68	4481209.23
107	1187655.43	4481492.09
108	1187674.41	4481487.19
109	1187684.42	4481525.92
110	1187650.87	4481534.59
111	1187639.47	4481803.74
112	1187658.55	4481798.81
113	1187668.56	4481837.54
114	1187643.88	4481843.92
115	1187630.36	4481782.89
116	1187641.6	4481520.09
117	1187635.68	4481497.19
118	1187644.67	4481494.87
119	1187645.04	4481493.12

120	1187542.61	4481292.27
121	1187508.46	4481225.3
122	1187506.55	4481225.79
123	1187504.05	4481216.11
124	1187506.01	4481215.6
125	1187399.36	4481037.7
126	1187397.54	4481038.17
127	1187397.04	4481036.25
128	1187215.76	4481025.96
129	1187213.41	4481026.59
130	1187268.16	4481270.63
131	1187270.18	4481270.11
132	1187272.68	4481279.79
133	1187263	4481282.29
134	1187260.5	4481272.61
135	1187261.69	4481272.3
136	1187207.1	4481028.26
137	1186974.07	4481089.95
138	1186974.67	4481092.26
139	1186972.54	4481092.81
140	1187024.5	4481327.16
141	1187026.9	4481326.54
142	1187029.4	4481336.23
143	1187019.71	4481338.73
144	1187017.21	4481329.04
145	1187018.36	4481328.75
146	1186966.55	4481094.36
147	1186964.99	4481094.77
148	1186962.49	4481085.08
149	1186964.39	4481084.59
150	1186964.26	4481084
151	1186672.72	4480907.28
152	1186725.31	4481139.88
153	1186726.71	4481139.52
154	1186729.21	4481149.2
155	1186719.53	4481151.71
156	1186719.27	4481150.69
157	1186565.98	4481240.85
158	1186564.58	4481234.5
159	1186717.37	4481143.33
160	1186717.03	4481142.02
161	1186719.56	4481141.37
162	1186667.21	4480907.89
163	1186428.82	4480960.87
164	1186429.32	4480962.8
165	1186419.63	4480965.3
166	1186417.13	4480955.62
167	1186419.18	4480955.09
168	1186374.38	4480718.43
169	1186373.41	4480718.69
170	1186370.9	4480709
171	1186372.52	4480708.59
172	1186312.45	4480476.14
173	1186311.23	4480476.45
174	1186308.73	4480466.77
175	1186318.41	4480464.27
176	1186320.91	4480473.95
177	1186317.98	4480474.71
178	1186378.05	4480707.16
179	1186380.59	4480706.5
180	1186383.09	4480716.18
181	1186379.92	4480717
182	1186424.94	4480953.6
183	1186426.81	4480953.12
184	1186427.17	4480954.48
185	1186663.54	4480901.45
186	1186662.81	4480898.63
187	1186665.01	4480898.06
188	1186608.15	4480664.18
189	1186606.4	4480664.64
190	1186603.9	4480654.95
191	1186605.79	4480654.47
192	1186452.55	4480443.6
193	1186450.1	4480444.24
194	1186447.6	4480434.55
195	1186457.28	4480432.05
196	1186459.24	4480439.64

197	1186611.35	4480653.03
198	1186613.58	4480652.45
199	1186616.08	4480662.13
200	1186613.7	4480662.75
201	1186670.32	4480896.69
202	1186672.49	4480896.13
203	1186673.3	4480899.26
204	1186962.6	4481076.71
205	1186918.67	4480883.64
206	1186916.24	4480884.27
207	1186913.74	4480874.59
208	1186916.45	4480873.88
209	1186803.76	4480712.49
210	1186801.25	4480713.14
211	1186798.75	4480703.46
212	1186808.43	4480700.95
213	1186809.71	4480705.93
214	1186921.29	4480872.64
215	1186923.42	4480872.08
216	1186925.92	4480881.77
217	1186923.56	4480882.38
218	1186969.95	4481081.22
219	1186972.17	4481082.58
220	1187204.46	4481021.8
221	1187203.2	4481016.93
222	1187204.49	4481016.6
223	1187095.45	4480871.8
224	1187093.87	4480872.21
225	1187091.37	4480862.52
226	1187101.05	4480860.02
227	1187103.55	4480869.7
228	1187102.59	4480869.95
229	1187210.8	4481014.97
230	1187212.88	4481014.43
231	1187214.13	4481019.27
232	1187396.74	4481028.04
233	1187404.72	4481025.98
234	1187407.22	4481035.67
235	1187406.03	4481035.97
236	1187512.17	4481214.01
237	1187513.73	4481213.61
238	1187546.29	4481277.45
239	1187648.29	4481477.49
240	1187708.37	4481188.66
241	1187705.91	4481179.14
242	1187744.64	4481169.13
243	1187747.1	4481178.66
244	1187806.51	4481163.31
245	1187804.69	4481156.27
246	1187817.31	4481153.01
247	1187812.23	4481131.05
248	1187800.81	4481134
249	1187790.8	4481095.27
250	1187803.2	4481092.06
251	1187800.29	4481079.47
252	1187789.06	4481082.37
253	1187779.05	4481043.64
254	1187795.2	4481039.46
255	1187776.88	4480904.54
256	1187730.54	4480563.53
257	1187711.74	4480564.3
258	1187710.2	4480526.63
259	1187560.98	4480440.98
260	1187406.77	4480351.65
261	1187407.38	4480366.56
262	1187367.41	4480368.19
263	1187365.78	4480328.22
264	1187371.35	4480327.99
265	1186941.37	4480009.46
266	1186941.69	4480017.26
267	1186901.72	4480018.89
268	1186900.09	4479978.92
269	1186940.06	4479977.29
270	1186940.85	4479996.63
271	1187387.16	4480327.35
272	1187405.75	4480326.59
273	1187406.29	4480339.82

274	1187723.85	4480523.77
275	1187727.69	4480523.61
276	1187833.5	4480132.94
277	1187828.23	4480133.15
278	1187826.6	4480093.18
279	1187866.57	4480091.55
280	1187868.2	4480131.52
281	1187848.22	4480132.34
282	1187741.17	4480523.06
283	1187750.07	4480522.7
284	1187751.71	4480562.67
285	1187740.55	4480563.12
286	1187786.76	4480903.16
287	1187804.94	4481036.95
288	1187817.78	4481033.63
289	1187827.79	4481072.36
290	1187814.12	4481075.89
291	1187817.09	4481088.47
292	1187829.53	4481085.26
293	1187839.54	4481123.99
294	1187826.27	4481127.42
295	1187831.44	4481149.36
296	1187843.42	4481146.26
297	1187845.24	4481153.3
298	1187907.78	4481137.14
299	1187906.64	4481132.74
300	1187945.37	4481122.73
301	1187948.05	4481133.11
302	1188051.53	4481040.48
303	1188268.75	4480846.02
304	1188267.39	4480812.83
305	1188307.36	4480811.2
306	1188309	4480851.17
307	1188279.54	4480852.37
308	1188060.74	4481048.69
309	1187951.55	4481146.66
310	1188175.9	4481371.48
311	1188190.3	4481367.76
312	1188200.31	4481406.49
313	1188342.37	4481640.84
314	1188354.49	4481637.71
315	1188364.5	4481676.44
316	1188360.42	4481677.49
317	1188479.83	4481919.88
318	1188494.99	4481915.96
319	1188496.08	4481920.17
320	1188515.32	4481903.34
321	1188535.67	4481885.54
322	1188472.18	4481758.86
323	1188471.13	4481759.13
324	1188468.62	4481749.45
325	1188478.31	4481746.95
326	1188480.81	4481756.63
327	1188478.12	4481757.32
328	1188537.42	4481875.64
329	1188540.07	4481848.84
330	1188528.48	4481849.6
331	1188525.85	4481809.69
332	1188565.76	4481807.05
333	1188568.4	4481846.97
334	1188550.19	4481848.17
335	1188547.11	4481879.22
336	1188671.07	4481821.36
337	1188606.4	4481691.85
338	1188605.34	4481692.12
339	1188602.84	4481682.44
340	1188612.52	4481679.93
341	1188615.02	4481689.62
342	1188612.34	4481690.31
343	1188674.99	4481815.32
344	1188679.53	4481814.15
345	1188680.17	4481816.62
346	1188804.3	4481751.91
347	1188740.61	4481624.83
348	1188739.55	4481625.11
349	1188737.05	4481615.43
350	1188746.73	4481612.92

351	1188749.23	4481622.61
352	1188746.56	4481623.3
353	1188809.21	4481748.31
354	1188813.3	4481747.25
355	1188939.74	4481688.32
356	1188874.83	4481557.82
357	1188873.76	4481558.1
358	1188871.26	4481548.41
359	1188880.94	4481545.91
360	1188883.45	4481555.6
361	1188880.77	4481556.29
362	1188943.42	4481681.3
363	1188947.95	4481680.12
364	1188948.89	4481683.73
365	1189073.9	4481621.08
366	1189009.03	4481490.81
367	1189007.97	4481491.09
368	1189005.47	4481481.4
369	1189015.15	4481478.9
370	1189017.66	4481488.58
371	1189014.97	4481489.28
372	1189077.62	4481614.29
373	1189082.17	4481613.11
374	1189083.04	4481616.5
375	1189208.05	4481553.85
376	1189206.69	4481548.61
377	1189144.36	4481423.52
378	1189142.19	4481424.08
379	1189139.68	4481414.39
1	1189149.37	4481411.89
1	1174815.05	4488588.87
2	1174801.07	4488589.79
3	1174800.64	4488583.39
4	1174705.64	4488631.4
5	1174707.15	4488654.31
6	1174679.82	4488656.11
7	1174638.43	4488720.69
8	1174623.02	4488726.2
9	1174667.24	4488656.94
10	1174664.6	4488617.03
11	1174704.52	4488614.39
12	1174704.92	4488620.56
13	1174799.93	4488572.55
14	1174798.43	4488549.88
15	1174838.35	4488547.24
16	1174838.51	4488549.66
17	1174911.7	4488500.81
18	1174910	4488475.11
19	1174924.56	4488474.15
20	1174924.21	4488470.1
21	1174907.84	4488471.18
22	1174905.2	4488431.27
23	1174945.12	4488428.63
24	1174947.76	4488468.55
25	1174934.19	4488469.44
26	1174934.54	4488473.49
27	1174949.91	4488472.48
28	1174952.55	4488512.39
29	1174936.91	4488513.42
30	1174938.47	4488566.07
31	1174951.75	4488565.2
32	1174954.38	4488605.11
33	1174939.46	4488606.1
34	1174940.47	4488656.6
35	1174930.44	4488655.4
36	1174929.47	4488606.76
37	1174914.47	4488607.75
38	1174911.83	4488567.83
39	1174928.48	4488566.73
40	1174926.93	4488514.08
41	1174912.63	4488515.03
42	1174912.46	4488512.32
43	1174839.27	4488561.17
44	1174840.98	4488587.16
45	1174825.04	4488588.21
46	1174827.32	4488644.15
47	1174817.33	4488644.55

1	1174815.05	4488588.87
1	1174936.62	4488794.15
2	1174923.06	4488795.05
3	1174920.43	4488755.13
4	1174934.92	4488754.17
5	1174934.6	4488746.22
6	1174921.1	4488747.11
7	1174918.46	4488707.19
8	1174932.28	4488706.28
9	1174929.21	4488665.33
10	1174939.33	4488666.55
11	1174942.26	4488705.62
12	1174958.38	4488704.56
13	1174961.01	4488744.47
14	1174944.58	4488745.56
15	1174944.9	4488753.51
16	1174960.34	4488752.49
17	1174962.98	4488792.41
18	1174946.6	4488793.49
19	1174951.34	4488901.53
20	1174949.29	4488906.93
21	1174941.58	4488907.24
1	1174936.62	4488794.15
1	1188330.25	4483381.53
2	1188313.35	4483385.9
3	1188303.34	4483347.17
4	1188321.32	4483342.52
1	1188330.25	4483381.53
1	1188336.07	4483380.03
2	1188327.14	4483341.02
3	1188342.07	4483337.16
4	1188352.08	4483375.89
1	1188336.07	4483380.03
1	1188296.83	4483235.29
2	1188280.06	4483239.63
3	1188270.05	4483200.9
4	1188287.93	4483196.28
1	1188296.83	4483235.29
1	1188302.65	4483233.79
2	1188293.76	4483194.77
3	1188308.78	4483190.89
4	1188318.79	4483229.62
1	1188302.65	4483233.79
1	1188227.06	4482902.26
2	1188242.2	4482898.35
3	1188252.21	4482937.08
4	1188235.96	4482941.28
1	1188227.06	4482902.26
1	1188230.13	4482942.78
2	1188213.48	4482947.09
3	1188203.47	4482908.36
4	1188221.24	4482903.77
1	1188230.13	4482942.78
1	1188193.7	4482755.97
2	1188207.57	4482752.39
3	1188217.57	4482791.12
4	1188202.6	4482794.99
1	1188193.7	4482755.97
1	1188196.78	4482796.49
2	1188178.84	4482801.13
3	1188168.84	4482762.4
4	1188187.88	4482757.47
1	1188196.78	4482796.49
1	1188160.36	4482609.76
2	1188175.62	4482605.81
3	1188185.63	4482644.54
4	1188169.26	4482648.77
1	1188160.36	4482609.76
1	1188163.44	4482650.28
2	1188146.9	4482654.55
3	1188136.89	4482615.82
4	1188154.54	4482611.26
1	1188163.44	4482650.28
1	1188130.09	4482504.02
2	1188113.6	4482508.28
3	1188103.59	4482469.55
4	1188121.19	4482465

1		1188130.09	4482504.02
1		1188127.01	4482463.5
2		1188142.32	4482459.54
3		1188152.33	4482498.27
4		1188135.91	4482502.52
1		1188127.01	4482463.5
1		1188093.67	4482317.25
2		1188109.04	4482313.27
3		1188119.05	4482352
4		1188102.56	4482356.27
1		1188093.67	4482317.25
1		1188096.74	4482357.77
2		1188080.31	4482362.01
3		1188070.31	4482323.28
4		1188087.84	4482318.75
1		1188096.74	4482357.77
1		1188035.86	4482063.74
2		1188026.97	4482024.72
3		1188042.46	4482020.72
4		1188052.46	4482059.45
1		1188035.86	4482063.74
1		1188030.04	4482065.24
2		1188013.73	4482069.46
3		1188003.72	4482030.73
4		1188021.15	4482026.23
1		1188030.04	4482065.24
1		1188002.52	4481917.5
2		1187993.62	4481878.48
3		1188009.17	4481874.47
4		1188019.18	4481913.2
1		1188002.52	4481917.5
1		1187996.69	4481919
2		1187980.44	4481923.21
3		1187970.43	4481884.48
4		1187987.79	4481879.99
1		1187996.69	4481919
1		1187968.55	4481768.55
2		1187959.65	4481729.53
3		1187975.26	4481725.5
4		1187985.27	4481764.23
1		1187968.55	4481768.55
1		1187962.73	4481770.05
2		1187946.54	4481774.24
3		1187936.53	4481735.51
4		1187953.83	4481731.03
1		1187962.73	4481770.05
1		1187935.81	4481624.99
2		1187926.92	4481585.98
3		1187942.58	4481581.93
4		1187952.59	4481620.66
1		1187935.81	4481624.99
1		1187929.99	4481626.5
2		1187913.86	4481630.67
3		1187903.85	4481591.94
4		1187921.09	4481587.48
1		1187929.99	4481626.5
1		1187879.96	4481481.69
2		1187869.95	4481442.96
3		1187887.14	4481438.52
4		1187896.03	4481477.54
1		1187879.96	4481481.69
1		1187908.68	4481432.95
2		1187918.69	4481471.69
3		1187901.85	4481476.04
4		1187892.96	4481437.02
1		1187908.68	4481432.95
1		1178237.23	4492084.28
2		1178231.53	4492093.95
3		1178233.86	4492102.96
4		1178230.84	4492103.74
5		1178283.29	4492327.68
6		1178285.36	4492327.15
7		1178287.86	4492336.83
8		1178285.57	4492337.42
9		1178320.25	4492485.49
10		1178322.23	4492484.98
11		1178324.73	4492494.66

12	1178370.5	4492617.3
13	1178360.4	4492618.77
14	1178315.05	4492497.16
15	1178312.54	4492487.48
16	1178314	4492487.1
17	1178279.67	4492338.95
18	1178278.18	4492339.33
19	1178277.71	4492337.51
20	1178054.32	4492435.53
21	1178054.7	4492437
22	1178045.01	4492439.5
23	1178042.51	4492429.82
24	1178052.19	4492427.32
25	1178052.53	4492428.6
26	1178276.14	4492331.46
27	1178275.67	4492329.65
28	1178277.42	4492329.2
29	1178225.5	4492105.12
30	1178224.18	4492105.46
31	1178221.68	4492095.78
32	1178223.69	4492095.26
33	1178232.45	4492080.42
1	1178237.23	4492084.28
1	1187975.96	4483371.06
2	1187915.21	4483323.5
3	1187893.51	4483329.11
4	1187883.5	4483290.38
5	1187885.37	4483289.9
6	1187763.8	4483051.05
7	1187755.7	4483053.14
8	1187745.7	4483014.41
9	1187749.32	4483013.47
10	1187690.93	4482760.44
11	1187688.62	4482761.03
12	1187678.61	4482722.3
13	1187683.22	4482721.11
14	1187640.85	4482463.62
15	1187636.68	4482464.7
16	1187626.68	4482425.97
17	1187636.82	4482423.35
18	1187635.89	4482376.23
19	1187645.36	4482372.3
20	1187646.65	4482420.81
21	1187665.41	4482415.96
22	1187675.42	4482454.69
23	1187650.7	4482461.08
24	1187692.95	4482718.6
25	1187717.34	4482712.3
26	1187727.35	4482751.03
27	1187700.6	4482757.94
28	1187759.01	4483010.97
29	1187784.43	4483004.4
30	1187794.43	4483043.13
31	1187773.47	4483048.55
32	1187895.29	4483287.33
33	1187922.23	4483280.37
34	1187932.24	4483319.1
35	1187926.43	4483320.61
36	1187972.75	4483356.54
1	1187975.96	4483371.06
1	1177313.18	4489236.79
2	1177302.64	4489239.35
3	1177059.09	4489295.85
4	1177058.89	4489295.07
5	1176812.65	4489317.75
6	1176807.81	4489319.01
7	1176805.3	4489309.32
8	1176814.99	4489306.82
9	1176815.93	4489310.46
10	1177057.22	4489288.6
11	1177056.59	4489286.17
12	1177066.27	4489283.67
13	1177067.13	4489286.99
14	1177300.85	4489232.42
15	1177300.14	4489229.67
16	1177302.69	4489229.01
1	1177313.18	4489236.79

1	1187254.33	4483965.35
2	1187093.55	4483366.99
3	1187112.36	4483350.52
4	1187268.88	4483942.52
1	1187254.33	4483965.35
1	1178336.4	4489191.91
2	1178330.63	4489291.73
3	1178322.52	4489391.4
4	1178314.41	4489491.08
5	1178306.29	4489590.76
6	1178298.18	4489690.44
7	1178292.68	4489837.64
8	1178168.9	4489827.57
9	1178123.78	4489823.89
10	1178103.52	4489741.63
11	1178068.95	4489681
12	1178119.8	4489611.78
13	1178121.33	4489612.94
14	1178127.37	4489604.98
15	1178125.71	4489603.71
16	1178259.61	4489420.45
17	1178261	4489421.56
18	1178267.24	4489413.75
19	1178259.43	4489407.51
20	1178253.19	4489415.32
21	1178254.92	4489416.7
22	1178120.93	4489600.08
23	1178119.4	4489598.94
24	1178113.36	4489606.9
25	1178115.01	4489608.15
26	1178065.84	4489675.08
27	1178045.5	4489632.85
28	1178021.2	4489613.79
29	1178012.58	4489608.8
30	1177979.38	4489580.01
31	1177975.55	4489574.21
32	1177967.67	4489552.3
33	1177990.84	4489530.42
34	1177992.21	4489531.87
35	1177999.49	4489525.01
36	1177992.64	4489517.74
37	1177985.35	4489524.59
38	1177986.73	4489526.05
39	1177965.91	4489545.79
40	1177948.19	4489454.32
41	1177918.42	4489382.09
42	1177948.24	4489368.56
43	1177999.36	4489372.71
44	1178015.59	4489173.36
1	1178336.4	4489191.91
1	1176577.12	4489833.44
2	1176579.21	4489833.89
3	1176579.63	4489831.95
4	1176657.15	4489848.99
5	1176739.48	4489961.78
6	1176663.35	4489951.1
1	1176577.12	4489833.44
1	1176954.38	4490348.26
2	1176821.54	4490166.99
3	1176839.34	4490175.92
4	1176928.54	4490220.8
5	1177060.83	4490402.01
6	1176971.8	4490357.03
1	1176954.38	4490348.26
1	1176842.04	4490170.56
2	1176813.75	4490156.35
3	1176751.13	4490070.88
4	1176762.62	4489993.48
5	1176920.79	4490210.16
1	1176842.04	4490170.56
1	1176415.56	4489827.23
2	1176441.86	4489825.19
3	1176518.06	4489930.72
4	1176441.99	4489920.05
5	1176404.61	4489868.2
6	1176401.97	4489828.28
7	1176324.64	4489671.56

8	1176108.93	4489923.18
9	1176100.24	4489918.81
10	1176325.49	4489651.76
1	1176415.56	4489827.23
1	1177490.93	4490344.4
2	1177530.85	4490341.77
3	1177547.3	4490384.14
4	1177549.94	4490424.05
5	1177502.66	4490445.01
6	1177505.26	4490484.31
7	1177490.18	4490488.87
8	1177493.11	4490498.49
9	1177465.16	4490484.18
10	1177462.75	4490447.65
11	1177478.07	4490437.16
12	1177476.07	4490406.86
13	1177436.59	4490409.47
14	1177433.95	4490369.56
15	1177460.04	4490355.84
1	1177490.93	4490344.4
1	1177661.39	4490915.05
2	1177625.03	4490917.45
3	1177622.39	4490877.53
4	1177662.31	4490874.9
5	1177663.84	4490898.03
6	1177674.33	4490907.29
1	1177661.39	4490915.05
1	1177476.62	4491021.55
2	1177436.53	4491020.29
3	1177435.25	4490988.99
4	1177475.22	4490987.35
1	1177476.62	4491021.55
1	1177481	4490921.65
2	1177457.56	4490923.2
3	1177454.92	4490883.29
4	1177481.23	4490881.55
1	1177481	4490921.65
1	1177561.08	4491007.71
2	1177533.23	4491040.03
3	1177533.18	4491044.47
4	1177523.11	4491039.81
5	1177520.77	4491004.42
6	1177560.69	4491001.79
1	1177561.08	4491007.71
1	1177222.64	4491021.21
2	1177222.81	4491023.79
3	1177237.33	4491022.83
4	1177239.97	4491062.75
5	1177200.05	4491065.38
6	1177197.42	4491025.47
7	1177212.77	4491024.45
8	1177212.65	4491021.62
1	1177222.64	4491021.21
1	1177205.17	4491024.96
2	1177197.42	4491025.47
3	1177199.18	4491052.06
4	1177203.91	4491052.27
1	1177205.17	4491024.96
1	1177312.95	4490977.48
2	1177315.53	4491016.49
3	1177275.35	4491015.23
4	1177273.03	4490980.12
1	1177312.95	4490977.48
1	1177383.69	4491018.63
2	1177381.56	4490971.16
3	1177364.42	4490972.29
4	1177361.79	4490932.38
5	1177401.7	4490929.74
6	1177404.34	4490969.66
7	1177391.98	4490970.47
8	1177394.2	4491018.96
1	1177383.69	4491018.63
1	1177414.41	4491025.6
2	1177417.27	4491068.79
3	1177434.17	4491067.67
4	1177436.81	4491107.59
5	1177396.89	4491110.23

6	1177396.24	4491100.27
7	1177374.34	4491101.16
8	1177374.67	4491109.24
9	1177341.85	4491110.58
10	1177303.81	4491159.26
11	1177305.41	4491183.46
12	1177265.49	4491186.1
13	1177262.85	4491146.18
14	1177302.77	4491143.54
15	1177303.04	4491147.63
16	1177334.54	4491107.05
17	1177333.07	4491070.9
18	1177373.04	4491069.27
19	1177374.05	4491094.13
20	1177395.77	4491093.24
21	1177394.26	4491070.31
22	1177408.8	4491069.35
23	1177405.9	4491025.34
1	1177414.41	4491025.6
1	1177717.04	4490759.97
2	1177754.48	4490746.26
3	1177674.36	4490496.11
4	1177691.16	4490496.52
5	1177702.88	4490527.5
6	1177705.07	4490560.66
7	1177737.76	4490559.28
8	1177735.54	4490497.59
9	1177781.45	4490498.7
10	1177787.9	4490540.93
11	1177801	4490538.93
12	1177817.66	4490597.97
13	1177807.72	4490602.9
14	1177830.21	4490648.26
15	1177858.13	4490634.42
16	1177835.65	4490589.06
17	1177823.14	4490595.26
18	1177806.97	4490538.02
19	1177818.71	4490536.22
20	1177814.87	4490511.09
21	1177849.6	4490508.79
22	1177869.09	4490500.75
23	1177901.7	4490493.52
24	1177941.67	4490491.88
25	1177943.3	4490531.85
26	1177935.65	4490532.36
27	1177936.59	4490555.28
28	1177963.79	4490554.17
29	1177965.28	4490590.47
30	1177990.57	4490620.96
31	1178019.51	4490619.78
32	1178021.15	4490659.75
33	1177981.18	4490661.38
34	1177979.63	4490623.43
35	1177955.85	4490594.77
36	1177934.99	4490596.15
37	1177936.01	4490611.59
38	1177906.92	4490613.52
39	1177884.72	4490639.05
40	1177837.49	4490660.18
41	1177839.59	4490691.84
42	1177855.98	4490690.75
43	1177855.46	4490682.92
44	1177895.38	4490680.28
45	1177898.01	4490720.2
46	1177882.28	4490721.24
47	1177884.21	4490750.43
48	1177918.96	4490748.14
49	1177921.6	4490788.05
50	1177881.68	4490790.69
51	1177879.95	4490764.52
52	1177845.21	4490766.81
53	1177842.57	4490726.89
54	1177872.03	4490724.95
55	1177871.83	4490721.93
56	1177858.1	4490722.84
57	1177856.52	4490699.01
58	1177840.13	4490700.1

59	1177800.22	4490702.73
60	1177798.76	4490667.15
61	1177771.62	4490668.26
62	1177764	4490678.4
63	1177762.79	4490717.69
64	1177771.54	4490714.44
65	1177811.45	4490711.8
66	1177814.09	4490751.72
67	1177787.45	4490754.41
68	1177796.33	4490781.97
69	1177836.25	4490779.33
70	1177838.21	4490809.06
71	1177768.09	4490851.09
72	1177755.33	4490851.61
73	1177753.7	4490811.65
74	1177749.72	4490796.99
75	1177749	4490779.24
76	1177718.4	4490780.5
1	1177717.04	4490759.97
1	1177775.47	4492284.59
2	1177763.48	4492291.45
3	1177743.3	4492253.85
4	1177725.14	4492262.22
5	1177708.39	4492225.89
6	1177726.55	4492217.52
7	1177700.43	4492163.85
8	1177677.31	4492164.8
9	1177675.68	4492124.83
10	1177681.33	4492124.6
11	1177669.27	4492099.82
12	1177657.69	4492105.15
13	1177640.95	4492068.83
14	1177651.76	4492063.84
15	1177584.61	4491925.87
16	1177566.45	4491934.24
17	1177549.7	4491897.91
18	1177586.03	4491881.16
19	1177602.78	4491917.49
20	1177594.48	4491921.32
21	1177662.09	4492059.08
22	1177677.27	4492052.08
23	1177694.02	4492088.41
24	1177679.72	4492095
25	1177693.99	4492124.08
26	1177715.65	4492123.19
27	1177717.28	4492163.16
28	1177713.26	4492163.33
29	1177737.4	4492212.52
30	1177744.72	4492209.15
31	1177761.46	4492245.47
32	1177754.84	4492248.53
1	1177775.47	4492284.59
1	1177654.14	4492097.44
2	1177681.14	4492060.48
3	1177677.27	4492052.08
4	1177666.58	4492057.01
5	1177647.42	4492082.84
1	1177654.14	4492097.44
1	1175453.23	4494511.83
2	1175437.14	4494523.71
3	1175426.19	4494508.88
4	1175353.81	4494501
5	1175337.72	4494512.88
6	1175326.78	4494498.05
7	1175254.39	4494490.17
8	1175238.3	4494502.05
9	1175214.54	4494469.87
10	1175246.72	4494446.11
11	1175270.48	4494478.29
12	1175266.26	4494481.41
13	1175318.7	4494487.12
14	1175313.96	4494480.69
15	1175346.14	4494456.94
16	1175369.9	4494489.12
17	1175365.68	4494492.24
18	1175418.12	4494497.95
19	1175413.38	4494491.52

20	1175445.56	4494467.77
21	1175469.32	4494499.95
22	1175465.1	4494503.06
23	1175517.54	4494508.78
24	1175512.8	4494502.35
25	1175544.98	4494478.59
26	1175568.74	4494510.78
27	1175564.52	4494513.89
28	1175597.79	4494517.52
29	1175596.28	4494480.69
30	1175636.25	4494479.06
31	1175637.88	4494519.02
32	1175618.79	4494519.81
33	1175716.38	4494530.44
34	1175711.64	4494524.01
35	1175743.82	4494500.25
36	1175767.58	4494532.44
37	1175763.36	4494535.55
38	1175815.8	4494541.26
39	1175811.06	4494534.84
40	1175843.24	4494511.08
41	1175867	4494543.27
42	1175862.78	4494546.38
43	1175939.37	4494554.73
44	1175944.01	4494478.74
45	1175932.73	4494463.46
46	1175863.43	4494455.91
47	1175845.5	4494469.14
48	1175833.31	4494452.63
49	1175764.01	4494445.08
50	1175746.08	4494458.32
51	1175733.89	4494441.8
52	1175664.59	4494434.25
53	1175646.66	4494447.49
54	1175634.47	4494430.97
55	1175565.17	4494423.42
56	1175547.24	4494436.66
57	1175535.05	4494420.14
58	1175465.75	4494412.59
59	1175447.82	4494425.83
60	1175435.63	4494409.31
61	1175366.33	4494401.76
62	1175348.4	4494415
63	1175336.21	4494398.48
64	1175277.2	4494392.05
65	1175277.22	4494392.71
66	1175237.25	4494394.34
67	1175235.62	4494354.37
68	1175242.94	4494354.07
69	1175137.61	4493951.45
70	1175042.76	4493588.91
71	1175052.55	4493586.9
72	1175147.47	4493949.71
73	1175253.15	4494353.65
74	1175275.59	4494352.74
75	1175276.78	4494381.95
76	1175328.14	4494387.55
77	1175324.65	4494382.81
78	1175356.83	4494359.06
79	1175380.59	4494391.24
80	1175378.2	4494393
81	1175427.56	4494398.38
82	1175424.07	4494393.64
83	1175456.25	4494369.89
84	1175480.01	4494402.07
85	1175477.62	4494403.83
86	1175526.98	4494409.21
87	1175523.48	4494404.47
88	1175555.67	4494380.71
89	1175579.43	4494412.9
90	1175577.04	4494414.66
91	1175626.4	4494420.04
92	1175622.9	4494415.3
93	1175655.09	4494391.54
94	1175678.85	4494423.73
95	1175676.46	4494425.49
96	1175725.82	4494430.86

97	1175722.32	4494426.13
98	1175754.51	4494402.37
99	1175778.26	4494434.56
100	1175775.88	4494436.32
101	1175825.24	4494441.69
102	1175821.74	4494436.96
103	1175853.93	4494413.2
104	1175877.68	4494445.39
105	1175875.3	4494447.15
106	1175924.66	4494452.52
107	1175921.16	4494447.79
108	1175947.07	4494428.67
109	1175951.11	4494362.34
110	1175934.67	4494374.48
111	1175910.91	4494342.3
112	1175943.09	4494318.54
113	1175952.97	4494331.92
114	1175957.57	4494256.52
115	1175944.63	4494266.07
116	1175920.87	4494233.89
117	1175953.05	4494210.13
118	1175959.84	4494219.33
119	1175963.19	4494164.55
120	1175957.55	4494168.7
121	1175933.8	4494136.52
122	1175965.98	4494112.76
123	1175989.74	4494144.95
124	1175973.65	4494156.83
125	1175969.07	4494231.83
126	1175976.81	4494242.31
127	1175968.03	4494248.79
128	1175962.2	4494344.42
129	1175966.85	4494350.72
130	1175961.57	4494354.62
131	1175957.03	4494429.03
132	1175977.1	4494456.22
133	1175974.72	4494457.98
134	1176025.47	4494463.5
135	1176020.72	4494457.08
136	1176037.2	4494444.92
137	1176026.31	4494378.62
138	1176024.42	4494380.01
139	1176000.66	4494347.83
140	1176023.83	4494330.73
141	1176020.33	4494263.22
142	1176006.52	4494263.79
143	1176004.89	4494223.82
144	1176029.89	4494222.79
145	1176040.97	4494175.99
146	1176022.18	4494150.53
147	1176054.36	4494126.77
148	1176078.12	4494158.96
149	1176056.07	4494175.24
150	1176044.2	4494222.21
151	1176044.86	4494222.18
152	1176046.49	4494262.15
153	1176033.98	4494262.66
154	1176036.7	4494329.3
155	1176056.6	4494356.26
156	1176053.15	4494358.81
157	1176082.61	4494362.35
158	1176078.43	4494356.69
159	1176110.62	4494332.93
160	1176113.42	4494336.73
161	1176117.71	4494307.13
162	1176128.38	4494305.42
163	1176122.27	4494348.72
164	1176134.37	4494365.11
165	1176102.19	4494388.87
166	1176091.14	4494373.9
167	1176040.51	4494368.13
168	1176038.35	4494369.73
169	1176048.22	4494436.79
170	1176052.91	4494433.32
171	1176076.67	4494465.51
172	1176044.48	4494489.26
173	1176033.54	4494474.44

174	1175962.85	4494466.74
175	1175954.35	4494473.01
176	1175950.91	4494529.37
177	1175985.91	4494527.94
178	1175987.22	4494559.94
179	1176014.64	4494562.92
180	1176009.89	4494556.5
181	1176042.08	4494532.74
182	1176065.84	4494564.92
183	1176033.65	4494588.68
184	1176022.71	4494573.86
185	1175973.38	4494568.49
186	1175948.46	4494569.5
187	1175944.27	4494638.18
188	1175955.59	4494653.51
189	1175951.37	4494656.63
190	1176003.81	4494662.34
191	1175999.07	4494655.92
192	1176031.25	4494632.16
193	1176055.01	4494664.34
194	1176022.82	4494688.1
195	1176011.88	4494673.28
196	1175939.5	4494665.39
197	1175923.4	4494677.27
198	1175912.46	4494662.45
199	1175840.08	4494654.56
200	1175823.99	4494666.44
201	1175813.04	4494651.62
202	1175740.66	4494643.74
203	1175724.57	4494655.61
204	1175713.62	4494640.79
205	1175641.24	4494632.91
206	1175625.15	4494644.79
207	1175614.2	4494629.96
208	1175541.82	4494622.08
209	1175525.73	4494633.96
210	1175514.78	4494619.13
211	1175442.4	4494611.25
212	1175426.31	4494623.13
213	1175415.37	4494608.3
214	1175342.98	4494600.42
215	1175326.89	4494612.3
216	1175315.95	4494597.47
217	1175243.56	4494589.59
218	1175227.47	4494601.47
219	1175203.71	4494569.28
220	1175235.9	4494545.53
221	1175259.65	4494577.71
222	1175255.43	4494580.83
223	1175307.87	4494586.54
224	1175303.13	4494580.11
225	1175335.31	4494556.36
226	1175359.07	4494588.54
227	1175354.85	4494591.65
228	1175407.29	4494597.37
229	1175402.55	4494590.94
230	1175434.73	4494567.18
231	1175458.49	4494599.37
232	1175454.27	4494602.48
233	1175506.71	4494608.2
234	1175501.97	4494601.77
235	1175534.15	4494578.01
236	1175557.91	4494610.2
237	1175553.69	4494613.31
238	1175606.13	4494619.03
239	1175601.39	4494612.6
240	1175633.57	4494588.84
241	1175657.33	4494621.03
242	1175653.11	4494624.14
243	1175705.55	4494629.85
244	1175700.81	4494623.43
245	1175732.99	4494599.67
246	1175756.75	4494631.86
247	1175752.53	4494634.97
248	1175804.97	4494640.68
249	1175800.23	4494634.26
250	1175832.41	4494610.5

251	1175856.17	4494642.69
252	1175851.95	4494645.8
253	1175904.39	4494651.51
254	1175899.65	4494645.09
255	1175931.83	4494621.33
256	1175935.04	4494625.68
257	1175938.76	4494564.71
258	1175850.91	4494555.15
259	1175834.81	4494567.02
260	1175823.87	4494552.2
261	1175751.49	4494544.32
262	1175735.4	4494556.2
263	1175724.45	4494541.37
264	1175552.65	4494522.66
265	1175536.56	4494534.54
266	1175525.61	4494519.71
1	1175453.23	4494511.83
1	1173010.19	4492584.94
2	1173044.58	4492564.5
3	1173144.95	4492539.35
4	1173242.2	4492514.14
5	1173321.79	4492512.23
6	1173406.77	4492473.63
7	1173537.29	4492445.91
8	1173557.73	4492480.29
9	1173565.35	4492528.08
10	1173533.48	4492547.03
11	1173468.27	4492538.22
12	1173436.42	4492564.71
13	1173402.03	4492585.15
14	1173342.23	4492546.62
15	1173307.85	4492567.06
16	1173303.97	4492576.3
17	1173575.73	4493615.08
18	1173564.66	4493612.22
19	1173297.6	4492591.45
20	1173281.76	4492629.18
21	1173247.37	4492649.63
22	1173167.52	4492630.72
23	1173127.55	4492632.35
24	1173078.25	4492677.57
25	1173043.87	4492698.01
26	1173023.43	4492663.62
27	1173030.63	4492619.33
1	1173010.19	4492584.94
1	1177922.59	4490033.62
2	1177962.83	4490035.88
3	1177964.48	4490060.92
4	1177924.57	4490063.55
1	1177922.59	4490033.62
1	1178058.58	4489969.66
2	1178058.07	4490028.75
3	1178062.21	4490028.47
4	1178064.84	4490068.39
5	1178024.93	4490071.02
6	1178022.29	4490031.11
7	1178048.04	4490029.41
8	1178048.84	4489970.3
9	1178033.04	4489971.35
10	1178031.35	4489945.81
11	1178024.49	4489946.26
12	1178024.74	4489952.44
13	1177984.77	4489954.07
14	1177984.42	4489945.58
15	1177972.32	4489946.08
16	1177973.28	4489960.6
17	1177959.45	4489961.51
18	1177949.15	4490021.24
19	1177962.53	4490020.36
20	1177963.16	4490029.88
21	1177922.92	4490027.63
22	1177922.61	4490023
23	1177938.58	4490021.94
24	1177949.61	4489962.16
25	1177933.36	4489963.23
26	1177930.73	4489923.32
27	1177970.64	4489920.68

28	1177971.56	4489934.54
29	1177983.95	4489934.03
30	1177983.14	4489914.1
31	1178003.12	4489913.29
32	1178007.72	4489814.45
33	1177969.55	4489811.34
34	1177869.87	4489803.23
35	1177767.7	4489795.28
36	1177775.81	4489695.6
37	1177783.92	4489595.92
38	1177792.04	4489496.25
39	1177796.18	4489390.76
40	1177805.71	4489388.39
41	1177870.1	4489375.11
42	1177906.6	4489390.01
43	1177934.75	4489458.33
44	1177953.08	4489552.96
45	1177962.98	4489580.5
46	1177971.98	4489594.15
47	1178002.48	4489619.07
48	1178010.64	4489623.8
49	1177977.49	4489653.91
50	1177975.59	4489652.23
51	1177968.97	4489659.72
52	1177970.82	4489661.36
53	1177892.23	4489769.95
54	1177890.75	4489768.81
55	1177884.66	4489776.75
56	1177892.6	4489782.83
57	1177898.68	4489774.89
58	1177896.99	4489773.6
59	1177975.33	4489665.36
60	1177976.45	4489666.34
61	1177983.07	4489658.86
62	1177982	4489657.91
63	1178015.76	4489627.27
64	1178034.16	4489641.7
65	1178049.08	4489675.81
66	1178090.43	4489746.85
67	1178109.09	4489822.7
68	1178069.23	4489819.45
69	1178019.39	4489815.4
70	1178015.34	4489912.79
71	1178023.11	4489912.47
72	1178024.05	4489935.56
73	1178030.65	4489935.12
74	1178030.4	4489931.43
75	1178070.32	4489928.79
76	1178072.96	4489968.71
1	1178058.58	4489969.66
1	1176589.67	4489760.63
2	1176591.78	4489760.49
3	1176606.64	4489779.79
4	1176651.8	4489841.66
5	1176580.91	4489826.08
6	1176581.33	4489824.11
7	1176572.81	4489822.26
1	1176589.67	4489760.63
1	1176562.42	4489813.58
2	1176554.5	4489803.05
3	1176551.86	4489763.13
4	1176576.67	4489761.49
1	1176562.42	4489813.58
1	1187638.8	4481848.79
2	1187638.99	4482114.71
3	1187661.07	4482109.01
4	1187671.08	4482147.74
5	1187639.61	4482155.87
6	1187644.7	4482347.67
7	1187635.4	4482351.52
8	1187631.49	4482154.43
9	1187622.34	4482119.02
10	1187630.95	4482116.79
11	1187628.97	4481844.24
12	1187619.82	4481808.82
13	1187629.36	4481806.17
1	1187638.8	4481848.79

1	1177868.26	4490951.68
2	1177907.93	4490934.04
3	1177944.29	4490923.22
4	1177984.21	4490920.58
5	1177992.82	4490942.71
6	1178032.73	4490940.07
7	1178035.37	4490979.99
8	1178008.38	4490987.77
9	1178011.02	4491027.69
10	1177971.1	4491030.33
11	1177956.15	4491009.55
12	1177932.34	4491013.84
13	1177945.81	4491056.31
14	1177969.06	4491083.45
15	1178008.98	4491080.81
16	1178011.62	4491120.73
17	1177990.85	4491128.82
18	1177921.15	4491131.67
19	1177914.95	4491128.21
20	1177886.18	4491158.23
21	1177857.44	4491177.59
22	1177840.05	4491184.69
23	1177800.14	4491187.33
24	1177797.5	4491147.41
25	1177816.12	4491146.18
26	1177815.84	4491139.26
27	1177844.76	4491138.07
28	1177844.03	4491127.09
29	1177833.92	4491127.75
30	1177831.08	4491084.75
31	1177816.33	4491085.72
32	1177814.3	4491054.97
33	1177800.02	4491055.92
34	1177796.67	4491056.14
35	1177797.52	4491069.02
36	1177773.8	4491070.58
37	1177776.67	4491113.97
38	1177736.79	4491116.6
39	1177735.15	4491091.72
40	1177691.94	4491094.58
41	1177689.31	4491054.66
42	1177712.63	4491053.12
43	1177710.23	4491016.72
44	1177700.73	4491003.62
45	1177709.03	4490998.03
46	1177717.63	4491009.9
47	1177749.7	4491007.78
48	1177748.69	4490992.55
49	1177789.79	4490989.83
50	1177789.21	4490980.98
51	1177829.12	4490978.34
52	1177830.68	4491001.92
53	1177868.72	4490999.56
1	1177868.26	4490951.68
1	1173728.45	4489717.47
2	1173768.36	4489714.83
3	1173769.01	4489724.57
4	1173862.24	4489692.39
5	1173956.78	4489613.62
6	1173961.76	4489617.24
7	1173972.63	4489613.62
8	1173867.12	4489701.28
9	1173769.69	4489734.91
10	1173771	4489754.75
11	1173770.5	4489754.78
12	1173771.82	4489774.74
13	1173731.9	4489777.37
14	1173729.27	4489737.46
15	1173729.77	4489737.43
1	1173728.45	4489717.47
1	1174492.15	4487583.57
2	1174532.06	4487580.93
3	1174533.55	4487603.5
4	1174499.58	4487594.69
5	1174492.69	4487591.72
1	1174492.15	4487583.57
1	1175487.29	4489021.44

2	1175429.48	4489030.07
3	1175430.54	4489046.13
4	1175410.35	4489047.46
5	1175356.02	4489260.59
6	1175364.22	4489260.05
7	1175366.85	4489299.96
8	1175326.94	4489302.6
9	1175324.3	4489262.68
10	1175345.53	4489261.28
11	1175399.86	4489048.16
12	1175390.63	4489048.77
13	1175387.99	4489008.85
14	1175427.91	4489006.21
15	1175428.82	4489020.06
16	1175486.63	4489011.43
17	1175485.47	4488993.86
18	1175525.38	4488991.22
19	1175528.02	4489031.14
20	1175488.1	4489033.77
1	1175487.29	4489021.44
1	1174793.79	4488778.3
2	1174712.04	4488838.84
3	1174713.72	4488864.33
4	1174689.69	4488865.92
5	1174638.32	4488977.65
6	1174640.26	4488977.52
7	1174642.9	4489017.44
8	1174605.74	4489019.89
9	1174508.44	4489103.36
10	1174500.01	4489103.99
11	1174484.53	4489110.69
12	1174602.3	4489009.67
13	1174600.35	4488980.16
14	1174626.97	4488978.4
15	1174678.34	4488866.67
16	1174673.8	4488866.97
17	1174671.17	4488827.05
18	1174711.08	4488824.41
19	1174711.25	4488826.97
20	1174793.3	4488766.23
1	1174793.79	4488778.3
1	1173905.21	4489076.33
2	1173853.3	4489069.88
3	1173853.36	4489070.76
4	1173852.84	4489070.79
5	1173854.22	4489091.75
6	1173814.3	4489094.39
7	1173811.67	4489054.47
8	1173812.19	4489054.44
9	1173810.81	4489033.48
10	1173850.73	4489030.84
11	1173852.63	4489059.72
12	1173904.8	4489066.2
1	1173905.21	4489076.33
1	1174184.34	4488595.23
2	1174118.56	4488623.05
3	1174119.95	4488644.1
4	1174080.04	4488646.74
5	1174077.4	4488606.82
6	1174117.32	4488604.18
7	1174117.86	4488612.49
8	1174183.64	4488584.66
9	1174182.18	4488562.59
10	1174222.1	4488559.95
11	1174224.73	4488599.87
12	1174184.82	4488602.51
1	1174184.34	4488595.23
1	1176220.95	4488700.11
2	1176223.58	4488740.02
3	1176183.67	4488742.66
4	1176181.03	4488702.75
1	1176220.95	4488700.11
1	1176054.06	4489300.92
2	1176054.51	4489300.89
3	1176057.15	4489340.8
4	1176017.23	4489343.44
5	1176015.93	4489323.78

6	1176015.48	4489323.81
7	1176012.84	4489283.89
8	1176052.76	4489281.25
1	1176054.06	4489300.92
1	1178831.76	4488573.5
2	1178829.16	4488514.64
3	1178812.98	4488515.71
4	1178810.34	4488475.79
5	1178827.4	4488474.66
6	1178819.79	4488301.93
7	1178804.31	4488302.96
8	1178801.67	4488263.04
9	1178819.53	4488261.86
10	1178819.81	4488252.17
11	1178829.94	4488247.96
12	1178829.55	4488261.2
13	1178841.59	4488260.4
14	1178844.22	4488300.32
15	1178829.77	4488301.28
16	1178837.38	4488474
17	1178850.26	4488473.15
18	1178852.9	4488513.07
19	1178839.15	4488513.98
20	1178841.62	4488570.1
1	1178831.76	4488573.5
1	1179025.62	4488506.55
2	1179020.55	4488389.75
3	1179005.06	4488390.78
4	1179002.42	4488350.86
5	1179018.75	4488349.78
6	1179012.51	4488215.59
7	1178999.38	4488216.45
8	1178996.74	4488176.54
9	1179036.66	4488173.9
10	1179039.3	4488213.82
11	1179022.49	4488214.93
12	1179028.73	4488349.12
13	1179042.34	4488348.22
14	1179044.97	4488388.14
15	1179030.53	4488389.09
16	1179035.48	4488503.14
1	1179025.62	4488506.55
1	1173953.08	4488880.01
2	1173994.96	4488905.59
3	1174029.1	4488903.33
4	1174039.38	4488891.32
5	1174043.31	4488894.42
6	1174049.14	4488895.3
7	1174035.94	4488910.71
8	1174038.06	4488942.83
9	1173998.15	4488945.47
10	1173996.34	4488918.15
11	1173944.87	4488886.71
12	1173910.41	4488791.64
13	1173890.81	4488792.94
14	1173888.17	4488753.02
15	1173928.09	4488750.38
16	1173930.72	4488790.3
17	1173920.8	4488790.95
1	1173953.08	4488880.01
1	1177481.62	4490614.23
2	1177481.63	4490597.99
3	1177469.72	4490598.77
4	1177467.08	4490558.86
5	1177507	4490556.22
6	1177509.63	4490596.14
7	1177491.63	4490597.33
8	1177491.63	4490614.94
9	1177490.53	4490615.25
10	1177490.5	4490614.49
11	1177482.75	4490614.81
1	1177481.62	4490614.23
1	1177587.14	4490807.52
2	1177629.48	4490792.03
3	1177631.2	4490817.98
4	1177645.43	4490817.04
5	1177645	4490810.57

6	1177684.92	4490807.93
7	1177687.55	4490847.85
8	1177647.64	4490850.48
9	1177645.85	4490823.48
10	1177591.7	4490827.06
11	1177590.72	4490812.08
12	1177583.03	4490807.67
13	1177543.06	4490809.31
14	1177541.43	4490769.34
15	1177561.41	4490768.52
16	1177512.95	4490615.48
17	1177527.42	4490611.27
1	1177587.14	4490807.52
1	1177488.52	4490657.42
2	1177504.79	4490656.35
3	1177507.42	4490696.26
4	1177523.92	4490712.9
5	1177526.56	4490752.82
6	1177487.95	4490755.37
1	1177488.52	4490657.42
1	1177391.87	4490803.25
2	1177141.21	4490897.58
3	1177101.3	4490900.21
4	1177099.66	4490860.23
5	1177091.92	4490820.17
6	1176687.31	4490259.83
7	1176722.32	4490264.73
8	1176725.98	4490240.14
9	1176750.3	4490252.36
10	1177130.25	4490778.56
11	1177173.77	4490832.62
12	1177182.19	4490763.19
13	1177244.67	4490746.78
14	1177219.05	4490709.45
15	1176962.19	4490358.93
16	1176969.1	4490362.4
17	1177068.6	4490412.67
18	1177296.51	4490721.63
19	1177482.51	4490657.93
20	1177481.87	4490769.63
1	1177391.87	4490803.25
1	1177002.43	4490601.55
2	1176979.25	4490569.44
3	1176968.96	4490577.14
4	1176992.88	4490608.7
1	1177002.43	4490601.55
1	1177196.14	4490678.18
2	1177238.83	4490643.44
3	1177215.3	4490611.54
4	1177172.71	4490646.2
1	1177196.14	4490678.18
1	1177067.31	4490786.08
2	1177109.91	4490750.4
3	1177086.77	4490718.35
4	1177044.09	4490753.92
1	1177067.31	4490786.08
1	1177125.96	4490490.43
2	1177099.3	4490454.3
3	1177096.63	4490454.69
4	1177102.44	4490493.85
1	1177125.96	4490490.43
1	1175104.72	4490092.27
2	1175162.8	4490004.97
3	1175162.65	4489985.48
4	1176035.32	4489983.74
5	1176035.33	4489987.94
6	1176095.6	4489923.19
7	1176104.91	4489927.87
8	1176045.81	4489990.73
9	1176098.77	4490001.91
10	1176130.35	4490032.58
11	1176146.24	4490089
12	1176128.12	4490137.67
13	1176137.8	4490144.13
14	1175760.74	4490710.15
15	1175744.46	4490699.43
16	1176121.16	4490133.03

17	1176136.94	4490089.56
18	1176122.48	4490038.75
19	1176094.03	4490011.12
20	1176035.34	4489999.66
21	1176035.35	4490003.74
22	1175175.06	4490004.95
23	1175112.54	4490098.5
24	1175063.18	4490185.15
25	1175082.72	4490656.99
26	1175062.74	4490657.8
27	1175022.74	4489679.45
28	1175042.21	4489678.54
29	1175062.46	4490166.44
1	1175104.72	4490092.27
1	1173757.58	4489176.28
2	1173764.3	4489340.72
3	1173744.31	4489341.53
4	1173737.59	4489177.1
1	1173757.58	4489176.28
1	1173477.13	4488967.18
2	1173497.12	4488966.36
3	1173513.21	4489302.08
4	1173493.23	4489302.9
1	1173477.13	4488967.18
1	1174325.39	4488236.31
2	1173890.62	4488513.08
3	1173880.57	4488495.81
4	1174315.34	4488219.03
1	1174325.39	4488236.31
1	1172943.19	4488628.46
2	1172923.62	4488624.3
3	1172961.31	4488446.39
4	1172980.88	4488450.55
5	1172946.64	4488612.17
6	1173045.07	4488678.81
7	1173167.22	4488736.47
8	1173166.89	4488731.54
9	1173206.81	4488728.91
10	1173208.78	4488758.85
11	1173402.17	4488788.28
12	1173387.32	4488718.78
13	1173377.53	4488716.76
14	1173433.54	4488474.62
15	1173444.4	4488375.59
16	1173464.73	4488379.15
17	1173454.38	4488477.94
18	1173397.12	4488720.8
19	1173412.71	4488789.88
20	1173574.53	4488814.51
21	1173900.09	4488950.76
22	1173900.54	4488961.79
23	1173571.81	4488824.21
24	1173208.95	4488768.99
25	1173210.26	4488788.81
26	1173170.35	4488791.45
27	1173167.71	4488751.53
28	1173168.21	4488751.5
29	1173167.97	4488747.88
30	1173041.52	4488688.15
31	1172944.46	4488622.45
1	1172943.19	4488628.46
1	1180215.06	4487375.6
2	1180246.95	4487513.2
3	1180253.14	4487511.6
4	1180255.64	4487521.28
5	1180249.21	4487522.94
6	1180303.26	4487756.1
7	1180309.4	4487754.52
8	1180311.9	4487764.2
9	1180305.52	4487765.85
10	1180308.36	4487778.11
11	1180296.62	4487755.14
12	1180211.13	4487386.06
1	1180215.06	4487375.6
1	1180311.87	4487793.24
2	1180359.7	4487999.57
3	1180362.01	4487998.97

4	1180364.51	4488008.65
5	1180354.83	4488011.16
6	1180217.85	4488042.78
7	1180222.08	4488031.55
8	1180353.61	4488001.14
9	1180307.9	4487803.79
1	1180311.87	4487793.24
1	1180206.08	4488045.5
2	1180120.96	4488065.15
3	1180111.28	4488067.65
4	1180108.78	4488057.97
5	1180110.07	4488057.64
6	1180063.77	4487857.77
7	1180068.01	4487848.37
8	1180116.14	4488056.01
9	1180210.31	4488034.26
1	1180206.08	4488045.5
1	1179897.72	4490434.38
2	1179951.79	4490667.6
3	1179953.77	4490667.09
4	1179956.27	4490676.77
5	1179954.05	4490677.34
6	1180008.25	4490911.16
7	1180010.27	4490910.64
8	1180012.77	4490920.32
9	1180010.51	4490920.9
10	1180064.71	4491154.72
11	1180066.77	4491154.19
12	1180069.27	4491163.87
13	1180066.97	4491164.46
14	1180121.17	4491398.28
15	1180123.27	4491397.74
16	1180125.77	4491407.42
17	1180116.09	4491409.92
18	1180113.58	4491400.24
19	1180114.77	4491399.93
20	1180060.6	4491166.11
21	1180059.59	4491166.37
22	1180057.09	4491156.69
23	1180058.34	4491156.36
24	1180004.17	4490922.54
25	1180003.09	4490922.82
26	1180000.59	4490913.14
27	1180001.92	4490912.79
28	1179947.75	4490678.97
29	1179946.59	4490679.27
30	1179944.09	4490669.59
31	1179945.49	4490669.22
32	1179890.63	4490432.41
1	1179897.72	4490434.38
1	1179601.97	4490294.08
2	1179589.27	4490239.25
3	1179588.2	4490239.52
4	1179585.7	4490229.84
5	1179587.01	4490229.5
6	1179575.19	4490178.47
7	1179578.31	4490163.62
8	1179593.21	4490227.9
9	1179595.38	4490227.34
10	1179597.88	4490237.02
11	1179595.47	4490237.64
12	1179609.01	4490296.04
1	1179601.97	4490294.08
1	1179285.45	4490007.29
2	1179296.18	4490053.58
3	1179308.54	4490050.39
4	1179307.73	4490047.24
5	1179317.41	4490044.74
6	1179319.91	4490054.42
7	1179310.23	4490056.92
8	1179310.07	4490056.29
9	1179297.56	4490059.52
10	1179323.07	4490169.55
11	1179316.19	4490168.07
12	1179281.34	4490017.65
1	1179285.45	4490007.29
1	1179518.14	44889904.05

2	1179536.9	4489984.99
3	1179539.17	4489984.4
4	1179541.67	4489994.09
5	1179539.16	4489994.73
6	1179566.88	4490114.28
7	1179564.24	4490118.73
8	1179562.86	4490125.27
9	1179533	4489996.33
10	1179531.99	4489996.59
11	1179529.48	4489986.91
12	1179530.74	4489986.58
13	1179514.1	4489914.79
1	1179518.14	4489904.05
1	1179510.02	4489897.17
2	1179489.53	4489808.7
3	1179495.06	4489804.49
4	1179514.06	4489886.44
1	1179510.02	4489897.17
1	1179713.18	4489638.31
2	1179724.01	4489685.03
3	1179730.15	4489683.44
4	1179732.65	4489693.13
5	1179726.27	4489694.77
6	1179751.42	4489803.24
7	1179746.72	4489811.16
8	1179707.65	4489642.52
1	1179713.18	4489638.31
1	1179835.9	4489058.74
2	1179855.23	4489141.85
3	1179857.32	4489141.31
4	1179859.82	4489150.99
5	1179857.49	4489151.6
6	1179911.69	4489384.71
7	1179913.14	4489384.34
8	1179915.64	4489394.02
9	1179913.96	4489394.45
10	1179917.06	4489407.81
11	1179911.83	4489411.79
12	1179908.15	4489395.95
13	1179905.96	4489396.52
14	1179903.45	4489386.84
15	1179905.88	4489386.21
16	1179851.68	4489153.1
17	1179850.14	4489153.49
18	1179847.64	4489143.81
19	1179849.42	4489143.35
20	1179832.09	4489068.87
1	1179835.9	4489058.74
1	1179928.25	4488624.13
2	1179745.81	4488671.27
3	1179789.52	4488859.28
4	1179798.6	4488898.33
5	1179800.69	4488897.79
6	1179803.19	4488907.47
7	1179800.87	4488908.07
8	1179831.81	4489041.15
9	1179828	4489051.28
10	1179795.06	4488909.57
11	1179793.51	4488909.98
12	1179791.01	4488900.29
13	1179792.79	4488899.83
14	1179784.29	4488863.27
15	1179739.96	4488672.6
16	1179502.04	4488716.24
17	1179503.29	4488721.07
18	1179500.7	4488721.74
19	1179554.91	4488955.55
20	1179557.29	4488954.94
21	1179559.79	4488964.62
22	1179557.16	4488965.3
23	1179571.23	4489025.97
24	1179611.24	4489198.56
25	1179617.48	4489196.95
26	1179619.98	4489206.63
27	1179613.5	4489208.31
28	1179667.68	4489442.02
29	1179669.74	4489441.48

30	1179672.24	4489451.17
31	1179669.93	4489451.76
32	1179672.8	4489464.15
33	1179668.8	4489474.8
34	1179663.83	4489453.34
35	1179662.56	4489453.67
36	1179660.05	4489443.99
37	1179661.57	4489443.59
38	1179565.79	4489030.13
39	1179551.13	4488966.86
40	1179550.11	4488967.12
41	1179547.61	4488957.44
42	1179548.87	4488957.11
43	1179494.71	4488723.29
44	1179493.61	4488723.57
45	1179492.36	4488718.73
46	1179257.44	4488779.44
47	1179293.03	4488932.97
48	1179291.47	4488909.32
49	1179291.98	4488909.28
50	1179290.63	4488888.83
51	1179330.54	4488886.2
52	1179333.18	4488926.11
53	1179332.67	4488926.15
54	1179334.02	4488946.6
55	1179296.76	4488949.06
56	1179311.21	4489011.4
57	1179313.59	4489010.79
58	1179316.09	4489020.47
59	1179313.47	4489021.15
60	1179332.42	4489102.89
61	1179367.69	4489255.06
62	1179374.06	4489253.42
63	1179376.56	4489263.1
64	1179369.95	4489264.81
65	1179424.13	4489498.51
66	1179426.19	4489497.98
67	1179428.69	4489507.66
68	1179426.39	4489508.26
69	1179480.21	4489740.41
70	1179473.54	4489745.49
71	1179472.98	4489743.36
72	1179474.31	4489743.01
73	1179420.3	4489509.83
74	1179419	4489510.17
75	1179416.5	4489500.48
76	1179418.04	4489500.09
77	1179326.22	4489103.72
78	1179307.45	4489022.7
79	1179306.41	4489022.97
80	1179303.91	4489013.29
81	1179305.19	4489012.96
82	1179251.46	4488780.98
83	1179015.32	4488842
84	1179067.71	4489068
85	1179074.23	4489066.31
86	1179076.73	4489076
87	1179069.97	4489077.75
88	1179083.57	4489136.42
89	1179125.95	4489319.23
90	1179127.68	4489318.78
91	1179130.18	4489328.46
92	1179128.2	4489328.97
93	1179182.41	4489562.79
94	1179184.17	4489562.33
95	1179186.68	4489572.01
96	1179184.67	4489572.53
97	1179238.87	4489806.35
98	1179240.67	4489805.88
99	1179243.18	4489815.56
100	1179241.13	4489816.09
101	1179256.66	4489883.06
102	1179251.14	4489887.27
103	1179235.02	4489817.67
104	1179233.49	4489818.07
105	1179230.99	4489808.38
106	1179232.76	4489807.92

107	1179178.6	4489574.1
108	1179176.99	4489574.51
109	1179174.49	4489564.83
110	1179176.34	4489564.35
111	1179122.17	4489330.53
112	1179120.49	4489330.96
113	1179120.08	4489329.35
114	1178998.72	4489355.4
115	1178999.58	4489358.76
116	1178989.9	4489361.26
117	1178987.53	4489352.08
118	1178845.84	4489168.45
119	1178825.84	4489142.52
120	1178820.45	4489143.91
121	1178817.94	4489134.23
122	1178822.35	4489133.09
123	1178770.78	4488891.16
124	1178767.37	4488892.04
125	1178767.09	4488890.97
126	1178516.33	4488877.7
127	1178516.74	4488879.31
128	1178507.06	4488881.81
129	1178272.07	4488948.52
130	1178262.38	4488951.02
131	1178023.59	4489005.92
132	1177789.8	4489082.35
133	1177784.96	4489083.6
134	1177555.69	4489179.65
135	1177555.88	4489180.35
136	1177546.19	4489182.86
137	1177327.99	4489233.35
138	1177325.67	4489228.65
139	1177323.61	4489227.12
140	1177544.38	4489175.83
141	1177543.69	4489173.17
142	1177553.37	4489170.67
143	1177553.9	4489172.72
144	1177778.22	4489077.51
145	1177777.61	4489075.17
146	1177787.3	4489072.67
147	1177787.66	4489074.09
148	1178016.86	4488999.84
149	1178016.25	4488997.49
150	1178025.93	4488994.99
151	1178026.5	4488997.18
152	1178260.59	4488944.06
153	1178259.88	4488941.34
154	1178269.56	4488938.84
155	1178270.28	4488941.61
156	1178505.42	4488875.47
157	1178504.56	4488872.13
158	1178507.59	4488871.35
159	1178472.78	4488721.84
160	1178479.12	4488719.65
161	1178514.67	4488871.27
162	1178765.34	4488884.16
163	1178764.87	4488882.36
164	1178774.55	4488879.86
165	1178777.06	4488889.54
166	1178828.88	4489136.57
167	1178852.55	4489167.54
168	1178992.24	4489350.33
169	1179118.5	4489323.24
170	1179117.99	4489321.28
171	1179119.91	4489320.78
172	1179077.39	4489137.25
173	1179007.67	4488836.27
174	1179006.51	4488836.57
175	1179004.01	4488826.89
176	1179005.41	4488826.52
177	1178951.25	4488592.7
178	1178858.77	4488620.08
179	1178859.99	4488638.52
180	1178820.08	4488641.16
181	1178817.54	4488602.77
182	1178842.68	4488594.08
183	1178842.92	4488599.56

184	1178857.36	4488598.61
185	1178858.1	4488609.85
186	1178948.98	4488582.89
187	1178943.5	4488559.26
188	1178949.31	4488557.26
189	1178954.91	4488581.42
190	1178955.97	4488581.15
191	1179013.29	4488554.92
192	1179012.02	4488535.6
193	1179036.52	4488527.14
194	1179036.67	4488530.59
195	1179051.71	4488529.59
196	1179053.22	4488552.45
197	1179209.13	4488598.28
198	1179194.9	4488536.86
199	1179193.58	4488537.2
200	1179191.07	4488527.52
201	1179192.64	4488527.11
202	1179181.08	4488477.21
203	1179186.91	4488475.2
204	1179198.59	4488525.58
205	1179200.76	4488525.02
206	1179203.26	4488534.7
207	1179200.85	4488535.32
208	1179216.71	4488603.73
209	1179215.93	4488592.05
210	1179255.85	4488589.41
211	1179258.49	4488629.33
212	1179223.18	4488631.66
213	1179247.67	4488737.29
214	1179241.76	4488739.13
215	1179211.72	4488609.46
216	1179053.92	4488563.08
217	1179054.35	4488569.51
218	1179014.43	4488572.15
219	1179014	4488565.55
220	1178959.56	4488590.55
221	1178957.17	4488591.17
222	1179011.37	4488824.98
223	1179013.69	4488824.39
224	1179015.56	4488831.61
225	1179247.86	4488771.58
226	1179247.56	4488770.39
227	1179248.92	4488770.04
228	1179254.9	4488768.49
229	1179257.24	4488767.89
230	1179257.55	4488769.08
231	1179491.32	4488708.67
232	1179425.11	4488422.85
233	1179410.73	4488423.8
234	1179409.05	4488398.47
235	1179448.25	4488384.94
236	1179450.64	4488421.17
237	1179431.32	4488422.44
238	1179442.16	4488469.18
239	1179448.55	4488467.53
240	1179451.05	4488477.22
241	1179444.42	4488478.93
242	1179497.31	4488707.12
243	1179499.71	4488706.5
244	1179737.7	4488662.85
245	1179682.12	4488423.83
246	1179680.68	4488424.2
247	1179678.18	4488414.52
248	1179679.86	4488414.09
249	1179656.36	4488313.06
250	1179662.07	4488311.09
251	1179685.67	4488412.58
252	1179687.86	4488412.02
253	1179690.36	4488421.7
254	1179687.93	4488422.33
255	1179742.16	4488655.56
256	1179748.22	4488653.99
257	1179749.76	4488659.93
258	1179928.07	4488613.85
1	1179928.25	4488624.13
1	1178429.97	4488896.7

2	1178436.74	4488901.77
3	1178486.06	4488887.77
4	1178478.76	4488882.97
1	1178429.97	4488896.7
1	1179676.89	4489481.74
2	1179698.35	4489574.33
3	1179692.83	4489578.53
4	1179672.88	4489492.41
1	1179676.89	4489481.74
1	1179435.53	4481804.36
2	1179437.61	4481803.82
3	1179440.12	4481813.5
4	1179437.79	4481814.1
5	1179491.92	4482047.94
6	1179494.11	4482047.37
7	1179496.61	4482057.05
8	1179494.18	4482057.68
9	1179548.31	4482291.51
10	1179550.61	4482290.92
11	1179553.11	4482300.6
12	1179550.56	4482301.26
13	1179604.55	4482534.48
14	1179612.94	4482532.31
15	1179615.44	4482541.99
16	1179606.81	4482544.22
17	1179661.09	4482778.68
18	1179663.74	4482777.99
19	1179666.24	4482787.67
20	1179663.34	4482788.42
21	1179675.59	4482841.3
22	1179670.83	4482852.57
23	1179654.06	4482780.49
24	1179594.5	4482525.57
25	1179540.93	4482293.42
26	1179484.43	4482049.87
27	1179431.56	4481815.71
28	1179430.43	4481816
29	1179427.93	4481806.32
30	1179429.35	4481805.95
31	1179378.07	4481583.91
32	1179385.45	4481588.04
1	1179435.53	4481804.36
1	1179139.73	4482524.5
2	1179146.2	4482395.19
3	1179143.87	4482395.79
4	1179141.37	4482386.11
5	1179143.71	4482385.5
6	1179003.13	4482171.7
7	1178999.83	4482172.55
8	1178997.33	4482162.87
9	1179007.01	4482160.37
10	1179009.54	4482170.17
11	1179150.05	4482383.87
12	1179151.05	4482383.61
13	1179153.55	4482393.29
14	1179151.45	4482393.84
15	1179144.55	4482536.07
1	1179139.73	4482524.5
1	1178172.17	4483404.86
2	1178249.79	4483365.66
3	1178249.12	4483363.07
4	1178258.8	4483360.56
5	1178259.54	4483363.41
6	1178493.67	4483309.34
7	1178492.94	4483306.51
8	1178502.62	4483304
9	1178503.42	4483307.09
10	1178737.28	4483253.09
11	1178736.49	4483250.01
12	1178746.17	4483247.51
13	1178747.03	4483250.84
14	1178980.9	4483196.83
15	1178980.04	4483193.51
16	1178989.72	4483191.01
17	1178990.65	4483194.58
18	1179224.17	4483140.66
19	1179224	4483139.98

20	1179225.64	4483139.56
21	1179171.54	4482902.79
22	1179170.19	4482903.14
23	1179169.73	4482901.38
24	1178945.55	4482944.82
25	1178945.84	4482945.93
26	1178936.16	4482948.43
27	1178935.72	4482946.73
28	1178700.13	4483049.48
29	1178700.94	4483052.61
30	1178691.25	4483055.11
31	1178690.84	4483053.53
32	1178447.56	4483067.12
33	1178448.36	4483070.2
34	1178438.67	4483072.7
35	1178436.17	4483063.02
36	1178445.86	4483060.52
37	1178688.75	4483045.43
38	1178934.2	4482940.86
39	1178933.66	4482938.75
40	1178943.34	4482936.24
41	1178944.04	4482938.94
42	1179168.13	4482895.18
43	1179167.68	4482893.46
44	1179169.32	4482893.04
45	1179131.94	4482736.15
46	1179130.65	4482736.48
47	1179128.15	4482726.8
48	1179129.62	4482726.42
49	1179138.55	4482547.8
50	1179143.4	4482559.45
51	1179135.37	4482724.93
52	1179137.83	4482724.3
53	1179140.33	4482733.98
54	1179137.68	4482734.67
55	1179174.82	4482891.62
56	1179177.37	4482890.96
57	1179179.87	4482900.64
58	1179177.06	4482901.37
59	1179231.37	4483138.08
60	1179233.68	4483137.48
61	1179233.92	4483138.41
62	1179371.16	4483106.71
63	1179373.56	4483112.48
64	1179235.5	4483144.51
65	1179236.18	4483147.16
66	1179226.5	4483149.66
67	1179225.75	4483146.77
68	1178746.73	4483257.9
69	1178773.98	4483374.21
70	1178767.22	4483374.56
71	1178740.11	4483259.43
72	1178251.62	4483372.75
73	1178189.98	4483403.96
1	1178172.17	4483404.86
1	1179194.06	4481860.32
2	1179196.56	4481870
3	1179195.37	4481870.31
4	1179249.61	4482104.11
5	1179250.56	4482103.87
6	1179253.06	4482113.55
7	1179251.87	4482113.86
8	1179306.25	4482348.31
9	1179307.21	4482348.07
10	1179309.71	4482357.75
11	1179308.51	4482358.06
12	1179362.44	4482590.52
13	1179369.5	4482588.69
14	1179372	4482598.37
15	1179364.7	4482600.26
16	1179419.28	4482835.57
17	1179426.26	4482833.76
18	1179428.76	4482843.45
19	1179421.54	4482845.31
20	1179475.59	4483078.33
21	1179476.82	4483078.01
22	1179477.87	4483082.07

23	1179590.39	4483056.09
24	1179593.16	4483061.54
25	1179383.45	4483110.19
26	1179381.06	4483104.43
27	1179468.13	4483084.32
28	1179467.14	4483080.51
29	1179469.17	4483079.99
30	1179302.15	4482359.7
31	1179300.03	4482360.25
32	1179297.53	4482350.57
33	1179299.89	4482349.96
34	1179245.52	4482115.5
35	1179243.38	4482116.05
36	1179240.88	4482106.37
37	1179243.26	4482105.75
38	1179189.04	4481871.94
39	1179186.88	4481872.5
40	1179184.38	4481862.82
1	1179194.06	4481860.32
1	1180897.86	4484799.01
2	1180903.27	4484797.61
3	1180905.77	4484807.29
4	1180903.04	4484808
5	1180957.24	4485041.82
6	1180959.9	4485041.13
7	1180962.4	4485050.81
8	1180959.5	4485051.56
9	1181013.55	4485284.71
10	1181015.71	4485284.15
11	1181018.22	4485293.84
12	1181015.81	4485294.46
13	1181070.01	4485528.28
14	1181072.35	4485527.67
15	1181074.85	4485537.36
16	1181072.27	4485538.02
17	1181126.32	4485771.19
18	1181128.7	4485770.58
19	1181131.2	4485780.26
20	1181121.51	4485782.76
21	1181119.01	4485773.08
22	1181120.03	4485772.82
23	1181066.01	4485539.64
24	1181065.17	4485539.86
25	1181062.66	4485530.18
26	1181063.75	4485529.9
27	1181009.59	4485296.07
28	1181008.53	4485296.34
29	1181006.03	4485286.66
30	1181007.33	4485286.32
31	1180953.32	4485053.16
32	1180952.72	4485053.31
33	1180950.22	4485043.63
34	1180951.06	4485043.41
35	1180899.26	4484819.79
1	1180897.86	4484799.01
1	1182354.67	4483320.37
2	1182380.04	4483429.82
3	1182381.58	4483429.43
4	1182384.08	4483439.11
5	1182382.3	4483439.57
6	1182436.5	4483673.38
7	1182438.07	4483672.98
8	1182440.58	4483682.66
9	1182438.76	4483683.13
10	1182492.81	4483916.3
11	1182494.56	4483915.85
12	1182497.06	4483925.53
13	1182487.38	4483928.03
14	1182484.87	4483918.35
15	1182486.63	4483917.89
16	1182432.62	4483684.72
17	1182430.89	4483685.16
18	1182428.39	4483675.48
19	1182430.36	4483674.97
20	1182376.19	4483441.15
21	1182374.4	4483441.61
22	1182371.89	4483431.93

23	1182373.93	4483431.4
24	1182349.21	4483324.69
1	1182354.67	4483320.37
1	1182139.91	4483490.14
2	1182197.03	4483739.16
3	1182249.92	4483972.63
4	1182251.01	4483972.35
5	1182253.51	4483982.03
6	1182252.14	4483982.38
7	1182305.35	4484215.77
8	1182307.49	4484215.22
9	1182309.99	4484224.9
10	1182300.31	4484227.4
11	1182297.8	4484217.72
12	1182298.94	4484217.43
13	1182245.81	4483984.02
14	1182243.83	4483984.53
15	1182241.32	4483974.85
16	1182243.59	4483974.26
17	1182190.46	4483740.86
18	1182187.34	4483741.66
19	1182184.84	4483731.98
20	1182188.24	4483731.1
21	1182134.96	4483497.05
22	1182130.84	4483498.11
23	1182130.67	4483497.45
1	1182139.91	4483490.14
1	1181920.9	4483663.28
2	1181949.29	4483785.72
3	1181950.82	4483785.33
4	1181953.32	4483795.01
5	1181951.55	4483795.47
6	1182005.75	4484029.29
7	1182007.45	4484028.84
8	1182009.96	4484038.53
9	1182000.27	4484041.03
10	1181997.77	4484031.35
11	1181999.87	4484030.81
12	1181945.7	4483796.98
13	1181943.64	4483797.51
14	1181941.14	4483787.83
15	1181943.44	4483787.23
16	1181915.68	4483667.4
1	1181920.9	4483663.28
1	1181703.74	4483834.95
2	1181705.45	4483842.3
3	1181707.27	4483841.82
4	1181709.77	4483851.51
5	1181707.71	4483852.04
6	1181761.91	4484085.86
7	1181763.9	4484085.34
8	1181766.41	4484095.03
9	1181756.72	4484097.53
10	1181754.22	4484087.85
11	1181756	4484087.39
12	1181701.83	4483853.56
13	1181700.09	4483854.01
14	1181697.59	4483844.33
15	1181699.57	4483843.81
16	1181698.48	4483839.11
1	1181703.74	4483834.95
1	1181278.69	4484170.96
2	1181313.62	4484306.14
3	1181315.18	4484305.73
4	1181317.68	4484315.42
5	1181308	4484317.92
6	1181305.5	4484308.24
7	1181307.67	4484307.67
8	1181273.68	4484174.92
1	1181278.69	4484170.96
1	1180618.96	4484692.5
2	1180656.63	4484855.02
3	1180663.45	4484853.26
4	1180665.16	4484859.86
5	1180875.24	4484805.58
6	1180875.93	4484815.73
7	1180660.43	4484871.42

8	1180670.28	4484913.86
9	1180664.41	4484916.86
10	1180654.23	4484872.93
11	1180615.28	4484882.11
12	1180610.59	4484872.94
13	1180651.98	4484863.19
14	1180613.44	4484696.86
1	1180618.96	4484692.5
1	1182570.34	4483149.88
2	1182622.23	4483373.68
3	1182625.13	4483372.93
4	1182627.63	4483382.61
5	1182624.48	4483383.42
6	1182678.54	4483616.59
7	1182681.47	4483615.83
8	1182683.98	4483625.51
9	1182674.29	4483628.01
10	1182671.79	4483618.33
11	1182672.39	4483618.18
12	1182618.38	4483385
13	1182617.95	4483385.11
14	1182615.44	4483375.43
15	1182616.12	4483375.25
16	1182564.9	4483154.18
1	1182570.34	4483149.88
1	1183657	4482290.84
2	1183673.24	4482360.6
3	1183676.99	4482359.63
4	1183679.5	4482369.31
5	1183675.51	4482370.34
6	1183729.9	4482604.01
7	1183732.4	4482613.69
8	1183730.26	4482614.25
9	1183683.57	4482711.03
10	1183676.82	4482702.93
11	1183721.09	4482609.87
12	1183720.22	4482606.51
13	1183721.61	4482606.15
14	1183649.87	4482296.48
1	1183657	4482290.84
1	1183872.39	4482120.57
2	1183915.17	4482305.11
3	1183916.97	4482304.64
4	1183919.47	4482314.32
5	1183917.43	4482314.85
6	1183971.49	4482548.02
7	1183973.45	4482547.51
8	1183975.95	4482557.19
9	1183973.74	4482557.76
10	1184027.8	4482790.93
11	1184029.8	4482790.41
12	1184032.3	4482800.1
13	1184022.62	4482802.6
14	1184020.12	4482792.92
15	1184021.51	4482792.56
16	1183967.5	4482559.38
17	1183966.27	4482559.7
18	1183963.77	4482550.01
19	1183965.24	4482549.63
20	1183911.22	4482316.45
21	1183909.79	4482316.83
22	1183907.29	4482307.14
23	1183908.97	4482306.71
24	1183866.86	4482124.94
1	1183872.39	4482120.57
1	1183874.04	4482127.71
2	1183871.55	4482127.7
3	1183868.4	4482123.73
4	1183866.86	4482124.94
5	1183876.69	4482167.33
6	1183883.23	4482167.36
1	1183874.04	4482127.71
1	1180849.62	4485687.48
2	1180882.15	4485827.85
3	1180884.56	4485827.23
4	1180887.06	4485836.91
5	1180884.41	4485837.59

6	1180938.49	4486070.86
7	1180945.06	4486069.17
8	1180947.56	4486078.85
9	1180940.75	4486080.61
10	1180994.92	4486314.32
11	1180997.54	4486313.65
12	1181000.04	4486323.33
13	1180990.36	4486325.83
14	1180987.86	4486316.15
15	1180988.52	4486315.98
16	1180878.08	4485839.23
17	1180877.38	4485839.41
18	1180874.88	4485829.73
19	1180875.82	4485829.48
20	1180845.48	4485698.48
1	1180849.62	4485687.48
1	1180695.43	4486127.82
2	1180697.64	4486127.25
3	1180700.14	4486136.93
4	1180697.69	4486137.56
5	1180751.74	4486370.72
6	1180753.72	4486370.21
7	1180756.22	4486379.89
8	1180746.54	4486382.39
9	1180744.04	4486372.71
10	1180745.71	4486372.28
11	1180691.7	4486139.11
12	1180690.46	4486139.43
13	1180687.96	4486129.75
14	1180689.44	4486129.36
15	1180687.18	4486119.6
16	1180691.11	4486109.15
1	1180695.43	4486127.82
1	1180532.35	4486531.49
2	1180564.49	4486670.13
3	1180566.52	4486669.61
4	1180569.02	4486679.29
5	1180566.75	4486679.88
6	1180677.27	4487156.61
7	1180679.5	4487156.03
8	1180680.45	4487159.69
9	1180705.83	4487162.62
10	1180707.08	4487170.54
11	1180677.16	4487166.96
12	1180672.32	4487168.22
13	1180669.82	4487158.53
14	1180671.12	4487158.2
15	1180560.68	4486681.45
16	1180559.34	4486681.79
17	1180556.84	4486672.11
18	1180558.42	4486671.7
19	1180528.39	4486542.03
1	1180532.35	4486531.49
1	1180375.44	4486948.94
2	1180380.26	4486969.57
3	1180383.88	4486968.64
4	1180386.39	4486978.32
5	1180382.54	4486979.31
6	1180437.12	4487212.34
7	1180440.14	4487211.56
8	1180442.65	4487221.24
9	1180439.4	4487222.08
10	1180494.12	4487455.76
11	1180496.55	4487455.13
12	1180499.06	4487464.81
13	1180496.4	4487465.5
14	1180550.97	4487698.53
15	1180552.81	4487698.05
16	1180555.32	4487707.73
17	1180545.63	4487710.24
18	1180543.13	4487700.55
19	1180545.03	4487700.06
20	1180490.48	4487467.03
21	1180489.37	4487467.31
22	1180486.87	4487457.63
23	1180488.2	4487457.29
24	1180433.49	4487223.6

25		1180432.96	4487223.74
26		1180430.46	4487214.06
27		1180431.21	4487213.86
28		1180376.21	4486978.9
29		1180374.2	4486971.14
30		1180371.59	4486959.17
1		1180375.44	4486948.94
1		1180510.55	4484896.49
2		1180550.52	4484887.08
3		1180555.22	4484896.25
4		1180511.06	4484906.65
1		1180510.55	4484896.49
1		1180538.52	4485450.91
2		1180582.54	4485640.8
3		1180588.97	4485639.14
4		1180591.47	4485648.82
5		1180584.79	4485650.55
6		1180635.84	4485870.77
7		1180631.94	4485881.15
8		1180540.26	4485485.37
1		1180538.52	4485450.91
1		1180444.63	4486153.09
2		1180451.9	4486184.42
3		1180458.37	4486182.75
4		1180460.87	4486192.43
5		1180454.16	4486194.17
6		1180477.08	4486293.08
7		1180473.14	4486303.57
8		1180438.35	4486153.39
1		1180444.63	4486153.09
1		1180191.83	4486164.97
2		1180209.55	4486240.62
3		1180214.95	4486239.22
4		1180217.45	4486248.9
5		1180211.83	4486250.36
6		1180266.38	4486483.28
7		1180266.89	4486483.14
8		1180269.39	4486492.83
9		1180268.66	4486493.02
10		1180319.81	4486711.46
11		1180315.98	4486721.65
12		1180262.81	4486494.53
13		1180259.71	4486495.33
14		1180257.21	4486485.65
15		1180260.53	4486484.79
16		1180185.73	4486165.26
1		1180191.83	4486164.97
1		1179937.18	4486176.93
2		1179973.41	4486333.24
3		1179979.85	4486331.58
4		1179982.35	4486341.26
5		1179975.67	4486342.98
6		1180021.4	4486540.26
7		1180027.8	4486538.61
8		1180030.3	4486548.29
9		1180023.66	4486550.01
10		1180077.69	4486783.05
11		1180079.42	4486782.61
12		1180081.92	4486792.29
13		1180079.95	4486792.8
14		1180134.15	4487026.62
15		1180136.05	4487026.13
16		1180138.55	4487035.81
17		1180136.41	4487036.36
18		1180164.26	4487156.51
19		1180157	4487152.45
20		1180130.47	4487037.9
21		1180128.87	4487038.31
22		1180126.37	4487028.63
23		1180128.21	4487028.15
24		1180074.04	4486794.33
25		1180072.24	4486794.79
26		1180069.74	4486785.11
27		1180071.78	4486784.58
28		1179931.09	4486177.22
1		1179937.18	4486176.93
1		1179892.64	4486179.03

2	1179697.41	4486249.73
3	1179733.35	4486404.75
4	1179735.27	4486404.26
5	1179737.78	4486413.94
6	1179735.61	4486414.5
7	1179777.84	4486596.65
8	1179779.79	4486596.14
9	1179782.29	4486605.83
10	1179780.09	4486606.39
11	1179834.15	4486839.55
12	1179835.87	4486839.11
13	1179838.37	4486848.79
14	1179836.4	4486849.3
15	1179838.75	4486859.38
16	1179827.3	4486836.99
17	1179774.23	4486607.91
18	1179772.61	4486608.33
19	1179770.1	4486598.64
20	1179771.97	4486598.16
21	1179729.77	4486416.01
22	1179728.09	4486416.44
23	1179725.59	4486406.76
24	1179727.52	4486406.26
25	1179691.79	4486252.06
26	1179544.09	4486282.94
27	1179539.38	4486273.71
28	1179687.25	4486242.77
29	1179686.01	4486237.95
30	1179695.69	4486235.45
31	1179696.7	4486239.35
32	1179858.9	4486180.61
1	1179892.64	4486179.03
1	1179848.2	4486900.19
2	1179890.61	4487083.12
3	1179892.5	4487082.63
4	1179895	4487092.31
5	1179892.87	4487092.86
6	1179947.07	4487326.68
7	1179949.13	4487326.15
8	1179951.63	4487335.83
9	1179949.33	4487336.42
10	1180000.99	4487559.29
11	1179997.05	4487569.78
12	1179943.35	4487337.97
13	1179941.95	4487338.33
14	1179939.45	4487328.65
15	1179941.09	4487328.22
16	1179886.93	4487094.4
17	1179885.32	4487094.81
18	1179882.82	4487085.13
19	1179884.67	4487084.65
20	1179836.74	4486877.76
1	1179848.2	4486900.19
1	1179533.92	4486285.06
2	1179452.9	4486302.09
3	1179478.87	4486414.12
4	1179480.39	4486413.73
5	1179482.89	4486423.41
6	1179481.13	4486423.87
7	1179534.3	4486653.27
8	1179540.96	4486651.55
9	1179543.46	4486661.23
10	1179536.56	4486663.01
11	1179590.77	4486896.82
12	1179597.37	4486895.12
13	1179599.87	4486904.8
14	1179593.02	4486906.57
15	1179647.08	4487139.73
16	1179653.63	4487138.04
17	1179656.13	4487147.72
18	1179649.34	4487149.48
19	1179703.36	4487382.53
20	1179705.3	4487382.03
21	1179707.8	4487391.71
22	1179705.62	4487392.27
23	1179759.82	4487626.09
24	1179761.93	4487625.55

25	1179764.43	4487635.23
26	1179762.08	4487635.84
27	1179816.31	4487869.76
28	1179822.71	4487868.1
29	1179825.21	4487877.79
30	1179818.57	4487879.5
31	1179826.67	4487914.45
32	1179872.62	4488112.67
33	1179878.97	4488111.03
34	1179881.47	4488120.71
35	1179874.88	4488122.41
36	1179894.37	4488206.5
37	1179888.38	4488208.57
38	1179818.61	4487907.38
39	1179756.07	4487637.39
40	1179754.75	4487637.73
41	1179752.25	4487628.05
42	1179753.81	4487627.65
43	1179699.64	4487393.82
44	1179698.12	4487394.21
45	1179695.62	4487384.53
46	1179697.38	4487384.07
47	1179475.3	4486425.37
48	1179473.21	4486425.91
49	1179470.71	4486416.23
50	1179473.04	4486415.63
51	1179447.08	4486303.59
52	1179444.96	4486304.14
53	1179444.68	4486303.04
54	1179204.59	4486337.05
55	1179235.49	4486470.57
56	1179236.84	4486470.22
57	1179239.34	4486479.91
58	1179237.75	4486480.32
59	1179291.85	4486714.16
60	1179293.34	4486713.78
61	1179295.31	4486721.41
62	1179402.24	4486945.22
63	1179404.09	4486944.74
64	1179406.59	4486954.42
65	1179403.7	4486955.17
66	1179438.69	4487193.4
67	1179439.76	4487193.12
68	1179442.26	4487202.81
69	1179439.61	4487203.49
70	1179461.56	4487444.76
71	1179462.84	4487444.43
72	1179465.34	4487454.11
73	1179462.96	4487454.73
74	1179517.31	4487688.5
75	1179519.33	4487687.98
76	1179521.84	4487697.66
77	1179519.58	4487698.24
78	1179522.13	4487709.2
79	1179572.58	4487926.19
80	1179575.01	4487925.57
81	1179577.51	4487935.25
82	1179574.84	4487935.94
83	1179629.05	4488169.06
84	1179631.36	4488168.47
85	1179633.86	4488178.15
86	1179631.31	4488178.81
87	1179632.96	4488185.89
88	1179626.54	4488184.76
89	1179625.5	4488180.31
90	1179624.18	4488180.65
91	1179621.68	4488170.97
92	1179623.24	4488170.57
93	1179569.03	4487937.44
94	1179567.83	4487937.75
95	1179565.33	4487928.07
96	1179566.77	4487927.7
97	1179515.82	4487708.57
98	1179513.77	4487699.75
99	1179512.15	4487700.16
100	1179509.65	4487690.48
101	1179511.5	4487690

102	1179457.16	4487456.29
103	1179221.25	4487505.63
104	1179220.61	4487506.06
105	1179221.79	4487510.61
106	1179220.05	4487511.06
107	1179259.98	4487683.29
108	1179272.9	4487739.04
109	1179274.83	4487738.54
110	1179277.33	4487748.23
111	1179275.16	4487748.79
112	1179329.36	4487982.6
113	1179331.33	4487982.09
114	1179333.83	4487991.78
115	1179331.62	4487992.35
116	1179334.66	4488005.47
117	1179322.93	4487989.57
118	1179321.65	4487984.6
119	1179323.48	4487984.12
120	1179269.31	4487750.3
121	1179267.65	4487750.73
122	1179265.15	4487741.05
123	1179267.05	4487740.55
124	1179253.64	4487682.67
125	1179214.24	4487512.56
126	1179212.1	4487513.11
127	1179211.8	4487511.95
128	1179050.3	4487620.07
129	1179044.36	4487612.02
130	1179217.32	4487496.23
131	1179455.17	4487446.41
132	1179433.75	4487205.01
133	1179432.58	4487205.31
134	1179430.07	4487195.63
135	1179432.86	4487194.91
136	1179399.09	4486956.36
137	1179396.91	4486956.93
138	1179394.41	4486947.24
139	1179397.68	4486946.4
140	1179288.19	4486725.43
141	1179286.16	4486725.96
142	1179283.66	4486716.28
143	1179231.31	4486481.98
144	1179229.66	4486482.41
145	1179229.16	4486480.48
146	1179030.24	4486526.47
147	1179030.71	4486528.31
148	1179021.03	4486530.81
149	1179018.52	4486521.13
150	1179028.21	4486518.62
151	1179028.6	4486520.13
152	1179227.53	4486474.16
153	1179227.16	4486472.73
154	1179229.13	4486472.22
155	1179196.78	4486333.89
156	1179195.29	4486334.27
157	1179192.79	4486324.59
158	1179202.47	4486322.09
159	1179203.76	4486327.07
160	1179452.14	4486291.95
161	1179529.21	4486275.84
1	1179533.92	4486285.06
1	1179338.08	4488020.22
2	1179385.67	4488225.52
3	1179400.92	4488221.3
4	1179399.72	4488203.26
5	1179439.64	4488200.62
6	1179442.28	4488240.54
7	1179402.36	4488243.17
8	1179401.59	4488231.5
9	1179387.94	4488235.31
10	1179419.3	4488370.58
11	1179413.47	4488372.59
12	1179382.01	4488236.79
13	1179380.63	4488237.15
14	1179378.13	4488227.47
15	1179379.75	4488227.05
16	1179328.98	4488007.88

1	1179338.08	4488020.22
1	1179212.37	4488090.88
2	1179223.5	4488196.09
3	1179238.27	4488195.12
4	1179240.91	4488235.03
5	1179226.46	4488235.99
6	1179232.81	4488392.52
7	1179247.75	4488391.53
8	1179250.23	4488428.97
9	1179241.36	4488432.04
10	1179210.47	4488434.08
11	1179210.01	4488427.06
12	1179178.75	4488439.99
13	1179181.68	4488452.65
14	1179175.86	4488454.66
15	1179082.05	4488049.71
16	1179080.45	4488050.13
17	1179077.94	4488040.45
18	1179079.8	4488039.97
19	1179027.13	4487812.62
20	1179025.05	4487813.16
21	1179022.55	4487803.48
22	1179024.87	4487802.88
23	1178992.21	4487661.87
24	1178792.54	4487866.81
25	1178789.44	4487867.61
26	1178798.6	4487907.16
27	1178800.97	4487907
28	1178801.92	4487921.47
29	1178842.16	4488095.07
30	1178848.89	4488093.33
31	1178851.39	4488103.01
32	1178844.42	4488104.81
33	1178898.6	4488338.51
34	1178900.71	4488337.96
35	1178903.21	4488347.65
36	1178900.86	4488348.25
37	1178944.08	4488534.71
38	1178938.28	4488536.71
39	1178894.97	4488349.77
40	1178893.53	4488350.15
41	1178891.03	4488340.47
42	1178892.72	4488340.03
43	1178801.68	4487947.04
44	1178763.69	4487949.55
45	1178761.05	4487909.64
46	1178792.53	4487907.56
47	1178783.63	4487869.17
48	1178537.95	4487926.16
49	1178537.47	4487924.31
50	1178303.71	4487978.72
51	1178304.08	4487980.16
52	1178301.92	4487980.71
53	1178360.32	4488206.71
54	1178362.06	4488206.26
55	1178362.26	4488207.07
56	1178596.14	4488153.67
57	1178595.79	4488152.3
58	1178605.47	4488149.79
59	1178607.97	4488159.48
60	1178598.29	4488161.98
61	1178597.8	4488160.09
62	1178363.94	4488213.56
63	1178364.56	4488215.95
64	1178362.56	4488216.46
65	1178416.44	4488450.36
66	1178418.47	4488449.83
67	1178418.93	4488451.65
68	1178647.84	4488398.37
69	1178647.47	4488396.96
70	1178657.16	4488394.46
71	1178659.66	4488404.15
72	1178649.98	4488406.65
73	1178649.5	4488404.8
74	1178420.59	4488458.06
75	1178420.97	4488459.52
76	1178418.71	4488460.1

77	1178473.08	4488693.87
78	1178474.88	4488693.41
79	1178475.67	4488696.49
80	1178433.26	4488711.14
81	1178233.48	4488757.64
82	1178233.81	4488758.91
83	1178224.13	4488761.41
84	1178223.74	4488759.91
85	1177985.19	4488815.43
86	1177985.64	4488817.16
87	1177975.96	4488819.66
88	1177975.45	4488817.7
89	1177746.72	4488870.93
90	1177747.13	4488872.49
91	1177737.44	4488874.99
92	1177736.98	4488873.2
93	1177493.7	4488931.41
94	1177258.87	4489017.86
95	1177258.99	4489018.35
96	1177249.31	4489020.85
97	1177246.81	4489011.17
98	1177256.49	4489008.67
99	1177257.15	4489011.23
100	1177487.02	4488925.57
101	1177486.35	4488922.98
102	1177496.04	4488920.48
103	1177496.63	4488922.78
104	1177735.32	4488866.78
105	1177734.94	4488865.31
106	1177744.62	4488862.81
107	1177745.06	4488864.51
108	1177973.79	4488811.27
109	1177973.45	4488809.98
110	1177983.14	4488807.48
111	1177983.53	4488809.01
112	1178222.08	4488753.48
113	1178221.63	4488751.73
114	1178231.31	4488749.22
115	1178231.82	4488751.22
116	1178465.44	4488696.84
117	1178465.19	4488695.91
118	1178466.65	4488695.53
119	1178412.08	4488461.81
120	1178411.28	4488462.02
121	1178410.85	4488460.33
122	1178172.22	4488515.85
123	1178172.56	4488517.14
124	1178162.88	4488519.65
125	1178162.48	4488518.12
126	1177944.83	4488568.76
127	1177945.12	4488569.9
128	1177935.44	4488572.41
129	1177935.08	4488571.03
130	1177684.45	4488629.34
131	1177646.98	4488828.66
132	1177656.65	4488828.02
133	1177659.29	4488867.93
134	1177619.37	4488870.57
135	1177616.73	4488830.65
136	1177636.67	4488829.34
137	1177673.79	4488631.92
138	1177448.45	4488691.74
139	1177449.62	4488709.35
140	1177434.15	4488710.38
141	1177437.54	4488793.3
142	1177452.01	4488792.34
143	1177454.64	4488832.26
144	1177414.73	4488834.9
145	1177412.09	4488794.98
146	1177427.56	4488793.96
147	1177424.17	4488711.03
148	1177409.7	4488711.99
149	1177409.39	4488707.29
150	1177252.12	4488777.49
151	1177252.39	4488781.48
152	1177241.58	4488782.19
153	1177235.02	4488785.12

154	1177227.59	4488922.94
155	1177240.11	4488922.12
156	1177242.75	4488962.03
157	1177242.25	4488962.07
158	1177243.57	4488982.02
159	1177203.65	4488984.65
160	1177201.02	4488944.74
161	1177201.52	4488944.7
162	1177200.2	4488924.75
163	1177217.54	4488923.61
164	1177224.76	4488789.7
165	1177210.09	4488796.25
166	1177210.3	4488797.06
167	1177205.46	4488798.31
168	1177054.6	4488971.27
169	1177055.55	4488985.7
170	1177041.18	4488986.65
171	1177040.13	4488987.86
172	1177042.65	4489049.66
173	1177057.12	4489048.71
174	1177059.76	4489088.62
175	1177019.84	4489091.26
176	1177017.2	4489051.34
177	1177032.67	4489050.32
178	1177029.21	4488987.44
179	1177015.63	4488988.34
180	1177013	4488948.42
181	1177028.46	4488947.4
182	1177022.95	4488812.51
183	1177008.48	4488813.47
184	1177005.85	4488773.55
185	1177021.32	4488772.53
186	1177018.13	4488694.6
187	1177003.66	4488695.56
188	1177003.43	4488692.03
189	1176781.36	4488831.34
190	1176783.03	4488856.71
191	1176767.57	4488857.74
192	1176769.65	4488908.68
193	1176784.11	4488907.73
194	1176786.75	4488947.65
195	1176771.28	4488948.67
196	1176773.61	4489005.61
197	1176788.08	4489004.66
198	1176790.71	4489044.57
199	1176775.25	4489045.59
200	1176778.05	4489114.13
201	1176791.73	4489113.22
202	1176794.36	4489153.14
203	1176779.68	4489154.11
204	1176782.65	4489226.77
205	1176796.75	4489225.84
206	1176797.46	4489236.6
207	1177023.27	4489188.55
208	1177022.07	4489170.25
209	1177061.98	4489167.62
210	1177063.09	4489184.37
211	1177018.33	4489199.82
212	1176798.13	4489246.68
213	1176799.39	4489265.76
214	1176759.47	4489268.39
215	1176757.93	4489245.02
216	1176611.85	4489202.62
217	1176612.27	4489209.01
218	1176572.35	4489211.65
219	1176570.78	4489187.83
220	1176420.37	4489120.93
221	1176420.69	4489125.76
222	1176380.78	4489128.4
223	1176378.97	4489101.07
224	1176273.24	4489045.66
225	1176273.37	4489047.71
226	1176233.46	4489050.34
227	1176231.9	4489026.77
228	1176089.78	4488973.03
229	1175944.26	4488978.98
230	1175858.55	4488931.54

231	1175818.34	4488934.19
232	1175816.42	4488905.27
233	1175748.61	4488856.1
234	1175703.51	4488774.14
235	1175679.74	4488775.71
236	1175677.1	4488735.79
237	1175692.37	4488734.79
238	1175689.31	4488674.86
239	1175674.65	4488675.83
240	1175674.26	4488669.85
241	1175626.77	4488694.03
242	1175628.27	4488716.76
243	1175588.35	4488719.39
244	1175587.46	4488705.87
245	1175524.67	4488714.58
246	1175525.76	4488730.96
247	1175485.84	4488733.59
248	1175484.9	4488719.42
249	1175417.06	4488726.61
250	1175418.16	4488743.36
251	1175378.25	4488746
252	1175377.06	4488727.95
253	1175220.79	4488721.85
254	1175221.62	4488734.38
255	1175181.7	4488737.02
256	1175180.17	4488713.84
257	1175055.2	4488669.14
258	1175055.52	4488673.98
259	1175014.83	4488676.67
260	1175014.66	4488672.53
261	1175029.65	4488671.92
262	1175028.17	4488635.7
263	1175052.88	4488634.06
264	1175054.48	4488658.26
265	1175179.45	4488702.96
266	1175179.07	4488697.1
267	1175218.98	4488694.47
268	1175220.13	4488711.81
269	1175376.39	4488717.92
270	1175375.61	4488706.08
271	1175391.21	4488705.05
272	1175388.82	4488635.27
273	1175374.23	4488636.24
274	1175371.59	4488596.32
275	1175411.51	4488593.68
276	1175414.15	4488633.6
277	1175398.8	4488634.61
278	1175401.2	4488704.39
279	1175415.53	4488703.45
280	1175416.4	4488716.62
281	1175484.24	4488709.43
282	1175483.2	4488693.68
283	1175498.29	4488692.68
284	1175496.16	4488633.72
285	1175481.8	4488634.67
286	1175479.16	4488594.75
287	1175494.72	4488593.72
288	1175492.56	4488533.76
289	1175477.71	4488534.74
290	1175475.07	4488494.83
291	1175487.19	4488494.03
292	1175462.67	4488344.21
293	1175386.25	4488215.73
294	1175316.4	4488171.03
295	1175277.78	4488173.58
296	1175275.14	4488133.67
297	1175315.06	4488131.03
298	1175316.94	4488159.5
299	1175393.64	4488208.58
300	1175472.24	4488340.72
301	1175492.84	4488466.6
302	1175552.96	4488396.77
303	1175548.82	4488393.43
304	1175699.32	4488203.91
305	1175886.38	4488061.64
306	1176219.93	4487836.45
307	1176231.48	4487852.35

308	1175896.53	4488078.54
309	1175715.64	4488219.31
310	1175564.37	4488406
311	1175560.47	4488402.95
312	1175494.9	4488479.22
313	1175497.21	4488493.37
314	1175514.99	4488492.19
315	1175517.63	4488532.11
316	1175502.54	4488533.1
317	1175504.71	4488593.06
318	1175519.07	4488592.12
319	1175521.71	4488632.03
320	1175506.15	4488633.06
321	1175508.27	4488692.02
322	1175523.12	4488691.04
323	1175524.01	4488704.58
324	1175586.8	4488695.87
325	1175585.72	4488679.48
326	1175600.71	4488678.49
327	1175599.47	4488659.49
328	1175583.94	4488660.52
329	1175581.31	4488620.6
330	1175621.22	4488617.97
331	1175623.86	4488657.88
332	1175609.45	4488658.83
333	1175610.69	4488677.83
334	1175625.63	4488676.84
335	1175626.05	4488683.17
336	1175673.54	4488659
337	1175672.01	4488635.91
338	1175687.48	4488634.89
339	1175685.09	4488576.19
340	1175671.06	4488577.12
341	1175668.42	4488537.2
342	1175683.12	4488536.23
343	1175679.66	4488476.09
344	1175665.52	4488477.02
345	1175662.89	4488437.1
346	1175702.8	4488434.47
347	1175705.44	4488474.38
348	1175689.64	4488475.43
349	1175693.1	4488535.57
350	1175708.34	4488534.57
351	1175710.97	4488574.48
352	1175695.07	4488575.53
353	1175697.47	4488634.23
354	1175711.93	4488633.28
355	1175714.57	4488673.19
356	1175699.29	4488674.2
357	1175702.35	4488734.13
358	1175717.02	4488733.16
359	1175719.65	4488773.07
360	1175714.53	4488773.41
361	1175756.3	4488849.31
362	1175818.09	4488894.12
363	1175831.06	4488893.26
364	1175824.28	4488746.44
365	1175810.7	4488747.34
366	1175808.06	4488707.42
367	1175847.97	4488704.78
368	1175850.61	4488744.7
369	1175834.26	4488745.78
370	1175841.04	4488892.6
371	1175855.61	4488891.64
372	1175857.46	4488919.51
373	1175946.65	4488968.87
374	1176091.4	4488962.95
375	1176231.17	4489015.81
376	1176230.82	4489010.43
377	1176246.24	4489009.41
378	1176239.3	4488848.57
379	1176225.24	4488849.5
380	1176222.61	4488809.58
381	1176237.65	4488808.59
382	1176227.91	4488560.76
383	1176213.48	4488561.72
384	1176211.4	4488530.27

385	1176137.31	4488465.5
386	1176033.56	4488424.05
387	1176033.88	4488428.93
388	1175993.96	4488431.56
389	1175991.33	4488391.65
390	1176031.24	4488389.01
391	1176032.83	4488412.98
392	1176142.6	4488456.85
393	1176216.48	4488521.43
394	1176226.34	4488520.78
395	1176222.89	4488432.85
396	1176208.25	4488433.81
397	1176205.61	4488393.9
398	1176245.53	4488391.26
399	1176248.17	4488431.18
400	1176232.87	4488432.19
401	1176236.32	4488520.12
402	1176250.76	4488519.16
403	1176253.4	4488559.08
404	1176237.9	4488560.1
405	1176247.63	4488807.93
406	1176262.52	4488806.94
407	1176265.16	4488846.86
408	1176249.28	4488847.91
409	1176256.22	4489008.75
410	1176270.74	4489007.79
411	1176271.49	4489019.26
412	1176374.65	4488991.43
413	1176373.4	4488972.57
414	1176388.87	4488971.55
415	1176385.44	4488887.62
416	1176370.97	4488888.58
417	1176368.34	4488848.66
418	1176383.81	4488847.64
419	1176381.36	4488787.7
420	1176366.89	4488788.65
421	1176364.25	4488748.74
422	1176379.77	4488747.71
423	1176373.32	4488578.83
424	1176358.35	4488579.81
425	1176355.71	4488539.9
426	1176371.61	4488538.85
427	1176367.69	4488446.94
428	1176352.96	4488447.91
429	1176350.32	4488408
430	1176390.24	4488405.36
431	1176392.87	4488445.28
432	1176377.67	4488446.28
433	1176381.59	4488538.19
434	1176395.63	4488537.26
435	1176398.27	4488577.18
436	1176383.3	4488578.17
437	1176389.75	4488747.05
438	1176404.17	4488746.1
439	1176406.8	4488786.02
440	1176391.34	4488787.04
441	1176393.79	4488846.98
442	1176408.25	4488846.03
443	1176410.89	4488885.94
444	1176395.42	4488886.96
445	1176398.85	4488970.89
446	1176413.32	4488969.93
447	1176413.63	4488974.62
448	1176558.96	4488893.47
449	1176557.34	4488868.96
450	1176572.34	4488867.97
451	1176563.25	4488635.13
452	1176548.82	4488636.09
453	1176546.18	4488596.17
454	1176561.44	4488595.16
455	1176559.7	4488561.13
456	1176413.31	4488648.96
457	1176403.41	4488631.58
458	1176558.55	4488538.5
459	1176557.01	4488508.3
460	1176543.63	4488509.18
461	1176541	4488469.27

462	1176554.97	4488468.34
463	1176553.45	4488438.7
464	1176563.67	4488442.7
465	1176564.95	4488467.68
466	1176580.91	4488466.63
467	1176583.55	4488506.55
468	1176566.99	4488507.64
469	1176568.26	4488532.67
470	1176663.09	4488475.77
471	1176672.99	4488493.15
472	1176569.42	4488555.3
473	1176571.42	4488594.5
474	1176586.1	4488593.53
475	1176588.74	4488633.45
476	1176573.23	4488634.47
477	1176582.32	4488867.31
478	1176597.25	4488866.32
479	1176598.01	4488877.84
480	1176741.73	4488838.39
481	1176740.48	4488819.44
482	1176755.92	4488818.42
483	1176747.26	4488612.6
484	1176733.07	4488613.54
485	1176730.43	4488573.62
486	1176745.65	4488572.62
487	1176742.5	4488490.68
488	1176728.08	4488491.63
489	1176725.45	4488451.72
490	1176740.96	4488450.69
491	1176737.73	4488366.75
492	1176723.02	4488367.73
493	1176720.38	4488327.81
494	1176760.3	4488325.17
495	1176762.93	4488365.09
496	1176747.72	4488366.09
497	1176750.95	4488450.03
498	1176765.36	4488449.08
499	1176768	4488489
500	1176752.48	4488490.02
501	1176755.63	4488571.96
502	1176770.35	4488570.99
503	1176772.98	4488610.9
504	1176757.24	4488611.94
505	1176765.91	4488817.76
506	1176780.4	4488816.8
507	1176780.61	4488820.01
508	1177002.68	4488680.69
509	1177001.03	4488655.64
510	1177016.49	4488654.62
511	1177013.27	4488575.7
512	1176998.8	4488576.65
513	1176996.16	4488536.74
514	1177011.66	4488535.71
515	1177008.75	4488461.77
516	1176994.14	4488462.74
517	1176991.51	4488422.82
518	1177003.44	4488422.03
519	1176999.3	4488403.03
520	1176981.74	4488404.19
521	1176979.11	4488364.28
522	1176997.89	4488363.03
523	1177000.18	4488345.11
524	1176989.36	4488345.83
525	1176986.73	4488305.91
526	1177008.4	4488304.48
527	1177074.28	4488067.99
528	1177066.49	4488068.5
529	1177063.85	4488028.59
530	1177103.77	4488025.95
531	1177106.4	4488065.86
532	1177084.86	4488067.29
533	1177018.98	4488303.78
534	1177026.64	4488303.27
535	1177029.28	4488343.19
536	1177010.35	4488344.44
537	1177008.06	4488362.36
538	1177019.02	4488361.64

539	1177021.66	4488401.55
540	1177009.39	4488402.37
541	1177013.53	4488421.37
542	1177031.42	4488420.19
543	1177034.06	4488460.1
544	1177018.74	4488461.11
545	1177021.65	4488535.05
546	1177036.08	4488534.1
547	1177038.72	4488574.01
548	1177023.25	4488575.04
549	1177026.48	4488653.96
550	1177040.94	4488653.01
551	1177041.69	4488664.29
552	1177203.5	4488626.56
553	1177202.24	4488607.38
554	1177218.09	4488606.33
555	1177216.75	4488543.36
556	1177202.66	4488544.29
557	1177200.03	4488504.38
558	1177215.58	4488503.35
559	1177213.08	4488435.4
560	1177198.25	4488436.38
561	1177195.62	4488396.46
562	1177235.53	4488393.82
563	1177238.17	4488433.74
564	1177223.06	4488434.74
565	1177225.56	4488502.69
566	1177239.94	4488501.74
567	1177242.58	4488541.66
568	1177226.74	4488542.7
569	1177228.08	4488605.67
570	1177242.15	4488604.75
571	1177242.88	4488615.76
572	1177403.21	4488565.8
573	1177401.92	4488546.17
574	1177441.83	4488543.53
575	1177444.47	4488583.45
576	1177429	4488584.47
577	1177432.52	4488670.39
578	1177446.98	4488669.44
579	1177447.99	4488684.77
580	1177674.95	4488624.81
581	1177673.84	4488620.52
582	1177675.98	4488619.97
583	1177634.02	4488445.19
584	1177631.86	4488445.75
585	1177631.25	4488443.4
586	1177621.6	4488439.71
587	1177622.02	4488446.07
588	1177582.1	4488448.71
589	1177579.47	4488408.79
590	1177619.38	4488406.16
591	1177620.87	4488428.72
592	1177635.74	4488434.41
593	1177639.04	4488433.56
594	1177641.54	4488443.25
595	1177638.93	4488443.92
596	1177681.21	4488618.62
597	1177683.52	4488618.02
598	1177684.69	4488622.54
599	1177933.44	4488564.65
600	1177932.94	4488562.72
601	1177942.62	4488560.22
602	1177943.18	4488562.38
603	1178160.83	4488511.72
604	1178160.37	4488509.96
605	1178170.06	4488507.46
606	1178170.57	4488509.46
607	1178409.19	4488453.92
608	1178408.78	4488452.34
609	1178409.83	4488452.07
610	1178356.13	4488218.12
611	1178354.87	4488218.45
612	1178354.19	4488215.79
613	1178114.72	4488270.53
614	1177872.19	4488331.73
615	1177873.48	4488336.7

616	1177863.8	4488339.21
617	1177861.3	4488329.52
618	1177870.98	4488327.02
619	1178109.08	4488265.05
620	1178107.42	4488258.62
621	1178117.11	4488256.12
622	1178118.8	4488262.67
623	1178352.51	4488209.3
624	1178352.37	4488208.77
625	1178353.77	4488208.4
626	1178295.67	4487982.33
627	1178294.4	4487982.66
628	1178293.97	4487980.98
629	1178060.21	4488035.39
630	1178060.53	4488036.65
631	1178050.85	4488039.16
632	1178050.46	4488037.66
633	1177816.7	4488092.06
634	1177816.98	4488093.15
635	1177807.3	4488095.66
636	1177806.96	4488094.33
637	1177630.73	4488135.35
638	1177630.98	4488136.3
639	1177621.3	4488138.8
640	1177618.79	4488129.12
641	1177628.48	4488126.62
642	1177629.07	4488128.93
643	1177805.3	4488087.91
644	1177804.8	4488085.97
645	1177814.48	4488083.47
646	1177815.04	4488085.64
647	1178048.8	4488031.23
648	1178048.35	4488029.47
649	1178058.03	4488026.97
650	1178058.55	4488028.97
651	1178292.31	4487974.56
652	1178291.9	4487972.97
653	1178301.58	4487970.47
654	1178302.05	4487972.29
655	1178535.81	4487917.89
656	1178535.39	4487916.23
657	1178787.33	4487857.82
658	1178972.56	4487667.71
659	1178993.91	4487645.79
660	1179039.36	4487615.36
661	1179045.31	4487623.42
662	1179000.35	4487653.52
663	1178998.59	4487655.32
664	1178999.63	4487659.34
665	1178997.88	4487659.79
666	1179030.7	4487801.37
667	1179032.23	4487800.98
668	1179034.73	4487810.66
669	1179032.96	4487811.12
670	1179085.66	4488038.45
671	1179087.63	4488037.94
672	1179090.13	4488047.63
673	1179087.92	4488048.2
674	1179142.15	4488282.13
675	1179148.72	4488280.43
676	1179151.22	4488290.11
677	1179144.41	4488291.87
678	1179176.46	4488430.11
679	1179209.31	4488416.52
680	1179207.84	4488394.16
681	1179222.82	4488393.17
682	1179216.48	4488236.65
683	1179200.99	4488237.67
684	1179198.36	4488197.75
685	1179213.51	4488196.75
686	1179202.72	4488094.68
1	1179212.37	4488090.88
1	1177422.53	4488671.05
2	1177419.02	4488585.13
3	1177404.56	4488586.09
4	1177403.89	4488576.06
5	1177243.56	4488626.02

6	1177244.79	4488644.66
7	1177229.58	4488645.67
8	1177234.98	4488742.53
9	1177249.75	4488741.56
10	1177251.66	4488770.43
11	1177408.91	4488699.99
12	1177407.07	4488672.07
1	1177422.53	4488671.05
1	1177207.8	4488787.38
2	1177208.42	4488789.79
3	1177222.6	4488783.44
4	1177212.47	4488784.11
5	1177209.83	4488744.2
6	1177225.01	4488743.19
7	1177219.6	4488646.32
8	1177204.87	4488647.3
9	1177204.17	4488636.67
10	1177042.36	4488674.41
11	1177043.58	4488692.92
12	1177028.11	4488693.95
13	1177031.3	4488771.87
14	1177045.76	4488770.92
15	1177048.4	4488810.83
16	1177032.93	4488811.86
17	1177038.45	4488946.74
18	1177052.91	4488945.78
19	1177053.81	4488959.43
20	1177199.17	4488793.94
21	1177198.12	4488789.88
1	1177207.8	4488787.38
1	1176611.14	4489192
2	1176757.23	4489234.4
3	1176756.83	4489228.48
4	1176772.67	4489227.43
5	1176769.7	4489154.77
6	1176754.45	4489155.78
7	1176751.81	4489115.86
8	1176768.06	4489114.79
9	1176765.26	4489046.25
10	1176750.8	4489047.21
11	1176750.29	4489039.5
12	1176740.11	4489043.33
13	1176741.45	4489063.6
14	1176701.53	4489066.24
15	1176698.89	4489026.32
16	1176738.81	4489023.69
17	1176739.42	4489032.9
18	1176749.6	4489029.07
19	1176748.16	4489007.29
20	1176763.63	4489006.27
21	1176761.3	4488949.33
22	1176746.83	4488950.28
23	1176744.2	4488910.37
24	1176759.67	4488909.34
25	1176757.58	4488858.4
26	1176743.12	4488859.35
27	1176742.4	4488848.57
28	1176598.69	4488888.03
29	1176599.89	4488906.24
30	1176584.01	4488907.29
31	1176586.89	4488970.21
32	1176601.46	4488969.25
33	1176604.1	4489009.16
34	1176588.63	4489010.18
35	1176591.04	4489069.13
36	1176605.51	4489068.17
37	1176608.14	4489108.09
38	1176592.67	4489109.11
39	1176595.17	4489170.05
40	1176609.63	4489169.09
1	1176611.14	4489192
1	1176582.69	4489109.77
2	1176568.23	4489110.72
3	1176565.59	4489070.81
4	1176581.06	4489069.79
5	1176578.65	4489010.84
6	1176564.18	4489011.8

7	1176561.54	4488971.88
8	1176576.91	4488970.87
9	1176574.03	4488907.95
10	1176559.97	4488908.88
11	1176559.69	4488904.51
12	1176414.36	4488985.67
13	1176415.95	4489009.85
14	1176400.49	4489010.87
15	1176403.59	4489086.8
16	1176418.06	4489085.84
17	1176419.63	4489109.66
18	1176570.03	4489176.56
19	1176569.72	4489171.73
20	1176585.18	4489170.71
1	1176582.69	4489109.77
1	1176378.2	4489089.38
2	1176378.14	4489088.48
3	1176393.61	4489087.46
4	1176390.5	4489011.53
5	1176376.04	4489012.48
6	1176375.32	4489001.61
7	1176272.17	4489029.44
8	1176272.46	4489033.96
1	1176378.2	4489089.38
1	1178336.67	4488470.81
2	1178332.32	4488478.6
3	1178384.41	4488466.48
4	1178388.75	4488458.68
1	1178336.67	4488470.81
1	1178396.43	4488363.54
2	1178391.53	4488372.34
3	1178404.76	4488429.96
4	1178409.69	4488421.1
1	1178396.43	4488363.54
1	1178492.17	4488177.42
2	1178488.76	4488185.02
3	1178537.09	4488173.96
4	1178540.49	4488166.38
1	1178492.17	4488177.42
1	1178630.6	4487894.16
2	1178623.71	4487906.26
3	1178658.56	4487898.18
4	1178663.23	4487886.6
1	1178630.6	4487894.16
1	1176093.69	4487921.68
2	1176122.32	4487926.06
3	1176170.66	4487893.42
4	1176142.04	4487889.04
1	1176093.69	4487921.68
1	1178026.48	4488543
2	1177981.92	4488553.37
3	1177987.12	4488558.92
4	1178031.68	4488548.55
1	1178026.48	4488543
1	1179634.44	4488192.26
2	1179656.83	4488288.54
3	1179651.13	4488290.51
4	1179628.01	4488191.12
1	1179634.44	4488192.26
1	1180160.75	4490507.46
2	1180176.62	4490615.46
3	1180179.3	4490614.77
4	1180181.8	4490624.45
5	1180172.12	4490626.95
6	1180169.62	4490617.27
7	1180171.59	4490616.76
8	1180154.92	4490505.84
1	1180160.75	4490507.46
1	1189009.7	4482161.76
2	1189007.75	4482162.27
3	1189005.4	4482153.16
4	1188942.32	4482027.3
5	1188940.58	4482027.74
6	1188938.5	4482019.68
7	1188882.93	4481908.8
8	1188888.84	4481907.22
9	1188943.68	4482016.62

10	1188947.76	4482015.56
11	1188950.27	4482025.24
12	1188948.26	4482025.76
13	1189011.06	4482151.08
14	1189014.93	4482150.08
15	1189017.43	4482159.76
16	1189015.65	4482160.22
17	1189055.94	4482240.62
18	1189047.07	4482236.44
1	1189009.7	4482161.76
1	1181920.09	4483659.75
2	1181914.87	4483663.88
3	1181900.04	4483599.86
4	1181901.79	4483599.45
5	1181905.21	4483595.61
1	1181920.09	4483659.75
1	1179003.22	4492137.09
2	1178994.76	4492145.7
3	1178943.41	4491892.55
4	1178955.61	4491902.44
1	1179003.22	4492137.09
1	1177668.53	4493213.49
2	1177652.89	4493266.27
3	1177654.54	4493265.51
4	1177671.29	4493301.84
5	1177637.77	4493317.29
6	1177624.48	4493362.14
7	1177634.84	4493384.6
8	1177643.49	4493390.03
9	1177643.37	4493387.21
10	1177683.34	4493385.58
11	1177684.98	4493425.55
12	1177676.21	4493425.9
13	1177681.36	4493489.75
14	1177688.23	4493486.58
15	1177693.69	4493498.42
16	1177739.1	4493345.19
17	1177730.13	4493349.32
18	1177713.38	4493313
19	1177749.71	4493296.25
20	1177752.08	4493301.39
21	1177773.44	4493229.28
22	1177765.05	4493233.15
23	1177748.3	4493196.82
24	1177784.63	4493180.07
25	1177801.38	4493216.4
26	1177785.45	4493223.75
27	1177758.39	4493315.07
28	1177766.46	4493332.58
29	1177751.1	4493339.66
30	1177700	4493512.11
31	1177704.98	4493522.91
32	1177695.5	4493527.28
33	1177670.81	4493610.63
34	1177674.24	4493618.07
35	1177667.71	4493621.08
36	1177642.23	4493707.08
37	1177645.65	4493714.51
38	1177639.13	4493717.52
39	1177612.48	4493807.46
40	1177616.83	4493816.91
41	1177580.51	4493833.66
42	1177563.76	4493797.33
43	1177600.09	4493780.58
44	1177606.17	4493793.78
45	1177627.13	4493723.05
46	1177609.32	4493731.26
47	1177592.58	4493694.93
48	1177628.9	4493678.18
49	1177635.92	4493693.39
50	1177655.7	4493626.62
51	1177637.91	4493634.82
52	1177621.16	4493598.49
53	1177657.49	4493581.75
54	1177664.5	4493596.94
55	1177683.5	4493532.81
56	1177668.65	4493539.66

57	1177651.9	4493503.33
58	1177670.07	4493494.95
59	1177664.99	4493426.36
60	1177645.01	4493427.18
61	1177644.19	4493407.2
62	1177633.49	4493400.26
63	1177609.97	4493411.1
64	1177595.29	4493460.66
65	1177609.81	4493492.17
66	1177582.17	4493504.91
67	1177566.09	4493559.18
68	1177579.07	4493587.33
69	1177554.38	4493598.72
70	1177537.98	4493654.06
71	1177550.6	4493681.45
72	1177526.58	4493692.53
73	1177516.04	4493728.08
74	1177521.94	4493727.84
75	1177523.57	4493767.81
76	1177504.03	4493768.61
77	1177495.22	4493798.37
78	1177485.37	4493796.63
79	1177493.54	4493769.04
80	1177483.6	4493769.44
81	1177481.97	4493729.47
82	1177505.55	4493728.51
83	1177514.44	4493698.54
84	1177497.53	4493661.87
85	1177529.69	4493647.04
86	1177542.55	4493603.66
87	1177526	4493567.75
88	1177557.49	4493553.23
89	1177571.74	4493505.14
90	1177556.74	4493472.59
91	1177585.29	4493459.42
92	1177600.94	4493406.62
93	1177587.47	4493377.42
94	1177593.79	4493374.51
95	1177561.94	4493353.85
96	1177562.13	4493358.5
97	1177536.66	4493359.54
98	1177509.67	4493450.63
99	1177514.65	4493461.43
100	1177505.17	4493465.8
101	1177480.47	4493549.15
102	1177483.91	4493556.6
103	1177477.37	4493559.61
104	1177452.06	4493645.04
105	1177453.26	4493647.66
106	1177450.97	4493648.72
107	1177418.21	4493759.25
108	1177408.37	4493757.52
109	1177415.39	4493733.8
110	1177391.13	4493744.98
111	1177374.39	4493708.65
112	1177410.71	4493691.91
113	1177421.12	4493714.48
114	1177438.97	4493654.25
115	1177416.94	4493664.41
116	1177400.19	4493628.08
117	1177436.52	4493611.33
118	1177445.75	4493631.36
119	1177465.37	4493565.14
120	1177447.58	4493573.34
121	1177430.83	4493537.01
122	1177467.16	4493520.27
123	1177474.16	4493535.46
124	1177493.17	4493471.33
125	1177478.32	4493478.18
126	1177461.57	4493441.85
127	1177497.9	4493425.1
128	1177503.36	4493436.95
129	1177526.17	4493359.97
130	1177522.16	4493360.14
131	1177520.52	4493320.17
132	1177538.18	4493319.45
133	1177548.76	4493283.71

134	1177539.8	4493287.85
135	1177523.05	4493251.52
136	1177559.38	4493234.77
137	1177561.74	4493239.91
138	1177580.35	4493177.13
139	1177578.28	4493178.08
140	1177561.53	4493141.76
141	1177578.64	4493133.87
142	1177437.09	4492596.72
143	1177407.15	4492483.1
144	1177445.45	4492585.37
145	1177446.86	4492590.73
146	1177470.14	4492679.71
147	1177463.94	4492698.6
148	1177473.91	4492736.44
149	1177483.15	4492729.46
150	1177587.85	4493129.62
151	1177597.86	4493125.01
152	1177614.61	4493161.34
153	1177592.35	4493171.6
154	1177568.05	4493253.59
155	1177576.12	4493271.1
156	1177560.77	4493278.18
157	1177548.67	4493319.02
158	1177560.49	4493318.53
159	1177561.31	4493338.52
160	1177608.16	4493367.89
161	1177613.09	4493365.61
162	1177630.13	4493308.1
163	1177618.21	4493282.26
164	1177640.88	4493271.8
165	1177660.49	4493205.63
166	1177648.14	4493178.84
167	1177684.47	4493162.09
168	1177701.22	4493198.42
1	1177668.53	4493213.49
1	1177400.19	4493628.08
2	1177404.34	4493637.08
3	1177408.76	4493624.13
1	1177400.19	4493628.08
1	1184077.87	4481958.13
2	1184102.23	4482005.05
3	1184104.02	4482004.59
4	1184106.52	4482014.27
5	1184104.49	4482014.8
6	1184158.69	4482248.61
7	1184160.52	4482248.14
8	1184163.02	4482257.82
9	1184160.95	4482258.36
10	1184215.01	4482491.53
11	1184217	4482491.01
12	1184219.81	4482501.92
13	1184453.97	4482436.3
14	1184399.79	4482203.08
15	1184396.89	4482203.83
16	1184394.39	4482194.15
17	1184397.53	4482193.33
18	1184343.22	4481959.55
19	1184340.39	4481960.28
20	1184337.89	4481950.59
21	1184340.95	4481949.8
22	1184308.01	4481808
23	1184305.23	4481808.71
24	1184302.73	4481799.03
25	1184312.41	4481796.53
26	1184314.91	4481806.21
27	1184404.75	4482192.79
28	1184638.26	4482138.81
29	1184637.79	4482137
30	1184647.47	4482134.5
31	1184648	4482136.56
32	1184908.61	4482077.03
33	1185126.02	4482027.36
34	1185125.31	4482024.59
35	1185134.99	4482022.08
36	1185135.77	4482025.13
37	1185368.83	4481969.02

38	1185368.44	4481967.5
39	1185378.12	4481965
40	1185378.56	4481966.68
41	1185612.56	4481913.21
42	1185611.99	4481911
43	1185621.67	4481908.5
44	1185622.31	4481910.98
45	1185856.37	4481857.77
46	1185855.69	4481855.15
47	1185859.56	4481854.15
48	1185820.16	4481693.13
49	1185818.38	4481693.59
50	1185817.56	4481690.42
51	1185569.78	4481683.85
52	1185570.11	4481685.11
53	1185560.42	4481687.61
54	1185559.66	4481684.65
55	1184881.08	4481834.9
56	1184837.44	4481844.72
57	1184827.76	4481847.22
58	1184827.63	4481846.74
59	1184592.96	4481898.7
60	1184593.62	4481901.28
61	1184583.94	4481903.78
62	1184581.44	4481894.1
63	1184591.12	4481891.59
64	1184591.51	4481893.11
65	1184826.2	4481841.18
66	1184825.26	4481837.53
67	1184834.94	4481835.03
68	1184835.97	4481839.02
69	1184880.43	4481829.18
70	1185070.39	4481787.15
71	1185068.81	4481781.04
72	1185078.49	4481778.53
73	1185080.16	4481784.98
74	1185314.31	4481733.18
75	1185312.09	4481724.6
76	1185321.77	4481722.1
77	1185324.08	4481731.01
78	1185558.25	4481679.2
79	1185557.92	4481677.93
80	1185559.59	4481677.5
81	1185471.76	4481537.8
82	1185468.03	4481538.76
83	1185467.49	4481536.67
84	1185287.19	4481572.03
85	1185287.5	4481573.23
86	1185277.81	4481575.74
87	1185276.97	4481572.46
88	1185021.5	4481545.43
89	1185014.54	4481547.23
90	1185014.31	4481546.32
91	1184852.53	4481583.92
92	1184780.53	4481600.65
93	1184780.68	4481601.23
94	1184772.65	4481603.3
95	1184547.38	4481702.12
96	1184547.83	4481703.87
97	1184538.15	4481706.37
98	1184535.64	4481696.69
99	1184545.33	4481694.19
100	1184545.83	4481696.11
101	1184769.39	4481597.53
102	1184768.49	4481594.05
103	1184778.17	4481591.54
104	1184778.84	4481594.11
105	1184851.79	4481577.35
106	1185012.77	4481540.36
107	1185012.04	4481537.55
108	1185021.72	4481535.04
109	1185022.74	4481538.97
110	1185278.6	4481565.2
111	1185284.99	4481563.55
112	1185285.37	4481565.02
113	1185465.84	4481530.28
114	1185465.53	4481529.07

115	1185475.21	4481526.57
116	1185477.75	4481536.37
117	1185564.77	4481676.16
118	1185567.6	4481675.43
119	1185568.34	4481678.26
120	1185816.45	4481686.14
121	1185815.87	4481683.91
122	1185825.56	4481681.41
123	1185828.06	4481691.09
124	1185824.38	4481692.04
125	1185863.66	4481853.09
126	1185865.37	4481852.65
127	1185866.12	4481855.55
128	1186103.11	4481804.25
129	1186102.63	4481802.39
130	1186112.31	4481799.89
131	1186112.89	4481802.13
132	1186347.51	4481751.94
133	1186346.86	4481749.41
134	1186356.54	4481746.91
135	1186359.04	4481756.59
136	1186349.36	4481759.09
137	1186349.01	4481757.76
138	1186114.4	4481807.94
139	1186114.82	4481809.57
140	1186112.21	4481810.24
141	1186162.61	4482039.74
142	1186165.41	4482039.02
143	1186167.91	4482048.7
144	1186158.22	4482051.21
145	1185914.67	4482107.71
146	1185680.81	4482161.7
147	1185671.12	4482164.2
148	1185668.62	4482154.52
149	1185678.3	4482152.02
150	1185679.05	4482154.9
151	1185912.96	4482101.08
152	1185912.17	4482098.02
153	1185921.86	4482095.52
154	1185922.71	4482098.84
155	1186157.01	4482046.52
156	1186155.72	4482041.52
157	1186158.25	4482040.87
158	1186107.57	4481811.44
159	1186105.13	4481812.07
160	1186104.61	4481810.06
161	1185867.63	4481861.37
162	1185867.88	4481862.33
163	1185858.19	4481864.83
164	1185857.87	4481863.58
165	1185623.82	4481916.79
166	1185624.17	4481918.18
167	1185614.49	4481920.68
168	1185614.06	4481919.03
169	1185380.07	4481972.54
170	1185380.62	4481974.68
171	1185370.94	4481977.18
172	1185370.35	4481974.88
173	1185137.28	4482030.94
174	1185137.49	4482031.77
175	1185127.81	4482034.27
176	1185127.52	4482033.17
177	1184909.29	4482083.02
178	1184649.5	4482142.37
179	1184649.97	4482144.18
180	1184640.29	4482146.68
181	1184639.76	4482144.62
182	1184406.11	4482198.63
183	1184461.02	4482434.48
184	1184463.66	4482433.79
185	1184466.16	4482443.48
186	1184219.82	4482512.3
187	1184271.32	4482734.44
188	1184273.35	4482733.91
189	1184275.85	4482743.6
190	1184266.17	4482746.1
191	1184263.67	4482736.42

192	1184265.14	4482736.04
193	1184211.11	4482502.86
194	1184209.82	4482503.2
195	1184207.32	4482493.51
196	1184208.85	4482493.12
197	1184154.83	4482259.94
198	1184153.34	4482260.33
199	1184150.84	4482250.64
200	1184152.57	4482250.2
201	1184098.39	4482016.37
202	1184096.84	4482016.78
203	1184094.34	4482007.09
204	1184096.13	4482006.63
205	1184072.86	4481962.09
1	1184077.87	4481958.13
1	1184133.68	4482168.65
2	1184140.16	4482168.68
3	1184130.97	4482129.04
4	1184124.49	4482129.01
1	1184133.68	4482168.65
1	1184374.7	4482095.04
2	1184380.68	4482089.23
3	1184370.21	4482044.19
4	1184364.24	4482050
1	1184374.7	4482095.04
1	1184829.57	4481589.25
2	1184826.6	4481583.14
3	1184786.99	4481592.24
4	1184790.01	4481598.44
1	1184829.57	4481589.25
1	1185466.66	4481705.24
2	1185465.8	4481704.54
3	1185452.67	4481702.56
4	1185344.92	4481726.4
5	1185360.5	4481728.74
1	1185466.66	4481705.24
1	1180467.23	4484037.94
2	1180543.83	4484368.4
3	1180544.77	4484368.16
4	1180547.27	4484377.84
5	1180546.09	4484378.15
6	1180618.14	4484688.98
7	1180612.63	4484693.33
8	1180596.36	4484623.12
9	1180586.93	4484625.55
10	1180584.43	4484615.87
11	1180594.1	4484613.37
12	1180539.98	4484379.73
13	1180537.59	4484380.34
14	1180535.09	4484370.66
15	1180537.72	4484369.98
16	1180469.01	4484073.36
1	1180467.23	4484037.94
1	1176090.57	4494255.68
2	1176122.75	4494231.93
3	1176127.62	4494238.52
4	1176136.39	4494177.89
5	1176131.14	4494181.77
6	1176107.38	4494149.58
7	1176139.57	4494125.83
8	1176163.32	4494158.01
9	1176147.53	4494169.67
10	1176136.18	4494250.11
11	1176145.38	4494262.58
12	1176100.93	4494269.71
1	1176090.57	4494255.68
1	1179027.21	4492255.35
2	1179171.12	4492964.76
3	1179189.31	4492963.56
4	1179191.95	4493003.48
5	1179185.67	4493003.89
6	1179198.61	4493033.34
7	1179213.4	4493032.74
8	1179250.15	4492998.61
9	1179249.57	4492984.42
10	1179289.54	4492982.78
11	1179291.17	4493022.75

12	1179286.78	4493022.93
13	1179311.69	4493055.72
14	1179327.87	4493054.65
15	1179330.51	4493094.56
16	1179290.6	4493097.2
17	1179287.96	4493057.29
18	1179301.88	4493056.37
19	1179276.98	4493023.33
20	1179251.2	4493024.39
21	1179250.72	4493012.64
22	1179222.88	4493039.02
23	1179224.24	4493072.33
24	1179184.27	4493073.97
25	1179182.64	4493034
26	1179187.39	4493033.8
27	1179174.73	4493004.61
28	1179152.03	4493006.11
29	1179149.39	4492966.2
30	1179161.05	4492965.43
31	1179018.75	4492263.96
1	1179027.21	4492255.35
1	1179106.73	4492697.64
2	1179123.5	4492780.29
3	1179137.03	4492796.72
4	1179120.26	4492714.06
1	1179106.73	4492697.64
1	1180018.61	4483209.03
2	1180020.29	4483208.59
3	1180022.79	4483218.27
4	1180020.87	4483218.77
5	1180042.13	4483309.62
6	1180035.02	4483309.98
7	1180014.26	4483220.48
8	1180013.11	4483220.78
9	1180010.61	4483211.09
10	1180012.01	4483210.73
11	1179963.1	4483001.03
12	1179970.78	4483003.21
1	1180018.61	4483209.03
1	1180198.7	4482915.62
2	1180197.53	4482911.08
3	1180199.63	4482910.53
4	1180145.47	4482676.71
5	1180143.66	4482677.18
6	1180141.16	4482667.49
7	1180143.21	4482666.96
8	1180093.03	4482450.37
9	1180091.03	4482450.89
10	1180088.53	4482441.21
11	1180098.21	4482438.71
12	1180100.71	4482448.39
13	1180098.85	4482448.87
14	1180149.05	4482665.45
15	1180150.84	4482664.99
16	1180153.35	4482674.67
17	1180151.31	4482675.2
18	1180205.51	4482909.01
19	1180207.21	4482908.57
20	1180208.36	4482913.03
21	1180440.99	4482844.23
22	1180389.09	4482620.19
23	1180387.08	4482620.71
24	1180384.58	4482611.03
25	1180394.26	4482608.52
26	1180396.76	4482618.21
27	1180394.9	4482618.69
28	1180446.78	4482842.52
29	1180449.23	4482841.79
30	1180447.98	4482836.96
31	1180457.66	4482834.45
32	1180459.1	4482840.03
33	1180644.13	4482807.22
34	1180646.63	4482816.9
35	1180746.98	4483035.05
36	1181041.8	4483231.11
37	1181041.18	4483228.68
38	1181050.86	4483226.18

39	1181053.36	4483235.86
40	1181051.61	4483236.32
41	1181051.88	4483237.43
42	1181342.59	4483410.72
43	1181602.02	4483409.03
44	1181890.82	4483340.89
45	1181889.59	4483336.15
46	1181899.28	4483333.65
47	1181900.23	4483337.35
48	1182073.1	4483250.82
49	1182071.58	4483244.94
50	1182077.24	4483243.47
51	1182024.26	4483010.75
52	1182018.98	4483012.11
53	1182016.48	4483002.43
54	1182022.04	4483000.99
55	1181913.29	4482523.22
56	1181909.75	4482524.14
57	1181907.25	4482514.45
58	1181911.85	4482513.27
59	1181895.99	4482270.57
60	1181892.32	4482271.52
61	1181889.82	4482261.84
62	1181894.66	4482260.59
63	1181829.31	4482029.42
64	1181826.71	4482030.09
65	1181824.2	4482020.4
66	1181826.72	4482019.75
67	1181765.65	4481791.84
68	1181763.43	4481792.41
69	1181760.93	4481782.73
70	1181763.06	4481782.18
71	1181703.51	4481464.55
72	1181701.99	4481464.95
73	1181699.49	4481455.26
74	1181701.66	4481454.7
75	1181623.85	4481307.14
76	1181622.39	4481307.51
77	1181619.89	4481297.83
78	1181629.57	4481295.33
79	1181631.57	4481303.07
80	1181707.21	4481453.27
81	1181709.17	4481452.76
82	1181711.67	4481462.44
83	1181709.05	4481463.12
84	1181768.46	4481780.78
85	1181770.62	4481780.23
86	1181771.87	4481785.07
87	1181977.98	4481734.57
88	1181976.74	4481729.73
89	1181979.56	4481729
90	1181925.4	4481495.19
91	1181923.27	4481495.74
92	1181920.77	4481486.06
93	1181922.56	4481485.59
94	1181886.29	4481329.76
95	1181884.32	4481330.27
96	1181881.82	4481320.59
97	1181891.51	4481318.08
98	1181894.01	4481327.77
99	1181891.99	4481328.29
100	1181927.66	4481484.28
101	1181930.45	4481483.55
102	1181932.96	4481493.24
103	1181931.21	4481493.69
104	1181985.41	4481727.49
105	1181986.42	4481727.23
106	1181987.63	4481731.93
107	1182220.67	4481668.21
108	1182167.28	4481437.71
109	1182165.15	4481438.26
110	1182162.65	4481428.58
111	1182172.33	4481426.08
112	1182174.83	4481435.76
113	1182173.09	4481436.21
114	1182226.46	4481666.44
115	1182469.5	4481620.21

116	1182468.34	4481615.69
117	1182470.92	4481615.02
118	1182422.52	4481427.69
119	1182420.37	4481428.25
120	1182417.87	4481418.56
121	1182427.55	4481416.06
122	1182430.05	4481425.74
123	1182428.51	4481426.14
124	1182476.92	4481613.47
125	1182478.02	4481613.19
126	1182478.42	4481614.76
127	1182707.6	4481560.43
128	1182707.37	4481559.55
129	1182709.62	4481558.97
130	1182677.77	4481420.77
131	1182675.43	4481421.37
132	1182672.93	4481411.69
133	1182682.61	4481409.19
134	1182685.11	4481418.87
135	1182683.54	4481419.28
136	1182715.96	4481557.33
137	1182717.05	4481557.05
138	1182717.36	4481558.23
139	1182951.37	4481505.39
140	1182950.94	4481503.73
141	1182955.78	4481502.48
142	1182930.63	4481292.77
143	1182927.59	4481293.56
144	1182925.09	4481283.88
145	1182930.3	4481282.53
146	1182963.26	4480996.42
147	1182961.92	4480996.77
148	1182959.42	4480987.09
149	1182962.91	4480986.18
150	1182908.72	4480752.36
151	1182905.42	4480753.22
152	1182902.92	4480743.54
153	1182904.02	4480743.25
154	1182769.31	4480529.71
155	1182766.63	4480530.4
156	1182764.13	4480520.72
157	1182773.81	4480518.21
158	1182970.03	4480477.93
159	1182968.91	4480473.62
160	1182971.58	4480472.93
161	1182917.06	4480237.13
162	1182914.2	4480237.87
163	1182911.69	4480228.18
164	1182921.38	4480225.68
165	1182923.88	4480235.37
166	1182979.58	4480474.83
167	1183172.35	4480244.99
168	1183171.38	4480241.25
169	1183181.06	4480238.75
170	1183181.55	4480240.61
171	1183406.71	4480107.92
172	1183644.27	4480065.32
173	1183643.22	4480061.22
174	1183645.35	4480060.67
175	1183590.48	4479824.27
176	1183588.35	4479824.82
177	1183585.85	4479815.14
178	1183595.53	4479812.64
179	1183598.03	4479822.32
180	1183596.29	4479822.77
181	1183651.1	4480059.18
182	1183652.9	4480058.72
183	1183654.15	4480063.55
184	1183887.36	4479996.56
185	1183834.09	4479767.75
186	1183831.9	4479768.32
187	1183829.4	4479758.64
188	1183839.08	4479756.14
189	1183841.58	4479765.82
190	1183839.84	4479766.27
191	1183894.26	4480000.03
192	1183895.47	4479999.71

193	1183895.88	4480001.29
194	1184065.13	4480046.05
195	1184070.97	4480044.55
196	1184071.82	4480047.82
197	1184194.14	4480187.12
198	1184195.33	4480186.82
199	1184188.13	4480197.65
200	1184185.95	4480189.24
201	1184187.65	4480188.8
202	1184069.27	4480055.31
203	1184063.79	4480056.73
204	1184062.98	4480053.59
205	1183897.69	4480008.31
206	1183897.97	4480009.4
207	1183896.53	4480009.77
208	1183951.55	4480246.13
209	1183952.95	4480245.77
210	1183955.45	4480255.45
211	1183953.82	4480255.87
212	1184008.11	4480489.08
213	1184012.97	4480487.82
214	1184015.48	4480497.5
215	1184010.64	4480498.75
216	1184043.08	4480747.77
217	1184044.15	4480747.49
218	1184046.65	4480757.17
219	1184044.38	4480757.76
220	1184029.27	4480998.08
221	1184031.09	4481005.14
222	1184021.41	4481007.65
223	1184018.91	4480997.96
224	1184022.12	4480997.13
225	1184038.19	4480759.36
226	1184036.97	4480759.68
227	1184034.46	4480749.99
228	1184036.9	4480749.36
229	1184004.63	4480500.3
230	1183948.08	4480257.36
231	1183945.77	4480257.96
232	1183943.26	4480248.27
233	1183945.81	4480247.62
234	1183890.78	4480011.25
235	1183888.29	4480011.9
236	1183887.04	4480007.06
237	1183654.51	4480073.86
238	1183707.57	4480302.75
239	1183709.53	4480302.24
240	1183712.03	4480311.92
241	1183709.83	4480312.49
242	1183763.88	4480545.66
243	1183765.88	4480545.14
244	1183768.38	4480554.82
245	1183766.14	4480555.4
246	1183820.35	4480789.22
247	1183822.38	4480788.69
248	1183824.88	4480798.37
249	1183822.61	4480798.96
250	1183876.36	4481030.82
251	1183878.02	4481030.39
252	1183880.53	4481040.07
253	1183878.62	4481040.56
254	1183894.06	4481283.24
255	1183896.59	4481293
256	1183894.71	4481293.49
257	1183884.96	4481542.09
258	1183887.47	4481551.78
259	1183985.59	4481775.41
260	1183988.09	4481785.09
261	1184076.35	4481955.17
262	1184071.33	4481959.14
263	1183981.31	4481786.84
264	1183978.41	4481787.59
265	1183975.91	4481777.91
266	1183978.8	4481777.16
267	1183881.1	4481553.42
268	1183877.78	4481554.28
269	1183875.28	4481544.6

270	1183878.59	4481543.74
271	1183888.54	4481295.08
272	1183886.91	4481295.5
273	1183884.41	4481285.82
274	1183888.27	4481284.82
275	1183873.15	4481041.98
276	1183870.84	4481042.57
277	1183868.34	4481032.89
278	1183870.88	4481032.24
279	1183817.06	4480800.39
280	1183815.2	4480800.88
281	1183812.69	4480791.19
282	1183814.8	4480790.65
283	1183760.53	4480556.85
284	1183758.7	4480557.33
285	1183756.2	4480547.64
286	1183758.27	4480547.11
287	1183704.15	4480313.96
288	1183702.35	4480314.42
289	1183699.85	4480304.74
290	1183701.89	4480304.21
291	1183648.61	4480074.7
292	1183410.24	4480117.45
293	1183409.78	4480117.72
294	1183410.98	4480122.37
295	1183409.24	4480122.82
296	1183463.9	4480358.59
297	1183465.7	4480358.12
298	1183468.2	4480367.8
299	1183466.15	4480368.33
300	1183520.38	4480602.24
301	1183526.14	4480600.76
302	1183528.64	4480610.44
303	1183522.64	4480611.99
304	1183576.68	4480845.06
305	1183578.68	4480844.54
306	1183581.18	4480854.22
307	1183578.94	4480854.8
308	1183633.14	4481088.61
309	1183634.77	4481088.19
310	1183637.28	4481097.87
311	1183635.4	4481098.35
312	1183689.63	4481332.27
313	1183695.22	4481330.82
314	1183697.72	4481340.5
315	1183691.89	4481342.01
316	1183745.77	4481574.43
317	1183747.47	4481573.99
318	1183749.97	4481583.67
319	1183748.03	4481584.17
320	1183802.39	4481818.64
321	1183804.12	4481818.19
322	1183806.62	4481827.87
323	1183804.65	4481828.38
324	1183858.7	4482061.55
325	1183860.47	4482061.09
326	1183862.97	4482070.77
327	1183860.96	4482071.29
328	1183871.57	4482117.05
329	1183866.05	4482121.42
330	1183854.8	4482072.88
331	1183853.29	4482073.27
332	1183850.79	4482063.59
333	1183852.54	4482063.14
334	1183798.53	4481829.96
335	1183796.94	4481830.37
336	1183794.44	4481820.69
337	1183796.27	4481820.22
338	1183741.96	4481585.74
339	1183740.29	4481586.17
340	1183737.79	4481576.49
341	1183739.7	4481576
342	1183629.41	4481099.9
343	1183627.59	4481100.37
344	1183625.09	4481090.69
345	1183627.16	4481090.15
346	1183572.99	4480856.34

347	1183571.5	4480856.73
348	1183568.99	4480847.04
349	1183570.74	4480846.59
350	1183460.3	4480369.84
351	1183458.51	4480370.3
352	1183456.01	4480360.62
353	1183458.04	4480360.1
354	1183403.43	4480124.32
355	1183401.3	4480124.87
356	1183400.82	4480123
357	1183182.36	4480251.74
358	1183220.72	4480416.52
359	1183222.61	4480416.03
360	1183225.11	4480425.71
361	1183222.99	4480426.26
362	1183277.06	4480658.57
363	1183278.51	4480658.2
364	1183281.01	4480667.88
365	1183279.33	4480668.32
366	1183333.74	4480902.08
367	1183335.01	4480901.75
368	1183337.51	4480911.43
369	1183336.01	4480911.82
370	1183446.8	4481387.79
371	1183447.57	4481387.59
372	1183450.07	4481397.27
373	1183449.07	4481397.53
374	1183503.48	4481631.29
375	1183504.2	4481631.11
376	1183506.71	4481640.79
377	1183505.75	4481641.04
378	1183560.16	4481874.8
379	1183560.84	4481874.63
380	1183563.34	4481884.31
381	1183562.43	4481884.54
382	1183616.92	4482117.59
383	1183619.42	4482127.27
384	1183656.18	4482287.32
385	1183649.06	4482292.95
386	1183611.17	4482129.4
387	1183609.74	4482129.77
388	1183607.24	4482120.09
389	1183608.91	4482119.66
390	1183554.9	4481886.49
391	1183553.66	4481886.81
392	1183551.15	4481877.13
393	1183552.64	4481876.74
394	1183498.47	4481642.92
395	1183497.02	4481643.29
396	1183494.52	4481633.61
397	1183496.21	4481633.17
398	1183442.05	4481399.34
399	1183440.39	4481399.77
400	1183437.89	4481390.09
401	1183439.79	4481389.6
402	1183329.5	4480913.5
403	1183327.83	4480913.94
404	1183325.33	4480904.25
405	1183327.24	4480903.76
406	1183273.07	4480669.93
407	1183271.33	4480670.39
408	1183268.83	4480660.7
409	1183270.82	4480660.19
410	1183216.98	4480427.81
411	1183215.43	4480428.21
412	1183212.93	4480418.53
413	1183214.73	4480418.06
414	1183176.96	4480255.04
415	1182982.4	4480487.02
416	1183035.63	4480717.63
417	1183036.88	4480722.47
418	1183092.12	4480961.18
419	1183093.38	4480966.02
420	1183148.92	4481206.02
421	1183150.18	4481210.87
422	1183140.49	4481213.37
423	1183137.99	4481203.69

424	1183140.61	4481203.01
425	1183085.93	4480967.94
426	1183083.69	4480968.52
427	1183081.19	4480958.84
428	1183083.69	4480958.19
429	1183029.9	4480724.27
430	1183027.19	4480724.97
431	1183024.69	4480715.29
432	1183027.64	4480714.52
433	1182974.88	4480487.21
434	1182777.88	4480527.59
435	1182911.08	4480741.43
436	1182912.6	4480741.03
437	1182915.1	4480750.72
438	1182971.6	4480994.27
439	1182969.73	4480994.75
440	1182936.02	4481286.22
441	1182937.27	4481291.06
442	1182936.61	4481291.23
443	1182961.87	4481506.07
444	1182963.12	4481510.92
445	1182953.44	4481513.42
446	1182953.13	4481512.2
447	1182719.18	4481565.3
448	1182719.56	4481566.73
449	1182718.25	4481567.07
450	1182772.05	4481800.99
451	1182773.55	4481800.6
452	1182776.05	4481810.28
453	1182774.29	4481810.74
454	1182840.09	4482057.35
455	1182833.68	4482058.77
456	1182768.08	4481812.35
457	1182766.37	4481812.79
458	1182763.87	4481803.1
459	1182765.83	4481802.6
460	1182711.86	4481568.72
461	1182709.87	4481569.24
462	1182709.43	4481567.51
463	1182479.91	4481620.52
464	1182480.52	4481622.87
465	1182479.42	4481623.15
466	1182528.16	4481857.58
467	1182530	4481857.1
468	1182532.5	4481866.78
469	1182530.2	4481867.38
470	1182580.38	4482074.01
471	1182581.89	4482073.62
472	1182584.39	4482083.3
473	1182574.71	4482085.8
474	1182572.2	4482076.12
475	1182573.8	4482075.71
476	1182524.01	4481868.98
477	1182522.82	4481869.29
478	1182520.32	4481859.6
479	1182521.98	4481859.17
480	1182474.41	4481629.45
481	1182235.94	4481674.82
482	1182237.1	4481679.34
483	1182229.88	4481681.2
484	1182283.93	4481914.37
485	1182290.86	4481912.58
486	1182293.36	4481922.26
487	1182286.19	4481924.11
488	1182340.37	4482157.82
489	1182342.95	4482157.15
490	1182345.45	4482166.83
491	1182342.63	4482167.56
492	1182396.68	4482400.73
493	1182399.17	4482400.08
494	1182401.67	4482409.77
495	1182398.94	4482410.47
496	1182453.14	4482644.29
497	1182455.66	4482643.63
498	1182458.17	4482653.32
499	1182455.4	4482654.03
500	1182509.45	4482887.2

501	1182512.15	4482886.51
502	1182514.65	4482896.19
503	1182511.71	4482896.95
504	1182565.79	4483130.21
505	1182572.46	4483128.49
506	1182574.96	4483138.17
507	1182568.05	4483139.96
508	1182569.53	4483146.35
509	1182564.09	4483150.65
510	1182505.68	4482898.51
511	1182504.97	4482898.69
512	1182502.46	4482889.01
513	1182503.42	4482888.76
514	1182449.4	4482655.58
515	1182448.48	4482655.82
516	1182445.98	4482646.14
517	1182447.14	4482645.84
518	1182392.98	4482412.01
519	1182391.98	4482412.27
520	1182389.48	4482402.59
521	1182390.72	4482402.27
522	1182336.71	4482169.09
523	1182335.77	4482169.34
524	1182333.27	4482159.65
525	1182334.45	4482159.35
526	1182222.93	4481677.96
527	1181988.77	4481741.99
528	1182041.72	4481970.4
529	1182042.9	4481970.1
530	1182045.4	4481979.78
531	1182043.98	4481980.15
532	1182098.18	4482213.96
533	1182099.4	4482213.65
534	1182101.9	4482223.33
535	1182100.44	4482223.71
536	1182154.49	4482456.87
537	1182155.61	4482456.58
538	1182158.12	4482466.27
539	1182156.75	4482466.62
540	1182210.98	4482700.54
541	1182216.52	4482699.11
542	1182219.03	4482708.79
543	1182213.24	4482710.29
544	1182267.29	4482943.45
545	1182272.78	4482942.03
546	1182275.29	4482951.71
547	1182269.55	4482953.2
548	1182323.73	4483186.91
549	1182325.09	4483186.55
550	1182327.6	4483196.24
551	1182325.99	4483196.65
552	1182353.85	4483316.85
553	1182348.4	4483321.16
554	1182319.92	4483198.22
555	1182317.91	4483198.74
556	1182315.41	4483189.06
557	1182317.66	4483188.48
558	1182150.79	4482468.16
559	1182148.43	4482468.77
560	1182145.93	4482459.08
561	1182148.54	4482458.41
562	1182094.52	4482225.24
563	1182092.22	4482225.83
564	1182089.72	4482216.15
565	1182092.26	4482215.49
566	1182038.1	4481981.67
567	1182035.72	4481982.28
568	1182033.22	4481972.6
569	1182035.84	4481971.92
570	1181982.96	4481743.65
571	1181772.36	4481795.24
572	1181832.51	4482018.26
573	1181833.89	4482017.9
574	1181836.39	4482027.58
575	1181835.18	4482027.9
576	1181899.5	4482259.34
577	1181902	4482269.02

578	1181900.86	4482269.32
579	1181917.91	4482515.74
580	1181919.44	4482521.63
581	1181972.41	4482755.54
582	1181978.68	4482753.93
583	1181981.18	4482763.61
584	1181974.64	4482765.3
585	1182139.1	4483486.62
586	1182129.78	4483493.99
587	1182128.34	4483488.43
588	1182132.74	4483487.29
589	1182080.6	4483258.25
590	1181900.15	4483348.57
591	1181892.85	4483542.84
592	1181894.47	4483542.42
593	1181895.61	4483546.86
594	1181889.13	4483554.13
595	1181887.29	4483554.61
596	1181884.79	4483544.93
597	1181887.26	4483544.29
598	1181894.52	4483350.29
599	1181608.74	4483417.72
600	1181609.96	4483422.46
601	1181608.23	4483422.91
602	1181649.44	4483600.68
603	1181650.96	4483600.28
604	1181653.46	4483609.96
605	1181651.69	4483610.42
606	1181702.93	4483831.42
607	1181697.67	4483835.58
608	1181645.86	4483611.93
609	1181643.78	4483612.47
610	1181641.28	4483602.78
611	1181643.6	4483602.18
612	1181602.42	4483424.41
613	1181600.28	4483424.96
614	1181598.75	4483419.05
615	1181352.83	4483420.66
616	1181353.41	4483422.91
617	1181351.67	4483423.36
618	1181466.15	4483897.81
619	1181468.04	4483897.32
620	1181470.55	4483907
621	1181460.86	4483909.5
622	1181458.36	4483899.82
623	1181460.54	4483899.26
624	1181404.28	4483666.55
625	1181400.19	4483667.61
626	1181397.69	4483657.92
627	1181401.93	4483656.83
628	1181345.86	4483424.86
629	1181343.73	4483425.41
630	1181342.52	4483420.72
631	1181339.86	4483420.74
632	1181055.12	4483251
633	1181107.36	4483469.73
634	1181109.86	4483479.41
635	1181223.05	4483954.88
636	1181224.78	4483954.44
637	1181227.28	4483964.12
638	1181225.37	4483964.61
639	1181277.8	4484167.5
640	1181272.8	4484171.45
641	1181220.2	4483965.95
642	1181217.6	4483966.62
643	1181215.09	4483956.94
644	1181217.87	4483956.22
645	1181161.94	4483722.73
646	1181156.64	4483724.1
647	1181154.14	4483714.42
648	1181159.61	4483713.01
649	1181104.03	4483480.92
650	1181100.18	4483481.91
651	1181097.68	4483472.23
652	1181101.7	4483471.19
653	1181048.08	4483247.3
654	1180754.04	4483051.75

655	1180810.66	4483281.26
656	1180812.28	4483280.84
657	1180814.78	4483290.52
658	1180812.91	4483291.01
659	1180923.43	4483767.73
660	1180924.95	4483767.33
661	1180927.45	4483777.02
662	1180925.69	4483777.47
663	1180970.8	4483960.86
664	1180963.29	4483956.07
665	1180919.8	4483778.99
666	1180917.77	4483779.52
667	1180915.27	4483769.84
668	1180917.54	4483769.25
669	1180863.5	4483535.96
670	1180856.74	4483537.7
671	1180854.24	4483528.02
672	1180861.24	4483526.21
673	1180807.1	4483292.51
674	1180805.1	4483293.03
675	1180802.6	4483283.34
676	1180804.85	4483282.76
677	1180745.62	4483050.8
678	1180743.63	4483051.31
679	1180740.78	4483040.28
680	1180639	4482818.87
681	1180636.95	4482819.4
682	1180636.77	4482818.7
683	1180451.64	4482851.51
684	1180449.05	4482852.28
685	1180505.41	4483095.42
686	1180507.11	4483094.98
687	1180509.61	4483104.66
688	1180507.67	4483105.16
689	1180561.9	4483339.11
690	1180568.86	4483337.31
691	1180571.36	4483346.99
692	1180564.16	4483348.85
693	1180618.21	4483582.02
694	1180625.12	4483580.23
695	1180627.62	4483589.91
696	1180620.47	4483591.76
697	1180670.38	4483807.04
698	1180664.33	4483808.37
699	1180501.78	4483106.68
700	1180499.93	4483107.16
701	1180497.43	4483097.48
702	1180499.53	4483096.94
703	1180443.25	4482853.99
704	1180208.83	4482923.32
705	1180261.98	4483152.57
706	1180263.71	4483152.12
707	1180266.21	4483161.81
708	1180264.23	4483162.32
709	1180295.39	4483296.72
710	1180289.17	4483297.04
711	1180258.31	4483163.85
712	1180256.53	4483164.31
713	1180254.03	4483154.63
714	1180256.06	4483154.1
715	1180201.9	4482920.33
716	1179993.85	4482968.59
717	1179982.84	4482965.47
1	1180198.7	4482915.62
1	1180249.82	4483127.13
2	1180256.81	4483130.3
3	1180245.56	4483081.75
4	1180238.57	4483078.59
1	1180249.82	4483127.13
1	1180536.54	4483256.73
2	1180543.53	4483259.89
3	1180532.28	4483211.35
4	1180525.3	4483208.2
1	1180536.54	4483256.73
1	1180829.49	4483389.13
2	1180836.38	4483392.25
3	1180825.12	4483343.7

4	1180818.24	4483340.59
1	1180829.49	4483389.13
1	1181115.91	4483530.51
2	1181122.47	4483532.39
3	1181111.94	4483488.19
4	1181105.32	4483486.29
1	1181115.91	4483530.51
1	1181390.42	4483609.18
2	1181396.95	4483611.06
3	1181386.28	4483566.81
4	1181379.72	4483564.93
1	1181390.42	4483609.18
1	1181656.15	4483656.34
2	1181662.02	4483654.98
3	1181653.07	4483616.41
4	1181647.22	4483617.76
1	1181656.15	4483656.34
1	1181891.1	4481766.15
2	1181887.55	4481756.73
3	1181848.81	4481766.23
4	1181852.35	4481775.64
1	1181891.1	4481766.15
1	1181941.14	4481563.12
2	1181946.48	4481559.59
3	1181936.94	4481518.44
4	1181931.61	4481521.96
1	1181941.14	4481563.12
1	1182106.09	4483370.18
2	1182111.23	4483364.41
3	1182100.43	4483317.02
4	1182095.3	4483322.78
1	1182106.09	4483370.18
1	1182207.09	4481609.57
2	1182213.69	4481611.36
3	1182203.54	4481567.57
4	1182196.95	4481565.79
1	1182207.09	4481609.57
1	1182338.44	4481645.14
2	1182360.51	4481651.11
3	1182421.8	4481639.45
4	1182408.31	4481631.86
1	1182338.44	4481645.14
1	1182489.27	4481701.17
2	1182495.83	4481702.08
3	1182487.27	4481660.91
4	1182480.74	4481660.01
1	1182489.27	4481701.17
1	1182738.39	4481683.65
2	1182743.77	4481678.04
3	1182733.16	4481631.93
4	1182727.75	4481637.57
1	1182738.39	4481683.65
1	1182889.08	4481526.73
2	1182897.99	4481517.45
3	1182827.9	4481533.27
4	1182818.87	4481542.67
1	1182889.08	4481526.73
1	1182949.81	4481452.65
2	1182954.78	4481445.81
3	1182947.97	4481387.86
4	1182942.88	4481394.87
1	1182949.81	4481452.65
1	1183138.38	4481193.39
2	1183144.15	4481185.45
3	1183132.34	4481134.38
4	1183126.51	4481142.39
1	1183138.38	4481193.39
1	1183374.15	4481106.22
2	1183382.02	4481109.5
3	1183370.96	4481061.98
4	1183363.15	4481058.72
1	1183374.15	4481106.22
1	1184308.63	4480673.84
2	1184311.13	4480683.52
3	1184301.45	4480686.02
4	1184298.94	4480676.34
5	1184301.47	4480675.69

6	1184265.29	4480518.59
7	1184279.56	4480547.96
1	1184308.63	4480673.84
1	1184430.09	4480135.05
2	1184429.5	4480132.74
3	1184439.18	4480130.24
4	1184441.68	4480139.92
5	1184484.92	4480372.06
6	1184486.17	4480376.9
7	1184476.48	4480379.4
8	1184473.98	4480369.72
9	1184476.44	4480369.08
10	1184435.15	4480141.61
11	1184432	4480142.42
12	1184431.65	4480141.07
13	1184245.57	4480182.83
14	1184250.57	4480175.32
1	1184430.09	4480135.05
1	1189966.71	4481945.95
2	1189969.35	4481985.87
3	1189929.43	4481988.51
4	1189927.52	4481959.67
5	1189851.75	4481909.7
6	1189701.13	4481834.41
7	1189481.29	4481811.56
8	1189348.86	4481825.77
9	1189218.45	4481890.31
10	1189218.69	4481891.22
11	1189216.67	4481891.74
12	1189279.32	4482016.75
13	1189283.2	4482015.75
14	1189285.7	4482025.43
15	1189283.91	4482025.9
16	1189346.56	4482150.9
17	1189350.21	4482149.96
18	1189352.71	4482159.64
19	1189351.14	4482160.05
20	1189413.79	4482285.06
21	1189417.22	4482284.17
22	1189419.72	4482293.86
23	1189418.37	4482294.2
24	1189481.03	4482419.21
25	1189484.23	4482418.39
26	1189486.73	4482428.07
27	1189485.61	4482428.36
28	1189548.26	4482553.37
29	1189551.24	4482552.6
30	1189553.74	4482562.28
31	1189545.21	4482564.49
32	1189412.07	4482636.27
33	1189277.87	4482703.28
34	1189143.67	4482770.28
35	1189014.32	4482836.03
36	1188882.68	4482897.33
37	1188873	4482899.84
38	1188872.63	4482898.39
39	1188747.51	4482960.62
40	1188748.47	4482964.34
41	1188738.79	4482966.85
42	1188736.29	4482957.16
43	1188745.97	4482954.66
44	1188871.09	4482892.45
45	1188870.5	4482890.15
46	1188871.26	4482889.96
47	1188808.61	4482764.95
48	1188805.99	4482765.62
49	1188803.49	4482755.94
50	1188804.02	4482755.8
51	1188741.37	4482630.79
52	1188738.98	4482631.41
53	1188736.48	4482621.73
54	1188681.56	4482511.45
55	1188629.43	4482407.42
56	1188648.72	4482496.37
57	1188651.86	4482495.56
58	1188661.87	4482534.29
59	1188656.22	4482535.75

60	1188698.63	4482792.75
61	1188700.8	4482792.19
62	1188710.81	4482830.92
63	1188698.72	4482834.04
64	1188656.49	4483121.04
65	1188663.91	4483149.73
66	1188646.26	4483154.29
67	1188628.44	4483201.24
68	1188557.32	4483358.61
69	1188631.91	4483158
70	1188625.18	4483159.74
71	1188615.17	4483121.01
72	1188645.73	4483113.11
73	1188688.29	4482836.74
74	1188672.08	4482840.92
75	1188662.07	4482802.19
76	1188689.48	4482795.11
77	1188642.79	4482539.22
78	1188623.14	4482544.3
79	1188613.13	4482505.57
80	1188635.59	4482499.76
81	1188611.41	4482371.47
82	1188607.29	4482363.26
83	1188605.34	4482363.76
84	1188602.84	4482354.08
85	1188607.39	4482352.9
86	1188583.96	4482244.63
87	1188559.52	4482250.94
88	1188549.51	4482212.21
89	1188572.87	4482206.17
90	1188508.46	4482025.68
91	1188517.9	4482022.46
92	1188582.59	4482203.66
93	1188588.24	4482202.2
94	1188598.25	4482240.93
95	1188593.58	4482242.14
96	1188624.3	4482383.81
97	1188679.44	4482493.82
98	1188742.73	4482620.11
99	1188746.16	4482619.23
100	1188748.66	4482628.91
101	1188747.32	4482629.26
102	1188809.97	4482754.27
103	1188813.17	4482753.44
104	1188815.67	4482763.12
105	1188814.55	4482763.41
106	1188877.2	4482888.42
107	1188879.32	4482887.87
108	1189006.17	4482828.8
109	1189004.71	4482823.14
110	1189005.47	4482822.95
111	1188942.82	4482697.94
112	1188940.2	4482698.61
113	1188937.7	4482688.93
114	1188938.23	4482688.79
115	1188875.58	4482563.78
116	1188873.19	4482564.4
117	1188870.69	4482554.72
118	1188741.43	4482296.09
119	1188739.48	4482296.6
120	1188737.14	4482287.53
121	1188673.88	4482161.32
122	1188672.16	4482161.77
123	1188670.09	4482153.74
124	1188606.65	4482027.17
125	1188605.15	4482027.55
126	1188603.34	4482020.57
127	1188591.7	4481997.33
128	1188597.47	4481995.46
129	1188608.01	4482016.49
130	1188612.33	4482015.37
131	1188614.83	4482025.05
132	1188612.59	4482025.63
133	1188675.24	4482150.64
134	1188679.34	4482149.58
135	1188681.84	4482159.26
136	1188679.83	4482159.78

137	1188716.33	4482232.62
138	1188737.44	4482221.13
139	1188735.88	4482197.46
140	1188775.79	4482194.82
141	1188778.43	4482234.74
142	1188738.51	4482237.38
143	1188738.17	4482232.12
144	1188720.81	4482241.57
145	1188742.79	4482285.41
146	1188746.66	4482284.41
147	1188749.16	4482294.09
148	1188747.37	4482294.56
149	1188876.94	4482553.1
150	1188880.37	4482552.22
151	1188882.87	4482561.9
152	1188881.53	4482562.25
153	1188944.18	4482687.26
154	1188947.38	4482686.43
155	1188949.88	4482696.11
156	1188948.76	4482696.4
157	1189011.41	4482821.41
158	1189014.39	4482820.64
159	1189015.34	4482824.3
160	1189140.15	4482760.86
161	1189138.92	4482756.13
162	1189139.68	4482755.93
163	1189077.03	4482630.93
164	1189074.41	4482631.6
165	1189071.91	4482621.92
166	1189072.45	4482621.78
167	1189009.8	4482496.77
168	1189007.4	4482497.39
169	1189004.9	4482487.71
170	1188942.57	4482362.62
171	1188940.39	4482363.18
172	1188937.89	4482353.5
173	1188875.57	4482228.93
174	1188873.61	4482229.43
175	1188871.27	4482220.35
176	1188808.1	4482094.31
177	1188806.37	4482094.75
178	1188804.29	4482086.71
179	1188740.87	4481960.15
180	1188739.36	4481960.54
181	1188737.55	4481953.54
182	1188736.5	4481951.44
183	1188746.54	4481948.37
184	1188749.04	4481958.04
185	1188746.81	4481958.62
186	1188809.46	4482083.63
187	1188813.55	4482082.57
188	1188816.05	4482092.25
189	1188814.04	4482092.77
190	1188876.93	4482218.25
191	1188880.79	4482217.25
192	1188883.3	4482226.93
193	1188881.51	4482227.39
194	1188943.93	4482351.94
195	1188947.57	4482350.99
196	1188950.07	4482360.68
197	1188948.51	4482361.08
198	1189011.16	4482486.09
199	1189014.58	4482485.21
200	1189017.09	4482494.89
201	1189015.74	4482495.24
202	1189078.39	4482620.24
203	1189081.59	4482619.42
204	1189084.1	4482629.1
205	1189082.98	4482629.39
206	1189145.63	4482754.4
207	1189148.61	4482753.63
208	1189149.29	4482756.3
209	1189274.36	4482693.85
210	1189273.13	4482689.12
211	1189273.9	4482688.92
212	1189211.25	4482563.91
213	1189208.63	4482564.59

214	1189206.12	4482554.91
215	1189206.67	4482554.77
216	1189144.02	4482429.76
217	1189143.91	4482429.78
218	1189137.37	4482403.11
219	1189145.38	4482419.08
220	1189148.8	4482418.19
221	1189151.3	4482427.88
222	1189149.96	4482428.22
223	1189212.61	4482553.23
224	1189215.81	4482552.41
225	1189218.31	4482562.09
226	1189217.19	4482562.38
227	1189279.84	4482687.39
228	1189282.82	4482686.62
229	1189283.51	4482689.29
230	1189407.63	4482627.31
231	1189408.56	4482626.81
232	1189407.35	4482622.11
233	1189408.11	4482621.91
234	1189345.46	4482496.9
235	1189342.84	4482497.58
236	1189340.34	4482487.9
237	1189340.88	4482487.76
238	1189278.23	4482362.75
239	1189275.83	4482363.37
240	1189273.32	4482353.69
241	1189210.99	4482228.59
242	1189208.82	4482229.16
243	1189206.31	4482219.47
244	1189143.76	4482094.44
245	1189141.81	4482094.95
246	1189139.45	4482085.85
247	1189076.53	4481960.29
248	1189074.79	4481960.73
249	1189072.71	4481952.67
250	1189031.4	4481870.24
251	1189037.37	4481868.77
252	1189077.89	4481949.6
253	1189081.98	4481948.55
254	1189084.48	4481958.23
255	1189082.47	4481958.75
256	1189145.12	4482083.76
257	1189148.99	4482082.76
258	1189151.49	4482092.44
259	1189149.7	4482092.9
260	1189212.35	4482217.91
261	1189216	4482216.97
262	1189218.5	4482226.65
263	1189216.94	4482227.06
264	1189279.59	4482352.07
265	1189283.01	4482351.18
266	1189285.51	4482360.87
267	1189284.17	4482361.21
268	1189346.82	4482486.22
269	1189350.02	4482485.4
270	1189352.52	4482495.08
271	1189351.41	4482495.37
272	1189414.06	4482620.38
273	1189417.03	4482619.61
274	1189417.63	4482621.92
275	1189542.24	4482554.73
276	1189479.67	4482429.89
277	1189477.05	4482430.57
278	1189474.55	4482420.89
279	1189475.08	4482420.75
280	1189412.43	4482295.74
281	1189410.04	4482296.36
282	1189407.54	4482286.68
283	1189345.2	4482161.59
284	1189343.03	4482162.15
285	1189340.53	4482152.46
286	1189277.96	4482027.43
287	1189276.02	4482027.93
288	1189273.68	4482018.88
289	1189210.73	4481893.28
290	1189209.01	4481893.72

291	1189206.93	4481885.7
292	1189181.09	4481834.14
293	1189187.09	4481832.73
294	1189211.97	4481882.36
295	1189341.09	4481818.46
296	1189340.72	4481817.03
297	1189341.47	4481816.83
298	1189332.38	4481798.71
299	1189338.39	4481797.3
300	1189347.42	4481815.3
301	1189350.4	4481814.53
302	1189350.66	4481815.52
303	1189481.27	4481801.5
304	1189703.97	4481824.65
305	1189856.75	4481901.02
306	1189928.7	4481948.46
1	1189966.71	4481945.95
1	1188650.1	4483153.29
2	1188663.91	4483149.73
3	1188660.88	4483138.02
4	1188656.81	4483138.45
1	1188650.1	4483153.29
1	1189215.76	4482723.12
2	1189179.43	4482741.26
3	1189181.87	4482751.2
4	1189218.2	4482733.07
1	1189215.76	4482723.12
1	1188492.13	4483478.37
2	1188381.8	4483508.34
3	1188385.37	4483522.16
4	1188372.56	4483525.47
5	1188378.84	4483552.67
6	1188382.86	4483551.64
7	1188365.78	4483597.36
8	1188361.72	4483598.41
9	1188351.71	4483559.68
10	1188368.16	4483555.43
11	1188362	4483528.19
12	1188346.64	4483532.17
13	1188343.19	4483518.83
14	1188243.03	4483546.05
15	1188245.24	4483554.6
16	1188206.51	4483564.61
17	1188205.94	4483562.41
18	1188090.2	4483679.21
19	1188090.74	4483681.29
20	1188081.05	4483683.79
21	1188080.27	4483680.77
22	1187837.41	4483710.12
23	1187837.85	4483711.83
24	1187828.17	4483714.34
25	1187827.49	4483711.7
26	1187593.47	4483764.57
27	1187594.43	4483768.3
28	1187592.59	4483768.78
29	1187638.24	4483990.6
30	1187640.24	4483990.09
31	1187642.74	4483999.77
32	1187640.26	4484000.41
33	1187653.26	4484261.13
34	1187655.76	4484270.81
35	1187653.47	4484271.4
36	1187676.91	4484509.75
37	1187677.86	4484509.5
38	1187680.36	4484519.18
39	1187677.9	4484519.82
40	1187695.27	4484764.71
41	1187695.84	4484764.56
42	1187698.34	4484774.25
43	1187695.99	4484774.85
44	1187631.92	4485041.62
45	1187633.06	4485046.05
46	1187623.38	4485048.55
47	1187620.88	4485038.87
48	1187624.71	4485037.88
49	1187688.66	4484776.75
50	1187687.96	4484774.05

51	1187575.14	4484800.59
52	1187575.87	4484803.42
53	1187573.88	4484803.93
54	1187483.22	4485078.55
55	1187483.77	4485080.68
56	1187474.08	4485083.18
57	1187471.58	4485073.5
58	1187476.42	4485072.25
59	1187567.36	4484805.62
60	1187566.19	4484805.92
61	1187565.43	4484802.98
62	1187332.38	4484856.53
63	1187333.01	4484858.99
64	1187323.33	4484861.5
65	1187320.83	4484851.81
66	1187323.26	4484851.19
67	1187270.4	4484612.93
68	1187267	4484613.81
69	1187266.36	4484611.34
70	1187177.84	4484610.2
71	1187012.31	4484607.98
72	1187008.11	4484609.06
73	1187007.47	4484606.55
74	1186778.55	4484681.99
75	1186779.42	4484685.36
76	1186769.74	4484687.86
77	1186769.12	4484685.46
78	1186545.66	4484777.73
79	1186546.43	4484780.71
80	1186545.37	4484780.98
81	1186556.81	4485039.06
82	1186547.12	4485041.56
83	1186546.47	4485039.03
84	1186357.51	4485077.85
85	1186358.16	4485080.36
86	1186356.06	4485080.9
87	1186410.87	4485314.55
88	1186411.89	4485314.29
89	1186414.39	4485323.97
90	1186413.15	4485324.29
91	1186466.75	4485563.07
92	1186469.31	4485562.41
93	1186471.81	4485572.09
94	1186468.95	4485572.83
95	1186524.17	4485806.38
96	1186525.81	4485805.96
97	1186528.31	4485815.64
98	1186518.62	4485818.14
99	1186516.12	4485808.46
100	1186518.22	4485807.92
101	1186463.95	4485574.12
102	1186462.13	4485574.59
103	1186459.62	4485564.91
104	1186461.69	4485564.38
105	1186406.62	4485325.98
106	1186404.71	4485326.47
107	1186402.2	4485316.79
108	1186404.37	4485316.23
109	1186350.26	4485082.4
110	1186348.47	4485082.86
111	1186347.7	4485079.87
112	1186113.72	4485134.52
113	1186114.34	4485136.92
114	1186112.33	4485137.43
115	1186165.67	4485371.47
116	1186168.34	4485370.78
117	1186170.84	4485380.47
118	1186168.08	4485381.18
119	1186219.65	4485588.93
120	1186221.87	4485588.36
121	1186224.37	4485598.04
122	1186214.69	4485600.55
123	1186212.19	4485590.86
124	1186214.36	4485590.3
125	1186162.96	4485382.5
126	1186161.16	4485382.97
127	1186158.65	4485373.29

128	1186160.73	4485372.75
129	1186107.27	4485138.74
130	1186104.66	4485139.42
131	1186103.98	4485136.79
132	1185871.89	4485190.92
133	1185872.43	4485193.03
134	1185862.75	4485195.54
135	1185862.14	4485193.19
136	1185626.62	4485247.52
137	1185627.24	4485249.91
138	1185617.56	4485252.42
139	1185616.87	4485249.77
140	1185384.98	4485303.57
141	1185385.6	4485305.97
142	1185381.86	4485306.94
143	1185197.56	4485611.04
144	1185187.87	4485613.54
145	1184943.25	4485664.81
146	1184711.78	4485719.05
147	1184762.54	4485958.36
148	1184763.27	4485958.18
149	1184765.77	4485967.86
150	1184756.09	4485970.36
151	1184517.49	4486020.11
152	1184512.65	4486021.36
153	1184279.21	4486075.39
154	1184332.99	4486308.55
155	1184334.94	4486308.04
156	1184335.59	4486310.57
157	1184558.78	4486256.73
158	1184557.93	4486253.46
159	1184567.62	4486250.96
160	1184570.15	4486260.77
161	1184335.25	4486318.33
162	1184387.97	4486552.44
163	1184389.39	4486552.07
164	1184391.9	4486561.75
165	1184390.16	4486562.2
166	1184444.8	4486802.08
167	1184446.85	4486801.55
168	1184449.35	4486811.23
169	1184447.02	4486811.84
170	1184502.32	4487045.37
171	1184503.35	4487045.1
172	1184505.85	4487054.78
173	1184504.62	4487055.1
174	1184631.49	4487230.64
175	1184632.86	4487230.29
176	1184635.36	4487239.97
177	1184625.68	4487242.47
178	1184623.18	4487232.79
179	1184624.87	4487232.35
180	1184498.06	4487056.8
181	1184496.17	4487057.29
182	1184495.74	4487055.66
183	1184300.64	4487072.64
184	1184290.96	4487075.14
185	1184288.46	4487065.46
186	1184298.14	4487062.95
187	1184298.77	4487065.39
188	1184494.03	4487049.01
189	1184493.66	4487047.6
190	1184495.78	4487047.06
191	1184441.03	4486813.46
192	1184200	4486863.05
193	1183952.57	4486926.73
194	1183709.01	4486983.23
195	1183465.46	4487039.73
196	1183231.74	4487087.1
197	1182984.75	4487144.96
198	1183030.18	4487341.98
199	1183032.15	4487341.47
200	1183034.66	4487351.16
201	1183024.97	4487353.66
202	1183022.47	4487343.97
203	1183024.16	4487343.54
204	1182978.5	4487146.55

205	1182740.97	4487200.84
206	1182795.16	4487434.59
207	1182797.52	4487433.98
208	1182800.02	4487443.66
209	1182790.34	4487446.17
210	1182553.67	4487501.32
211	1182720.55	4488221.2
212	1182723.45	4488220.45
213	1182725.95	4488230.14
214	1182722.81	4488230.95
215	1182778.67	4488471.88
216	1182780.94	4488471.3
217	1182781.88	4488474.94
218	1182995.17	4488507.48
219	1183000.01	4488506.23
220	1183002.51	4488515.91
221	1182992.83	4488518.41
222	1182992.13	4488515.69
223	1182777.33	4488482.56
224	1182773.76	4488483.48
225	1182528.26	4488536.14
226	1182527.36	4488532.65
227	1182271.57	4488487.23
228	1182261.89	4488489.73
229	1182259.39	4488480.05
230	1182260.15	4488479.85
231	1182231.85	4488357.68
232	1181996.29	4488406.92
233	1181986.6	4488409.43
234	1181986.29	4488408.2
235	1181754.41	4488470.98
236	1181755.21	4488474.11
237	1181752.45	4488474.82
238	1181860.64	4488941.51
239	1181863.23	4488940.84
240	1181865.73	4488950.52
241	1181862.9	4488951.26
242	1181905.44	4489134.77
243	1181908.06	4489134.1
244	1181910.57	4489143.78
245	1181900.88	4489146.28
246	1181643.31	4489142.32
247	1181414.91	4489220
248	1181415.1	4489220.72
249	1181405.42	4489223.23
250	1181184.65	4489333.93
251	1181185.19	4489336.01
252	1181175.5	4489338.51
253	1180947.81	4489419.22
254	1180948.03	4489420.07
255	1180946.17	4489420.55
256	1180958.58	4489664.04
257	1180959.22	4489663.87
258	1180961.72	4489673.55
259	1180952.04	4489676.05
260	1180949.54	4489666.37
261	1180952.18	4489665.69
262	1180939.83	4489422.28
263	1180700.37	4489469.15
264	1180756.43	4489710.97
265	1180758.48	4489710.44
266	1180760.98	4489720.12
267	1180758.69	4489720.71
268	1180836.39	4490055.9
269	1180829.98	4490057.54
270	1180752.33	4489722.35
271	1180751.3	4489722.62
272	1180748.79	4489712.94
273	1180750.08	4489712.61
274	1180693.97	4489470.4
275	1180456.77	4489525.4
276	1180510.78	4489758.39
277	1180513.22	4489757.76
278	1180515.72	4489767.44
279	1180513.04	4489768.13
280	1180569.35	4490011.02
281	1180571.42	4490010.49

282	1180573.93	4490020.17
283	1180571.61	4490020.77
284	1180597.58	4490132.8
285	1180591.17	4490134.45
286	1180565.22	4490022.42
287	1180564.24	4490022.67
288	1180561.74	4490012.99
289	1180562.96	4490012.67
290	1180506.69	4489769.78
291	1180506.04	4489769.94
292	1180503.54	4489760.26
293	1180504.43	4489760.03
294	1180450.42	4489526.87
295	1180213.21	4489581.9
296	1180267.37	4489815.54
297	1180269.82	4489814.91
298	1180272.32	4489824.59
299	1180269.63	4489825.28
300	1180323.68	4490058.45
301	1180326.03	4490057.84
302	1180328.54	4490067.52
303	1180325.94	4490068.19
304	1180382.25	4490311.09
305	1180384.37	4490310.54
306	1180386.87	4490320.22
307	1180377.19	4490322.72
308	1180140.2	4490367.66
309	1180151.84	4490446.84
310	1180145.8	4490445.16
311	1180134.32	4490368.79
312	1179985.28	4490400.57
313	1179964.44	4490394.78
314	1180132.07	4490359.05
315	1180077.86	4490125.87
316	1180075.57	4490126.46
317	1180073.07	4490116.78
318	1180075.59	4490116.13
319	1180021.39	4489883
320	1180019.09	4489883.59
321	1180016.58	4489873.91
322	1180019.12	4489873.25
323	1179964.77	4489639.48
324	1179962.59	4489640.04
325	1179960.09	4489630.36
326	1179962.5	4489629.73
327	1179953.3	4489590.17
328	1179958.01	4489583.94
329	1179968.31	4489628.23
330	1179969.77	4489627.86
331	1179972.27	4489637.54
332	1179970.58	4489637.98
333	1180024.93	4489871.75
334	1180026.27	4489871.41
335	1180028.77	4489881.09
336	1180027.2	4489881.5
337	1180081.4	4490114.63
338	1180082.75	4490114.28
339	1180085.25	4490123.96
340	1180083.67	4490124.37
341	1180137.89	4490357.58
342	1180142.49	4490356.39
343	1180142.66	4490357.02
344	1180375.83	4490312.75
345	1180319.56	4490069.84
346	1180318.85	4490070.02
347	1180316.35	4490060.34
348	1180317.3	4490060.1
349	1180263.28	4489826.93
350	1180262.64	4489827.09
351	1180260.14	4489817.41
352	1180261.03	4489817.18
353	1180150.58	4489340.43
354	1180149.66	4489340.67
355	1180147.15	4489330.99
356	1180148.33	4489330.68
357	1180094.16	4489096.86
358	1180093.16	4489097.12

359	1180091.47	4489090.57
360	1180091.41	4489056.48
361	1180098.14	4489085.5
362	1180100.34	4489084.93
363	1180102.84	4489094.62
364	1180100.4	4489095.25
365	1180154.6	4489329.06
366	1180156.84	4489328.49
367	1180159.34	4489338.17
368	1180156.86	4489338.81
369	1180210.93	4489572.07
370	1180216.98	4489570.51
371	1180217.61	4489572.94
372	1180447.97	4489520.39
373	1180447.19	4489517.36
374	1180456.87	4489514.86
375	1180457.71	4489518.13
376	1180691.5	4489463.8
377	1180690.74	4489460.86
378	1180700.42	4489458.36
379	1180701.33	4489461.86
380	1180936.51	4489415.47
381	1180935.85	4489412.89
382	1180937.58	4489412.44
383	1180881.61	4489170.84
384	1180880.31	4489171.17
385	1180877.81	4489161.49
386	1180887.49	4489158.99
387	1180889.99	4489168.67
388	1180887.9	4489169.21
389	1180943.91	4489410.81
390	1180945.53	4489410.39
391	1180945.98	4489412.14
392	1181173.79	4489331.87
393	1181173	4489328.83
394	1181173.91	4489328.6
395	1181124.56	4489103.57
396	1181134.24	4489101.06
397	1181136.74	4489110.75
398	1181134.59	4489111.3
399	1181180.38	4489326.92
400	1181182.68	4489326.33
401	1181182.92	4489327.22
402	1181403.27	4489214.92
403	1181402.92	4489213.54
404	1181403.85	4489213.3
405	1181367.73	4489057.4
406	1181367.26	4489057.53
407	1181364.76	4489047.84
408	1181365.48	4489047.66
409	1181311.46	4488814.48
410	1181310.91	4488814.63
411	1181308.41	4488804.94
412	1181318.09	4488802.44
413	1181320.59	4488812.12
414	1181317.87	4488812.83
415	1181371.92	4489045.99
416	1181374.44	4489045.34
417	1181376.94	4489055.02
418	1181374.18	4489055.74
419	1181410.32	4489211.63
420	1181412.6	4489211.04
421	1181412.77	4489211.7
422	1181641.2	4489134.39
423	1181499.5	4488522.42
424	1181497	4488512.74
425	1181486.2	4488425
426	1181492.04	4488423.71
427	1181504.13	4488510.9
428	1181506.68	4488510.24
429	1181509.19	4488519.92
430	1181506.39	4488520.64
431	1181560.22	4488752.88
432	1181569.11	4488750.58
433	1181571.61	4488760.27
434	1181562.48	4488762.62
435	1181615.25	4488990.24

436	1181618.28	4488989.46
437	1181620.78	4488999.14
438	1181617.51	4488999.99
439	1181647.84	4489130.82
440	1181650.49	4489130.13
441	1181651.63	4489134.56
442	1181898.98	4489139.21
443	1181856.05	4488953.03
444	1181853.55	4488943.34
445	1181743.03	4488466.92
446	1181752.71	4488464.42
447	1181752.92	4488465.23
448	1181984.49	4488401.23
449	1181984.1	4488399.74
450	1181993.78	4488397.24
451	1182228.9	4488348.08
452	1182227.65	4488343.24
453	1182228.45	4488343.04
454	1182169.65	4488089.19
455	1182161.72	4488053.43
456	1182168.16	4488052
457	1182177.01	4488090.97
458	1182235.05	4488341.33
459	1182237.34	4488340.74
460	1182239.84	4488350.43
461	1182237.3	4488351.08
462	1182266.76	4488478.14
463	1182269.07	4488477.55
464	1182269.78	4488480.3
465	1182524.96	4488526.66
466	1182527.56	4488525.99
467	1182359.87	4487792.42
468	1182369.56	4487789.92
469	1182372.06	4487799.6
470	1182369.34	4487800.3
471	1182422.47	4488033.7
472	1182425.82	4488032.84
473	1182428.32	4488042.52
474	1182424.69	4488043.46
475	1182534.15	4488524.29
476	1182535.44	4488523.95
477	1182536.69	4488528.79
478	1182772.31	4488477.88
479	1182771.25	4488473.8
480	1182772.08	4488473.58
481	1182713.77	4488222.95
482	1182661.02	4487994.14
483	1182632.16	4488001.47
484	1182632.48	4488002.68
485	1182622.79	4488005.19
486	1182620.29	4487995.5
487	1182629.97	4487993
488	1182630.14	4487993.66
489	1182659.17	4487986.16
490	1182604.35	4487749.54
491	1182589.6	4487753.35
492	1182590.24	4487755.82
493	1182580.56	4487758.33
494	1182578.06	4487748.64
495	1182587.74	4487746.14
496	1182587.99	4487747.11
497	1182602.9	4487743.26
498	1182544.23	4487492.73
499	1182788.75	4487436.25
500	1182732.34	4487192.74
501	1182743.57	4487189.84
502	1182744.15	4487192.09
503	1182975.46	4487139.27
504	1182974.91	4487137.11
505	1182984.59	4487134.61
506	1182985.2	4487137
507	1183221.34	4487081.8
508	1183220.72	4487079.4
509	1183230.41	4487076.9
510	1183231.16	4487079.8
511	1183463.61	4487032.54
512	1183462.96	4487030.05

513	1183472.64	4487027.55
514	1183473.35	4487030.29
515	1183707.19	4486976.19
516	1183706.51	4486973.55
517	1183716.19	4486971.05
518	1183716.93	4486973.9
519	1183950.56	4486918.97
520	1183950.06	4486917.05
521	1183959.75	4486914.55
522	1183960.24	4486916.47
523	1184193.09	4486856.29
524	1184192.66	4486854.62
525	1184202.34	4486852.12
526	1184202.9	4486854.29
527	1184437.73	4486806.26
528	1184437.16	4486804.05
529	1184438.8	4486803.63
530	1184384.24	4486563.78
531	1184143.5	4486619.5
532	1184138.66	4486620.75
533	1183899.95	4486676
534	1183895.11	4486677.25
535	1183656.4	4486732.5
536	1183651.56	4486733.75
537	1183392.97	4486793.61
538	1183388.12	4486794.86
539	1183166.97	4486846.17
540	1183164.46	4486836.48
541	1183174.15	4486833.98
542	1183174.81	4486836.53
543	1183386.22	4486787.5
544	1183385.62	4486785.18
545	1183395.31	4486782.68
546	1183395.97	4486785.25
547	1183649.69	4486726.51
548	1183649.06	4486724.07
549	1183658.74	4486721.56
550	1183659.43	4486724.24
551	1183893.14	4486669.63
552	1183892.61	4486667.57
553	1183902.29	4486665.07
554	1183902.89	4486667.37
555	1184136.68	4486613.1
556	1184136.16	4486611.07
557	1184145.84	4486608.57
558	1184146.43	4486610.83
559	1184380.2	4486556.45
560	1184379.71	4486554.57
561	1184382.03	4486553.97
562	1184329.23	4486319.89
563	1184084.38	4486377.37
564	1184081.87	4486367.69
565	1184091.56	4486365.19
566	1184092.42	4486368.52
567	1184325.87	4486312.91
568	1184325.26	4486310.54
569	1184326.99	4486310.1
570	1184273.45	4486076.8
571	1184271.5	4486077.31
572	1184269	4486067.62
573	1184278.68	4486065.12
574	1184279.48	4486068.21
575	1184510.53	4486013.14
576	1184510.15	4486011.68
577	1184519.83	4486009.18
578	1184520.34	4486011.15
579	1184754.33	4485963.56
580	1184753.58	4485960.68
581	1184756.52	4485959.92
582	1184704.84	4485720.73
583	1184702.07	4485721.45
584	1184699.57	4485711.76
585	1184702.13	4485711.1
586	1184636.04	4485476.5
587	1184637.18	4485474.71
588	1184642.71	4485473.48
589	1184710.09	4485712.22

590	1184941.25	4485657.08
591	1184940.75	4485655.13
592	1184950.43	4485652.63
593	1184951.06	4485655.05
594	1185186.07	4485606.57
595	1185185.37	4485603.85
596	1185191.11	4485602.37
597	1185373.92	4485300.74
598	1185373.41	4485298.79
599	1185383.1	4485296.29
600	1185624.74	4485240.23
601	1185869.93	4485183.35
602	1186107	4485128.48
603	1186111.84	4485127.23
604	1186350.81	4485071.92
605	1186355.66	4485070.67
606	1186549.46	4485030.6
607	1186540.07	4484782.35
608	1186536.74	4484783.21
609	1186536.1	4484780.73
610	1186301.99	4484833.18
611	1186302.86	4484836.53
612	1186293.18	4484839.03
613	1186290.67	4484829.35
614	1186300.36	4484826.84
615	1186537.8	4484772.57
616	1186483.59	4484538.8
617	1186480.33	4484539.64
618	1186477.83	4484529.96
619	1186480.39	4484529.29
620	1186410.7	4484322.47
621	1186412.07	4484320.18
622	1186417.46	4484318.99
623	1186487.02	4484527.58
624	1186729.78	4484471.25
625	1186969.51	4484415.77
626	1186974.35	4484414.52
627	1186976.85	4484424.2
628	1186967.17	4484426.7
629	1186966.59	4484424.48
630	1186731.65	4484478.49
631	1186732.28	4484480.94
632	1186722.6	4484483.44
633	1186721.9	4484480.73
634	1186489.43	4484534.56
635	1186543.02	4484770.66
636	1186767.4	4484678.84
637	1186767.23	4484678.18
638	1186772.08	4484676.93
639	1187005.61	4484599.38
640	1187015.29	4484596.88
641	1187015.59	4484598.02
642	1187182.6	4484600.23
643	1187273.87	4484601.44
644	1187390.33	4484537.66
645	1187388.16	4484515.61
646	1187401.81	4484514.22
647	1187337.68	4484275.55
648	1187256.44	4483973.22
649	1187270.96	4483950.44
650	1187350.06	4484249.62
651	1187419.54	4484512.41
652	1187428.14	4484511.53
653	1187431.87	4484551.36
654	1187392.07	4484555.42
655	1187391.39	4484548.49
656	1187276.55	4484611.37
657	1187330.68	4484849.42
658	1187565.18	4484795.75
659	1187512.19	4484556.19
660	1187510.26	4484556.69
661	1187507.76	4484547.01
662	1187509.93	4484546.45
663	1187455.82	4484313.3
664	1187454	4484313.77
665	1187451.5	4484304.08
666	1187453.54	4484303.56

667	1187411.12	4484121.78
668	1187399.15	4484070.48
669	1187397.74	4484070.84
670	1187395.24	4484061.16
671	1187404.92	4484058.66
672	1187407.43	4484068.34
673	1187404.95	4484068.98
674	1187415.27	4484113.09
675	1187459.49	4484302.02
676	1187461.18	4484301.58
677	1187463.69	4484311.26
678	1187461.77	4484311.76
679	1187515.54	4484545
680	1187517.44	4484544.5
681	1187519.95	4484554.19
682	1187517.79	4484554.74
683	1187571.68	4484794.17
684	1187687.94	4484766.54
685	1187670.68	4484521.69
686	1187668.18	4484512
687	1187669.71	4484511.61
688	1187646.76	4484273.13
689	1187646.08	4484273.31
690	1187643.57	4484263.63
691	1187646.31	4484262.92
692	1187634.75	4484001.83
693	1187633.05	4484002.27
694	1187630.55	4483992.59
695	1187632.72	4483992.03
696	1187586.73	4483770.29
697	1187584.75	4483770.8
698	1187582.25	4483761.12
699	1187591.93	4483758.62
700	1187827.07	4483704.2
701	1187753.7	4483515.51
702	1187760.62	4483513.97
703	1187834.13	4483702.47
704	1187835.35	4483702.15
705	1187835.51	4483702.79
706	1188082.49	4483672.79
707	1188203.03	4483551.14
708	1188202.26	4483548.17
709	1187983.4	4483376.88
710	1187980.17	4483362.29
711	1188070.84	4483432.62
712	1188198.62	4483534.08
713	1188196.5	4483525.88
714	1188235.23	4483515.87
715	1188240.57	4483536.52
716	1188340.77	4483509.43
717	1188336.63	4483493.43
718	1188353.18	4483489.16
719	1188345.47	4483455.09
720	1188355.79	4483452.74
721	1188363.57	4483486.47
722	1188375.36	4483483.43
723	1188379.38	4483499
724	1188489.75	4483469.16
725	1188487.03	4483458.63
726	1188515.44	4483451.29
727	1188496.16	4483493.96
1	1188492.13	4483478.37
1	1181538.79	4489169.05
2	1181541.85	4489176.82
3	1181579.38	4489164.06
4	1181576.34	4489156.35
1	1181538.79	4489169.05
1	1188412.57	4483641.69
2	1188400.11	4483644.91
3	1188403.53	4483659.74
4	1188414.67	4483656.86
5	1188424.68	4483695.59
6	1188397.61	4483702.59
7	1188389.43	4483753.78
8	1188394.79	4483632.88
9	1188403.95	4483608.33
1	1188412.57	4483641.69

1	1188301.94	4484301.59
2	1188318.91	4484300.89
3	1188320.55	4484340.86
4	1188314.7	4484341.1
5	1188728.5	4484722.34
6	1188728.26	4484716.55
7	1188768.23	4484714.91
8	1188769.87	4484754.88
9	1188751.08	4484755.65
10	1188888.61	4485484.7
11	1188913.76	4485483.67
12	1188915.4	4485523.64
13	1188875.43	4485525.27
14	1188873.79	4485485.3
15	1188878.51	4485485.11
16	1188740.97	4484756.06
17	1188729.9	4484756.52
18	1188729.08	4484736.44
19	1188302.17	4484341.61
20	1188280.58	4484342.49
21	1188278.94	4484302.53
22	1188292.92	4484301.95
23	1188349.33	4483944.57
24	1188351.15	4483993.49
1	1188301.94	4484301.59
1	1188406.97	4484426.11
2	1188365.93	4484388.3
3	1188366.41	4484401.02
4	1188407.45	4484438.97
1	1188406.97	4484426.11
1	1188639.05	4483954.48
2	1188638.16	4483932.52
3	1188678.13	4483930.88
4	1188679.4	4483962.09
5	1188951.24	4484049.03
6	1189123.71	4484106.58
7	1189122.94	4484087.86
8	1189135.45	4484087.35
9	1189091.19	4483260.4
10	1189072.13	4483261.18
11	1189070.49	4483221.21
12	1189110.46	4483219.58
13	1189112.1	4483259.55
14	1189101.16	4483260
15	1189142.29	4484087.07
16	1189162.91	4484086.22
17	1189164.54	4484126.19
18	1189124.57	4484127.83
19	1189124.03	4484114.63
20	1188673.94	4483971.09
21	1188639.79	4483972.49
22	1188639.47	4483964.56
23	1188389.13	4483949.4
24	1188388.76	4483939.41
1	1188639.05	4483954.48
1	1179868.76	4490426.33
2	1179651.94	4490481.2
3	1179705.99	4490714.37
4	1179708.36	4490713.76
5	1179710.86	4490723.44
6	1179708.25	4490724.12
7	1179764.7	4490967.66
8	1179766.72	4490967.14
9	1179769.22	4490976.82
10	1179766.96	4490977.4
11	1179821.17	4491211.22
12	1179823.22	4491210.69
13	1179825.72	4491220.37
14	1179823.42	4491220.96
15	1179862.05	4491387.56
16	1179864.12	4491387.02
17	1179866.63	4491396.71
18	1179856.94	4491399.21
19	1179854.44	4491389.53
20	1179855.66	4491389.21
21	1179817.07	4491222.6
22	1179816.04	4491222.87

23	1179813.53	4491213.19
24	1179814.81	4491212.86
25	1179760.64	4490979.03
26	1179759.54	4490979.32
27	1179757.04	4490969.64
28	1179758.39	4490969.29
29	1179701.97	4490725.74
30	1179466.41	4490787.88
31	1179518.94	4491014.52
32	1179525.06	4491012.94
33	1179527.56	4491022.62
34	1179521.2	4491024.26
35	1179575.23	4491257.34
36	1179577.79	4491256.68
37	1179580.29	4491266.36
38	1179570.61	4491268.86
39	1179568.11	4491259.18
40	1179568.9	4491258.98
41	1179460.16	4490789.53
42	1179224.14	4490851.8
43	1179277.63	4491080.65
44	1179279.62	4491080.13
45	1179282.12	4491089.82
46	1179279.9	4491090.39
47	1179334.52	4491324.1
48	1179336.12	4491323.68
49	1179338.62	4491333.37
50	1179336.8	4491333.84
51	1179373.94	4491492.75
52	1179375.26	4491492.41
53	1179377.76	4491502.09
54	1179368.08	4491504.59
55	1179365.57	4491494.91
56	1179367.53	4491494.4
57	1179329.97	4491335.6
58	1179328.94	4491335.87
59	1179326.43	4491326.19
60	1179327.67	4491325.87
61	1179272.44	4491092.32
62	1179269.93	4491082.63
63	1179217.52	4490855.59
64	1179037.01	4491140.27
65	1179038.57	4491146.31
66	1179036.38	4491146.88
67	1179091.11	4491380.56
68	1179092.57	4491380.18
69	1179095.07	4491389.87
70	1179093.39	4491390.3
71	1179145.53	4491612.97
72	1179147.04	4491612.58
73	1179149.54	4491622.26
74	1179139.86	4491624.76
75	1179137.36	4491615.08
76	1179138.96	4491614.67
77	1179087.05	4491391.94
78	1179085.38	4491392.37
79	1179082.88	4491382.68
80	1179084.78	4491382.2
81	1179030.29	4491148.45
82	1179028.89	4491148.82
83	1179028.58	4491147.63
84	1178811.06	4491272.35
85	1178811.96	4491275.84
86	1178809.72	4491276.41
87	1178847.2	4491437.15
88	1178849.01	4491436.68
89	1178851.52	4491446.36
90	1178849.47	4491446.89
91	1178903.97	4491680.64
92	1178906.05	4491680.11
93	1178908.55	4491689.79
94	1178906.24	4491690.39
95	1178939.85	4491834.53
96	1178941.22	4491834.17
97	1178943.06	4491841.29
98	1178932.91	4491833.06
99	1178900.16	4491691.96

100	1178898.87	4491692.29
101	1178896.36	4491682.61
102	1178897.9	4491682.21
103	1178843.64	4491448.4
104	1178841.83	4491448.87
105	1178839.33	4491439.18
106	1178841.38	4491438.65
107	1178804.07	4491277.87
108	1178801.02	4491278.67
109	1178606.18	4491495.83
110	1178607.67	4491501.61
111	1178605.14	4491502.26
112	1178660.6	4491737.08
113	1178661.96	4491736.73
114	1178664.46	4491746.41
115	1178662.9	4491746.82
116	1178720.96	4491989.96
117	1178720.37	4491990.12
118	1178755.97	4492140.85
119	1178748.06	4492142.89
120	1178533.91	4492290.01
121	1178524.23	4492292.52
122	1178521.73	4492282.83
123	1178524.2	4492282.19
124	1178469.43	4492048.53
125	1178467.73	4492048.97
126	1178465.23	4492039.28
127	1178467.15	4492038.79
128	1178409.58	4491793.18
129	1178408.46	4491793.47
130	1178290.86	4491993.22
131	1178286.22	4491989.31
132	1178406.44	4491785.65
133	1178405.96	4491783.78
134	1178408	4491783.26
135	1178415.82	4491771.33
136	1178448.74	4491732.24
137	1178415.88	4491782.19
138	1178418.14	4491790.96
139	1178416.16	4491791.48
140	1178473.04	4492037.26
141	1178474.91	4492036.78
142	1178477.41	4492046.46
143	1178475.3	4492047.01
144	1178529.41	4492280.85
145	1178743.78	4492133.67
146	1178747.19	4492132.79
147	1178713.96	4491991.78
148	1178711.28	4491992.47
149	1178708.78	4491982.78
150	1178711.66	4491982.04
151	1178656.62	4491748.44
152	1178654.78	4491748.92
153	1178652.28	4491739.23
154	1178654.32	4491738.71
155	1178598.98	4491503.85
156	1178476.07	4491690.69
157	1178471.31	4491686.62
158	1178595.98	4491496.33
159	1178595.49	4491494.42
160	1178598.38	4491493.68
161	1178800.21	4491270.37
162	1178799.77	4491268.65
163	1178806.06	4491267.03
164	1179026.88	4491141.06
165	1179026.38	4491139.13
166	1179028.48	4491138.59
167	1179215.94	4490848.77
168	1179213.44	4490839.08
169	1179219.39	4490837.54
170	1179243.6	4490760.33
171	1179249.95	4490752.25
172	1179256.48	4490739.5
173	1179224.74	4490841.3
174	1179457.9	4490779.81
175	1179411.39	4490579.02
176	1179417.41	4490576.55

177	1179462.48	4490770.96
178	1179468.65	4490769.37
179	1179470.49	4490776.49
180	1179699.71	4490715.99
181	1179645.69	4490482.82
182	1179644.7	4490483.07
183	1179642.2	4490473.39
184	1179643.44	4490473.07
185	1179616.36	4490356.2
186	1179623.41	4490358.16
187	1179649.68	4490471.46
188	1179849.33	4490420.93
1	1179868.76	4490426.33
1	1178357.07	4491869.29
2	1178362.45	4491871.62
3	1178382.69	4491837.23
4	1178377.36	4491834.93
1	1178357.07	4491869.29
1	1178435.36	4491903.16
2	1178442.74	4491906.34
3	1178431.64	4491858.41
4	1178424.11	4491855.15
1	1178435.36	4491903.16
1	1178685.27	4492186.02
2	1178678.87	4492178.24
3	1178646.1	4492200.74
4	1178652.51	4492208.53
1	1178685.27	4492186.02
1	1178698.02	4491924.14
2	1178702.95	4491914.58
3	1178688.87	4491855.59
4	1178684.06	4491864.9
1	1178698.02	4491924.14
1	1174584.76	4487798.96
2	1174582.32	4487806.86
3	1174583.74	4487827.59
4	1174521.76	4487641.13
5	1174533.28	4487644.13
1	1174584.76	4487798.96
87:01:010003:2088		
1	1177720.12	4491976.67
2	1177662.09	4492059.08
3	1177594.48	4491921.32
4	1177602.78	4491917.49
1	1177720.12	4491976.67
1	1173511.71	4492175.08
2	1172943.32	4492364.43
3	1172843.68	4492930.42
4	1172710.97	4492876.53
5	1172348.05	4490998.19
6	1171409.22	4488213.5
7	1172972.38	4486504.14
8	1176575.87	4486334.85
9	1176110.53	4487717.4
10	1175558.17	4487775.14
11	1174581.52	4487400.39
12	1173516.54	4487818.44
13	1173001.62	4488122.53
14	1172784.52	4488873.95
15	1173037.32	4489633.98
16	1173894.04	4490146.1
17	1175062.74	4490657.8
18	1175082.72	4490656.99
19	1175996.34	4490781.68
20	1176310.59	4490166.24
21	1176704.88	4490592.02
22	1177199.92	4491652.17
23	1177549.7	4491897.91
24	1177566.45	4491934.24
25	1177584.61	4491925.87
26	1177651.76	4492063.84
27	1177640.95	4492068.83
28	1177382.74	4492402.48
29	1177011.47	4492601.14
30	1176547.51	4492527.91
31	1176293.35	4492681.79
32	1175643.22	4493075.4

31	1187015.29	4484596.88
32	1187005.61	4484599.38
33	1186772.08	4484676.93
34	1186767.23	4484678.18
35	1186767.4	4484678.84
36	1186543.02	4484770.66
37	1186489.43	4484534.56
38	1186721.9	4484480.73
39	1186722.6	4484483.44
40	1186732.28	4484480.94
41	1186731.65	4484478.49
42	1186966.59	4484424.48
43	1186967.17	4484426.7
44	1186976.85	4484424.2
45	1186974.35	4484414.52
1	1186969.51	4484415.77
1	1187031.99	4483665.02
2	1186980.58	4483432.85
3	1186982.51	4483432.42
4	1186980.35	4483422.66
5	1186978.42	4483423.09
6	1186926.99	4483190.92
7	1186928.92	4483190.49
8	1186926.76	4483180.73
9	1186924.83	4483181.16
10	1186873.4	4482948.97
11	1186875.35	4482948.54
12	1186873.18	4482938.78
13	1186871.24	4482939.21
14	1186821.26	4482713.57
15	1187048.11	4482619.63
16	1187053.75	4482645.06
17	1187051.8	4482645.49
18	1187053.96	4482655.25
19	1187055.92	4482654.82
20	1187107.33	4482887
21	1187105.38	4482887.43
22	1187107.55	4482897.19
23	1187109.5	4482896.77
24	1187156.88	4483110.69
25	1187151.85	4483111.8
26	1187154.01	4483121.57
27	1187159.04	4483120.46
28	1187214.51	4483370.87
29	1187212.56	4483371.3
30	1187214.72	4483381.07
31	1187216.67	4483380.63
32	1187268.09	4483612.8
33	1187266.14	4483613.24
34	1187268.3	4483623
35	1187270.26	4483622.57
36	1187321.68	4483854.75
37	1187319.72	4483855.18
38	1187320.97	4483860.8
39	1187268.88	4483942.52
40	1187112.36	4483350.52
41	1187093.55	4483366.99
42	1187254.33	4483965.35
43	1187138.7	4484146.78
44	1187087.74	4483916.73
45	1187089.69	4483916.3
46	1187087.53	4483906.54
47	1187085.58	4483906.97
48	1187034.16	4483674.79
49	1187036.1	4483674.36
50	1187033.94	4483664.59
1	1187031.99	4483665.02
87:01:010003:2104		
1	1179305.24	4490605.73
2	1179268.6	4490677.24
3	1179268.49	4490677.19
4	1179300.93	4490605.12
1	1179305.24	4490605.73
1	1181079.24	4484324.47
2	1180931.66	4484441.11
3	1180804.4	4484541.69

4	1180463.1	4483955.57
5	1180457.89	4483852.92
6	1180465.69	4483850.71
7	1180468.4	4483860.33
8	1180471.25	4483859.53
9	1180572.6	4484055.41
10	1180572.05	4484055.53
11	1180574.21	4484065.29
12	1180583.97	4484063.13
13	1180583.7	4484061.9
14	1180763.03	4484045.97
15	1180763.58	4484048.47
16	1180765.55	4484048.03
17	1180816.98	4484280.21
18	1180815	4484280.65
19	1180817.17	4484290.41
20	1180826.93	4484288.25
21	1180824.77	4484278.49
22	1180822.83	4484278.92
23	1180771.41	4484046.74
24	1180773.34	4484046.31
25	1180771.18	4484036.54
26	1180761.42	4484038.71
27	1180761.72	4484040.07
28	1180582.4	4484056
29	1180581.81	4484053.36
30	1180578.67	4484054.06
31	1180477.15	4483857.87
32	1180478.03	4483857.61
33	1180477.43	4483855.49
34	1180710.54	4483804.39
35	1180715.39	4483807.47
36	1180716.42	4483805.85
37	1181004.29	4483989.32
38	1181005.52	4483994.89
39	1181007.49	4483994.45
40	1181058.91	4484226.63
41	1181056.94	4484227.06
42	1181059.11	4484236.83
43	1181061.01	4484236.4
1	1181079.24	4484324.47
1	1180875.24	4484805.58
2	1180665.16	4484859.86
3	1180663.45	4484853.26
4	1180656.63	4484855.02
5	1180618.96	4484692.5
6	1180787.87	4484559.01
7	1180867.88	4484696.39
1	1180875.24	4484805.58
1	1180545.78	4484746.09
2	1180528.62	4484712.48
3	1180531.52	4484710.98
4	1180520.03	4484688.78
5	1180517.25	4484690.22
6	1180498.27	4484653.19
7	1180495	4484586
8	1180469.01	4484073.36
9	1180537.72	4484369.98
10	1180535.09	4484370.66
11	1180537.59	4484380.34
12	1180539.98	4484379.73
13	1180594.1	4484613.37
14	1180584.43	4484615.87
15	1180586.93	4484625.55
16	1180596.36	4484623.12
17	1180612.63	4484693.33
18	1180545.81	4484746.16
19	1180504.6	4484778.74
20	1180513.85	4484771.36
21	1180503.17	4484750.42
22	1180500.74	4484702.14
23	1180509.32	4484722.48
24	1180510.86	4484721.68
25	1180529.71	4484758.53
1	1180545.78	4484746.09
1	1180550.52	4484887.08
2	1180510.55	4484896.49

3	1180508.17	4484849.5
4	1180505.64	4484799.37
1	1180550.52	4484887.08
1	1180664.41	4484916.86
2	1180639.57	4484929.56
3	1180615.28	4484882.11
4	1180654.23	4484872.93
1	1180664.41	4484916.86
1	1180631.94	4485881.15
2	1180568.71	4486049.34
3	1180540.26	4485485.37
1	1180631.94	4485881.15
1	1180531.24	4486149.02
2	1180477.08	4486293.08
3	1180454.16	4486194.17
4	1180460.87	4486192.43
5	1180458.37	4486182.75
6	1180451.9	4486184.42
7	1180444.63	4486153.09
1	1180531.24	4486149.02
1	1180473.14	4486303.57
2	1180319.81	4486711.46
3	1180268.66	4486493.02
4	1180269.39	4486492.83
5	1180266.89	4486483.14
6	1180266.38	4486483.28
7	1180211.83	4486250.36
8	1180217.45	4486248.9
9	1180214.95	4486239.22
10	1180209.55	4486240.62
11	1180191.83	4486164.97
12	1180438.35	4486153.39
1	1180473.14	4486303.57
1	1180886.45	4485412.97
2	1180819.62	4485282.13
3	1180822.47	4485280.65
4	1180810.97	4485258.45
5	1180808.24	4485259.86
6	1180746.29	4485138.59
7	1180776.27	4485196.68
8	1180891.66	4485138.03
9	1180889.25	4485091.09
10	1180772.12	4484861.83
11	1180670.28	4484913.86
12	1180660.43	4484871.42
13	1180875.93	4484815.73
14	1180918.06	4485440.03
15	1180872.04	4485562.23
16	1180876.75	4485565.55
17	1180886.55	4485573.58
18	1180891.18	4485576.88
19	1180941.34	4485443.46
20	1180899.26	4484819.79
21	1180951.06	4485043.41
22	1180950.22	4485043.63
23	1180952.72	4485053.31
24	1180953.32	4485053.16
25	1181007.33	4485286.32
26	1181006.03	4485286.66
27	1181008.53	4485296.34
28	1181009.59	4485296.07
29	1181063.75	4485529.9
30	1181062.66	4485530.18
31	1181065.17	4485539.86
32	1181066.01	4485539.64
33	1181120.03	4485772.82
34	1181119.01	4485773.08
35	1181121.51	4485782.76
36	1181131.2	4485780.26
37	1181128.7	4485770.58
38	1181126.32	4485771.19
39	1181072.27	4485538.02
40	1181074.85	4485537.36
41	1181072.35	4485527.67
42	1181070.01	4485528.28
43	1181015.81	4485294.46
44	1181018.22	4485293.84

45	1181015.71	4485284.15
46	1181013.55	4485284.71
47	1180959.5	4485051.56
48	1180962.4	4485050.81
49	1180959.9	4485041.13
50	1180957.24	4485041.82
51	1180903.04	4484808
52	1180905.77	4484807.29
53	1180903.27	4484797.61
54	1180897.86	4484799.01
55	1180890.46	4484689.47
56	1180806.1	4484544.6
57	1180933.99	4484443.48
58	1181079.98	4484328.05
59	1181105.43	4484450.91
60	1181103.4	4484451.37
61	1181103.9	4484453.66
62	1180878.68	4484521.86
63	1180878.34	4484520.35
64	1180868.58	4484522.51
65	1180870.74	4484532.28
66	1180880.51	4484530.11
67	1180879.98	4484527.73
68	1181105.2	4484459.54
69	1181105.56	4484461.13
70	1181107.58	4484460.68
71	1181166.01	4484710.45
72	1181164.1	4484710.86
73	1181166.26	4484720.62
74	1181168.23	4484720.19
75	1181219.65	4484952.37
76	1181217.69	4484952.8
77	1181219.85	4484962.57
78	1181221.82	4484962.13
79	1181273.24	4485194.3
80	1181271.27	4485194.74
81	1181273.43	4485204.5
82	1181275.4	4485204.07
83	1181326.83	4485436.24
84	1181324.86	4485436.67
85	1181327.02	4485446.43
86	1181328.99	4485446
87	1181380.41	4485678.18
88	1181378.44	4485678.62
89	1181379.7	4485684.32
90	1181195.8	4485972.87
91	1181190.09	4485974.14
92	1181191.91	4485982.33
93	1181059.42	4486510.68
94	1181055.33	4486511.59
95	1181055.95	4486514.41
96	1180850.28	4486598.41
97	1180850.03	4486597.26
98	1180840.26	4486599.43
99	1180841.43	4486604.68
100	1180659.49	4486842.97
101	1180653.26	4486844.35
102	1180655.43	4486854.11
103	1180657.1	4486853.74
104	1180705.83	4487162.62
105	1180680.45	4487159.69
106	1180679.5	4487156.03
107	1180677.27	4487156.61
108	1180566.75	4486679.88
109	1180569.02	4486679.29
110	1180566.52	4486669.61
111	1180564.49	4486670.13
112	1180532.35	4486531.49
113	1180687.18	4486119.6
114	1180689.44	4486129.36
115	1180687.96	4486129.75
116	1180690.46	4486139.43
117	1180691.7	4486139.11
118	1180745.71	4486372.28
119	1180744.04	4486372.71
120	1180746.54	4486382.39
121	1180756.22	4486379.89

122	1180753.72	4486370.21
123	1180751.74	4486370.72
124	1180697.69	4486137.56
125	1180700.14	4486136.93
126	1180697.64	4486127.25
127	1180695.43	4486127.82
128	1180691.11	4486109.15
129	1180845.48	4485698.48
130	1180875.82	4485829.48
131	1180874.88	4485829.73
132	1180877.38	4485839.41
133	1180878.08	4485839.23
134	1180988.52	4486315.98
135	1180987.86	4486316.15
136	1180990.36	4486325.83
137	1181000.04	4486323.33
138	1180997.54	4486313.65
139	1180994.92	4486314.32
140	1180940.75	4486080.61
141	1180947.56	4486078.85
142	1180945.06	4486069.17
143	1180938.49	4486070.86
144	1180884.41	4485837.59
145	1180887.06	4485836.91
146	1180884.56	4485827.23
147	1180882.15	4485827.85
148	1180849.62	4485687.48
149	1180889.85	4485580.43
150	1180885.23	4485577.1
151	1180875.16	4485569.77
152	1180870.52	4485566.51
153	1180404.93	4486805.08
154	1180410.76	4486805.21
155	1180423.37	4486805.76
156	1180428.79	4486806.98
157	1180528.39	4486542.03
158	1180558.42	4486671.7
159	1180556.84	4486672.11
160	1180559.34	4486681.79
161	1180560.68	4486681.45
162	1180671.12	4487158.2
163	1180669.82	4487158.53
164	1180672.32	4487168.22
165	1180677.16	4487166.96
166	1180707.08	4487170.54
167	1180734.47	4487344.07
168	1180732.2	4487344.58
169	1180734.36	4487354.34
170	1180736.34	4487353.9
171	1180787.75	4487586.08
172	1180785.79	4487586.51
173	1180787.95	4487596.29
174	1180789.92	4487595.85
175	1180826.55	4487761.25
176	1180766.55	4487807.95
177	1180678.13	4487869.85
178	1180596.69	4487920.85
179	1180507.44	4487970.72
180	1180419.4	4488014.26
181	1180333.87	4488051.53
182	1180231.48	4488090.08
183	1180195.32	4488102.56
184	1180217.85	4488042.78
185	1180354.83	4488011.16
186	1180364.51	4488008.65
187	1180362.01	4487998.97
188	1180359.7	4487999.57
189	1180311.87	4487793.24
190	1180313.66	4487788.48
191	1180308.36	4487778.11
192	1180305.52	4487765.85
193	1180311.9	4487764.2
194	1180309.4	4487754.52
195	1180303.26	4487756.1
196	1180249.21	4487522.94
197	1180255.64	4487521.28
198	1180253.14	4487511.6

199	1180246.95	4487513.2
200	1180215.06	4487375.6
201	1180371.59	4486959.17
202	1180374.2	4486971.14
203	1180376.21	4486978.9
204	1180431.21	4487213.86
205	1180430.46	4487214.06
206	1180432.96	4487223.74
207	1180433.49	4487223.6
208	1180488.2	4487457.29
209	1180486.87	4487457.63
210	1180489.37	4487467.31
211	1180490.48	4487467.03
212	1180545.03	4487700.06
213	1180543.13	4487700.55
214	1180545.63	4487710.24
215	1180555.32	4487707.73
216	1180552.81	4487698.05
217	1180550.97	4487698.53
218	1180496.4	4487465.5
219	1180499.06	4487464.81
220	1180496.55	4487455.13
221	1180494.12	4487455.76
222	1180439.4	4487222.08
223	1180442.65	4487221.24
224	1180440.14	4487211.56
225	1180437.12	4487212.34
226	1180382.54	4486979.31
227	1180386.39	4486978.32
228	1180383.88	4486968.64
229	1180380.26	4486969.57
230	1180375.44	4486948.94
231	1180427.32	4486810.9
232	1180421.89	4486809.7
233	1180409.22	4486809.33
234	1180403.16	4486809.8
235	1180153.26	4487474.61
236	1180147.85	4487464.09
237	1180252.29	4487186.1
238	1180231.97	4487177.96
239	1180297.31	4487004.14
240	1180299.27	4487004.89
241	1180308.19	4486981.53
242	1180306.11	4486980.73
243	1180364.71	4486824.84
244	1180338.89	4486836.68
245	1180287.42	4486973.6
246	1180284.84	4486972.61
247	1180275.92	4486995.97
248	1180278.62	4486997
249	1180214.06	4487168.76
250	1180196.3	4487159.12
251	1180235.8	4487054.05
252	1180238.06	4487054.9
253	1180246.89	4487031.51
254	1180244.6	4487030.64
255	1180319.36	4486831.76
256	1180293.47	4486843.78
257	1180225.88	4487023.58
258	1180223.5	4487022.68
259	1180214.67	4487046.07
260	1180217.08	4487046.98
261	1180173.89	4487161.9
262	1180164.26	4487156.51
263	1180136.41	4487036.36
264	1180138.55	4487035.81
265	1180136.05	4487026.13
266	1180134.15	4487026.62
267	1180079.95	4486792.8
268	1180081.92	4486792.29
269	1180079.42	4486782.61
270	1180077.69	4486783.05
271	1180023.66	4486550.01
272	1180030.3	4486548.29
273	1180027.8	4486538.61
274	1180021.4	4486540.26
275	1179975.67	4486342.98

276	1179982.35	4486341.26
277	1179979.85	4486331.58
278	1179973.41	4486333.24
279	1179937.18	4486176.93
280	1180185.73	4486165.26
281	1180260.53	4486484.79
282	1180257.21	4486485.65
283	1180259.71	4486495.33
284	1180262.81	4486494.53
285	1180315.98	4486721.65
286	1180279.85	4486817.77
287	1180291.88	4486824.78
288	1180300.43	4486825.41
289	1180308.42	4486821.18
290	1180325.5	4486822.25
291	1180345.81	4486818.37
292	1180370.27	4486809.65
293	1180382.76	4486795.34
294	1180399.22	4486795.08
295	1180861.88	4485564.46
296	1180842.89	4485551.92
297	1180826.44	4485538.92
298	1180808.77	4485529.77
299	1180791.69	4485518.49
300	1180773.9	4485503.57
301	1180635.84	4485870.77
302	1180584.79	4485650.55
303	1180591.47	4485648.82
304	1180588.97	4485639.14
305	1180582.54	4485640.8
306	1180538.52	4485450.91
307	1180511.06	4484906.65
308	1180555.22	4484896.25
309	1180562.16	4484909.81
310	1180559.89	4484910.97
311	1180571.22	4484933.26
312	1180573.54	4484932.08
313	1180611.17	4485005.89
314	1180531.1	4485046.82
315	1180613	4485207.12
316	1180693.13	4485166.19
317	1180743.72	4485265.15
318	1180741.45	4485266.3
319	1180752.78	4485288.59
320	1180755.1	4485287.41
321	1180826.21	4485426.59
322	1180795.06	4485509.42
323	1180811.65	4485522.09
324	1180832.4	4485466.96
325	1180846.84	4485466.23
326	1180848.03	4485425.35
327	1180772.93	4485278.35
328	1180775.06	4485277.26
329	1180763.73	4485254.98
330	1180761.55	4485256.09
331	1180684.65	4485105.57
332	1180740.65	4485214.84
333	1180758	4485205.98
334	1180728.53	4485147.79
335	1180790.48	4485269.06
336	1180788.77	4485269.95
337	1180800.27	4485292.15
338	1180801.85	4485291.33
339	1180869.8	4485424.34
340	1180829.66	4485530.78
341	1180846.48	4485543.18
342	1180875.8	4485465.24
343	1180891.19	4485464.24
344	1180887.86	4485412.88
1	1180886.45	4485412.97
1	1181850.39	4486626.51
2	1181844.71	4486600.8
3	1181846.64	4486600.38
4	1181844.48	4486590.61
5	1181842.55	4486591.04
6	1181791.12	4486358.87
7	1181793.06	4486358.44

8	1181790.89	4486348.68
9	1181788.96	4486349.11
10	1181737.53	4486116.93
11	1181739.48	4486116.5
12	1181737.31	4486106.73
13	1181735.37	4486107.16
14	1181683.96	4485874.99
15	1181685.89	4485874.56
16	1181683.73	4485864.8
17	1181681.79	4485865.23
18	1181630.37	4485633.06
19	1181632.3	4485632.63
20	1181630.14	4485622.87
21	1181628.21	4485623.3
22	1181576.78	4485391.12
23	1181578.71	4485390.7
24	1182047.49	4486398.25
1	1181850.39	4486626.51
1	1181548.96	4486402.26
2	1181546.97	4486402.71
3	1181488.54	4486152.95
4	1181490.41	4486152.53
5	1181488.25	4486142.76
6	1181486.39	4486143.18
7	1181441.95	4485928.59
8	1181443.96	4485928.15
9	1181441.79	4485918.39
10	1181439.85	4485918.82
11	1181388.43	4485686.65
12	1181390.37	4485686.22
13	1181388.21	4485676.45
14	1181386.26	4485676.88
15	1181334.85	4485444.7
16	1181336.78	4485444.27
17	1181334.62	4485434.51
18	1181332.69	4485434.94
19	1181281.26	4485202.77
20	1181283.19	4485202.34
21	1181281.03	4485192.58
22	1181279.1	4485193.01
23	1181227.67	4484960.83
24	1181229.62	4484960.41
25	1181227.45	4484950.64
26	1181225.51	4484951.07
27	1181174.08	4484718.89
28	1181176.03	4484718.46
29	1181173.87	4484708.7
30	1181171.86	4484709.15
31	1181113.43	4484459.38
32	1181115.32	4484458.97
33	1181566.79	4485383.09
34	1181568.95	4485392.86
35	1181570.92	4485392.42
36	1181622.35	4485624.59
37	1181620.38	4485625.03
38	1181622.54	4485634.79
39	1181624.51	4485634.36
40	1181675.93	4485866.53
41	1181673.96	4485866.96
42	1181676.13	4485876.73
43	1181678.09	4485876.29
44	1181729.52	4486108.46
45	1181727.55	4486108.91
46	1181729.71	4486118.67
47	1181731.68	4486118.22
48	1181783.1	4486350.4
49	1181781.13	4486350.84
50	1181783.3	4486360.6
51	1181785.26	4486360.17
52	1181836.69	4486592.34
53	1181834.72	4486592.77
54	1181836.88	4486602.54
55	1181838.85	4486602.1
56	1181845.5	4486632.17
57	1181647.94	4486860.96
58	1181602.76	4486654.39
59	1181604.71	4486653.96

60	1181602.55	4486644.2
61	1181600.61	4486644.63
62	1181549.19	4486412.45
63	1181551.12	4486412.03
1	1181548.96	4486402.26
1	1181412.26	4486940.15
2	1181360.83	4486707.98
3	1181362.77	4486707.55
4	1181360.61	4486697.79
5	1181358.67	4486698.22
6	1181307.25	4486466.04
7	1181309.19	4486465.61
8	1181307.02	4486455.84
9	1181305.08	4486456.27
10	1181253.67	4486224.1
11	1181255.6	4486223.67
12	1181253.44	4486213.91
13	1181251.5	4486214.34
14	1181200.08	4485982.17
15	1181202.01	4485981.74
16	1181200.79	4485976.2
17	1181383.08	4485690.2
18	1181433.99	4485920.11
19	1181432.03	4485920.55
20	1181434.19	4485930.31
21	1181436.09	4485929.89
22	1181480.52	4486144.48
23	1181478.49	4486144.93
24	1181480.65	4486154.69
25	1181482.67	4486154.24
26	1181541.11	4486404
27	1181539.19	4486404.43
28	1181541.36	4486414.19
29	1181543.33	4486413.75
30	1181594.75	4486645.93
31	1181592.78	4486646.36
32	1181594.94	4486656.12
33	1181596.9	4486655.69
34	1181643.04	4486866.63
35	1181446.4	4487094.35
36	1181414.42	4486949.91
37	1181416.35	4486949.48
38	1181414.19	4486939.72
1	1181412.26	4486940.15
1	1181244.41	4487328.27
2	1181226.07	4487245.43
3	1181228	4487245
4	1181225.84	4487235.24
5	1181223.9	4487235.67
6	1181172.48	4487003.5
7	1181174.42	4487003.07
8	1181172.26	4486993.31
9	1181170.32	4486993.74
10	1181118.9	4486761.56
11	1181120.83	4486761.13
12	1181118.67	4486751.36
13	1181116.73	4486751.79
14	1181065.31	4486519.62
15	1181067.25	4486519.19
16	1181065.48	4486511.2
17	1181195.9	4485991.05
18	1181245.65	4486215.64
19	1181243.67	4486216.07
20	1181245.84	4486225.83
21	1181247.81	4486225.4
22	1181299.22	4486457.57
23	1181297.26	4486458
24	1181299.42	4486467.77
25	1181301.39	4486467.33
26	1181352.81	4486699.51
27	1181350.85	4486699.95
28	1181353.01	4486709.71
29	1181354.97	4486709.28
30	1181406.4	4486941.45
31	1181404.43	4486941.88
32	1181406.59	4486951.65
33	1181408.56	4486951.21

34	1181441.51	4487100.02
1	1181244.41	4487328.27
1	1181037.49	4487530.76
2	1181035.55	4487531.19
3	1180984.13	4487299.02
4	1180986.07	4487298.59
5	1180983.91	4487288.83
6	1180981.97	4487289.26
7	1180930.54	4487057.08
8	1180932.48	4487056.65
9	1180930.32	4487046.89
10	1180928.38	4487047.31
11	1180876.96	4486815.14
12	1180878.9	4486814.71
13	1180876.73	4486804.95
14	1180875.25	4486805.28
15	1180849.83	4486607.55
16	1180852.19	4486607.03
17	1180851.6	4486604.35
18	1181057.27	4486520.36
19	1181057.49	4486521.36
20	1181059.45	4486520.92
21	1181110.88	4486753.09
22	1181108.9	4486753.53
23	1181111.07	4486763.29
24	1181113.04	4486762.85
25	1181164.46	4486995.03
26	1181162.49	4486995.47
27	1181164.65	4487005.23
28	1181166.63	4487004.8
29	1181218.04	4487236.97
30	1181216.08	4487237.4
31	1181218.24	4487247.17
32	1181220.2	4487246.73
33	1181239.51	4487333.94
34	1181087.36	4487510.15
35	1181048.51	4487553.82
36	1181042.05	4487560.55
37	1181037.71	4487540.96
38	1181039.65	4487540.53
1	1181037.49	4487530.76
1	1180296.62	4487755.14
2	1180167.43	4487502.29
3	1180211.13	4487386.06
1	1180296.62	4487755.14
1	1180222.08	4488031.55
2	1180307.9	4487803.79
3	1180353.61	4488001.14
1	1180222.08	4488031.55
1	1180210.31	4488034.26
2	1180116.14	4488056.01
3	1180068.01	4487848.37
4	1180132.23	4487706.05
5	1180115.93	4487713.01
6	1180034.85	4487892.66
7	1180040.4	4488156.07
8	1180026.24	4488160.96
9	1180026.18	4488159.03
10	1180021.63	4487890.14
11	1180162.5	4487515.43
12	1180302.42	4487789.23
1	1180210.31	4488034.26
1	1180183.06	4488106.76
2	1180052.5	4488151.89
3	1180046.91	4487895.13
4	1180063.77	4487857.77
5	1180110.07	4488057.64
6	1180108.78	4488057.97
7	1180111.28	4488067.65
8	1180120.96	4488065.15
9	1180206.08	4488045.5
1	1180183.06	4488106.76
1	1179834.15	4486839.55
2	1179780.09	4486606.39
3	1179782.29	4486605.83
4	1179779.79	4486596.14
5	1179777.84	4486596.65

6	1179735.61	4486414.5
7	1179737.78	4486413.94
8	1179735.27	4486404.26
9	1179733.35	4486404.75
10	1179697.41	4486249.73
11	1179892.64	4486179.03
12	1179931.09	4486177.22
13	1180071.78	4486784.58
14	1180069.74	4486785.11
15	1180072.24	4486794.79
16	1180074.04	4486794.33
17	1180128.21	4487028.15
18	1180126.37	4487028.63
19	1180128.87	4487038.31
20	1180130.47	4487037.9
21	1180157	4487152.45
22	1180154.55	4487151.08
23	1180083.96	4487339.1
24	1179838.75	4486859.38
25	1179836.4	4486849.3
26	1179838.37	4486848.79
27	1179835.87	4486839.11
1	1179834.15	4486839.55
1	1179827.3	4486836.99
2	1179544.09	4486282.94
3	1179691.79	4486252.06
4	1179727.52	4486406.26
5	1179725.59	4486406.76
6	1179728.09	4486416.44
7	1179729.77	4486416.01
8	1179771.97	4486598.16
9	1179770.1	4486598.64
10	1179772.61	4486608.33
11	1179774.23	4486607.91
1	1179827.3	4486836.99
1	1179539.38	4486273.71
2	1179500.39	4486197.45
3	1179858.9	4486180.61
4	1179696.7	4486239.35
5	1179695.69	4486235.45
6	1179686.01	4486237.95
7	1179687.25	4486242.77
1	1179539.38	4486273.71
1	1180000.99	4487559.29
2	1179949.33	4487336.42
3	1179951.63	4487335.83
4	1179949.13	4487326.15
5	1179947.07	4487326.68
6	1179892.87	4487092.86
7	1179895	4487092.31
8	1179892.5	4487082.63
9	1179890.61	4487083.12
10	1179848.2	4486900.19
11	1180078.92	4487351.78
1	1180000.99	4487559.29
1	1179917.01	4487993.73
2	1179826.67	4487914.45
3	1179818.57	4487879.5
4	1179825.21	4487877.79
5	1179822.71	4487868.1
6	1179816.31	4487869.76
7	1179762.08	4487635.84
8	1179764.43	4487635.23
9	1179761.93	4487625.55
10	1179759.82	4487626.09
11	1179705.62	4487392.27
12	1179707.8	4487391.71
13	1179705.3	4487382.03
14	1179703.36	4487382.53
15	1179649.34	4487149.48
16	1179656.13	4487147.72
17	1179653.63	4487138.04
18	1179647.08	4487139.73
19	1179593.02	4486906.57
20	1179599.87	4486904.8
21	1179597.37	4486895.12
22	1179590.77	4486896.82

23	1179536.56	4486663.01
24	1179543.46	4486661.23
25	1179540.96	4486651.55
26	1179534.3	4486653.27
27	1179481.13	4486423.87
28	1179482.89	4486423.41
29	1179480.39	4486413.73
30	1179478.87	4486414.12
31	1179452.9	4486302.09
32	1179533.92	4486285.06
33	1179836.74	4486877.76
34	1179884.67	4487084.65
35	1179882.82	4487085.13
36	1179885.32	4487094.81
37	1179886.93	4487094.4
38	1179941.09	4487328.22
39	1179939.45	4487328.65
40	1179941.95	4487338.33
41	1179943.35	4487337.97
42	1179997.05	4487569.78
43	1179892.51	4487848.17
44	1179893.02	4487876.67
45	1179910.09	4487878.63
46	1179907.59	4487891.47
47	1179915.21	4487892.7
1	1179917.01	4487993.73
1	1180148.33	4487487.68
2	1179998.55	4487886.16
3	1180001.77	4488063.78
4	1179981.21	4488047.22
5	1179977.98	4488047.22
6	1179977.03	4487993.5
7	1179975.09	4487884.05
8	1179997.15	4487893.64
9	1179996.66	4487866.13
10	1180142.92	4487477.05
1	1180148.33	4487487.68
1	1179955.37	4487900.16
2	1179957.02	4487993.27
3	1179957.66	4488029.39
4	1179937.34	4488011.55
5	1179934.94	4487877.17
6	1179951.46	4487878.58
7	1179948.2	4487898.77
1	1179955.37	4487900.16
1	1179699.64	4487393.82
2	1179753.81	4487627.65
3	1179752.25	4487628.05
4	1179754.75	4487637.73
5	1179756.07	4487637.39
6	1179818.61	4487907.38
7	1179601.71	4487717.06
8	1179522.13	4487709.2
9	1179519.58	4487698.24
10	1179521.84	4487697.66
11	1179519.33	4487687.98
12	1179517.31	4487688.5
13	1179462.96	4487454.73
14	1179465.34	4487454.11
15	1179462.84	4487444.43
16	1179461.56	4487444.76
17	1179439.61	4487203.49
18	1179442.26	4487202.81
19	1179439.76	4487193.12
20	1179438.69	4487193.4
21	1179403.7	4486955.17
22	1179406.59	4486954.42
23	1179404.09	4486944.74
24	1179402.24	4486945.22
25	1179295.31	4486721.41
26	1179293.34	4486713.78
27	1179291.85	4486714.16
28	1179237.75	4486480.32
29	1179239.34	4486479.91
30	1179236.84	4486470.22
31	1179235.49	4486470.57
32	1179204.59	4486337.05

33	1179444.68	4486303.04
34	1179444.96	4486304.14
35	1179447.08	4486303.59
36	1179473.04	4486415.63
37	1179470.71	4486416.23
38	1179473.21	4486425.91
39	1179475.3	4486425.37
40	1179697.38	4487384.07
41	1179695.62	4487384.53
42	1179698.12	4487394.21
1	1179699.64	4487393.82
1	1179515.82	4487708.57
2	1179259.98	4487683.29
3	1179220.05	4487511.06
4	1179221.79	4487510.61
5	1179220.61	4487506.06
6	1179221.25	4487505.63
7	1179457.16	4487456.29
8	1179511.5	4487690
9	1179509.65	4487690.48
10	1179512.15	4487700.16
11	1179513.77	4487699.75
1	1179515.82	4487708.57
1	1179253.64	4487682.67
2	1179085.07	4487667.19
3	1179050.3	4487620.07
4	1179211.8	4487511.95
5	1179212.1	4487513.11
6	1179214.24	4487512.56
1	1179253.64	4487682.67
1	1179077.06	4487666.45
2	1178999.63	4487659.34
3	1178998.59	4487655.32
4	1179000.35	4487653.52
5	1179045.31	4487623.42
1	1179077.06	4487666.45
1	1182298.35	4487503.08
2	1182247.4	4487273.03
3	1182249.34	4487272.6
4	1182247.18	4487262.84
5	1182245.23	4487263.27
6	1182193.82	4487031.1
7	1182195.75	4487030.67
8	1182193.59	4487020.9
9	1182191.65	4487021.33
10	1182140.23	4486789.16
11	1182142.16	4486788.73
12	1182140	4486778.97
13	1182138.07	4486779.4
14	1182086.64	4486547.22
15	1182088.59	4486546.79
16	1182086.42	4486537.02
17	1182084.48	4486537.45
18	1182058.6	4486420.6
19	1182479.35	4487211.41
20	1182480.62	4487217.12
1	1182298.35	4487503.08
1	1182292.26	4487512.65
2	1182110	4487798.62
3	1182059.05	4487568.55
4	1182060.98	4487568.12
5	1182058.82	4487558.36
6	1182056.89	4487558.79
7	1182005.46	4487326.62
8	1182007.4	4487326.19
9	1182005.24	4487316.42
10	1182003.3	4487316.85
11	1181951.87	4487084.68
12	1181953.82	4487084.25
13	1181951.65	4487074.49
14	1181949.71	4487074.92
15	1181898.3	4486842.74
16	1181900.23	4486842.31
17	1181898.07	4486832.55
18	1181896.13	4486832.98
19	1181856.61	4486654.51
20	1182053.71	4486426.26

21		1182078.62	4486538.75
22		1182076.66	4486539.19
23		1182078.82	4486548.95
24		1182080.79	4486548.51
25		1182132.21	4486780.69
26		1182130.24	4486781.13
27		1182132.4	4486790.89
28		1182134.37	4486790.46
29		1182185.79	4487022.63
30		1182183.82	4487023.06
31		1182185.99	4487032.83
32		1182187.96	4487032.39
33		1182239.38	4487264.56
34		1182237.41	4487265
35		1182239.57	4487274.76
36		1182241.54	4487274.33
37		1182292.96	4487506.51
38		1182291	4487506.94
1		1182292.26	4487512.65
1		1181922.06	4488096.26
2		1181863.63	4487846.5
3		1181865.51	4487846.09
4		1181863.34	4487836.32
5		1181861.42	4487836.75
6		1181814.6	4487622.69
7		1181819.05	4487621.71
8		1181816.89	4487611.94
9		1181812.46	4487612.92
10		1181761.63	4487380.62
11		1181765.54	4487379.76
12		1181763.41	4487369.99
13		1181759.49	4487370.85
14		1181708.67	4487138.55
15		1181711.88	4487137.83
16		1181709.71	4487128.07
17		1181706.54	4487128.77
18		1181655.72	4486896.47
19		1181658.3	4486895.9
20		1181656.23	4486886.56
21		1181851.71	4486660.19
22		1181890.27	4486834.27
23		1181888.3	4486834.71
24		1181890.47	4486844.47
25		1181892.43	4486844.04
26		1181943.85	4487076.22
27		1181941.89	4487076.65
28		1181944.05	4487086.41
29		1181946.02	4487085.98
30		1181997.44	4487318.15
31		1181995.48	4487318.59
32		1181997.64	4487328.35
33		1181999.6	4487327.91
34		1182051.03	4487560.08
35		1182049.06	4487560.52
36		1182051.22	4487570.28
37		1182053.19	4487569.85
38		1182104.61	4487802.03
39		1182102.64	4487802.46
40		1182104.81	4487812.23
41		1182106.78	4487811.79
42		1182158.19	4488043.96
43		1182156.23	4488044.4
44		1182156.68	4488046.42
45		1181924.51	4488097.84
46		1181924.06	4488095.82
1		1181922.06	4488096.26
1		1181914.74	4488100
2		1181682.57	4488151.43
3		1181682.12	4488149.4
4		1181680.18	4488149.83
5		1181628.76	4487917.66
6		1181630.7	4487917.23
7		1181628.53	4487907.47
8		1181626.6	4487907.9
9		1181575.17	4487675.73
10		1181577.11	4487675.3
11		1181574.95	4487665.53

12	1181573.01	4487665.96
13	1181521.59	4487433.78
14	1181523.53	4487433.35
15	1181521.36	4487423.6
16	1181519.43	4487424.02
17	1181468	4487191.85
18	1181469.94	4487191.42
19	1181467.78	4487181.65
20	1181465.84	4487182.08
21	1181452.62	4487122.36
22	1181648.08	4486896
23	1181648.53	4486898.06
24	1181649.86	4486897.77
25	1181700.68	4487130.08
26	1181699.95	4487130.23
27	1181702.12	4487139.99
28	1181702.82	4487139.85
29	1181855.57	4487838.05
30	1181853.58	4487838.48
31	1181855.75	4487848.25
32	1181857.77	4487847.8
33	1181916.2	4488097.56
34	1181914.3	4488097.98
1	1181914.74	4488100
1	1181490.09	4488412.37
2	1181440.54	4488213.16
3	1181442.34	4488212.75
4	1181440.18	4488202.99
5	1181438.25	4488203.42
6	1181386.82	4487971.25
7	1181388.76	4487970.82
8	1181386.59	4487961.05
9	1181384.66	4487961.48
10	1181333.24	4487729.3
11	1181335.17	4487728.88
12	1181333.01	4487719.12
13	1181331.07	4487719.55
14	1181279.65	4487487.37
15	1181281.59	4487486.94
16	1181279.43	4487477.18
17	1181277.49	4487477.6
18	1181250.61	4487356.29
19	1181447.72	4487128.03
20	1181459.99	4487183.38
21	1181458.01	4487183.82
22	1181460.18	4487193.58
23	1181462.15	4487193.14
24	1181513.56	4487425.32
25	1181511.6	4487425.76
26	1181513.76	4487435.52
27	1181515.73	4487435.08
28	1181567.15	4487667.26
29	1181565.19	4487667.69
30	1181567.35	4487677.46
31	1181569.31	4487677.02
32	1181620.74	4487909.19
33	1181618.78	4487909.63
34	1181620.94	4487919.39
35	1181622.9	4487918.96
36	1181674.33	4488151.13
37	1181672.35	4488151.56
38	1181673.55	4488156.97
1	1181490.09	4488412.37
1	1181483.32	4488418.12
2	1181252.14	4488499.91
3	1181251.83	4488498.51
4	1181249.89	4488498.94
5	1181198.47	4488266.77
6	1181200.41	4488266.34
7	1181198.25	4488256.57
8	1181196.3	4488257
9	1181144.89	4488024.83
10	1181146.82	4488024.4
11	1181144.66	4488014.64
12	1181142.72	4488015.07
13	1181091.3	4487782.89
14	1181093.24	4487782.46

15	1181091.07	4487772.7
16	1181089.14	4487773.13
17	1181047.84	4487586.69
18	1181104.77	4487525.18
19	1181245.73	4487361.95
20	1181271.63	4487478.9
21	1181269.67	4487479.34
22	1181271.83	4487489.1
23	1181273.79	4487488.67
24	1181325.22	4487720.85
25	1181323.24	4487721.28
26	1181325.41	4487731.04
27	1181327.38	4487730.61
28	1181378.81	4487962.78
29	1181376.83	4487963.22
30	1181378.99	4487972.98
31	1181380.97	4487972.54
32	1181432.38	4488204.71
33	1181430.42	4488205.15
34	1181432.58	4488214.91
35	1181434.67	4488214.46
36	1181484.59	4488415.1
37	1181482.75	4488415.51
1	1181483.32	4488418.12
1	1181243.27	4488506.11
2	1181053	4488774.72
3	1181010.03	4488562.31
4	1181012.05	4488561.86
5	1181009.89	4488552.1
6	1181007.96	4488552.53
7	1180956.53	4488320.36
8	1180958.47	4488319.93
9	1180956.3	4488310.16
10	1180954.37	4488310.59
11	1180902.95	4488078.41
12	1180904.89	4488077.98
13	1180902.73	4488068.22
14	1180900.78	4488068.65
15	1180849.36	4487836.48
16	1180851.3	4487836.05
17	1180849.14	4487826.28
18	1180847.2	4487826.71
19	1180837.29	4487781.96
20	1180856.17	4487767.27
21	1180931.85	4487702.14
22	1181010.55	4487626.97
23	1181042.88	4487592.05
24	1181083.27	4487774.42
25	1181081.31	4487774.86
26	1181083.47	4487784.62
27	1181085.45	4487784.19
28	1181136.86	4488016.37
29	1181134.9	4488016.8
30	1181137.06	4488026.57
31	1181139.02	4488026.13
32	1181190.45	4488258.3
33	1181188.48	4488258.74
34	1181190.65	4488268.5
35	1181192.61	4488268.07
36	1181244.04	4488500.24
37	1181242.06	4488500.67
1	1181243.27	4488506.11
1	1181155.93	4488427.43
2	1181004.77	4488500.1
3	1181028.22	4488548.51
4	1181144.82	4488492.47
5	1181154.66	4488502.32
6	1181159.52	4488497.15
7	1181212.21	4488549.95
8	1181235.44	4488517.16
9	1181186.72	4488468.34
10	1181191.77	4488463.35
1	1181155.93	4488427.43
1	1180040.91	4488180.24
2	1180042.55	4488258.23
3	1180028.18	4488255.66
4	1180027	4488186.79

5	1180026.95	4488185.07
1	1180040.91	4488180.24
1	1180032.62	4488506.91
2	1180029.48	4488331.13
3	1180029.32	4488319.55
4	1180028.3	4488261.85
5	1180042.68	4488264.36
6	1180046.98	4488468.76
1	1180032.62	4488506.91
1	1180120.82	4488272.03
2	1180054.86	4488260.4
3	1180053.02	4488176.05
4	1180172.53	4488134.79
1	1180120.82	4488272.03
1	1180118.67	4488277.75
2	1180058.72	4488437.54
3	1180054.99	4488266.53
1	1180118.67	4488277.75
1	1180936.51	4489415.47
2	1180701.33	4489461.86
3	1180700.42	4489458.36
4	1180690.74	4489460.86
5	1180691.5	4489463.8
6	1180457.71	4489518.13
7	1180456.87	4489514.86
8	1180447.19	4489517.36
9	1180447.97	4489520.39
10	1180217.61	4489572.94
11	1180216.98	4489570.51
12	1180210.93	4489572.07
13	1180156.86	4489338.81
14	1180159.34	4489338.17
15	1180156.84	4489328.49
16	1180154.6	4489329.06
17	1180100.4	4489095.25
18	1180102.84	4489094.62
19	1180100.34	4489084.93
20	1180098.14	4489085.5
21	1180091.41	4489056.48
22	1180091.23	4488953.98
23	1180066.4	4488665.61
24	1180059.49	4488463.93
25	1180128.87	4488279.59
26	1180160.67	4488285.17
27	1180161.43	4488303.62
28	1180201.4	4488301.99
29	1180199.76	4488262.02
30	1180159.79	4488263.65
31	1180160.42	4488279.04
32	1180131.05	4488273.84
33	1180184.81	4488130.55
34	1180238.99	4488111.82
35	1180341.68	4488073.19
36	1180430.05	4488034.67
37	1180523.03	4487988.5
38	1180603.32	4487943.65
39	1180693	4487887.59
40	1180778.01	4487828.08
41	1180832.05	4487786.04
42	1180841.34	4487828.01
43	1180839.38	4487828.45
44	1180841.54	4487838.21
45	1180843.5	4487837.77
46	1180894.93	4488069.95
47	1180892.96	4488070.38
48	1180895.13	4488080.14
49	1180897.09	4488079.71
50	1180948.51	4488311.89
51	1180946.54	4488312.32
52	1180948.7	4488322.09
53	1180950.68	4488321.65
54	1181002.09	4488553.82
55	1181000.13	4488554.26
56	1181002.29	4488564.02
57	1181004.17	4488563.6
58	1181047.5	4488777.79
59	1181045.45	4488778.25

60	1181047.61	4488788.01
61	1181057.37	4488785.85
62	1181056.2	4488780.58
63	1181248.18	4488509.56
64	1181253.99	4488508.27
65	1181253.44	4488505.81
66	1181484.64	4488424.02
67	1181484.92	4488425.28
68	1181486.2	4488425
69	1181497	4488512.74
70	1181499.5	4488522.42
71	1181641.2	4489134.39
72	1181412.77	4489211.7
73	1181412.6	4489211.04
74	1181410.32	4489211.63
75	1181374.18	4489055.74
76	1181376.94	4489055.02
77	1181374.44	4489045.34
78	1181371.92	4489045.99
79	1181317.87	4488812.83
80	1181320.59	4488812.12
81	1181318.09	4488802.44
82	1181308.41	4488804.94
83	1181310.91	4488814.63
84	1181311.46	4488814.48
85	1181365.48	4489047.66
86	1181364.76	4489047.84
87	1181367.26	4489057.53
88	1181367.73	4489057.4
89	1181403.85	4489213.3
90	1181402.92	4489213.54
91	1181403.27	4489214.92
92	1181182.92	4489327.22
93	1181182.68	4489326.33
94	1181180.38	4489326.92
95	1181134.59	4489111.3
96	1181136.74	4489110.75
97	1181134.24	4489101.06
98	1181124.56	4489103.57
99	1181173.91	4489328.6
100	1181173	4489328.83
101	1181173.79	4489331.87
102	1180945.98	4489412.14
103	1180945.53	4489410.39
104	1180943.91	4489410.81
105	1180887.9	4489169.21
106	1180889.99	4489168.67
107	1180887.49	4489158.99
108	1180877.81	4489161.49
109	1180880.31	4489171.17
110	1180881.61	4489170.84
111	1180937.58	4489412.44
112	1180935.85	4489412.89
1	1180936.51	4489415.47
1	1181412.36	4488751.21
2	1181411.84	4488846.91
3	1181538.79	4489169.04
4	1181576.34	4489156.34
5	1181451.48	4488839.49
6	1181452.04	4488735.03
7	1181382.58	4488664.75
8	1181418.6	4488632.81
9	1181392.48	4488603.03
10	1181354.62	4488636.59
11	1181239.75	4488521.48
12	1181216.52	4488554.26
13	1181339.63	4488677.63
1	1181412.36	4488751.21
1	1181898.98	4489139.21
2	1181651.63	4489134.56
3	1181650.49	4489130.13
4	1181647.84	4489130.82
5	1181617.51	4488999.99
6	1181620.78	4488999.14
7	1181618.28	4488989.46
8	1181615.25	4488990.24
9	1181562.48	4488762.62

10	1181571.61	4488760.27
11	1181569.11	4488750.58
12	1181560.22	4488752.88
13	1181506.39	4488520.64
14	1181509.19	4488519.92
15	1181506.68	4488510.24
16	1181504.13	4488510.9
17	1181492.04	4488423.71
18	1181494.68	4488423.12
19	1181493.52	4488417.88
20	1181678.43	4488160.46
21	1181684.28	4488159.16
22	1181683.87	4488157.29
23	1181916.04	4488105.86
24	1181916.46	4488107.75
25	1181926.22	4488105.59
26	1181925.8	4488103.7
27	1182157.97	4488052.27
28	1182158.39	4488054.16
29	1182161.72	4488053.43
30	1182169.65	4488089.19
31	1182228.45	4488343.04
32	1182227.65	4488343.24
33	1182228.9	4488348.08
34	1181993.78	4488397.24
35	1181984.1	4488399.74
36	1181984.49	4488401.23
37	1181752.92	4488465.23
38	1181752.71	4488464.42
39	1181743.03	4488466.92
40	1181853.55	4488943.34
41	1181856.05	4488953.03
1	1181898.98	4489139.21
1	1182534.15	4488524.29
2	1182424.69	4488043.46
3	1182428.32	4488042.52
4	1182425.82	4488032.84
5	1182422.47	4488033.7
6	1182369.34	4487800.3
7	1182372.06	4487799.6
8	1182369.56	4487789.92
9	1182359.87	4487792.42
10	1182527.56	4488525.99
11	1182524.96	4488526.66
12	1182269.78	4488480.3
13	1182269.07	4488477.55
14	1182266.76	4488478.14
15	1182237.3	4488351.08
16	1182239.84	4488350.43
17	1182237.34	4488340.74
18	1182235.05	4488341.33
19	1182177.01	4488090.97
20	1182168.16	4488052
21	1182165.99	4488042.24
22	1182164.05	4488042.66
23	1182112.63	4487810.49
24	1182114.57	4487810.06
25	1182113.34	4487804.54
26	1182297.38	4487515.76
27	1182302.93	4487514.53
28	1182301.7	4487509
29	1182485.74	4487220.24
30	1182491.27	4487219.01
31	1182732.34	4487192.74
32	1182788.75	4487436.25
33	1182544.23	4487492.73
34	1182602.9	4487743.26
35	1182587.99	4487747.11
36	1182587.74	4487746.14
37	1182578.06	4487748.64
38	1182580.56	4487758.33
39	1182590.24	4487755.82
40	1182589.6	4487753.35
41	1182604.35	4487749.54
42	1182659.17	4487986.16
43	1182630.14	4487993.66
44	1182629.97	4487993

45		1182620.29	4487995.5
46		1182622.79	4488005.19
47		1182632.48	4488002.68
48		1182632.16	4488001.47
49		1182661.02	4487994.14
50		1182713.77	4488222.95
51		1182772.08	4488473.58
52		1182771.25	4488473.8
53		1182772.31	4488477.88
54		1182536.69	4488528.79
55		1182535.44	4488523.95
1		1182534.15	4488524.29
1		1182656.86	4489451.39
2		1182628.43	4489472.62
3		1182597.11	4489489.99
4		1182560.32	4489504.07
5		1182512.99	4489518.85
6		1182475.02	4489536.12
7		1182440.62	4489556.74
8		1182410.93	4489579.45
9		1182325.29	4489589.6
10		1182289.31	4489584.07
11		1182251.73	4489582.23
12		1182212.57	4489584.94
13		1182413.95	4489518.52
14		1182838.06	4489290.97
1		1182656.86	4489451.39
1		1180260.14	4489817.41
2		1180262.64	4489827.09
3		1180263.28	4489826.93
4		1180317.3	4490060.1
5		1180316.35	4490060.34
6		1180318.85	4490070.02
7		1180319.56	4490069.84
8		1180375.83	4490312.75
9		1180142.66	4490357.02
10		1180142.49	4490356.39
11		1180137.89	4490357.58
12		1180083.67	4490124.37
13		1180085.25	4490123.96
14		1180082.75	4490114.28
15		1180081.4	4490114.63
16		1180027.2	4489881.5
17		1180028.77	4489881.09
18		1180026.27	4489871.41
19		1180024.93	4489871.75
20		1179970.58	4489637.98
21		1179972.27	4489637.54
22		1179969.77	4489627.86
23		1179968.31	4489628.23
24		1179958.01	4489583.94
25		1180011.78	4489512.79
26		1180066.72	4489423.59
27		1180091.74	4489247.17
28		1180091.47	4489090.57
29		1180093.16	4489097.12
30		1180094.16	4489096.86
31		1180148.33	4489330.68
32		1180147.15	4489330.99
33		1180149.66	4489340.67
34		1180150.58	4489340.43
35		1180261.03	4489817.18
1		1180260.14	4489817.41
1		1180021.39	4489883
2		1180075.59	4490116.13
3		1180073.07	4490116.78
4		1180075.57	4490126.46
5		1180077.86	4490125.87
6		1180132.07	4490359.05
7		1179964.44	4490394.78
8		1179883.32	4490372.24
9		1179839.02	4490181.14
10		1179841.43	4490180.52
11		1179838.93	4490170.84
12		1179836.76	4490171.4
13		1179782.73	4489938.33
14		1179789.06	4489936.7

15	1179786.56	4489927.01
16	1179780.47	4489928.59
17	1179766.21	4489867.08
18	1179913.97	4489642.2
19	1179953.3	4489590.17
20	1179962.5	4489629.73
21	1179960.09	4489630.36
22	1179962.59	4489640.04
23	1179964.77	4489639.48
24	1180019.12	4489873.25
25	1180016.58	4489873.91
26	1180019.09	4489883.59
1	1180021.39	4489883
1	1179876.24	4490370.27
2	1179609.01	4490296.04
3	1179595.47	4490237.64
4	1179597.88	4490237.02
5	1179595.38	4490227.34
6	1179593.21	4490227.9
7	1179578.31	4490163.62
8	1179581.56	4490148.13
9	1179761.38	4489874.43
10	1179830.54	4490173.01
11	1179829.25	4490173.34
12	1179831.75	4490183.02
13	1179832.8	4490182.75
1	1179876.24	4490370.27
1	1179601.97	4490294.08
2	1179553.75	4490280.69
3	1179553.74	4490280.62
4	1179575.19	4490178.47
5	1179587.01	4490229.5
6	1179585.7	4490229.84
7	1179588.2	4490239.52
8	1179589.27	4490239.25
1	1179601.97	4490294.08
1	1179547.03	4490200.7
2	1179531.56	4490274.38
3	1179536.81	4490275.93
4	1179536.8	4490275.98
5	1179526.06	4490273
6	1179537.85	4490215.65
7	1179537.25	4490215.52
1	1179547.03	4490200.7
1	1180134.32	4490368.79
2	1180145.8	4490445.16
3	1179985.28	4490400.57
1	1180134.32	4490368.79
1	1180071.82	4489237.26
2	1180045.14	4489211.86
3	1180033.1	4488534.21
4	1180033.1	4488534.14
5	1180048.47	4488493.25
6	1180055.86	4488666.63
7	1180079.23	4488954.64
8	1180079.73	4489246.34
9	1180055.19	4489419.43
10	1180001.87	4489506.01
11	1179904.18	4489635.25
12	1179636.79	4490041.48
13	1179945.89	4489520.55
14	1179981.19	4489525.24
15	1180050.74	4489423.77
1	1180071.82	4489237.26
1	1180002.12	4489405.87
2	1179998.79	4489218.19
3	1180000.07	4489218.19
4	1180000.03	4489193.19
5	1179998.35	4489193.19
6	1179994.59	4488982.04
7	1179997.13	4488982.04
8	1179997.09	4488957.04
9	1179994.15	4488957.04
10	1179991.48	4488806.73
11	1179990.43	4488747.61
12	1179992.59	4488747.61
13	1179992.55	4488722.61

14	1179989.98	4488722.61
15	1179989.49	4488693.05
16	1180012.75	4488681.38
17	1180022.31	4489221.88
18	1180047.68	4489246.03
19	1180028.53	4489415.5
20	1179970.21	4489500.58
21	1179933.86	4489495.75
22	1179877.24	4489591.17
23	1179849.78	4489572.87
24	1179837.17	4489543.95
25	1179837.16	4489543.9
26	1179966.51	4489445.78
27	1179982.52	4489453.56
28	1180005	4489407.27
1	1180002.12	4489405.87
1	1179974.6	4488982.07
2	1179978.35	4489193.22
3	1179975.03	4489193.22
4	1179975.07	4489218.22
5	1179978.79	4489218.22
6	1179982.17	4489408.26
7	1179828.9	4489524.99
8	1179820.75	4489506.32
9	1179926.01	4489426.14
10	1179942.32	4489434.2
11	1179965.49	4489388.11
12	1179961.86	4489386.58
13	1179958.37	4489190.48
14	1179960.74	4489190.45
15	1179960.42	4489165.45
16	1179957.92	4489165.48
17	1179954.53	4488975.5
18	1179956.9	4488975.47
19	1179956.58	4488950.47
20	1179954.09	4488950.5
21	1179950.59	4488753.64
22	1179969.62	4488703.01
23	1179969.99	4488722.64
24	1179967.55	4488722.64
25	1179967.59	4488747.64
26	1179970.43	4488747.64
27	1179971.48	4488806.76
28	1179974.15	4488957.07
29	1179972.09	4488957.07
30	1179972.13	4488982.07
1	1179974.6	4488982.07
1	1179911.69	4489384.71
2	1179857.49	4489151.6
3	1179859.82	4489150.99
4	1179857.32	4489141.31
5	1179855.23	4489141.85
6	1179835.9	4489058.74
7	1179931.47	4488804.5
8	1179934.09	4488950.76
9	1179931.58	4488950.79
10	1179931.9	4488975.79
11	1179934.53	4488975.76
12	1179937.92	4489165.74
13	1179935.42	4489165.77
14	1179935.74	4489190.77
15	1179938.37	4489190.74
16	1179941.9	4489388.9
17	1179917.06	4489407.81
18	1179913.96	4489394.45
19	1179915.64	4489394.02
20	1179913.14	4489384.34
1	1179911.69	4489384.71
1	1179930.97	4488777.36
2	1179831.81	4489041.15
3	1179800.87	4488908.07
4	1179803.19	4488907.47
5	1179800.69	4488897.79
6	1179798.6	4488898.33
7	1179789.52	4488859.28
8	1179927.98	4488755.8
9	1179930.61	4488755.77

1	1179930.97	4488777.36
1	1179828	4489051.28
2	1179672.8	4489464.15
3	1179669.93	4489451.76
4	1179672.24	4489451.17
5	1179669.74	4489441.48
6	1179667.68	4489442.02
7	1179613.5	4489208.31
8	1179619.98	4489206.63
9	1179617.48	4489196.95
10	1179611.24	4489198.56
11	1179571.23	4489025.97
12	1179784.29	4488863.27
13	1179792.79	4488899.83
14	1179791.01	4488900.29
15	1179793.51	4488909.98
16	1179795.06	4488909.57
1	1179828	4489051.28
1	1179832.13	4489291.48
2	1179747.12	4489294.95
3	1179832.09	4489068.87
4	1179849.42	4489143.35
5	1179847.64	4489143.81
6	1179850.14	4489153.49
7	1179851.68	4489153.1
8	1179905.88	4489386.21
9	1179903.45	4489386.84
10	1179905.96	4489396.52
11	1179908.15	4489395.95
12	1179911.83	4489411.79
13	1179812.52	4489487.36
14	1179810.92	4489483.64
15	1179839.18	4489461.23
1	1179832.13	4489291.48
1	1179752.62	4489533.01
2	1179698.35	4489574.33
3	1179676.89	4489481.74
4	1179717.76	4489373.03
5	1179718.08	4489381.22
6	1179721.6	4489466.75
7	1179723.23	4489506.72
8	1179786.44	4489503.05
9	1179792.31	4489498.4
10	1179793.74	4489501.64
11	1179772.61	4489517.78
12	1179771.03	4489515.83
13	1179751.35	4489531.3
1	1179752.62	4489533.01
1	1179865.49	4489610.98
2	1179751.42	4489803.24
3	1179726.27	4489694.77
4	1179732.65	4489693.13
5	1179730.15	4489683.44
6	1179724.01	4489685.03
7	1179713.18	4489638.31
8	1179808.25	4489565.88
9	1179810.02	4489568.14
10	1179819.44	4489560.83
11	1179831.39	4489588.26
1	1179865.49	4489610.98
1	1179795.93	4489550.13
2	1179620.36	4489683.87
3	1179618.71	4489681.76
4	1179599.02	4489697.17
5	1179600.47	4489699.02
6	1179593.13	4489704.57
7	1179606.29	4489669.55
8	1179766.38	4489547.67
9	1179768.94	4489550.4
10	1179788.14	4489534.66
11	1179786.37	4489532.45
12	1179801.98	4489520.61
13	1179809.12	4489537.06
14	1179794.61	4489548.45
1	1179795.93	4489550.13
1	1179545.73	4489690.52
2	1179480.21	4489740.41

3	1179426.39	4489508.26
4	1179428.69	4489507.66
5	1179426.19	4489497.98
6	1179424.13	4489498.51
7	1179369.95	4489264.81
8	1179376.56	4489263.1
9	1179374.06	4489253.42
10	1179367.69	4489255.06
11	1179332.42	4489102.89
12	1179500.08	4489080.3
13	1179565.79	4489030.13
14	1179661.57	4489443.59
15	1179660.05	4489443.99
16	1179662.56	4489453.67
17	1179663.83	4489453.34
18	1179668.8	4489474.8
19	1179604.56	4489645.69
20	1179565.73	4489675.29
21	1179563.18	4489672.2
22	1179543.92	4489688.14
1	1179545.73	4489690.52
1	1179355.25	4489808.01
2	1179256.66	4489883.06
3	1179241.13	4489816.09
4	1179243.18	4489815.56
5	1179240.67	4489805.88
6	1179238.87	4489806.35
7	1179184.67	4489572.53
8	1179186.68	4489572.01
9	1179184.17	4489562.33
10	1179182.41	4489562.79
11	1179128.2	4489328.97
12	1179130.18	4489328.46
13	1179127.68	4489318.78
14	1179125.95	4489319.23
15	1179083.57	4489136.42
16	1179326.22	4489103.72
17	1179418.04	4489500.09
18	1179416.5	4489500.48
19	1179419	4489510.17
20	1179420.3	4489509.83
21	1179474.31	4489743.01
22	1179472.98	4489743.36
23	1179473.54	4489745.49
24	1179395.31	4489805.06
25	1179392.77	4489802.44
26	1179372.7	4489818.38
27	1179374.64	4489820.77
28	1179370.79	4489823.7
1	1179355.25	4489808.01
1	1179077.39	4489137.25
2	1179119.91	4489320.78
3	1179117.99	4489321.28
4	1179118.5	4489323.24
5	1178992.24	4489350.33
6	1178852.55	4489167.54
1	1179077.39	4489137.25
1	1178408.9	4489101.07
2	1178535.78	4489126.15
3	1178448.01	4489171.29
4	1178406.95	4489192.7
1	1178408.9	4489101.07
1	1178731.65	4490538.98
2	1178739.37	4490555.36
3	1178877.38	4490484.77
4	1178892.2	4490482.95
5	1178950.57	4490513.03
6	1179043.85	4490531.23
7	1179049.71	4490537.24
8	1178756.37	4490808.48
9	1178808.41	4490863.2
10	1178514.69	4490997.08
11	1178474.8	4491012.04
12	1178525.25	4490877.67
13	1178655.39	4490704.92
14	1178654.84	4490596.43
15	1178659.8	4490593.16

16	1178695.66	4490562.84
17	1178711.58	4490551.05
1	1178731.65	4490538.98
1	1179316.56	4490498.81
2	1179407.72	4490517.9
3	1179398.44	4490552.49
4	1179377.83	4490567.83
5	1179377.71	4490567.88
6	1179302.71	4490598.62
7	1179296.82	4490610.1
8	1179268.68	4490644.44
9	1179291.88	4490593.85
10	1179344.88	4490552.34
11	1179393.9	4490515.01
12	1179342.53	4490504.26
13	1179312.7	4490527.48
1	1179316.56	4490498.81
1	1179467.23	4490531.27
2	1179435.88	4490544.1
3	1179439.46	4490524.55
4	1179467.42	4490530.4
5	1179467.41	4490530.45
1	1179467.23	4490531.27
1	1179692.83	4489578.53
2	1179619.52	4489634.36
3	1179672.88	4489492.41
1	1179692.83	4489578.53
1	1179746.72	4489811.16
2	1179566.88	4490114.28
3	1179539.16	4489994.73
4	1179541.67	4489994.09
5	1179539.17	4489984.4
6	1179536.9	4489984.99
7	1179518.14	4489904.05
8	1179579.91	4489739.73
9	1179612.8	4489714.77
10	1179614.43	4489716.86
11	1179634.12	4489701.45
12	1179632.69	4489699.62
13	1179707.65	4489642.52
1	1179746.72	4489811.16
1	1179564.83	4489751.38
2	1179514.06	4489886.44
3	1179495.06	4489804.49
1	1179564.83	4489751.38
1	1179578.1	4489716.07
2	1179425.4	4489832.38
3	1179423.87	4489830.42
4	1179404.18	4489845.83
5	1179405.51	4489847.53
6	1179391.82	4489857.96
7	1179381.88	4489840.4
8	1179388.41	4489835.43
9	1179391.26	4489838.54
10	1179410.65	4489822.89
11	1179408.41	4489820.2
12	1179559.49	4489705.18
13	1179561.67	4489708.2
14	1179581.5	4489692.48
15	1179579.48	4489689.96
16	1179591.31	4489680.94
1	1179578.1	4489716.07
1	1179401.33	4490186.33
2	1179323.07	4490169.55
3	1179297.56	4490059.52
4	1179310.07	4490056.29
5	1179310.23	4490056.92
6	1179319.91	4490054.42
7	1179317.41	4490044.74
8	1179307.73	4490047.24
9	1179308.54	4490050.39
10	1179296.18	4490053.58
11	1179285.45	4490007.29
12	1179294.35	4489984.86
13	1179409.6	4489897.07
14	1179396.1	4489879.84
15	1179417.84	4489863.28

16	1179419.59	4489865.51
17	1179439.28	4489850.11
18	1179437.73	4489848.13
19	1179489.53	4489808.7
20	1179510.02	4489897.17
1	1179401.33	4490186.33
1	1179316.19	4490168.07
2	1179229.06	4490149.37
3	1179281.34	4490017.65
1	1179316.19	4490168.07
1	1179549.53	4490129.31
2	1179450.58	4490108.32
3	1179432.59	4490193.05
4	1179411.22	4490188.47
5	1179514.1	4489914.79
6	1179530.74	4489986.58
7	1179529.48	4489986.91
8	1179531.99	4489996.59
9	1179533	4489996.33
10	1179562.86	4490125.27
11	1179554.05	4490167.18
12	1179535.47	4490195.45
1	1179549.53	4490129.31
1	1178994.76	4492145.7
2	1178808.34	4492335.41
3	1178685.28	4492186.02
4	1178652.52	4492208.53
5	1178780.42	4492363.81
6	1178665.79	4492480.47
7	1178642.41	4492502.76
8	1178614.53	4492525.61
9	1178583	4492547.35
10	1178549.8	4492566.32
11	1178515.22	4492582.34
12	1178474.94	4492596.78
13	1178430.98	4492607.84
14	1178384.13	4492615.31
15	1178370.5	4492617.3
16	1178324.73	4492494.66
17	1178322.23	4492484.98
18	1178320.25	4492485.49
19	1178285.57	4492337.42
20	1178287.86	4492336.83
21	1178285.36	4492327.15
22	1178283.29	4492327.68
23	1178230.84	4492103.74
24	1178233.86	4492102.96
25	1178231.53	4492093.95
26	1178237.23	4492084.28
27	1178417.3	4492229.94
28	1178437.8	4492218.01
29	1178432.98	4492150.74
30	1178429.47	4492110.04
31	1178290.86	4491993.22
32	1178408.46	4491793.47
33	1178409.58	4491793.18
34	1178467.15	4492038.79
35	1178465.23	4492039.28
36	1178467.73	4492048.97
37	1178469.43	4492048.53
38	1178524.2	4492282.19
39	1178521.73	4492282.83
40	1178524.23	4492292.52
41	1178533.91	4492290.01
42	1178748.06	4492142.89
43	1178755.97	4492140.85
44	1178720.37	4491990.12
45	1178720.96	4491989.96
46	1178662.9	4491746.82
47	1178664.46	4491746.41
48	1178661.96	4491736.73
49	1178660.6	4491737.08
50	1178605.14	4491502.26
51	1178607.67	4491501.61
52	1178606.18	4491495.83
53	1178801.02	4491278.67
54	1178804.07	4491277.87

55	1178841.38	4491438.65
56	1178839.33	4491439.18
57	1178841.83	4491448.87
58	1178843.64	4491448.4
59	1178897.9	4491682.21
60	1178896.36	4491682.61
61	1178898.87	4491692.29
62	1178900.16	4491691.96
63	1178932.9	4491833.05
64	1178837.28	4491755.52
65	1178693.46	4491846.72
66	1178688.88	4491855.59
67	1178702.96	4491914.57
68	1178723.72	4491874.42
69	1178834.45	4491804.21
70	1178943.4	4491892.54
1	1178994.76	4492145.7
1	1178362.46	4491871.62
2	1178435.35	4491903.15
3	1178424.1	4491855.15
4	1178382.7	4491837.24
1	1178362.46	4491871.62
1	1178902.41	4491714.22
2	1178853.08	4491511.13
3	1178646.82	4491639.45
4	1178722.82	4491828.1
1	1178902.41	4491714.22
1	1178045.01	4492439.5
2	1178054.7	4492437
3	1178054.32	4492435.53
4	1178277.71	4492337.51
5	1178278.18	4492339.33
6	1178279.67	4492338.95
7	1178314	4492487.1
8	1178312.54	4492487.48
9	1178315.05	4492497.16
10	1178360.39	4492618.77
11	1178301.16	4492627.4
1	1178045.01	4492439.5
1	1178276.14	4492331.46
2	1178052.53	4492428.6
3	1178052.19	4492427.32
4	1178042.51	4492429.82
5	1178006.18	4492135.33
6	1178123.76	4491992.49
7	1178232.45	4492080.42
8	1178223.69	4492095.26
9	1178221.68	4492095.78
10	1178224.18	4492105.46
11	1178225.5	4492105.12
12	1178277.42	4492329.2
13	1178275.67	4492329.65
1	1178276.14	4492331.46
1	1178406.44	4491785.65
2	1178286.22	4491989.31
3	1178254.64	4491962.7
4	1178415.82	4491771.33
5	1178408	4491783.26
6	1178405.96	4491783.78
1	1178406.44	4491785.65
1	1178377.35	4491834.92
2	1178366.3	4491830.13
3	1178339.66	4491861.76
4	1178357.06	4491869.29
1	1178377.35	4491834.92
1	1178743.78	4492133.67
2	1178529.41	4492280.85
3	1178475.3	4492047.01
4	1178477.41	4492046.46
5	1178474.91	4492036.78
6	1178473.04	4492037.26
7	1178416.16	4491791.48
8	1178418.14	4491790.96
9	1178415.88	4491782.19
10	1178448.74	4491732.24
11	1178480.52	4491694.5
12	1178476.07	4491690.69

13	1178598.98	4491503.85
14	1178654.32	4491738.71
15	1178652.28	4491739.23
16	1178654.78	4491748.92
17	1178656.62	4491748.44
18	1178684.06	4491864.9
19	1178656.68	4491917.87
20	1178597.16	4491930.02
21	1178431.65	4491858.41
22	1178442.75	4491906.35
23	1178569.59	4491961.22
24	1178555.53	4491997.03
25	1178617.42	4492165.93
26	1178646.09	4492200.74
27	1178678.86	4492178.23
28	1178652.28	4492145.96
29	1178597.88	4491997.51
30	1178609.5	4491967.91
31	1178683.16	4491952.89
32	1178698.01	4491924.15
33	1178711.66	4491982.04
34	1178708.78	4491982.78
35	1178711.28	4491992.47
36	1178713.96	4491991.78
37	1178747.19	4492132.79
1	1178743.78	4492133.67
1	1178800.21	4491270.37
2	1178598.38	4491493.68
3	1178595.49	4491494.42
4	1178595.98	4491496.33
5	1178471.31	4491686.62
6	1178319.84	4491557.04
7	1178319.81	4491556.87
8	1178321.41	4491555.52
9	1178354.76	4491565.9
10	1178511.68	4491382.6
11	1178701.8	4491219
12	1178990.26	4491017.78
13	1179148.95	4490880.58
14	1179243.6	4490760.33
15	1179219.39	4490837.54
16	1179213.44	4490839.08
17	1179215.94	4490848.77
18	1179028.48	4491138.59
19	1179026.38	4491139.13
20	1179026.88	4491141.06
21	1178806.06	4491267.03
22	1178799.77	4491268.65
1	1178800.21	4491270.37
1	1179457.9	4490779.81
2	1179224.74	4490841.3
3	1179256.48	4490739.5
4	1179299.88	4490654.75
5	1179385.52	4490589.62
6	1179411.39	4490579.02
1	1179457.9	4490779.81
1	1179496.72	4490502.45
2	1179608.47	4490532.33
3	1179632.69	4490426.69
4	1179643.44	4490473.07
5	1179642.2	4490473.39
6	1179644.7	4490483.07
7	1179645.69	4490482.82
8	1179699.71	4490715.99
9	1179470.49	4490776.49
10	1179468.65	4490769.37
11	1179462.48	4490770.96
12	1179417.41	4490576.55
13	1179487.24	4490547.93
1	1179496.72	4490502.45
1	1179849.33	4490420.93
2	1179649.68	4490471.46
3	1179623.41	4490358.16
1	1179849.33	4490420.93
1	1178595.41	4486349.35
2	1178560.36	4486350.78
3	1178561.29	4486373.54

4	1178269.7	4486486.31
5	1178269.32	4486476.8
6	1178251.25	4486426.58
7	1178223.75	4486427.7
8	1178170.56	4486353.43
9	1178174	4486353.29
10	1178172.36	4486313.32
11	1178150.45	4486314.21
12	1178136.94	4486261.51
13	1178655.61	4486237.15
14	1178642	4486254.2
15	1178604.99	4486320.73
1	1178595.41	4486349.35
1	1180840.06	4487750.74
2	1180831.8	4487757.16
3	1180795.78	4487594.54
4	1180797.71	4487594.11
5	1180795.55	4487584.35
6	1180793.62	4487584.78
7	1180742.19	4487352.6
8	1180744.13	4487352.17
9	1180741.96	4487342.42
10	1180740.34	4487342.77
11	1180662.96	4486852.44
12	1180665.19	4486851.95
13	1180664.06	4486846.86
14	1180844.22	4486610.92
15	1180869.37	4486806.58
16	1180866.97	4486807.11
17	1180869.13	4486816.88
18	1180871.1	4486816.44
19	1180922.52	4487048.61
20	1180920.56	4487049.05
21	1180922.72	4487058.81
22	1180924.68	4487058.38
23	1180976.11	4487290.56
24	1180974.15	4487290.99
25	1180976.31	4487300.75
26	1180978.27	4487300.32
27	1181029.7	4487532.49
28	1181027.72	4487532.93
29	1181029.88	4487542.69
30	1181031.86	4487542.25
31	1181037.06	4487565.75
32	1180985.46	4487619.55
33	1180916.2	4487685.29
1	1180840.06	4487750.74
1	1180786.19	4484556.1
2	1180618.14	4484688.98
3	1180546.09	4484378.15
4	1180547.27	4484377.84
5	1180544.77	4484368.16
6	1180543.83	4484368.4
7	1180467.23	4484037.94
8	1180465.63	4484005.59
1	1180786.19	4484556.1
1	1180603.58	4484853.38
2	1180592.09	4484831.18
3	1180589.85	4484832.34
4	1180547.42	4484749.23
5	1180531.39	4484761.79
6	1180572.09	4484841.53
7	1180569.89	4484842.67
8	1180581.38	4484864.88
9	1180583.46	4484863.8
10	1180621.52	4484938.68
11	1180604.05	4484947.69
12	1180591.37	4484923.01
13	1180593.5	4484921.93
14	1180582.17	4484899.64
15	1180579.99	4484900.75
16	1180515.46	4484774.49
17	1180510.24	4484778.48
18	1180515.4	4484774.37
19	1180531.36	4484761.75
20	1180613.44	4484696.86
21	1180651.98	4484863.19

22		1180610.59	4484872.94
23		1180601.22	4484854.6
1		1180603.58	4484853.38
1		1178930.98	4490992.1
2		1179218.28	4490716.77
3		1179257.49	4490686.97
4		1179230.5	4490739.99
5		1179132.24	4490864.62
6		1178976.13	4490999.6
7		1178687.69	4491200.8
8		1178495.35	4491366.32
9		1178347.11	4491539.47
10		1178316.4	4491530
11		1178302.02	4491541.8
12		1178234.58	4491484.11
13		1178441.97	4491099.49
14		1178449.04	4491080.66
15		1178453.3	4491079.06
16		1178531.46	4491032.95
17		1178837.28	4490893.56
1		1178930.98	4490992.1
1		1179270.86	4490610.18
2		1179258.43	4490637.27
3		1179199.59	4490695.48
4		1179183.88	4490677.56
5		1179186.3	4490676
1		1179270.86	4490610.18
1		1178701.02	4486353.81
2		1178679.24	4486438.83
3		1178679.75	4486426.59
4		1178685.74	4486394.53
5		1178696.88	4486361.25
1		1178701.02	4486353.81
1		1178817.51	4486229.54
2		1178837.11	4486228.62
3		1178822.16	4486248.73
4		1178735.39	4486297.52
5		1178741.02	4486290.48
6		1178767.54	4486264.81
7		1178812.17	4486233
1		1178817.51	4486229.54
1		1178717.97	4487334.55
2		1178713.98	4487337.41
3		1178669.5	4487762.46
4		1177466.27	4488138.65
5		1177103.77	4488025.95
6		1177063.85	4488028.59
7		1176110.53	4487717.4
8		1176575.87	4486334.85
9		1178130.78	4486261.85
10		1178144.32	4486314.46
11		1178132.39	4486314.95
12		1178134.02	4486354.92
13		1178163.38	4486353.72
14		1178216.58	4486427.99
15		1178211.28	4486428.21
16		1178211.92	4486444.06
17		1178180.74	4486443.9
18		1178174.09	4486426.82
19		1178134.12	4486428.45
20		1178091.71	4486441.83
21		1178092.14	4486452.21
22		1178059.29	4486456.61
23		1178054.55	4486441.17
24		1178014.58	4486442.8
25		1177984.44	4486464.01
26		1177985.18	4486482.18
27		1177897.52	4486497.76
28		1177897.77	4486503.81
29		1177985.43	4486488.23
30		1177986.07	4486503.98
31		1178000.39	4486547.83
32		1178048.72	4486545.28
33		1178079.5	4486685.66
34		1178067.54	4486686.15
35		1178069.17	4486726.12
36		1178107.04	4486724.57

37	1178144.8	4486752.57
38	1178146.12	4486784.71
39	1178186.09	4486783.08
40	1178184.45	4486743.11
41	1178144.49	4486744.74
42	1178144.49	4486744.86
43	1178108.9	4486718.48
44	1178107.51	4486684.52
45	1178085.59	4486685.41
46	1178054.79	4486544.96
47	1178075.45	4486543.87
48	1178073.82	4486503.89
49	1178061.08	4486462.42
50	1178092.38	4486458.23
51	1178093.35	4486481.8
52	1178111.38	4486531.3
53	1178151.35	4486529.66
54	1178194.43	4486514.8
55	1178192.79	4486474.83
56	1178183.09	4486449.92
57	1178212.17	4486450.06
58	1178212.91	4486468.18
59	1178230.98	4486518.4
60	1178261.03	4486517.17
61	1178348.38	4486631.99
62	1178349.03	4486648.03
63	1178273.87	4486650.96
64	1178273.16	4486633.49
65	1178233.19	4486635.12
66	1178234.82	4486675.09
67	1178274.79	4486673.46
68	1178274.12	4486656.96
69	1178349.28	4486654.02
70	1178349.99	4486671.55
71	1178389.96	4486669.92
72	1178388.33	4486629.94
73	1178355.38	4486631.29
74	1178268.34	4486516.88
75	1178270.95	4486516.77
76	1178269.96	4486492.64
77	1178561.55	4486379.87
78	1178562	4486390.75
79	1178584.89	4486389.82
80	1178580.13	4486415.25
81	1178577.78	4486471.42
82	1178582.99	4486516.79
83	1178590.84	4486551.26
84	1178638.91	4486735.54
85	1178668.68	4486856.42
86	1178680.91	4486934.69
1	1178717.97	4487334.55
1	1177665.37	4486677.15
2	1177642.33	4486678.09
3	1177609.24	4486572.24
4	1177621.92	4486571.73
5	1177621.13	4486552.23
6	1177777.72	4486525.07
7	1177778.33	4486540.08
8	1177818.3	4486538.45
9	1177817.47	4486518.09
10	1177891.8	4486504.87
11	1177891.57	4486498.82
12	1177817.22	4486512.03
13	1177816.67	4486498.48
14	1177776.7	4486500.11
15	1177777.47	4486519.02
16	1177620.88	4486546.19
17	1177620.29	4486531.76
18	1177580.32	4486553.39
19	1177581.95	4486573.36
20	1177603.03	4486572.5
21	1177636.13	4486678.34
22	1177625.4	4486678.78
23	1177627.03	4486718.75
24	1177667	4486717.12
25	1177665.96	4486691.71
26	1177808.66	4486625.62

27	1177809.06	4486635.36
28	1177849.03	4486633.73
29	1177848.09	4486610.62
30	1177895.54	4486596.25
31	1177895.28	4486590.06
32	1177847.83	4486604.42
33	1177847.4	4486593.76
34	1177807.43	4486595.39
35	1177808.4	4486619.13
36	1177665.7	4486685.22
1	1177665.37	4486677.15
1	1177491.89	4488130.63
2	1177542.84	4488114.71
3	1177223.4	4487926.28
4	1176741.54	4487868.74
5	1176618.7	4487883.28
6	1176708.35	4487912.54
7	1176741.51	4487908.62
8	1177210.44	4487964.62
1	1177491.89	4488130.63
1	1178710.66	4487749.59
2	1178732.32	4487542.61
3	1178733.27	4487593.67
4	1178733.02	4487647.76
5	1178725.83	4487707.51
6	1178716.25	4487747.84
1	1178710.66	4487749.59
1	1179489.43	4486197.97
2	1179529.21	4486275.84
3	1179452.14	4486291.95
4	1179203.76	4486327.07
5	1179202.47	4486322.09
6	1179192.79	4486324.59
7	1179195.29	4486334.27
8	1179196.78	4486333.89
9	1179229.13	4486472.22
10	1179227.16	4486472.73
11	1179227.53	4486474.16
12	1179028.6	4486520.13
13	1179028.21	4486518.62
14	1179018.52	4486521.13
15	1179021.03	4486530.81
16	1179030.71	4486528.31
17	1179030.24	4486526.47
18	1179229.16	4486480.48
19	1179229.66	4486482.41
20	1179231.31	4486481.98
21	1179283.66	4486716.28
22	1179286.16	4486725.96
23	1179288.19	4486725.43
24	1179397.68	4486946.4
25	1179394.41	4486947.24
26	1179396.91	4486956.93
27	1179399.09	4486956.36
28	1179432.86	4487194.91
29	1179430.07	4487195.63
30	1179432.58	4487205.31
31	1179433.75	4487205.01
32	1179455.17	4487446.41
33	1179217.32	4487496.23
34	1179044.36	4487612.02
35	1178928.05	4487454.38
36	1178923.46	4487458.27
37	1179039.36	4487615.36
38	1178993.91	4487645.79
39	1178972.56	4487667.71
40	1178825.85	4487713.58
41	1178833	4487653.98
42	1178833.28	4487592.97
43	1178830.99	4487470.31
44	1178816.39	4487312.75
45	1178829.51	4487303.35
46	1178790.96	4486942.24
47	1178789.47	4486934.21
48	1178936.97	4486906.83
49	1178900.47	4486710.18
50	1178752.98	4486737.55

51	1178707.03	4486489.93
52	1178746.24	4486336.85
53	1178848.91	4486279.12
54	1178888.21	4486226.22
1	1179489.43	4486197.97
1	1178436.06	4489419.49
2	1178445.03	4489309.58
3	1178451.56	4489288.8
4	1178460.84	4489277.37
5	1178486.31	4489264.1
6	1178665.34	4489208.27
7	1178680	4489197.28
8	1178600.5	4489412.68
9	1178598.22	4489446.75
10	1178448.25	4489435.51
11	1178448.99	4489420.12
1	1178436.06	4489419.49
1	1178788.69	4489176.15
2	1178845.84	4489168.45
3	1178987.53	4489352.08
4	1178989.9	4489361.26
5	1178999.58	4489358.76
6	1178998.72	4489355.4
7	1179120.08	4489329.35
8	1179120.49	4489330.96
9	1179122.17	4489330.53
10	1179176.34	4489564.35
11	1179174.49	4489564.83
12	1179176.99	4489574.51
13	1179178.6	4489574.1
14	1179232.76	4489807.92
15	1179230.99	4489808.38
16	1179233.49	4489818.07
17	1179235.02	4489817.67
18	1179251.14	4489887.27
19	1179209.03	4489919.33
20	1179108.75	4490178.75
21	1179173.68	4490248.1
22	1179129.4	4490459.62
23	1179304.48	4490496.28
24	1179298.84	4490538.3
25	1179163.37	4490643.62
26	1179157.48	4490647.45
27	1179062.97	4490539.63
28	1179060.12	4490525
29	1179050.82	4490518.33
30	1178955.21	4490499.67
31	1178900.5	4490471.48
32	1178890.1	4490457.9
33	1178867.4	4490462.34
34	1178811.53	4490336.7
35	1178668.98	4490404.02
36	1178668.91	4490387.24
37	1178653.73	4490386.42
38	1178653.14	4490271.43
39	1178634.25	4490236.06
40	1178654.46	4490524.91
41	1178653.85	4490409.5
42	1178669	4490408.2
43	1178669	4490405.88
44	1178725.68	4490526.29
45	1178703.81	4490539.45
46	1178686.99	4490551.9
47	1178654.74	4490579.16
48	1178654.66	4490565.56
49	1178669.58	4490564.61
50	1178669.42	4490543.64
51	1178654.54	4490542.82
52	1178654.5	4490533.4
53	1178654.96	4490532.17
54	1178617.36	4489994.6
55	1178616.99	4489994.1
56	1178655.05	4489424.31
57	1178749.5	4489168.41
1	1178788.69	4489176.15
1	1178411.72	4489717.88
2	1178429.36	4489501.68

3	1178445.02	4489502.43
4	1178445.59	4489490.71
5	1178594.54	4489501.94
6	1178566.23	4489925.79
1	1178411.72	4489717.88
1	1179003.22	4492137.09
2	1178955.62	4491902.44
3	1178958.34	4491904.65
4	1179998.91	4491656.19
5	1180069.49	4491878.13
6	1180042.12	4491861.46
7	1179998.61	4491838.22
8	1179958.52	4491819.98
9	1179901.11	4491798.73
10	1179851.77	4491784.67
11	1179794.07	4491772.85
12	1179735.6	4491765.73
13	1179684.4	4491763.39
14	1179625.3	4491765.14
15	1179553.75	4491773.73
16	1179490.54	4491787.43
17	1179421.54	4491809.32
18	1179350.31	4491840.27
19	1179285.17	4491877.13
20	1179238.45	4491909.44
21	1179188.92	4491950.11
22	1179149.29	4491988.46
1	1179003.22	4492137.09
1	1178941.22	4491834.17
2	1178939.85	4491834.53
3	1178906.24	4491690.39
4	1178908.55	4491689.79
5	1178906.05	4491680.11
6	1178903.97	4491680.64
7	1178849.47	4491446.89
8	1178851.52	4491446.36
9	1178849.01	4491436.68
10	1178847.2	4491437.15
11	1178809.72	4491276.41
12	1178811.96	4491275.84
13	1178811.06	4491272.35
14	1179028.58	4491147.63
15	1179028.89	4491148.82
16	1179030.29	4491148.45
17	1179084.78	4491382.2
18	1179082.88	4491382.68
19	1179085.38	4491392.37
20	1179087.05	4491391.94
21	1179138.96	4491614.67
22	1179137.36	4491615.08
23	1179139.86	4491624.76
24	1179149.54	4491622.26
25	1179147.04	4491612.58
26	1179145.53	4491612.97
27	1179093.39	4491390.3
28	1179095.07	4491389.87
29	1179092.57	4491380.18
30	1179091.11	4491380.56
31	1179036.38	4491146.88
32	1179038.57	4491146.31
33	1179037.01	4491140.27
34	1179217.52	4490855.59
35	1179269.93	4491082.63
36	1179272.44	4491092.32
37	1179327.67	4491325.87
38	1179326.43	4491326.19
39	1179328.94	4491335.87
40	1179329.97	4491335.6
41	1179367.53	4491494.4
42	1179365.57	4491494.91
43	1179368.08	4491504.59
44	1179377.76	4491502.09
45	1179375.26	4491492.41
46	1179373.94	4491492.75
47	1179336.8	4491333.84
48	1179338.62	4491333.37
49	1179336.12	4491323.68

50	1179334.52	4491324.1
51	1179279.9	4491090.39
52	1179282.12	4491089.82
53	1179279.62	4491080.13
54	1179277.63	4491080.65
55	1179224.14	4490851.8
56	1179460.16	4490789.53
57	1179568.9	4491258.98
58	1179568.11	4491259.18
59	1179570.61	4491268.86
60	1179580.29	4491266.36
61	1179577.79	4491256.68
62	1179575.23	4491257.34
63	1179521.2	4491024.26
64	1179527.56	4491022.62
65	1179525.06	4491012.94
66	1179518.94	4491014.52
67	1179466.41	4490787.88
68	1179701.97	4490725.74
69	1179758.39	4490969.29
70	1179757.04	4490969.64
71	1179759.54	4490979.32
72	1179760.64	4490979.03
73	1179814.81	4491212.86
74	1179813.53	4491213.19
75	1179816.04	4491222.87
76	1179817.07	4491222.6
77	1179855.66	4491389.21
78	1179854.44	4491389.53
79	1179856.94	4491399.21
80	1179866.63	4491396.71
81	1179864.12	4491387.02
82	1179862.05	4491387.56
83	1179823.42	4491220.96
84	1179825.72	4491220.37
85	1179823.22	4491210.69
86	1179821.17	4491211.22
87	1179766.96	4490977.4
88	1179769.22	4490976.82
89	1179766.72	4490967.14
90	1179764.7	4490967.66
91	1179708.25	4490724.12
92	1179710.86	4490723.44
93	1179708.36	4490713.76
94	1179705.99	4490714.37
95	1179651.94	4490481.2
96	1179868.76	4490426.33
97	1179890.63	4490432.41
98	1179945.49	4490669.22
99	1179944.09	4490669.59
100	1179946.59	4490679.27
101	1179947.75	4490678.97
102	1180001.92	4490912.79
103	1180000.59	4490913.14
104	1180003.09	4490922.82
105	1180004.17	4490922.54
106	1180058.34	4491156.36
107	1180057.09	4491156.69
108	1180059.59	4491166.37
109	1180060.6	4491166.11
110	1180114.77	4491399.93
111	1180113.58	4491400.24
112	1180116.09	4491409.92
113	1180125.77	4491407.42
114	1180123.27	4491397.74
115	1180121.17	4491398.28
116	1180066.97	4491164.46
117	1180069.27	4491163.87
118	1180066.77	4491154.19
119	1180064.71	4491154.72
120	1180010.51	4490920.9
121	1180012.77	4490920.32
122	1180010.27	4490910.64
123	1180008.25	4490911.16
124	1179954.05	4490677.34
125	1179956.27	4490676.77
126	1179953.77	4490667.09

127	1179951.79	4490667.6
128	1179897.72	4490434.38
129	1180154.92	4490505.84
130	1180171.59	4490616.76
131	1180169.62	4490617.27
132	1180172.12	4490626.95
133	1180181.8	4490624.45
134	1180179.3	4490614.77
135	1180176.62	4490615.46
136	1180160.75	4490507.46
137	1181173.53	4490788.84
138	1181172.36	4490792.41
139	1181159.39	4490820.62
140	1181139.25	4490852.59
141	1181120.77	4490874.93
142	1181093.1	4490900.75
143	1181069.36	4490917.79
144	1181040.77	4490933.49
145	1181005.66	4490947.02
146	1180974.83	4490954.44
147	1180682.91	4490997.96
148	1180646.63	4491004.91
149	1180622.55	4491013.05
150	1180606.7	4491021.08
151	1180632.88	4490996.81
152	1181120.07	4490773.99
153	1181060.83	4490757.54
154	1180610.62	4490963.44
155	1180415.08	4491144.72
156	1180001.5	4491614.86
157	1178968.12	4491861.6
158	1178943.07	4491841.29
1	1178941.22	4491834.17
1	1181269.98	4490815.64
2	1181558.79	4490895.88
3	1181662.52	4491037.74
4	1181600.63	4491363.69
5	1179718.44	4492936.86
6	1179151.95	4493410.34
7	1178989.48	4492916.24
8	1178939.14	4492593.17
9	1178630.72	4492635.27
10	1178636.29	4492632.08
11	1178674.71	4492605.57
12	1178708.69	4492577.73
13	1178735.97	4492551.73
14	1179018.75	4492263.96
15	1179106.72	4492697.63
16	1178872.28	4492413.02
17	1178844.36	4492441.43
18	1179123.49	4492780.28
19	1179161.05	4492965.43
20	1179149.39	4492966.2
21	1179152.03	4493006.11
22	1179174.73	4493004.61
23	1179187.39	4493033.8
24	1179182.64	4493034
25	1179184.27	4493073.97
26	1179224.24	4493072.33
27	1179222.88	4493039.02
28	1179250.72	4493012.64
29	1179251.2	4493024.39
30	1179276.98	4493023.33
31	1179301.88	4493056.37
32	1179287.96	4493057.29
33	1179290.6	4493097.2
34	1179330.51	4493094.56
35	1179327.87	4493054.65
36	1179311.69	4493055.72
37	1179286.78	4493022.93
38	1179291.17	4493022.75
39	1179289.54	4492982.78
40	1179249.57	4492984.42
41	1179250.15	4492998.61
42	1179213.4	4493032.74
43	1179198.61	4493033.34
44	1179185.67	4493003.89

45	1179191.95	4493003.48
46	1179189.31	4492963.56
47	1179171.12	4492964.76
48	1179027.21	4492255.35
49	1179219.72	4492059.45
50	1179255.54	4492024.81
51	1179298.72	4491989.34
52	1179338.33	4491961.95
53	1179394.99	4491929.9
54	1179456.68	4491903.08
55	1179516.3	4491884.17
56	1179570.34	4491872.46
57	1179632.76	4491864.96
58	1179683.59	4491863.46
59	1179727.26	4491865.46
60	1179777.96	4491871.63
61	1179828	4491881.88
62	1179870	4491893.85
63	1179920.41	4491912.51
64	1179954.3	4491927.92
65	1179992.5	4491948.33
66	1180112.63	4492021.52
67	1180115.78	4492023.7
68	1180201.76	4492294.09
69	1180239.55	4492282.29
70	1180208.35	4492184.18
71	1180292.43	4492157.93
72	1180286.54	4492133.23
73	1180296.4	4492029.71
74	1180331.26	4492002.69
75	1180362	4491984
76	1180388.18	4491971.73
77	1180415.08	4491962.1
78	1180615.25	4491900.59
79	1180666.9	4491883.46
80	1180708.1	4491863.84
81	1180743.47	4491841.54
82	1180777.13	4491814.46
83	1180799.84	4491792.03
84	1180825.02	4491761.92
85	1180846.79	4491729.34
86	1180861	4491703.11
87	1180876.34	4491667.22
88	1180911.21	4491555.54
89	1180916.43	4491522.69
90	1180915.57	4491494.22
91	1180910.23	4491467.88
92	1180896.24	4491434.44
93	1180874.67	4491404.77
94	1180851.24	4491383.84
95	1180821.65	4491366.11
96	1180670.65	4491295.82
97	1180650.65	4491285.84
98	1180636.11	4491276.08
99	1180625.5	4491266.22
100	1180616.28	4491254.73
101	1180609.33	4491242.82
102	1180601.52	4491221.04
103	1180598.81	4491200.41
104	1180599.51	4491185.94
105	1180603.84	4491166.72
106	1180609.1	4491153.89
107	1180618.18	4491139.08
108	1180632.17	4491123.72
109	1180646.51	4491113.02
110	1180661.36	4491105.49
111	1180672.18	4491101.84
112	1180699.7	4491096.56
113	1180993.93	4491052.69
114	1181035.46	4491042.7
115	1181083.01	4491024.38
116	1181122.76	4491002.55
117	1181156.62	4490978.25
118	1181193.71	4490943.64
119	1181220.42	4490911.35
120	1181247.5	4490868.37
121	1181265.62	4490828.96

1	1181269.98	4490815.64
1	1179251.46	4492873.33
2	1179120.27	4492714.07
3	1179137.04	4492796.72
4	1179220.86	4492898.48
1	1179251.46	4492873.33
1	1180172.62	4492071.79
2	1180190.34	4492088.56
3	1180187.49	4492118.54
1	1180172.62	4492071.79
1	1180519.63	4491108.5
2	1180508.12	4491136.57
3	1180500.06	4491172.41
4	1180498.48	4491204.53
5	1180503.77	4491244.71
6	1180518.31	4491285.26
7	1180533.64	4491311.52
8	1180552.07	4491334.5
9	1180573.84	4491354.72
10	1180600.24	4491372.44
11	1180627.2	4491385.9
12	1180774.72	4491454.57
13	1180791.7	4491464.74
14	1180800.08	4491472.23
15	1180808.49	4491483.8
16	1180814.18	4491497.39
17	1180815.87	4491505.75
18	1180816.19	4491516.3
19	1180813.59	4491532.67
20	1180782.39	4491632.58
21	1180770.86	4491659.55
22	1180761.07	4491677.63
23	1180744.86	4491701.89
24	1180726.18	4491724.23
25	1180710.48	4491739.74
26	1180685.27	4491760.02
27	1180659.77	4491776.09
28	1180629.51	4491790.5
29	1180584.81	4491805.34
30	1180383.52	4491867.18
31	1180350.01	4491879.18
32	1180314.67	4491895.75
33	1180274.47	4491920.18
34	1180240.42	4491946.58
35	1180213.88	4491971.79
36	1180201.49	4491961.44
37	1180167.18	4491937.65
38	1180121.02	4491909.53
39	1180034.47	4491637.33
40	1180443.48	4491172.39
41	1180529.15	4491092.97
1	1180519.63	4491108.5
1	1181846.52	4489712.59
2	1181814.56	4489736.7
3	1181783.33	4489766.5
4	1181758.03	4489796.24
5	1181738.49	4489822.52
6	1181722.33	4489856.78
7	1181714.12	4489890.98
8	1181712.47	4489922.35
9	1181717.44	4489957.46
10	1181718.61	4489973.23
11	1181717.41	4489986.14
12	1181713.23	4490001.07
13	1181705.42	4490016.26
14	1181685.38	4490040.94
15	1181591.87	4490148.53
16	1181569.79	4490170.34
17	1181546	4490190.74
18	1181512.45	4490215.15
19	1181476.66	4490237.5
20	1181446.27	4490257.21
21	1181417.27	4490278.85
22	1181398.74	4490294.95
23	1181785.48	4489725.8
24	1181874.32	4489696.5
1	1181846.52	4489712.59

1	1182720.03	4489529.01
2	1182941.09	4489333.31
3	1182971.77	4489308.53
4	1183004.85	4489288.84
5	1183043.27	4489273.23
6	1183425.48	4489158.23
7	1183391.15	4489064.12
8	1183094.52	4489153.37
9	1183369.82	4489005.66
10	1183356.12	4488968.08
11	1182398.27	4489481.99
12	1181784.45	4489684.44
13	1181579.38	4489164.07
14	1181541.85	4489176.83
15	1181750.63	4489706.63
16	1181288.58	4490386.61
17	1181120.17	4490707.75
18	1181118.13	4490715.27
19	1181156.29	4490725.87
20	1181157.26	4490722.29
21	1181196.3	4490647.86
22	1181192.98	4490674.88
23	1181189.22	4490719.23
24	1181187.22	4490734.47
25	1180151.84	4490446.84
26	1180140.2	4490367.66
27	1180377.19	4490322.72
28	1180386.87	4490320.22
29	1180384.37	4490310.54
30	1180382.25	4490311.09
31	1180325.94	4490068.19
32	1180328.54	4490067.52
33	1180326.03	4490057.84
34	1180323.68	4490058.45
35	1180269.63	4489825.28
36	1180272.32	4489824.59
37	1180269.82	4489814.91
38	1180267.37	4489815.54
39	1180213.21	4489581.9
40	1180450.42	4489526.87
41	1180504.43	4489760.03
42	1180503.54	4489760.26
43	1180506.04	4489769.94
44	1180506.69	4489769.78
45	1180562.96	4490012.67
46	1180561.74	4490012.99
47	1180564.24	4490022.67
48	1180565.22	4490022.42
49	1180591.17	4490134.45
50	1180597.58	4490132.8
51	1180571.61	4490020.77
52	1180573.93	4490020.17
53	1180571.42	4490010.49
54	1180569.35	4490011.02
55	1180513.04	4489768.13
56	1180515.72	4489767.44
57	1180513.22	4489757.76
58	1180510.78	4489758.39
59	1180456.77	4489525.4
60	1180693.97	4489470.4
61	1180750.08	4489712.61
62	1180748.79	4489712.94
63	1180751.3	4489722.62
64	1180752.33	4489722.35
65	1180829.98	4490057.54
66	1180836.39	4490055.9
67	1180758.69	4489720.71
68	1180760.98	4489720.12
69	1180758.48	4489710.44
70	1180756.43	4489710.97
71	1180700.37	4489469.15
72	1180939.83	4489422.28
73	1180952.18	4489665.69
74	1180949.54	4489666.37
75	1180952.04	4489676.05
76	1180961.72	4489673.55
77	1180959.22	4489663.87

78	1180958.58	4489664.04
79	1180946.17	4489420.55
80	1180948.03	4489420.07
81	1180947.81	4489419.22
82	1181175.5	4489338.51
83	1181185.19	4489336.01
84	1181184.65	4489333.93
85	1181405.42	4489223.23
86	1181415.1	4489220.72
87	1181414.91	4489220
88	1181643.31	4489142.32
89	1181900.88	4489146.28
90	1181910.57	4489143.78
91	1181908.06	4489134.1
92	1181905.44	4489134.77
93	1181862.9	4488951.26
94	1181865.73	4488950.52
95	1181863.23	4488940.84
96	1181860.64	4488941.51
97	1181752.45	4488474.82
98	1181755.21	4488474.11
99	1181754.41	4488470.98
100	1181986.29	4488408.2
101	1181986.6	4488409.43
102	1181996.29	4488406.92
103	1182231.85	4488357.68
104	1182260.15	4488479.85
105	1182259.39	4488480.05
106	1182261.89	4488489.73
107	1182271.57	4488487.23
108	1182527.36	4488532.65
109	1182528.26	4488536.14
110	1182773.76	4488483.48
111	1182777.33	4488482.56
112	1182992.13	4488515.69
113	1182992.83	4488518.41
114	1183002.51	4488515.91
115	1183000.01	4488506.23
116	1182995.17	4488507.48
117	1182781.88	4488474.94
118	1182780.94	4488471.3
119	1182778.67	4488471.88
120	1182722.81	4488230.95
121	1182725.95	4488230.14
122	1182723.45	4488220.45
123	1182720.55	4488221.2
124	1182553.67	4487501.32
125	1182790.34	4487446.17
126	1182800.02	4487443.66
127	1183579.98	4489581.74
128	1181750.32	4490575.35
129	1181676.82	4490962.46
130	1181592.41	4490847.03
131	1181284.52	4490761.5
132	1181284.54	4490761.44
133	1181288.66	4490729.98
134	1181292.47	4490685.21
135	1181296.37	4490653.38
136	1181305.56	4490615.23
137	1181315.35	4490588.3
138	1181323.62	4490570.27
139	1181360.49	4490502.33
140	1181384.74	4490461.23
141	1181410.1	4490426.42
142	1181434.4	4490398.59
143	1181451.28	4490381.78
144	1181480.05	4490356.77
145	1181503.44	4490339.32
146	1181530.35	4490321.87
147	1181568.42	4490298.1
148	1181608.08	4490269.25
149	1181637.56	4490243.95
150	1181664.85	4490217.01
151	1181761.95	4490105.28
152	1181789.6	4490071.23
153	1181806.8	4490037.78
154	1181816.14	4490004.41

155	1181818.96	4489974.18
156	1181816.92	4489946.73
157	1181812.84	4489917.94
158	1181813.5	4489905.4
159	1181817.17	4489890.12
160	1181824.68	4489874.18
161	1181836.32	4489858.54
162	1181856.12	4489835.26
163	1181879.41	4489813.05
164	1181901.88	4489796.09
165	1181932.22	4489778.53
166	1181961.56	4489766.18
167	1182174.35	4489694.56
168	1182218.52	4489684.76
169	1182252.73	4489682.4
170	1182279.23	4489683.7
171	1182320.03	4489690.93
172	1182445.02	4489676.11
173	1182468.01	4489661.7
174	1182496.89	4489639.6
175	1182521.57	4489624.8
176	1182548.73	4489612.45
177	1182593.12	4489598.59
178	1182639.45	4489580.86
179	1182682.85	4489556.79
1	1182720.03	4489529.01
87:01:010003:2153		
1	1190183.35	4481575.8
2	1190189.77	4481597.94
3	1189338.39	4481797.3
4	1189332.38	4481798.71
5	1189187.09	4481832.73
6	1189181.09	4481834.14
7	1189112.69	4481850.15
8	1189037.37	4481868.77
9	1189031.4	4481870.24
10	1188969.88	4481885.44
11	1188888.84	4481907.22
12	1188882.93	4481908.8
13	1188880.13	4481909.55
14	1188771.41	4481940.75
15	1188746.54	4481948.37
16	1188736.5	4481951.44
17	1188680	4481968.73
18	1188597.47	4481995.46
19	1188591.7	4481997.33
20	1188586.27	4481999.08
21	1188548.56	4482011.98
22	1188517.9	4482022.46
23	1188508.46	4482025.68
24	1188496.29	4482029.84
25	1188404.83	4482062.75
26	1188307.79	4482099.52
27	1188286.37	4482108.03
28	1188280.79	4482110.25
29	1188226.81	4482131.68
30	1188196.81	4482143.98
31	1188214.78	4482112.04
32	1188273.68	4482088.35
33	1188279.25	4482086.11
34	1188291.74	4482081.09
35	1188385.41	4482045.41
36	1188485.35	4482009.3
37	1188500.75	4482004.04
38	1188510.18	4482000.83
39	1188541.87	4481990.02
40	1188581.29	4481976.57
41	1188587.03	4481974.61
42	1188589.78	4481973.68
43	1188670.44	4481947.63
44	1188726.11	4481930.7
45	1188731.93	4481928.93
46	1188788.92	4481911.61
47	1188872.14	4481887.98
48	1188881.76	4481885.25
49	1188884.89	4481884.37
50	1188971.94	4481861.15

3	1180023.86	4488315.76
4	1180022.92	4488260.91
1	1180028.3	4488261.85
1	1180010.72	4488258.76
2	1180011.61	4488308.11
3	1180006	4488305.37
4	1180005.15	4488257.77
1	1180010.72	4488258.76
1	1180029.48	4488331.13
2	1180032.02	4488506.91
3	1180029.27	4488515.79
4	1180028.77	4488175.67
5	1180026.56	4488475.71
6	1180025.8	4488427.52
1	1180029.48	4488331.13
1	1180011.81	4488420.04
2	1180014.55	4488476.03
3	1180012.48	4488176
4	1180013.44	4488539.71
5	1180015.76	4488539.72
6	1180015.95	4488551.25
7	1180010.68	4488565.25
8	1180006.3	4488317.41
1	1180011.81	4488420.04

Кадастровый номер земельного участка (при паличии) или в случае, предусмотренном частью 1.1 статьи 57.3 Градостроительного кодекса Российской Федерации, условный номер образуемого земельного участка на основании утвержденных проекта межевания территории и (или) схемы расположения земельного участка или земельных участков на кадастровом плане территории:

87:01:010003:1847, 87:01:010003:1863, 87:01:010003:1866, 87:01:010003:1869,
87:01:010003:1871, 87:01:010003:2073, 87:01:010003:2079, 87:01:010003:2083,
87:01:010003:2085, 87:01:010003:2087, 87:01:010003:2088, 87:01:010003:2090,
87:01:010003:2091, 87:01:010003:2092, 87:01:010003:2093, 87:01:010003:2095,
87:01:010003:2096, 87:01:010003:2097, 87:01:010003:2098, 87:01:010003:2099,
87:01:010003:2100, 87:01:010003:2102, 87:01:010003:2103, 87:01:010003:2104,
87:01:010003:2153, 87:01:010003:2205, 87:01:010003:2206, 87:01:010003:2207,
87:01:010003:2208, 87:01:010003:2209, 87:01:010003:2210, 87:01:010003:2211,
87:01:010003:2212, 87:01:010003:2219, 87:01:010003:2308, 87:01:010003:2309,
87:01:010003:2310, 87:01:010003:2311, 87:01:010003:2312, 87:01:010003:2313

Площадь земельного участка:

Площадь земельного участка 87:01:010003:1847 – 20 427 681 кв.м.,
площадь земельного участка 87:01:010003:1863 – 203 927 кв.м.,
площадь земельного участка 87:01:010003:1866 – 74 597 кв.м.,
площадь земельного участка 87:01:010003:1869 – 123 422 кв.м.,
площадь земельного участка 87:01:010003:1871 – 15 896 кв.м.,
площадь земельного участка 87:01:010003:2073 – 75 кв.м.,
площадь земельного участка 87:01:010003:2079 – 548 кв.м.,
площадь земельного участка 87:01:010003:2083 – 1 025 515 кв.м.,
площадь земельного участка 87:01:010003:2085 – 9 517 292 кв.м.,
площадь земельного участка 87:01:010003:2087 – 2 250 348 кв.м.,
площадь земельного участка 87:01:010003:2088 – 18 777 108 кв.м.,
площадь земельного участка 87:01:010003:2090 – 4 122 124 кв.м.,
площадь земельного участка 87:01:010003:2091 – 858 721 кв.м.,
площадь земельного участка 87:01:010003:2092 – 2 794 048 кв.м.,
площадь земельного участка 87:01:010003:2093 – 1 747 860 кв.м.,
площадь земельного участка 87:01:010003:2095 – 12 697 254 кв.м.,
площадь земельного участка 87:01:010003:2096 – 2 282 217 кв.м.,
площадь земельного участка 87:01:010003:2097 – 12 432 799 кв.м.,

площадь земельного участка 87:01:010003:2098 – 27 264 015 кв.м.,
площадь земельного участка 87:01:010003:2099 – 4 948 516 кв.м.,
площадь земельного участка 87:01:010003:2100 – 7 347 587 кв.м.,
площадь земельного участка 87:01:010003:2102 – 5 838 218 кв.м.,
площадь земельного участка 87:01:010003:2103 – 21 489 607 кв.м.,
площадь земельного участка 87:01:010003:2104 – 25 737 527 кв.м.,
площадь земельного участка 87:01:010003:2153 – 396 863 кв.м.,
площадь земельного участка 87:01:010003:2205 – 138 724 кв.м.,
площадь земельного участка 87:01:010003:2206 – 77 579 кв.м.,
площадь земельного участка 87:01:010003:2207 – 342 961 кв.м.,
площадь земельного участка 87:01:010003:2208 – 176 339 кв.м.,
площадь земельного участка 87:01:010003:2209 – 108 102 кв.м.,
площадь земельного участка 87:01:010003:2210 – 107 255 кв.м.,
площадь земельного участка 87:01:010003:2211 – 218 722 кв.м.,
площадь земельного участка 87:01:010003:2212 – 228 926 кв.м.,
площадь земельного участка 87:01:010003:2219 – 857 кв.м.,
площадь земельного участка 87:01:010003:2308 – 8 594 кв.м.,
площадь земельного участка 87:01:010003:2309 – 16 046 кв.м.,
площадь земельного участка 87:01:010003:2310 – 7 396 кв.м.,
площадь земельного участка 87:01:010003:2311 – 15 135 кв.м.,
площадь земельного участка 87:01:010003:2312 – 5 571 кв.м.,
площадь земельного участка 87:01:010003:2313 – 6 403 кв.м.

Информация о расположенных в границах земельного участка объектах капитального строительства:

В границах земельного участка 87:01:010003:2095 расположены объекты капитального строительства. Количество объектов "5" единиц. Объекты отображаются на чертежах градостроительного плана под порядковыми номерами. Описание объектов капитального строительства приводится в подразделе 3.1 "Объекты капитального строительства" раздела 3

Информация о границах зоны планируемого размещения объекта капитального строительства в соответствии с утвержденным проектом планировки территории (при наличии)

Проект планировки территории не утвержден

Обозначение (номер) характерной точки	Перечень координат характерных точек в системе координат, используемой для ведения Единого государственного реестра недвижимости	
	X	Y
-	-	-

Реквизиты проекта планировки территории и (или) проекта межевания территории в случае, если земельный участок расположен в границах территории, в отношении которой утверждены проект планировки территории и (или) проект межевания территории

Документация по планировке территории не утверждена

(указывается в случае, если земельный участок расположен в границах территории, в отношении которой утверждены проект планировки территории и (или) проект межевания территории)

Градостроительный план подготовлен Заводчиковой Л.А. начальником отдела архитектуры и градостроительства Управления промышленной и сельскохозяйственной политики Администрации муниципального образования Билибинский муниципальный район

М. П. _____
(при наличии)

_____ (ф. и. о., должность уполномоченного лица,
наименование органа)

_____ (подпись)
Завидова Т.А.
(расшифровка подписи)

Дата выдачи _____ 15.11.2022 г.
(ДД.ММ.ГГГГ)

1. Чертеж(и) градостроительного плана земельного участка *составлен в Приложении*
Чертеж(и) градостроительного плана земельного участка разработан(ы) на топографической
основе в масштабе 1:2000, выполненной АО «Оптэн Лимитед» в 2020 году
Чертеж(и) градостроительного плана земельного участка разработан(ы)
15.11.2022 г., Администрация МО Баийинский МР
(дата, наименование организации)

2. Информация о градостроительном регламенте либо требованиях к назначению, параметрам
и размещению объекта капитального строительства на земельном участке, на который
действует градостроительный регламент, не распространяется ввиду того, что
градостроительный регламент не устанавливается
*Земельный участок расположен в производственной территориальной зоне ПЗ-5 «Зона
размещения производственных объектов I-II классов опасности».*

2.1. Реквизиты акта органа государственной власти субъекта Российской Федерации, органа
местного самоуправления, содержащего градостроительный регламент либо реквизиты акта
федерального органа государственной власти, органа государственной власти субъекта
Российской Федерации, органа местного самоуправления, иной организации, определяющего,
в соответствии с федеральными законами, порядок использования земельного участка, на
который действует градостроительный регламент не распространяется или для которого
градостроительный регламент не устанавливается:
*Решение Совета депутатов муниципального образования Баийинский муниципальный
район от 17 августа 2021 года № 3 «О внесении изменений в Регламент Совета депутатов
муниципального образования Баийинский муниципальный район от 29 марта 2017 года
№ 6 «Об утверждении Правил землепользования и застройки межселенной территории
Баийинского муниципального района».*

2.2. Информация о видах разрешенного использования земельного участка:
основные виды разрешенного использования земельного участка:
*Производственная деятельность (код 6.0), Неагропечивание (код 6.1),
Тяжелая промышленность (код 6.2),
Автомобилестроительная промышленность (код 6.2.1),
Легкая промышленность (код 6.3), Нефтехимическая промышленность (код 6.5),
Строительная промышленность (код 6.6), Энергетика (код 6.7), Связь (код 6.8),
Склад (код 6.9), Складские площадки (код 6.9.1),
Научно-производственная деятельность (код 6.12), Транспорт (код 7.0),
Специальная деятельность (код 7.2)*

условия разрешенные виды использования земельного участка:

вспомогательные виды разрешенного использования земельного участка:

2.3. Предельные (минимальные и (или) максимальные) размеры земельного участка и предельные параметры разрешенного строительства, реконструкции объекта капитального строительства, установленные градостроительным регламентом для территориальной зоны, в которой расположен земельный участок:

Предельные (минимальные и (или) максимальные) размеры земельных участков, в том числе их площадь			Минимальные отступы от границ земельного участка в целях определения мест допустимого размещения, строений, сооружений, за пределами которых запрещено строительство зданий, строений, сооружений	Предельное количество этажей и (или) предельная высота зданий, строений, сооружений	Максимальный процент застройки в границах земельного участка, определяемый как отношение суммарной площади земельного участка, которая может быть застроена, ко всей площади земельного участка	Требования к архитектурным решениям объектов капитального строительства, расположенных в границах территории исторического поселения федерального или регионального значения	Иные показатели
1	2	3					
Длина, м	Ширина, м	Площадь, м ² или га					
Без ограничений	Без ограничений	Без ограничений	-	-	-	-	-

2.4. Требования к назначению, параметрам и размещению объекта капитального строительства на земельном участке, на который действует градостроительный регламент не распространяется или для которого градостроительный регламент не устанавливается (за исключением случая, предусмотренного пунктом 7.1 части 3 статьи 57.3 Градостроительного кодекса Российской Федерации):

Причины отнесения земельного участка к виду земельного участка, на который действие градостроительного регламента не распространяется или для которого градостроительный регламент не устанавливается	Реquisite акты, регулирующие его использование земельного участка	Требования к использованию земельного участка	Требования к параметрам объекта капитального строительства			Требования к размещению объектов капитального строительства	
			Предельное количество этажей и (или) предельная высота зданий, строений, сооружений	Максимальный процент застройки в границах земельного участка, определяемый как отношение суммарной площади земельного участка, которая может быть застроена, ко всей площади земельного участка	Иные требования к параметрам объекта капитального строительства	Минимальные отступы от границ земельного участка в целях определения мест допустимого размещения зданий, строений, сооружений, за пределами которых запрещено строительство зданий, строений, сооружений	Иные требования к размещению объектов капитального строительства
1	2	3	4	5	6	7	8
-	-	-	-	-	-	-	-

2.5. Предельные параметры разрешенного строительства, реконструкции объекта капитального строительства, расположенные по условиям об особо охраняемых природных территориях, в случае выдачи градостроительного плана земельного участка в отношении земельного участка, расположенного в границах особо охраняемой природной территории:

Причины отнесения земельного участка к виду земельного участка для градостроительного назначения, для размещения объектов	Реквизиты Положения об особо охраняемой природной территории	Реквизиты утверждения документации по планировке территории	Функциональная зона	Зонирование особо охраняемой природной территории (далее) -					Требования к размещению объектов капитального строительства	
				Виды разрешенного использования земельного участка (Основные виды разрешенного использования)	Вспомогательные виды разрешенного использования	Предельное количество этажей и (или) предельная высота зданий, строений, сооружений	Максимальный процент застройки в границах земельного участка, определяемый как отношение суммарной площади земельного участка, которая может быть застроена, ко всей площади земельного участка	Иные требования к параметрам объекта строительства	Иные требования к параметрам объекта строительства	Минимальные отступы от границ земельного участка в целях выделении мест
1	2	3	4	5	6	7	8	9	10	11

3. Информация о расположенных в границах земельного участка объектах капитального строительства и объектах культурного наследия

3.1. Объекты капитального строительства

№ 1 . назначение объекта капитального строительства:
сооружения горнорудных предприятий,
высотность: 35,0 м, площадь застройки 2,3 кв.м.
(согласно чертежу(ам) градостроительного плана) (назначение объекта капитального строительства, этажность, высотность, общая площадь, площадь застройки)
инвентаризационный или кадастровый номер, 87:01:010003:2614 .

№ 2 . назначение объекта капитального строительства:
сооружения горнорудных предприятий,
высотность: 35,0 м, площадь застройки 2,3 кв.м.
(согласно чертежу(ам) градостроительного плана) (назначение объекта капитального строительства, этажность, высотность, общая площадь, площадь застройки)
инвентаризационный или кадастровый номер, 87:01:010003:2615 .

№ 3 . назначение объекта капитального строительства:
сооружения горнорудных предприятий,
общая площадь: 324,0 кв.м., площадь застройки 396,0 кв.м.,
(согласно чертежу(ам) градостроительного плана) (назначение объекта капитального строительства, этажность, высотность, общая площадь, площадь застройки)
инвентаризационный или кадастровый номер, 87:01:010003:2620 .

№ 4 . назначение объекта капитального строительства:
сооружения горнорудных предприятий,
общая площадь: 324,0 кв.м., площадь застройки 396,0 кв.м.,
(согласно чертежу(ам) градостроительного плана) (назначение объекта капитального строительства, этажность, высотность, общая площадь, площадь застройки)
инвентаризационный или кадастровый номер, 87:01:010003:2621 .

№ 5 . назначение объекта капитального строительства:
сооружения горнорудных предприятий,
общая площадь: 85,4 кв.м., площадь застройки 99,0 кв.м.
(согласно чертежу(ам) градостроительного плана) (назначение объекта капитального строительства, этажность, высотность, общая площадь, площадь застройки)
инвентаризационный или кадастровый номер, 87:01:010003:2623 .

3.2. Объекты, включенные в единый государственный реестр объектов культурного наследия (памятников истории и культуры) народов Российской Федерации

№ Информация отсутствует . Информация отсутствует
(согласно чертежу(ам) градостроительного плана) (назначение объекта культурного наследия, общая площадь, площадь застройки)

Информация отсутствует
(наименование органа государственной власти, принявшего решение о включении выявленного объекта культурного наследия в реестр, реквизиты этого решения)

регистрационный номер в реестре Информация отсутствует от Информация отсутствует
(дата)

4. Информация о расчетных показателях минимально допустимого уровня обеспеченности территории объектами коммунальной, транспортной, социальной инфраструктур и расчетных

показателях максимально допустимого уровня территориальной доступности указанных объектов для поселения в случае, если земельный участок расположен в границах территории, в отношении которой предусматривается осуществление деятельности по комплексному и устойчивому развитию территории:

Информация о расчетных показателях минимально допустимого уровня обеспеченности территории								
Объекты коммунальной инфраструктуры			Объекты транспортной инфраструктуры			Объекты социальной инфраструктуры		
Наименование вида объекта	Единица измерения	Расчетный показатель	Наименование вида объекта	Единица измерения	Расчетный показатель	Наименование вида объекта	Единица измерения	Расчетный показатель
1	2	3	4	5	6	7	8	9
-	-	-	-	-	-	-	-	-
Информация о расчетных показателях максимально допустимого уровня территориальной доступности								
Наименование вида объекта	Единица измерения	Расчетный показатель	Наименование вида объекта	Единица измерения	Расчетный показатель	Наименование вида объекта	Единица измерения	Расчетный показатель
1	2	3	4	5	6	7	8	9
-	-	-	-	-	-	-	-	-

5. Информация об ограничениях использования земельного участка, в том числе, если земельный участок полностью или частично расположен в границах зон с особыми условиями использования территорий

Охранная зона геодезического пункта. Постановление Правительства Российской Федерации от 12.10.2016 № 1037 «Об утверждении Правил установления охраняемых зон пунктов государственной геодезической сети, государственной нивелирной сети и государственной гравиметрической сети». Земельный участок 87:01:010003:1847 частично расположен в границах зоны с особыми условиями использования территории, площадь земельного участка, покрываемая зоной с особыми условиями использования территории, составляет 16 м². Земельный участок 87:01:010003:2085 частично расположен в границах зоны с особыми условиями использования территории, площадь земельного участка, покрываемая зоной с особыми условиями использования территории, составляет 16 м². Земельный участок 87:01:010003:2097 частично расположен в границах зоны с особыми условиями использования территории, площадь земельного участка, покрываемая зоной с особыми условиями использования территории, составляет 16 м². Земельный участок 87:01:010003:2098 частично расположен в границах зоны с особыми условиями использования территории, площадь земельного участка, покрываемая зоной с особыми условиями использования территории, составляет 16 м². Без согласования с территориальным органом запрещается: убирать, перемещать, засыпать или повреждать составные части пунктов; проводить работы, размещать объекты и предметы, возводить сооружения и конструкции, которые могут препятствовать доступу к пунктам без создания необходимых для такого доступа проходов и подъездов; осуществлять горные, взрывные, строительные, земляные (мелноразрывные) и иные работы, которые могут привести к повреждению или уничтожению пунктов; проводить работы, не обеспечивающие сохранность пунктов; спуск объектов капитального строительства, на конструктивных элементах или в подвале которых размещены пункты; капитальный ремонт помещений, в которых размещены гравиметрические пункты.

6. Информация о границах зон с особыми условиями использования территорий, если земельный участок полностью или частично расположен в границах таких зон:

Наименование зоны с особыми условиями использования территории с указанием объекта, в отношении которого установлена такая зона	Перечень координат характерных точек в системе координат, используемой для ведения Единого государственного реестра недвижимости		
	Обозначение (номер) характерной точки	X	Y
1	2	3	4
Охранная зона геодезического пункта	87.01:010003:1847		
	1	1174009.61	4486199.9
	2	1174009.61	4486203.9
	3	1174005.61	4486203.9
	4	1174005.61	4486199.9
	1	1174009.61	4486199.9
	87.01:010003:2085		
	1	1186014.2	4486755.38
	2	1186014.2	4486759.38
	3	1186010.2	4486759.38
	4	1186010.2	4486755.38
	1	1186014.2	4486755.38
	87.01:010003:2097		
	1	1187000.4	4479430.88
	2	1187000.4	4479434.88
	3	1186996.4	4479434.88
	4	1186996.4	4479430.88
	1	1187000.4	4479430.88
	87.01:010003:2098		
	1	1180452.16	4479801.59
2	1180452.16	4479805.59	
3	1180448.16	4479805.59	
4	1180448.16	4479801.59	
1	1180452.16	4479801.59	

7. Информация о границах публичных сервитутов *Информация отсутствует*

Обозначение (номер) характерной точки	Перечень координат характерных точек в системе координат, используемой для ведения Единого государственного реестра недвижимости	
	X	Y
-	-	-

8. Номер и (или) наименование элемента планировочной структуры, в границах которого расположен земельный участок

-

9. Информация о технических условиях подключения (технологического присоединения) объектов капитального строительства к сетям инженерно-технического обеспечения, определенных с учетом программ комплексного развития систем коммунальной инфраструктуры поселения, городского округа

Информация отсутствует

10. Реквизиты нормативных правовых актов субъекта Российской Федерации, муниципальных правовых актов, устанавливающих требования к благоустройству территории

Информация отсутствует

11. Информация о красных линиях: *Информация отсутствует*

Обозначение (номер) характерной точки	Перечень координат характерных точек в системе координат, используемой для ведения Единого государственного реестра недвижимости	
	X	Y
-	-	-

Подготовлено:

Консультант отдела архитектуры и градостроительства Управления промышленной и сельскохозяйственной политики

О.В. Антонов

Согласовано:

Исполняющий обязанности начальника Управления промышленной и сельскохозяйственной политики

Л.А. Заволчикова

Заместитель Главы Администрации – начальник Управления финансов, экономики и имущественных отношений

О.В. Шерникова

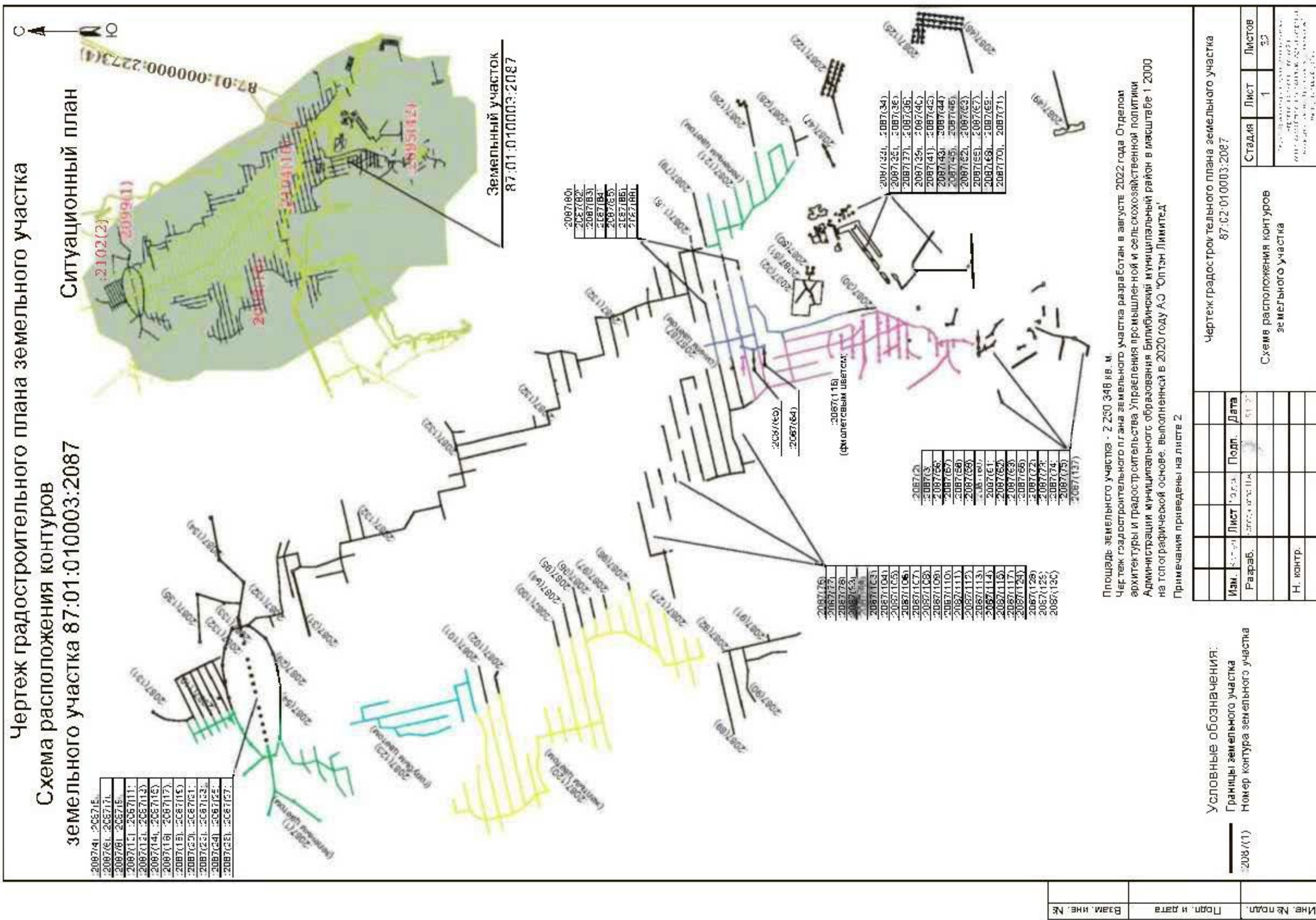
Начальник отдела организационной и кадровой работы Управления правового и организационного обеспечения

Ф.Б. Спесарь

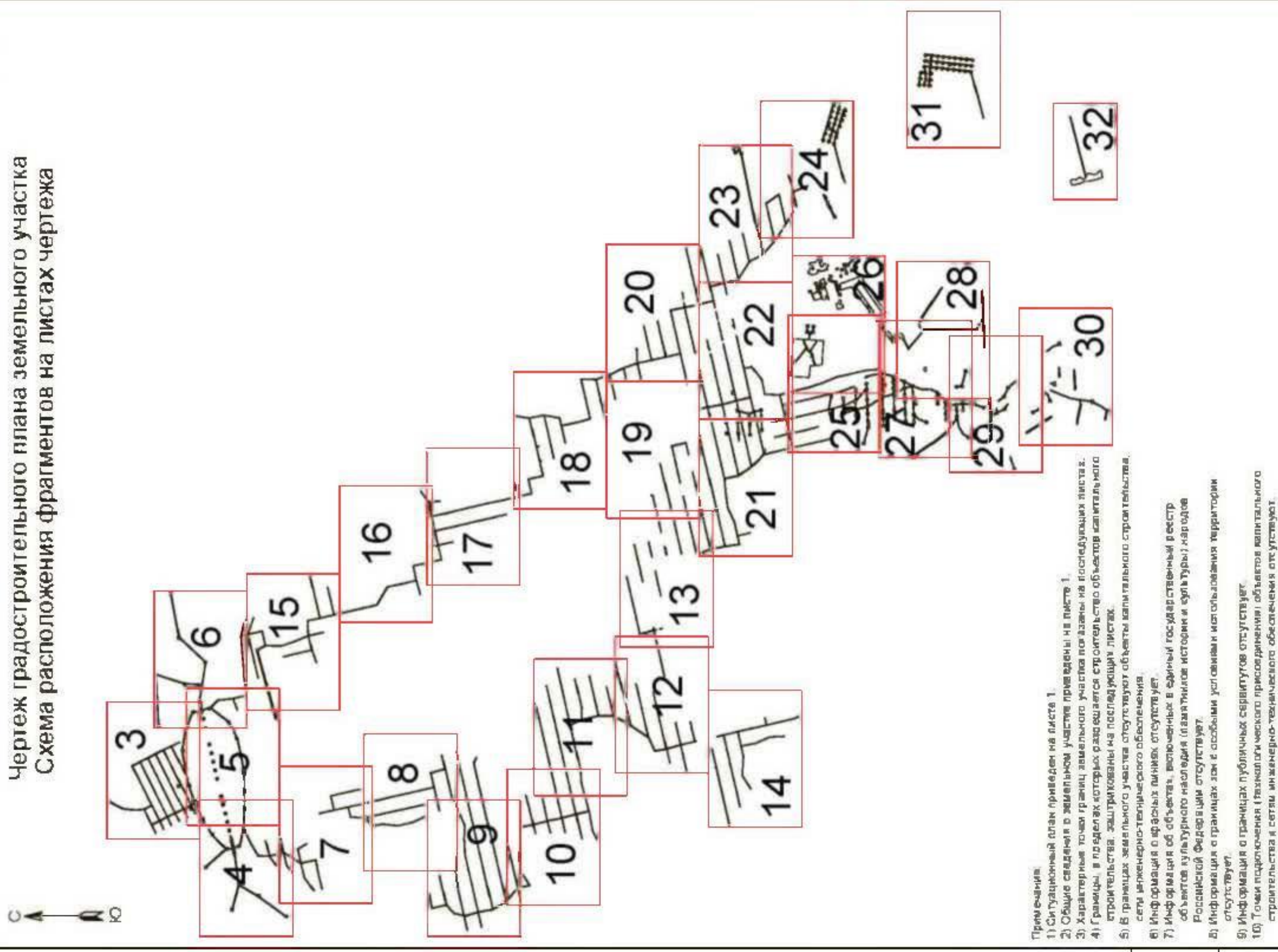
Исполняющий обязанности начальника Управления правового и организационного обеспечения

А.В. Пузовалова

Разослано: в дело, отдел архитектуры и градостроительства, отдел имущественных и земельных отношений



Чертеж градостроительного плана земельного участка
 Схема расположения фрагментов на листах чертежа



- Примечания:
- 1) Ситуационный план приведен на листе 1.
 - 2) Общие сведения о земельном участке приведены на листе 1.
 - 3) Характерные точки границ земельного участка показаны на последующих листах.
 - 4) Границы, в пределах которых разрабатывается строительство объектов капитального строительства, заштрихованы на последующих листах.
 - 5) В границах земельного участка отсутствуют объекты капитального строительства, сети инженерно-технического обеспечения.
 - 6) Информация о красных линиях отсутствует.
 - 7) Информация об объектах, включенных в Единый государственный реестр объектов культурного наследия (памятников истории и культуры) народов Российской Федерации отсутствует.
 - 8) Информация о границах зон с особыми условиями использования территории отсутствует.
 - 9) Информация о границах публичных сервитутов отсутствует.
 - 10) Точки подключения (технологического присоединения) объектов капитального строительства к сетям инженерно-технического обеспечения отсутствуют.

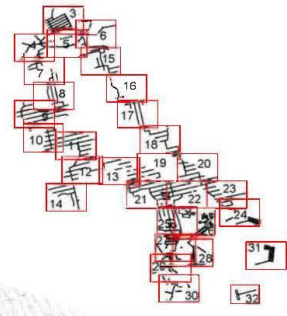
Име. № подл.	Подп. и дата	Взам. ине. №	Чертеж градостроительного плана земельного участка 87.02.01.00.03.2087			
			Схема расположения фрагментов чертежа			
Име. № подл.	Подп.	Дата	Име. № подл.	Подп.	Дата	Име. № подл.
Разраб.	Инж. В. С. С.		Лист	5	Листов	32
Н. контр.			Содержание: градостроительный план земельного участка			

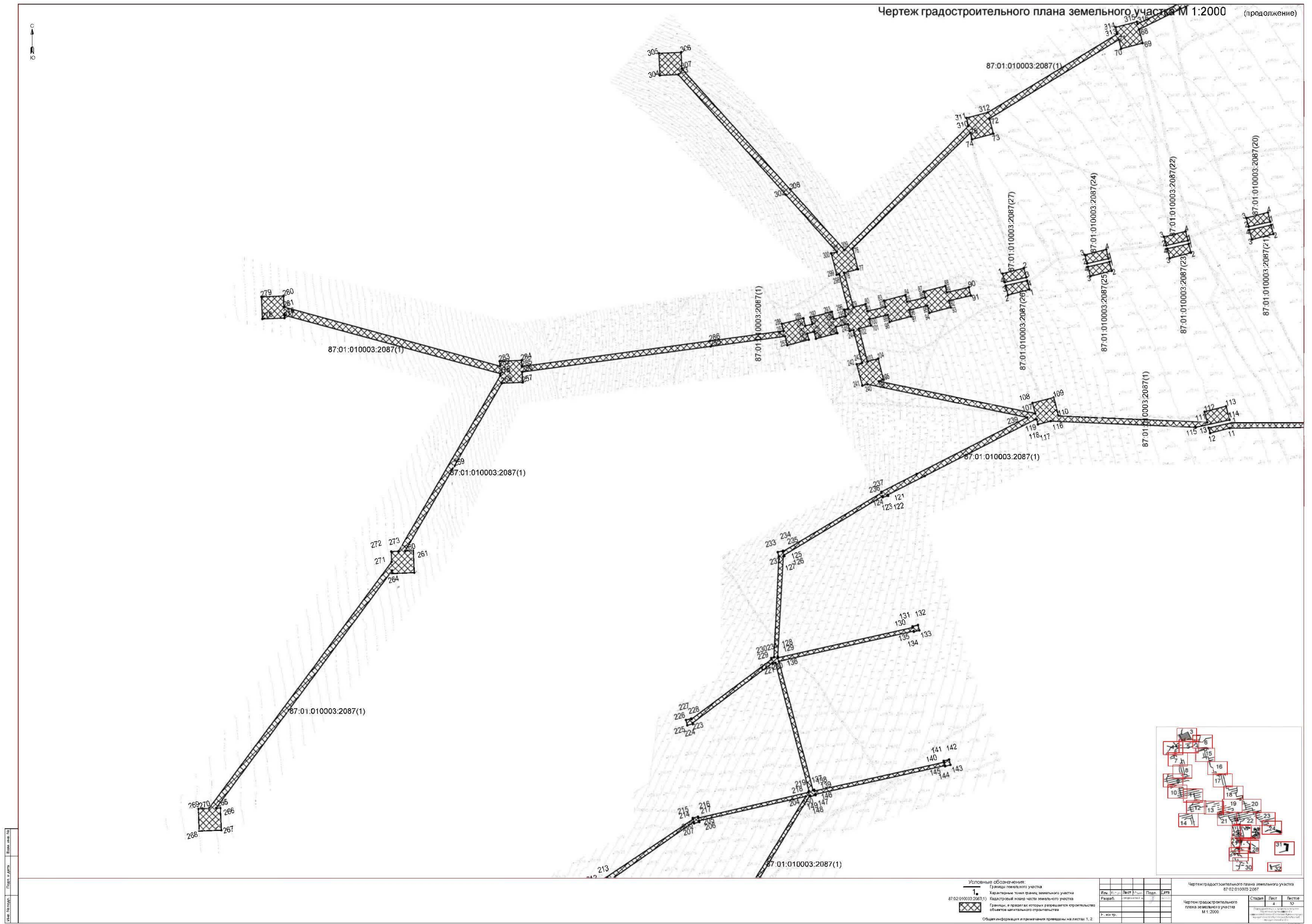
Чертеж градостроительного плана земельного участка М 1:2000 (продолжение)

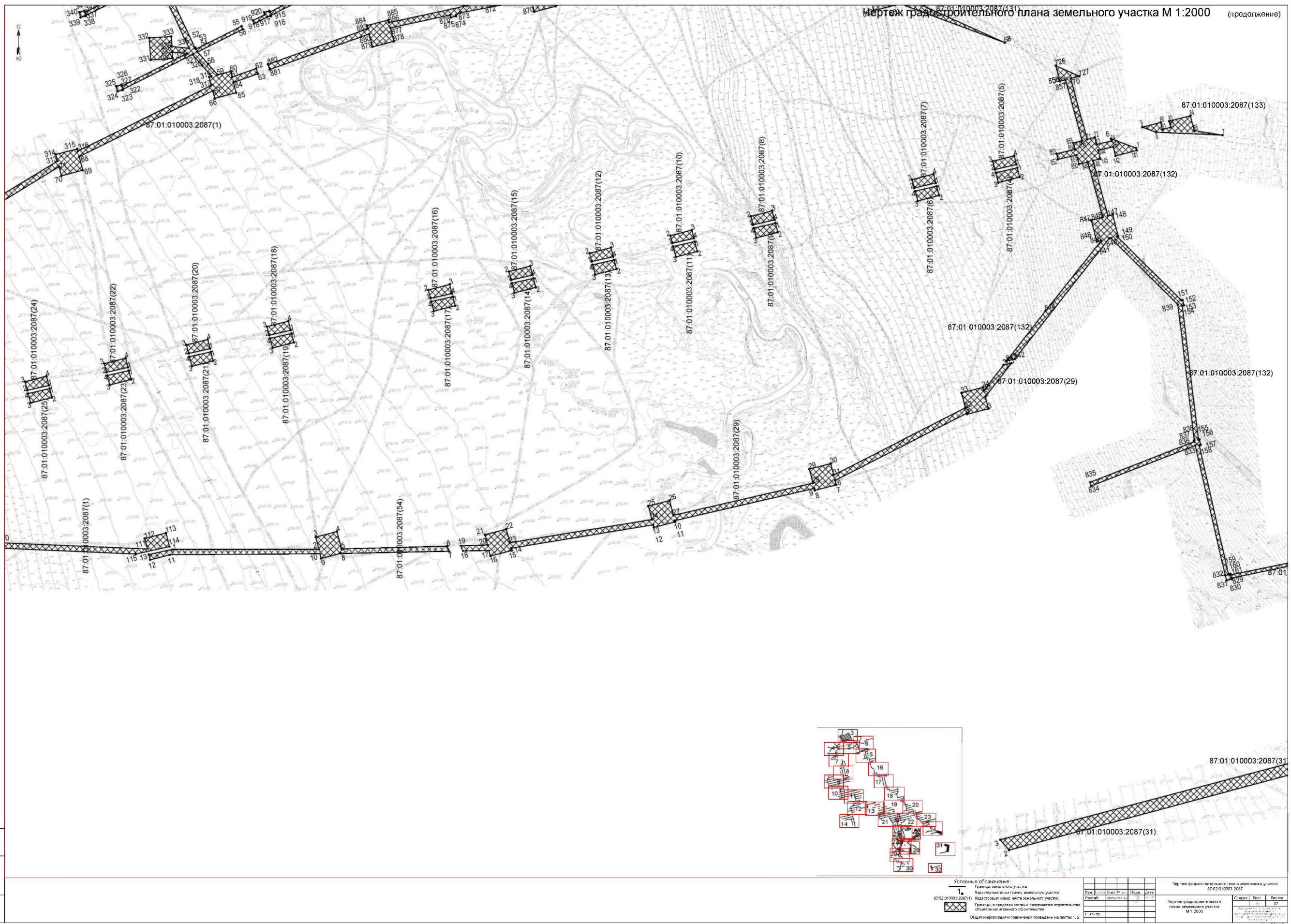


Лист № 32
 План № 0003:2087(5)
 План № 0003:2087(7)

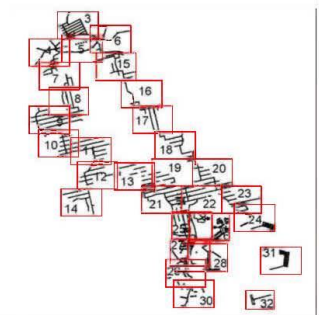
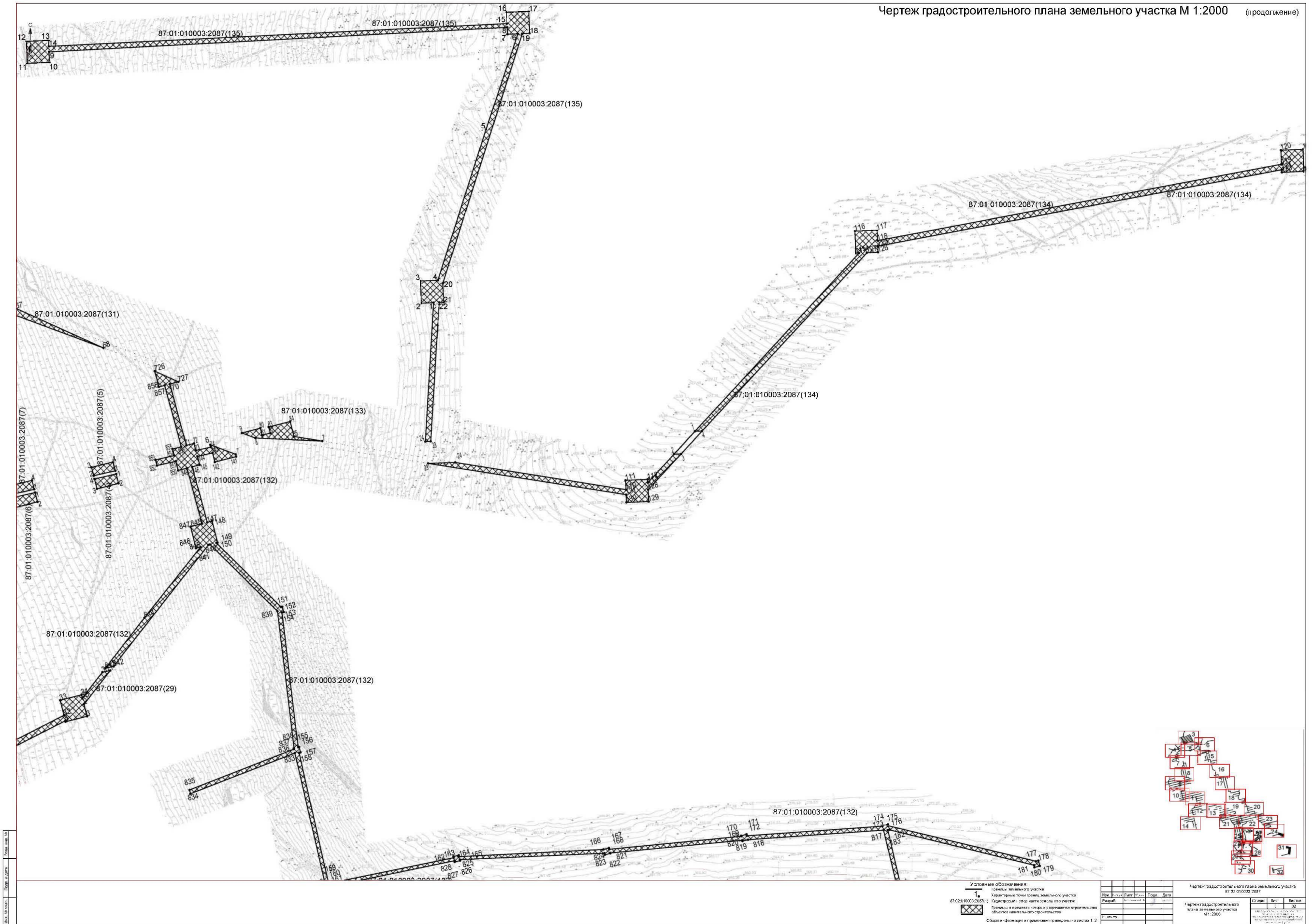
Условные обозначения		Имя		Лист		Дата	
1	Границы земельного участка	Иванов	Иванов	3	32	2023	01
2	Характерные точки границы земельного участка						
3	Кадастровый номер части земельного участка						
4	Границы, в пределах которых разрешается строительство объектов капитального строительства						
5	Объём информации и примечания: см. листы 1, 2						





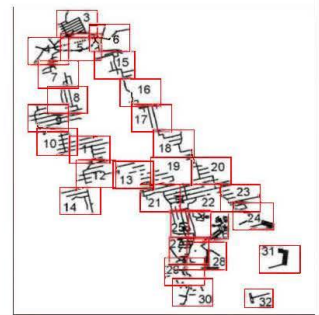
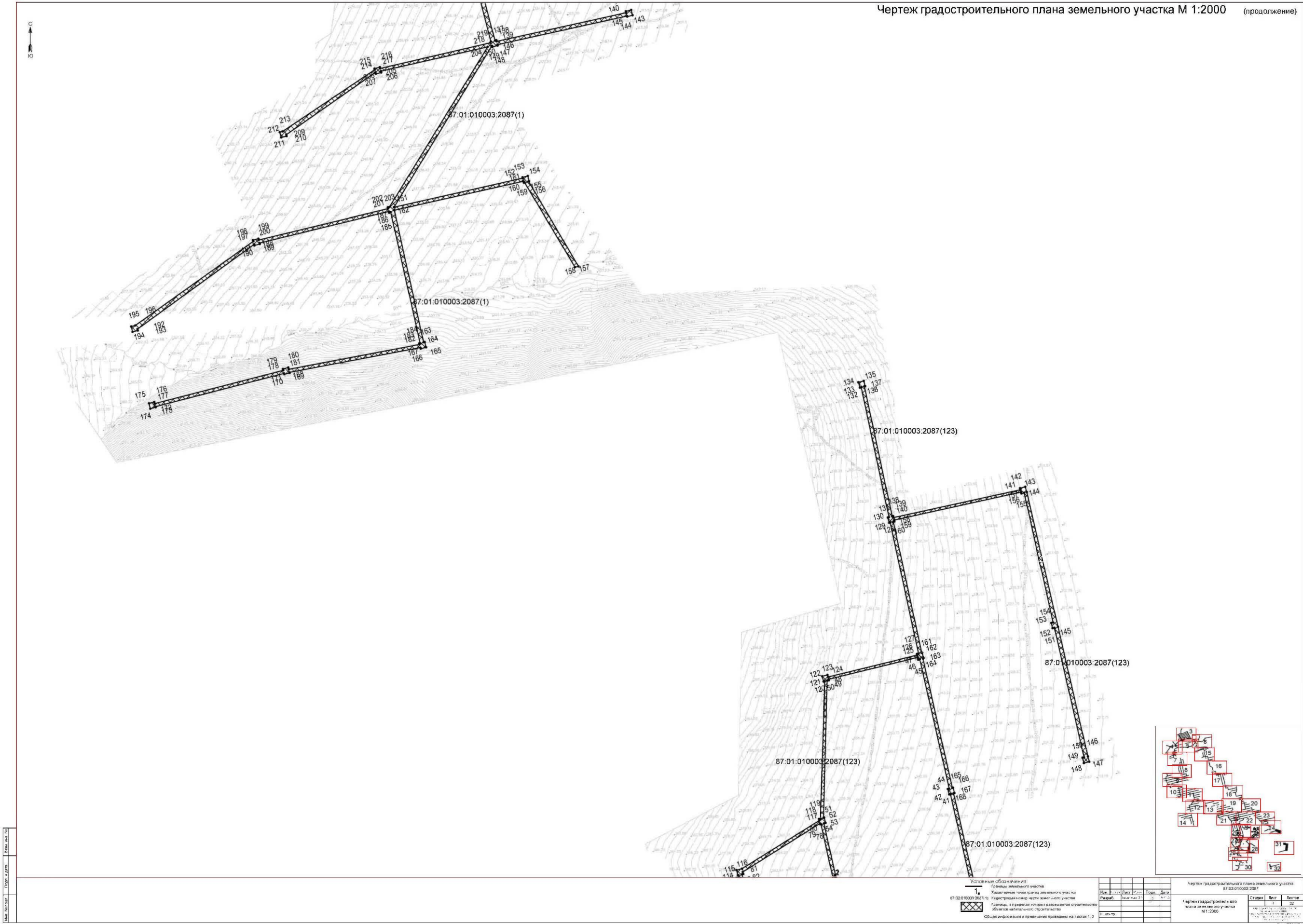


Чертеж градостроительного плана земельного участка М 1:2000 (продолжение)



Условные обозначения:		Иск.		Лист № 32		Дата	
—	Границы земельного участка	Иск.	Лист № 32	Дата	Иск.	Лист № 32	Дата
⊙	Характерные точки границ земельного участка	Иск.	Лист № 32	Дата	Иск.	Лист № 32	Дата
⊙	Подобный номер части земельного участка	Иск.	Лист № 32	Дата	Иск.	Лист № 32	Дата
⊗	Границы, в пределах которых разрешается строительство объектов капитального строительства	Иск.	Лист № 32	Дата	Иск.	Лист № 32	Дата
⊗	Общая информация и примечания приведены на листах 1, 2	Иск.	Лист № 32	Дата	Иск.	Лист № 32	Дата

Чертеж градостроительного плана земельного участка М 1:2000 (продолжение)



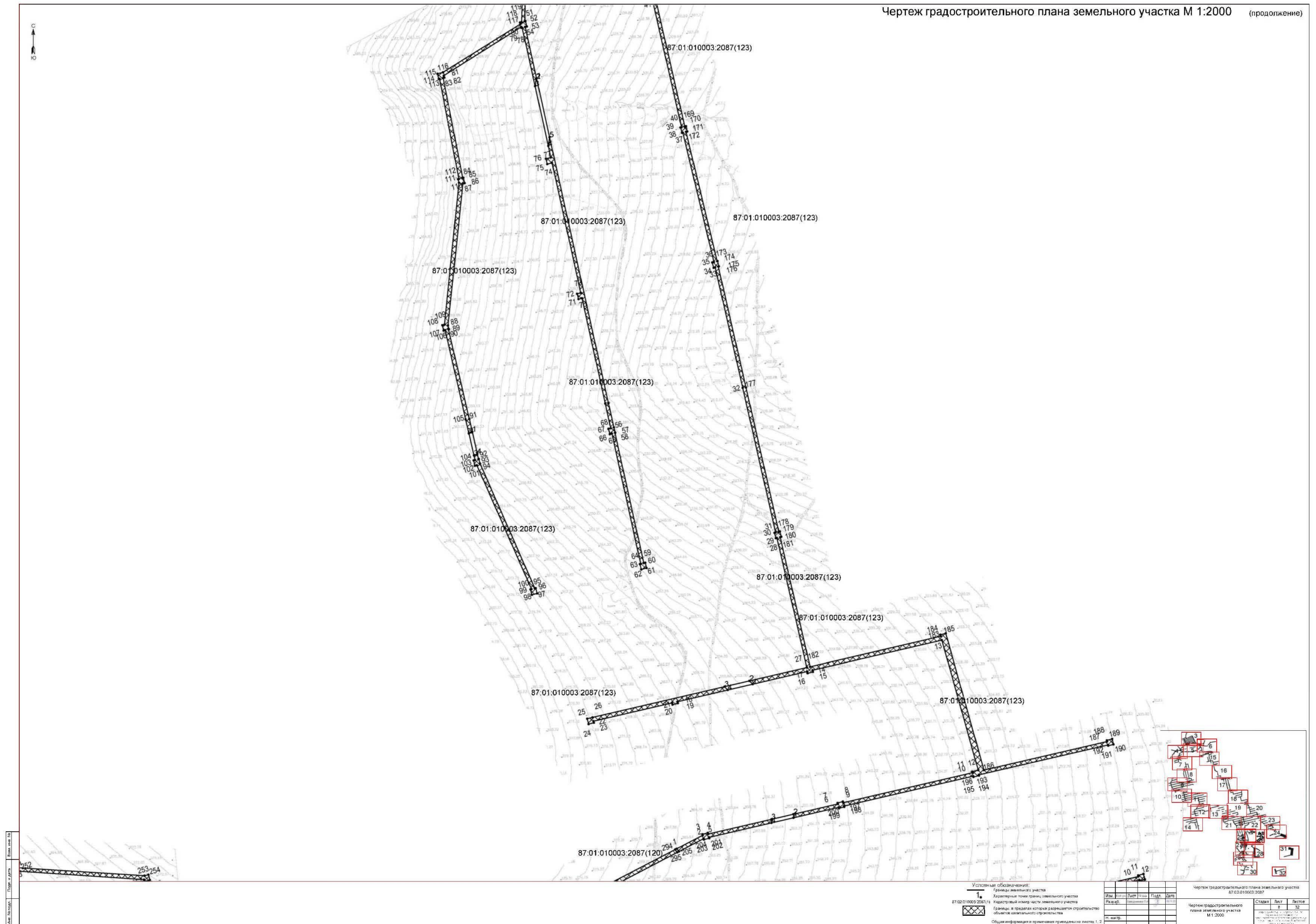
Условные обозначения:		Иск.		Лист		Пара.		Дата	
1	Границы земельного участка	1	1	1	1	1	1	1	1
2	Кадастровые точки границ земельного участка	2	2	2	2	2	2	2	2
3	Кадастровый номер части земельного участка	3	3	3	3	3	3	3	3
4	Границы, в границах которых возмещается строительство объектов капитального строительства	4	4	4	4	4	4	4	4
5	Общая информация и примечания границ на листе 1:2	5	5	5	5	5	5	5	5

Чертеж градостроительного плана земельного участка
 87:01:010003:2087

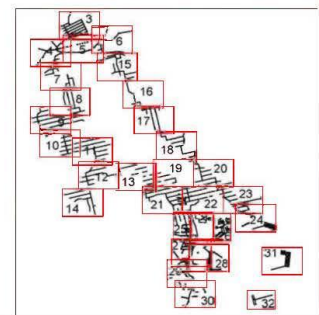
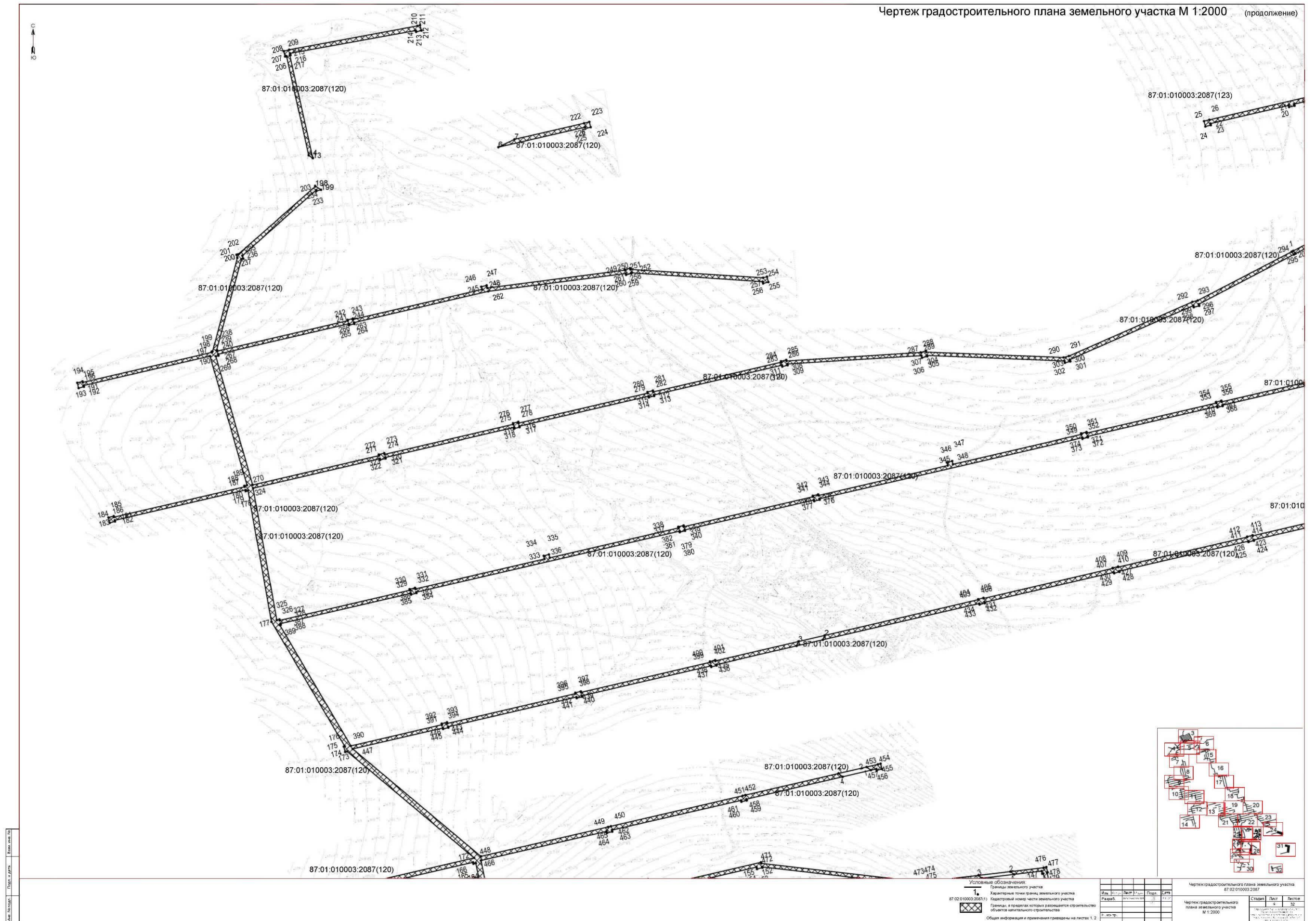
Страна	Вид	Выпуск
Россия	7	32

Чертеж градостроительного плана земельного участка
 М 1:2000

Чертеж градостроительного плана земельного участка М 1:2000 (продолжение)

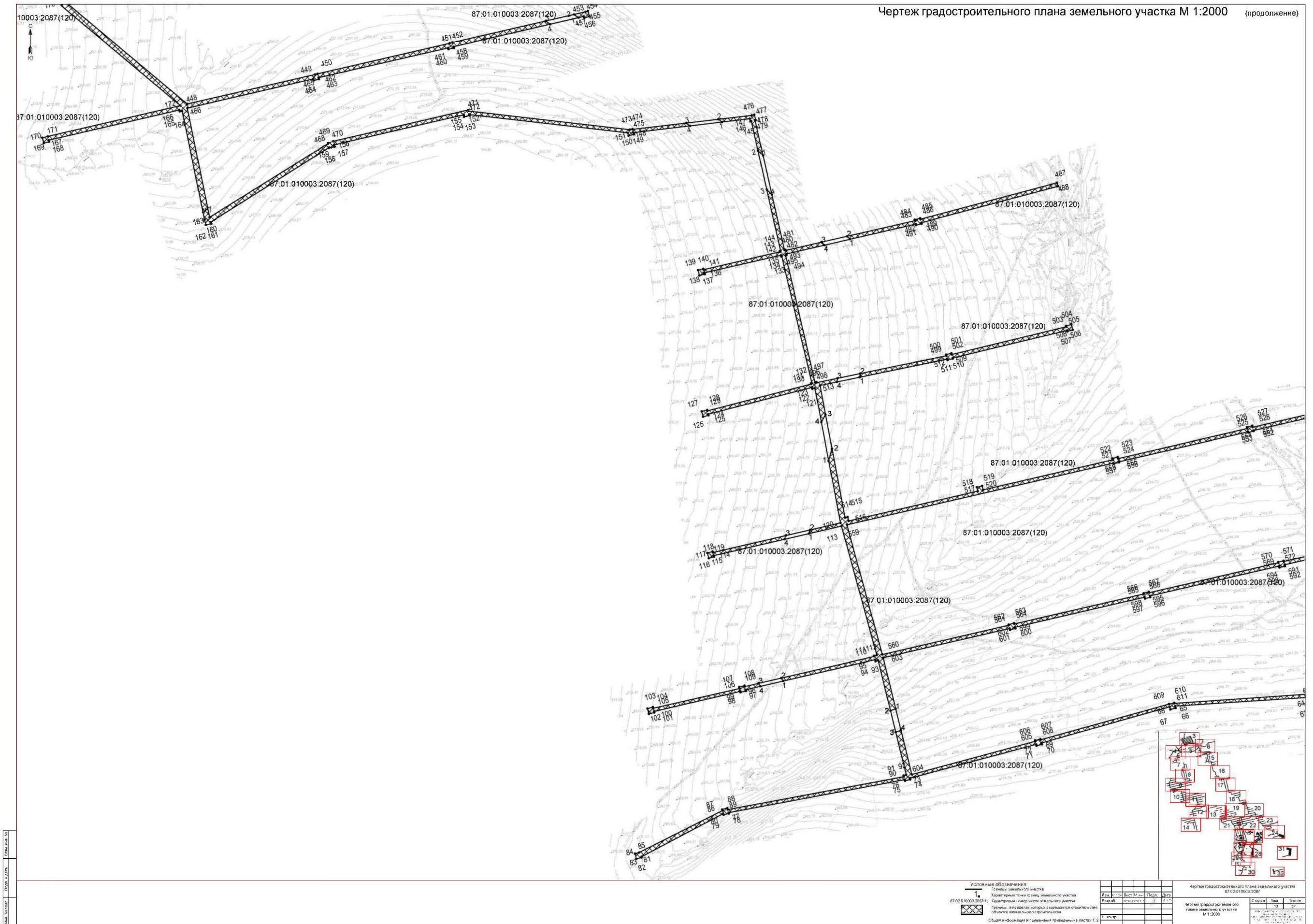


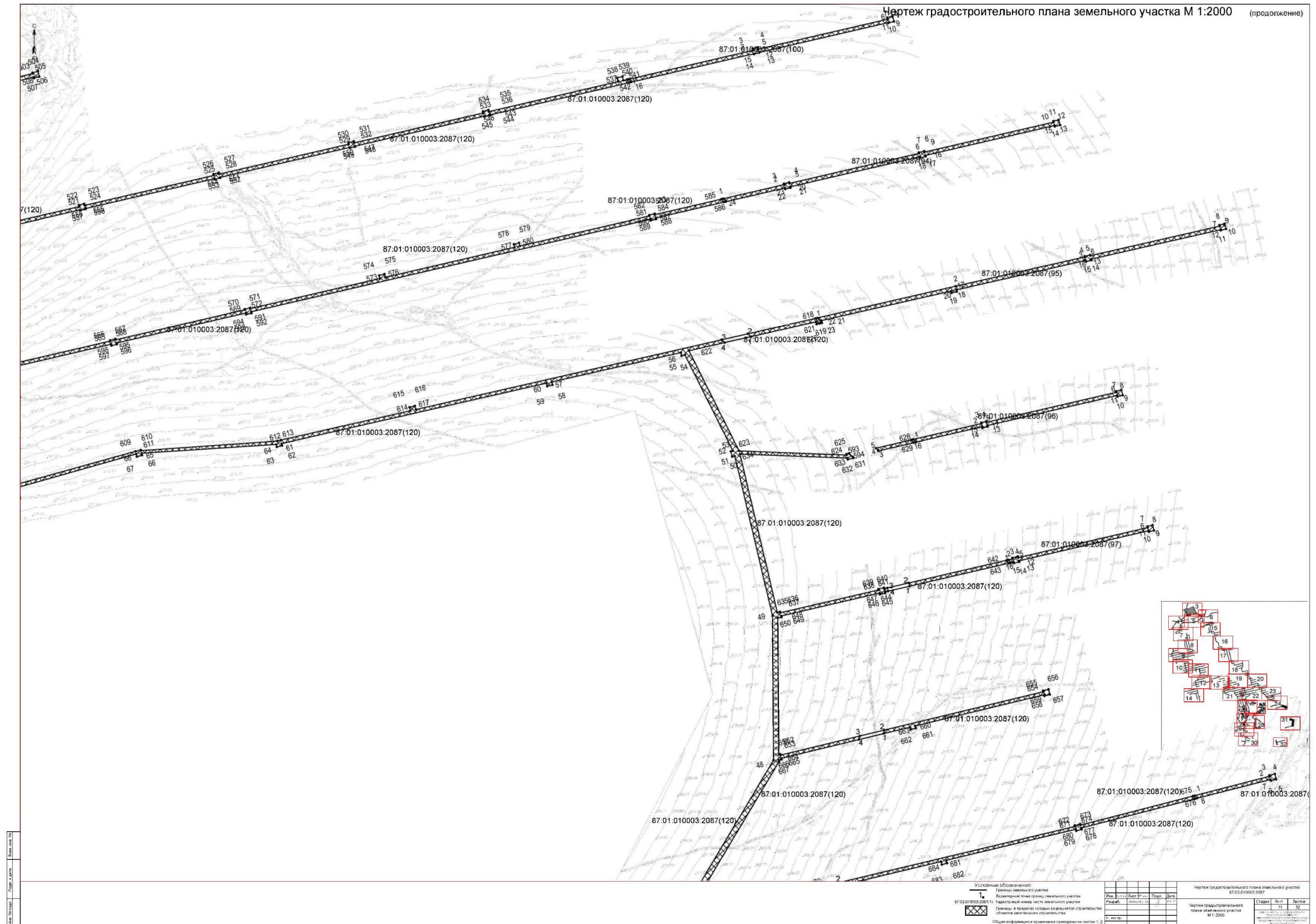
Чертеж градостроительного плана земельного участка М 1:2000 (продолжение)



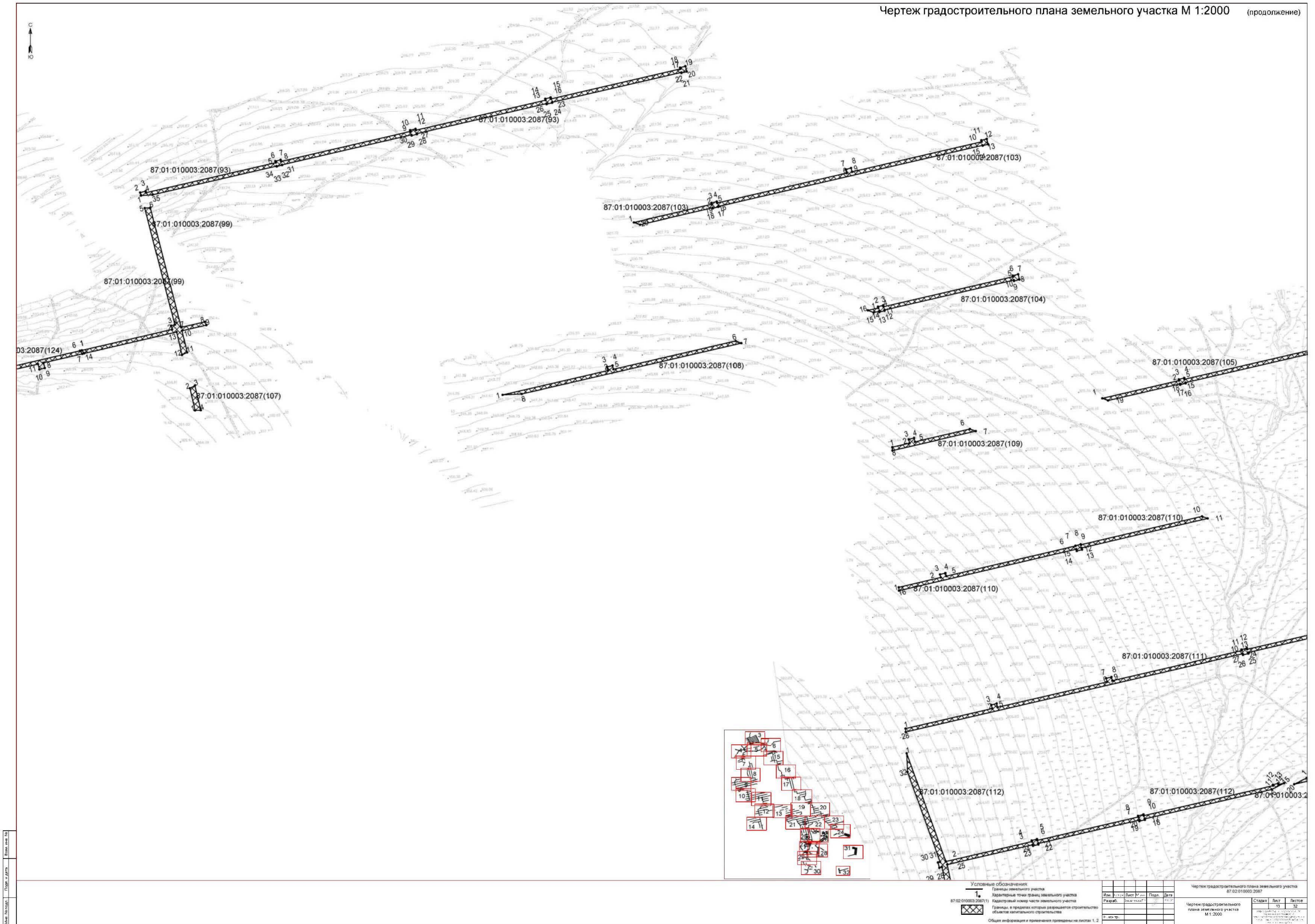
Условные обозначения		Имя		Дата	
- - -	Границы земельного участка	Иванов	Иванов	2024	12
•	Характерные точки границ земельного участка	Иванов	Иванов	2024	12
▭	Кадастровый номер части земельного участка	Иванов	Иванов	2024	12
▭	Границы, в пределах которых разрешается строительство объектов капитального строительства	Иванов	Иванов	2024	12
Общая информация и примечания приведены на листах 1, 2					

Чертеж градостроительного плана земельного участка М 1:2000 (продолжение)

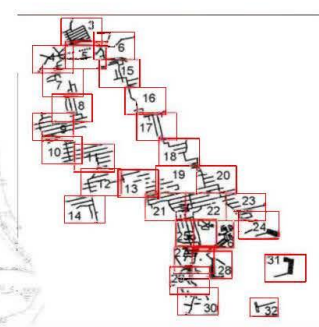
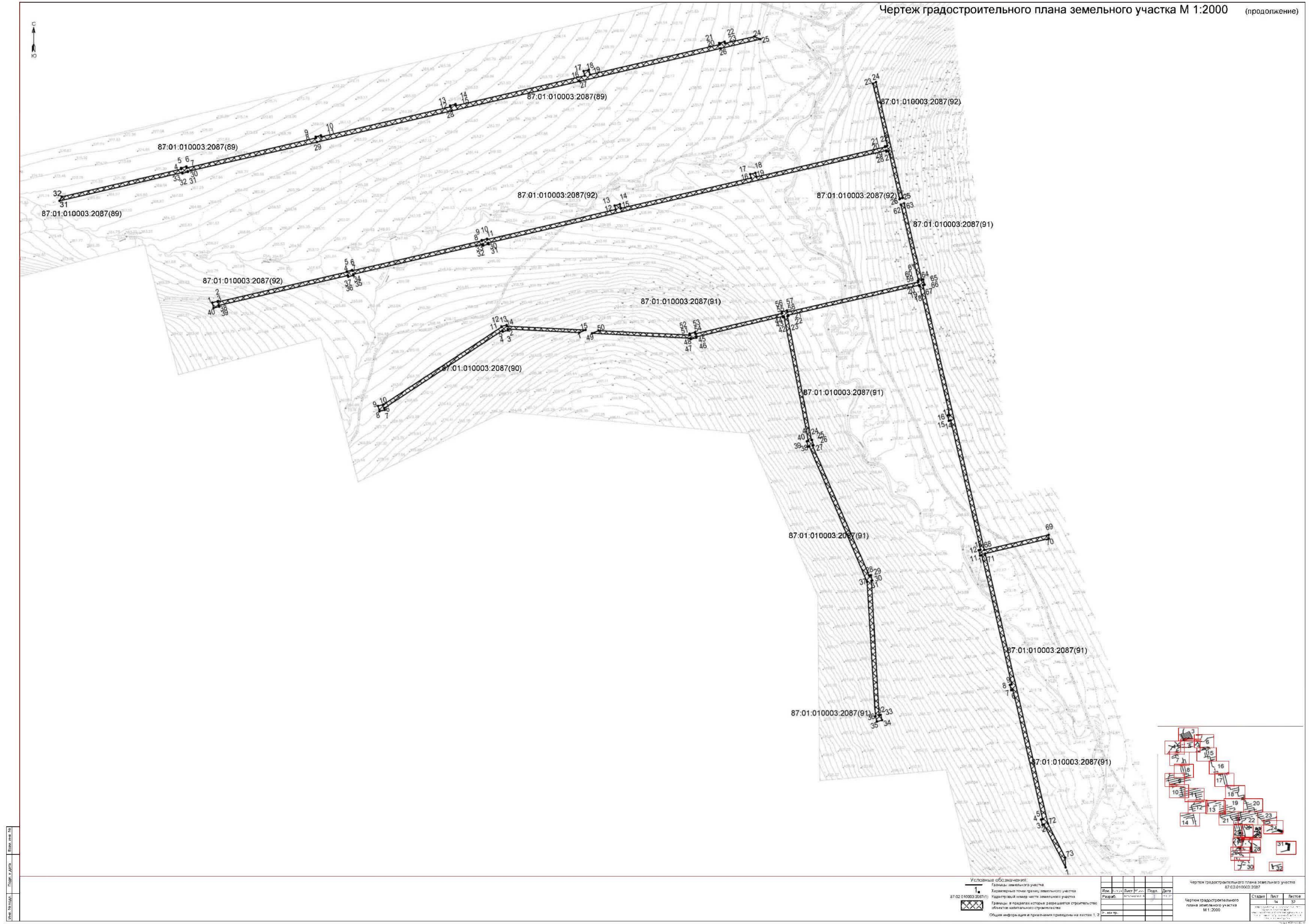




Чертеж градостроительного плана земельного участка М 1:2000 (продолжение)



Чертеж градостроительного плана земельного участка М 1:2000 (продолжение)



Условные обозначения:

- Границы земельного участка
- Кадастровый номер части земельного участка
- Границы и подвиды зон разрешенного строительства, объекты инженерной инфраструктуры

Лист	Листов	План	Дата
87.02.010003.2087(1)	14	14	11.20

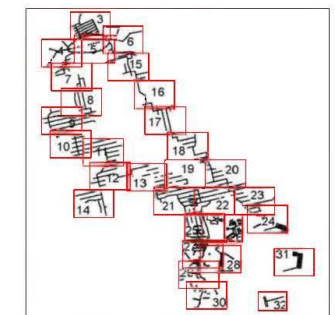
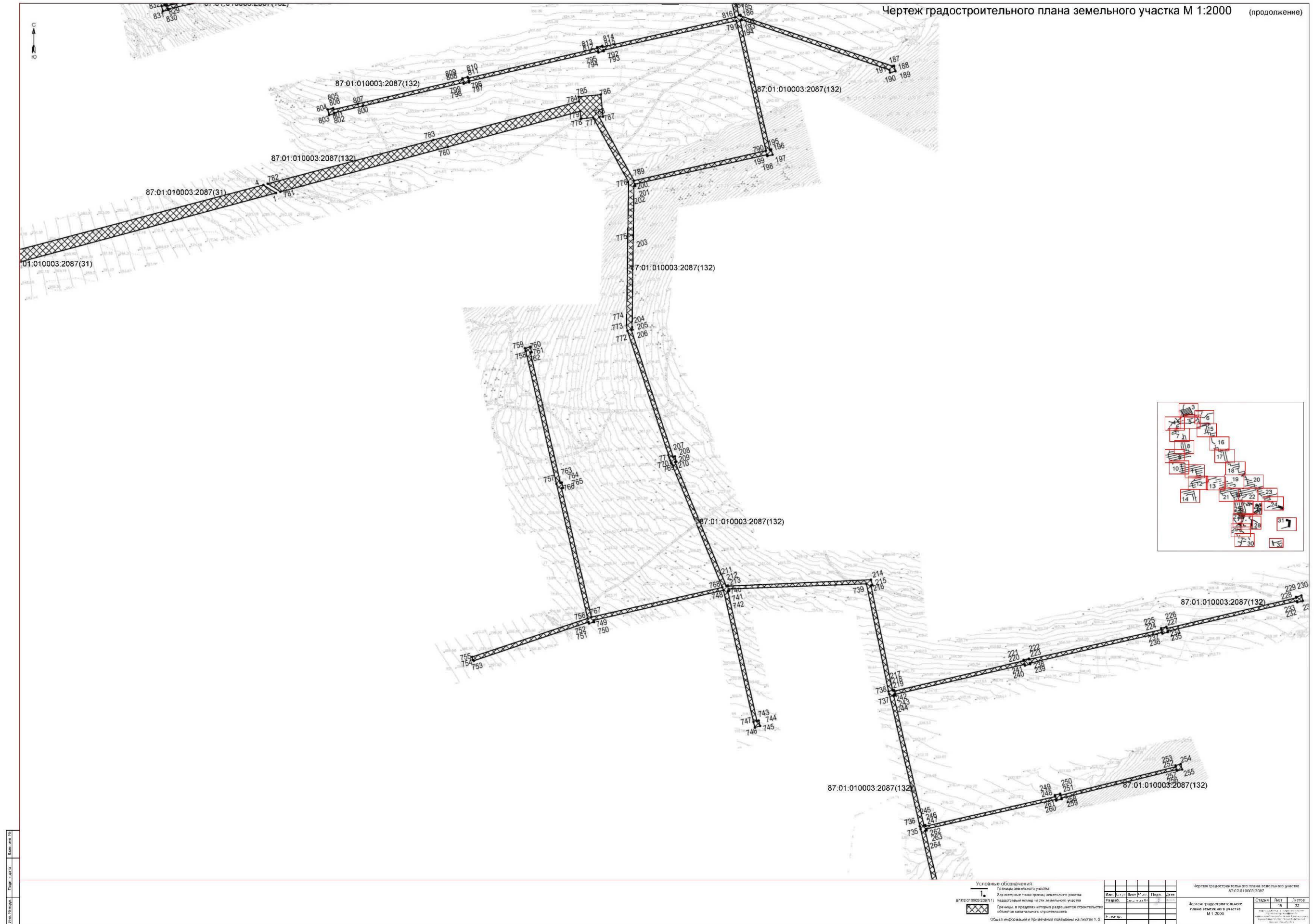
Чертеж градостроительного плана земельного участка
 87.02.010003.2087

Разработчик	Исполнитель	Проверенный	Дата
И.И.И.	И.И.И.	И.И.И.	11.20

Чертеж градостроительного плана земельного участка
 М 1:2000

Страна	Лист	Листов
14	14	37

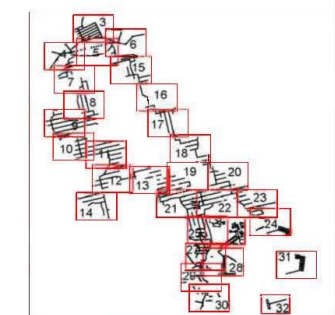
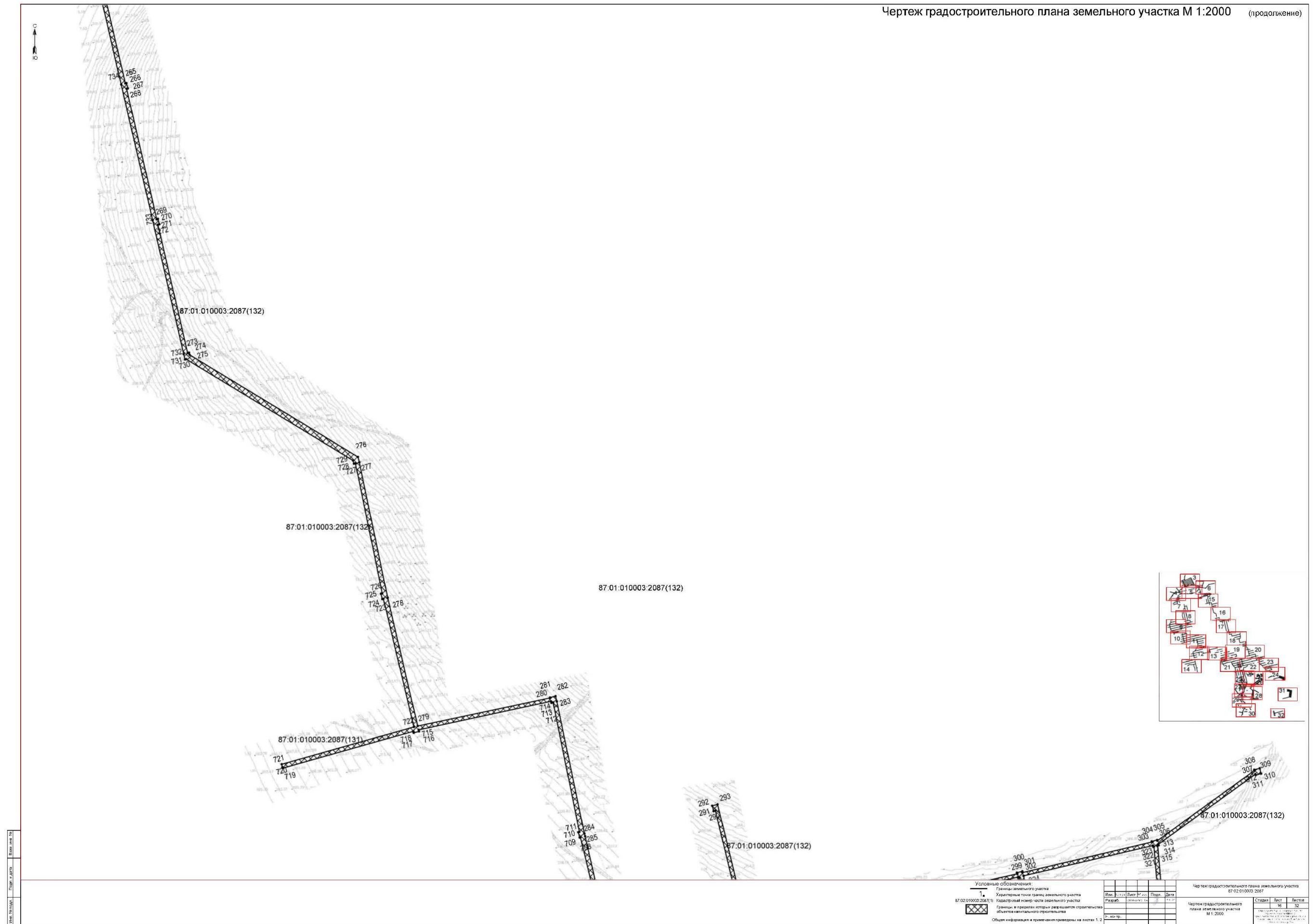
Чертеж градостроительного плана земельного участка М 1:2000 (продолжение)



Лист	№ листа	Страна	Дата	Исполнитель	Проверенный	Дата	Исполнитель	Проверенный	Дата
1	19	2019	19						

Условные обозначения:		Чертеж градостроительного плана земельного участка	
—	Границы земельного участка	1	87.01.010003.2087
—	Характерные точки границы земельного участка	2	87.01.010003.2087(132)
—	Кадастровый номер части земельного участка	3	87.01.010003.2087(31)
—	Границы, в пределах которых разрешается строительство объектов капитального строительства	4	87.01.010003.2087(132)
—	Общая информация и примечания размещены на листе 1.2	5	87.01.010003.2087(132)

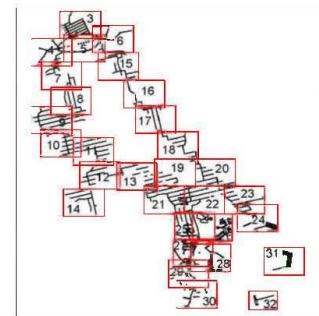
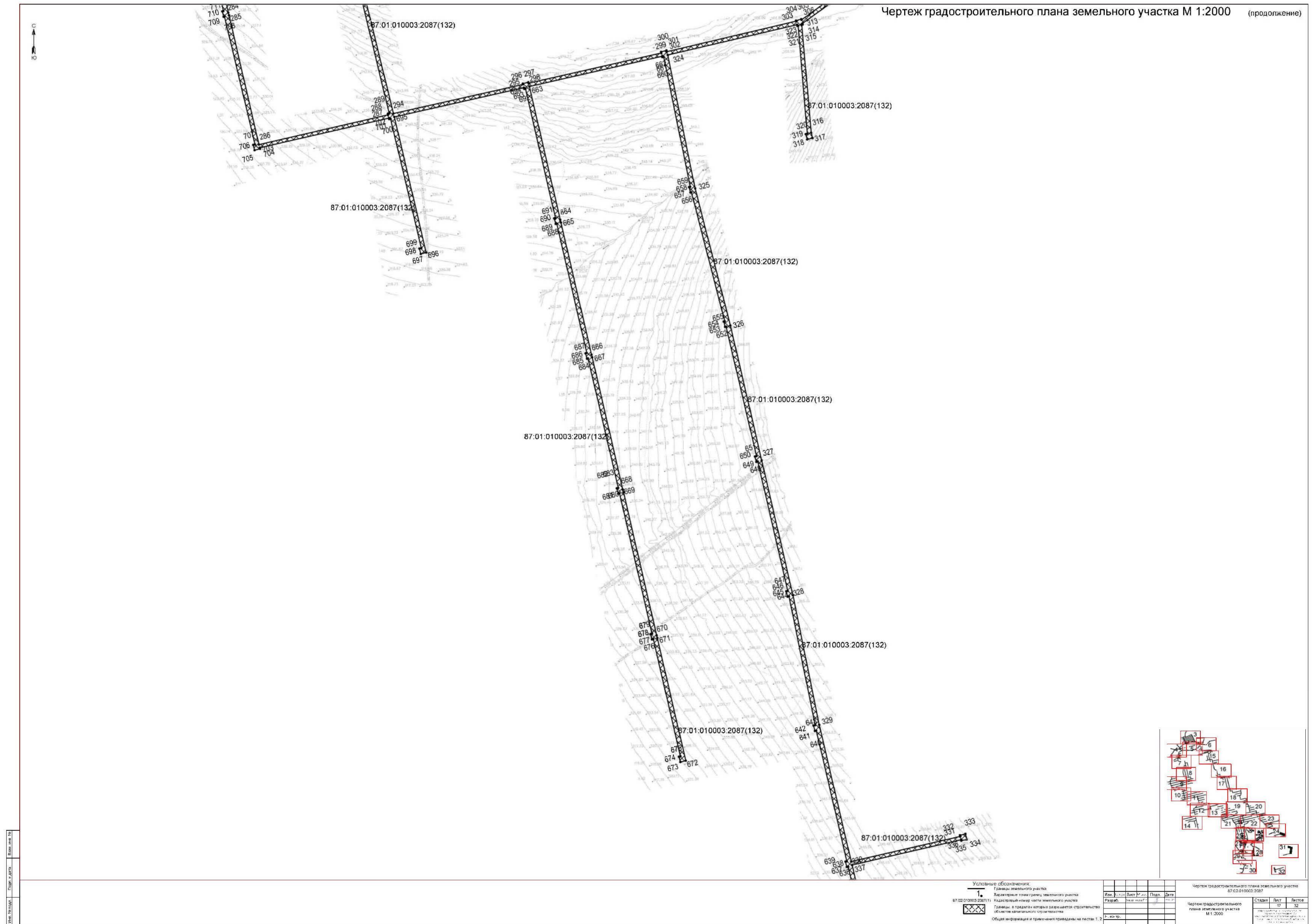
Чертеж градостроительного плана земельного участка М 1:2000 (продолжение)



Лист № 16 из 16
 Дата: 15.08.2018
 Взам. инв. № 10

Условные обозначения:				Чертеж градостроительного плана земельного участка			
1	Границы земельного участка	Имя	Лист	План	Дата	87:01:010003:2087	16
2	Характерные точки границ земельного участка	Разраб.	Дата	1:2000	15.08.2018	87:01:010003:2087	16
3	Кадатровый номер части земельного участка	Исполн.	Дата	1:2000	15.08.2018	87:01:010003:2087	16
4	Границы и пределы, в пределах которых разрешено строительство объектов капитального строительства	Исполн.	Дата	1:2000	15.08.2018	87:01:010003:2087	16
5	Общая информация и примечания приведены на листе 1:2	Исполн.	Дата	1:2000	15.08.2018	87:01:010003:2087	16

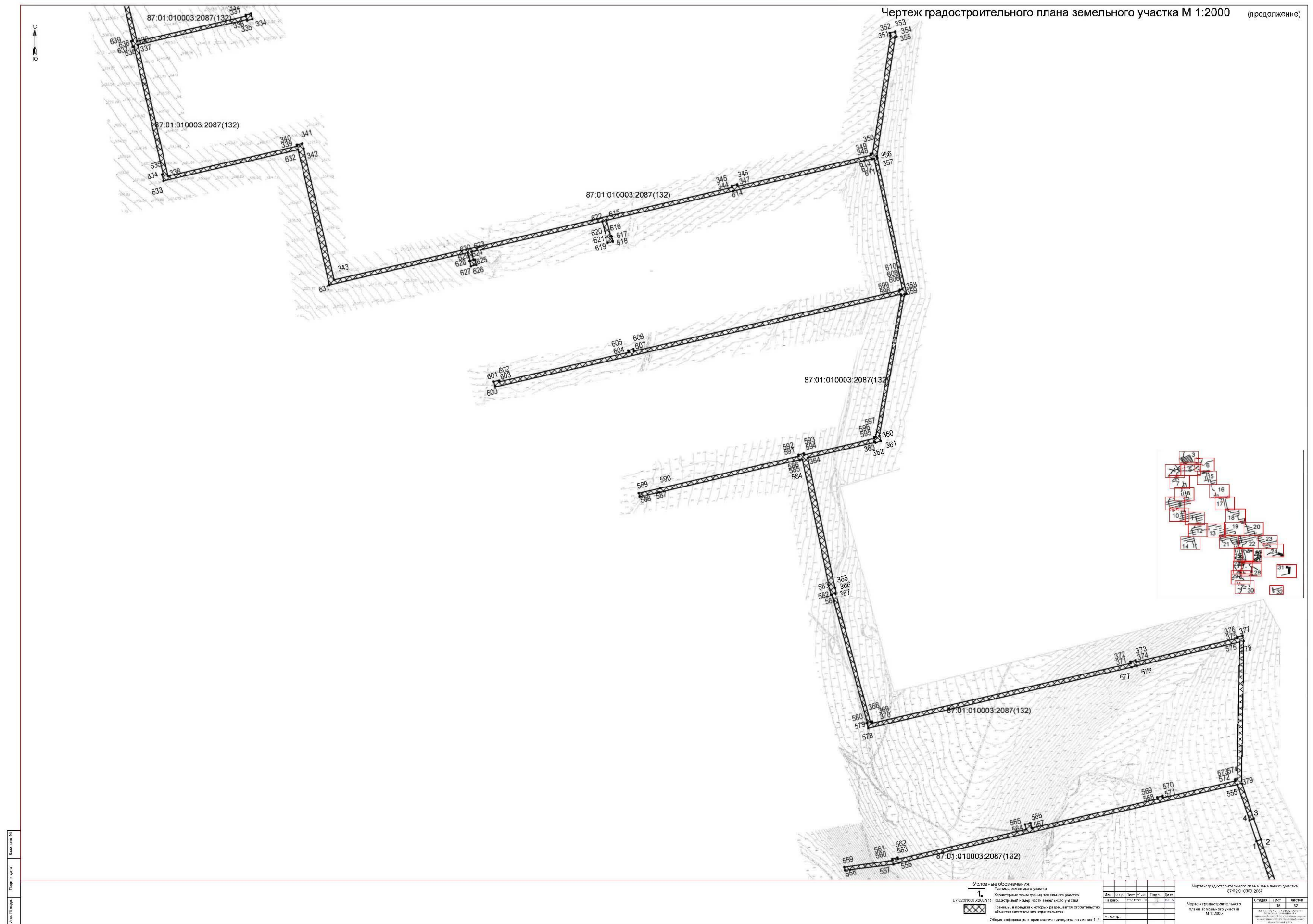
Чертеж градостроительного плана земельного участка М 1:2000 (продолжение)



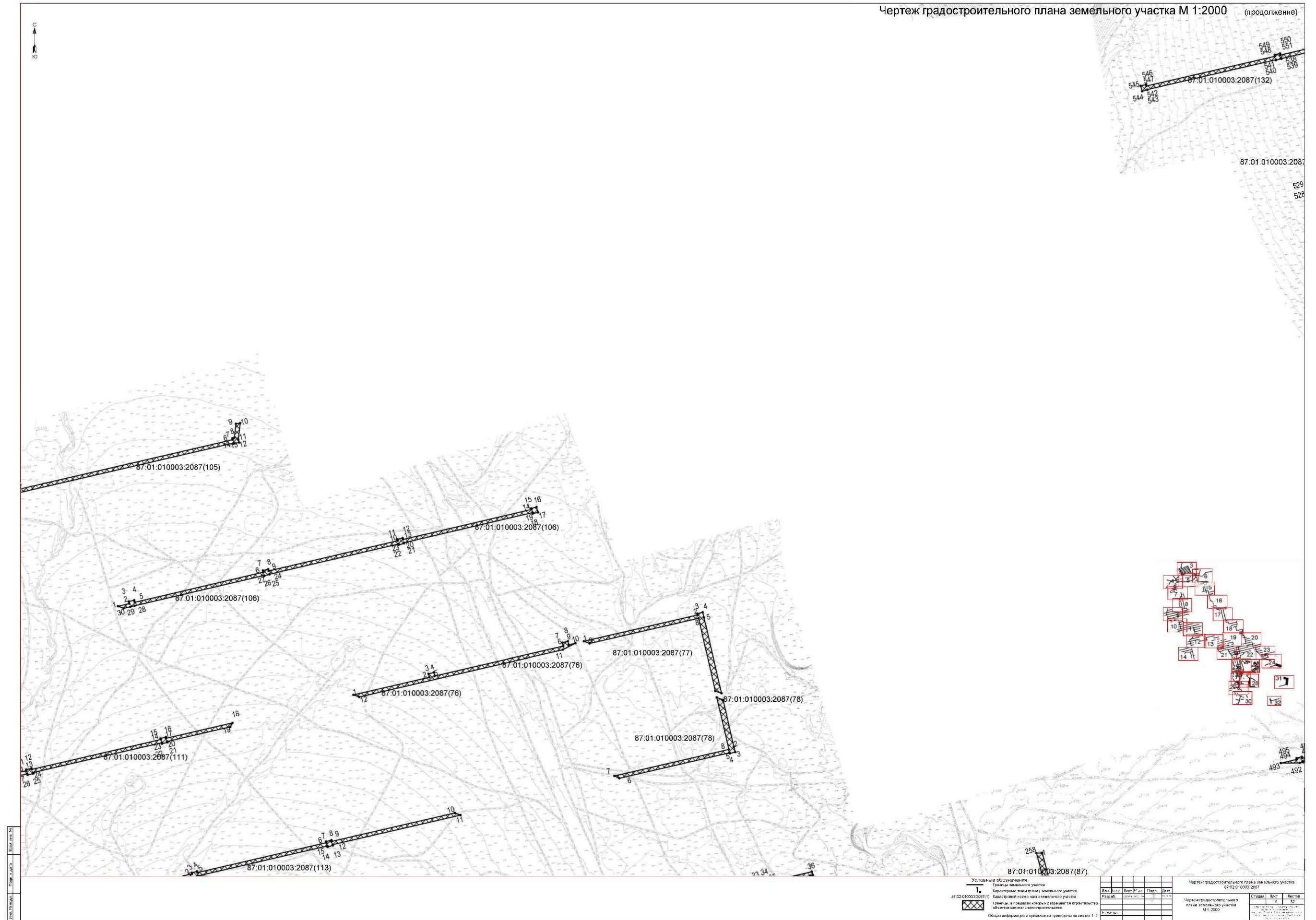
Условные обозначения:
 — Границы земельного участка
 — Административные границы земельного участка
 87.02.010003.2087(1) — Кадастровый номер части земельного участка
 — Границы и пределы, в которых разрешается строительство объектов инженерной инфраструктуры
 — Общая информация и примечания приведены на листах 1, 2

Имя	Долг	Подпись	Дата
Разработчик	Инженер		11.20
Исполнитель	Инженер		
Проверенный	Инженер		
Исполнитель	Инженер		

Чертеж градостроительного плана земельного участка 87.02.010003.2087	
Этап	Лист
1	31
2	32
3	33
4	34
5	35
6	36
7	37
8	38
9	39
10	40
11	41
12	42
13	43
14	44
15	45
16	46
17	47
18	48
19	49
20	50
21	51
22	52
23	53
24	54
25	55
26	56
27	57
28	58
29	59
30	60
31	61
32	62
33	63
34	64
35	65
36	66
37	67
38	68
39	69
40	70
41	71
42	72
43	73
44	74
45	75
46	76
47	77
48	78
49	79
50	80
51	81
52	82
53	83
54	84
55	85
56	86
57	87
58	88
59	89
60	90
61	91
62	92
63	93
64	94
65	95
66	96
67	97
68	98
69	99
70	100

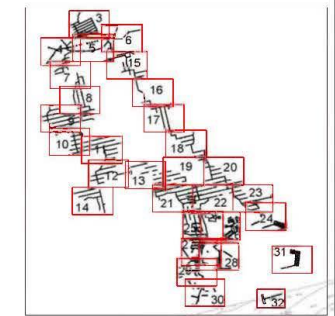
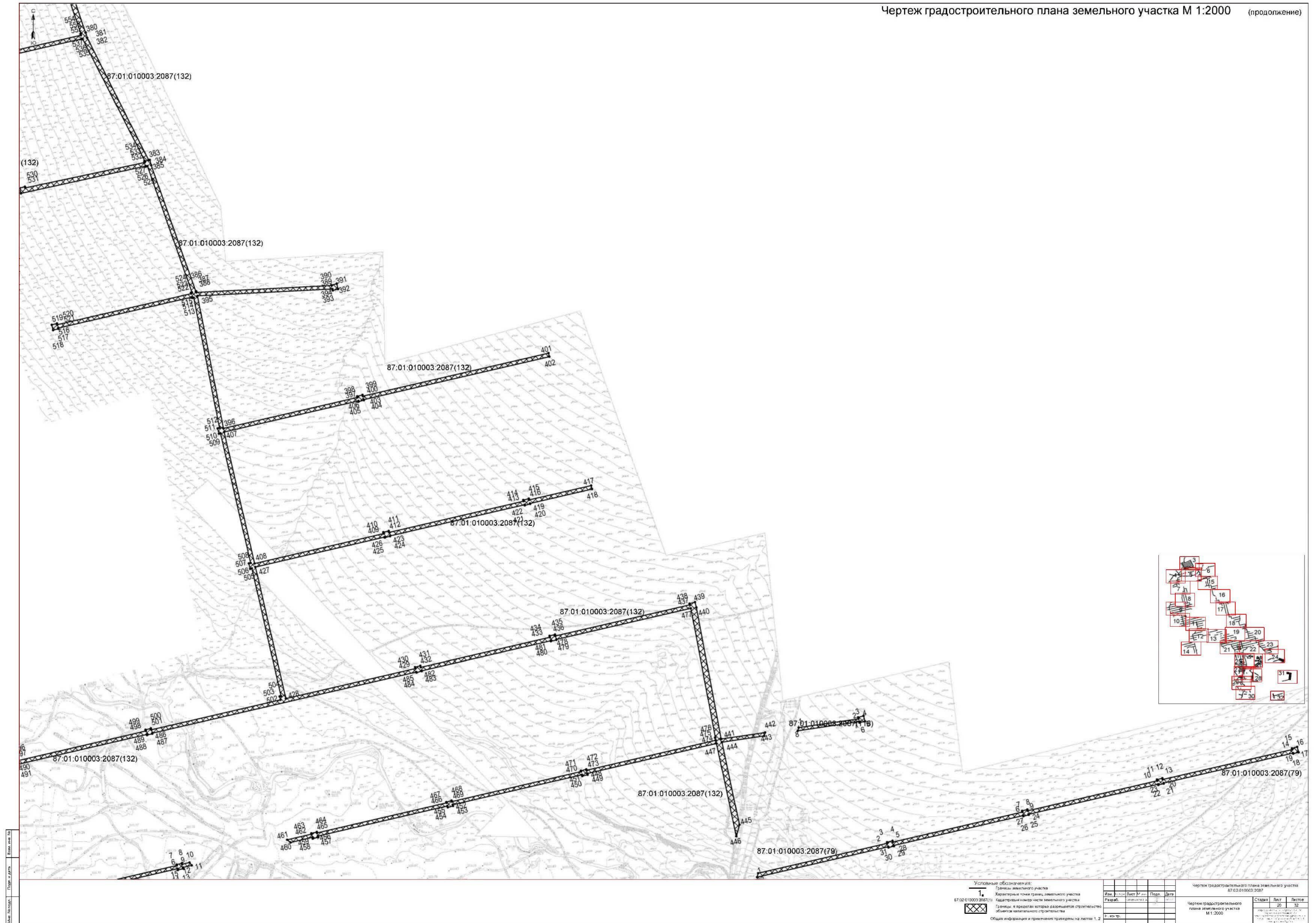


Чертеж градостроительного плана земельного участка М 1:2000 (продолжение)



Условные обозначения:				Чертеж градостроительного плана земельного участка			
—	Границы земельного участка	Имя	Лист	Лист	План	Дата	87:01:010003:2087
—	Характерные точки границ земельного участка	Разраб.	Эксперт	И.И.	И.И.	И.И.	87:01:010003:2087
—	Кадастровый номер части земельного участка	И.И.	И.И.	И.И.	И.И.	И.И.	87:01:010003:2087
—	Границы, в пределах которых разрешается строительство объектов капитального строительства	И.И.	И.И.	И.И.	И.И.	И.И.	87:01:010003:2087
—	Общая информация и примечания приведены на листе 1:2	И.И.	И.И.	И.И.	И.И.	И.И.	87:01:010003:2087

Чертеж градостроительного плана земельного участка М 1:2000 (продолжение)



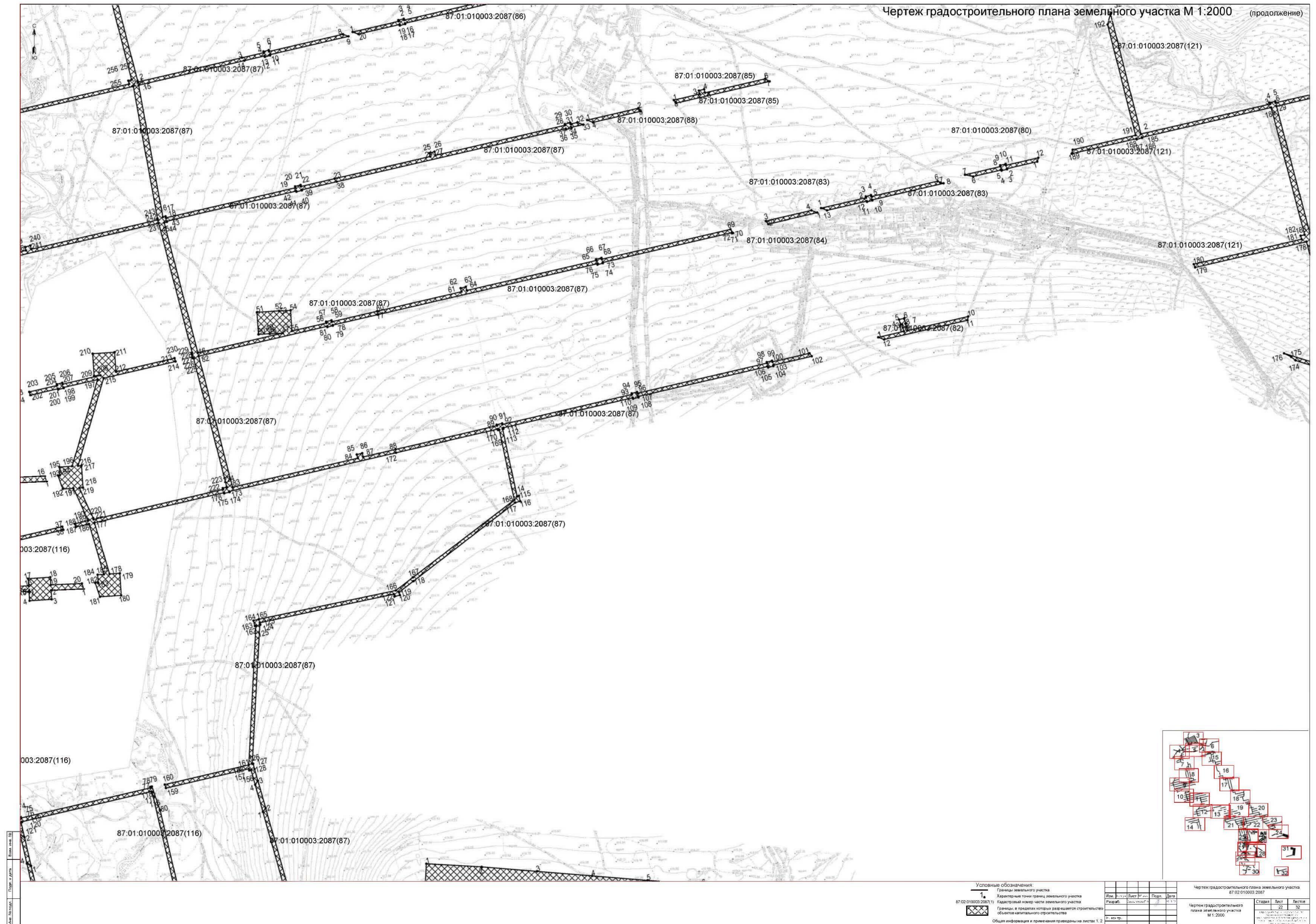
Условные обозначения:

- 1. Границы земельного участка
- Директорские точки границ земельного участка
- Кадастровый номер части земельного участка
- Границы в пределах которых разрешается строительство объектов капитального строительства
- Общая информация и примечания приведены на листе 1, 2

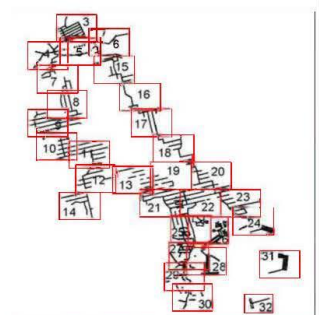
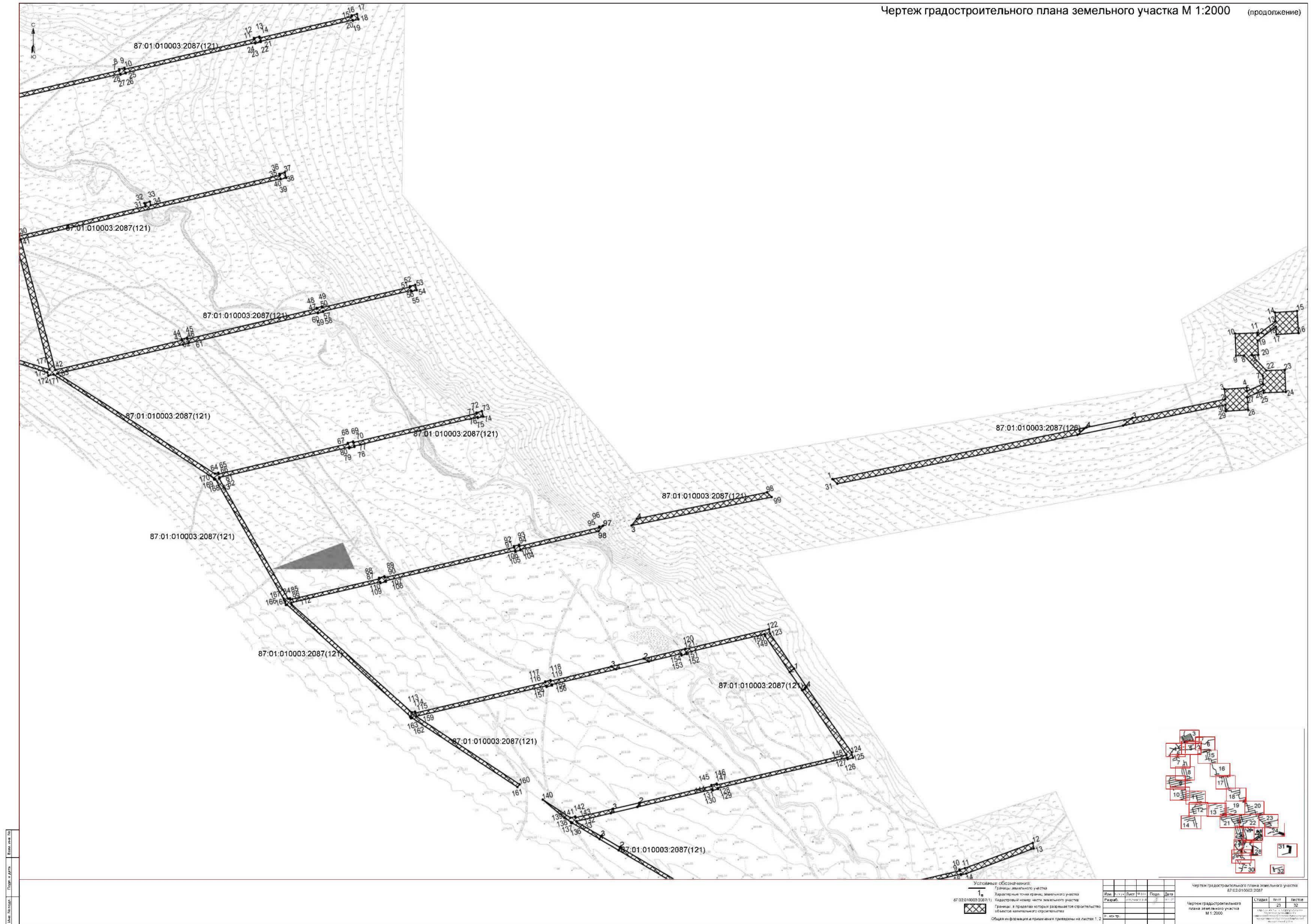
Исп.	Лист	№	Стр.	Дата
87.01.010003.2087(132)	20	32		

Чертеж градостроительного плана земельного участка М 1:2000





Чертеж градостроительного плана земельного участка М 1:2000 (продолжение)



Условные обозначения:

- Границы земельного участка
- Характерные точки границ земельного участка
- Кадастровый номер части земельного участка
- Границы и площади частей, предназначенных для строительства объектов капитального строительства
- Общая информация и примечания приведены на листе 1, 2

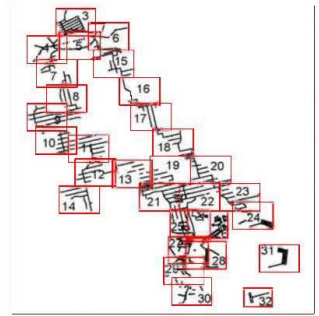
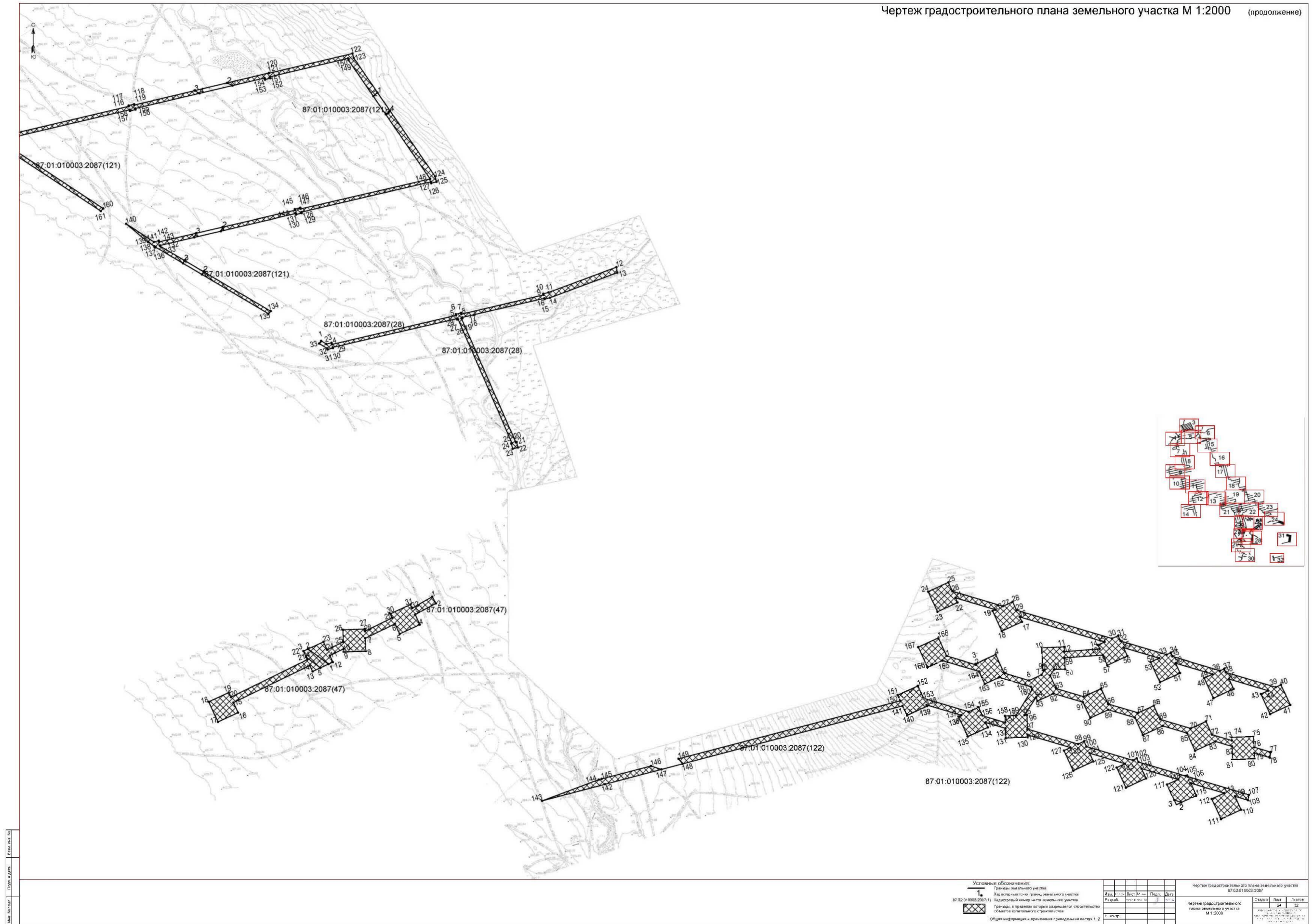
Изм.	Лист	Дата	План	Дата
1	23	2017.07.14	23	2017.07.14

Чертеж градостроительного плана земельного участка 87:01:010003:2087

Статус	Искл.	Листов
23	23	32

Чертеж градостроительного плана земельного участка М 1:2000

Чертеж градостроительного плана земельного участка М 1:2000 (продолжение)

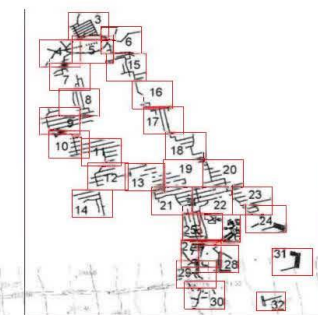


Имя	Лист	Листов	План	Дата
87:01:010003:2087(122)	29	32	Чертеж градостроительного плана земельного участка М 1:2000	

Станция	Вост	Листов
87:01:010003:2087	29	32

Условные обозначения:
 - Границы земельного участка
 - Характерные точки границ земельного участка
 - Кадастровый номер части земельного участка
 - Границы, в пределах которых разрешается строительство объектов капитального строительства
 - Общественная информация и примечания приведены на листе 1, 2

Чертеж градостроительного плана земельного участка М 1:2000 (продолжение)



Условные обозначения:

- Границы земельного участка
- Характерные точки границ земельного участка
- Кадастровый номер части земельного участка
- Границы и площади, в пределах которых осуществляется строительство объектов капитального строительства
- Общая информация и примечания приведены на листах 1, 2

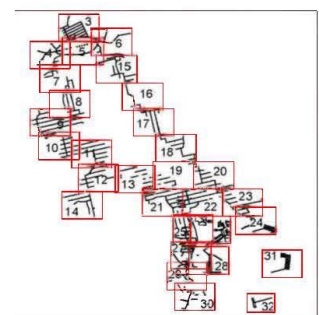
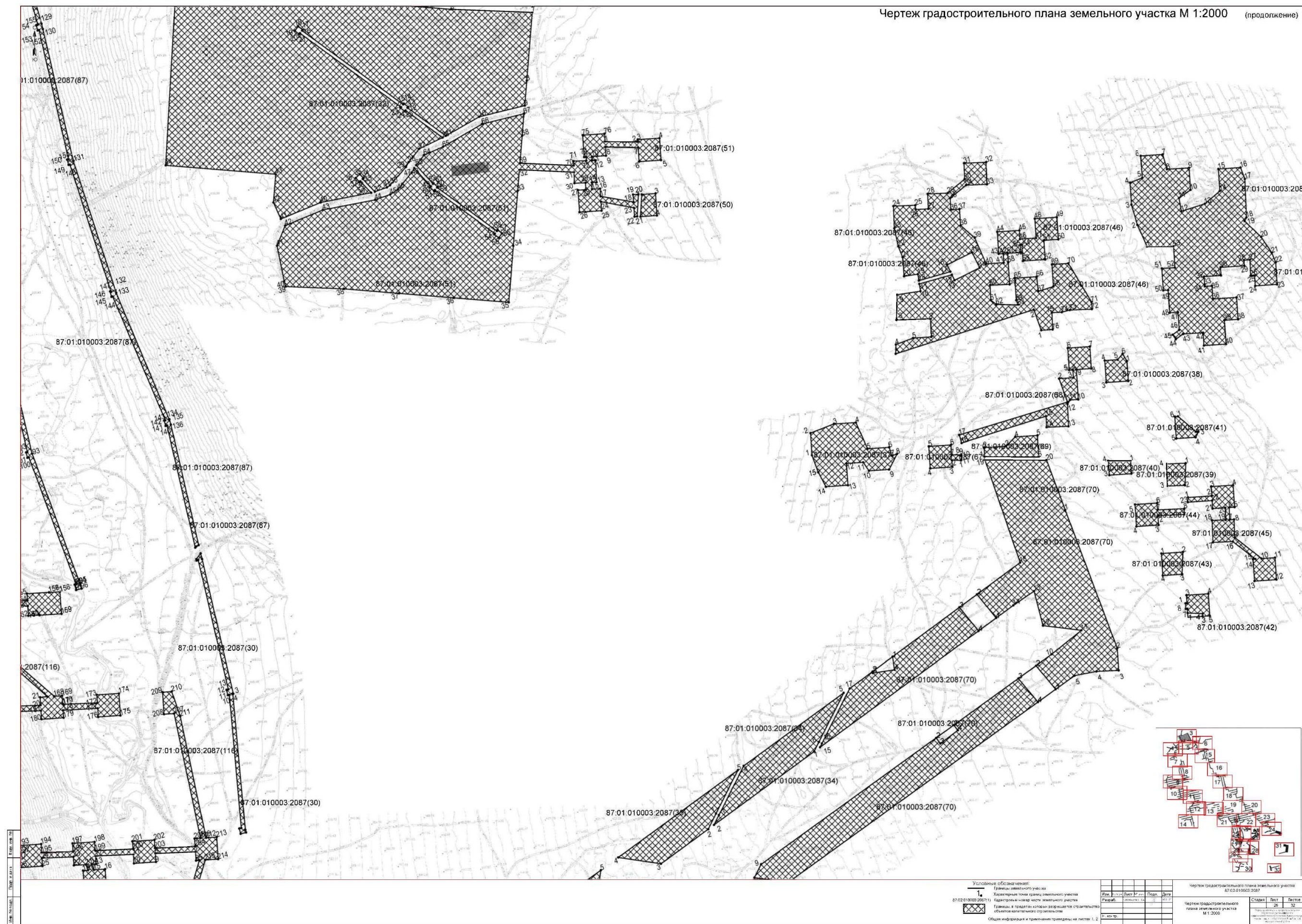
Имя	Исполн.	Лист	Листов	Дата
Рязань	Сидорова Е.В.	25	32	01.10.2018

Чертеж градостроительного плана земельного участка
 87:01:010003:2087

Страна	Лист	Листов
Россия	25	32

Чертеж градостроительного плана земельного участка
 М 1:2000

Чертеж градостроительного плана земельного участка М 1:2000 (продолжение)



Условные обозначения:

- Границы земельного участка
- Кадастровый номер земельного участка
- Границы и номера частей земельного участка
- Границы и номера частей земельного участка
- Объекты капитального строительства

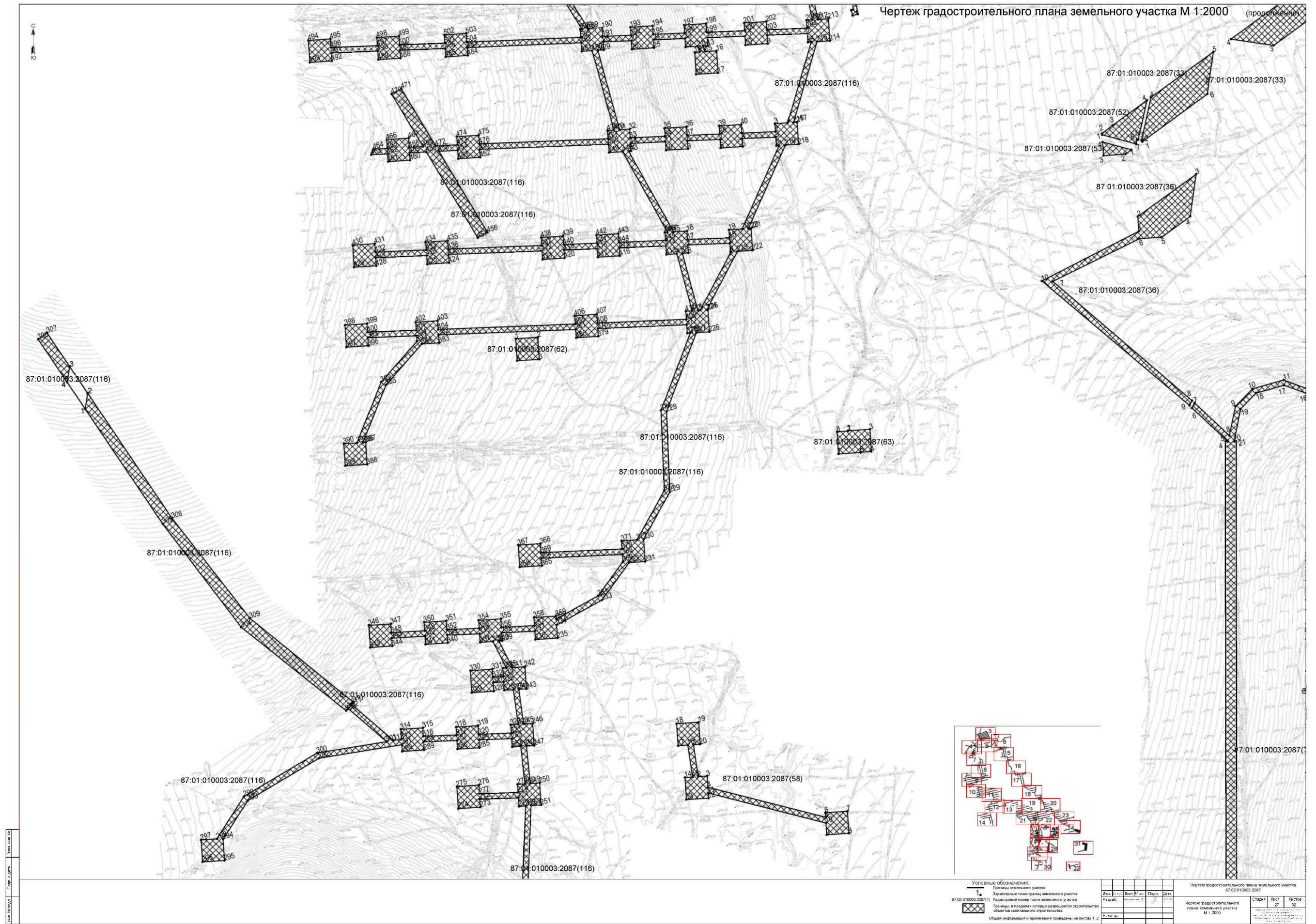
Общая информация и примечания приведены на листе 1.2

Изм.	Лист №	Лист №	Дата
1	29	32	01.11.17

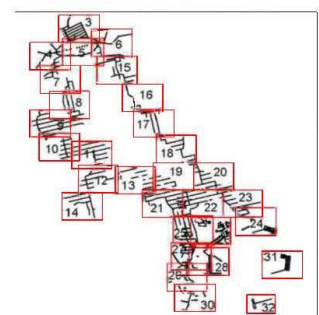
Чертеж градостроительного плана земельного участка 87.01.010003.2087

Чертеж градостроительного плана земельного участка М 1:2000

Стадия	Векс	Листов
Э	29	32



Чертеж градостроительного плана земельного участка М 1:2000 (продолжение)



Условные обозначения:

- Границы земельного участка
- Кадастровый номер земельного участка
- Планировка в пределах которой разрешается строительство объектов капитального строительства

Общая информация и приложения приведены на листах 1, 2

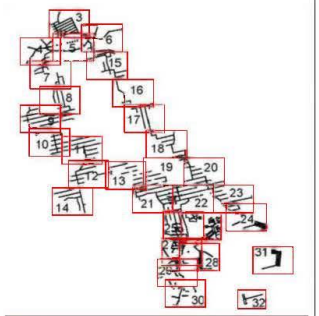
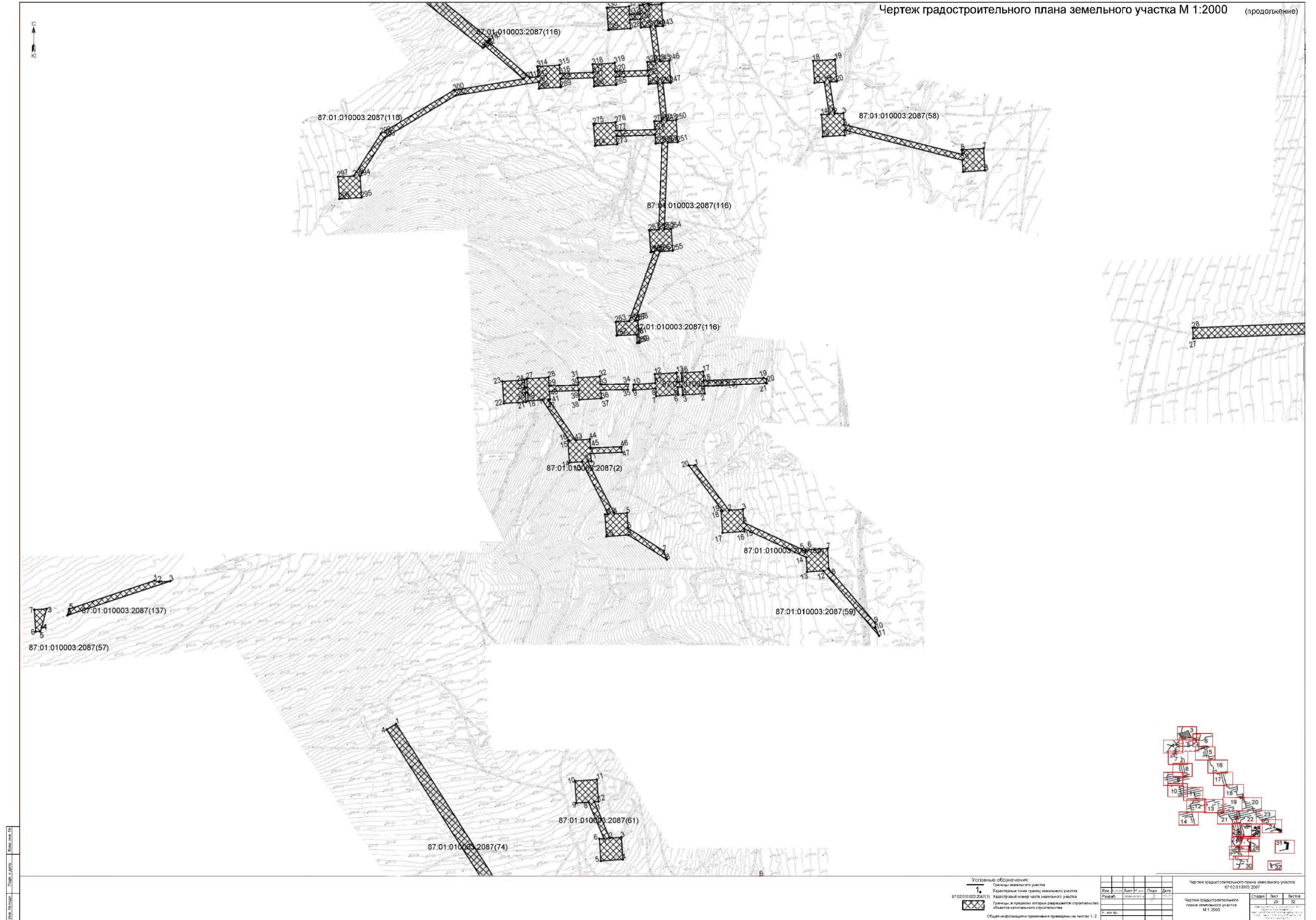
Имя	Лист	Лист	Лист	Лист	Дата
Рисунки	1	2	3	4	01.11.20
И. к. пр.					

Чертеж градостроительного плана земельного участка
 87.02.010003.2087

Страница	Лист	Листов
28	29	30

Чертеж градостроительного плана земельного участка
 М 1:2000

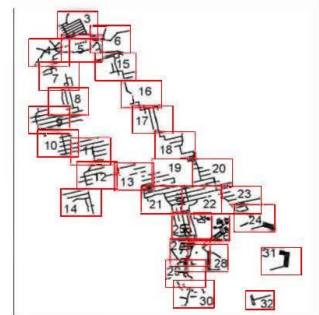
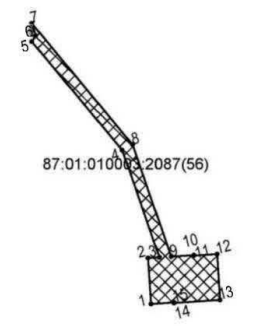
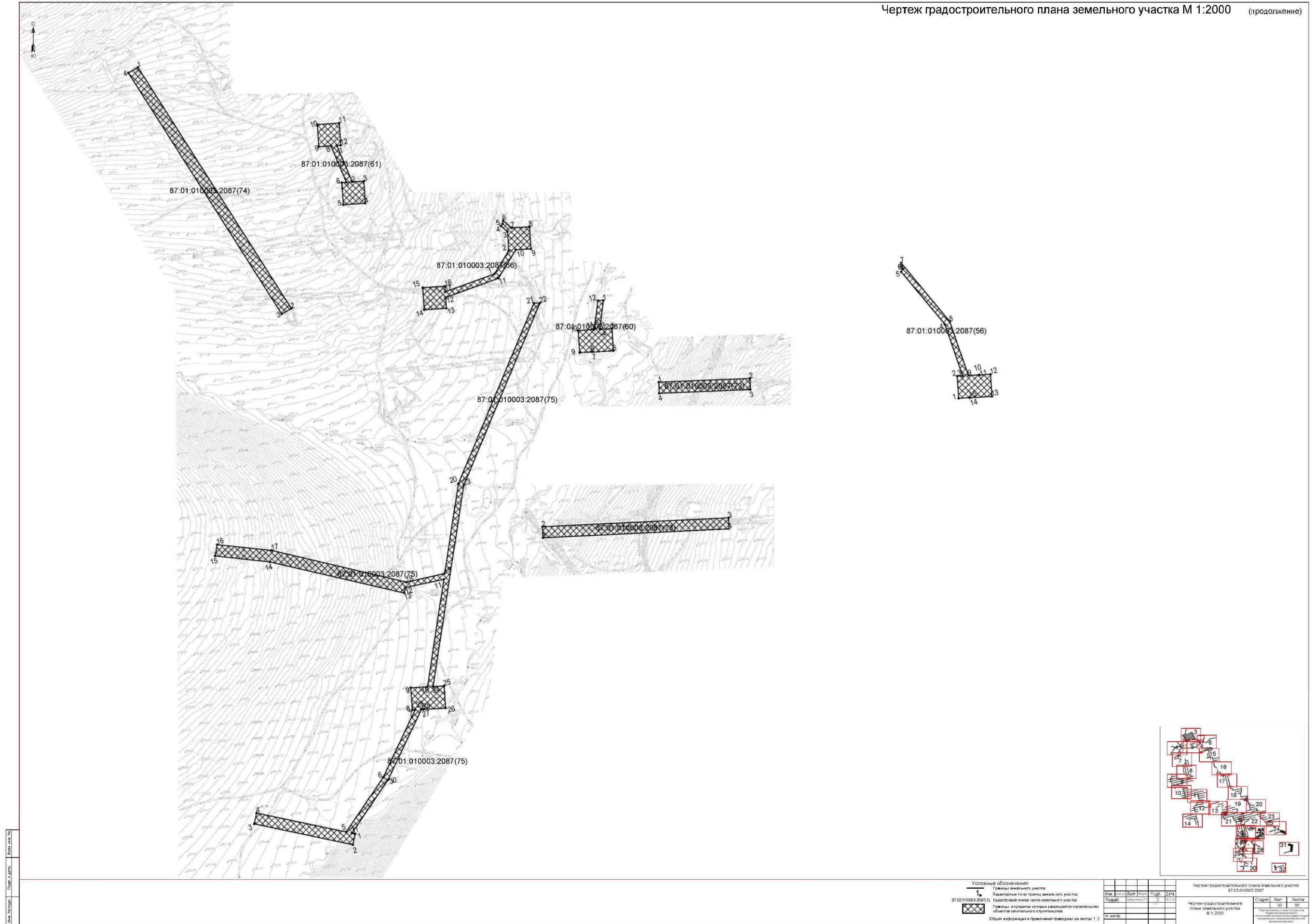
Чертеж градостроительного плана земельного участка М 1:2000 (продолжение)



Лист 10 из 10
 Дата: 10.08.2017

Условные обозначения:				Чертеж градостроительного плана земельного участка			
1	Границы земельного участка	Иванов	10.08.2017	План	1:2000	Лист	10
2	Характерный точки границ земельного участка	Разработчик	10.08.2017	Дата	10.08.2017	Лист	10
3	Границы и признаки, которые разрешаются строительно-объемными работами	Исполнитель	10.08.2017	Дата	10.08.2017	Лист	10
4	Общая информация и примечания приведены на листах 1, 2	Исполнитель	10.08.2017	Дата	10.08.2017	Лист	10

Чертеж градостроительного плана земельного участка М 1:2000 (продолжение)



Условные обозначения:

- Границы земельного участка
- Характерные точки границ земельного участка
- Кадастровый номер части земельного участка
- Границы, в пределах которых разрешается строительство объектов капитального строительства
- Общая информация и примечания приведены на листах 1, 2

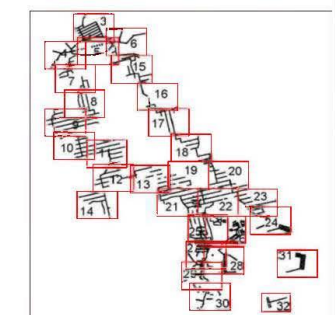
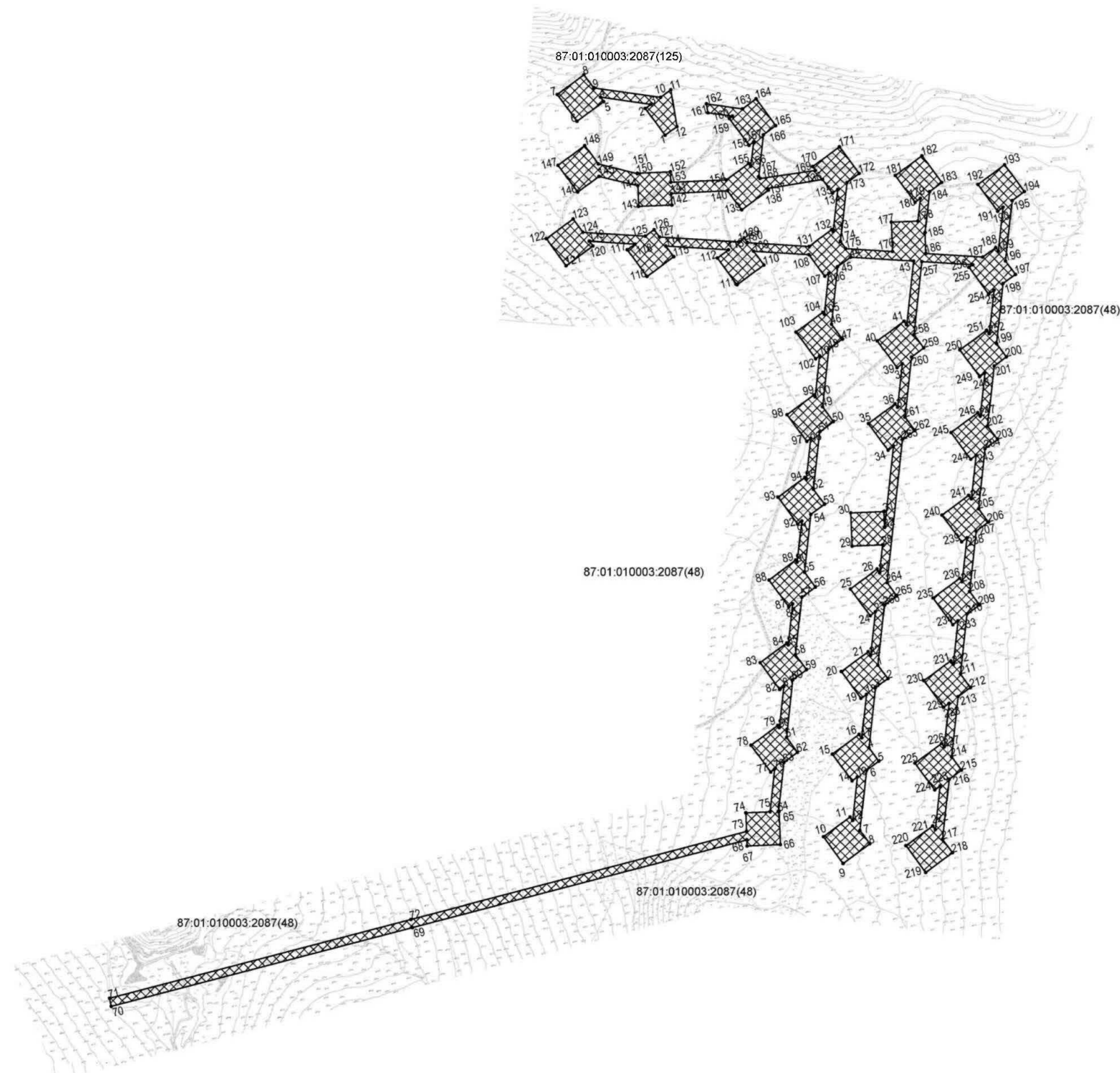
Изм.	№	Дата	Кто	Листы	Листы
Экз.	1			1	1

Чертеж градостроительного плана земельного участка
 87-01-010003-2087

Чертеж градостроительного плана земельного участка
 М 1:2000

Страна	Лист	Листов
52	33	33

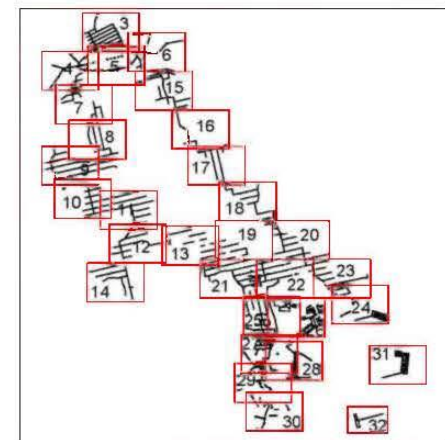
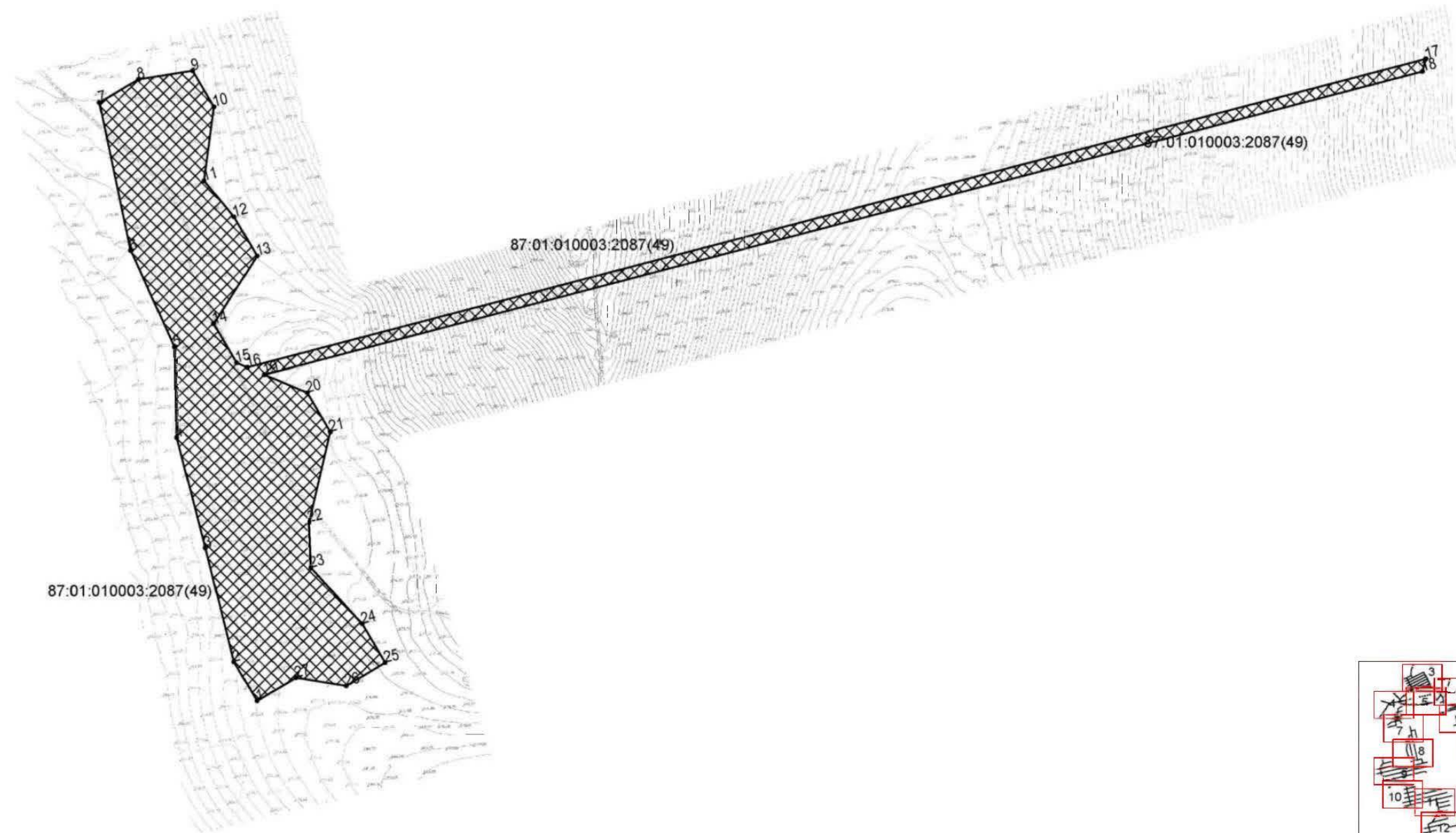
Чертеж градостроительного плана земельного участка М 1:2000 (продолжение)



Условные обозначения:		Изм.		Лист		Листов	
—	Границы земельного участка	№	Дата	№	Дата	№	Дата
•	Аксиметрические точки границ земельного участка	Рис.	Дата	Рис.	Дата	Рис.	Дата
—	Линии проекции границ земельного участка	Рис.	Дата	Рис.	Дата	Рис.	Дата
▨	Земельный участок, в границах которого разрешается строительство объектов капитального строительства	Рис.	Дата	Рис.	Дата	Рис.	Дата
▨	Общая информация и примечания приводятся на листе 1, 2	Рис.	Дата	Рис.	Дата	Рис.	Дата

Имя, № докум. | Дата | Лист | Всего листов

Чертеж градостроительного плана земельного участка М 1:2000 (продолжение)



Имя, № докум., Лист, Дата, Подп., Дата

Условные обозначения:

	Границь земельного участка
	Характерные точки границ земельного участка
	Кадастровый номер части земельного участка
	Границь в пределах которой разрешается строительство объектов капитального строительства
Общая информация и примечания приведены на листах 1-2	

Изм.	№ докум.	Лист	№ док.	Подп.	Дата
Исход.	87:02:010003:2087(1)	2	01.12		
И. контр.					

Чертеж градостроительного плана земельного участка 87:02:010003:2087			
Чертеж градостроительного плана земельного участка М 1:2000	Стадия	Лист	Листов
		32	32



Примечания:
 1) В границах земельного участка отсутствуют объекты капитального строительства, сети инженерно-технического обеспечения.
 2) Инфантильды и охранные зоны отсутствуют.
 3) Информация об объектах, включенных в Единый государственный реестр объектов культурного наследия (памятников истории и культуры) народов Российской Федерации отсутствует.
 4) Информация о границах зон с особыми условиями использования территории отсутствует.
 5) Информация о границах публичных сервитютов отсутствует.
 6) Точки подключения (технического присоединения) объектов капитального строительства к сетям инженерно-технического обеспечения отсутствуют.

Условные обозначения:
 Границы земельного участка
 Характерные точки границ земельного участка
 Адресный номер участка земельного участка
 Границы и пределы зон охраны объектов капитального строительства

Цель земельного участка - до 13/10/2022 года
 Чертеж градостроительного плана земельного участка разработан в августе 2022 года
 отделом архитектуры и градостроительства Управления городского хозяйства и
 территориальной комиссии Администрации муниципального образования Бийский
 районный район Чуйского автономного округа РБ в масштабе 1:2000 на
 топографической основе, выполненной в 2020 году АО «Сити Лэнд»

Изм.	№	Лист	Дата
1	1	1	12.08.2022

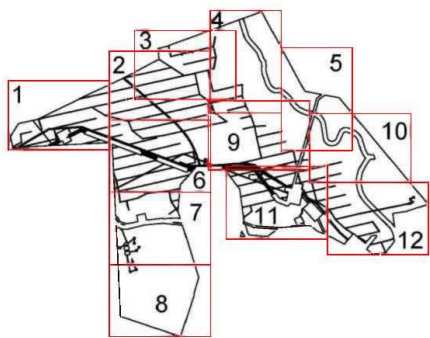
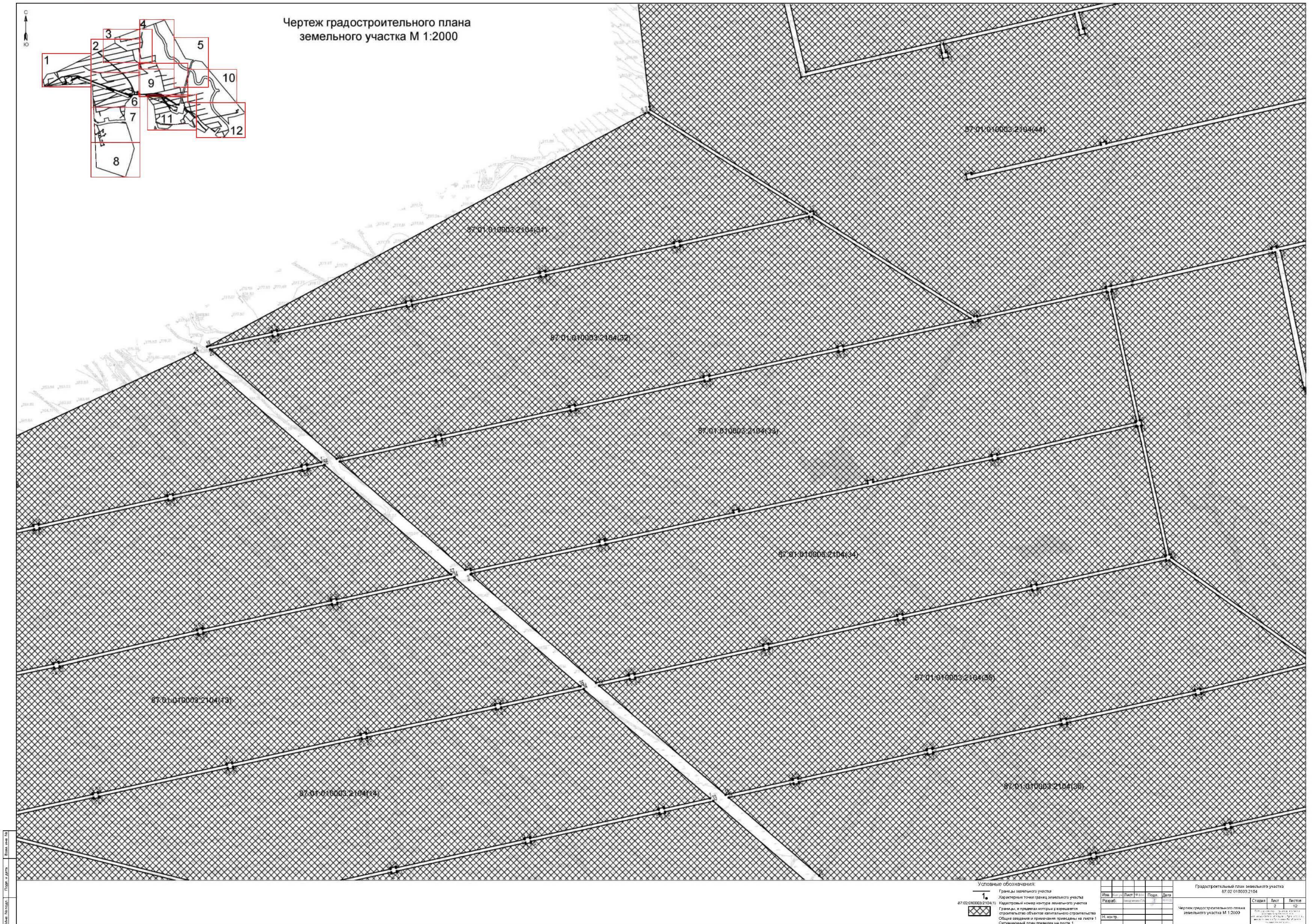
Градостроительный план земельного участка
 87-01-010003-2104

Изм.	№	Лист	Дата
1	1	1	12.08.2022

Чертеж градостроительного плана
 земельного участка М 1:2000
 Ситуационный план
 Схема расположения
 листов чертежа

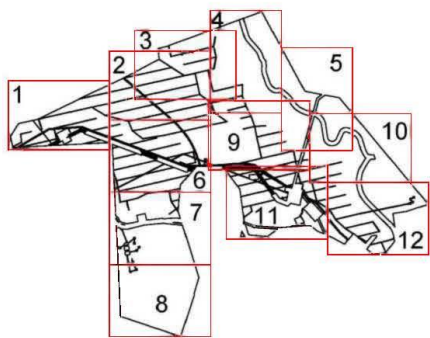
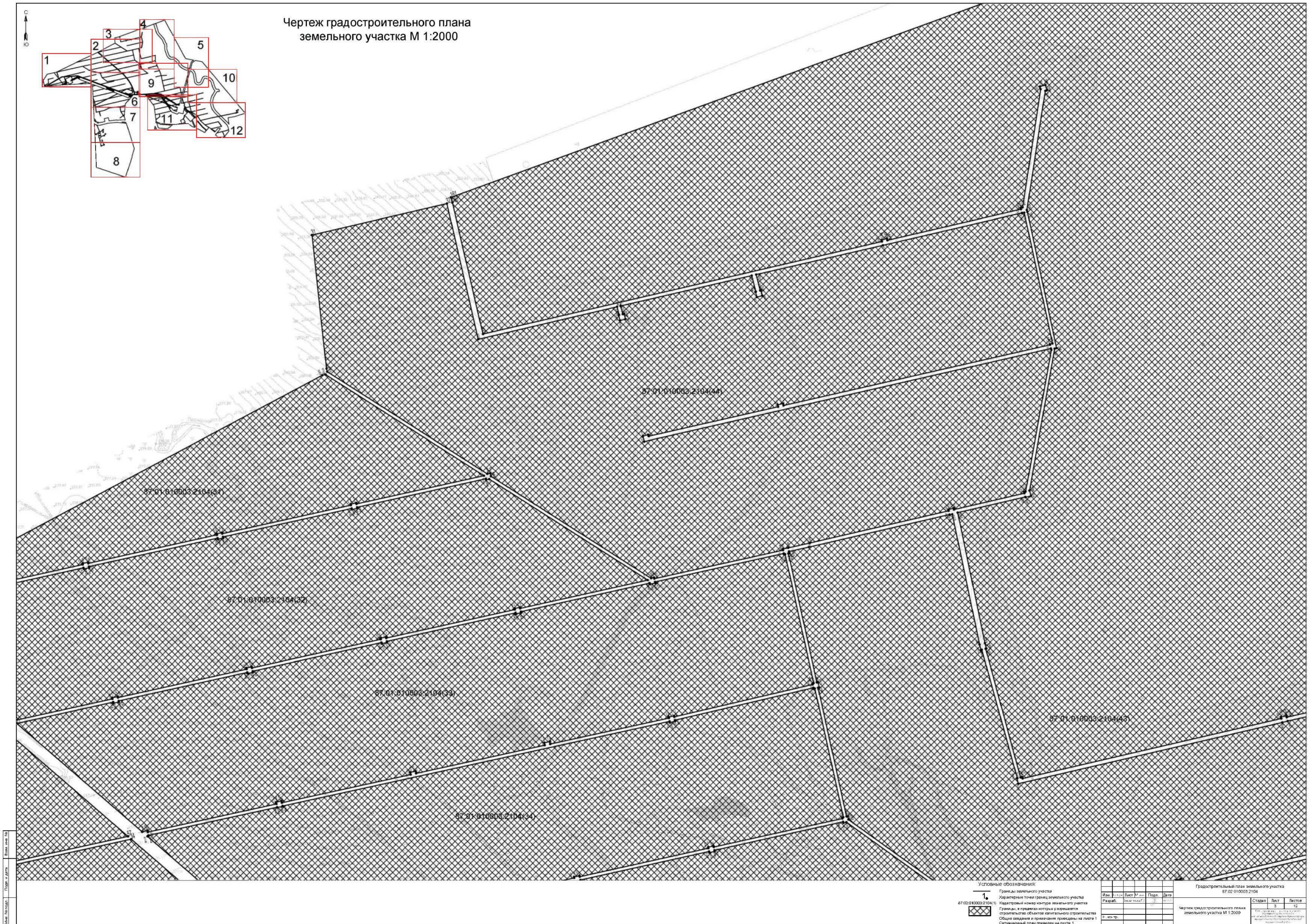
Изм.	№	Лист	Дата
1	1	1	12.08.2022

Чертеж градостроительного плана
 земельного участка М 1:2000



Условные обозначения					Градостроительный план земельного участка 87-01-010003-2104		
	Границы земельного участка	Имя	Лист	Страна	Дата	Страна	Лист
	Характерные точки границ земельного участка	87-02-010003-0104-11	1	Россия	2023	2	12
	Кадастровый номер границ земельного участка	Чертеж градостроительного плана земельного участка М 1:2000					
	Границы и направления размещения объектов капитального строительства						
	Общие сведения и примечания к плану						
	Ситуационный план приведен на листе 1						

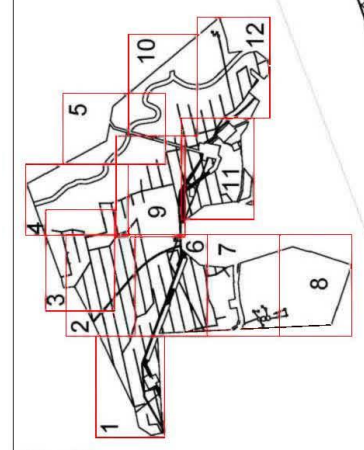
Чертеж градостроительного плана
 земельного участка М 1:2000



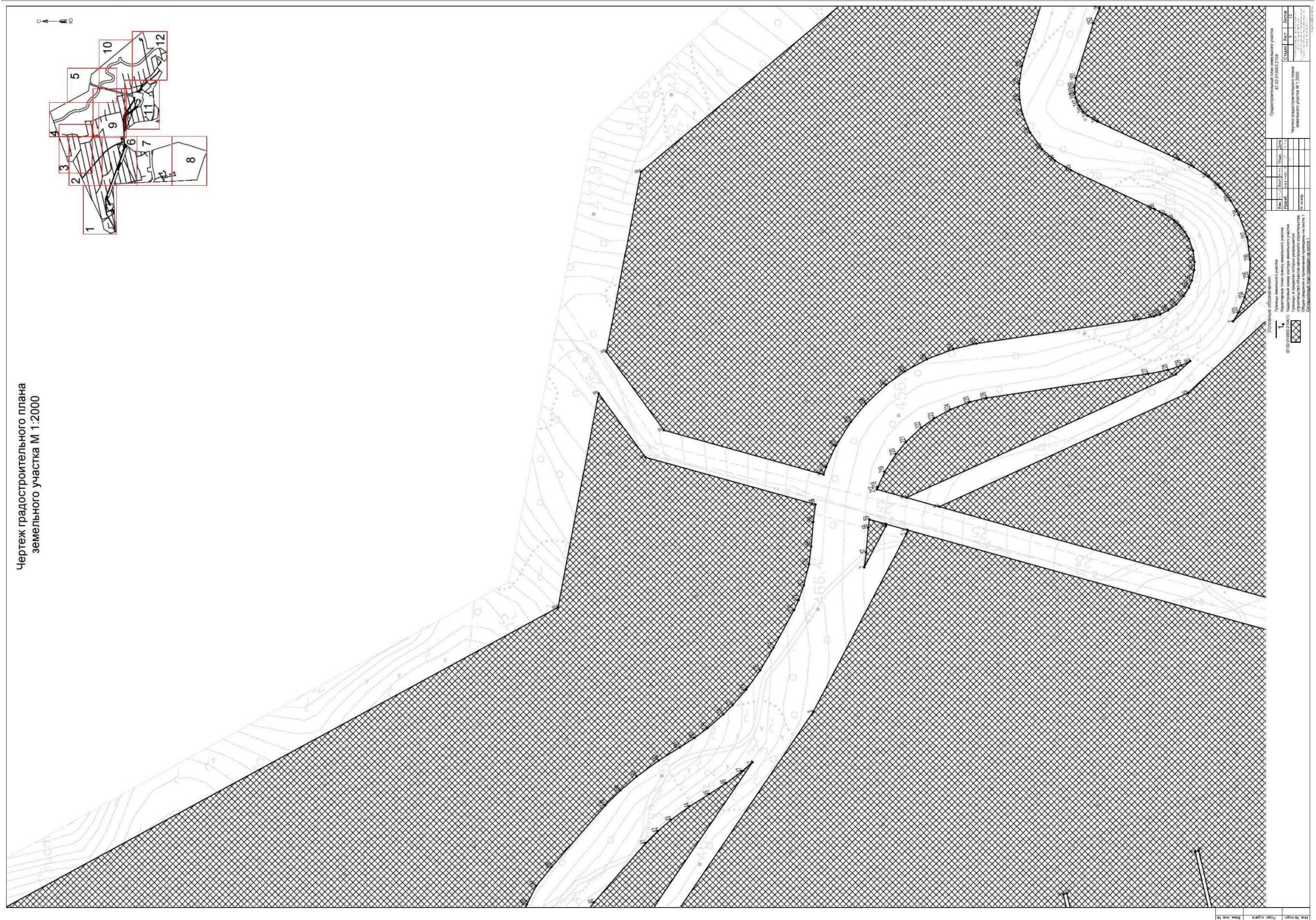
Лист № 001
 План № 001
 Шкала 1:2000

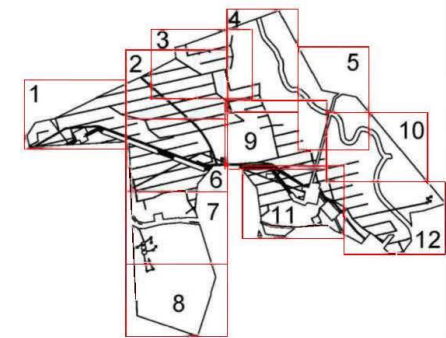
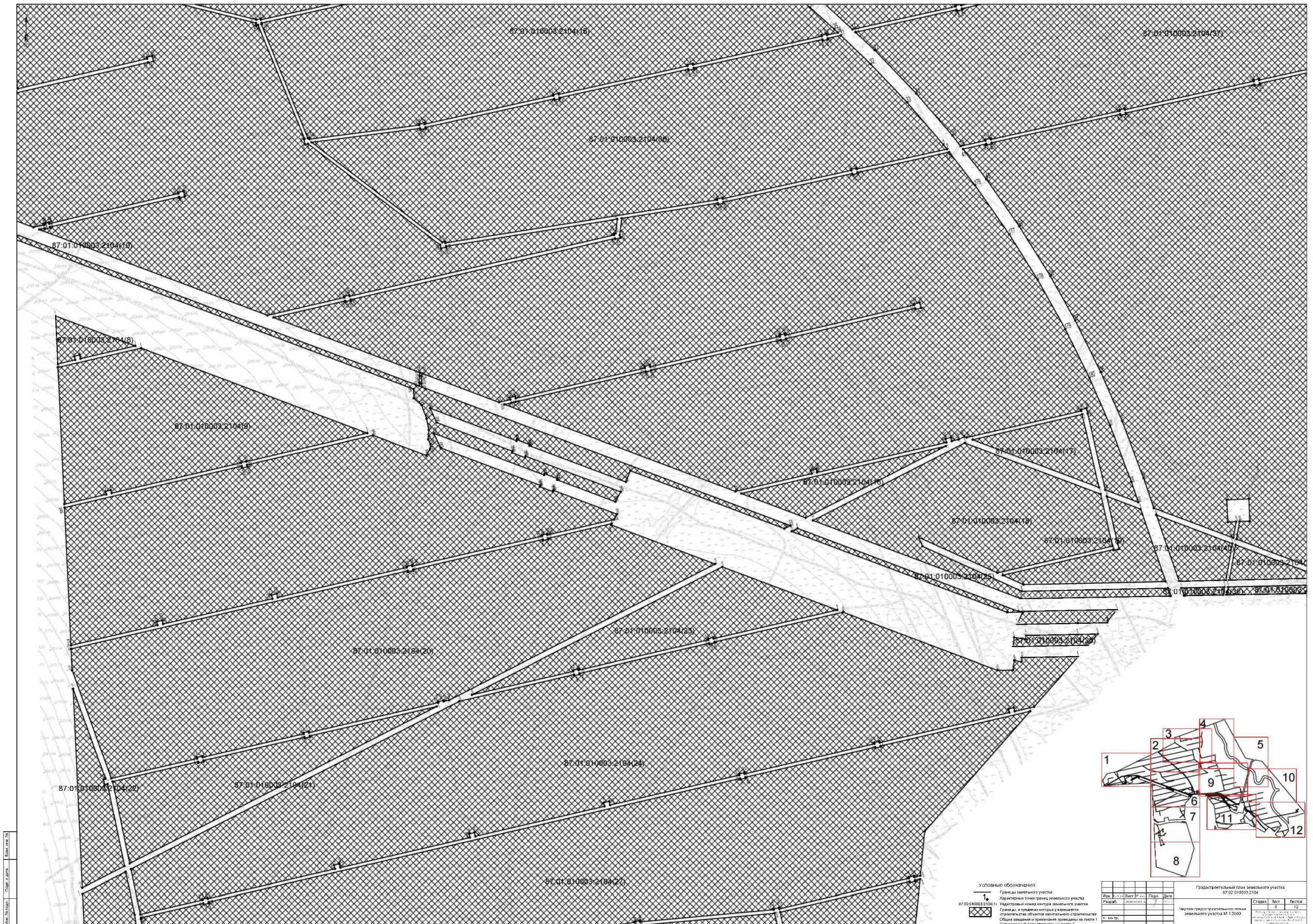
Условные обозначения				Градостроительный план земельного участка			
	Границы земельного участка	Имя	Лист	План	Дата	Страна	Век
	Характерные точки границ земельного участка	87:02:010003:0104(1)	1	1	2014	3	12
	Кадастровый номер земельного участка						
	Границы и площади, занятые строительством объектов капитального строительства						
	Общая граница и приращение границ на листе 1 Ситуационный план, приведен на листе 1						

Чертеж градостроительного плана
земельного участка М 1:2000



Участок: 02/00/003/01/001/001/001	
Литовое наименование участка: 02/00/003/01/001/001/001/001	
Административный адрес земельного участка: 02/00/003/01/001/001/001/001	
Содержание: 02/00/003/01/001/001/001/001	
№ документа	02/00/003/01/001/001/001/001
Дата	02/00/003/01/001/001/001/001
Лист	02/00/003/01/001/001/001/001
Кол-во листов	02/00/003/01/001/001/001/001
Исполнитель	02/00/003/01/001/001/001/001
Проверенный	02/00/003/01/001/001/001/001
Согласованный	02/00/003/01/001/001/001/001
Утвержденный	02/00/003/01/001/001/001/001





Условные обозначения:

- Границы земельного участка
- Характерные точки границ земельного участка
- Радиальный номер контура земельного участка
- Границы и площади, которые разрешено строительство объектов капитального строительства
- Община сведения и примечание приведены на листе 1
- Ситуационный план приведен на листе 2

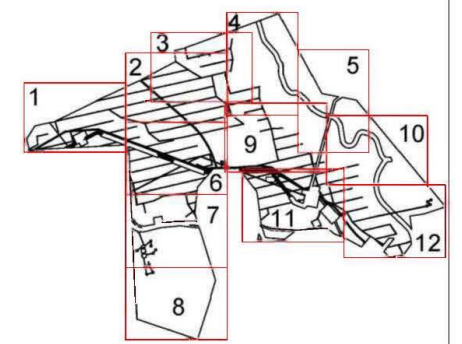
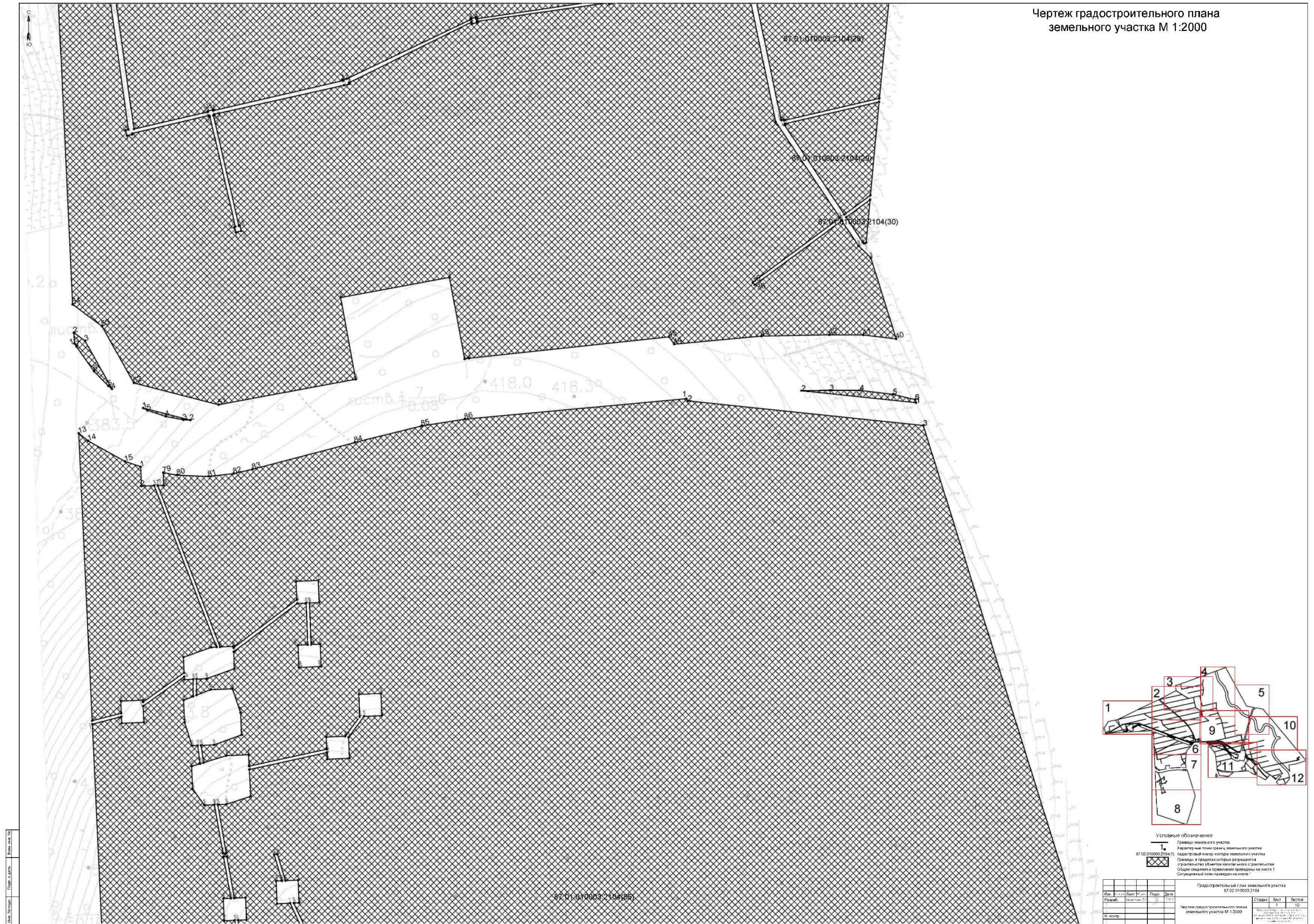
Лист	Лист	Лист	Лист	Лист
1	2	3	4	5
6	7	8	9	10
11	12			

Градостроительный план земельного участка
 87:02:010003:2104

Черным цветом выделены границы земельного участка М 1:2000

Страница	Лист	Листов
1	11	12

Чертеж градостроительного плана
 земельного участка М 1:2000

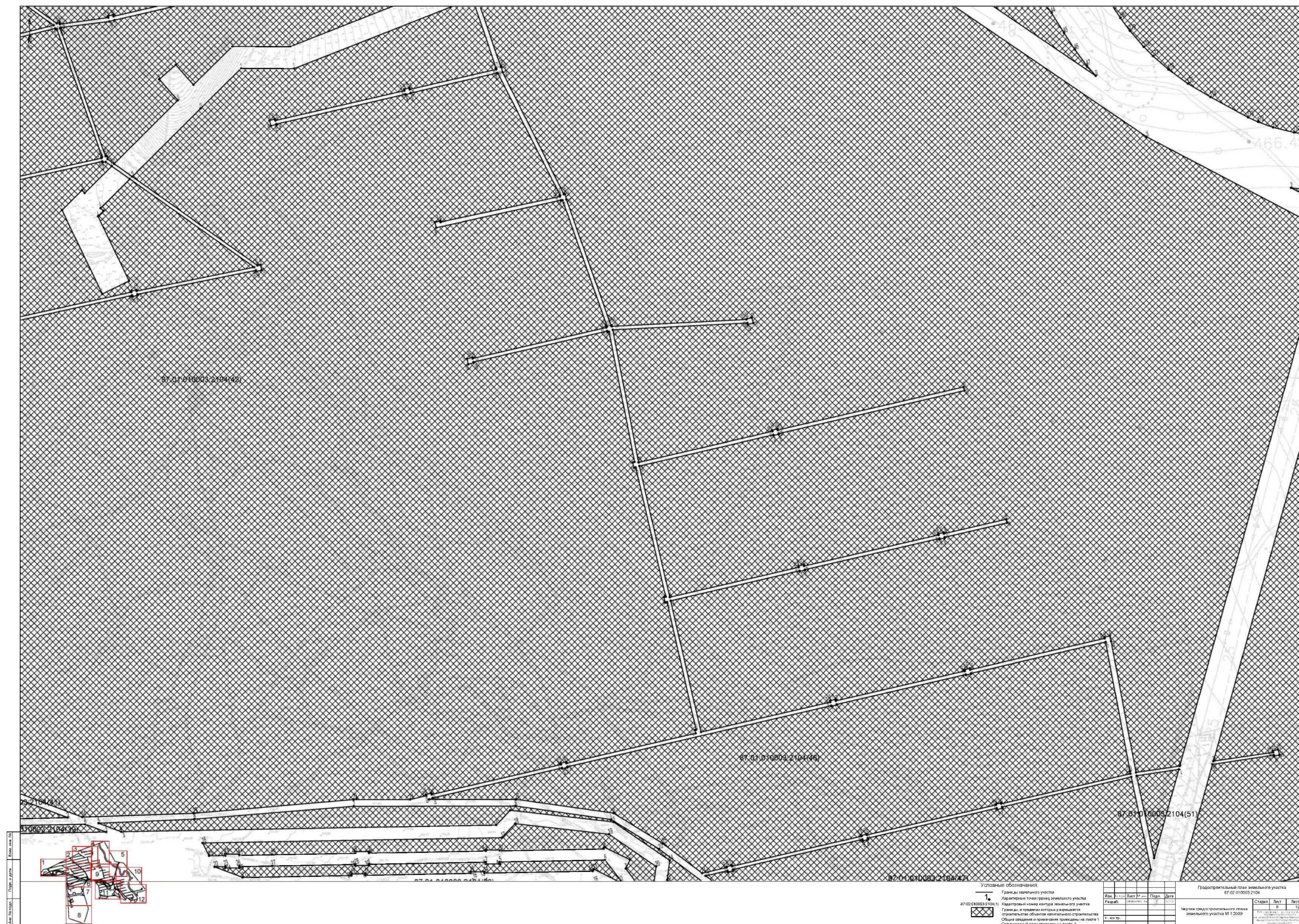


Условные обозначения:
 1. Границы земельного участка
 2. Характерные точки границы земельного участка
 3. Кадастровый номер земельного участка
 4. Границы в пределах которых разрешается строительство объектов капитального строительства
 5. Общедоступные и приватные территории на листе 1
 6. Ситуационный план приведен на листе 1

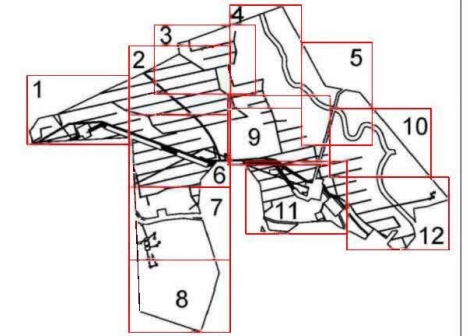
Градостроительный план земельного участка				87:02:010003:2104		
№ п/п	Лист	План	Дата	Статус	Век	Листов
1	1	1	1			

Чертеж градостроительного плана земельного участка М 1:2000





Чертеж градостроительного плана
 земельного участка М 1:2000



Условные обозначения:

- Границы земельного участка
- Кадастровый номер земельного участка
- Границы и площади, в пределах которых разрешается строительство объектов капитального строительства
- Общая планировка и прокладка границ на листе 1
- Ситуационный план приведен на листе 1

Код	Лист	План	Дата
67.02.01.0003.2.104.11	1	1	2012

Градостроительный план земельного участка
 67.02.01.0003.2.104

Статус	Лист	Листов
1	12	12

Чертеж градостроительного плана земельного участка М 1:2000





АДМИНИСТРАЦИЯ
МУНИЦИПАЛЬНОГО ОБРАЗОВАНИЯ
БИЛИБИНСКИЙ МУНИЦИПАЛЬНЫЙ РАЙОН
ЧУКОТСКОГО АВТОНОМНОГО ОКРУГА

ПОСТАНОВЛЕНИЕ

от 15 сентября 2022 г. № 436

г. Билибин

О внесении изменений в Постановление
Администрации муниципального образования
Билибинский муниципальный район
от 27 июня 2022 года № 503

В соответствии со статьей 57.3 Градостроительного кодекса Российской Федерации, Приказом Министерства строительства и жилищно-коммунального хозяйства Российской Федерации от 25 апреля 2017 года № 741/пр «Об утверждении формы градостроительного плана земельного участка и порядка ее заполнения», Постановлением Правительства Российской Федерации от 06 апреля 2022 года № 603, на основании заявления Общества с ограниченной ответственностью «ГДК Баимская», руководствуясь Административным регламентом по предоставлению муниципальной услуги «Подготовка и выдача градостроительных планов земельных участков в виде отдельного документа», утвержденным Постановлением Администрации муниципального образования Билибинский муниципальный район от 27 сентября 2017 года № 791, Уставом муниципального образования Билибинский муниципальный район, Администрация муниципального образования Билибинский муниципальный район

ПОСТАНОВЛЯЕТ:

1. Внести в Постановление Администрации муниципального образования Билибинский муниципальный район от 27 июня 2022 года № 503 «Об утверждении градостроительного плана земельного участка» следующие изменения:

Пункт 1 изложить в следующей редакции:

«1. Утвердить Обществу с ограниченной ответственностью «ГДК Баимская» (ООО «ГДК Баимская») прилагаемый градостроительный план земельного участка, единый в отношении смежных земельных участков с кадастровыми номерами:

87:01:010003:1847 площадью 20 427 681 кв.м.,

87:01:010003:1863 площадью 203 927 кв.м.,

87:01:010003:1866 площадью 74 597 кв.м.,

87:01:010003:1869 площадью 123 422 кв.м.,

87:01:010003:1871 площадью 15 896 кв.м.,

87:01:010003:2073 площадью 75 кв.м.,

87:01:010003:2079 площадью 548 кв.м.,

87:01:010003:2083 площадью 1 025 515 кв.м.,
87:01:010003:2085 площадью 9517292 кв.м.,
87:01:010003:2087 площадью 2 250 348 кв.м.,
87:01:010003:2088 площадью 18 777 108 кв.м.,
87:01:010003:2090 площадью 4 122 124 кв.м.,
87:01:010003:2091 площадью 858 721 кв.м.,
87:01:010003:2092 площадью 2 794 048 кв.м.,
87:01:010003:2093 площадью 1 747 860 кв.м.,
87:01:010003:2095 площадью 12 697 254 кв.м.,
87:01:010003:2096 площадью 2 282 217 кв.м.,
87:01:010003:2097 площадью 12 432 799 кв.м.,
87:01:010003:2098 площадью 27 264 015 кв.м.,
87:01:010003:2099 площадью 4 948 516 кв.м.,
87:01:010003:2100 площадью 7 347 587 кв.м.,
87:01:010003:2102 площадью 5 838 218 кв.м.,
87:01:010003:2103 площадью 21 489 607 кв.м.,
87:01:010003:2104 площадью 25 737 527 кв.м.,
87:01:010003:2153 площадью 396 863 кв.м.,
87:01:010003:2205 площадью 138 724 кв.м.,
87:01:010003:2206 площадью 77 579 кв.м.,
87:01:010003:2207 площадью 342 961 кв.м.,
87:01:010003:2208 площадью 176 339 кв.м.,
87:01:010003:2209 площадью 108 102 кв.м.,
87:01:010003:2210 площадью 107 255 кв.м.,
87:01:010003:2211 площадью 218 722 кв.м.,
87:01:010003:2212 площадью 228 926 кв.м.,
87:01:010003:2219 площадью 857 кв.м.,
87:01:010003:2308 площадью 8 594 кв.м.,
87:01:010003:2309 площадью 16 046 кв.м.,
87:01:010003:2310 площадью 7 396 кв.м.,
87:01:010003:2311 площадью 15 135 кв.м.,
87:01:010003:2312 площадью 5 571 кв.м.,
87:01:010003:2313 площадью 6 403 кв.м.,
расположенных по адресу: Чукотский автономный округ, Билибинский
муниципальный район, межселенная территория, месторождение «Песчанка».

2. Настоящее постановление вступает в силу с момента его подписания.

3. Контроль за исполнением настоящего постановления возложить на исполняющего обязанности начальника Управления промышленной и сельскохозяйственной политики Администрации муниципального образования Билибинский муниципальный район Заводчикову И.А.

Глава Администрации



Е.З. Сафонов

УТВЕРЖДЕН

Постановлением Администрации
муниципального образования
Билибинский муниципальный район
от 27.06.2022 г. № 502

с изменениями, утвержденными
Постановлением Администрации
муниципального образования
Билибинский муниципальный район
от 15.11.2022 г. № 939

Градостроительный план земельного участка

Градостроительный план земельного участка №

РФ — 8 7 — 4 — 0 2 — 0 — 0 0 — 2 0 2 2 — 0 0 5 6

Градостроительный план земельного участка подготовлен на основании

Заявления Общества с ограниченной ответственностью «ГДК Баимская»

(реквизиты заявления правообладателя земельного участка, иного лица в случае, предусмотренном частью 1.1 статьи 57.3 Градостроительного кодекса

Российской Федерации, с указанием ф. и. о. заявителя — физического лица, либо реквизиты заявления и наименование заявителя — юридического лица о выдаче градостроительного плана земельного участка)

Местонахождение земельного участка

Чукотский автономный округ,

(субъект Российской Федерации)

Билибинский муниципальный район

(муниципальный район или городской округ)

межселенная территория, месторождение «Песчанка»

(поселение)

Описание границ земельного участка (образуемого земельного участка):

Обозначение (номер) характерной точки	Перечень координат характерных точек в системе координат, используемой для ведения Единого государственного реестра недвижимости	
	X	Y
	<i>87:01:010003:2228</i>	
1	1179964.49	4489517.47
2	1179943.61	4489514.62
3	1179935.92	4489526.56
4	1179946.28	4489502.99
5	1179969.46	4489506.17
1	1179964.49	4489517.47
1	1179871.01	4489635.97
2	1179857.59	4489635.08
3	1179870.46	4489613.58
4	1179883.89	4489614.26
1	1179871.01	4489635.97
1	1179594.25	4490078.93
2	1179612.68	4490047.86
3	1179630.96	4490040.56
4	1179612.48	4490071.71
1	1179594.25	4490078.93
	<i>87:01:010003:2230</i>	
1	1179969.46	4489506.16
2	1179946.28	4489502.98
3	1179948.6	4489497.71

6	1179157.48	4490647.45
7	1179163.37	4490643.62
1	1179298.44	4490538.2
1	1178514.69	4490997.08
2	1178808.41	4490863.7
3	1178837.28	4490893.56
4	1178531.46	4491032.95
5	1178453.3	4491079.06
6	1178449.03	4491080.66
7	1178454.8	4491012.04
1	1178514.69	4490997.08
1	1179342.53	4490504.26
2	1179393.9	4490515.01
3	1179344.88	4490552.34
4	1179291.87	4490593.86
5	1179308.71	4490557.15
6	1179312.7	4490527.48
1	1179342.53	4490504.26
<i>87-01-0110063-2275</i>		
1	1177483.16	4492729.46
2	1177470.14	4492679.7
3	1177475.12	4492664.53
4	1177447.35	4492590.43
5	1177481.74	4492569.34
6	1177517.09	4492663.66
7	1177499.56	4492717.07
1	1177483.16	4492729.46
1	1177486.63	4492852.15
2	1177486.92	4492856.28
3	1177441.95	4492924.25
4	1177254.85	4493614.14
5	1177322.03	4493638.45
6	1177314.61	4493658.88
7	1177295.8	4493657.9
8	1177257.88	4493640.83
9	1177242.96	4493633.64
10	1177234.22	4493626.34
11	1177226.25	4493615.03
12	1177222.98	4493607.08
13	1177220.29	4493591.11
14	1177220.26	4493590.59
15	1177251.2	4493478.3
16	1177212.7	4493467.7
17	1177200.12	4493425.92
18	1177261.72	4493440.13
19	1177396.31	4492951.72
20	1177404.15	4492942.15
21	1177459.03	4492875.2
22	1177437.05	4492859.38
1	1177486.63	4492852.15
1	1177221.73	4493734.27
2	1177195.5	4493829.44
3	1177129.96	4494001.38
4	1177090.82	4494024.68
5	1177157.68	4493817.68
6	1177185.66	4493716.14
7	1177188.14	4493708.23
8	1177230.83	4493733.98
1	1177221.73	4493734.27
1	1177473.9	4492736.45
2	1177444.15	4492758.9
3	1177463.94	4492698.61
1	1177473.9	4492736.45
<i>87-01-0110063-2586</i>		
1	1173976.18	4487628.02
2	1173937.71	4487842.11
3	1173846.32	4487956.82
4	1173616.04	4488117.85
5	1173469.96	4488247.44

6	1173487.74	4488374.59
7	1173460.99	4488378.49
8	1173447.97	4488376.21
9	1173427.81	4488371.9
10	1173492.41	4488086.06
11	1173818.92	4487927.65
12	1173900.61	4487825.12
13	1173932.66	4487655.1
1	1173976.18	4487638.02
1	1174250.12	4487530.47
2	1174217.41	4487516.41
3	1174216.67	4487543.6
4	1174176.63	4487559.32
5	1174178.01	4487508.99
6	1173996.58	4487529.78
7	1173976.18	4487638.01
8	1173932.66	4487655.09
9	1173963.08	4487493.76
10	1174201.47	4487466.44
11	1174302.51	4487509.91
1	1174250.12	4487530.47
1	1174216.67	4487543.61
2	1174208.13	4487855.42
3	1174168.56	4487854.38
4	1174176.63	4487534.33
1	1174216.67	4487543.61
1	1174250.12	4487510.48
2	1174302.52	4487509.91
3	1174392.68	4487591.72
4	1174494.78	4487623.49
5	1174515.43	4487622.12
6	1174521.74	4487641.13
7	1174485.32	4487631.66
1	1174250.12	4487530.48
1	1174533.28	4487644.13
2	1174521.76	4487641.13
3	1174515.43	4487622.12
4	1174494.78	4487623.49
5	1174492.69	4487591.72
6	1174499.58	4487594.69
7	1174533.55	4487603.5
8	1174534.7	4487620.85
9	1174525.74	4487621.44
1	1174533.28	4487644.13
1	1174533.29	4487644.13
2	1174525.74	4487621.44
3	1174534.7	4487620.85
4	1174533.56	4487603.5
5	1174866.52	4487689.83
6	1174579.2	4487802.9
7	1176142.03	4487889.04
8	1176093.68	4487921.68
9	1175573.16	4487842.04
10	1175019.51	4487754.2
11	1175082.9	4487884.28
12	1175047.23	4487961.49
13	1174971.78	4487746.62
14	1174858.43	4487728.64
1	1174533.29	4487644.13
1	1176122.32	4487926.06
2	1176093.69	4487921.68
3	1176142.04	4487889.04
4	1176170.66	4487893.42
1	1176122.32	4487926.06
1	1176122.33	4487926.06
2	1176170.67	4487893.42
3	1176328.69	4487917.61
4	1176618.69	4487883.28
5	1176708.33	4487912.54

6	1176346.44	4487955.38
7	1176322.21	4488196.17
8	1176282.81	4488192.12
9	1176306.75	4487954.27
1	1176132.33	4487926.06
1	1176708.35	4487912.54
2	1176618.7	4487882.28
3	1176741.54	4487868.74
4	1177223.4	4487926.28
4	1177542.84	4488114.71
6	1177491.89	4488130.63
7	1177210.44	4487964.62
8	1176741.51	4487908.62
1	1176708.25	4487912.54
1	1177491.9	4488130.64
2	1177542.81	4488114.72
3	1177226.37	4488223.21
4	1178026.47	4488542.99
5	1177981.91	4488553.36
6	1177716.24	4488269.89
7	1177640.66	4488374.79
8	1177608.54	4488351.12
9	1177685.49	4488244.84
1	1177491.9	4488130.64
1	1177981.92	4488553.37
2	1178026.48	4488549
3	1178031.68	4488548.55
4	1177987.12	4488558.92
4	1177981.92	4488553.37
1	1177987.12	4488558.92
1	1178031.68	4488548.56
2	1178031.68	4488548.56
3	1178125.46	4488648.62
4	1178130.54	4488643.66
5	1178136.35	4488649.86
6	1178139.08	4488654.63
7	1178091.12	4488673.5
8	1178092.86	4488671.74
1	1177987.13	4488558.92
1	1178709.48	4489160.49
2	1178710.16	4489160.63
3	1178615.91	4489115.97
4	1178580.58	4489945.1
5	1178566.23	4489925.79
6	1178594.54	4489501.94
7	1178445.59	4489490.71
8	1178415.02	4489502.42
9	1178479.26	4489501.68
10	1178436.06	4489419.49
11	1178438.99	4489420.12
12	1178448.75	4489435.51
13	1178598.22	4489446.75
14	1178600.5	4489412.68
15	1178680	4489197.28
16	1178701.69	4489181.02
1	1178709.48	4489160.45
1	1178566.23	4489925.8
2	1178580.58	4489945.12
3	1178571.72	4490077.59
4	1178572.56	4490094.57
5	1178577.29	4490129.45
6	1178567.75	4490111.6
7	1178571.86	4490098.07
8	1178556.63	4490069.55
1	1178566.23	4489925.8
1	1177329.47	4489843.3
2	1177285.95	4489788.71
3	1177216.76	4489724.86
4	1177138.85	4489730.8
5	1177059.2	4489730.84

6	1177099.19	4489689.33
7	1177082.87	4489684.64
8	1176921.74	4489687.54
9	1176921.16	4489647.94
10	1177088.09	4489644.94
11	1177226.17	4489684.61
12	1177231.2	4489684.3
13	1177237.41	4489690.03
14	1177315.03	4489761.66
15	1177378.05	4489840.74
16	1177375.09	4489848.4
1	1177329.47	4489845.3
2	1177329.47	4489843.31
3	1177375.02	4489848.4
4	1177378.06	4489840.74
5	1177468.82	4490018.06
1	1177329.47	4490018.11
1	1177473.59	4489843.31
2	1177468.82	4490024.11
3	1177519.41	4490018.12
4	1177524.19	4490018.06
1	1177473.59	4490024.05
1	1177728.34	4490024.11
2	1177715.96	4490190.05
3	1177505.14	4490188.78
4	1177473.59	4490063.68
5	1177524.19	4490024.11
6	1177531.58	4490024.06
7	1177709.16	4490033.33
8	1177714.81	4490138.7
9	1177755.74	4490114.42
10	1177798.15	4490024.27
11	1177752.48	4490026.65
12	1177746.69	4490127.23
13	1177796.91	4490152.14
14	1177786.72	4490157.31
1	1177728.34	4490172.71
1	1177755.74	4490190.05
2	1177758.4	4490024.26
3	1177798.69	4490018.41
4	1177800.81	4490070.66
5	1177798.15	4490020.78
1	1177755.74	4490026.64
1	1177799.56	4490074.26
2	1177798.69	4489953.28
3	1177758.4	4490020.66
4	1177788.26	4490018.4
1	1177799.56	4489952.65
1	1177799.56	4489953.28
1	1177799.56	4489953.28
2	1177826.01	4489965.28
3	1177800.81	4490020.77
4	1177798.69	4490020.66
1	1177799.56	4489953.28
1	1177728.34	4490190.06
2	1177796.72	4490172.71
3	1177935.52	4490179.74
4	1177852.33	4490202.82
1	1177728.34	4490190.06
1	1177935.52	4490179.72
2	1177796.72	4490172.71
3	1177796.92	4490157.31
4	1177848.95	4490162.66
5	1177969.16	4490129.31
6	1178038.62	4490181.14
7	1178079.67	4490183.78
8	1178076.78	4490186.89
9	1177973.06	4490181.63
10	1177961.03	4490172.66

	1177935.57	4490179.73
1	1178218.02	4490232.26
2	1178024.95	4490219.91
3	1177973.06	4490181.64
4	1178076.78	4490186.89
5	1178079.68	4490183.78
6	1178707.31	4490191.99
1	1178218.02	4490232.26
1	1178232.71	4490233.31
2	1178218.03	4490232.26
3	1178707.31	4490191.99
4	1178222	4490192.93
1	1178232.71	4490233.31
1	1178232.72	4490233.31
2	1178222	4490192.93
3	1178224.72	4490193.11
4	1178229.58	4490118.42
5	1178269.08	4490121.13
6	1178264.23	4490195.65
7	1178417.04	4490205.48
8	1178434.25	4490217.27
9	1178373.75	4490242.38
1	1178232.72	4490233.31
1	1178373.76	4490742.38
2	1178434.76	4490217.27
3	1178440.17	4490721.32
4	1178387.33	4490243.25
1	1178373.76	4490742.38
1	1178387.34	4490243.25
2	1178440.17	4490221.32
3	1178480.66	4490249.04
4	1178476.23	4490294.01
5	1178403.65	4490244.3
1	1178387.34	4490243.25
1	1178519.17	4490323.41
2	1178476.24	4490294.01
3	1178480.66	4490249.04
4	1178529.69	4490282.6
5	1178528.43	4490270.33
6	1178533.43	4490259.77
7	1178545.25	4490281.72
8	1178545.92	4490288.24
9	1178514.96	4490285.16
1	1178519.17	4490323.41
1	1178522.99	4490606.99
2	1178507.88	4490595.09
3	1178523.29	4490595.31
4	1178524.52	4490555.52
5	1178540.32	4490386.64
6	1178534.96	4490334.22
7	1178522.39	4490325.62
8	1178550.04	4490328.46
9	1178553.6	4490363.23
10	1178553.84	4490409.34
11	1178539.9	4490356.71
12	1178538.4	4490614.85
13	1178537.94	4490616.73
1	1178522.99	4490606.99
1	1178534.55	4490631.15
2	1178514.6	4490618.14
3	1178491.75	4490600.17
4	1178486.52	4490595.82
5	1178489.68	4490594.82
6	1178507.86	4490595.09
7	1178522.99	4490606.99
8	1178537.94	4490616.74
1	1178534.55	4490631.15
1	1178514.6	4490618.14
2	1178534.54	4490631.16

3		1178519.95	
4		1178339.16	4490693.23
5		1178256.58	4490920.99
6		1178222.56	4491088.1
7		1178231.59	4491100.71
8		1178245.34	4491080.72
9		1178325.91	4491075.62
10		1178505.56	4490912.59
11		1178517.66	4490680.26
12		1178495.49	4490624.83
13		1178422.81	4490634.51
14		1178444.68	4490657.39
15		1178486.51	4490608.98
16		1178491.75	4490595.82
1		1178514.6	4490600.17
1		1178347.86	4490618.14
2		1178326.29	4490680.99
3		1178444.67	4490643.11
4		1178422.81	4490608.99
1		1178247.86	4490657.38
1		1178163.96	4490680.99
2		1178185.18	4490756.85
3		1178178.84	4490728.53
4		1178246.82	4490708.48
5		1178236.41	4490674.5
6		1178199.03	4490646.72
7		1178241.81	4490611.52
8		1178270.3	4490597.45
9		1178283.57	4490624.31
10		1178336.26	4490659.71
11		1178347.86	4490643.11
12		1178279.07	4490680.99
13		1178201.87	4490702.65
14		1178190.37	4490741.24
15		1178187.41	4490744.93
16		1178174.04	4490735.56
1		1178163.96	4490753.4
1		1178199.03	4490756.85
2		1178180.56	4490811.51
3		1178207.91	4490594.13
4		1178241.81	4490565.49
1		1178199.03	4490597.45
1		1178201.87	4490611.51
2		1178185.18	4490741.24
3		1178174.04	4490749.59
4		1178187.41	4490753.4
5		1178190.37	4490735.56
7		1178201.87	4490744.93
1		1177885.19	4490741.24
2		1177866	4490854.16
3		1177987.63	4490818.96
4		1177967.79	4490775.75
5		1177949.62	4490721.64
6		1177935.95	4490728.33
7		1177963.59	4490694.18
8		1178008.36	4490681.04
9		1178031.03	4490687.43
10		1178038.84	4490730.53
11		1178169.85	4490757.8
12		1178178.84	4490712.98
13		1178185.18	4490708.48
14		1178163.95	4490728.53
15		1178111.17	4490756.85
16		1178123.5	4490724.91
17		1178114.78	4490810.83
18		1178112.87	4490822.47
19		1178087.07	4490817.09
20		1178073.7	4490826.68
21		1178033.63	4490787.72
			4490801.43

1	1177885.19	4490854.16
1	1177885.19	4490854.16
2	1177877.11	4490857.03
3	1177874.95	4490886.11
4	1177875.38	4490884.12
5	1177839.44	4490828.39
6	1177865.90	4490818.96
1	1177885.19	4490854.16
1	1178123.5	4490810.83
2	1178125.86	4490817.71
3	1178117.2	4490829.26
4	1178128.44	4490860.78
5	1178102.13	4490870.57
6	1178087.07	4490826.68
7	1178112.87	4490817.09
8	1178114.58	4490822.47
1	1178123.5	4490810.83
1	1178125.86	4490817.71
2	1178167.6	4490939.75
3	1178130.11	4490952.11
4	1178102.13	4490870.58
5	1178128.44	4490860.78
6	1178117.2	4490829.26
1	1178125.86	4490817.71
1	1177638.39	4491065.21
2	1177650.51	4491052.5
3	1177673.36	4491119.02
4	1177768.08	4491253.4
5	1177907.96	4491200.71
6	1178231.58	4491080.72
7	1178222.55	4491100.72
8	1177913.42	4491215.31
9	1177762.28	4491273.33
10	1177717.11	4491208.76
11	1177659.29	4491126.09
1	1177638.39	4491065.21
1	1177638.38	4491065.21
2	1177602.24	4490959.97
3	1177614.03	4490946.29
4	1177650.51	4491052.49
1	1177638.38	4491065.21
1	1177531.14	4490841.95
2	1177550.91	4490830.76
3	1177612.09	4490910.62
4	1177614.03	4490946.28
5	1177602.24	4490959.95
6	1177597.61	4490946.39
1	1177531.14	4490841.95
1	1176551.6	4489853.12
2	1176529.93	4489932.39
3	1176522.99	4489931.41
4	1176496.17	4489893.68
1	1176551.6	4489853.12
1	1176567.57	4489841.45
2	1176568.16	4489841.02
3	1176605.66	4489891.69
4	1176609.88	4489911.38
5	1176611.7	4489943.86
6	1176542.21	4489934.12
1	1176367.57	4489841.45
1	1176551.62	4489853.11
2	1176367.55	4489841.46
3	1176542.21	4489934.12
4	1176611.71	4489943.87
5	1176743.44	4490122.57
6	1176735.18	4490178.11
7	1176577.97	4489963.83
8	1176531.77	4489943.77
9	1176522.99	4489931.42

10		1176529.03			
1		1176551.62			4489932.30
1		1176749.51			4489853.11
2		1176742.73			4490130.81
3		1176743.45			4490127.41
1		1176749.51			4490122.58
1		1176749.51			4490130.81
2		1176805.36			4490130.82
3		1176883.54			4490312.63
4		1176805.36			4490273.31
5		1176735.2			4490178.13
1		1176742.73			4490127.41
1		1176749.51			4490130.82
1		1176813.22			4490283.97
2		1176805.36			4490273.32
3		1176883.54			4490312.65
4		1176891.41			4490323.31
1		1176813.22			4490283.97
1		1176813.22			4490283.98
2		1176891.42			4490323.33
3		1177051.31			4490540.24
4		1177146.63			4490668.14
5		1177172.7			4490646.2
6		1177196.13			4490678.18
7		1177109.92			4490750.4
8		1177086.77			4490718.34
9		1177116.3			4490693.72
10		1177031.44			4490579.85
11		1177002.44			4490601.55
12		1176979.27			4490569.46
13		1177007.86			4490548.03
1		1176813.22			4490283.98
1		1176979.25			4490569.44
2		1177002.43			4490601.55
3		1176992.88			4490608.7
4		1176968.96			4490577.14
1		1176979.25			4490569.44
1		1177109.91			4490750.4
2		1177067.31			4490786.08
3		1177044.09			4490753.92
4		1177086.77			4490718.35
1		1177109.91			4490750.4
1		1177067.31			4490786.09
2		1177062.94			4490789.75
3		1177032.78			4490833.12
4		1177067.11			4490941.67
5		1177124.21			4491009.14
6		1177205.73			4491012.71
7		1177205.17			4491024.95
8		1177197.42			4491025.47
9		1177199.17			4491052.06
10		1177105.19			4491047.97
11		1177031.82			4490961.27
12		1176989.23			4490829.09
13		1177033.17			4490763.01
14		1177044.08			4490753.92
1		1177067.31			4490786.09
1		1177205.17			4491024.96
2		1177203.91			4491052.27
3		1177199.18			4491052.06
4		1177197.42			4491025.47
1		1177205.17			4491024.96
1		1177238.83			4490643.44
2		1177196.14			4490678.18
3		1177172.71			4490646.2
4		1177215.3			4490611.54
1		1177238.83			4490643.44
1		1177238.83			4490643.43
2		1177215.31			4490611.54
3		1177222.44			449065.73

4	1177187.96	4490533
5	1177156.23	4490486.9
6	1177125.97	4490490.43
7	1177099.31	4490451.3
8	1177139.4	4490448.45
9	1177148.51	4490452.03
10	1177190.98	4490474.17
11	1177221.67	4490511.66
12	1177271.53	4490616.84
1	1177238.83	4490643.43
1	1177099.3	4490454.3
2	1177125.96	4490490.43
3	1177102.44	4490492.85
4	1177096.63	4490454.69
1	1177099.3	4490454.3
1	1177181.73	4490462.87
2	1177190.97	4490474.16
3	1177148.51	4490453.03
4	1177139.41	4490448.43
5	1177149.71	4490446.93
6	1177151.21	4490447.68
1	1177181.73	4490462.87
1	1177181.73	4490462.86
2	1177151.21	4490447.68
3	1177149.72	4490446.92
4	1177166.66	4490444.45
1	1177181.73	4490462.86
1	1178332.53	4491815.53
2	1178306.18	4491847.28
3	1178277.24	4491834.76
4	1178293.32	4491798.6
1	1178332.53	4491815.53
1	1178332.54	4491815.53
2	1178366.29	4491830.13
3	1178339.65	4491861.76
4	1178306.19	4491847.28
1	1178332.54	4491815.53
1	1178366.3	4491830.13
2	1178377.35	4491834.92
3	1178345.06	4491869.29
4	1178339.66	4491861.76
1	1178366.3	4491830.13
1	1178382.69	4491837.23
2	1178362.45	4491871.67
3	1178345.07	4491869.29
4	1178377.36	4491834.93
1	1178382.69	4491837.23
1	1178424.1	4491855.15
2	1178435.35	4491903.15
3	1178362.46	4491871.62
4	1178382.7	4491837.24
1	1178424.1	4491855.15
1	1178431.64	4491858.41
2	1178442.74	4491906.34
3	1178435.36	4491903.16
4	1178424.11	4491855.15
1	1178431.64	4491858.41
1	1178684.06	4491861.9
2	1178698.01	4491924.15
3	1178683.16	4491952.89
4	1178609.5	4491967.94
5	1178597.88	4491997.51
6	1178652.28	4492145.96
7	1178678.86	4492178.23
8	1178646.09	4492200.74
9	1178617.42	4492165.93
10	1178555.53	4491997.03
11	1178569.59	4491961.22
12	1178442.75	4491906.35

13		1178431.65	
14		1178597.16	4491858.41
15		1178656.68	4491930.02
1		1178684.06	4491917.87
1		1178646.1	4491864.9
2		1178678.87	4492200.74
3		1178685.27	4492178.24
4		1178652.51	4492186.02
1		1178646.1	4492208.53
1		1178652.52	4492200.74
2		1178685.28	4492208.53
3		1178808.34	4492186.02
4		1178780.43	4492335.41
1		1178652.52	4492363.82
1		1178688.87	4492208.51
2		1178702.95	4491855.59
3		1178698.02	4491914.58
4		1178684.06	4491974.14
1		1178688.87	4491864.9
1		1178688.88	4491855.59
2		1178693.46	4491855.59
3		1178837.28	4491846.72
4		1178932.9	4491755.52
5		1178933.62	4491833.05
6		1178931.54	4491836.14
7		1178934.04	4491836.67
8		1178913.4	4491846.36
9		1178834.45	4491892.54
10		1178723.72	4491804.21
11		1178702.96	4491874.42
1		1178688.88	4491914.57
1		1178932.91	4491855.59
2		1178943.06	4491833.06
3		1178943.73	4491841.29
4		1178955.61	4491843.85
5		1178943.41	4491902.44
6		1178934.04	4491892.55
7		1178931.54	4491846.36
8		1178933.62	4491836.67
1		1178932.91	4491836.14
1		1178943.07	4491833.06
2		1178968.12	4491841.29
3		1180001.5	4491861.6
4		1180415.08	4491614.86
5		1180610.62	4491144.72
6		1181060.83	4490963.44
7		1181120.07	4490757.54
8		1180632.88	4490773.99
9		1180606.7	4490596.81
10		1180593.61	4491021.08
11		1180564.68	4491027.71
12		1180537.87	4491049.3
13		1180529.15	4491078.74
14		1180443.48	4491092.97
15		1180634.47	4491172.39
16		1180121.02	4491637.23
17		1180069.49	4491909.53
18		1179998.91	4491878.13
19		1178958.34	4491656.19
20		1178955.62	4491904.65
21		1178943.73	4491902.44
1		1178943.07	4491843.85
1		1179123.49	4491841.29
2		1178844.36	4492780.28
3		1178872.28	4492441.43
4		1179106.72	4492413.02
1		1179123.49	4492697.61
1		1179123.5	4492780.28
2		1179106.73	4492780.29
			4492697.64

3	1179120.26	4492714.06
4	1179137.03	4492796.72
1	1179123.5	4492780.29
1	1179137.04	4492796.72
2	1179120.27	4492714.07
3	1179251.46	4492873.33
4	1179220.86	4492898.48
1	1179137.04	4492796.72
1	1181579.38	4489164.07
2	1181784.45	4489684.44
3	1182398.27	4489481.99
4	1183356.12	4488968.08
5	1183369.82	4489005.66
6	1183094.52	4489153.37
7	1183009.97	4489178.82
8	1182960.2	4489199.05
9	1182914.49	4489226.25
10	1182876.5	4489256.94
11	1182838.06	4489290.97
12	1182413.95	4489518.52
13	1182212.57	4489584.94
14	1182204.17	4489585.52
15	1182147.46	4489598.09
16	1181926.15	4489672.58
17	1181887.59	4489688.82
18	1181874.32	4489696.5
19	1181785.48	4489725.8
20	1181398.74	4490294.95
21	1181383.11	4490308.53
22	1181361.36	4490330.2
23	1181331.88	4490363.97
24	1181301.67	4490406.25
25	1181272.45	4490453.06
26	1181254.17	4490525.53
27	1181222.75	4490550.33
28	1181209.66	4490586.35
29	1181197.81	4490635.52
30	1181196.3	4490647.85
31	1181157.26	4490722.29
32	1181156.29	4490725.87
33	1181118.13	4490715.27
34	1181120.17	4490707.75
35	1181288.58	4490386.61
36	1181750.63	4489706.63
37	1181541.85	4489176.83
1	1181579.38	4489164.07
1	1183369.83	4489005.66
2	1183356.13	4488968.08
3	1183882.44	4488685.69
4	1183893.08	4488683.28
5	1183880.75	4488717.78
6	1183871.71	4488736.38
1	1183369.83	4489005.66
1	1181579.38	4489164.06
2	1181541.85	4489176.82
3	1181538.79	4489169.05
4	1181576.34	4489156.55
1	1181579.38	4489164.06
1	1181239.75	4488521.48
2	1181354.62	4488636.59
3	1181392.48	4488603.03
4	1181418.6	4488632.81
5	1181382.58	4488664.75
6	1181452.04	4488734.03
7	1181451.48	4488839.49
8	1181576.34	4489156.34
9	1181538.79	4489169.01
10	1181411.84	4488846.91
11	1181412.36	4488751.21

12	1181339.63	4488677.63
13	1181216.52	4488554.26
1	1181239.75	4488521.48
1	1181239.74	4488521.47
2	1181216.51	4488554.26
3	1181212.22	4488549.95
4	1181235.45	4488517.17
1	1181239.74	4488521.47
1	1181235.44	4488517.16
2	1181212.21	4488549.95
3	1181159.52	4488497.15
4	1181154.66	4488502.32
5	1181140.82	4488492.47
6	1181028.22	4488548.51
7	1181004.77	4488500.1
8	1181155.93	4488427.43
9	1181191.77	4488463.55
10	1181186.72	4488468.34
1	1181235.44	4488517.16
1	1188434.32	4486215.32
2	1188466.94	4486225.94
3	1188435.53	4486247.51
1	1188434.32	4486215.32
1	1188366.41	4484401.03
2	1188407.45	4484438.98
3	1188474.14	4486226.36
4	1188466.94	4486225.94
5	1188434.32	4486215.31
1	1188366.41	4484401.03
1	1188366.41	4484401.02
2	1188365.93	4484388.3
3	1188406.07	4484426.11
4	1188407.45	4484438.97
1	1188366.41	4484401.02
1	1188365.93	4484388.29
2	1188351.16	4483993.49
3	1188358.49	4483947.55
4	1188389.13	4483949.41
5	1188406.07	4484426.1
1	1188365.93	4484388.29
1	1188351.15	4482993.49
2	1188349.33	4483944.57
3	1188387.08	4483705.31
4	1188385.95	4483705.6
5	1188275.94	4483666.87
6	1188392.4	4483662.62
7	1188389.04	4483647.77
8	1188373.84	4483651.69
9	1188363.84	4483612.96
10	1188380.22	4483608.73
11	1188376.99	4483594.47
12	1188365.78	4483597.36
13	1188382.86	4483551.64
14	1188390.44	4483549.67
15	1188400.45	4483588.41
16	1188387.83	4483591.67
17	1188391.11	4483605.91
18	1188402.57	4483602.95
19	1188403.95	4483608.33
20	1188394.79	4483632.88
21	1188389.43	4483753.78
22	1188360.06	4483937.68
23	1188388.76	4483939.41
24	1188389.13	4483949.4
25	1188358.49	4483947.55
1	1188351.15	4483993.49
1	1188389.43	4483753.81
2	1188385.3	4483847.07
3	1188388.76	4483939.4

4	1188360.06	4483937.68
1	1188389.43	4483753.81
1	1188351.92	4483705.99
2	1188385.95	4483705.6
3	1188387.08	4483705.31
4	1188349.32	4483944.55
5	1188345.67	4483846.93
1	1188351.92	4483705.99
1	1188351.92	4483705.98
2	1188355.51	4483624.88
3	1188365.78	4483597.37
4	1188376.99	4483594.47
5	1188380.22	4483608.73
6	1188363.84	4483612.96
7	1188373.84	4483651.69
8	1188389.04	4483647.77
9	1188392.4	4483662.62
10	1188375.94	4483666.87
11	1188385.95	4483705.6
1	1188351.92	4483705.98
1	1188382.86	4483551.63
2	1188393.07	4483524.29
3	1188491.79	4483503.62
4	1188496.15	4483493.96
5	1188497.03	4483497.36
6	1188535.76	4483487.35
7	1188529.32	4483462.4
8	1188628.47	4483201.17
9	1188650.1	4483153.3
10	1188663.91	4483149.72
11	1188660.89	4483138.02
12	1188742.81	4483129.31
13	1188744.54	4483168.95
14	1188683.55	4483175.45
15	1188549.54	4483471.99
16	1188536.01	4483488.22
17	1188507.86	4483540.72
18	1188422.54	4483458.58
19	1188403.96	4483608.33
20	1188402.57	4483602.95
21	1188591.41	4483605.91
22	1188387.83	4483591.67
23	1188400.44	4483588.41
24	1188390.41	4483549.67
1	1188382.86	4483551.63
1	1188507.87	4483540.72
2	1188526.01	4483488.32
3	1188549.54	4483472
4	1188519.6	4483538.26
1	1188507.87	4483540.72
1	1188515.44	4483491.29
2	1188523.65	4483449.16
3	1188557.32	4483358.61
4	1188628.44	4483201.24
5	1188529.32	4483462.4
6	1188535.76	4483487.35
7	1188497.03	4483497.36
8	1188496.16	4483493.96
1	1188515.44	4483451.29
1	1188515.44	4483451.28
2	1188557.31	4483358.63
3	1188523.65	4483449.16
1	1188515.44	4483451.28
1	1188650.1	4483153.29
2	1188656.81	4483138.45
3	1188660.88	4483138.02
4	1188667.91	4483149.73
1	1188650.1	4483153.29
1	1188742.82	4483129.31

2	1188862.99	4483116.54
3	1189097.8	4482951.98
4	1189094.02	4482945.96
5	1189106.79	4482937.01
6	1189197.73	4482845.8
7	1189192.28	4482873.51
8	1189199.07	4482821.41
9	1189181.87	4482751.21
10	1189218.2	4482733.08
11	1189236.62	4482808.25
12	1189243.44	4482806.27
13	1189257.18	4482862.37
14	1189141.55	4482978.35
15	1189125.2	4482989.8
16	1189121.18	4482983.95
17	1188877.34	4483154.83
18	1188744.55	4483168.95
1	1188742.80	4483129.31
1	1189181.87	4482751.2
2	1189179.43	4482741.26
3	1189215.76	4482723.12
4	1189218.2	4482733.07
1	1189181.87	4482751.2
1	1189179.43	4482741.25
2	1189069.01	4482290.47
3	1189000.92	4482258.5
4	1189017.86	4482222.71
5	1189047.06	4482236.35
6	1189072.1	4482286.49
7	1189074.6	4482296.17
8	1189076.78	4482295.6
9	1189139.11	4482420.7
10	1189141.61	4482430.38
11	1189143.91	4482429.79
12	1189215.76	4482723.1
1	1189179.43	4482741.25
1	1189047.07	4482236.44
2	1189055.94	4482240.62
3	1189078.14	4482284.92
4	1189081.78	4482283.98
5	1189084.29	4482293.67
6	1189082.73	4482294.07
7	1189137.38	4482403.11
8	1189143.91	4482429.78
9	1189141.61	4482430.38
10	1189139.11	4482420.7
11	1189076.78	4482295.6
12	1189074.6	4482256.17
13	1189072.1	4482286.49
1	1189047.07	4482236.44
1	1189055.94	4482240.61
2	1189102.99	4482262.74
3	1189137.38	4482403.11
4	1189082.73	4482294.07
5	1189084.29	4482293.67
6	1189081.78	4482283.98
7	1189078.14	4482284.92
1	1189055.94	4482240.61
1	1196069.07	4483174.96
2	1196177.54	4482884.43
3	1196213.74	4481443.52
4	1196253.21	4481449.39
5	1196216.93	4482893.42
6	1196080.3	4483196.41
1	1196069.07	4483174.96
1	1196213.74	4481443.51
2	1196221.13	4481149.45
3	1196260.73	4481150.27
4	1196253.21	4481449.38

		1196213.74	4481443.51
1		1179378.06	4481583.91
2		1179262.33	4481519.28
3		1179281.82	4481484.81
4		1179433.16	4481569.37
5		1179740.62	4482688.71
6		1179715.13	4482747.66
7		1179390.34	4481595.79
8		1179385.36	4481588.04
9		1179381.4	4481570.52
10		1179383.62	4481569.95
11		1179381.11	4481560.27
12		1179371.43	4481562.77
13		1179373.93	4481572.45
14		1179375.33	4481572.09
1		1179378.06	4481583.91
2		1179378.07	4481583.91
3		1179375.33	4481572.09
4		1179373.93	4481572.45
5		1179371.43	4481562.77
6		1179381.11	4481560.27
7		1179383.62	4481569.95
8		1179381.4	4481570.52
9		1179385.36	4481588.04
10		1179378.07	4481583.91
11		1179931.42	4482950.86
12		1179982.83	4482965.46
1		1179964.83	4482969.62
2		1179963.66	4482965.07
3		1179953.98	4482967.57
4		1179955.09	4482971.88
5		1179932.21	4482977.16
6		1179931.42	4482950.86
7		1179993.85	4482968.59
8		1179964.33	4482975.44
9		1179970.78	4483003.21
10		1179963.1	4483001.03
11		1179957.49	4482977.02
12		1179932.38	4482982.85
1		1179932.21	4482977.16
2		1179955.09	4482971.88
3		1179953.98	4482967.57
4		1179963.66	4482965.07
5		1179964.83	4482969.62
6		1179982.84	4482965.47
7		1179993.85	4482968.59
8		1179932.67	4482992.29
9		1179932.38	4482982.85
10		1179957.49	4482977.02
11		1179963.09	4483001.03
12		1179932.67	4482992.39
1		1180238.56	4483078.59
2		1180249.81	4483127.13
3		1179983.85	4483006.92
4		1179970.79	4483003.21
5		1179964.33	4482975.44
6		1179993.85	4482968.6
7		1179997.49	4482969.63
8		1180238.56	4483078.59
9		1180245.56	4483081.75
10		1180256.81	4483130.3
11		1180249.82	4483127.13
12		1180238.57	4483078.59
1		1180245.56	4483081.75
2		1180525.29	4483208.19
3		1180536.53	4483256.73
4		1180256.82	4483130.3
5		1180245.57	4483081.76
6		1180525.29	4483208.19

1	1180532.28	4483211.35
2	1180543.53	4483259.89
3	1180536.54	4483246.73
4	1180525.3	4483208.2
1	1180532.28	4483211.35
1	1180818.23	4483340.59
2	1180829.48	4483389.13
3	1180543.54	4483259.89
4	1180542.29	4483211.35
1	1180818.23	4483340.59
1	1180825.12	4483343.7
2	1180826.38	4483392.25
3	1180829.49	4483389.13
4	1180818.24	4483340.59
1	1180825.12	4483343.7
1	1181105.31	4483486.29
2	1181115.9	4483530.5
3	1181064.12	4483515.67
4	1180994.87	4483463.88
5	1180836.39	4483392.25
6	1180825.13	4483343.7
7	1181015.12	4483429.58
8	1181082.02	4483479.61
1	1181105.31	4483486.29
1	1181111.94	4483488.19
2	1181122.47	4483522.39
3	1181115.91	4483530.51
4	1181105.32	4483486.29
1	1181111.94	4483488.19
1	1181379.71	4483564.93
2	1181390.41	4483609.18
3	1181322.48	4483532.39
4	1181111.96	4483488.19
1	1181379.71	4483564.93
1	1181386.28	4483566.81
2	1181396.95	4483611.06
3	1181390.42	4483609.18
4	1181379.72	4483564.93
1	1181386.28	4483566.81
1	1181647.21	4483617.76
2	1181656.14	4483656.34
3	1181600.19	4483669.3
4	1181396.97	4483611.06
5	1181386.29	4483566.82
6	1181601.24	4483628.41
1	1181647.21	4483617.76
1	1181653.07	4483616.41
2	1181662.02	4483654.98
3	1181656.15	4483656.34
4	1181647.22	4483617.76
1	1181653.07	4483616.41
1	1181889.12	4483554.14
2	1181889.43	4483554.06
3	1181900.03	4483599.86
4	1181662.03	4483654.97
5	1181653.08	4483616.4
6	1181880.59	4483563.71
1	1181889.12	4483554.14
1	1181895.61	4483546.86
2	1181896.98	4483552.11
3	1181895.24	4483552.56
4	1181905.21	4483595.61
5	1181901.79	4483599.45
6	1181900.04	4483599.86
7	1181889.43	4483554.06
8	1181889.13	4483554.13
1	1181895.61	4483546.86
1	1182095.29	4483322.79
2	1182106.08	4483370.19

3	1181905.22	4482595.6
4	1181895.24	4483552.56
5	1181896.98	4482552.11
6	1181895.62	4483546.85
1	1182095.29	4483322.79
1	1182100.43	4483217.07
2	1182111.23	4483364.41
3	1182106.09	4483370.18
4	1182095.3	4483322.78
1	1182100.43	4483317.02
1	1181852.36	4481775.69
2	1181891.1	4481766.16
3	1182099.07	4482318.53
4	1182192.94	4482272.72
5	1182111.24	4483364.41
6	1182100.43	4483317.01
7	1182151.83	4483259.23
8	1182060.17	4482327.6
1	1181852.36	4481775.69
1	1181848.81	4481766.23
2	1181887.55	4481756.73
3	1181891.1	4481766.15
4	1181852.35	4481775.61
1	1181848.81	4481766.23
1	1181931.6	4481521.96
2	1181941.13	4481563.12
3	1181903.32	4481588.03
4	1181869.81	4481709.61
5	1181887.55	4481756.72
6	1181848.8	4481766.22
7	1181828.2	4481711.5
8	1181869.15	4481562.16
1	1181931.6	4481521.96
1	1181936.94	4481518.44
2	1181946.18	4481559.59
3	1181941.14	4481563.12
4	1181931.61	4481521.96
1	1181936.94	4481518.44
1	1182196.94	4481565.79
2	1182207.08	4481609.57
3	1181968.61	4481544.99
4	1181946.49	4481559.59
5	1181936.95	4481518.43
6	1181961.72	4481507.09
1	1182196.94	4481565.79
1	1182203.54	4481567.57
2	1182212.69	4481611.36
3	1182207.09	4481609.57
4	1182196.95	4481565.79
1	1182203.54	4481567.57
1	1182203.55	4481567.57
2	1182278.09	4481614.84
3	1182408.3	4481631.85
4	1182338.44	4481645.13
5	1182213.7	4481611.36
1	1182203.55	4481567.57
1	1182421.8	4481629.45
2	1182360.51	4481651.11
3	1182338.44	4481645.14
4	1182408.31	4481651.86
1	1182421.8	4481639.45
1	1182480.73	4481660.01
2	1182489.26	4481701.17
3	1182458.17	4481694.1
4	1182362.97	4481651.78
5	1182360.52	4481651.12
6	1182421.81	4481639.46
7	1182451	4481655.9
1	1182480.73	4481660.01

1	1182487.27	4481660.91
2	1182495.83	4481702.08
3	1182489.27	4481701.17
4	1182480.74	4481660.01
1	1182487.27	4481660.91
1	1182727.74	4481637.58
2	1182738.38	4481683.66
3	1182710.02	4481713.19
4	1182730.31	4481766.58
5	1182693.22	4481780.46
6	1182672.73	4481726.52
7	1182495.84	4481702.08
8	1182487.28	4481660.91
9	1182679.78	4481687.52
1	1182727.74	4481637.58
1	1182733.16	4481631.93
2	1182743.77	4481678.04
3	1182738.39	4481683.65
4	1182727.75	4481637.57
1	1182733.16	4481631.93
1	1182733.17	4481631.93
2	1182818.86	4481542.68
3	1182889.07	4481526.74
4	1182743.78	4481678.03
1	1182733.17	4481631.93
1	1182827.9	4481533.27
2	1182897.99	4481517.45
3	1182889.08	4481526.73
4	1182818.87	4481542.67
1	1182827.9	4481533.27
1	1182942.87	4481394.87
2	1182949.8	4481452.66
3	1182917.32	4481497.32
4	1182898	4481517.44
5	1182827.91	4481533.26
6	1182886.89	4481471.84
1	1182942.87	4481394.87
1	1182947.97	4481387.86
2	1182954.78	4481445.81
3	1182949.81	4481452.65
4	1182942.88	4481394.87
1	1182947.97	4481387.86
1	1183126.51	4481142.4
2	1183138.37	4481193.4
3	1182954.79	4481445.8
4	1182947.98	4481387.86
1	1183126.51	4481142.4
1	1183132.34	4481134.38
2	1183144.15	4481185.45
3	1183138.38	4481193.39
4	1183126.51	4481142.39
1	1183122.34	4481134.38
1	1183363.14	4481058.72
2	1183374.14	4481106.22
3	1183359.76	4481100.22
4	1183326.44	4481114.7
5	1183166.82	4481134.29
6	1183144.16	4481185.44
7	1183132.34	4481134.37
8	1183143.28	4481119.33
9	1183113.69	4481077.06
10	1183359.45	4481057.18
1	1183363.14	4481058.72
1	1183370.96	4481061.98
2	1183382.02	4481109.5
3	1183374.15	4481106.22
4	1183363.15	4481038.72
1	1183370.96	4481061.98
1	1183866.05	4482121.42

2	1183835.3	4482145.71
3	1183555.01	4481790.76
4	1183454.52	4481176.4
5	1183455.24	4481175.89
6	1183479.42	4481138.85
7	1183458.33	4481104.87
8	1183442.44	4481114.74
9	1183427.86	4481086.18
10	1183421.54	4481086.92
11	1183437.33	4481117.91
12	1183424.35	4481125.97
13	1183423.73	4481126.92
14	1183382.03	4481169.51
15	1183374.75	4481078.25
16	1183370.97	4481061.58
17	1183483.62	4481109
18	1183592.44	4481774.26
19	1183865.87	4482170.46
1	1183866.05	4482121.42
1	1183876.68	4482167.33
2	1183852.28	4482167.2
3	1183837.34	4482148.28
4	1183866.86	4482124.94
1	1183876.68	4482167.33
1	1183883.23	4482167.36
2	1183876.69	4482167.33
3	1183866.86	4482124.94
4	1183868.4	4482123.23
5	1183871.55	4482127.7
6	1183874.04	4482127.71
1	1183883.23	4482167.36
1	1184133.67	4482168.65
2	1183883.24	4482167.36
3	1183874.05	4482127.71
4	1184124.18	4482129.01
1	1184133.67	4482168.65
1	1184140.16	4482168.68
2	1184133.68	4482168.65
3	1184124.49	4482129.01
4	1184130.97	4482129.04
1	1184140.16	4482168.68
1	1184374.69	4482095.05
2	1184298.06	4482169.5
3	1184140.17	4482168.68
4	1184130.98	4482129.04
5	1184282.08	4482129.82
6	1184364.25	4482050
1	1184374.69	4482095.05
1	1184380.68	4482089.23
2	1184374.7	4482095.04
3	1184364.24	4482050
4	1184370.21	4482044.19
1	1184380.68	4482089.23
1	1184860.44	4481653.51
2	1184853.54	4481649.43
3	1184581.54	4481894.07
4	1184581.44	4481894.1
5	1184581.45	4481894.16
6	1184580.69	4482089.22
7	1184570.22	4482044.18
8	1184802.51	4481624.17
9	1184760.01	4481598.45
10	1184829.57	4481589.26
11	1184839.83	4481610.36
12	1184855.81	4481612.76
1	1184860.44	4481653.51
1	1184860.45	4481653.51
2	1184855.82	4481612.76
3	1185452.66	4481702.56

4		1185344.91			
5		1185322		4481726.4	
6		1185321.77		4481722.95	
7		1185319.75		4481722.1	
1		1184860.45		4481722.62	
1		1185452.67		4481653.51	
2		1185465.8		4481702.56	
3		1185466.66		4481704.54	
4		1185360.5		4481705.24	
5		1185344.92		4481728.74	
1		1185452.67		4481726.4	
1		1185466.67		4481702.56	
2		1185551.48		4481705.24	
3		1185526.71		4481773.57	
4		1185449.39		4481804.45	
5		1185360.51		4481747.12	
1		1185466.67		4481728.75	
1		1184826.6		4481705.24	
2		1184829.57		4481583.14	
3		1184790.01		4481589.25	
4		1184786.99		4481598.44	
1		1184826.6		4481592.24	
1		1184750.46		4481583.14	
2		1184826.6		4481426.44	
3		1184786.99		4481583.13	
4		1184718.65		4481502.23	
1		1184750.46		4481451.58	
1		1184749		4481426.44	
2		1184717.19		4481423.47	
3		1184279.57		4481348.57	
4		1184251.63		4480547.97	
5		1184253.38		4480439.97	
6		1184239.39		4480435.13	
1		1184749		4480374.68	
1		1184239.38		4481423.42	
2		1184253.38		4480374.67	
3		1184254.63		4480435.13	
4		1184279.56		4480439.97	
5		1184765.29		4480547.96	
6		1184247.6		4480518.59	
7		1184244.05		4480441.79	
8		1184242.45		4480442.47	
9		1184245.39		4480432.79	
10		1184226.27		4480432.03	
1		1184239.38		4480347.68	
1		1184226.26		4480374.67	
2		1184245.39		4480347.67	
3		1184242.45		4480432.03	
4		1184244.95		4480432.79	
5		1184247.6		4480442.47	
6		1184264.28		4480441.79	
7		1184142.58		4480518.58	
8		1184188.12		4480266.06	
9		1184188.45		4480197.65	
10		1184192.52		4480198.92	
11		1184203.29		4480197.92	
12		1184188.11		4480246.35	
1		1184226.26		4480769.15	
1		1184195.33		4480347.67	
2		1184195.63		4480186.82	
3		1184195.85		4480186.74	
4		1184250.57		4480187.59	
5		1184245.57		4480175.32	
6		1184197.41		4480182.83	
7		1184198.13		4480193.64	
8		1184208.03		4480196.42	
9		1184203.3		4480239.23	
10		1184197.37		4480246.34	
11		1184188.45		4480197.92	

12	1184188.13	4480197.65
1	1184195.33	4480186.82
1	1184208.04	4480239.22
1	1184198.13	4480196.42
2	1184197.41	4480193.64
3	1184245.37	4480182.84
4	1184208.04	4480239.22
1	1184195.34	4480186.81
2	1184399.06	4479880.78
3	1184431.93	4479902.86
4	1184250.58	4480175.21
5	1184195.85	4480187.59
6	1184195.63	4480186.74
1	1184195.34	4480186.81
1	1177408.76	4493624.13
2	1177404.34	4493637.08
3	1177400.19	4493628.08
1	1177408.76	4493624.13
1	1177382.22	4493680.41
2	1177314.61	4493658.88
3	1177322.03	4493638.45
4	1177346.15	4493647.14
5	1177360.02	4493644.41
6	1177387.96	449362.43
7	1177425.44	4493575.2
8	1177408.76	4493624.12
9	1177400.19	4493628.08
10	1177401.33	4493637.08
11	1177390.09	4493678.87
1	1177382.22	4493680.41
1	1186289.33	4487706.67
2	1186304.66	4487703.44
3	1186370	4487700.21
4	1186234.98	4487758.58
5	1186209.15	4487764.02
6	1184004.38	4488699.78
7	1185992.49	4488702.36
8	1184003.11	4488657.3
9	1184780.45	4488327.36
10	1184810.23	4488322.85
11	1184881	4488302.92
12	1184955.73	4488272.26
13	1186269.36	4487716.05
1	1186289.33	4487706.67
1	1177073.08	4484013.35
2	1177014.14	4483963.27
3	1177003.75	4483941.46
4	117739.48	4483924.36
5	117755.02	4483956.96
6	117748.88	4484000.54
1	117707.08	4484013.35
1	1177341.63	4484195.9
2	1177401.86	4484186.38
3	1177479.9	4484173.9
4	1177556.29	4484164.88
5	1177565.22	4484159.42
6	1177588.62	4484153.8
7	1177641.19	4484138.12
8	1177728.84	4484111.97
9	1177733.48	4484109.85
10	1177626	4484872.86
11	1177288.68	4485032.91
12	1176998.05	4485174.73
13	1176781.6	4485273.06
14	1176406.35	4485381.8
15	1176395.24	4485343.8
16	1176767.84	4485235.82
17	1176981.17	4485138.9
18	1177271.51	4484997.23

19		1177589.76	
20		1177689.51	4484846.25
21		1177343.36	4484138.1
22		1177228.43	4484236.57
23		1177161.79	4484219.55
24		1177086.54	4484102.63
25		1177038.88	4484068.22
26		1177015.59	4484102.3
27		1177082.06	4484070.27
28		1177189.87	4484022.63
29		1177202.92	4484071.93
30		1177208.33	4484094.83
31		1177224.64	4484128.97
32		1177250.35	4484159.41
33		1177281.76	4484183.26
34		1177314.94	4484197.23
35		1177340.34	4484200.1
36		1177340.72	4484196.1
1		1177341.63	4484196.15
1		1178421.73	4484195.9
2		1178455.07	4489025.51
3		1178464.94	4489035.33
4		1178465.74	4489039.69
5		1178532.05	4489043.68
6		1178510.45	4489090.37
7		1178505.59	4489121.14
8		1178430.02	4489120.18
1		1178421.73	4489067.06
1		1178646.82	4489025.51
2		1178853.08	4491639.45
3		1178902.41	4491511.13
4		1178722.82	4491714.22
1		1178646.82	4491828.1
1		1180172.62	4491639.45
2		1180187.49	4492071.79
3		1180185.42	4492118.55
4		1180196.74	4492140.26
5		1180208.35	4492187.8
6		1180239.55	4492184.18
7		1180201.76	4492282.29
8		1180115.78	4492294.09
9		1180138.28	4492023.7
1		1180172.62	4492039.3
1		1187409.72	4492071.79
2		1187294.91	4486951.91
3		1187097.66	4486978.6
4		1186891.01	4487166.2
5		1187275.44	4487308.1
6		1187499.23	4486942.47
7		1187409.72	4486890.45
1		1182170.98	4486551.91
2		1182280.52	4483049.43
3		1182308.76	4483038.53
4		1182197.99	4483312.56
1		1182170.98	4483324.02
1		1179907.92	4483049.43
2		1179909.44	4482934.07
3		1179858.21	4482983.78
4		1179842.11	4482982.6
5		1179768.78	4482922.84
6		1179766.09	4482893.56
7		1179784.46	4482894.29
8		1179786.45	4482850.77
9		1179864.97	4482837.96
1		1179907.92	4482889.32
1		1179209.88	4482935.07
2		1179703.83	4482937.01
3		1179701.23	4482947.56
4		1179682.3	4482940.36
			4482933.25

5	1179662.45	4482940.08
6	1179671.95	4482923.54
7	1179687.28	4482921.25
8	1179706.11	4482928.55
1	1179709.88	4482937.01
1	1179614.45	4483103.39
2	1179613.51	4483105.03
2	1179616.12	4483106.68
3	1179651.48	4483176.17
4	1179593.79	4483130.39
5	1179509.66	4483285.86
6	1179506.69	4483284.91
7	1179472.21	4483271.57
8	1179592.67	4483061.66
9	1179593.16	4483061.54
10	1179614.45	4483103.39

Кадастровый номер земельного участка (при наличии) или в случае, предусмотренном частью 1.1 статьи 57.3 Градостроительного кодекса Российской Федерации, условный номер образуемого земельного участка на основании утвержденных проекта межевания территории и (или) схемы расположения земельного участка или земельных участков на кадастровом плане территории:

87:01:010003:2228, 87:01:010003:2230, 87:01:010003:2239, 87:01:010003:2244,
87:01:010003:2248, 87:01:010003:2250, 87:01:010003:2251, 87:01:010003:2252,
87:01:010003:2266, 87:01:010003:2267, 87:01:010003:2272, 87:01:010003:2273,
87:01:010003:2275, 87:01:010003:2586

Площадь земельного участка:

Площадь земельного участка 87:01:010003:2228 – 1 027 кв.м.,
площадь земельного участка 87:01:010003:2230 – 1 081 кв.м.,
площадь земельного участка 87:01:010003:2239 – 726 кв.м.,
площадь земельного участка 87:01:010003:2244 – 250 745 кв.м.,
площадь земельного участка 87:01:010003:2248 – 43 707 кв.м.,
площадь земельного участка 87:01:010003:2250 – 65 091 кв.м.,
площадь земельного участка 87:01:010003:2251 – 9 758 кв.м.,
площадь земельного участка 87:01:010003:2252 – 648 кв.м.,
площадь земельного участка 87:01:010003:2266 – 21 811 кв.м.,
площадь земельного участка 87:01:010003:2267 – 66 065 кв.м.,
площадь земельного участка 87:01:010003:2272 – 4 356 кв.м.,
площадь земельного участка 87:01:010003:2273 – 124 248 кв.м.,
площадь земельного участка 87:01:010003:2275 – 51 178 кв.м.,
площадь земельного участка 87:01:010003:2586 – 1 968 441 кв.м.

Информация о расположенных в границах земельного участка объектах капитального строительства:

Объекты капитального строительства отсутствуют

Информация о границах зоны планируемого размещения объекта капитального строительства в соответствии с утвержденным проектом планировки территории (при наличии)

Обозначение (номер) характерной точки	Перечень координат характерных точек в системе координат, используемой для ведения Единого государственного реестра недвижимости	
	X	Y
	87:01:010003:2228	
1	1179964.49	4489517.47
2	1179943.01	4489514.62
3	1179935.92	4489526.56
4	1179946.28	4489502.99
5	1179969.46	4489506.17

5	1177157.68	4493817.68
6	1177185.66	4493716.14
7	1177188.14	4493718.23
8	1177220.83	4493733.98
1	1177221.73	4493734.27
1	1177473.9	4492736.45
1	1177444.15	4492758.9
2	1177463.94	4492698.61
3	1177473.9	4492736.45
1	87:01:010003:2586	
1	1173976.18	4487638.02
2	1173937.71	4487842.11
3	1173846.32	4487956.82
4	1173616.04	4488117.85
5	1173469.96	4488247.44
6	1173487.74	4488374.59
7	1173460.99	4488378.49
8	1173447.97	4488376.21
9	1173427.81	4488231.9
10	1173592.41	4488086.06
11	1173818.92	4487927.65
12	1173900.61	4487825.12
13	1173932.66	4487655.1
1	1173976.18	4487638.02
1	1174250.12	4487530.47
2	1174217.41	4487516.41
3	1174216.67	4487543.6
4	1174176.63	4487559.32
5	1174178.01	4487508.99
6	1173996.58	4487529.78
7	1173976.18	4487638.01
8	1173932.66	4487655.09
9	1173963.08	4487493.76
10	1174261.47	4487466.44
11	1174302.51	4487509.91
1	1174250.12	4487530.47
1	1174216.67	4487543.61
2	1174208.13	4487855.42
3	1174168.56	4487854.38
4	1174176.63	4487559.33
1	1174216.67	4487543.61
1	1174250.12	4487530.48
2	1174302.52	4487509.91
3	1174492.68	4487591.72
4	1174494.78	4487623.49
5	1174515.43	4487622.12
6	1174521.74	4487641.13
7	1174485.37	4487631.66
1	1174250.12	4487530.48
1	1174533.28	4487644.13
2	1174521.76	4487641.13
3	1174515.43	4487622.12
4	1174494.78	4487623.49
5	1174492.69	4487591.72
6	1174499.58	4487594.69
7	1174533.55	4487603.5
8	1174534.7	4487620.85
9	1174525.74	4487621.44
1	1174533.28	4487644.13
1	1174533.29	4487644.13
2	1174525.74	4487621.44
3	1174534.7	4487620.85
4	1174533.56	4487603.5
5	1174866.52	4487689.87
6	1175579.2	4487802.9
7	1176142.03	4487889.64
8	1176093.68	4487921.68
9	1175573.16	4487842.04
10	1175019.51	4487754.2

11		1175082.9	
12		1175047.23	4487884.28
13		1174971.78	4487901.49
14		1174858.43	4487746.62
1		1174533.29	4487728.64
1		1176122.32	4487644.13
2		1176093.69	4487926.06
3		1176142.04	4487921.68
4		1176170.66	4487889.04
1		1176122.32	4487893.42
1		1176122.33	4487926.06
2		1176170.67	4487926.06
3		1176328.69	4487893.42
4		1176618.69	4487917.61
5		1176708.33	4487883.28
6		1176346.44	4487912.54
7		1176322.21	4487955.38
8		1176282.81	4488196.17
9		1176366.75	4488192.12
1		1176122.33	4487954.77
1		1176708.35	4487926.06
2		1176618.7	4487912.54
3		1176741.54	4487887.28
4		1177273.4	4487868.74
5		1177542.84	4487926.28
6		1177491.89	4488114.71
7		1177210.44	4488130.63
8		1176741.51	4487964.62
1		1176768.35	4487968.62
1		1177491.9	4487912.54
2		1177542.84	4488130.64
3		1177726.77	4488114.72
4		1178026.47	4488223.21
5		1177981.91	4488547.99
6		1177716.24	4488553.36
7		1177646.66	4488269.89
8		1177608.54	4488374.29
9		1177685.49	4488351.13
1		1177491.9	4488244.84
1		1177981.92	4488130.64
2		1178026.48	4488553.37
3		1178031.68	4488543
4		1177987.12	4488548.55
1		1177981.92	4488558.92
1		1177987.13	4488553.57
2		1178031.68	4488558.92
3		1178125.46	4488548.56
4		1178130.54	4488638.62
5		1178136.35	4488643.66
6		1178139.08	4488649.86
7		1178091.12	4488654.63
8		1178092.86	4488673.5
1		1177987.13	4488671.25
1		1178709.48	4488558.92
2		1178710.16	4489160.49
3		1178615.91	4489160.63
4		1178580.58	4489415.97
5		1178566.23	4489945.1
6		1178594.54	4489925.79
7		1178445.59	4489501.94
8		1178445.02	4489490.71
9		1178429.36	4489502.43
10		1178436.06	4489501.68
11		1178448.99	4489419.49
12		1178448.23	4489420.12
13		1178598.22	4489435.51
14		1178600.5	4489446.75
15		1178680	4489412.68
16		1178701.69	4489197.28
			4489181.02

1	1178709.48	4489160.49
1	1178566.23	4489925.8
2	1178580.58	4489945.12
3	1178571.73	4490077.59
4	1178572.56	4490094.57
5	1178577.29	4490129.45
6	1178567.75	4490111.6
7	1178571.86	4490098.07
8	1178556.63	4490069.55
1	1178566.23	4489925.8
1	1177329.47	4489843.3
2	1177285.95	4489788.71
3	1177216.76	4489724.86
4	1177138.83	4489730.8
5	1177099.2	4489730.84
6	1177099.19	4489689.33
7	1177082.87	4489684.64
8	1176921.74	4489687.54
9	1176921.16	4489647.94
10	1177088.09	4489644.94
11	1177226.17	4489684.61
12	1177231.2	4489684.3
13	1177237.41	4489690.03
14	1177315.03	4489761.66
15	1177378.04	4489810.73
16	1177375.02	4489848.4
1	1177329.47	4489843.3
1	1177329.47	4489843.31
2	1177375.02	4489848.4
3	1177378.06	4489810.74
4	1177519.31	4490018.06
5	1177468.82	4490018.11
1	1177329.47	4489843.31
1	1177473.59	4490024.11
2	1177468.82	4490018.12
3	1177519.41	4490018.06
4	1177521.19	4490024.05
1	1177473.59	4490024.11
1	1177228.24	4490190.05
2	1177115.96	4490188.78
3	1177505.14	4490063.68
4	1177473.59	4490074.11
5	1177524.19	4490024.06
6	1177531.58	4490033.33
7	1177509.16	4490138.7
8	1177714.81	4490114.42
9	1177557.74	4490024.27
10	1177798.15	4490026.65
11	1177152.48	4490127.23
12	1177746.69	4490152.14
13	1177996.91	4490157.31
14	1177796.72	4490172.71
1	1177728.34	4490190.05
1	1177557.74	4490024.26
2	1177758.4	4490018.41
3	1177798.69	4490020.66
4	1177800.81	4490020.78
5	1177798.15	4490026.64
1	1177755.74	4490074.26
1	1177799.56	4489953.28
2	1177798.69	4490070.66
3	1177758.4	4490018.4
4	1177788.26	4489952.65
1	1177799.56	4489953.28
1	1177799.56	4489953.28
2	1177826.01	4489965.28
3	1177800.81	4490070.77
4	1177798.69	4490070.66
1	1177799.56	4489953.28

1	1177728.34	4490190.06
2	1177796.72	4490172.71
3	1177935.52	4490179.74
4	1177852.33	4490202.82
1	1177728.34	4490190.06
2	1177935.52	4490179.73
3	1177796.72	4490172.71
4	1177796.92	4490157.31
5	1177848.95	4490162.66
6	1177969.16	4490129.31
7	1178038.62	4490181.14
8	1178079.67	4490183.78
9	1178076.78	4490186.89
10	1177973.06	4490181.63
1	1177961.03	4490172.66
1	1177935.52	4490179.73
2	1178218.02	4490232.36
3	1178024.35	4490219.91
4	1177973.06	4490181.64
5	1178076.78	4490186.89
6	1178079.68	4490183.78
7	1178207.31	4490191.99
8	1178218.02	4490232.36
9	1178232.71	4490233.31
10	1178218.03	4490232.36
1	1178207.31	4490191.99
2	1178222	4490192.93
3	1178232.71	4490233.31
4	1178232.72	4490233.31
5	1178222	4490192.93
6	1178224.72	4490193.11
7	1178229.58	4490118.42
8	1178269.08	4490121.13
9	1178264.23	4490195.65
10	1178417.04	4490205.48
1	1178434.25	4490217.27
2	1178373.75	4490242.38
3	1178232.72	4490233.31
4	1178373.76	4490242.38
5	1178434.26	4490217.27
6	1178440.17	4490224.32
7	1178387.33	4490243.25
8	1178373.76	4490242.38
9	1178387.34	4490243.25
10	1178440.17	4490221.32
1	1178480.66	4490249.04
2	1178476.23	4490294.01
3	1178403.65	4490344.3
4	1178387.34	4490243.25
5	1178519.17	4490323.41
6	1178476.24	4490294.01
7	1178480.66	4490249.04
8	1178529.69	4490282.6
9	1178528.43	4490270.33
10	1178533.53	4490259.77
1	1178545.25	4490281.72
2	1178545.92	4490288.24
3	1178514.96	4490285.16
4	1178519.17	4490323.41
5	1178522.99	4490606.99
6	1178507.88	4490595.09
7	1178523.79	4490595.31
8	1178524.32	4490555.52
9	1178540.32	4490386.64
10	1178534.96	4490334.22
1	1178522.39	4490325.62
2	1178550.04	4490328.46
3	1178553.6	4490363.23
4	1178553.84	4490409.34

11	1178539.9	4490556.71
12	1178538.4	4490614.85
13	1178537.94	4490616.73
1	1178522.99	4490606.99
1	1178534.55	4490631.15
2	1178514.6	4490618.14
3	1178491.75	4490600.17
4	1178486.52	4490595.82
5	1178489.68	4490554.82
6	1178507.86	4490595.09
7	1178522.99	4490606.99
8	1178517.94	4490616.74
1	1178534.55	4490631.15
1	1178514.6	4490618.14
2	1178524.54	4490631.16
3	1178519.95	4490693.27
4	1178359.16	4490920.99
5	1178256.58	4491088.1
6	1178222.56	4491100.71
7	1178231.59	4491080.72
8	1178245.34	4491075.62
9	1178325.91	4490912.59
10	1178505.56	4490686.26
11	1178517.66	4490634.83
12	1178195.49	4490634.51
13	1178422.81	4490657.29
14	1178444.68	4490608.98
15	1178486.51	4490595.82
16	1178491.75	4490600.17
1	1178514.6	4490618.14
1	1178347.86	4490680.99
2	1178336.29	4490643.11
3	1178444.67	4490608.99
4	1178423.81	4490657.38
1	1178147.86	4490680.99
1	1178163.96	4490756.85
2	1178185.18	4490728.53
3	1178178.84	4490708.48
4	1178346.82	4490674.5
5	1178236.41	4490646.77
6	1178199.05	4490611.52
7	1178241.81	4490597.45
8	1178270.3	4490624.31
9	1178283.57	4490659.71
10	1178336.29	4490643.11
11	1178347.86	4490680.99
12	1178279.07	4490702.65
13	1178201.87	4490741.24
14	1178190.37	4490744.97
15	1178187.41	4490735.56
16	1178174.04	4490753.4
1	1178163.96	4490756.85
1	1178199.05	4490611.51
2	1178180.56	4490594.13
3	1178207.91	4490565.49
4	1178241.81	4490597.45
1	1178199.05	4490611.51
1	1178201.87	4490741.24
2	1178185.18	4490740.59
3	1178174.04	4490753.4
4	1178187.41	4490735.56
5	1178190.37	4490744.93
1	1178201.87	4490741.24
1	1177885.19	4490854.16
2	1177866	4490818.96
3	1177987.63	4490775.75
4	1177967.79	4490721.64
5	1177949.62	4490728.33
6	1177935.95	4490691.18

7	1177963.59	4490681.04
8	1178008.36	4490687.43
9	1178031.03	4490736.53
10	1178038.84	4490757.8
11	1178169.85	4490712.98
12	1178178.84	4490708.48
13	1178185.18	4490728.53
14	1178163.95	4490756.85
15	1178111.17	4490774.91
16	1178123.5	4490810.83
17	1178114.78	4490822.47
18	1178112.87	4490817.09
19	1178087.07	4490826.68
20	1178073.7	4490787.72
21	1178033.63	4490801.43
1	1177885.19	4490854.16
2	1177885.19	4490854.16
3	1177877.11	4490857.03
4	1177874.95	4490886.11
5	1177835.38	4490884.12
6	1177839.44	4490828.39
1	1177865.99	4490818.96
1	1177885.19	4490854.16
1	1178123.5	4490810.83
2	1178125.86	4490817.71
3	1178117.2	4490829.26
4	1178128.44	4490860.78
5	1178102.13	4490870.57
6	1178087.07	4490826.68
7	1178112.87	4490817.09
8	1178114.78	4490822.47
1	1178123.5	4490810.83
1	1178125.86	4490817.71
2	1178167.6	4490939.35
3	1178130.11	4490952.11
4	1178102.13	4490870.58
5	1178128.44	4490860.78
6	1178117.2	4490829.26
1	1178125.86	4490817.71
1	1177638.39	4491065.21
2	1177650.51	4491052.5
3	1177673.36	4491119.07
4	1177768.08	4491254.4
5	1177907.96	4491200.71
6	1178231.58	4491080.72
7	1178222.55	4491100.72
8	1177915.47	4491215.31
9	1177762.28	4491273.33
10	1177717.11	4491208.76
11	1177659.29	4491126.09
1	1177638.39	4491065.21
1	1177638.38	4491065.21
2	1177602.24	4490959.97
3	1177614.03	4490946.29
4	1177650.51	4491052.49
1	1177638.38	4491065.21
1	1177531.14	4490841.95
2	1177550.91	4490830.76
3	1177612.09	4490940.67
4	1177614.03	4490946.28
5	1177602.24	4490959.95
6	1177597.61	4490946.49
1	1177531.14	4490841.95
1	1176551.6	4489853.12
2	1176529.93	4489937.39
3	1176522.99	4489931.41
4	1176496.17	4489892.68
1	1176551.6	4489853.12
1	1176567.57	4489841.45

2	1176568.16	4489841.02
3	1176605.66	4489891.69
4	1176609.88	4489941.38
5	1176611.7	4489943.86
6	1176542.21	4489954.12
1	1176567.57	4489841.45
1	1176551.62	4489853.11
2	1176567.55	4485841.46
3	1176442.21	4489934.12
4	1176611.71	4489943.87
5	1176743.41	4490122.57
6	1176735.18	4490128.11
7	1176473.97	4489964.83
8	1176521.77	4489943.77
9	1176522.99	4489931.42
10	1176529.93	4489932.39
1	1176551.62	4489853.11
1	1176749.51	4490130.81
2	1176742.73	4490122.41
3	1176743.45	4490122.58
1	1176749.51	4490130.81
1	1176749.51	4490130.82
2	1176883.54	4490312.63
3	1176815.36	4490273.31
4	1176735.2	4490178.13
5	1176742.73	4490122.41
1	1176749.51	4490130.82
1	1176813.22	4490283.97
2	1176805.36	4490273.32
3	1176883.54	4490312.65
4	1176891.41	4490323.31
1	1176813.22	4490283.97
1	1176813.22	4490283.98
2	1176891.42	4490323.33
3	1177051.31	4490540.24
4	1177146.63	4490668.14
5	1177172.7	4490646.2
6	1177196.13	4490678.18
7	1177109.92	4490750.4
8	1177086.77	4490718.34
9	1177116.3	4490693.32
10	1177031.44	4490579.85
11	1177002.44	4490611.55
12	1176979.27	4490569.46
13	1177007.86	4490548.03
1	1176813.22	4490283.98
1	1176979.25	4490569.44
2	1177002.43	4490611.55
3	1176992.88	4490608.1
4	1176968.96	4490577.14
1	1176979.25	4490569.44
1	1177169.91	4490750.4
2	1177067.31	4490786.08
3	1177044.09	4490753.92
4	1177086.77	4490718.35
1	1177109.91	4490750.4
1	1177067.31	4490786.09
2	1177062.94	4490789.75
3	1177032.78	4490835.12
4	1177067.11	4490941.67
5	1177134.21	4491009.14
6	1177205.73	4491012.71
7	1177205.17	4491024.95
8	1177197.42	4491025.47
9	1177196.17	4491057.06
10	1177165.19	4491047.97
11	1177031.82	4490961.27
12	1176989.22	4490829.09
13	1177033.17	4490763.01

14			
1		1177044.08	4490753.92
1		1177067.31	4490786.09
2		1177205.17	4491024.96
3		1177201.91	4491052.27
4		1177199.18	4491052.06
1		1177197.42	4491025.47
1		1177205.17	4491024.96
2		1177238.83	4490643.44
3		1177196.14	4490678.18
4		1177172.71	4490646.2
1		1177215.3	4490611.54
1		1177238.83	4490643.44
2		1177215.31	4490643.43
3		1177222.44	4490611.54
4		1177187.96	4490605.73
5		1177140.23	4490533
6		1177125.97	4490486.9
7		1177099.31	4490490.43
8		1177139.4	4490454.3
9		1177148.51	4490448.43
10		1177190.98	4490453.01
11		1177221.67	4490474.17
12		1177271.53	4490511.66
1		1177238.83	4490616.81
1		1177099.3	4490643.43
2		1177125.96	4490454.3
3		1177102.44	4490190.43
4		1177096.63	4490493.85
1		1177099.3	4490454.69
1		1177181.73	4490454.3
2		1177190.97	4490462.87
3		1177148.51	4490474.16
4		1177139.41	4490453.03
5		1177149.71	4490448.43
6		1177151.21	4490446.93
1		1177181.73	4490447.68
1		1177181.73	4490462.87
2		1177151.21	4490462.86
3		1177149.72	4490447.68
4		1177166.66	4490446.92
1		1177181.73	4490444.45
1		1178332.53	4490462.86
2		1178306.18	4491815.53
3		1178277.24	4491847.28
4		1178293.32	4491834.76
1		1178332.53	4491798.6
1		1178332.53	4491815.53
2		1178366.29	4491815.53
3		1178339.65	4491830.13
4		1178306.19	4491861.76
1		1178332.54	4491847.28
1		1178366.3	4491815.53
2		1178377.35	4491830.13
3		1178357.06	4491834.92
4		1178339.66	4491869.29
1		1178366.3	4491861.76
1		1178382.69	4491830.13
2		1178362.45	4491837.23
3		1178357.07	4491871.62
4		1178377.36	4491869.29
1		1178387.69	4491834.93
1		1178424.1	4491837.23
2		1178435.35	4491855.15
3		1178362.46	4491903.15
4		1178382.7	4491871.62
1		1178424.1	4491837.24
1		1178431.64	4491855.15
2		1178442.74	4491858.41
			4491906.34

3	1178435.36	4491903.16
4	1178424.11	4491855.15
1	1178431.64	4491858.41
1	1178684.06	4491864.9
2	1178698.01	4491924.15
3	1178683.16	4491952.89
4	1178609.5	4491967.91
5	1178597.88	4491997.51
6	1178652.28	4492145.96
7	1178678.86	4492178.23
8	1178646.09	4492200.74
9	1178617.42	4492165.93
10	1178555.53	4491997.03
11	1178569.59	4491961.22
12	1178442.75	4491906.35
13	1178431.65	4491858.41
14	1178597.16	4491930.02
15	1178656.68	4491917.87
1	1178684.06	4491864.9
1	1178646.1	4492200.74
2	1178678.87	4492178.24
3	1178685.27	4492186.02
4	1178652.51	4492208.53
1	1178646.1	4492200.74
1	1178652.52	4492208.53
2	1178685.28	4492186.02
3	1178808.34	4492335.41
4	1178780.43	4492363.82
1	1178652.53	4492208.53
1	1178688.87	4491855.59
2	1178702.95	4491914.58
3	1178698.02	4491924.14
4	1178684.06	4491864.9
1	1178688.87	4491855.59
1	1178688.88	4491855.59
2	1178693.46	4491846.72
3	1178837.28	4491755.52
4	1178932.9	4491833.05
5	1178933.62	4491836.14
6	1178931.54	4491836.67
7	1178934.04	4491846.36
8	1178943.4	4491892.54
9	1178834.45	4491804.21
10	1178723.72	4491874.42
11	1178702.96	4491914.57
1	1178688.88	4491855.59
1	1178952.91	4491833.06
2	1178643.06	4491841.29
3	1178943.73	4491843.85
4	1178955.61	4491902.44
5	1178943.31	4491892.55
6	1178934.04	4491846.36
7	1178931.54	4491836.67
8	1178933.62	4491836.14
1	1178932.91	4491833.06
1	1178943.07	4491843.29
2	1178968.12	4491861.6
3	1180061.5	4491614.86
4	1180415.08	4491444.72
5	1180610.62	4490963.44
6	1181060.83	4490757.54
7	1181120.07	4490775.99
8	1180632.88	4490996.81
9	1180606.7	4491021.68
10	1180593.61	4491027.51
11	1180564.68	4491049.3
12	1180537.87	4491078.75
13	1180529.15	4491092.97
14	1180443.48	4491172.59

15	1180034.47	4491637.33
16	1180121.02	4491909.53
17	1180069.49	4491878.13
18	1179998.91	4491656.19
19	1178958.34	4491904.65
20	1178955.62	4491902.44
21	1178943.73	4491843.85
1	1178943.07	4491841.29
1	1179123.49	4492780.28
2	1178844.36	4492441.43
3	1178872.28	4492413.02
4	1179106.72	4492697.63
1	1179123.49	4492780.28
1	1179123.5	4492780.29
2	1179106.73	4492697.64
3	1179120.26	4492714.06
4	1179137.03	4492796.72
1	1179123.5	4492780.29
1	1179137.04	4492796.72
2	1179120.27	4492714.07
3	1179251.46	4492873.33
4	1179220.86	4492898.48
1	1179137.04	4492796.72
1	1181579.38	4489164.07
2	1181784.45	4489684.44
3	1182398.27	4489481.99
4	1183356.12	4488968.08
5	1183369.82	4489005.66
6	1183094.52	4489153.37
7	1183009.97	4489178.82
8	1182960.2	4489199.05
9	1182914.49	4489226.25
10	1182876.5	4489256.94
11	1182838.06	4489290.97
12	1182413.95	4489518.52
13	1182212.57	4489584.94
14	1182204.17	4489585.52
15	1182147.49	4489598.09
16	1181976.15	4489672.58
17	1181887.59	4489688.82
18	1181874.37	4489696.5
19	1181785.48	4489725.8
20	1181398.74	4490294.95
21	1181383.11	4490308.53
22	1181361.36	4490330.2
23	1181331.88	4490363.97
24	1181301.07	4490406.25
25	1181273.45	4490453.06
26	1181254.12	4490525.53
27	1181233.75	4490550.33
28	1181209.66	4490586.35
29	1181197.81	4490635.52
30	1181196.3	4490647.85
31	1181157.26	4490722.29
32	1181156.29	4490725.87
33	1181118.13	4490715.27
34	1181120.17	4490707.75
35	1181288.58	4490386.61
36	1181750.63	4489706.63
37	1181541.85	4489176.83
1	1181579.38	4489164.07
1	1183369.82	4489005.66
2	1183356.13	4488968.08
3	1183882.44	4488685.69
4	1183893.08	4488683.38
5	1183880.75	4488717.78
6	1183871.71	4488736.38
1	1183369.82	4489005.66
1	1181579.38	4489164.06

2	1181541.85	4489176.82
3	1181538.79	4489169.05
4	1181576.34	4489156.35
1	1181579.38	4489164.06
1	1181239.75	4488521.48
2	1181354.62	4488636.59
3	1181392.48	4488603.03
4	1181418.6	4488632.81
5	1181382.58	4488664.75
6	1181452.04	4488735.03
7	1181451.48	4488839.49
8	1181576.34	4489156.34
9	1181538.79	4489169.04
10	1181411.84	4488846.91
11	1181412.36	4488751.21
12	1181339.63	4488677.63
13	1181216.52	4488554.26
1	1181239.75	4488521.48
1	1181239.74	4488521.47
2	1181216.51	4488554.26
3	1181212.22	4488549.95
4	1181235.45	4488517.17
1	1181239.74	4488521.47
1	1181235.44	4488517.16
2	1181312.21	4488549.95
3	1181159.52	4488497.15
4	1181154.66	4488502.32
5	1181144.82	4488492.47
6	1181078.22	4488548.51
7	1181004.77	4488500.1
8	1181155.93	4488427.43
9	1181191.77	4488463.35
10	1181186.72	4488468.74
1	1181235.41	4488517.16
1	1188434.32	4486715.32
2	1188466.94	4486225.94
3	1188435.51	4486247.51
1	1188434.32	4486215.32
1	1188366.41	4484401.03
2	1188407.45	4484438.98
3	1188474.14	4486220.36
4	1188466.94	4486225.94
5	1188434.32	4486215.31
1	1188366.41	4484401.03
1	1188366.41	4484401.02
2	1188365.93	4484388.3
3	1188406.97	4484426.11
4	1188407.45	4484438.97
1	1188366.41	4484401.02
1	1188365.93	4484388.29
2	1188351.16	4483993.49
3	1188358.49	4483947.55
4	1188389.13	4483949.11
5	1188406.97	4484426.1
1	1188365.93	4484388.29
1	1188351.15	4483993.49
2	1188349.33	4483944.57
3	1188387.08	4483705.21
4	1188385.95	4483705.6
5	1188375.94	4483666.87
6	1188392.4	4483662.62
7	1188389.04	4483647.77
8	1188373.84	4483651.69
9	1188363.84	4483612.96
10	1188380.22	4483608.73
11	1188376.99	4483594.47
12	1188365.78	4483597.36
13	1188382.86	4483551.64
14	1188390.44	4483549.67

15		1188400.45		
16		1188387.83		4483588.41
17		1188391.11		4483591.67
18		1188402.57		4483605.91
19		1188403.95		4483602.95
20		1188394.79		4483608.33
21		1188389.43		4483632.88
22		1188360.06		4483753.78
23		1188388.76		4483937.68
24		1188389.13		4485930.41
25		1188358.49		4483949.4
1		1188351.15		4483947.55
1		1188389.43		4483993.49
2		1188385.5		4483753.81
3		1188388.76		4483847.07
4		1188360.06		4483939.4
1		1188389.43		4483937.68
1		1188351.92		4483753.81
2		1188385.95		4483705.99
3		1188387.08		4483705.6
4		1188349.22		4483705.31
5		1188345.67		4483944.55
1		1188351.92		4483846.93
1		1188351.92		4483705.99
2		1188355.51		4483705.98
3		1188365.78		4483674.88
4		1188376.99		4485597.27
5		1188380.22		4483594.47
6		1188363.84		4483608.73
7		1188373.84		4483612.96
8		1188389.64		4483651.69
9		1188392.4		4483647.77
10		1188375.94		4483662.62
11		1188385.95		4483666.87
1		1188351.92		4483705.6
1		1188382.86		4483705.98
2		1188393.07		4483551.63
3		1188491.79		4483524.29
4		1188496.15		4483503.62
5		1188497.03		4483493.96
6		1188535.76		4483497.36
7		1188529.32		4483487.35
8		1188628.47		4483462.4
9		1188650.1		4483201.17
10		118863.91		4483153.3
11		1188660.89		4483149.73
12		1188742.81		4483138.02
13		1188744.54		4483129.31
14		1188683.55		4483168.95
15		1188549.54		4483175.43
16		1188536.01		4483471.99
17		1188507.86		4483488.32
18		1188422.54		4483540.72
19		1188403.96		4483558.58
20		1188402.57		4483608.33
21		1188391.11		4483602.95
22		1188387.83		4483605.91
23		1188400.45		4483591.67
24		1188390.44		4483588.41
1		1188382.86		4483549.67
1		1188507.87		4483551.63
2		1188536.01		4483540.72
3		1188549.54		4483488.32
4		1188519.6		4483472
1		1188507.87		4483528.26
1		1188515.44		4483540.72
2		1188523.65		4483451.29
3		1188557.22		4483449.16
4		1188628.44		4483358.61
				4483201.24

5	1188529.32	4483462.4
6	1188535.76	4483487.35
7	1188497.03	4483497.36
8	1188496.16	4483493.96
1	1188515.44	4483451.29
1	1188515.44	4483451.28
2	1188557.31	4483358.63
3	1188523.65	4483449.16
1	1188515.44	4483451.28
1	1188650.1	4483153.29
2	1188656.81	4483138.45
3	1188660.88	4483138.02
4	1188663.91	4483149.73
1	1188650.1	4483153.29
1	1188742.82	4483129.31
2	1188862.99	4483116.54
3	1189097.8	4482951.98
4	1189094.02	4482945.96
5	1189106.79	4482937.01
6	1189197.73	4482845.8
7	1189192.28	4482823.51
8	1189199.07	4482821.41
9	1189181.87	4482751.21
10	1189218.2	4482733.08
11	1189236.62	4482808.25
12	1189243.44	4482806.27
13	1189257.18	4482862.37
14	1189141.55	4482978.35
15	1189125.21	4482989.8
16	1189121.18	4482982.95
17	1188877.34	4483154.83
18	1188744.55	4483168.95
1	1189742.82	4483129.31
2	1189181.87	4482751.2
3	1189179.43	4482741.26
4	1189218.2	4482723.12
5	1189218.2	4482723.07
6	1189181.87	4482751.2
7	1189179.43	4482741.25
8	1189069.01	4482290.47
9	1189080.92	4482258.5
10	1189017.86	4482222.71
11	1189047.06	4482236.45
12	1189072.1	4482286.49
13	1189074.6	4482296.17
14	1189076.78	4482295.6
15	1189139.11	4482426.7
16	1189141.61	4482430.38
17	1189143.91	4482429.79
18	1189215.96	4482723.1
19	1189179.43	4482741.25
20	1189047.07	4482236.44
21	1189055.94	4482240.62
22	1189078.14	4482284.92
23	1189081.78	4482283.98
24	1189084.39	4482293.67
25	1189082.72	4482294.07
26	1189137.37	4482403.44
27	1189143.91	4482429.78
28	1189141.61	4482430.38
29	1189139.11	4482420.7
30	1189076.78	4482295.6
31	1189074.6	4482296.17
32	1189072.1	4482286.49
33	1189047.07	4482236.44
34	1189055.94	4482240.61
35	1189102.99	4482262.74
36	1189137.38	4482403.44
37	1189082.75	4482294.07

5	1189084.29	4482293.67
6	1189081.78	4482283.98
7	1189078.14	4482284.92
1	1189055.94	4482240.61
1	1196069.07	4483124.96
2	1196177.54	4482884.43
3	1196213.74	4481443.52
4	1196253.21	4481449.39
5	1196216.93	4482893.42
6	1196080.3	4483196.41
1	1196069.07	4483124.96
1	1196213.74	4481443.51
2	1196221.13	4481149.45
3	1196260.73	4481150.27
4	1196253.21	4481449.38
1	1196213.74	4481443.51
1	1179378.06	4481583.91
2	1179262.33	4481519.28
3	1179281.82	4481484.81
4	1179433.16	4481569.37
5	1179740.02	4482688.71
6	1179715.13	4482747.66
7	1179399.34	4481595.79
8	1179385.46	4481588.04
9	1179381.4	4481570.52
10	1179383.62	4481569.95
11	1179381.11	4481560.27
12	1179371.43	4481562.77
13	1179373.93	4481572.45
14	1179375.33	4481572.09
1	1179378.06	4481583.91
1	1179378.07	4481583.91
2	1179375.33	4481572.09
3	1179373.93	4481572.45
4	1179371.43	4481562.77
5	1179381.11	4481560.27
6	1179383.62	4481569.95
7	1179381.4	4481570.52
8	1179385.46	4481588.04
1	1179378.07	4481583.91
1	1179934.42	4482950.86
2	1179982.83	4482965.46
3	1179964.83	4482969.62
4	1179963.66	4482965.07
5	1179953.98	4482967.57
6	1179955.09	4482971.88
7	1179932.21	4482977.16
1	1179931.42	4482950.86
1	1179995.85	4482968.59
2	1179964.33	4482975.44
3	1179970.78	4483003.21
4	1179963.1	4483061.03
5	1179957.49	4482977.02
6	1179932.38	4482982.85
7	1179932.21	4482977.16
8	1179955.09	4482971.88
9	1179953.98	4482967.57
10	1179963.66	4482965.07
11	1179964.83	4482969.62
12	1179982.84	4482965.47
1	1179993.85	4482968.59
1	1179932.67	4482992.39
2	1179932.38	4482982.85
3	1179957.49	4482977.02
4	1179963.09	4483001.03
1	1179932.67	4482992.39
1	1180238.56	4483078.59
2	1180249.81	4483127.13
3	1179983.85	4483006.92

4	1179970.79	4483003.21
5	1179964.33	4482975.44
6	1179993.85	4482968.6
7	1179997.49	4482969.61
1	1180238.56	4482078.59
1	1180245.56	4483081.75
2	1180256.81	4483130.3
3	1180249.82	4483127.13
4	1180258.57	4483078.59
1	1180245.56	4483081.75
1	1180525.29	4483208.19
2	1180536.53	4483256.73
3	1180256.82	4483130.3
4	1180245.57	4483081.76
1	1180525.29	4483208.19
1	1180532.28	4483211.35
2	1180543.53	4483259.89
3	1180536.54	4483256.73
4	1180525.3	4483208.2
1	1180532.28	4483211.35
1	1180818.23	4483340.59
2	1180879.48	4483389.13
3	1180543.54	4483259.89
4	1180532.29	4483211.35
1	1180818.23	4483340.59
1	1180825.12	4483342.7
2	1180836.38	4483392.25
3	1180879.49	4483389.13
4	1180818.24	4483340.59
1	1180825.12	4483342.7
1	1181105.31	4483486.29
2	1181115.9	4483530.5
3	1181064.12	4482515.67
4	1180994.87	4483463.88
5	1180836.39	4483392.25
6	1180825.13	4483342.7
7	1181015.12	4483429.58
8	1181082.02	4483479.61
1	1181105.31	4483486.29
1	1181111.94	4483488.19
2	1181122.47	4483532.39
3	1181115.91	4483530.51
4	1181105.32	4483486.29
1	1181111.94	4483488.19
1	1181379.71	4483564.93
2	1181396.41	4483609.18
3	1181132.48	4483532.39
4	1181111.96	4483488.19
1	1181379.71	4483564.93
1	1181386.28	4483566.81
2	1181396.95	4483611.06
3	1181396.42	4483609.18
4	1181379.72	4483564.93
1	1181386.28	4483566.81
1	1181647.21	4483617.76
2	1181656.14	4483656.31
3	1181600.19	4483669.3
4	1181396.97	4483611.06
5	1181386.29	4483608.82
6	1181661.24	4483628.41
1	1181647.21	4483617.76
1	1181653.07	4483616.41
2	1181662.02	4483654.98
3	1181656.15	4483656.34
4	1181647.22	4483617.76
1	1181653.07	4482616.41
1	1181889.12	4483554.14
2	1181889.43	4483554.06
3	1181900.03	4483599.86

4			
5		1181662.03	4483654.97
6		1181653.08	4483616.4
1		1181880.59	4483563.71
1		1181889.12	4483554.14
1		1181895.61	4483546.86
2		1181896.98	4483552.11
3		1181895.24	4483552.56
4		1181905.21	4483595.61
5		1181901.79	4483599.45
6		1181900.04	4483599.86
7		1181889.43	4483554.06
8		1181889.13	4483554.13
1		1181895.61	4483546.86
1		1182095.29	4483322.79
2		1182106.08	4483370.19
3		1181905.22	4483595.6
4		1181895.24	4483552.56
5		1181896.98	4483552.11
6		1181895.62	4483546.85
1		1182095.29	4483322.79
1		1182100.43	4483317.02
2		1182111.23	4483364.41
3		1182106.09	4483370.18
4		1182095.3	4483322.78
1		1182100.43	4483317.02
1		1181852.36	4481775.69
2		1181891.1	4481766.16
3		1182099.07	4482318.53
4		1182192.94	4483272.72
5		1182111.24	4483364.41
6		1182100.43	4483317.01
7		1182151.83	4483259.33
8		1182060.17	4482327.6
1		1181852.36	4481775.69
1		1181848.81	4481766.23
2		1181887.55	4481756.73
3		1181891.1	4481766.15
4		1181852.35	4481775.64
1		1181848.81	4481766.23
1		1181931.6	4481521.96
2		1181941.13	4481563.12
3		1181903.37	4481588.03
4		1181869.81	4481709.61
5		1181887.55	4481756.72
6		1181848.8	4481766.22
7		1181828.2	4481711.5
8		1181869.15	4481563.16
1		1181931.6	4481521.96
1		1181936.94	4481518.44
2		1181946.48	4481559.59
3		1181941.14	4481563.12
4		1181931.61	4481521.96
1		1181936.94	4481518.44
1		1182196.94	4481565.79
2		1182207.08	4481609.57
3		1181968.61	4481544.59
4		1181946.49	4481559.59
5		1181936.95	4481518.43
6		1181961.72	4481502.09
1		1182196.94	4481565.79
1		1182203.54	4481567.57
2		1182213.69	4481611.36
3		1182207.09	4481609.57
4		1182196.95	4481565.79
1		1182203.54	4481567.57
1		1182203.55	4481567.57
2		1182378.09	4483614.81
3		1182408.3	4481631.85
4		1182338.44	4481645.13

5	1182213.7	4481611.36
1	1182203.55	4481567.57
1	1182421.8	4481639.45
1	1182360.51	4481651.11
2	1182338.44	4481645.14
3	1182408.31	4481631.86
4	1182421.8	4481639.45
1	1182480.73	4481660.01
1	1182489.26	4481701.17
2	1182438.12	4481694.1
3	1182362.97	4481651.78
4	1182360.52	4481651.12
5	1182421.83	4481639.46
6	1182451	4481655.9
7	1182480.73	4481660.01
1	1182487.27	4481660.91
1	1182495.83	4481702.08
2	1182489.27	4481701.17
3	1182480.74	4481660.01
4	1182487.27	4481660.91
1	1182727.71	4481637.58
2	1182738.38	4481683.66
3	1182710.02	4481713.19
4	1182730.31	4481766.58
5	1182693.22	4481780.46
6	1182672.72	4481726.52
7	1182495.84	4481702.08
8	1182487.28	4481660.91
9	1182679.78	4481687.52
1	1182727.74	4481637.58
1	1182733.16	4481631.93
2	1182743.77	4481678.04
3	1182738.39	4481683.65
4	1182727.75	4481637.57
1	1182733.16	4481631.93
1	1182733.17	4481631.93
2	1182818.86	4481542.68
3	1182889.07	4481526.74
4	1182743.78	4481678.05
1	1182733.17	4481631.93
1	1182827.9	4481533.27
2	1182897.99	4481517.45
3	1182889.08	4481526.73
4	1182818.87	4481542.67
1	1182827.9	4481533.27
1	1182942.87	4481394.87
2	1182949.8	4481452.66
3	1182917.32	4481497.32
4	1182898	4481517.44
5	1182827.91	4481533.26
6	1182886.89	4481471.84
1	1182942.87	4481394.87
1	1182947.97	4481387.86
2	1182954.78	4481445.81
3	1182949.81	4481452.65
4	1182942.88	4481394.87
1	1182947.97	4481387.86
1	1183126.51	4481142.4
2	1183138.37	4481193.4
3	1182954.79	4481445.8
4	1182947.98	4481387.86
1	1183126.51	4481142.4
1	1183132.34	4481134.38
2	1183144.15	4481185.45
3	1183128.38	4481193.39
4	1183126.51	4481142.39
1	1183132.34	4481134.38
1	1183363.14	4481058.72
2	1183374.14	4481106.22

3		1183359.76	4481100.22
4		1183326.44	4481114.7
5		1183466.82	4481154.29
6		1183144.16	4481185.44
7		1183132.34	4481134.37
8		1183143.28	4481119.33
9		1183113.69	4481077.06
10		1183359.45	4481057.18
1		1183363.14	4481058.72
1		1183370.96	4481061.98
2		1183382.02	4481109.5
3		1183374.15	4481106.22
4		1183363.15	4481058.72
1		1183370.96	4481061.98
1		1183866.05	4482121.42
2		1183834.3	4482145.71
3		1183555.01	4481790.76
4		1183454.52	4481176.4
5		1183455.34	4481175.89
6		1183479.43	4481138.85
7		1183458.33	4481104.87
8		1183442.44	4481114.74
9		1183427.86	4481086.18
10		1183421.54	4481086.92
11		1183437.33	4481117.91
12		1183424.35	4481125.97
13		1183423.73	4481126.92
14		1183382.03	4481109.51
15		1183374.75	4481078.25
16		1183370.97	4481061.98
17		1183483.67	4481109
18		1183592.44	4481774.26
19		1183865.82	4482120.46
1		1183866.05	4482121.42
1		1183876.68	4482167.33
2		1183852.28	4482167.2
3		1183837.34	4482146.28
4		1183866.86	4482124.94
1		1183876.68	4482167.33
1		1183885.27	4482167.36
2		1183876.69	4482167.33
3		1183866.86	4482124.94
4		1183868.4	4482123.73
5		1183871.55	4482127.7
6		1183874.04	4482127.71
1		1183883.23	4482167.36
1		1184133.67	4482168.65
2		1183883.24	4482167.36
3		1183874.05	4482127.71
4		1184124.48	4482129.01
1		1184133.67	4482168.65
1		1184140.16	4482168.68
2		1184133.68	4482168.65
3		1184124.49	4482129.01
4		1184130.97	4482129.04
1		1184140.16	4482168.68
1		1184354.69	4482095.05
2		1184298.06	4482169.5
3		1184140.17	4482168.68
4		1184130.98	4482129.04
5		1184282.08	4482128.82
6		1184364.25	4482050
1		1184374.69	4482095.05
1		1184380.68	4482089.23
2		1184374.7	4482095.04
3		1184364.24	4482050
4		1184370.71	4482044.19
1		1184380.68	4482089.23
1		1184860.44	4481653.51

2	1184833.34	4481649.43
3	1184581.54	4481894.07
4	1184581.44	4481894.1
5	1184581.45	4481894.16
6	1184380.69	4482089.22
7	1184370.22	4482044.18
8	1184802.51	4481624.17
9	1184790.01	4481598.45
10	1184829.57	4481589.26
11	1184839.87	4481610.36
12	1184855.81	4481612.76
1	1184860.44	4481653.51
1	1184860.45	4481653.51
2	1184855.82	4481612.76
3	1185452.66	4481702.56
4	1185344.91	4481726.4
5	1185322	4481722.95
6	1185321.77	4481722.1
7	1185319.75	4481722.62
?	1184860.45	4481653.51
1	1185452.67	4481702.56
1	1185465.8	4481704.54
2	1185466.66	4481705.24
3	1185360.5	4481728.74
4	1185344.92	4481726.4
5	1185452.67	4481702.56
1	1185466.67	4481705.24
1	1185551.48	4481773.57
2	1185526.71	4481804.45
3	1185449.39	4481742.12
4	1185360.51	4481728.75
5	1185466.67	4481705.24
1	1184826.6	4481583.14
1	1184829.57	4481589.25
2	1184790.01	4481598.44
3	1184786.99	4481592.24
4	1184826.6	4481583.14
1	1184750.46	4481426.44
2	1184826.6	4481582.13
3	1184786.99	4481592.23
4	1184718.65	4481451.58
1	1184750.46	4481426.44
1	1184749	4481423.47
2	1184717.19	4481448.57
3	1184279.57	4480547.97
4	1184254.62	4480439.97
5	1184253.38	4480435.13
6	1184239.30	4480374.68
1	1184749	4481423.42
1	1184259.38	4480374.67
2	1184253.38	4480435.13
3	1184254.63	4480439.97
4	1184279.56	4480547.96
5	1184265.29	4480518.59
6	1184247.6	4480441.79
7	1184244.95	4480442.47
8	1184242.45	4480432.79
9	1184245.39	4480432.03
10	1184226.27	4480347.68
1	1184239.38	4480374.67
1	1184226.26	4480347.67
2	1184245.39	4480432.03
3	1184242.45	4480432.79
4	1184244.95	4480442.47
5	1184247.6	4480441.79
6	1184265.28	4480518.58
7	1184142.58	4480266.06
8	1184188.12	4480197.65
9	1184188.45	4480198.02

10	1184192.32	4480197.92
11	1184203.29	4480246.35
12	1184188.11	4480269.15
1	1184226.26	4480347.67
2	1184195.33	4480186.82
3	1184195.63	4480186.74
4	1184195.85	4480187.59
5	1184250.57	4480175.32
6	1184245.57	4480182.83
7	1184197.41	4480193.64
8	1184198.13	4480196.42
9	1184208.03	4480239.23
10	1184203.3	4480246.34
11	1184192.32	4480197.92
12	1184188.45	4480198.92
1	1184188.15	4480197.65
1	1184195.13	4480186.82
1	1184208.04	4480239.22
2	1184198.13	4480196.42
3	1184197.41	4480193.64
4	1184245.57	4480182.84
1	1184208.04	4480239.22
1	1184195.34	4480186.81
2	1184399.06	4479880.78
3	1184451.93	4479902.86
4	1184250.58	4480175.31
5	1184195.85	4480187.59
6	1184195.63	4480186.74
1	1184195.34	4480186.81
1	1177408.76	4493674.13
2	1177404.34	4493627.08
3	1177400.19	4493628.08
1	1177408.76	4493674.13
1	1177382.22	4493680.41
2	1177314.61	4493658.88
3	1177322.03	4493638.45
4	1177346.15	4493647.14
5	1177360.03	4493664.41
6	1177387.96	4493562.43
7	1177425.44	4493575.2
8	1177408.76	4493624.12
9	1177400.19	4493638.08
10	1177404.33	4493637.08
11	1177396.09	4493678.87
1	1177382.22	4493680.41
1	1186289.33	4487706.67
2	1186304.66	4487705.44
3	1186320	4487700.21
4	1186234.98	4487758.58
5	1186309.15	4487764.02
6	1184004.38	4488609.78
7	1183992.49	4488702.36
8	1184003.11	4488657.2
9	1184780.49	4488327.36
10	1184810.23	4488322.85
11	1184881	4488302.93
12	1184955.73	4488272.26
13	1186269.36	4487716.05
1	1186289.33	4487706.67
1	1177367.08	4483013.35
2	1177214.14	4483963.27
3	1177303.75	4483941.46
4	1177339.48	4483924.36
5	1177355.02	4483956.96
6	1177448.88	4484000.54
1	1177307.08	4484013.35
1	1177341.62	4484195.9
2	1177401.86	4484186.38
3	1177479.9	4484173.9

4	1177536.29	4484164.88
5	1177565.22	4484159.42
6	1177588.62	4484153.8
7	1177641.19	4484138.12
8	1177728.84	4484111.27
9	1177733.48	4484109.85
10	1177626	4484872.88
11	1177288.68	4485032.91
12	1176998.05	4485174.73
13	1176781.6	4485273.06
14	1176406.35	4485381.5
15	1176395.24	4485343.5
16	1176767.84	4485235.82
17	1176981.17	4485138.9
18	1177271.51	4484997.23
19	1177589.76	4484846.25
20	1177689.51	4484138.1
21	1177343.36	4484236.57
22	1177228.43	4484219.55
23	1177161.79	4484102.63
24	1177086.54	4484068.22
25	1177038.88	4484102.3
26	1177015.59	4484070.27
27	1177082.06	4484022.63
28	1177189.87	4484071.93
29	1177202.92	4484094.83
30	1177208.33	4484128.97
31	1177224.64	4484159.41
32	1177250.35	4484183.26
33	1177281.76	4484197.23
34	1177314.94	4484200.1
35	1177340.34	4484196.1
36	1177340.72	4484196.15
1	1177341.63	4484195.9
1	1178421.73	4489025.51
2	1178455.07	4489035.33
3	1178464.91	4489079.69
4	1178465.74	4489043.68
5	1178532.05	4489090.37
6	1178510.45	4489121.14
7	1178504.59	4489120.18
8	1178430.02	4489067.06
1	1178421.73	4489075.51
1	1178646.82	4491639.45
2	1178853.08	4491511.13
3	1178902.41	4491714.22
4	1178722.82	4491828.1
1	1178646.82	4491639.45
1	1180172.62	4492071.79
2	1180187.49	4492118.55
3	1180185.42	4492140.26
4	1180196.74	4492187.8
5	1180208.35	4492184.18
6	1180239.55	4492282.29
7	1180261.76	4492294.09
8	1180115.78	4492023.7
9	1180138.28	4492039.3
1	1180172.62	4492071.79
1	1187409.72	4486951.91
2	1187294.91	4486978.6
3	1187097.66	4487166.2
4	1186891.01	4487308.1
5	1187275.44	4486942.47
6	1187499.23	4486890.45
1	1187409.72	4486951.91
1	1182150.98	4483049.43
2	1182280.52	4483038.53
3	1182308.76	4483312.56
4	1182197.99	4483324.02

1	1182170.98	4483049.43
1	1179907.92	4482935.07
2	1179909.44	4482985.78
3	1179898.21	4482982.6
4	1179842.11	4482922.84
5	1179768.78	4482893.56
6	1179766.09	4482894.29
7	1179784.46	4482850.77
8	1179786.43	4482857.96
9	1179864.97	4482889.32
1	1179507.92	4482935.07
1	1179709.88	4482937.01
2	1179703.83	4482947.56
3	1179701.23	4482940.36
4	1179682.3	4482953.25
5	1179662.45	4482940.08
6	1179671.95	4482923.54
7	1179687.38	4482921.25
8	1179706.11	4482928.55
1	1179709.88	4482937.01
1	1179614.45	4483103.39
2	1179613.51	4483105.01
3	1179616.12	4483106.68
4	1179651.48	4483176.17
5	1179593.79	4483139.39
6	1179509.66	4483285.86
7	1179506.69	4483284.91
8	1179472.21	4483271.52
9	1179492.67	4483061.66
10	1179593.16	4483061.54
1	1179614.45	4483103.39

Реквизиты проекта планировки территории и (или) проекта межевания территории в случае, если земельный участок расположен в границах территории, в отношении которой утверждены проект планировки территории и (или) проект межевания территории

Постановление Администрации муниципального образования Билибинский муниципальный район Чукотского автономного округа от 15.04.2022 г. № 261, от 15.04.2022 г. № 262, от 12.08.2022 г. № 623

(указывается в случае, если земельный участок расположен в границах территории, в отношении которой утверждены проект планировки территории и (или) проект межевания территории)

Градостроительный план подготовлен Заводчиковой Л.А. – начальником
отдела архитектуры и градостроительства Управления промышленной
и сельскохозяйственной политики Администрации муниципального образования
Билибинский муниципальный район

(ф. и. о., должность уполномоченного лица, наименование органа)

М. П.
(при наличии)


(подпись)

/ Заводчикова Л.А. /

(расшифровка подписи)

Дата выдачи 15.11.2022 г.
(ДД.ММ.ГГГГ)

1. Чертеж(и) градостроительного плана земельного участка указан в Приложении

Чертеж(и) градостроительного плана земельного участка разработан(ы) на топографической основе в масштабе 1:2000, выполненной АО «Оттэл Лимитед» в 2020 году

Чертеж(и) градостроительного плана земельного участка разработан(ы)
15.11.2022 г., Администрация МО Билибинский МР
(дата, наименование организации)

2. Информация о градостроительном регламенте либо требованиях к назначению, параметрам и размещению объекта капитального строительства на земельном участке, на который действие градостроительного регламента не распространяется или для которого градостроительный регламент не устанавливается

Земельный участок расположен в производственной территориальной зоне ПЗ-5 «Зона размещения производственных объектов I-II классов опасности».

2.1. Реквизиты акта органа государственной власти субъекта Российской Федерации, органа местного самоуправления, содержащего градостроительный регламент либо реквизиты акта федерального органа государственной власти, органа государственной власти субъекта Российской Федерации, органа местного самоуправления, иной организации, определяющего, в соответствии с федеральными законами, порядок использования земельного участка, на который действие градостроительного регламента не распространяется или для которого градостроительный регламент не устанавливается:

Решение Совета депутатов муниципального образования Билибинский муниципальный район от 17 августа 2021 года № 2 «О внесении изменений в Решение Совета депутатов муниципального образования Билибинский муниципальный район от 30 марта 2017 года № 6 «Об утверждении Правил землепользования и застройки межселенной территории Билибинского муниципального района»

2.2. Информация о видах разрешенного использования земельного участка:
основные виды разрешенного использования земельного участка:

*Производственная деятельность (код 6.0), Недрапользование (код 6.1),
Тяжелая промышленность (код 6.2),*

Автомобилестроительная промышленность (код 6.2.1),

Легкая промышленность (код 6.3), Нефтехимическая промышленность (код 6.5),

Строительная промышленность (код 6.6), Энергетика (код 6.7), Связь (код 6.8),

Склад (код 6.9), Складские площадки (код 6.9.1),

Научно-производственная деятельность (код 6.12), Транспорт (код 7.0),

Специальная деятельность (код 12.2)

условно разрешенные виды использования земельного участка:

вспомогательные виды разрешенного использования земельного участка:

2.3. Предельные (минимальные и (или) максимальные) размеры земельного участка и предельные параметры разрешенного строительства, реконструкции объекта капитального строительства, установленные градостроительным регламентом для территориальной зоны, в которой расположен земельный участок:

Предельные (минимальные и (или) максимальные) размеры земельных участков, в том числе их площадь	Минимальные отступы от границ земельного участка в целях определения мест допустимого размещения, строений, сооружений, за пределами которых запрещено строительство зда-	Предельное количество этажей и (или) предельная высота зданий, строений, сооружений	Максимальный процент застройки в границах земельного участка, определяемый как отношение суммарной площади земельного участка, которая может	Требования к архитектурным решениям объектов капитального строительства, расположенным в границах территории исторического поселения	Иные показатели

60

			ний, строений, сооружений		быть застроена, ко всей площади земельного участка	то или регистрационного назначения	
1	2	3	4	5	6	7	8
Длина, м	Ширина, м	Площадь, м ² или га					
Без ограничений	Без ограничений	Без ограничений					

2.4. Требования к назначению, параметрам и размещению объекта капитального строительства на земельном участке, на который действие градостроительного регламента не распространяется или для которого градостроительный регламент не устанавливается (за исключением случая, предусмотренного пунктом 7.1 части 3 статьи 57.3 Градостроительного кодекса Российской Федерации):

Причины отнесения земельного участка к виду земельного участка, на который действие градостроительного регламента не распространяется или для которого градостроительный регламент не устанавливается	Реquisiteв участка, регулирующие использование земельного участка	Требования к использованию земельного участка	Требования к параметрам объекта капитального строительства			Требования к размещению объектов капитального строительства	
			Предельное количество этажей и (или) предельная высота зданий, строений, сооружений	Максимальный процент застройки в границах земельного участка, определяемый как отношение суммарной площади земельного участка, которая может быть застроена, ко всей площади земельного участка	Иные требования к параметрам объекта капитального строительства	Минимальные отступы от границ земельного участка в целях определения мест допустимого размещения зданий, строений, сооружений, за пределами которых запрещено строительство зданий, строений, сооружений	Иные требования к размещению объектов капитального строительства
1	2	3	4	5	6	7	8
-	-	-	-	-	-	-	-

2.5. Предельные параметры разрешенного строительства, реконструкции объекта капитального строительства, установленные положением об особо охраняемых природных территориях, в случае выдачи градостроительного плана земельного участка в отношении земельного участка, расположенного в границах особо охраняемой природной территории:

Причины отнесения земельного участка к виду земельного участка для которого градостроительный регламент не устанавливается	Реквизиты Подложки об особо охраняемой природной территории	Реквизиты утвержденных документов по планировке территории	Функциональная зона	Зонирование особо охраняемой природной территории (да/нет)			Требования к размещению объектов капитального строительства			
				Виды разрешенного использования земельного участка	Требования к параметрам объекта капитального строительства	Требования к параметрам объекта капитального строительства	Требования к размещению объектов капитального строительства	Требования к параметрам объекта капитального строительства	Требования к размещению объектов капитального строительства	
				Основные виды разрешенного использования	Предельное количество этажей и (или) предельная высота зданий, сооружений, строений, сооружений	Максимальный процент застройки в границах земельного участка, определяемый как отношение суммарной площади земельного участка, которая может быть застроена, ко всей площади земельного участка	Иные требования к параметрам объекта капитального строительства	Минимальные отступы от границ земельного участка в целях определения мест допустимого размещения зданий, строений, сооружений, за пределами которых запрещено строительство зданий, строений, сооружений	Иные требования к размещению объектов капитального строительства	
1	2	3	4	5	6	7	8	9	10	11

3. Информация о расположенных в границах земельного участка объектах капитального строительства и объектах культурного наследия

3.1. Объекты капитального строительства

№ Не имеется Не имеется
(согласно чертежу(ам) градостроительного плана) (назначение объекта капитального строительства, этажность, высота, общая площадь, площадь застройки)

инвентаризационный или кадастровый номер. Не имеется

3.2. Объекты, включенные в единый государственный реестр объектов культурного наследия (памятников истории и культуры) народов Российской Федерации

№ Информация отсутствует Информация отсутствует
(согласно чертежу(ам) градостроительного плана) (назначение объекта культурного наследия, общая площадь, площадь застройки)

Информация отсутствует

(наименование органа государственной власти, принявшего решение о включении выявленного объекта культурного наследия в реестр, реквизиты этого решения)

регистрационный номер в реестре Информация отсутствует от Информация отсутствует (дата)

4. Информация о расчетных показателях минимально допустимого уровня обеспеченности территории объектами коммунальной, транспортной, социальной инфраструктур и расчетных показателях максимально допустимого уровня территориальной доступности указанных объектов для населения в случае, если земельный участок расположен в границах территории, в отношении которой предусматривается осуществление деятельности по комплексному и устойчивому развитию территории:

Информация о расчетных показателях минимально допустимого уровня обеспеченности территории								
Объекты коммунальной инфраструктуры			Объекты транспортной инфраструктуры			Объекты социальной инфраструктуры		
Наименование вида объекта	Единица измерения	Расчетный показатель	Наименование вида объекта	Единица измерения	Расчетный показатель	Наименование вида объекта	Единица измерения	Расчетный показатель
1	2	3	4	5	6	7	8	9
-	-	-	-	-	-	-	-	-
Информация о расчетных показателях максимально допустимого уровня территориальной доступности								
Наименование вида объекта	Единица измерения	Расчетный показатель	Наименование вида объекта	Единица измерения	Расчетный показатель	Наименование вида объекта	Единица измерения	Расчетный показатель
1	2	3	4	5	6	7	8	9
-	-	-	-	-	-	-	-	-

5. Информация об ограничениях использования земельного участка, в том числе, если земельный участок полностью или частично расположен в границах зон с особыми условиями использования территорий

Информация отсутствует

6. Информация о границах зон с особыми условиями использования территорий, если земельный участок полностью или частично расположен в границах таких зон:

Наименование зоны с особыми условиями использования территории с указанием объекта, в отношении которого установлена такая зона	Перечень координат характерных точек в системе координат, используемой для ведения Единого государственного реестра недвижимости		
	Обозначение (номер) характерной точки	X	Y
1	2	3	4
<i>Отсутствует</i>	-	-	-

7. Информация о границах публичных сервитутов *Информация отсутствует*

Обозначение (номер) характерной точки	Перечень координат характерных точек в системе координат, используемой для ведения Единого государственного реестра недвижимости	
	X	Y
-	-	-

8. Номер и (или) наименование элемента планировочной структуры, в границах которого расположен земельный участок

9. Информация о технических условиях подключения (технологического присоединения) объектов капитального строительства к сетям инженерно-технического обеспечения, определенных с учетом программы комплексного развития систем коммунальной инфраструктуры поселения, городского округа

Информация отсутствует

10. Реквизиты нормативных правовых актов субъекта Российской Федерации, муниципальных правовых актов, устанавливающих требования к благоустройству территории

Информация отсутствует

11. Информация о красных линиях: *Информация отсутствует*

Обозначение (номер) характерной точки	Перечень координат характерных точек в системе координат, используемой для ведения Единого государственного реестра недвижимости	
	X	Y
-	-	-

Подготовлено:

Консультант отдела архитектуры и градостроительства Управления промышленной и сельскохозяйственной политики

О.В. Литонов

Согласовано:

Исполняющий обязанности начальника Управления промышленной и сельскохозяйственной политики

Л.А. Заводчикова

Заместитель Главы Администрации – начальник Управления финансов, экономики и имущественных отношений

О.В. Шершнева

Начальник отдела организационной и кадровой работы Управления правового и организационного обеспечения

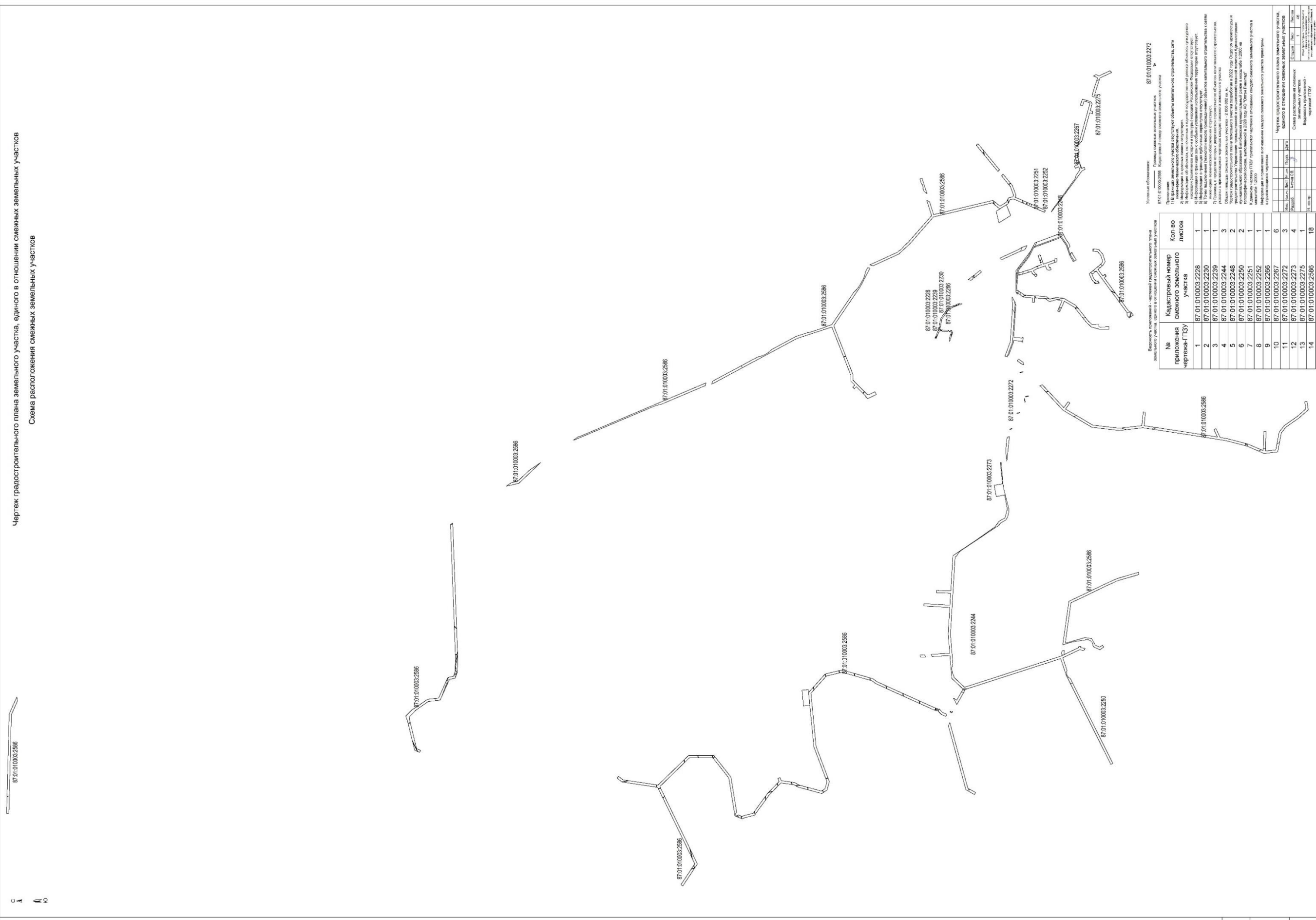
Ф.Б. Снесарь

Исполняющий обязанности начальника Управления правового и организационного обеспечения

А.В. Шаповалова

Разослано: в дело, отдел архитектуры и градостроительства, отдел имущественных и земельных отношений

Чертеж градостроительного плана земельного участка, единого в отношении смежных земельных участков
 Схема расположения смежных земельных участков



Условные обозначения:

- 87:01:010003:2586 Границы смежных земельных участков
- 87:01:010003:2272 Кадастровый номер смежного участка
- 1) Вид границ смежных земельных участков
- 2) Вид границ смежных земельных участков
- 3) Вид границ смежных земельных участков
- 4) Вид границ смежных земельных участков
- 5) Вид границ смежных земельных участков
- 6) Вид границ смежных земельных участков
- 7) Вид границ смежных земельных участков
- 8) Вид границ смежных земельных участков
- 9) Вид границ смежных земельных участков
- 10) Вид границ смежных земельных участков
- 11) Вид границ смежных земельных участков
- 12) Вид границ смежных земельных участков
- 13) Вид границ смежных земельных участков
- 14) Вид границ смежных земельных участков

№ приложения чертежа-ПТЗУ	Кадастровый номер смежного земельного участка	Кол-во листов
1	87:01:010003:2228	1
2	87:01:010003:2230	1
3	87:01:010003:2239	1
4	87:01:010003:2244	3
5	87:01:010003:2246	2
6	87:01:010003:2250	2
7	87:01:010003:2251	1
8	87:01:010003:2252	1
9	87:01:010003:2255	1
10	87:01:010003:2256	1
11	87:01:010003:2257	6
12	87:01:010003:2272	3
13	87:01:010003:2273	4
14	87:01:010003:2275	1
15	87:01:010003:2586	18

Схема расположения смежных земельных участков

Выдана в количестве _____ экземпляров

Дата выдачи _____

Подпись _____

М.П. _____

Чертеж градостроительного плана земельного участка М 1:2000

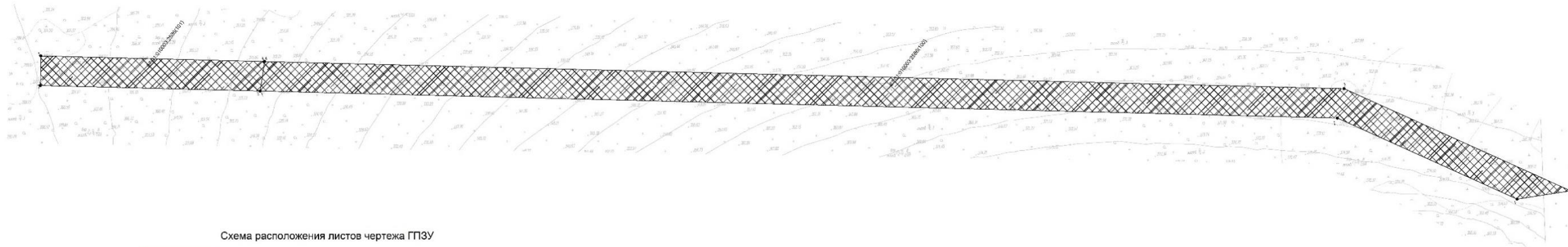
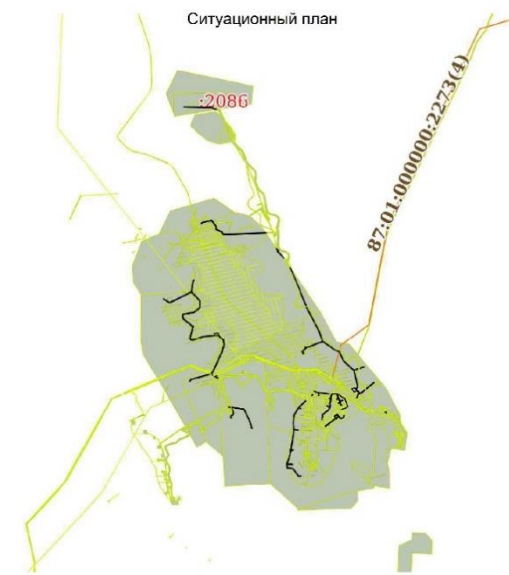
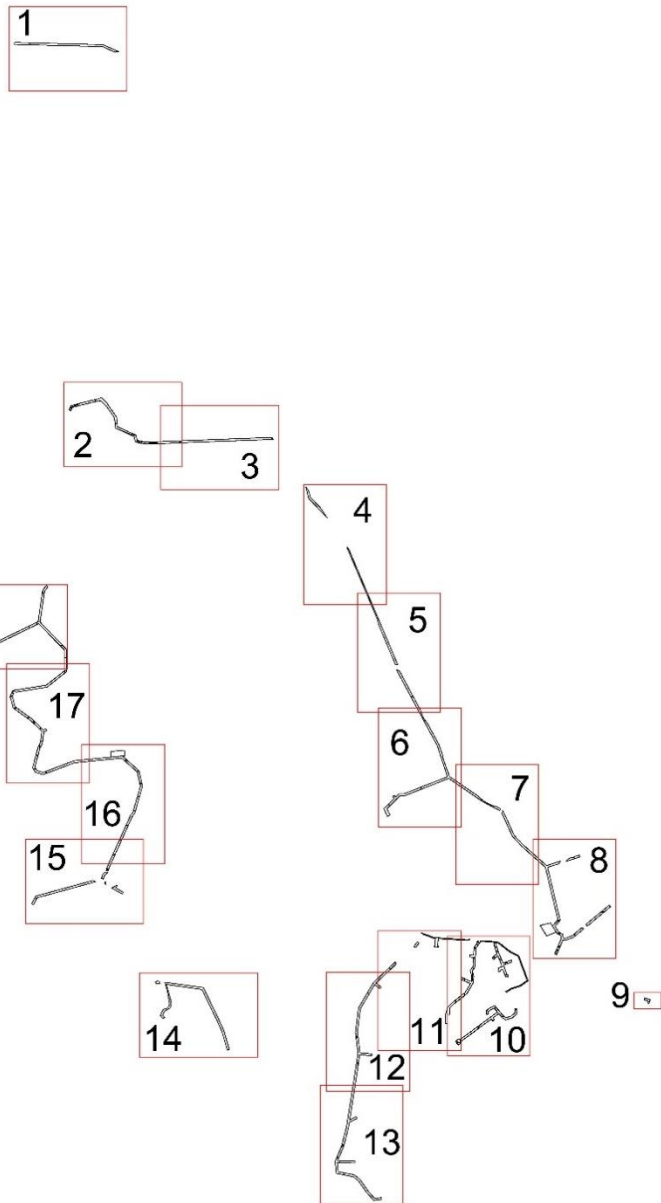


Схема расположения листов чертежа ГПЗУ



- Условные обозначения:**
- 1 Границы земельного участка
 - 2 Характеристика точек опоры земельного участка
 - 3 Кадастровый номер контура земельного участка
 - 4 Границы, в красных линиях разрабатываемого капитального строительства
 - 5 Границы зон планируемого размещения объектов капитального строительства в соответствии с утвержденной документацией по планировке территории

Примечания:

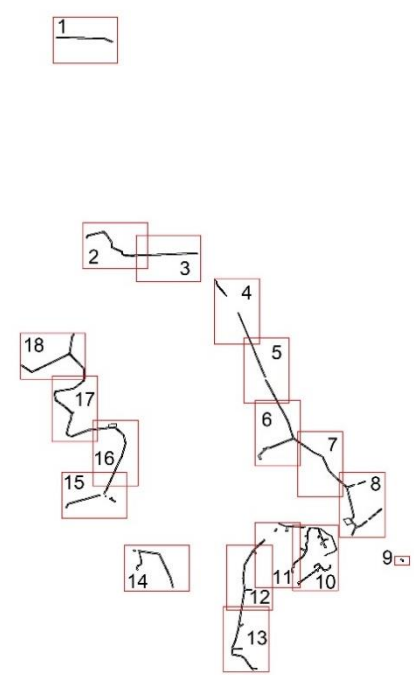
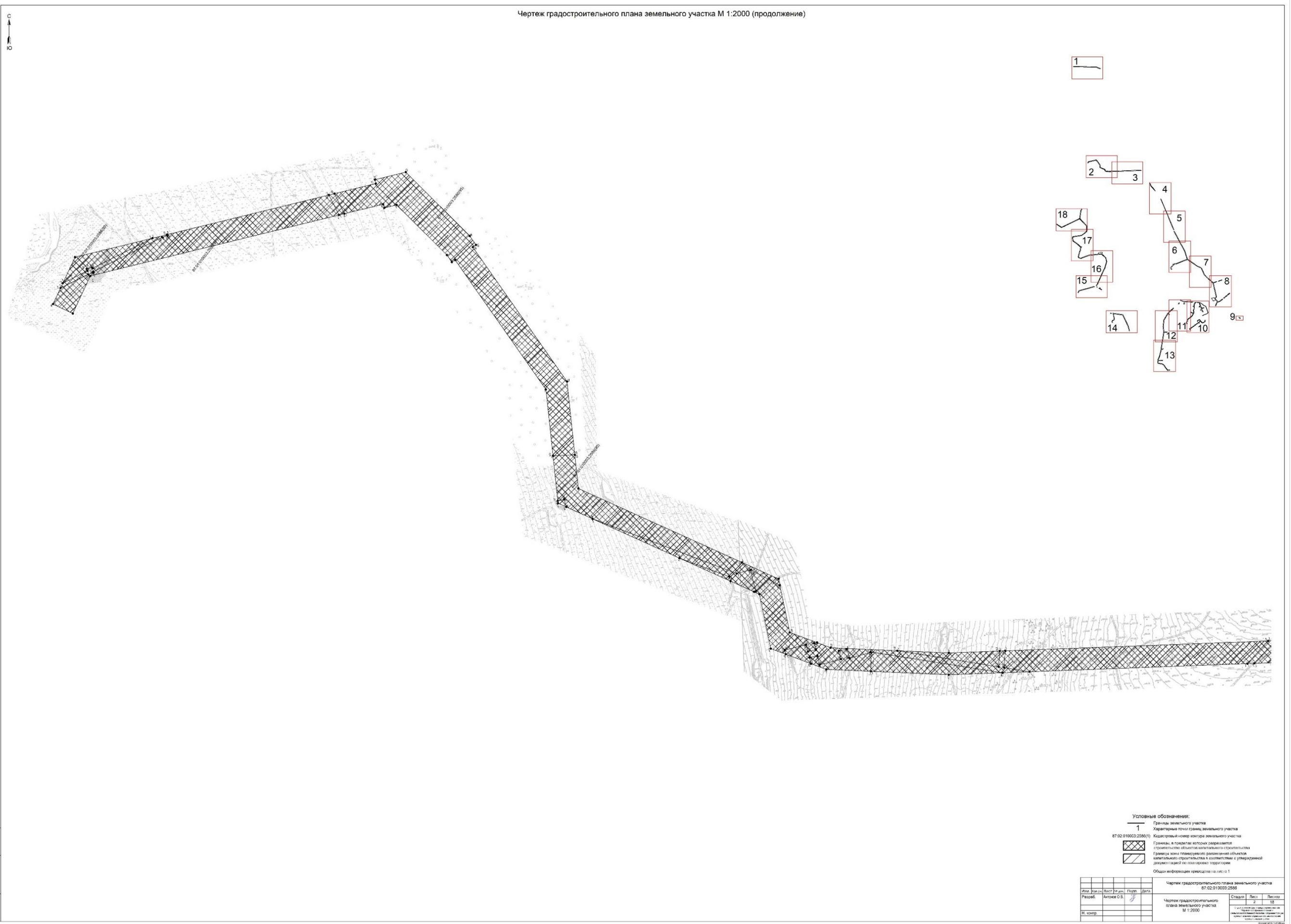
- 1) В границах земельного участка отсутствуют объекты капитального строительства, снос инженерно-технического обеспечения.
- 2) Информация о красных линиях отсутствует.
- 3) Информация об объектах, включенных в Единый государственный реестр объектов культурного наследия (памятников истории и культуры) народов Российской Федерации отсутствует.
- 4) Информация о границах зон планируемого размещения объектов капитального строительства отсутствует.
- 5) Информация о границах зон планируемого размещения объектов капитального строительства с сетью инженерно-технического обеспечения отсутствует.
- 6) Точки подсоединения (технологического присоединения) объектов капитального строительства к сетям инженерно-технического обеспечения отсутствуют.

Площадь земельного участка - 1 668 461 кв. м

Чертеж градостроительного плана земельного участка разработан в 18 листах 2022 года Отделом архитектуры и градостроительства Управления промышленности и экологической политики Администрации муниципального образования Бийский район Алтайского края в масштабе 1:2000 на полиграфической основе, выполненной в 2020 году АО "Сити-Планинг".

Чертеж градостроительного плана земельного участка				87:02:01:0003:2586(1)		
Имя	Фамилия	Пол	Дата	Страна	Лист	Всего
Разработчик	Антонов С.В.	М	2022	Россия	1	18
И.с. контр.						

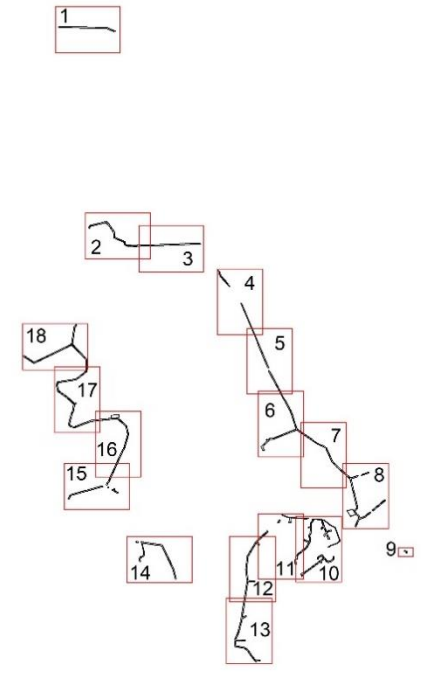

Чертеж градостроительного плана земельного участка М 1:2000 (продолжение)



- Условные обозначения:
- 1 Границы земельного участка
 - Характерные точки границ земельного участка
 - Кадастровый номер земельного участка 87-02-010003-2550(1)
 - Границы, в пределах которых разрешается строительство объектов капитального строительства
 - Границы зон планируемого размещения объектов капитального строительства в соответствии с утвержденной дислокацией на планировочной территории
 - Общая информация приведена на листе 1

Чертеж градостроительного плана земельного участка				87-02-010003-2550			
Исполнители:	Исполнители:	Исполнители:	Исполнители:	Лист	2	Листов	18
Рисовал:	Антонов С.В.	Проверил:		Чертеж градостроительного плана земельного участка			
М.контр.				М 1:2000			

Чертеж градостроительного плана земельного участка М 1:2000 (продолжение)




Условные обозначения:

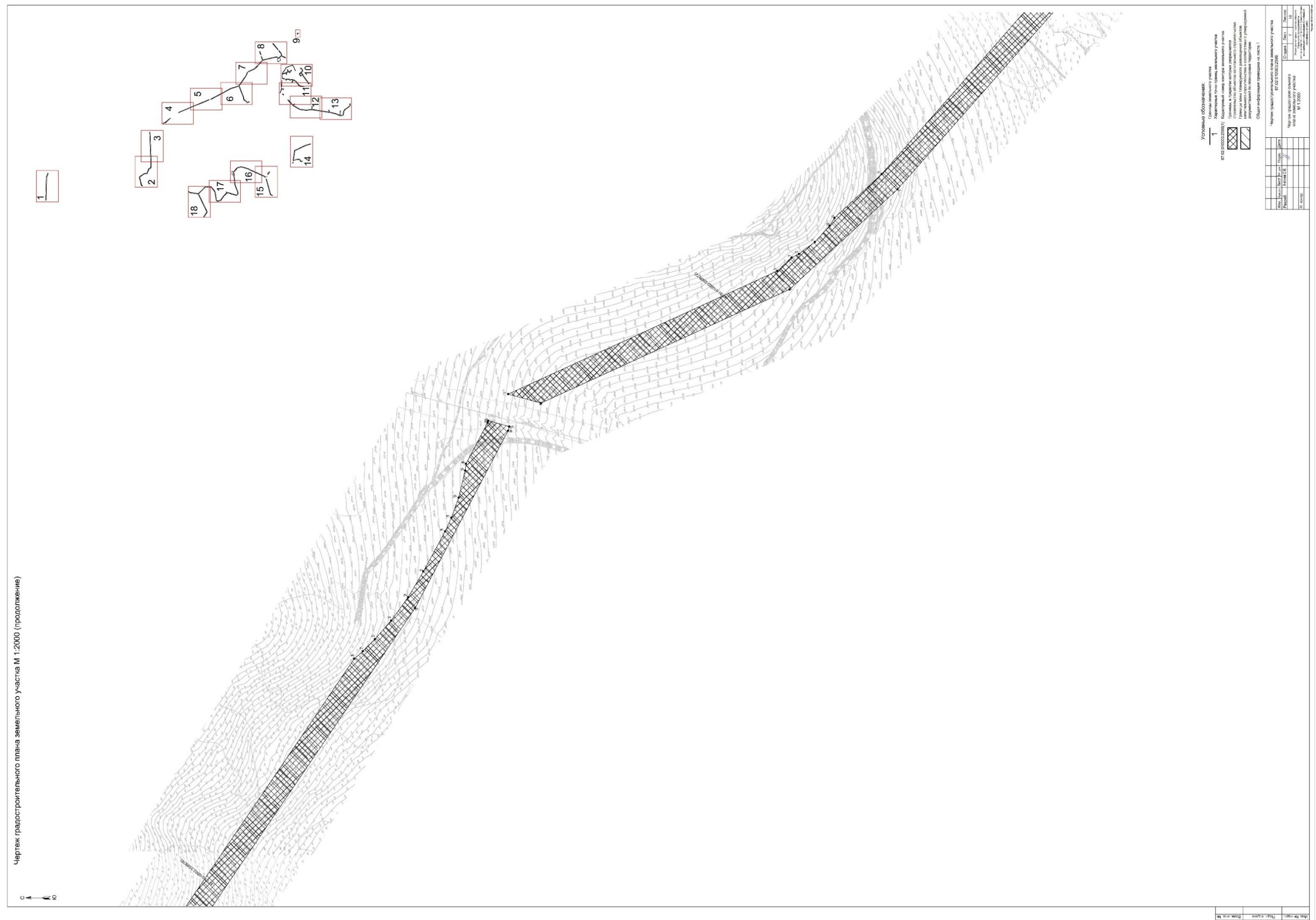
- 1 — Границы земельного участка
- Характерная точка границ земельного участка
- 87.02.01.0003.2550(1) — Кадастровый номер земельного участка
- Границы, в пределах которых разрешается строительство объектов капитального строительства
- Границы зоны планировочного размещения объектов капитального строительства в соответствии с утвержденной дислокацией объектов на территории территории
- Область информации кадастра на листе 1

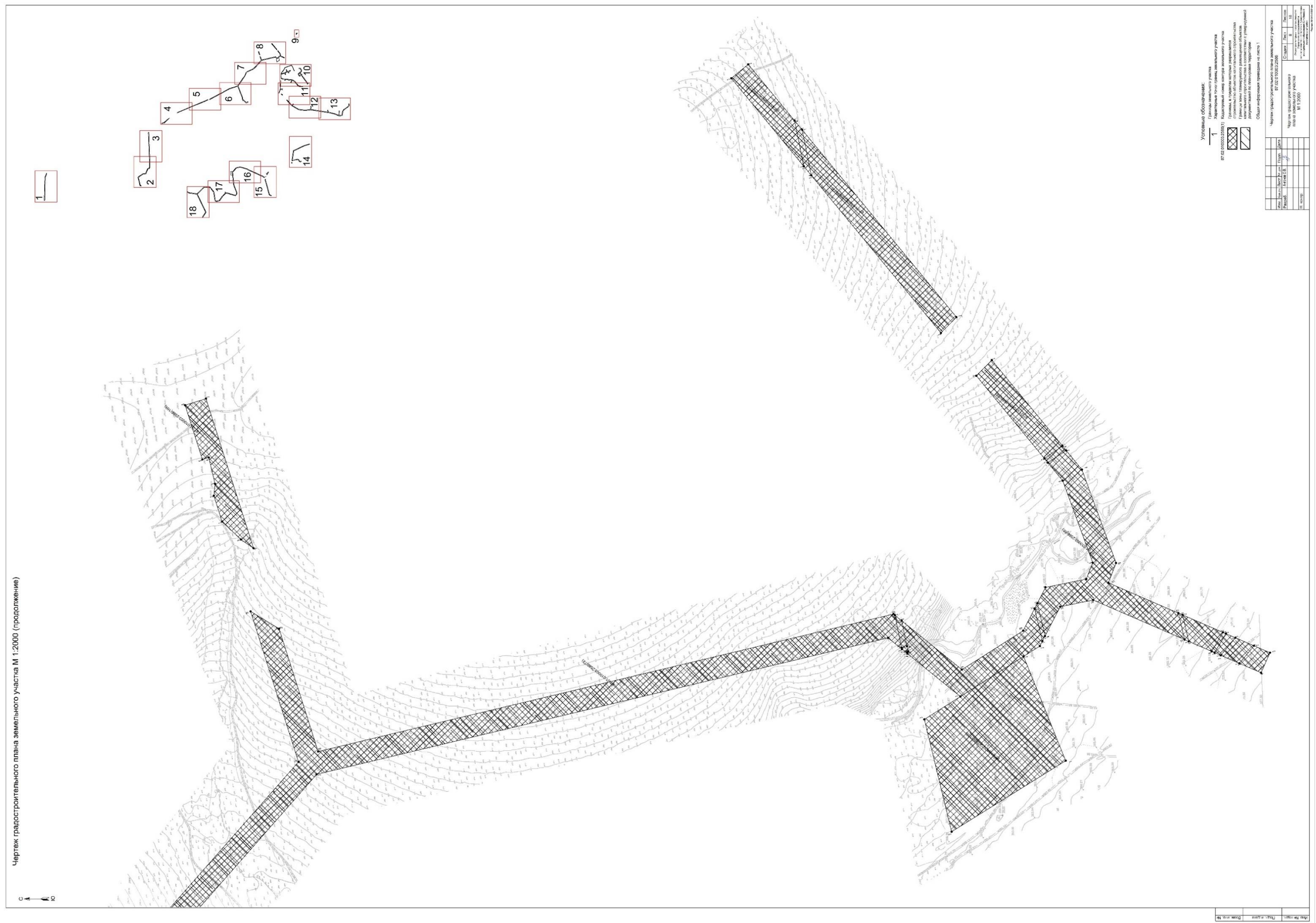
Чертеж градостроительного плана земельного участка 87.02.01.0003.2550				Чертеж градостроительного плана земельного участка М 1:2000		
Изм.	Кто выд.	Исполн.	Дата	Страна	Лист	Листов
Разоб.	Антон С. С.			1	3	18
И. копир.						

Лист № 03 из 03
 Дата: 10.08.2011

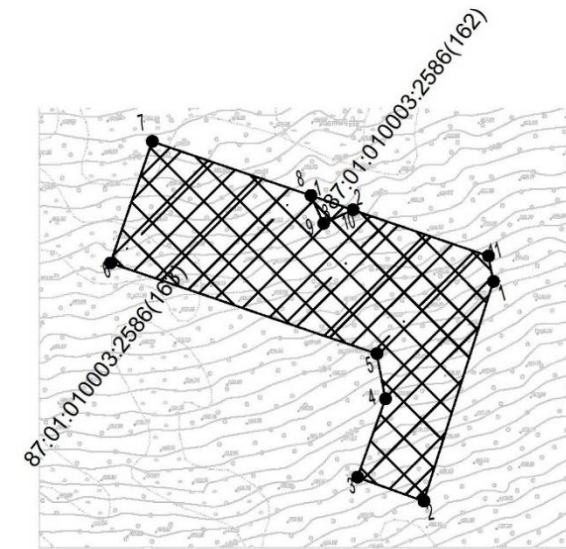
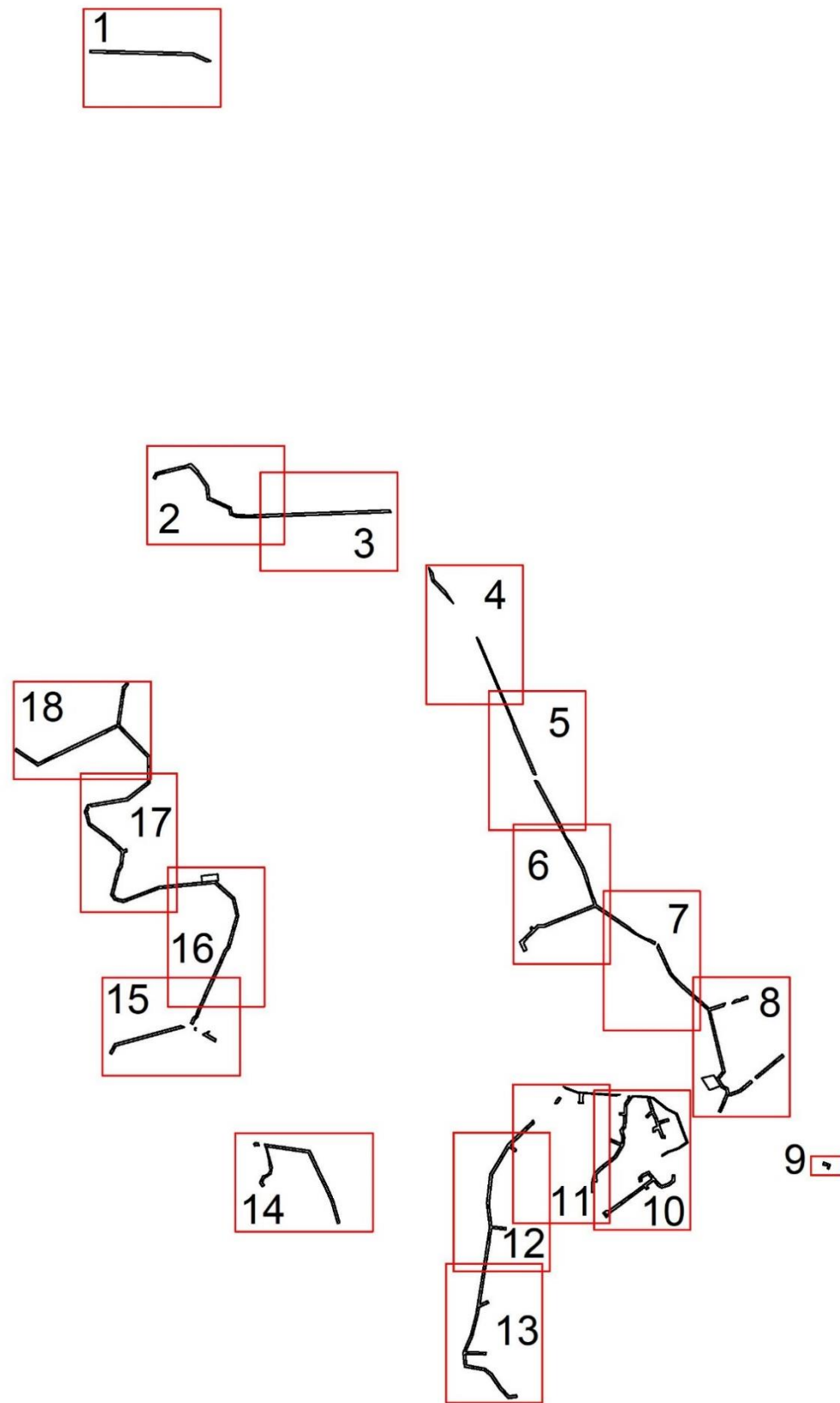








Чертеж градостроительного плана земельного участка М 1:2000 (продолжение)



Условные обозначения:

- 1 Границы земельного участка
- Характерные точки границ земельного участка
- 87:02:010003:2586(1) Кадастровый номер контура земельного участка
- Границы, в пределах которых разрешается строительство объектов капитального строительства
- Границы зоны планируемого размещения объектов капитального строительства в соответствии с утвержденной документацией по планировке территории


Общая информация приведена на листе 1

Взам. инв. №	
Подп. и дата	
Инв. № подл.	

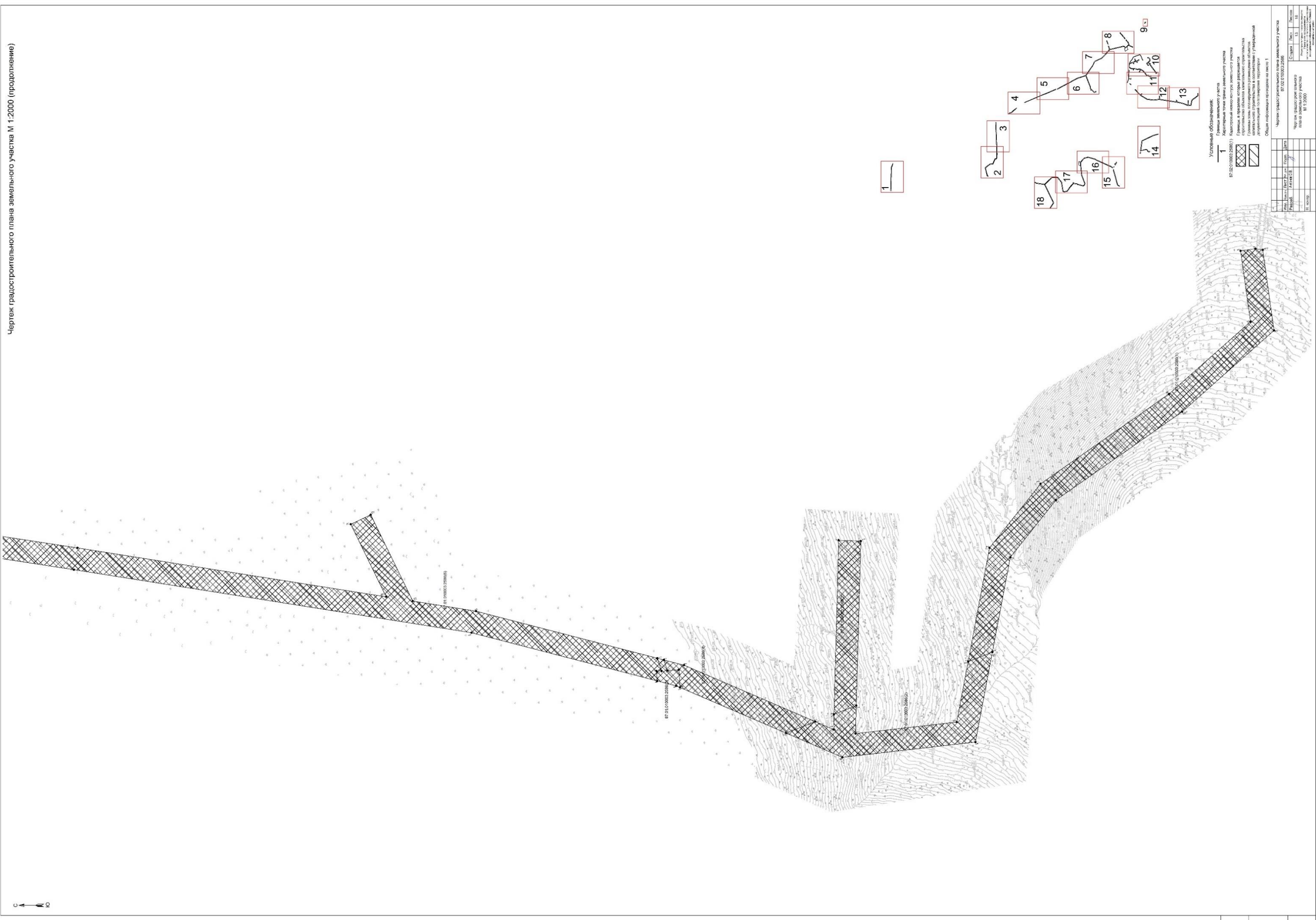
Чертеж градостроительного плана земельного участка 87:02:010003:2586					
Изм.	Кол.уч.	Лист	№ док.	Подп.	Дата
Разраб.	Антонов О.В.				
Чертеж градостроительного плана земельного участка М 1:2000					
		Стадия	Лист	Листов	
			9	18	
Отдел архитектуры и градостроительства Управления промышленной и сельскохозяйственной политики Администрации муниципального образования Билибинский муниципальный район					

Формат А3 297x420 мм

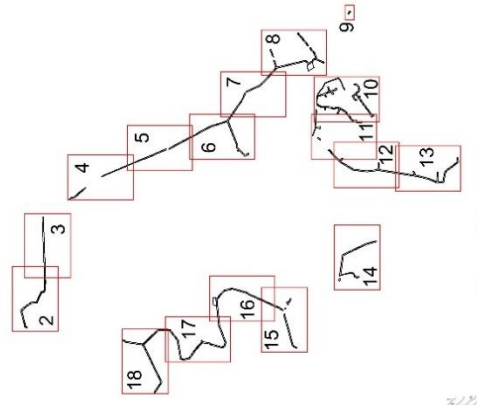




Чертеж градостроительного плана земельного участка М 1:2000 (продолжение)



1



Условные обозначения:
 Границы земельного участка
 87.02.01.0002.258(1) Корректировка границ земельного участка
 Границы, в пределах которых разрешается строительство объектов капитального строительства
 Объекты капитального строительства и сооружения с земельными участками
 Общественно-коммунальные территории

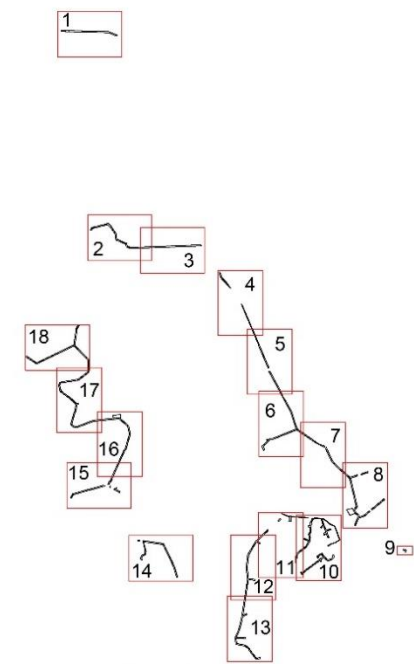
Чертеж градостроительного плана земельного участка
 87.02.01.0002.258(1)
 М 1:2000

№ документа	Дата	Исполнитель	Проверенный
1	11.08.2011	И.И.И.	И.И.И.

0 1 2

№ документа: 11.08.2011
 Дата: 11.08.2011
 Исполнитель: И.И.И.
 Проверенный: И.И.И.

Чертеж градостроительного плана земельного участка М 1:2000 (продолжение)

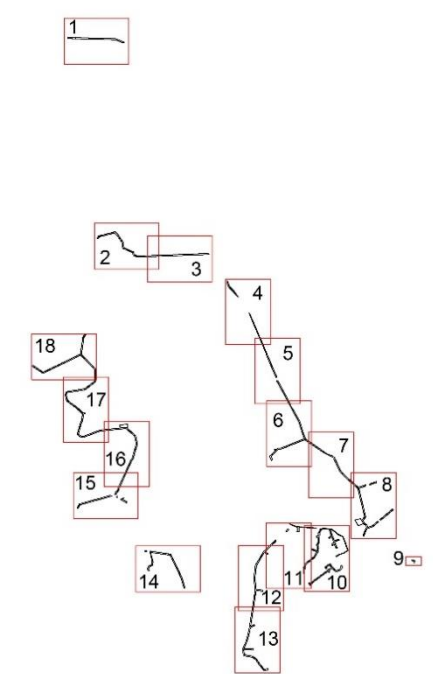
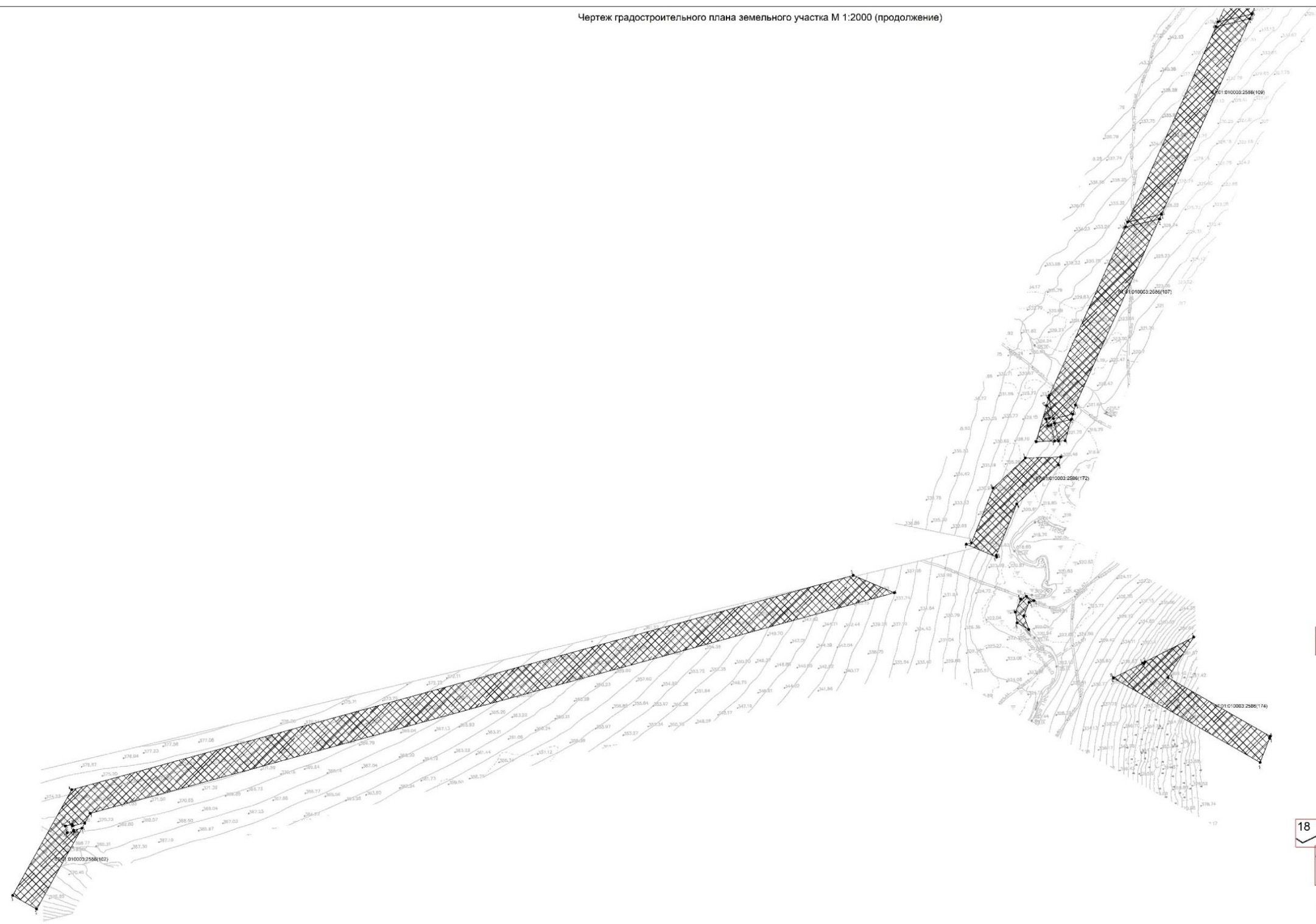


Условные обозначения:
 1 Границы земельного участка
 Характерные точки границ земельного участка
 87.02.01.0003.2586(1) Кадастровый номер контура земельного участка
 Границы, в пределах которых разрешено строительство объектов капитального строительства в границах планируемого размещения объектов капитального строительства в соответствии с утвержденной документацией по планировке территории
 Области информации привязаны к листу № 1

Чертеж градостроительного плана земельного участка				87.02.01.0003.2586	
Исполн.	Ведущий	Проверен	Дата	Лист	Листов
Разработ.	Инженер С.В.			54	55
И. номер				Чертеж градостроительного плана земельного участка М 1:2000	

Чертеж градостроительного плана земельного участка М 1:2000 (продолжение)

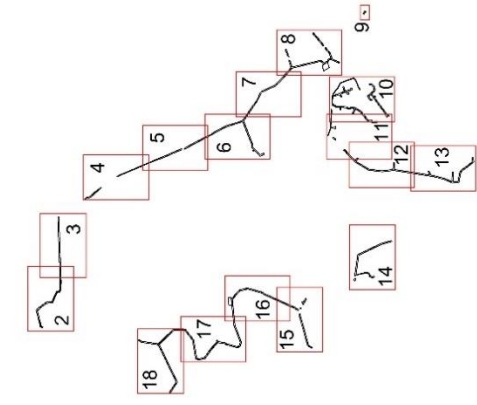
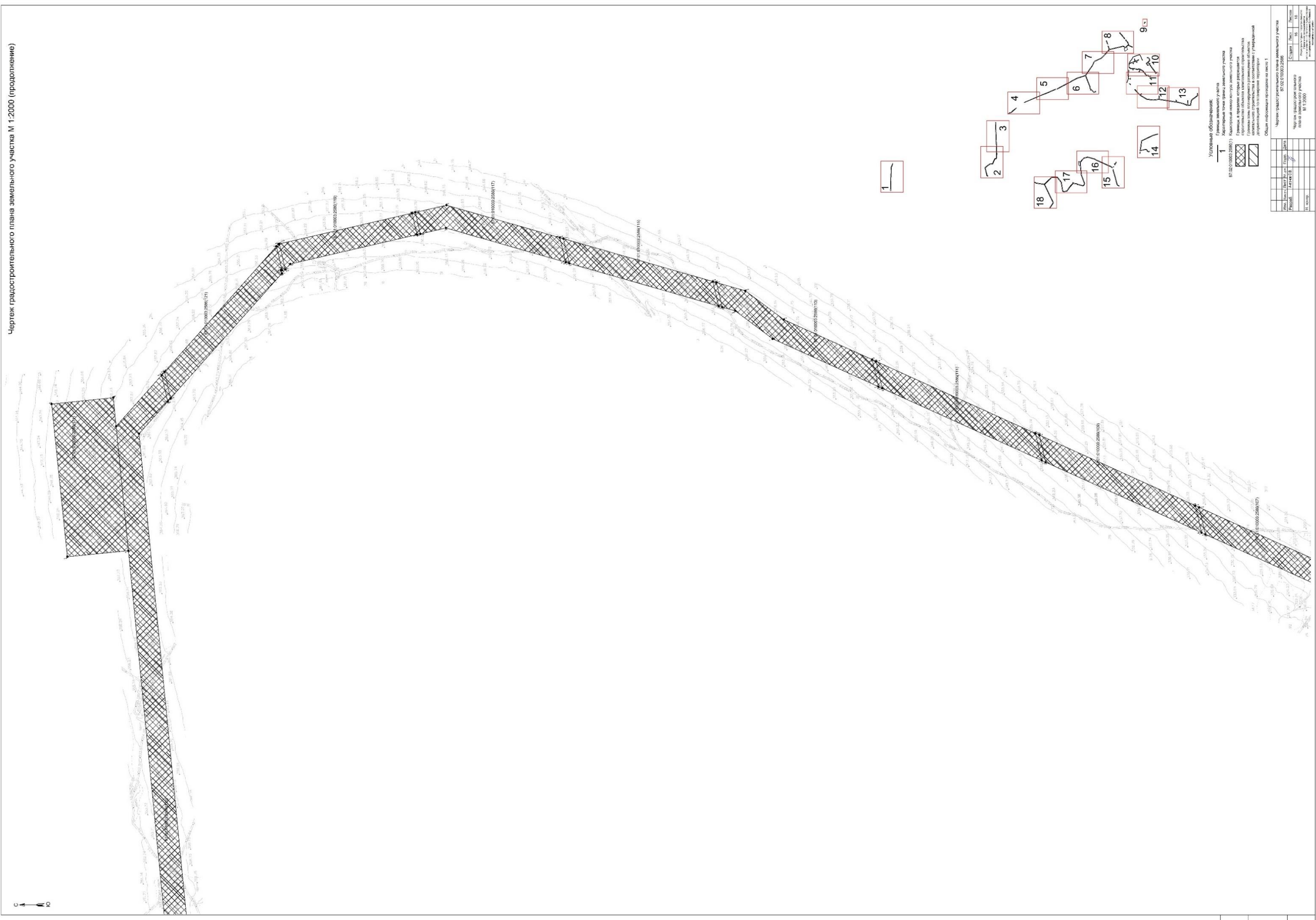
С
Ю



Условные обозначения:
 1 Границы земельного участка
 Характерные точки границ земельного участка
 87:02:010003:2586(1) Кадастровый номер земельного участка
 Границы, в пределах которых разрешается строительство объектов капитального строительства
 Границы зон планируемого размещения объектов капитального строительства в соответствии с утвержденной дислокацией на планировке территории
 Общественная информация приведена на листе 1

Чертеж градостроительного плана земельного участка 87:02:010003:2586				Страница 15 из 18	
Исполн.	Провер.	Дата	Лист	Всего	
Рисов.	Антонов С.В.		15	18	
И.контр.					

Чертеж градостроительного плана земельного участка М 1:2000 (продолжение)



Условные обозначения:

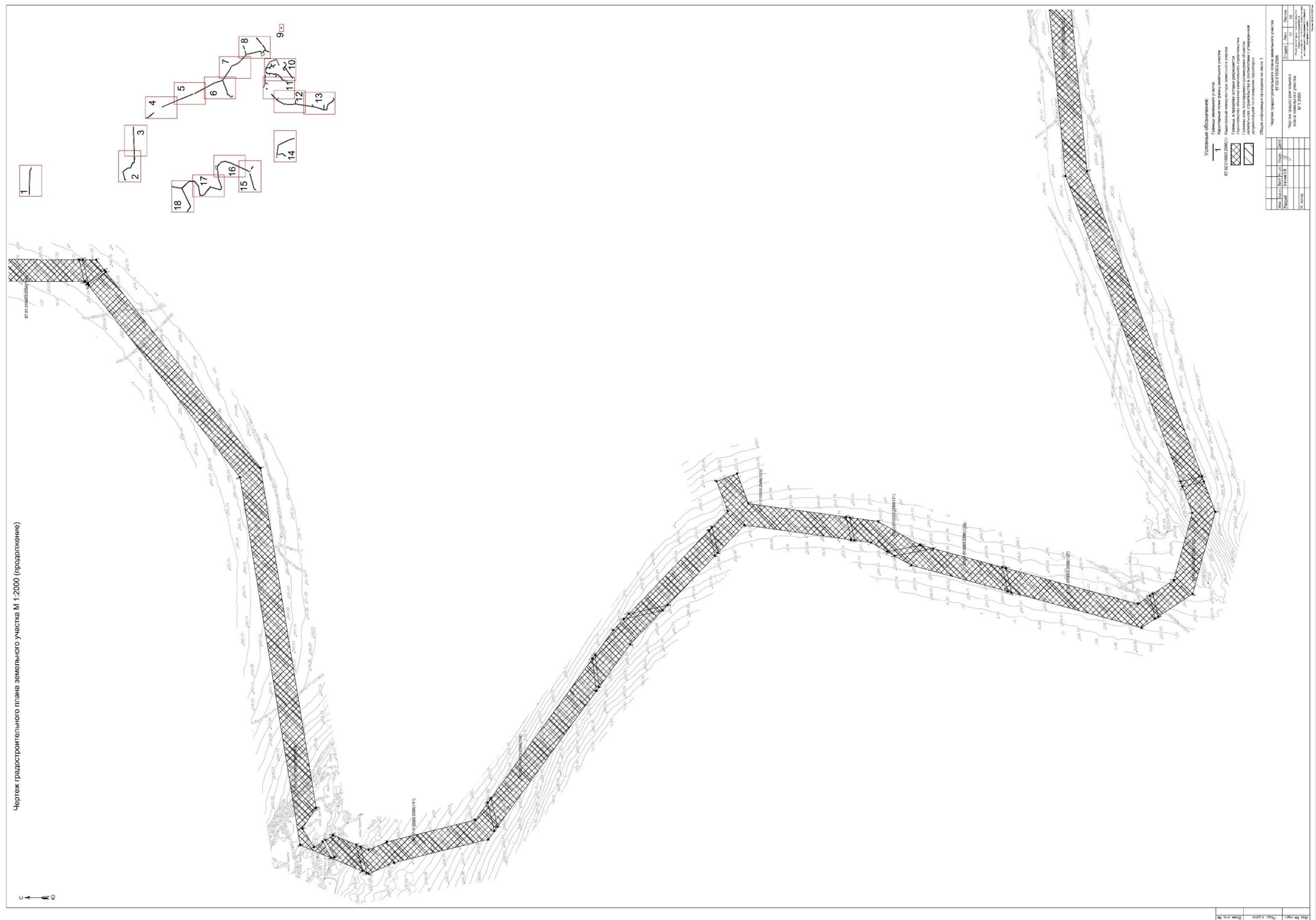
- Границы земельного участка
- Границы в пределах охранных зон
- Средства измерения
- Общая информация

67-02-01/0002-2006/11

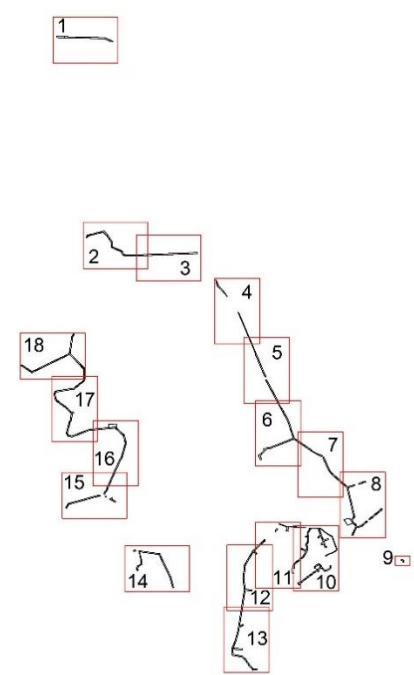
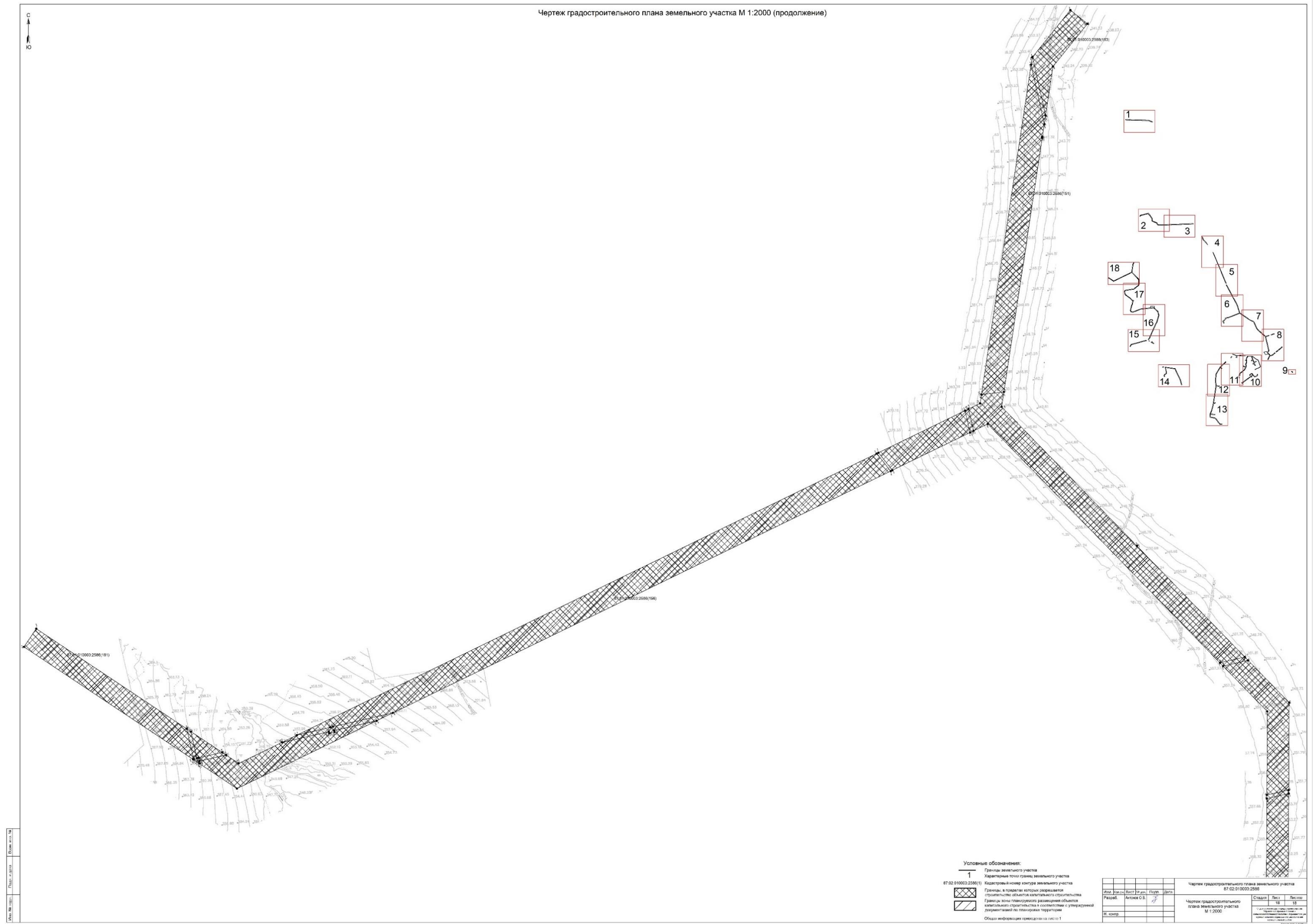
№ документа	ИЗМ. №	Дата	Лист
67-02-01/0002-2006/11	1	14.04.11	15

Чертеж градостроительного плана земельного участка
 № документа градостроительного плана земельного участка
 М 1:2000

№ документа	ИЗМ. №	Дата	Лист
67-02-01/0002-2006/11	1	14.04.11	15



Чертеж градостроительного плана земельного участка М 1:2000 (продолжение)



- Условные обозначения:**
- 1 Границы земельного участка
 - Характерные точки границ земельного участка
 - 87.03.010003.2500(1) Кадастровый номер земельного участка
 - Границы в границах которых разрешается строительство объектов капитального строительства
 - Границы зоны планируемого размещения объектов капитального строительства в соответствии с утвержденной документацией по планировке территории
 - Объект информации приведен на листе 1

Чертеж градостроительного плана земельного участка			
87.03.010003.2500			
Имя	Роль	Вид	Дата
Резубов	Автор	С.В.	27
И. номер			

Чертеж градостроительного плана земельного участка М 1:2000		
Страниц	Лист	Всего
18	18	18



**АДМИНИСТРАЦИЯ
МУНИЦИПАЛЬНОГО ОБРАЗОВАНИЯ
БИЛИБИНСКИЙ МУНИЦИПАЛЬНЫЙ РАЙОН
ЧУКОТСКОГО АВТОНОМНОГО ОКРУГА**

ПОСТАНОВЛЕНИЕ

от 13 ноября 2022 г. № 939

г. Билибино

О внесении изменений в Постановление
Администрации муниципального образования
Билибинский муниципальный район
от 27 июня 2022 года № 502

В соответствии со статьей 57.3 Градостроительного кодекса Российской Федерации, Приказом Министерства строительства и жилищно-коммунального хозяйства Российской Федерации от 25 апреля 2017 года № 741/пр «Об утверждении формы градостроительного плана земельного участка и порядка ее заполнения», Постановлением Правительства Российской Федерации от 06 апреля 2022 года № 603, на основании заявления Общества с ограниченной ответственностью «ГДК Баимская», руководствуясь Административным регламентом по предоставлению муниципальной услуги «Подготовка и выдача градостроительных планов земельных участков в виде отдельного документа», утвержденным Постановлением Администрации муниципального образования Билибинский муниципальный район от 27 сентября 2017 года № 791, Уставом муниципального образования Билибинский муниципальный район, Администрация муниципального образования Билибинский муниципальный район

ПОСТАНОВЛЯЕТ:

1. Внести в Постановление Администрации муниципального образования Билибинский муниципальный район от 27 июня 2022 года № 502 «Об утверждении градостроительного плана земельного участка» следующие изменения:

Пункт 1 изложить в следующей редакции:

«1. Утвердить Обществу с ограниченной ответственностью «ГДК Баимская» (ООО «ГДК Баимская») прилагаемый градостроительный план земельного участка, единый в отношении смежных земельных участков с кадастровыми номерами

87:01:010003:2228 площадью 1 027 кв.м.,

87:01:010003:2230 площадью 1 081 кв.м.,

87:01:010003:2239 площадью 726 кв.м.,

87:01:010003:2244 площадью 250 745 кв.м.,

87:01:010003:2248 площадью 43 707 кв.м.,

87:01:010003:2250 площадью 65 091 кв.м.,

87:01:010003:2251 площадью 9 758 кв.м.,

87:01:010003:2252 площадью 648 кв.м.,
87:01:010003:2266 площадью 21 811 кв.м.,
87:01:010003:2267 площадью 66 065 кв.м.,
87:01:010003:2272 площадью 4 356 кв.м.,
87:01:010003:2273 площадью 124 248 кв.м.,
87:01:010003:2275 площадью 51 178 кв.м.,
87:01:010003:2586 площадью 1 968 441 кв.м.,
расположенных по адресу: Чукотский автономный округ, Билибинский
муниципальный район, межселенная территория, месторождение «Песчанка».

2. Настоящее постановление вступает в силу с момента его подписания.

3. Контроль за исполнением настоящего постановления возложить на исполняющего обязанности начальника Управления промышленной и сельскохозяйственной политики Администрации муниципального образования Билибинский муниципальный район Заводчикову Д.А.

Глава Администрации



Е.З. Сафонов

