

Ведомость тротуаров, дорожек и площадок

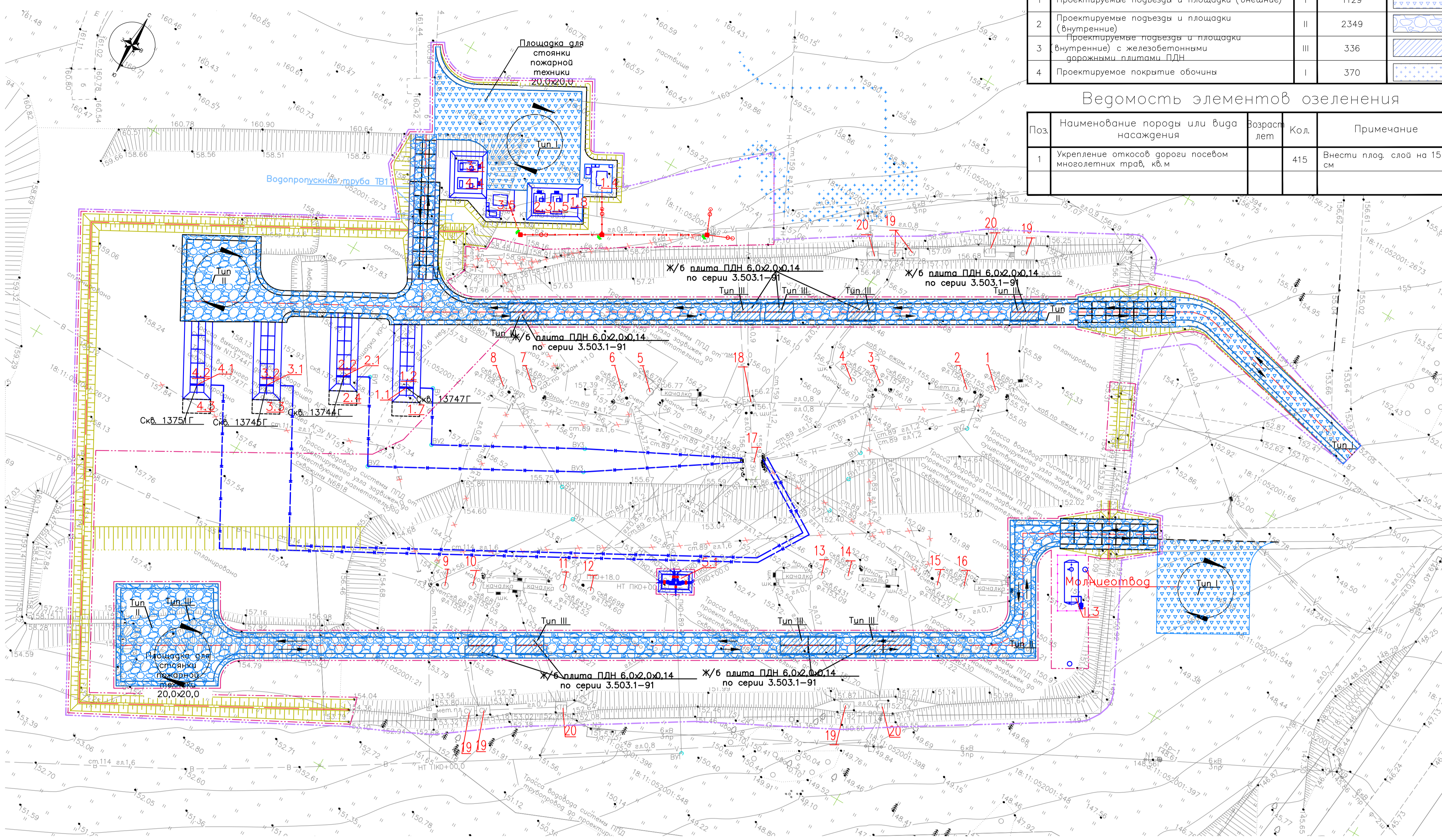
Поз	Наименование	Тип	Площадь покрытия, м ²	Примечание
1	Проектируемые подъезды и площадки (внешние)	I	1129	
2	Проектируемые подъезды и площадки (внутренние)	II	2349	
3	Внутренние с железобетонными дорожными плитами ПДН	III	336	
4	Проектируемое покрытие обочины	I	370	

Экспликация зданий и сооружений

Номер на плане	Наименование	Примечание
Существующие здания и сооружения		
1+	Нефтяная скважина №6804	
2	Нагнетательная скважина №6787	
3	Нагнетательная скважина №6803	
4	Нефтяная скважина №6786	
5	Нефтяная скважина №6785	
6	Нагнетательная скважина №6784	
7+	Нефтяная скважина №6802	
8	Нагнетательная скважина №6801	
9	Нагнетательная скважина №6818	
10	Нефтяная скважина №6819	
11	Нефтяная скважина №6432	
12	Нагнетательная скважина №6698	
13	Нефтяная скважина №6431	
14	Нефтяная скважина №6820	
15	Нагнетательная скважина №6430	
16	Нефтяная скважина №6821	
17	АГЗУ-7	
18	Блок автоматики	
19	СУ	
20	КТП	
Проектируемые здания и сооружения скважины		
1 этап строительства		
1.1	Приустьевая площадка скважины №13747Г	
1.2	Площадка под ремонтный агрегат	
1.3	Площадка емкости производственно-дождевых стоков, V=63м ³ (КЕ-1)	
1.4	КТП	
1.5	Станция управления	
1.7	Площадка под инвентарные приемные мостки	
1.8	Станция управления	
2 этап строительства		
2.1	Приустьевая площадка скважины №13744Г	
2.2	Площадка под ремонтный агрегат	
2.3	Станция управления	
2.4	Площадка под инвентарные приемные мостки	
3 этап строительства		
3.1	Приустьевая площадка скважины №13745Г	
3.2	Площадка под ремонтный агрегат	
3.3	Площадка под инвентарные приемные мостки	
3.4	Станция управления	
3.5	КТП	
4 этап строительства		
4.1	Приустьевая площадка скважины №13751Г	
4.2	Площадка под ремонтный агрегат	
4.3	Площадка под инвентарные приемные мостки	
4.4	Станция управления	
5 этап строительства		
5.1	Узел переключающих задвижек	

Ведомость элементов озеленения

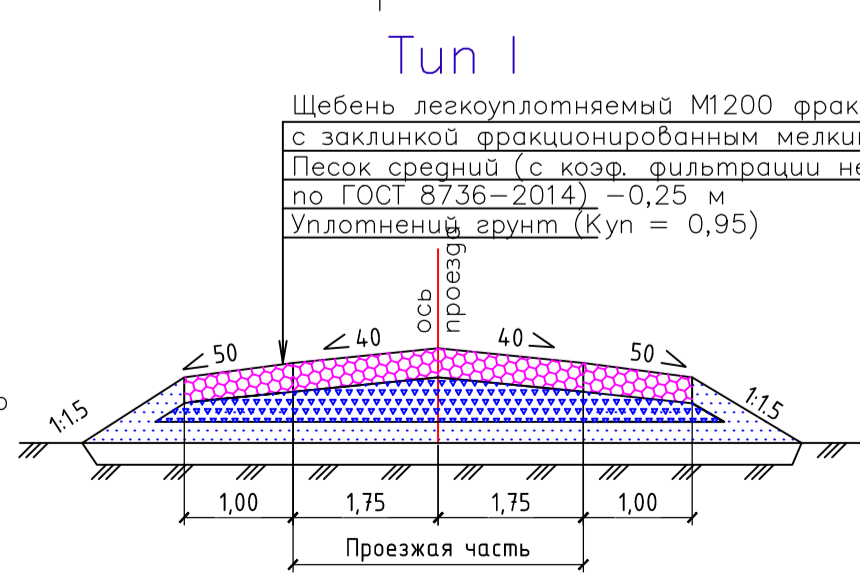
Поз	Наименование породы или вида насаждения	Возраст лет	Кол.	Примечание
1	Укрепление откосов дороги посевам многолетних трав, к.в.м		415	Внести плод. слой на 15 см




Условные обозначения

	Проектируемые здания и сооружения
	Существующие здания и сооружения
	Проектируемые автодороги и подъезды
	Существующие автодороги
	Существующие откосы
	Проектируемые откосы
	Демонтаж существующих сооружений
	Направление движения автомобиля МС, служебного и хозяйственного назначения

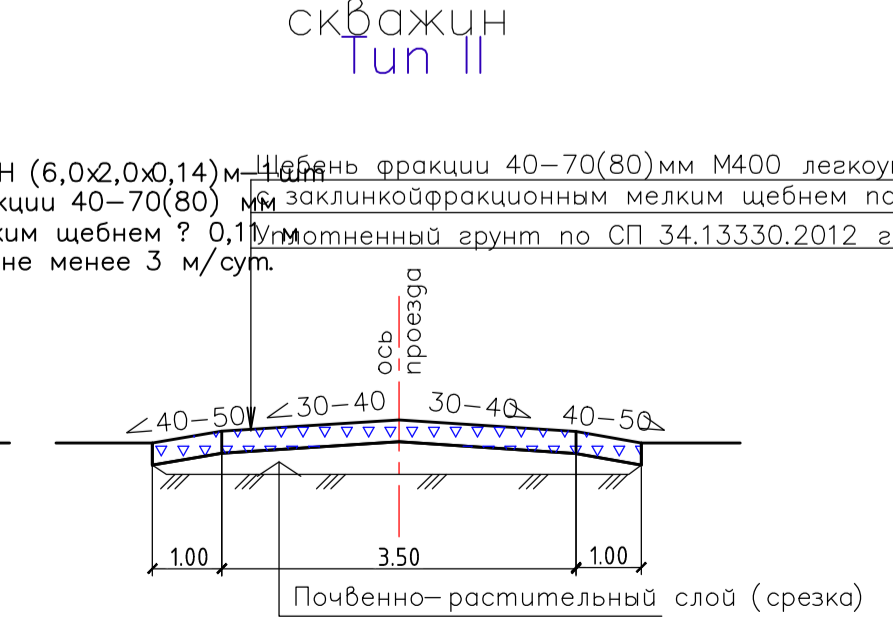
Конструктивный поперечный профиль дороги с щебеночным покрытием



Конструктивный поперечный профиль дороги с железобетонными дорожными плитами



Конструктивный поперечный профиль дороги внутри обвалования куста скважин



Согласовано: [Signature] / [Name] / [Date]

Д003330220000-П-ПБ-01-4-002					
Обустройство Вятской площадки Арланского нефтяного месторождения. Расширение куста А					
Изм.	Колуч.	Лист	Негод.	Поим.	Ламс
Разработ.	Дьячкова	34.22			34.22
Проверил.	Нефедов	34.22			34.22
Нач. отд.	Нефедов	34.22			34.22
Н.контр.	Шешунова	34.22			34.22
ТИП	Понасенко	34.22			34.22
Раздел 9 "Мероприятия по обеспечению пожарной безопасности"					Лист 2
Пути ввода и передвижения аварийно-спасательной техники					000 "СВЗК"
1:500					
D:\003330220000-П-ПБ-01-СН-002-RC01.dwg					
Формат А1					