



*Общество с ограниченной ответственностью  
Научно-производственное предприятие  
«Изыскатель»*

**ДОКУМЕНТАЦИЯ ПО ПЛАНИРОВКЕ ТЕРРИТОРИИ  
ДЛЯ РАЗМЕЩЕНИЯ ОБЪЕКТА**

**«Строительство объектов обустройства разведочных скважин  
№№ 11, 12, 74 Восточно-Гагаринского месторождения»**

**Том 3**

**Основная часть проекта межевания территории**

**7103-ПМТ**

**Договор №**

**7103**

Взам. инв. №	
Подп. и дата	
Инв. № подл.	

Изм.	№ док.	Подпись	Дата



*Общество с ограниченной ответственностью  
Научно-производственное предприятие  
«Изыскатель»*

ДОКУМЕНТАЦИЯ ПО ПЛАНИРОВКЕ ТЕРРИТОРИИ  
ДЛЯ РАЗМЕЩЕНИЯ ОБЪЕКТА

«Строительство объектов обустройства разведочных скважин  
№№ 11, 12, 74 Восточно-Гагаринского месторождения»

Том 3

Основная часть проекта межевания территории

7103-ПМТ

Заказчик: ООО «ЛУКОЙЛ-ПЕРМЬ»

Заместитель директора по проектированию  
и инженерным изысканиям

Д.Г. Харин

Начальник отдела охраны окружающей среды  
и земельных ресурсов

О.Б. Бабкина

Изм.	№док.	Подпись	Дата

Взам. инв. №	
Подп. и дата	
Инв. № подл.	

**Состав документации по планировке территории  
(проекта планировки и проекта межевания территории)**

***Том 1. Основная часть проекта планировки территории***

Раздел 1. Проект планировки территории. Графическая часть

Раздел 2. Положение о размещении линейных объектов

***Том 2. Материалы по обоснованию проекта планировки территории***

Раздел 3. Материалы по обоснованию проекта планировки территории.

Графическая часть

Раздел 4. Материалы по обоснованию проекта планировки территории.

Пояснительная записка

Приложение к пояснительной записке

***Том 3. Основная часть проекта межевания территории***

Раздел 1. Проект межевания территории. Графическая часть

Раздел 2. Проект межевания территории. Текстовая часть

***Том 4. Материалы по обоснованию проекта межевания территории***

Раздел 3. Материалы по обоснованию проекта межевания территории.

Графическая часть

Раздел 4. Материалы по обоснованию проекта межевания территории.

Пояснительная записка

Изм	Кол.уч.	Лист	№ док	Подп.	Дата	7103-СПМТ	Индв. № подл.	Подп. и дата	Взам. инв. №
Разработал		Е.Л. Польшгалова				СОСТАВ ПРОЕКТА МЕЖЕВАНИЯ ТЕРРИТОРИИ	Стадия	Лист	Листов
Проверил		О.Б. Бабкина					П	2	32
							ООО НПП «Изыскатель»		

### Содержание

Раздел 1. ПРОЕКТ МЕЖЕВАНИЯ ТЕРРИТОРИИ. ГРАФИЧЕСКАЯ ЧАСТЬ 4  
 Чертеж межевания территории..... 5  
 Раздел 2 ПРОЕКТ МЕЖЕВАНИЯ ТЕРРИТОРИИ. ТЕКСТОВАЯ ЧАСТЬ..... 14  
 2 Проектные решения..... 15  
 2.1 Перечень образуемых земельных участков..... 15  
 2.2 Целевое назначение лесов, вид (виды) разрешенного использования  
 лесного участка, количественные и качественные характеристики лесного  
 участка, сведения о нахождении лесного участка в границах особо защитных  
 участков лесов (в случае, если подготовка проекта межевания территории  
 осуществляется в целях определения местоположения границ образуемых и  
 (или) изменяемых лесных участков)..... 17  
 2.3 Перечень координат характерных точек образуемых земельных участков 21  
 2.4 Сведения о границах территории, применительно к которой  
 осуществляется подготовка проекта межевания..... 26

Инва. № подл.	Подп. и дата	Взам. инв. №

Изм	Кол.уч	Лист	№ док	Подп.	Дата	7103-ПМТ	Лист
							3

## Раздел 1

## ПРОЕКТ МЕЖЕВАНИЯ ТЕРРИТОРИИ. ГРАФИЧЕСКАЯ ЧАСТЬ

Инв. № подл.	Подп. и дата	Взам. инв. №

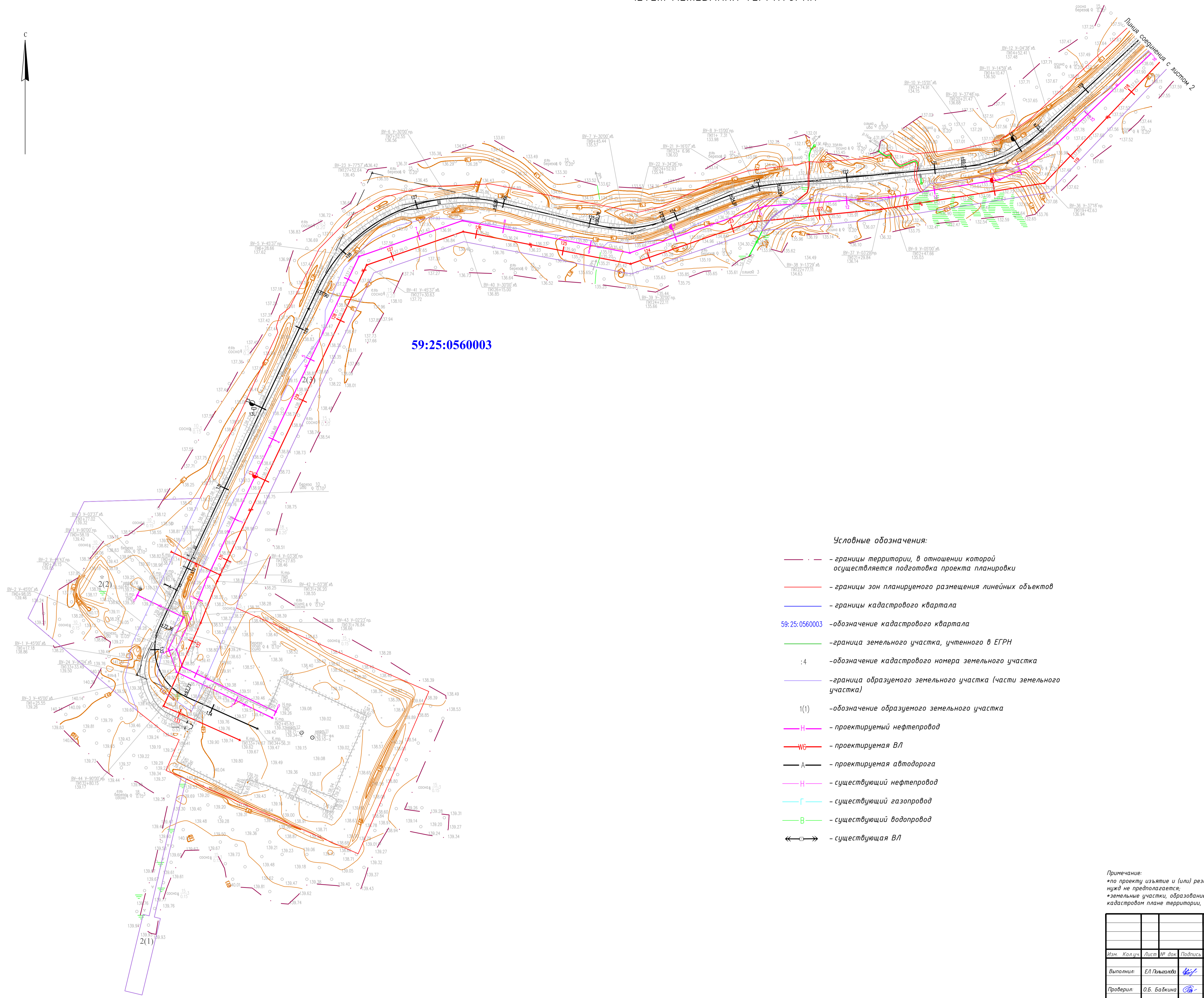
Изм	Кол.уч	Лист	№ док	Подп.	Дата

7103-ПМТ

Лист

4

ЧЕРТЕЖ МЕЖЕВАНИЯ ТЕРРИТОРИИ

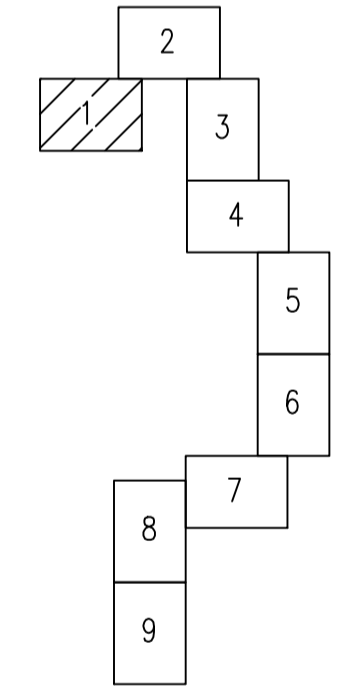


59:25:0560003

Условные обозначения:

- границы территории, в отношении которой осуществляется подготовка проекта планировки
- границы зон планируемого размещения линейных объектов
- границы кадастрового квартала
- 59:25:0560003 - обозначение кадастрового квартала
- граница земельного участка, учтенного в ЕГРН
- :4 - обозначение кадастрового номера земельного участка
- граница образуемого земельного участка (части земельного участка)
- 1(1) - обозначение образуемого земельного участка
- проектируемый нефтепровод
- проектируемая ВЛ
- проектируемая автодорога
- существующий нефтепровод
- существующий газопровод
- существующий водопровод
- существующая ВЛ

Схема расположения листов

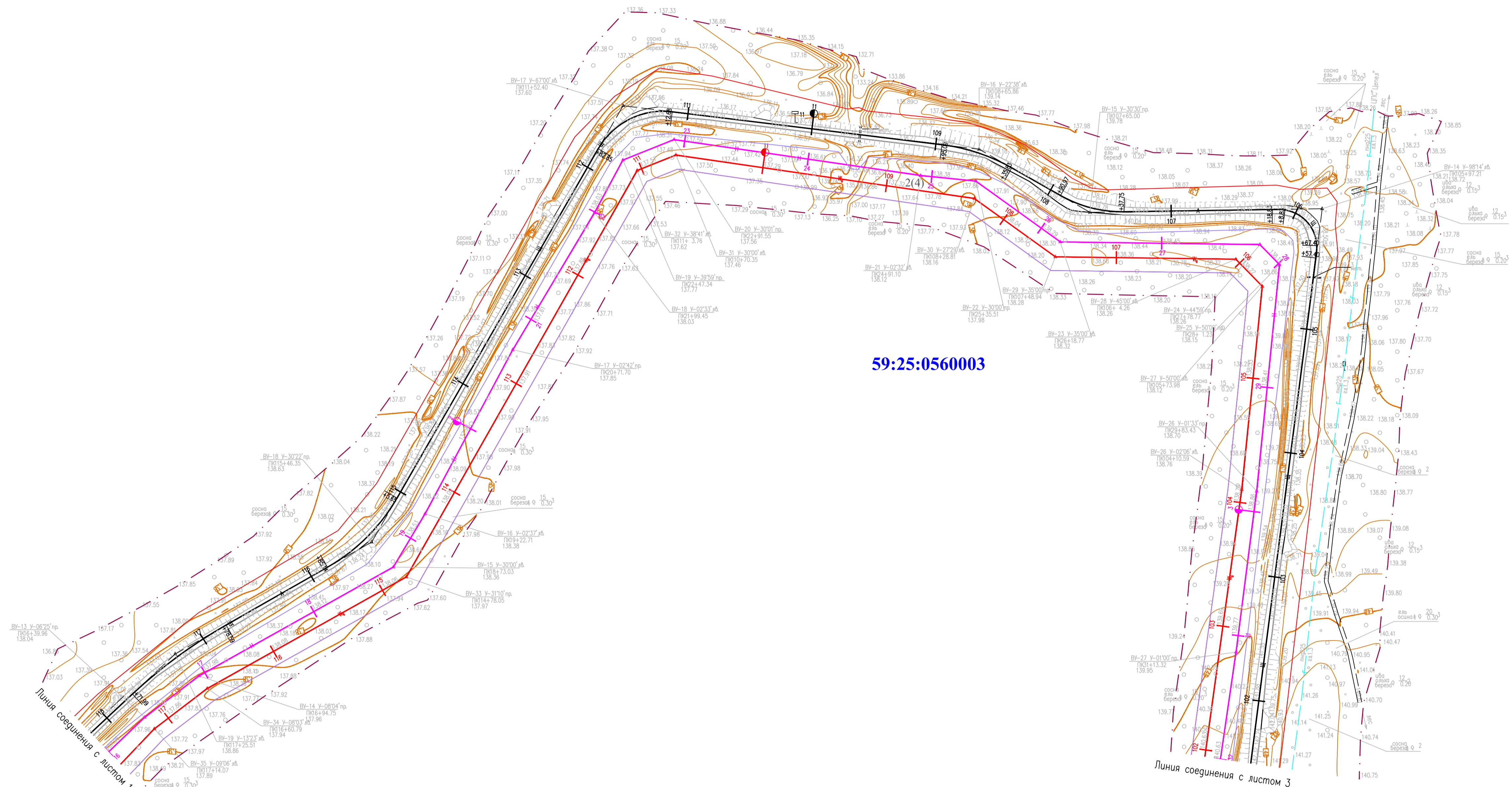


Примечание:  
 \*по проекту изъятие и (или) резервирование земельных участков для государственных или муниципальных нужд не предполагается;  
 \*земельные участки, образование которых предусмотрено схемой расположения земельного участка на кадастровом плане территории, срок действия которой не истек, отсутствуют;

7103					
"Строительство объектов обустройства разведочных скважин №№ 11, 12, 74 Восточно-Гагаринского месторождения"					
Изм.	Кол-во	Лист	№ док.	Подпись	Дата
Выполнил:	ЕЛ Полякова				12.21
Проверил:	О.Б. Бадкина				12.21
ПРОЕКТ МЕЖЕВАНИЯ ТЕРРИТОРИИ				Стадия	Лист
Чертеж межевания территории				П	1
Масштаб 1:2000				Листов	9
				ООО НПП "Изыскатель"	

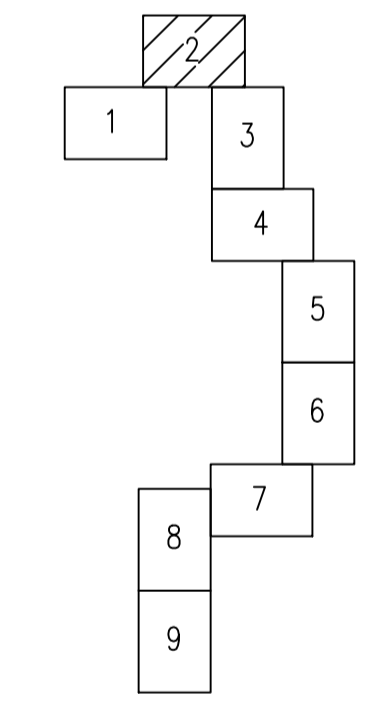
Формат А1

ЧЕРТЕЖ МЕЖЕВАНИЯ ТЕРРИТОРИИ



- Условные обозначения:**
- - границы территории, в отношении которой осуществляется подготовка проекта планировки
  - - границы зон планируемого размещения линейных объектов
  - - границы кадастрового квартала
  - 59:25:0560003 - обозначение кадастрового квартала
  - - граница земельного участка, учтенного в ЕГРН
  - :4 - обозначение кадастрового номера земельного участка
  - - граница образуемого земельного участка (части земельного участка)
  - 1(1) - обозначение образуемого земельного участка
  - H - проектируемый нефтепровод
  - W - проектируемая ВЛ
  - A - проектируемая автодорога
  - H - существующий нефтепровод
  - Г - существующий газопровод
  - B - существующий водопровод
  - ←→ - существующая ВЛ

Схема расположения листов

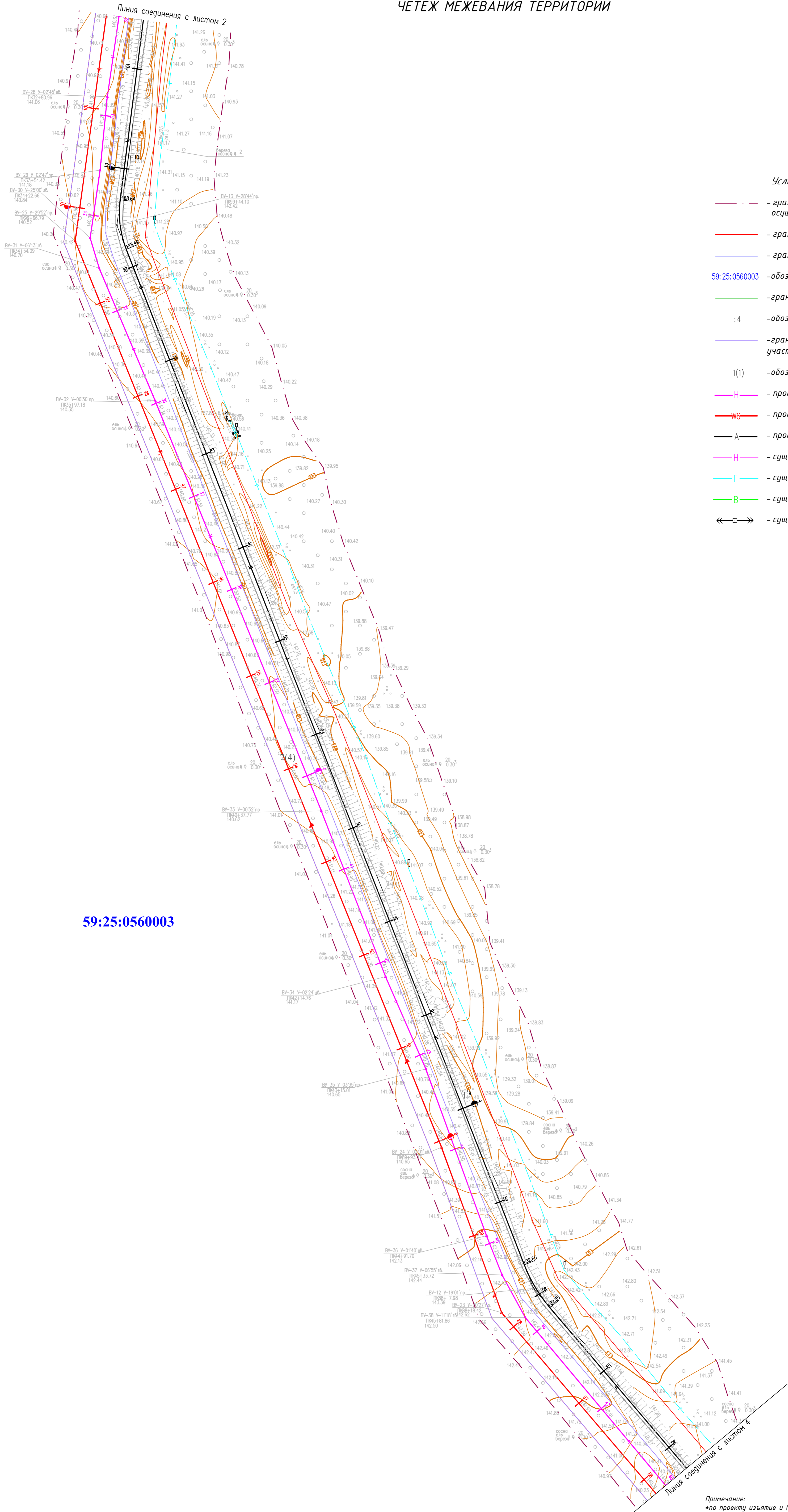
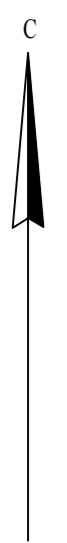


Примечание:  
 \*по проекту изъятие и (или) резервирование земельных участков для государственных или муниципальных нужд не предполагается;  
 \*земельные участки, образование которых предусмотрено схемой расположения земельного участка на кадастровом плане территории, срок действия которой не истек, отсутствуют;

					7103				
					"Строительство объектов обустройства разведочных скважин №№ 11, 12, 74 Восточно-Гагаринского месторождения"				
Изм.	Колуч.	Лист	№ док.	Подпись	Дата	Стадия	Лист	Листов	
						ПРОЕКТ МЕЖЕВАНИЯ ТЕРРИТОРИИ	П	2	9
Выполнил:	ЕЛ Полякова				12.21	Чертеж межевания территории	ООО НПП "Изыскатель"		
Проверил:	О.Б. Бадкина				12.21	Масштаб 1:2000	Формат А1		

Взам. инв. №  
 Подпись и дата  
 Инв. № докум.

ЧЕТЁЖ МЕЖЕВАНИЯ ТЕРРИТОРИИ

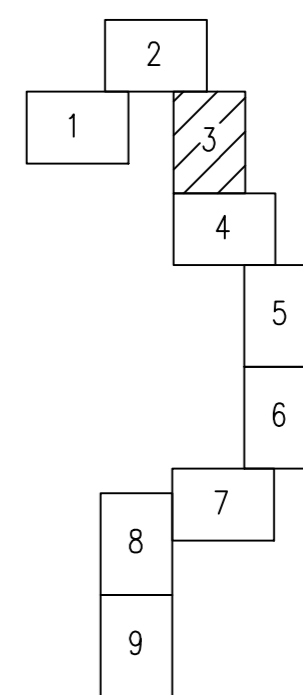


Условные обозначения:

- - границы территории, в отношении которой осуществляется подготовка проекта планировки
- - границы зон планируемого размещения линейных объектов
- - границы кадастрового квартала
- 59:25:0560003 - обозначение кадастрового квартала
- - граница земельного участка, учтенного в ЕГРН
- :4 - обозначение кадастрового номера земельного участка
- - граница образуемого земельного участка (части земельного участка)
- 1(1) - обозначение образуемого земельного участка
- Н— - проектируемый нефтепровод
- WG— - проектируемая ВЛ
- А— - проектируемая автодорога
- Н— - существующий нефтепровод
- Г— - существующий газопровод
- В— - существующий водопровод
- ←—□—→ - существующая ВЛ

59:25:0560003

Схема расположения листов



Примечание:  
 \*по проекту изъятие и (или) резервирование земельных участков для государственных или муниципальных нужд не предполагается;  
 \*земельные участки, образование которых предусмотрено схемой расположения земельного участка на кадастровом плане территории, срок действия которой не истек, отсутствуют;

					7103				
					"Строительство объектов обустройства разведочных скважин №№ 11, 12, 74 Восточно-Гагаринского месторождения"				
Изм.	Колуч.	Лист	№ док.	Подпись	Дата	ПРОЕКТ МЕЖЕВАНИЯ ТЕРРИТОРИИ	Стадия	Лист	Листов
		Выполнил:	Е.Л. Пилькохова		12.21		П	3	9
		Проверил:	О.Б. Бадкина		12.21		Чертеж межевания территории		ООО НПП "Изыскатель"
					Масштаб 1:2000				

Взам. инв. №	
Исполн. и дата	
Имя, № подл.	



ЧЕТЁЖ МЕЖЕВАНИЯ ТЕРРИТОРИИ


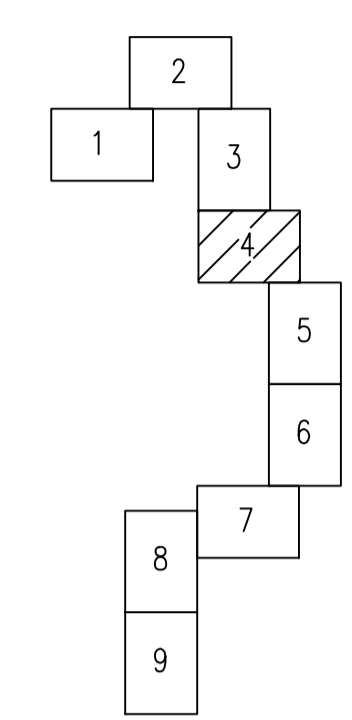


Схема расположения листов



Условные обозначения:

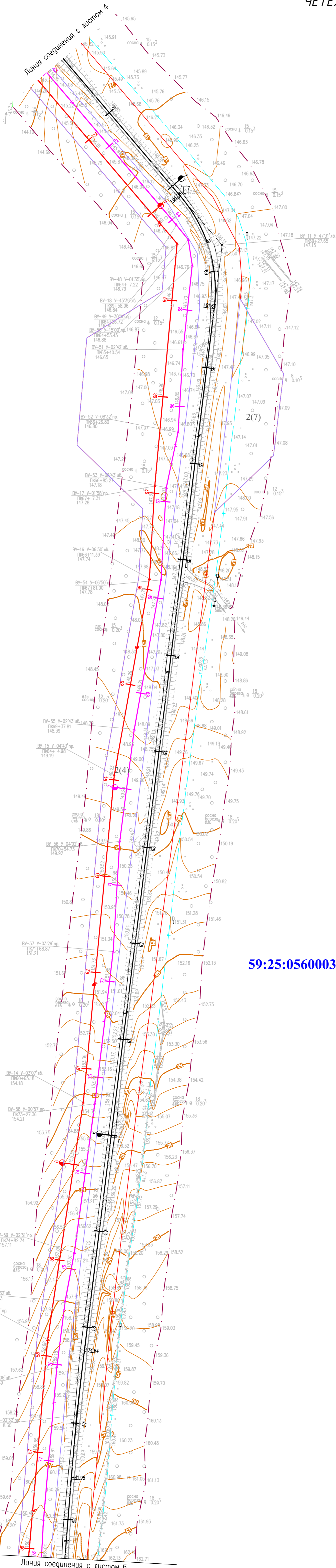
- границы территории, в отношении которой осуществляется подготовка проекта планировки
- границы зон планируемого размещения линейных объектов
- границы кадастрового квартала
- 59:25:0560003** - обозначение кадастрового квартала
- граница земельного участка, учтенного в ЕГРН
- :4** - обозначение кадастрового номера земельного участка
- граница образуемого земельного участка (части земельного участка)
- 1(1)** - обозначение образуемого земельного участка
- проектируемый нефтепровод
- проектируемая ВЛ
- проектируемая автодорога
- существующий нефтепровод
- существующий газопровод
- существующий водопровод
- существующая ВЛ

Примечание:  
 \*по проекту изъятие и (или) резервирование земельных участков для государственных или муниципальных нужд не предполагается;  
 \*земельные участки, образование которых предусмотрено схемой расположения земельного участка на кадастровом плане территории, срок действия которой не истек, отсутствуют;

7103					
"Строительство объектов обустройства разведочных скважин №№ 11, 12, 74 Восточно-Гагаринского месторождения"					
Изм.	Кол-во	Лист	№ док.	Подпись	Дата
Выполнил:	ЕЛ Полякова		12.21	ПРОЕКТ МЕЖЕВАНИЯ ТЕРРИТОРИИ	
Проверил:	О.Б. Бадкина		12.21	Стадия	Лист
Чертёж межевания территории				П	4
Масштаб 1:2000				Листов	9
ООО НПФ "Изыскатель"					

Взам. инв. №  
 Подпись и дата  
 Инв. № докум.

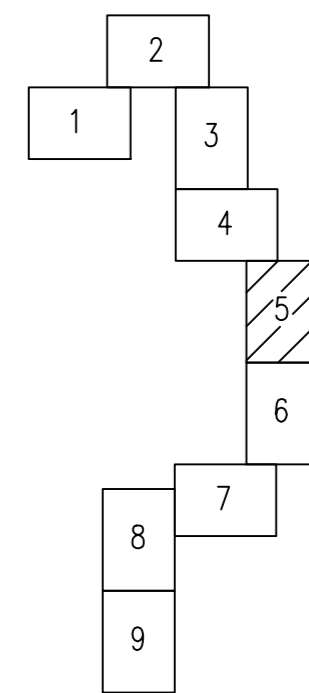
ЧЕТЁЖ МЕЖЕВАНИЯ ТЕРРИТОРИИ



- Условные обозначения:**
- - границы территории, в отношении которой осуществляется подготовка проекта планировки
  - - границы зон планируемого размещения линейных объектов
  - - границы кадастрового квартала
  - 59:25:0560003 - обозначение кадастрового квартала
  - - граница земельного участка, учтенного в ЕГРН
  - :4 - обозначение кадастрового номера земельного участка
  - - граница образуемого земельного участка (части земельного участка)
  - 1(1) - обозначение образуемого земельного участка
  - - проектируемый нефтепровод
  - - проектируемая ВЛ
  - - проектируемая автодорога
  - - существующий нефтепровод
  - - существующий газопровод
  - - существующий водопровод
  - - существующая ВЛ

59:25:0560003

Схема расположения листов



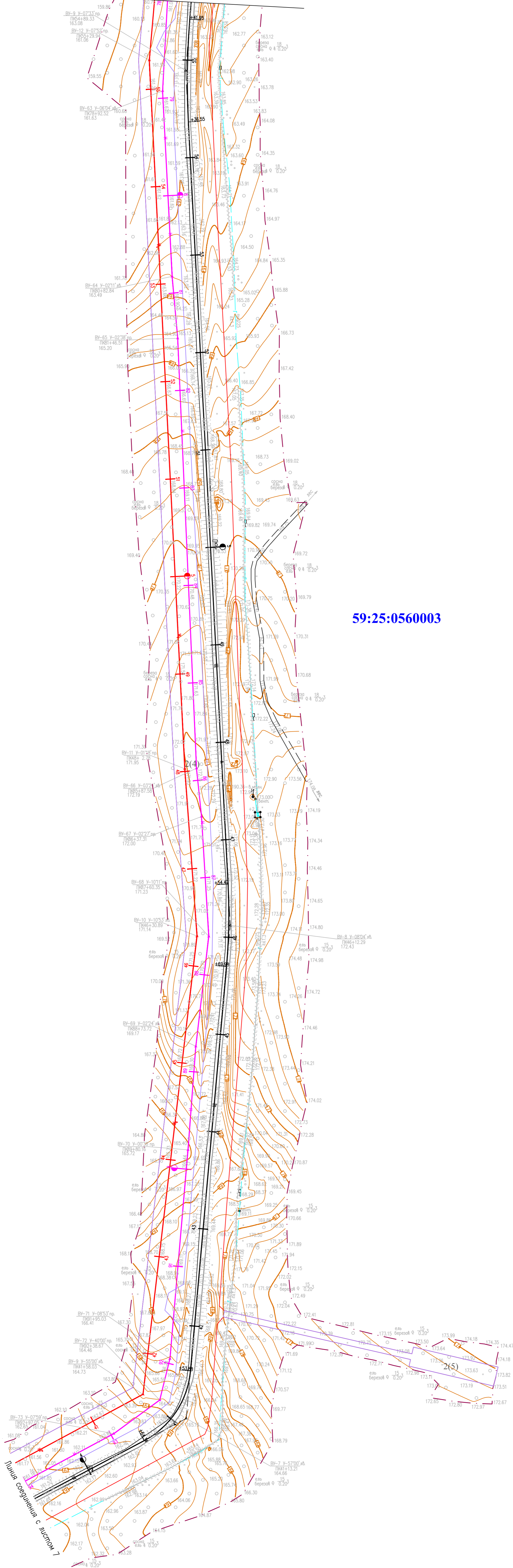
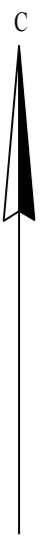
Примечание:  
 \*на проект изъятие и (или) резервирование земельных участков для государственных или муниципальных нужд не предполагается;  
 \*земельные участки, образование которых предусмотрено схемой расположения земельного участка на кадастровом плане территории, срок действия которой не истек, отсутствуют;

					7103				
					"Строительство объектов обустройства разведочных скважин №№ 11, 12, 74 Восточно-Гагаринского месторождения"				
Изм.	Колуч	Лист	№ док.	Подпись	Дата	Стадия	Лист	Листов	
		Выполнил:	Е.Л. Палько		12.21	ПРОЕКТ МЕЖЕВАНИЯ ТЕРРИТОРИИ	П	5	9
		Проверил:	О.Б. Бадкина		12.21	Чертеж межевания территории			ООО НПФ "Изыскатель"
					Масштаб 1:2000				
					Формат А1				

Взам. инв. №	
Инв. № докум.	
Изм. № докум.	

ЧЕТЁЖ МЕЖЕВАНИЯ ТЕРРИТОРИИ

Линия соединения с листом 5

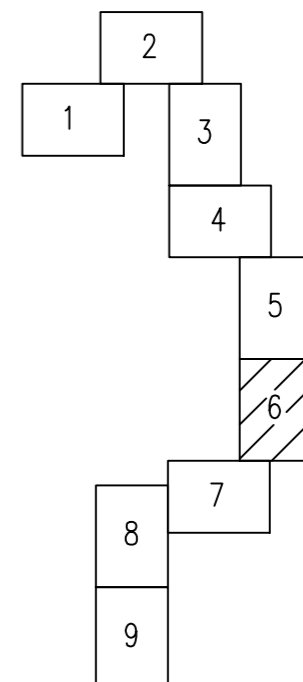


59:25:0560003

Условные обозначения:

- границы территории, в отношении которой осуществляется подготовка проекта планировки
- границы зон планируемого размещения линейных объектов
- границы кадастрового квартала
- 59:25:0560003 - обозначение кадастрового квартала
- границы земельного участка, учтенного в ЕГРН
- 4 - обозначение кадастрового номера земельного участка
- граница образуемого земельного участка (части земельного участка)
- 1(1) - обозначение образуемого земельного участка
- проектируемый нефтепровод
- проектируемая ВЛ
- проектируемая автодорога
- существующий нефтепровод
- существующий газопровод
- существующий водопровод
- существующая ВЛ

Схема расположения листов



Примечание:  
 \*на проект изъятие и (или) резервирование земельных участков для государственных или муниципальных нужд не предполагается;  
 \*земельные участки, образование которых предусмотрено схемой расположения земельного участка на кадастровом плане территории, срок действия которой не истек, отсутствуют;

				7103		
				"Строительство объектов обустройства разведочных скважин №№ 11, 12, 74 Восточно-Ггаринского месторождения"		
Изм.	Колуч.	Лист	№ док.	Подпись	Дата	
Выполнил:	Е.Л. Пьяшкова		12.21	ПРОЕКТ МЕЖЕВАНИЯ ТЕРРИТОРИИ		Стадия Лист Листов
Проверил:	О.Б. Бадкина		12.21	Чертеж межевания территории		П 6 9
				Масштаб 1:2000		ООО НПФ "Изыскатель"

Взам. инв. №	
Издан. №	
Лист №	
Дата	

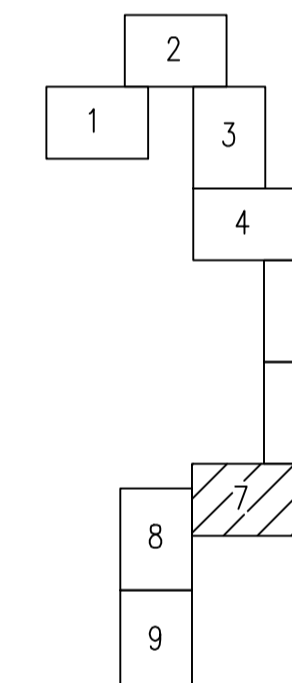
ЧЕТЁЖ МЕЖЕВАНИЯ ТЕРРИТОРИИ



59:25:0560003

59:25:1160001

Схема расположения листов


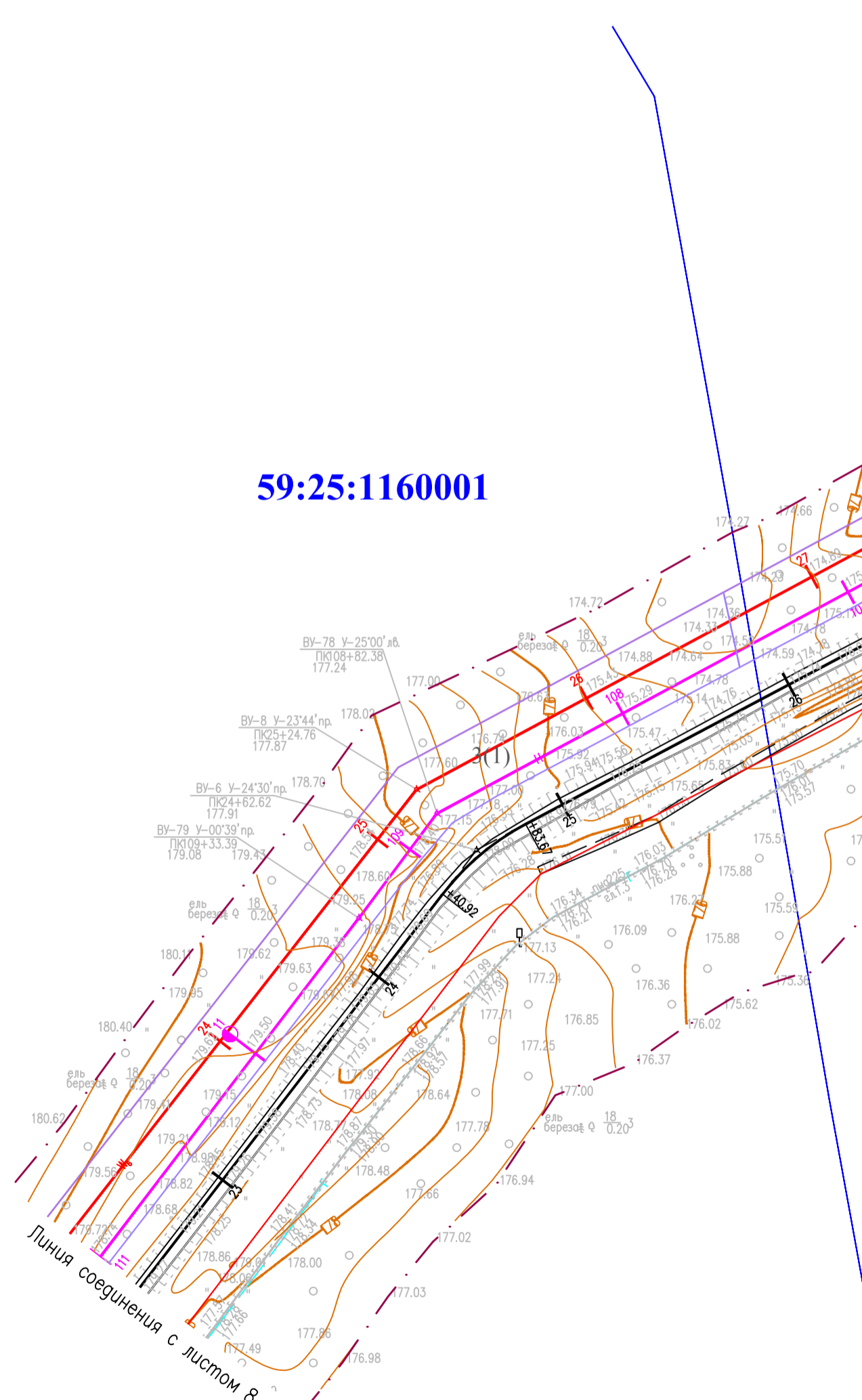


Условные обозначения:

- границы территории, в отношении которой осуществляется подготовка проекта планировки
- границы зон планируемого размещения линейных объектов
- границы кадастрового квартала
- 59:25:0560003 - обозначение кадастрового квартала
- граница земельного участка, учтенного в ЕГРН
- :4 - обозначение кадастрового номера земельного участка
- граница образуемого земельного участка (части земельного участка)
- 1(1) - обозначение образуемого земельного участка
- проектируемый нефтепровод
- проектируемая ВЛ
- проектируемая автодорога
- существующий нефтепровод
- существующий газопровод
- существующий водопровод
- существующая ВЛ

Примечание:  
 \*по проекту изъятие и (или) резервирование земельных участков для государственных или муниципальных нужд не предполагается;  
 \*земельные участки, образование которых предусмотрено схемой расположения земельного участка на кадастровом плане территории, срок действия которой не истек, отсутствуют;

					7103				
					"Строительство объектов обустройства разведочных скважин №№ 11, 12, 74 Восточно-Гагаринского месторождения"				
Изм.	Колуч.	Лист	№ док.	Подпись	Дата	Стадия	Лист	Листов	
		Выполнил:	ЕЛ Полякова		12.21	ПРОЕКТ МЕЖЕВАНИЯ ТЕРРИТОРИИ	П	7	9
		Проверил:	О.Б. Бадкина		12.21	Чертёж межевания территории			ООО НПП "Изыскатель"
							Масштаб 1:2000		
							Формат А1		



Взам. инв. №  
 Подпись и дата  
 Инв. № подл.

ЧЕТЁЖ МЕЖЕВАНИЯ ТЕРРИТОРИИ

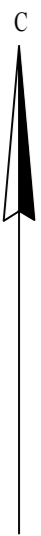
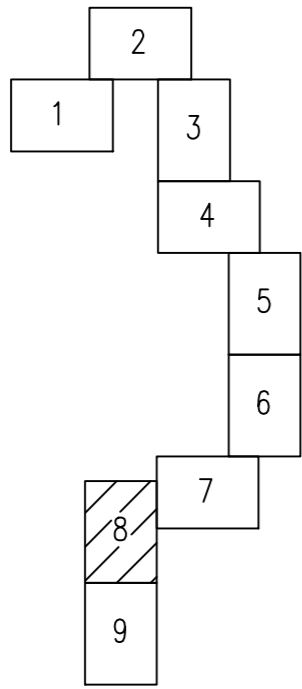
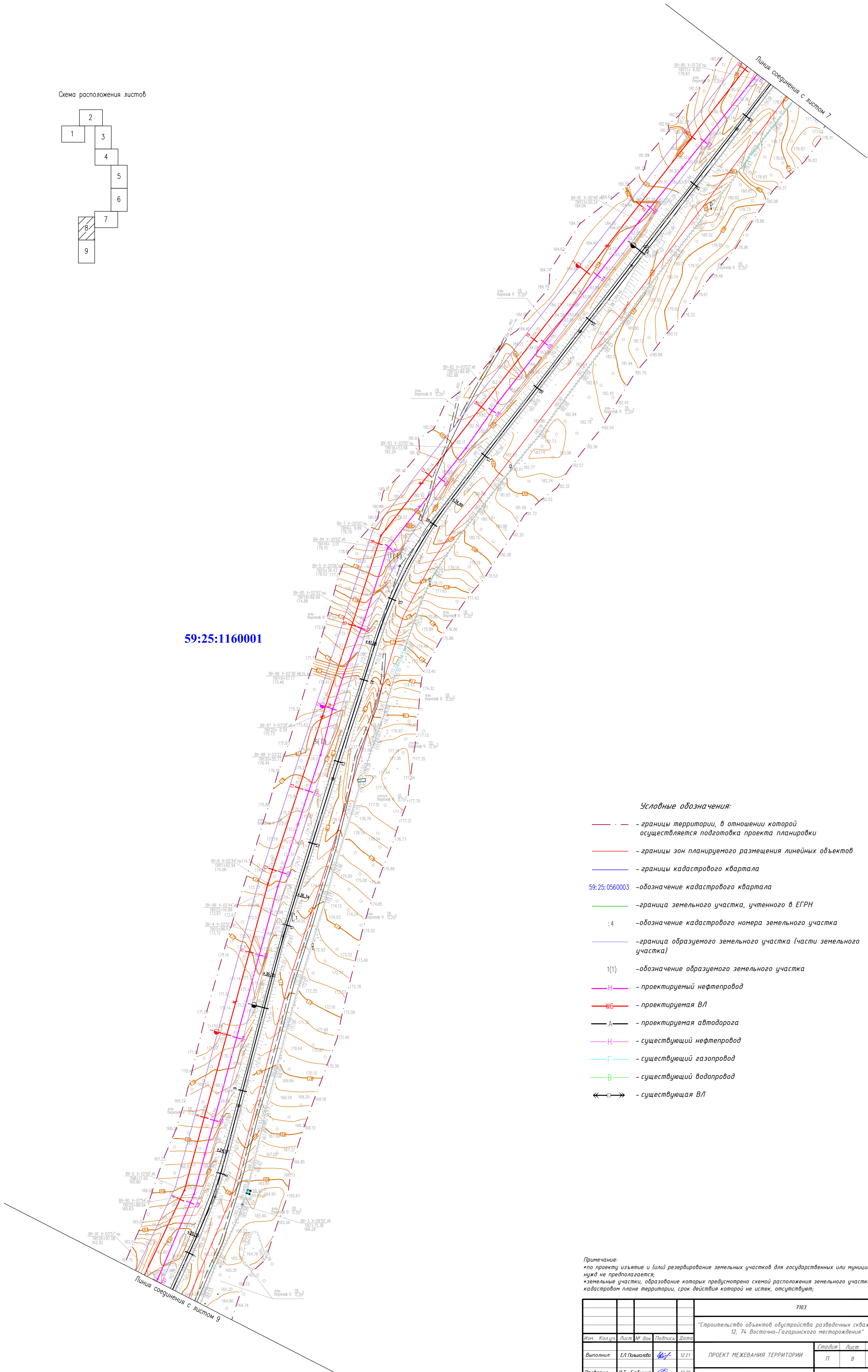


Схема расположения листов



59:25:1160001



Условные обозначения:

- границы территории, в отношении которой осуществляется подготовка проекта планировки
- границы зон планируемого размещения линейных объектов
- границы кадастрового квартала
- 59:25:0560003 - обозначение кадастрового квартала
- граница земельного участка, учтенного в ЕГРН
- :4 - обозначение кадастрового номера земельного участка
- граница образуемого земельного участка (части земельного участка)
- 1(1) - обозначение образуемого земельного участка
- проектируемый нефтепровод
- проектируемая ВЛ
- проектируемая автодорога
- существующий нефтепровод
- существующий газопровод
- существующий водопровод
- существующая ВЛ

Примечание:  
 \*по проекту изъятие и (или) резервирование земельных участков для государственных или муниципальных нужд не предполагается;  
 \*земельные участки, образование которых предусмотрено схемой расположения земельного участка на кадастровом плане территории, срок действия которой не истек, отсутствуют;

				7103		
				"Строительство объектов обустройства разведочных скважин №№ 11, 12, 74 Восточно-Гагаринского месторождения"		
Изм.	Колуч.	Лист	№ док.	Подпись	Дата	Стадия
		8			12.21	Лист
Выполнил:	Е.Л. Палькобова				12.21	Листов
Проверил:	О.Б. Бадкина				12.21	8
				ПРОЕКТ МЕЖЕВАНИЯ ТЕРРИТОРИИ		
				Чертёж межевания территории		
				Масштаб 1:2000		
				ООО НПП "Изыскатель"		

ЧЕРТЕЖ МЕЖЕВАНИЯ ТЕРРИТОРИИ

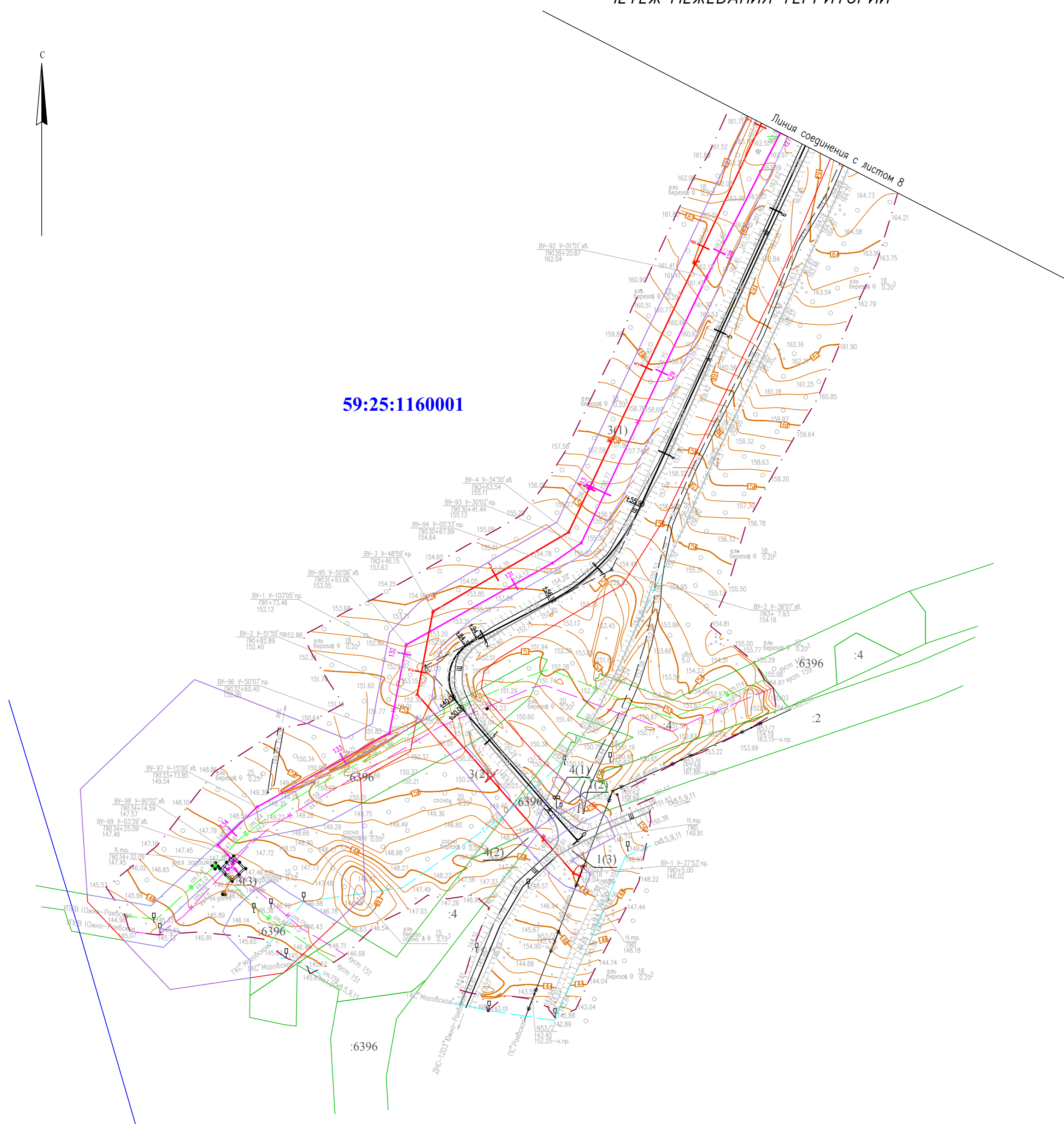
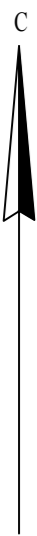
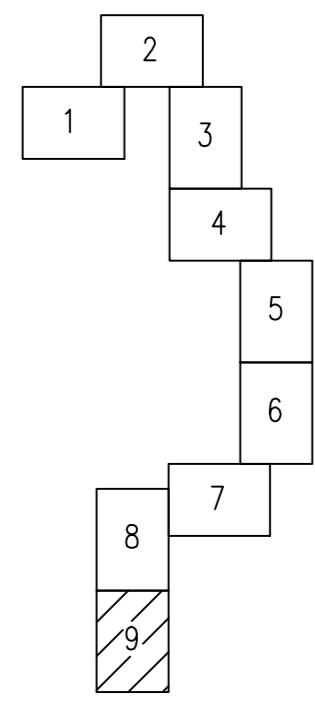


Схема расположения листов



Условные обозначения:

- - границы территории, в отношении которой осуществляется подготовка проекта планировки
- - границы зон планируемого размещения линейных объектов
- - границы кадастрового квартала
- 59:25:0560003 - обозначение кадастрового квартала
- - граница земельного участка, учтенного в ЕГРН
- :4 - обозначение кадастрового номера земельного участка
- - граница образуемого земельного участка (части земельного участка)
- 1(1) - обозначение образуемого земельного участка
- - проектируемый нефтепровод
- - проектируемая ВЛ
- - проектируемая автодорога
- - существующий нефтепровод
- - существующий газопровод
- - существующий водопровод
- - существующая ВЛ

Примечание:  
 \*на проекте изъятие и (или) резервирование земельных участков для государственных или муниципальных нужд не предполагается;  
 \*земельные участки, образование которых предусмотрено схемой расположения земельного участка на кадастровом плане территории, срок действия которой не истек, отсутствуют;

					7103				
					"Строительство объектов обустройства разведочных скважин №№ 11, 12, 74 Восточно-Гагаринского месторождения"				
Изм.	Колуч.	Лист	№ док.	Подпись	Дата	ПРОЕКТ МЕЖЕВАНИЯ ТЕРРИТОРИИ	Стадия	Лист	Листов
		Выполнил:	Е.Л. Палькохова		12.21		П	9	9
		Проверил:	О.Б. Бадкина		12.21	Чертеж межевания территории	ООО НПП "Изыскатель"		
						Масштаб 1:2000			

## Раздел 2

## ПРОЕКТ МЕЖЕВАНИЯ ТЕРРИТОРИИ. ТЕКСТОВАЯ ЧАСТЬ

Инв. № подл.	Подп. и дата	Взам. инв. №				7103-ПМТ	Лист
							5
Изм	Кол.уч	Лист	№ док	Подп.	Дата		

## 2 Проектные решения

Подготовка проекта межевания территории осуществляется в составе документации по планировке территории по объекту: «Строительство объектов обустройства разведочных скважин №№ 11, 12, 74 Восточно-Гагаринского месторождения».

Целью разработки проекта межевания территории является определение местоположения границ, образуемых и изменяемых земельных участков (частей земельных участков).

Задачами подготовки проекта межевания территории является анализ фактического землепользования и разработка проектных решений по формированию земельных участков и частей земельных участков проектируемого объекта.

Проект разработан с учетом положений Градостроительного кодекса Российской Федерации.

### 2.1 Перечень образуемых земельных участков

Таблица 2.1.1 – Перечень образуемых земельных участков под строительство

№ на чертеже	Местоположение (адрес) образуемого или изменяемого земельного участка	Кадастровый или условный номер образуемого земельного участка	Категория земель	Вид разрешенного использования	Характеристика обременения (ограничения) земельного участка (части земельного участка)	Площадь	Способ образования земельного участка	Землепользователь (правообладатель)	Взам. инв. №	Подп. и дата	Инв. № подл.
1(1)	Пермский край, Красновишерский городской округ	:ЗУ1(1)	Земли сельскохозяйственного назначения	-	Трубопроводный транспорт	198	Образование земельного участка из земель, находящихся в государственной или муниципальной собственности	Администрация Красновишерского городского округа			
1(2)		:ЗУ1(2)				219					
1(3)		:ЗУ1(3)				1747					
2(1)	Пермский край, Красновишерское лесничество, Верхне-Язвинское участковое лесничество (Верхне-Язвинское (часть)) в кв. №114 (части выделов 25,26,28,30,35), в кв. №115 (части выделов 29,30,31,46), в кв. №120 (части выделов 1,3,5,8,9,11,20), в кв. №121 (части выделов 6,15,23,24,33), в кв. №122 (части выделов 27,28,32,35,38,40,41,47), в кв. №128 (части выделов	59:25:0000000:4/чзу1(1)	Земли лесного фонда	Использование лесов в соответствии с Лесным кодексом Российской Федерации	Под объект: «Строительство объектов обустройства разведочных скважин №№ 11, 12, 74 Восточно-Гагаринского месторождения»	2744	Образование части (частей) земельного участка	Российская Федерация			
2(2)		59:25:0000000:4/чзу1(2)				23308					
2(3)		59:25:0000000:4/чзу1(3)				35865					
2(4)		59:25:0000000:4/чзу1(4)				298292					
2(5)		59:25:0000000:4/чзу1(5)				3004					
Изм	Кол.уч	Лист	№ док	Подп.	Дата	7103-ПМТ					Лист
											6



2(6)	2,11,15,19), в кв. №134 (части выделов 1,2,4,6,27,30), в кв. №142 (части выделов 41,51,53)	59:25:0000000:4/чзу1(6)				37356		
2(7)		59:25:0000000:4/чзу1(7)				8147		
3(1)	Пермский край, Красновишерское лесничество, Верхне-Язьвинское участковое лесничество (Вишерское сельское) в кв. №14 (части выделов 7,8,17,19,20,23), в кв. №15 (части выделов 1,3)	59:25:0000000:778/чзу1(1)	Земли лесного фонда	Использование лесов в соответствии с Лесным кодексом Российской Федерации	Под объект: «Строительство объектов обустройства разведочных скважин №№ 11, 12, 74 Восточно-Гагаринского месторождения»	98305	Образование части (частей) земельного участка	Российская Федерация
3(2)		59:25:0000000:778/чзу1(2)				811		
3(3)		59:25:0000000:778/чзу1(3)				9385		
4(1)	Пермский край, Красновишерский муниципальный район, Верх-Язьвенское сельское поселение	59:25:1160001:4/чзу1(1)	Земли сельскохозяйственного назначения	под объект: "Строительство и обустройство скважин Маговского месторождения (кустовые площадки №№ 153, 151, 159 и объекты инженерно-технического обеспечения)"	Под объект: «Строительство объектов обустройства разведочных скважин №№ 11, 12, 74 Восточно-Гагаринского месторождения»	393	Образование части (частей) земельного участка	Администрация Красновишерского городского округа
4(2)		59:25:1160001:4/чзу1(2)				94		
<b>Итого площадь земельных участков, испрашиваемых к отводу:</b>						<b>51,9868</b>		

Номера характерных точек образуемых земельных участков (частей земельных участков) указаны в перечне координат характерных точек границ образуемых земельных участков.

На территории проектирования отсутствуют образуемые земельные участки, которые будут отнесены к территориям общего пользования или имуществу общего пользования, в том числе в отношении которых предполагается резервирование и (или) изъятие для государственных или муниципальных нужд, соответственно не приведен перечень сведений таких земельных участков.

В границах проектируемого земельного участка данного объекта зоны действия публичных сервитутов не зарегистрированы установленным порядком (отсутствуют в ЕГРН).

Проектом не предусмотрено размещение линейного объекта на условиях сервитута, публичного сервитута.

В соответствии с классификатором вида разрешенного использования земельных участков, утвержденным Приказом Министерства экономического развития Российской Федерации от 01.09.2014 №540 (в ред. От 30.09.2015 №709), вид разрешенного использования образуемых земельных участков: «Трубопроводный транспорт».

Характеристика части земельного участка, содержание ограничения (обременения) об объекте недвижимости, расположенному на земельном участке: под объект «Строительство объектов обустройства разведочных скважин №№ 11, 12, 74 Восточно-Гагаринского месторождения», соответствует основному виду

Взам. инв. №	
Подп. и дата	
Инв. № подл.	

Изм	Кол.уч	Лист	№ док	Подп.	Дата

разрешенного использования исходных земельных участков. В связи с чем, в проекте отсутствует необходимость перевода земельного участка из состава земель одной категории в другую.

**2.2 Целевое назначение лесов, вид (виды) разрешенного использования лесного участка, количественные и качественные характеристики лесного участка, сведения о нахождении лесного участка в границах особо защитных участков лесов (в случае, если подготовка проекта межевания территории осуществляется в целях определения местоположения границ образуемых и (или) изменяемых лесных участков)**

Таблица 2.2.1 – Распределение земель под строительство (га)

Общая площадь - всего	В том числе									
	лесные земли					нелесные земли				
	занятые лесными насаждениями всего	в том числе покрытые лесными культурами	лесные питомники, плантации	не занятые лесными насаждениями	итого	дороги	просеки	болота	другие	итого
1	2	3	4	5	6	7	8	9	10	11
51,7217	43,0505	1,7486	-	1,9247	46,7238	-	0,0890	3,8131	1,0958	4,9979

Таблица 2.2.2. Характеристика насаждений проектируемого лесного участка на период строительства

Целевое назначение лесов (категория защитности лесов)	Номер квартала	Номер выдела	Состав насаждения или характеристика лесного участка при отсутствии насаждения	Площадь (га)/ запас древесины при наличии (куб. м)	в том числе по группам возраста древостоя (га/тыс.куб. м)			
					Молодняки	Средне-возрастные	Приспевающие	Спелые и перестойные
1	2	3	4	5	6	7	8	9
Верхне-Язьвинское участковое лесничество (Верхне-Язьвинское (часть))								
Эксплуатационные леса	114	ч.25	6Б2ОС2Е	<u>2,3753</u> 33	-	-	<u>2,3753</u> 33	-
		ч.26	10С+Б	<u>0,3410</u> 3	-	<u>0,3410</u> 3	-	-
		ч.28	Болото	<u>0,7734</u> 0	-	-	-	-
		ч.30	9С1Б	<u>0,0416</u> 1	-	<u>0,0416</u> 1	-	-
		ч.35	Просеки, ширина 5м	0,0221	-	-	-	-
Эксплуатационные леса	115	ч.29	10С	<u>0,4680</u> 37	-	<u>0,4680</u> 37	-	-
		ч.30	Болото	<u>2,7010</u> 0	-	-	-	-
		ч.31	6С2Е2Б	<u>4,5934</u> 643	-	<u>4,5934</u> 643	-	-
Эксплуатационные леса	120	ч.1	Болото	<u>0,2526</u> 0	-	-	-	-
		ч.3	5Е1П1К1С2Б	<u>0,6558</u> 13	-	-	<u>0,6558</u> 13	-
		ч.5	Прочие земли	<u>1,0958</u> 0	-	-	-	-
		ч.8	6С3Е1Б	<u>0,6350</u> 7	-	<u>0,6350</u> 7	-	-
		ч.9	4Б4ОС2Е	<u>1,4327</u> 23	-	-	<u>1,4327</u> 23	-
		ч.11	3Е2С5Б	<u>0,4365</u> 7	-	<u>0,4365</u> 7	-	-

Взам. инв. №	
Подп. и дата	
Инв. № подл.	

		ч.20	Просеки, ширина 4м	0,0128	-	-	-	-
Эксплуатационные леса	121	ч.6	6С2Е2Б+ОС	$\frac{2,6663}{480}$	-	$\frac{2,6663}{480}$	-	-
		ч.15	8С1Е1Б	$\frac{0,4420}{97}$	-	$\frac{0,4420}{97}$	-	-
		ч.23	10С	$\frac{0,1654}{13}$	-	$\frac{0,1654}{13}$	-	-
		ч.24	8С2Б+Е+ОС	$\frac{2,3563}{518}$	-	$\frac{2,3563}{518}$	-	-
		ч.33	Просека квартальная, ширина 4м	0,0163	-	-	-	-
Эксплуатационные леса	122	ч.27	Болото	$\frac{0,0861}{0}$	-	-	-	-
		ч.28	10С+Е+Б	$\frac{0,5964}{119}$	-	-	$\frac{0,5964}{119}$	-
		ч.32	4С3Е3Б	$\frac{0,1296}{23}$	-	$\frac{0,1296}{23}$	-	-
			10С+Е+Б	$\frac{0,8147}{163}$	-	$\frac{0,8147}{163}$	-	-
		ч.35	5С5Б+Е	$\frac{0,4598}{83}$	-	$\frac{0,4598}{83}$	-	-
		ч.38	9С1Б+Е	$\frac{0,5569}{78}$	-	$\frac{0,5569}{78}$	-	-
		ч.40	4С3Е2Б1ОС	$\frac{1,5527}{311}$	-	$\frac{1,5527}{311}$	-	-
		ч.41	9С1Б	$\frac{2,2413}{403}$	-	$\frac{2,2413}{403}$	-	-
		ч.47	Просека квартальная, ширина 4м	0,0176	-	-	-	-
Эксплуатационные леса	128	ч.2	4С3Е3Б+ОС	$\frac{4,9169}{983}$	-	$\frac{4,9169}{983}$	-	-
		ч.11	7С1Е2Б	$\frac{0,7804}{117}$	-	$\frac{0,7804}{117}$	-	-
		ч.15	7Б1ОС2Е	$\frac{1,4791}{266}$	-	-	$\frac{1,4791}{266}$	-
		ч.19	Просека квартальная, ширина 4м	0,0112	-	-	-	-
Эксплуатационные леса	134	ч.1	7Б2ОС1Е+С	$\frac{3,1237}{625}$	-	-	$\frac{3,1237}{625}$	-
		ч.2	9С1Б	$\frac{0,7856}{102}$	-	$\frac{0,7856}{102}$	-	-
		ч.4	6С2Е2Б	$\frac{1,0274}{144}$	-	$\frac{1,0274}{144}$	-	-
		ч.6	7Б2ОС1Е+С	$\frac{0,3004}{60}$	-	-	$\frac{0,3004}{60}$	-
Эксплуатационные леса	142	ч.41	8Б2С+Е	$\frac{0,4995}{9}$	-	-	-	$\frac{0,4995}{9}$
		ч.51	Просека квартальная, ширина 15м	0,0090	-	-	-	-

## Верхне-Язьвинское участковое лесничество (Вишерское сельское)

Эксплуатационные леса	14	ч.7	4Е1П2Е3Б	$\frac{0,2758}{72}$	-	$\frac{0,2758}{72}$	-	-
		ч.7	Вырубка, 2019г.	$\frac{0,3000}{0}$	-	-	-	-
		ч.8	Лесные культуры, 2004г. 4Е2С4Б	$\frac{0,7468}{11}$	$\frac{0,7468}{11}$	-	-	-
		ч.17	7Б2Е1С	$\frac{2,4329}{49}$	$\frac{2,4329}{49}$	-	-	-
		ч.17	Вырубка 2019г.	$\frac{1,4446}{0}$	-	-	-	-
		ч.19	4Е1П2Е1П2Б+С	$\frac{1,5683}{408}$	-	$\frac{1,5683}{408}$	-	-
		ч.20	6Е2П2Б	$\frac{1,3746}{234}$	-	$\frac{1,3746}{234}$	-	-
		ч.20	Вырубка 2019г.	$\frac{0,1801}{0}$	-	-	-	-

Инв. № подл.	Подп. и дата	Взам. инв. №							Лист
			7103-ПМТ						9
Изм	Кол.уч	Лист	№ док	Подп.	Дата				

		ч.23	5Е2ПЗБ	$\frac{0,6546}{144}$	-	$\frac{0,6548}{144}$	-	-
Эксплуатационные леса	15	ч.1	5Е2ПЗБ	$\frac{0,8706}{157}$	-	$\frac{0,8706}{157}$	-	-
		ч.3	Лесные культуры, 2004г. 4Е2С4Б	$\frac{1,0018}{15}$	$\frac{1,0018}{15}$	-	-	-
<b>Итого:</b>				<b><math>\frac{51,7217}{6451}</math></b>	<b><math>\frac{4,1815}{75}</math></b>	<b><math>\frac{30,1547}{5228}</math></b>	<b><math>\frac{9,9634}{1139}</math></b>	<b><math>\frac{0,4995}{9}</math></b>

Таблица 2.2.3 Средние таксационные показатели насаждений проектируемого лесного участка под строительство

Целевое назначение лесов	Хозяйство, преобладающая порода	Состав насаждений	Возраст	Бонитет	Полнота	Средний запас древесины (м³/га)			
						Молодняки	средне-возрастные	приспевающие	спелые и перестойные
1	2	3	4	5	6	7	8	9	
Эксплуатационные леса	Хвойные,Е	6С2Е2Б+П	64	3	0,7	13	209	66	-
Эксплуатационные леса	Мяголиственные,	3Б2ОС2Л2Е 1П	54	2	0,7	45	-	201	9

Таблица 2.2.4 – Виды и объемы использования лесов на проектируемом лесном участке под строительство

Целевое назначение лесов	Хозяйство, (хвойное, твердолиственное, мягколиственное)	Площадь, (га)	Единица измерения	Объемы использования лесов (изъятия лесных ресурсов),кбм
1	2	3	4	5
Вид использования лесов – «Осуществление геологического изучения недр, разведка и добыча полезных ископаемых»				
Цель предоставления лесного участка – «Строительство объектов обустройства разведочных скважин №№ 11, 12, 74 Восточно-Гагаринского месторождения»				
Эксплуатационные леса	Мяголиственные	11,4767	-	-
Эксплуатационные леса	Хвойные	33,1215	-	-

Изм	Кол.уч	Лист	№ док	Подп.	Дата	Взам. инв. №	Подп. и дата	Инав. № подл.	Лист

## Виды разрешенного использования лесов на проектируемом лесном участке

Виды разрешенного использования лесов	Наименование участкового лесничества	Перечень кварталов или их частей входящих лесничеств, хозяйств	
Заготовка древесины	Верхне-Язьвинское участковое лесничество (Верхне-Язьвинское (часть))	в кв. №114 (части выделов 25,26,28,30,35), в кв. №115 (части выделов 29,30,31), в кв. №120 (части выделов 1,3,5,8,9,11,20), в кв. №121 (части выделов 6,15,23,24,33), в кв. №122 (части выделов 27,28,32,33,35,38,40,41,47), в кв. №128 (части выделов 2,11,15,19), в кв. №134 (части выделов 1,2,4,6), в кв. №142 (части выделов 41,51)	
Заготовка и сбор не древесных лесных ресурсов			
Заготовка живицы			
Заготовка и сбор недревесных лесных ресурсов			
Заготовка пищевых лесных ресурсов и сбор лекарственных растений			
Осуществление видов деятельности в сфере охотничьего хозяйства			
Ведение сельского хозяйства			
Осуществление научно-исследовательской деятельности, образовательной деятельности			
Осуществление рекреационной деятельности			
Осуществление геологического изучения недр, разведка и добыча полезных ископаемых			
Строительство и эксплуатация водохранилищ и иных искусственных водных объектов, а также гидротехнических сооружений и специализированных портов			Верхне-Язьвинское участковое лесничество (Вишерское сельское)
Строительство, реконструкция, эксплуатация линейных объектов			
Осуществление религиозной деятельности			
Создание лесных плантаций и их эксплуатация			
Выращивание лесных плодовых, ягодных, декоративных растений, лекарственных растений			
Выращивание посадочного материала лесных растений (саженцев, сеянцев)			
Переработка древесины и иных лесных ресурсов			
	в кв. №14 (части выделов 7,8,17,19,20,23), в кв. №15 (части выделов 1,3)		

### Сведения об ограничении использования лесов

С учетом целевого назначения и правового режима лесов, установленного лесным законодательством Российской Федерации, лесохозяйственным регламентом Красновишерского лесничества (лесопарка) предусмотрены следующие ограничения в использовании лесов - в соответствии со статьей 117 Лесного Кодекса Российской Федерации.

### Сведения о наличии на проектируемом лесном участке особо защитных участков лесов, особо охраняемых природных территорий, зон с особыми условиями использования территорий

Согласно данным государственного лесного реестра, на проектируемом лесном участке отсутствуют особо защитные участки лесов (ОЗУ), земельный (лесной) участок расположен на территории охраняемого ландшафта регионального значения «Нишневишерский»: квартал № 114 (части выделов 25,26,28,30,35), квартал №120 (части выделов 1,3,5,8,9,11,20).

Взам. инв. №	
Подп. и дата	
Инв. № подл.	

### 2.3 Перечень координат характерных точек образуемых земельных участков

Перечень координат характерных точек границ образуемых земельных участков под строительство, система координат МСК-59

Номер поворотной точки	X	Y
<b>:ЗУ1(1)</b>		
1	743 909,11	2 289 776,58
2	743 883,19	2 289 763,98
3	743 904,50	2 289 759,04
1	743 909,11	2 289 776,58
<b>:ЗУ1(2)</b>		
4	742 564,04	2 289 334,09
5	742 554,55	2 289 344,92
6	742 542,45	2 289 320,60
7	742 538,84	2 289 314,79
4	742 564,04	2 289 334,09
<b>:ЗУ1(3)</b>		
8	742 545,44	2 289 355,30
9	742 541,67	2 289 359,61
10	742 527,19	2 289 365,44
11	742 509,78	2 289 332,93
12	742 499,82	2 289 347,26
13	742 485,45	2 289 341,74
14	742 490,73	2 289 327,99
15	742 500,64	2 289 315,88
16	742 512,65	2 289 305,18
17	742 519,24	2 289 299,77
18	742 530,19	2 289 308,16
19	742 523,05	2 289 316,70
20	742 531,45	2 289 328,05
8	742 545,44	2 289 355,30

Номер поворотной точки	X	Y
<b>59:25:0000000:4/чзз1(1)</b>		
1	750 093,15	2 288 345,28
2	749 937,17	2 288 309,24
3	749 935,53	2 288 316,10
4	749 848,97	2 288 295,41
5	749 853,62	2 288 275,96
6	749 940,18	2 288 296,65
7	749 938,57	2 288 303,40
8	750 095,57	2 288 339,68
1	750 093,15	2 288 345,28
<b>59:25:0000000:4/чзз1(2)</b>		
9	750 400,03	2 288 226,26
10	750 407,13	2 228 229,67
11	750 410,91	2 228 361,11
12	750 295,99	2 228 307,22
13	750 247,89	2 288 284,67
14	750 207,44	2 288 275,96
15	750 170,61	2 288 289,68
16	750 275,31	2 288 166,29

Взам. инв. №	
Подп. и дата	
Инв. № подл.	

Изм	Кол.уч	Лист	№ док	Подп.	Дата	7103-ПМТ	Лист 12
-----	--------	------	-------	-------	------	----------	------------

9	750 400,03	2 288 226,26
<b>59:25:0000000:4/чзг1(3)</b>		
17	750 169,83	2 288 351,38
18	750 192,00	2 288 319,06
19	750 210,07	2 288 312,33
20	750 236,63	2 288 318,05
21	750 545,06	2 288 462,66
22	750 594,31	2 288 497,99
23	750 608,54	2 288 502,41
24	750 623,55	2 288 502,73
25	750 672,06	2 288 524,10
26	750 703,87	2 288 555,67
27	750 719,19	2 288 583,89
28	750 728,16	2 288 619,39
29	750 726,29	2 288 656,56
30	750 702,35	2 288 805,32
31	750 694,50	2 288 810,73
32	750 694,50	2 288 816,25
33	750 700,51	2 288 822,56
34	750 699,46	2 288 859,85
35	750 707,24	2 288 893,80
36	750 737,82	2 288 958,96
37	750 747,64	2 288 990,25
38	750 752,04	2 289 020,54
39	750 748,11	2 289 036,74
40	750 745,05	2 289 032,90
41	750 738,31	2 289 020,52
42	750 729,14	2 289 008,30
43	750 715,38	2 288 997,89
44	750 713,71	2 288 997,05
45	750 712,79	2 288 987,68
46	750 664,84	2 288 849,09
47	750 701,35	2 288 659,70
48	750 666,02	2 288 557,58
49	750 354,75	2 288 410,41
50	750 350,58	2 288 419,08
51	750 286,89	2 288 402,09
17	750 169,83	2 288 351,38
<b>59:25:0000000:4/чзг1(4)</b>		
52	750 747,92	2 289 037,53
53	750 746,48	2 289 043,46
54	750 755,89	2 289 061,45
55	750 745,54	2 289 118,79
56	750 757,29	2 289 177,77
57	750 759,03	2 289 179,79
58	750 767,19	2 289 187,16
59	750 771,25	2 289 228,35
60	750 783,89	2 289 280,80
61	750 814,42	2 289 324,33
62	750 934,94	2 289 452,72
63	750 997,04	2 289 529,65
64	751 064,86	2 289 644,74
65	751 109,65	2 289 681,40
66	751 385,60	2 289 839,31
67	751 406,20	2 289 859,48
68	751 409,49	2 289 885,80

Инв. № подл.	Подп. и дата	Взам. инв. №

Изм	Кол.уч	Лист	№ док	Подп.	Дата

7103-ПМТ

Лист

13

69	751 394,98	2 290 022,42
70	751 381,50	2 290 031,80
71	751 380,55	2 290 037,83
72	751 390,93	2 290 047,11
73	751 386,48	2 290 102,41
74	751 383,94	2 290 118,58
75	751 378,53	2 290 136,03
76	751 369,97	2 290 154,44
77	751 359,05	2 290 171,05
78	751 344,12	2 290 190,54
79	751 331,89	2 290 214,52
80	751 329,49	2 290 236,09
81	751 333,20	2 290 370,50
82	751 331,75	2 290 378,62
83	751 324,18	2 290 386,23
84	751 314,82	2 290 387,15
85	750 723,58	2 290 315,45
86	750 694,54	2 290 314,37
87	750 668,89	2 290 322,43
88	749 632,94	2 290 728,34
89	749 613,31	2 290 745,64
90	748 246,33	2 291 909,58
91	748 196,27	2 291 939,00
92	748 139,87	2 291 941,45
93	747 062,33	2 291 807,14
94	746 829,72	2 291 785,59
95	746 816,04	2 291 774,30
96	746 799,77	2 291 766,61
97	746 774,41	2 291 784,82
98	746 723,32	2 291 784,11
99	745 942,39	2 291 824,75
100	745 859,05	2 291 823,21
101	745 532,45	2 291 794,13
102	745 523,48	2 291 778,83
103	745 505,88	2 291 775,06
104	745 490,48	2 291 790,39
105	745 440,58	2 291 785,95
106	745 411,79	2 291 779,73
107	745 387,27	2 291 750,18
108	745 238,25	2 291 468,80
109	745 245,70	2 291 467,57
110	745 246,72	2 291 466,69
111	745 247,41	2 291 464,61
112	745 246,71	2 291 450,48
113	745 246,85	2 291 447,94
114	745 247,59	2 291 446,85
115	745 249,29	2 291 445,38
116	745 262,75	2 291 437,52
117	745 426,76	2 291 742,37
118	745 889,64	2 291 796,90
119	746 060,17	2 291 784,47
120	746 787,30	2 291 748,11
121	747 074,20	2 291 773,25
122	747 319,82	2 291 810,13
123	747 658,25	2 291 842,23
124	747 861,25	2 291 878,49

Инв. № подл.	Подп. и дата	Взам. инв. №

Изм	Кол.уч	Лист	№ док	Подп.	Дата

7103-ПМТ

Лист

14



125	747 932,04	2 291 882,58
126	747 998,26	2 291 814,53
127	748 108,89	2 291 824,74
128	748 157,00	2 291 902,49
129	748 202,70	2 291 906,71
130	748 477,36	2 291 673,10
131	748 608,88	2 291 544,05
132	748 777,74	2 291 413,14
133	749 059,39	2 291 170,82
134	749 612,48	2 290 699,35
135	749 778,67	2 290 638,90
136	750 683,67	2 290 273,29
137	750 831,52	2 290 293,73
138	751 125,99	2 290 334,44
139	751 283,31	2 290 350,26
140	751 298,01	2 290 335,95
141	751 299,93	2 290 192,37
142	751 347,07	2 290 126,93
143	751 381,08	2 289 893,50
144	751 371,24	2 289 868,79
145	751 046,49	2 289 684,28
146	750 956,12	2 289 522,82
147	750 924,84	2 289 481,75
148	750 757,31	2 289 322,13
149	750 727,10	2 289 133,28
150	750 713,78	2 288 997,76
151	750 715,07	2 288 998,41
152	750 728,73	2 289 008,72
153	750 737,79	2 289 020,82
154	750 744,52	2 289 033,25
52	750 747,92	2 289 037,53
<b>59:25:000000:4/чзy1(5)</b>		
155	745 499,00	2 291 834,98
156	745 505,35	2 291 836,07
157	745 461,28	2 292 028,01
158	745 468,13	2 292 029,62
159	745 447,76	2 292 116,25
160	745 428,29	2 292 111,67
161	745 448,67	2 292 025,04
162	745 455,43	2 292 026,63
155	745 499,00	2 291 834,98
<b>59:25:000000:4/чзy1(6)</b>		
163	745 261,59	2 291 435,36
164	745 260,97	2 291 435,73
165	745 247,22	2 291 444,04
166	745 244,87	2 291 445,97
167	745 244,08	2 291 447,60
168	745 243,91	2 291 449,56
169	745 245,27	2 291 463,37
170	745 245,12	2 291 464,23
171	745 243,90	2 291 465,17
172	745 237,18	2 291 466,78
173	744 693,69	2 290 440,55
174	744 722,96	2 290 434,20
163	745 261,59	2 291 435,36

Изн. № подл.	Взам. инв. №
Подп. и дата	

Изм	Кол.уч	Лист	№ док	Подп.	Дата

7103-ПМТ

Лист

15

Номер поворотной точки	X	Y
<b>59:25:000000:778/чзу1(1)</b>		
1	744 722,96	2 290 434,20
2	744 693,69	2 290 440,55
3	744 643,40	2 290 345,60
4	744 632,87	2 290 328,24
5	744 618,19	2 290 315,74
6	743 988,93	2 289 828,56
7	743 914,65	2 289 779,27
8	743 909,11	2 289 776,58
9	743 904,50	2 289 759,04
10	743 883,19	2 289 763,98
11	743 844,22	2 289 745,04
12	743 798,06	2 289 728,72
13	743 508,98	2 289 637,57
14	743 412,90	2 289 609,88
15	743 207,40	2 289 556,17
16	743 161,95	2 289 542,87
17	743 111,65	2 289 522,06
18	742 781,47	2 289 371,11
19	742 741,05	2 289 345,51
20	742 690,27	2 289 258,66
21	742 669,32	2 289 235,03
22	742 631,80	2 289 228,45
23	742 621,43	2 289 234,72
24	742 613,62	2 289 220,57
25	742 617,44	2 289 217,27
26	742 611,14	2 289 216,08
27	742 593,94	2 289 184,92
28	742 538,85	2 289 085,15
29	742 528,44	2 289 074,08
30	742 475,76	2 289 018,12
31	742 484,14	2 288 970,40
32	742 537,42	2 288 966,88
33	742 563,04	2 288 965,20
34	742 645,07	2 289 050,70
35	742 600,92	2 289 163,62
36	742 612,12	2 289 183,70
37	742 680,18	2 289 196,58
38	742 703,10	2 289 219,38
39	742 763,03	2 289 322,17
40	743 164,37	2 289 511,45
41	743 521,91	2 289 608,93
42	743 930,09	2 289 741,41
43	744 654,56	2 290 307,06
1	744 722,96	2 290 434,20
<b>59:25:000000:778/чзу1(2)</b>		
44	742 588,85	2 289 241,98
45	742 595,36	2 289 253,76
46	742 560,20	2 289 285,28
47	742 555,98	2 289 287,04
48	742 551,26	2 289 289,02
49	742 541,47	2 289 281,52
50	742 550,01	2 289 274,51
51	742 574,15	2 289 254,69
44	742 588,85	2 289 241,98

Взам. инв. №	
Подп. и дата	
Инв. № подл.	

Изм	Кол.уч	Лист	№ док	Подп.	Дата
-----	--------	------	-------	-------	------

7103-ПМТ

Лист

16

<b>59:25:000000:778/чзy1(3)</b>		
52	742 449,88	2 288 997,86
53	742 444,68	2 289 027,43
54	742 456,40	2 289 039,87
55	742 458,63	2 289 024,28
56	742 525,93	2 289 095,15
57	742 536,21	2 289 146,64
58	742 552,29	2 289 175,78
59	742 483,93	2 289 178,40
60	742 463,88	2 289 157,42
61	742 485,28	2 289 121,67
62	742 494,34	2 289 108,34
63	742 487,13	2 289 095,31
64	742 473,00	2 289 080,31
65	742 456,53	2 289 071,86
66	742 434,31	2 289 092,68
67	742 421,88	2 289 092,46
68	742 413,13	2 289 032,57
52	742 449,88	2 288 997,86

Номер поворотной точки	X	Y
<b>59:25:1160001:4/чзy1(1)</b>		
1	742 532,80	2 289 305,05
2	742 538,84	2 289 314,79
3	742 564,04	2 289 334,09
4	742 574,19	2 289 322,51
1	742 532,80	2 289 305,05
<b>59:25:1160001:4/чзy1(2)</b>		
5	742 527,28	2 289 293,17
6	742 519,24	2 289 299,77
7	742 530,19	2 289 308,16
8	742 532,80	2 289 305,05
5	742 527,28	2 289 293,17

**2.4 Сведения о границах территории, применительно к которой осуществляется подготовка проекта межевания**

Перечень координат характерных точек границ территории, применительно к которой осуществляется подготовка проекта межевания,  
система координат МСК-59

Номер поворотной точки окружной границы	Координаты	
	X	Y
<b>Участок 1</b>		
1	750 400,03	2 288 226,26
2	750 407,13	2 288 229,67
3	750 410,91	2 288 361,11
4	750 598,69	2 288 449,15
5	750 605,26	2 288 447,23
6	750 617,96	2 288 451,35
7	750 626,42	2 288 462,15
8	750 693,28	2 288 495,84
9	750 732,18	2 288 534,46

Взам. инв. №	Подп. и дата	Инв. № подл.							Лист
			7103-ПМТ						17
Изм.	Кол.уч.	Лист	№ док.	Подп.	Дата				

10	750 752,05	2 288 571,06
11	750 763,38	2 288 615,90
12	750 766,72	2 288 689,39
13	750 734,57	2 288 856,37
14	750 740,50	2 288 882,26
15	750 758,35	2 288 919,91
16	750 770,54	2 288 946,34
17	750 781,86	2 288 982,43
18	750 789,12	2 289 040,29
19	750 791,98	2 289 050,18
20	750 789,18	2 289 050,27
21	750 785,50	2 289 050,37
22	750 776,89	2 289 049,22
23	750 765,29	2 289 049,08
24	750 760,85	2 289 049,01
25	750 756,92	2 289 047,79
26	750 745,05	2 289 032,90
27	750 738,31	2 289 020,52
28	750 729,14	2 289 008,30
29	750 715,38	2 288 997,89
30	750 713,71	2 288 997,05
31	750 712,79	2 288 987,68
32	750 664,84	2 288 849,09
33	750 701,35	2 288 659,70
34	750 666,02	2 288 557,58
35	750 354,75	2 288 410,41
36	750 350,58	2 288 419,08
37	750 286,89	2 288 402,09
38	750 192,37	2 288 620,02
39	750 008,79	2 288 539,95
40	750 093,15	2 288 345,28
41	749 937,17	2 288 309,24
42	749 935,53	2 288 316,10
43	749 848,97	2 288 295,41
44	749 853,62	2 288 275,96
45	749 940,18	2 288 296,65
46	749 938,57	2 288 303,40
47	750 095,57	2 288 339,68
48	750 103,04	2 288 322,45
49	750 137,71	2 288 337,47
50	750 143,62	2 288 323,84
51	750 170,61	2 288 289,68
52	750 275,31	2 288 166,29
1	750 400,03	2 288 226,26
<b>Участок 2</b>		
53	750 791,94	2 289 050,78
54	750 791,27	2 289 061,51
55	750 796,21	2 289 121,40
56	750 800,55	2 289 131,47
57	750 797,49	2 289 136,68

Взам. инв. №	
Подп. и дата	
Инв. № подл.	

58	750 797,28	2 289 139,11
59	750 798,03	2 289 140,91
60	750 798,08	2 289 141,51
61	750 797,64	2 289 142,17
62	750 788,30	2 289 148,19
63	750 785,50	2 289 153,18
64	750 786,34	2 289 156,73
65	750 791,38	2 289 168,54
66	750 791,20	2 289 170,01
67	750 790,00	2 289 171,09
68	750 779,99	2 289 169,49
69	750 775,73	2 289 169,46
70	750 770,96	2 289 170,38
71	750 759,92	2 289 174,74
72	750 757,29	2 289 177,77
73	750 759,03	2 289 179,79
74	750 761,49	2 289 176,92
75	750 771,68	2 289 172,88
76	750 775,97	2 289 172,06
77	750 779,77	2 289 172,09
78	750 790,82	2 289 173,85
79	750 793,64	2 289 171,28
80	750 794,06	2 289 168,18
81	750 788,81	2 289 155,92
82	750 788,26	2 289 153,58
83	750 790,25	2 289 150,02
84	750 799,51	2 289 144,07
85	750 800,74	2 289 142,19
86	750 800,61	2 289 140,30
87	750 799,94	2 289 138,69
88	750 800,03	2 289 137,50
89	750 801,83	2 289 134,43
90	750 804,88	2 289 141,51
91	750 800,36	2 289 167,13
92	750 805,87	2 289 222,62
93	750 816,35	2 289 266,14
94	750 841,64	2 289 302,19
95	750 960,84	2 289 429,18
96	751 025,98	2 289 509,77
97	751 091,75	2 289 621,51
98	751 129,56	2 289 652,47
99	751 406,88	2 289 811,17
100	751 439,41	2 289 843,01
101	751 461,95	2 289 879,12
102	751 455,57	2 289 921,56
103	751 429,24	2 290 029,77
104	751 430,43	2 290 038,76
105	751 427,57	2 290 045,26
106	751 421,19	2 290 106,99
107	751 418,12	2 290 126,52

Взам. инв. №	
Подп. и дата	
Инв. № подл.	

108	751 411,27	2 290 148,64
109	751 400,62	2 290 171,53
110	751 387,60	2 290 191,33
111	751 373,85	2 290 209,29
112	751 365,97	2 290 224,73
113	751 364,55	2 290 237,54
114	751 368,29	2 290 373,12
115	751 364,86	2 290 392,34
116	751 366,01	2 290 413,70
117	751 354,91	2 290 421,75
118	751 336,70	2 290 420,18
119	751 314,40	2 290 422,35
120	751 113,43	2 290 400,38
121	750 860,91	2 290 370,98
122	750 689,04	2 290 354,36
123	750 663,44	2 290 363,65
124	750 324,75	2 290 494,82
125	750 214,75	2 290 543,25
126	749 942,35	2 290 649,51
127	749 707,29	2 290 740,65
128	749 651,93	2 290 765,17
129	749 359,84	2 291 014,68
130	749 199,62	2 291 155,58
131	748 882,92	2 291 421,21
132	748 402,27	2 291 828,65
133	748 254,25	2 291 955,18
134	748 202,43	2 291 982,48
135	748 165,16	2 291 985,20
136	748 149,21	2 291 983,43
137	748 072,01	2 292 028,17
138	747 987,05	2 292 017,78
139	747 928,29	2 291 956,75
140	747 788,23	2 291 938,65
141	747 635,11	2 291 919,42
142	747 304,26	2 291 875,52
143	747 091,45	2 291 850,06
144	746 884,12	2 291 828,74
145	746 802,44	2 291 820,22
146	746 622,81	2 291 828,91
147	746 371,11	2 291 842,88
148	746 151,40	2 291 850,47
149	745 942,98	2 291 859,77
150	745 857,17	2 291 858,19
151	745 614,24	2 291 838,48
152	745 510,31	2 291 830,71
153	745 505,35	2 291 836,07
154	745 461,28	2 292 028,01
155	745 468,13	2 292 029,62
156	745 447,76	2 292 116,25
157	745 428,29	2 292 111,67

Взам. инв. №	
Подп. и дата	
Инв. № подл.	

Изм	Кол.уч	Лист	№ док	Подп.	Дата

7103-ПМТ

Лист

20

158	745 448,67	2 292 025,04
159	745 455,43	2 292 026,63
160	745 499,00	2 291 834,98
161	745 491,62	2 291 828,62
162	745 413,18	2 291 822,97
163	745 386,00	2 291 819,06
164	745 378,77	2 291 815,92
165	745 350,12	2 291 763,23
166	745 279,13	2 291 631,71
167	745 200,60	2 291 483,93
168	745 200,65	2 291 483,94
169	745 202,51	2 291 484,19
170	745 204,06	2 291 484,31
171	745 206,54	2 291 483,39
172	745 217,54	2 291 477,76
173	745 229,70	2 291 471,28
174	745 235,77	2 291 469,21
175	745 245,70	2 291 467,57
176	745 246,72	2 291 466,69
177	745 247,41	2 291 464,61
178	745 246,71	2 291 450,48
179	745 246,85	2 291 447,94
180	745 247,59	2 291 446,85
181	745 249,29	2 291 445,38
182	745 262,75	2 291 437,52
183	745 426,76	2 291 742,37
184	745 889,64	2 291 796,90
185	746 060,17	2 291 784,47
186	746 787,30	2 291 748,11
187	747 074,20	2 291 773,25
188	747 319,82	2 291 810,13
189	747 658,25	2 291 842,23
190	747 861,25	2 291 878,49
191	747 932,04	2 291 882,58
192	747 998,26	2 291 814,53
193	748 108,89	2 291 824,74
194	748 157,00	2 291 902,49
195	748 202,70	2 291 906,71
196	748 477,36	2 291 673,10
197	748 608,88	2 291 544,05
198	748 777,74	2 291 413,14
199	749 059,39	2 291 170,82
200	749 612,48	2 290 699,35
201	749 778,67	2 290 638,90
202	750 683,67	2 290 273,29
203	750 831,52	2 290 293,73
204	751 125,99	2 290 334,44
205	751 283,31	2 290 350,26
206	751 298,01	2 290 335,95
207	751 299,93	2 290 192,37

Инв. № подл.	Подп. и дата	Взам. инв. №					

208	751 347,07	2 290 126,93
209	751 381,08	2 289 893,50
210	751 371,24	2 289 868,79
211	751 046,49	2 289 684,28
212	750 956,12	2 289 522,82
213	750 924,84	2 289 481,75
214	750 757,31	2 289 322,13
215	750 727,10	2 289 133,28
216	750 713,78	2 288 997,76
217	750 715,07	2 288 998,41
218	750 728,73	2 289 008,72
219	750 737,79	2 289 020,82
220	750 744,52	2 289 033,25
221	750 756,62	2 289 048,47
222	750 760,77	2 289 049,56
223	750 765,27	2 289 050,28
224	750 776,87	2 289 050,42
225	750 785,45	2 289 050,97
226	750 789,15	2 289 050,86
53	750 791,94	2 289 050,78
<b>Участок 3</b>		
227	745 198,54	2 291 480,04
228	745 140,34	2 291 370,51
229	744 906,51	2 290 924,17
230	744 737,26	2 290 605,98
231	744 612,94	2 290 362,87
232	744 596,41	2 290 346,46
233	743 961,21	2 289 861,93
234	743 933,37	2 289 837,30
235	743 895,37	2 289 811,93
236	743 830,70	2 289 777,38
237	743 564,83	2 289 695,79
238	743 403,63	2 289 643,64
239	743 150,31	2 289 575,93
240	742 930,32	2 289 482,13
241	742 764,75	2 289 401,96
242	742 716,18	2 289 371,18
243	742 661,18	2 289 278,61
244	742 651,24	2 289 267,39
245	742 638,35	2 289 265,39
246	742 627,52	2 289 271,93
247	742 585,56	2 289 309,55
248	742 541,67	2 289 359,61
249	742 527,19	2 289 365,44
250	742 509,78	2 289 332,93
251	742 499,82	2 289 347,26
252	742 485,45	2 289 341,74
253	742 490,73	2 289 327,99
254	742 500,64	2 289 315,88
255	742 512,65	2 289 305,18

Взам. инв. №	
Подп. и дата	
Инв. № подл.	



256	742 574,15	2 289 254,69
257	742 617,44	2 289 217,27
258	742 591,47	2 289 212,35
259	742 570,66	2 289 175,08
260	742 483,93	2 289 178,40
261	742 425,51	2 289 117,28
262	742 413,13	2 289 032,57
263	742 478,58	2 288 970,76
264	742 563,04	2 288 965,20
265	742 645,07	2 289 050,70
266	742 600,92	2 289 163,62
267	742 612,12	2 289 183,70
268	742 680,18	2 289 196,58
269	742 703,10	2 289 219,38
270	742 763,03	2 289 322,17
271	743 164,37	2 289 511,45
272	743 521,91	2 289 608,93
273	743 930,09	2 289 741,41
274	744 654,56	2 290 307,06
275	745 261,59	2 291 435,36
276	745 260,97	2 291 435,73
277	745 247,22	2 291 444,04
278	745 244,87	2 291 445,97
279	745 244,08	2 291 447,60
280	745 243,91	2 291 449,56
281	745 245,27	2 291 463,37
282	745 245,12	2 291 464,23
283	745 243,90	2 291 465,17
284	745 235,16	2 291 467,27
285	745 229,14	2 291 470,22
286	745 216,98	2 291 476,70
287	745 206,14	2 291 480,88
288	745 204,06	2 291 481,11
289	745 202,11	2 291 481,01
227	745 198,54	2 291 480,04

Инв. № подл.	Подп. и дата	Взам. инв. №							Лист
									23
Изм	Кол.уч	Лист	№ док	Подп.	Дата	7103-ПМТ			