



Общество с ограниченной ответственностью
«Газпром проектирование»

**Заказчик – ПАО «Газпром»
(Агент – Филиал ООО «Газпром инвест» «Газпром ремонт»)**

**Газопровод магистральный Бованенково-Ухта 2-я нитка,
подводный переход через Байдарацкую губу (4-я нитка).
Ду1200, инв № 458074 – капитальный ремонт по восстановлению
проектного положения нитки морского участка подводного
перехода через з. Байдарацкая губа. Воркутинское ЛПУМГ
ООО «Газпром трансгаз Ухта»**

ПРОЕКТНАЯ ДОКУМЕНТАЦИЯ

Раздел 7. Мероприятия по охране окружающей среды

**Часть 2. Перечень мероприятий по охране окружающей среды. Книга 2.
Графическая часть**

0441.051.001.П.1222-ООС2.2

Том 7.2.2

Изм.	№ док.	Подп.	Дата

Реестр изменений, внесенных в проектную документацию «Газопровод магистральный Бованенково-Ухта 2-я нитка, подводный переход через Байдарацкую губу (4-я нитка). Ду1200, инв № 458074 – капитальный ремонт по восстановлению проектного положения нитки морского участка подводного перехода через з. Байдарацкая губа. Воркутинское ЛПУМГ ООО «Газпром трансгаз Ухта»

№ п/п	Том	Комплект (шифр)	Лист	Содержание замечания	Содержание изменения	№ изм., дата	Примечание
1	2	3	4	5	6	7	8
1	7.2.2	0441.051.001.П.1222-ОOC2.2		Внести корректировки с учетом изменений № 1 к заданию на проектирование, утвержденного заместителем директора по подготовке производства Филиала ООО «Газпром инвест» «Газпром ремонт» В.В. Небабиным (письмо ООО «Газпром инвест» Филиал «Газпром ремонт» от 12.07.2022г. № 24/01/3/021-16964-ГРМ).	Корректировка «Ситуационный план (карта-схема) района с указанием на нем границ участков работ, расположения источников выбросов в атмосферу загрязняющих веществ» в соответствии с обновленным графиком работ.	1, 10.2022	

Начальник ОЭП



А.Л.Дроздова



Общество с ограниченной ответственностью
«Газпром проектирование»

**Заказчик – ПАО «Газпром»
(Агент – Филиал ООО «Газпром инвест» «Газпром ремонт»)**

**Газопровод магистральный Бованенково-Ухта 2-я нитка,
подводный переход через Байдарацкую губу (4-я нитка).
Ду1200, инв № 458074 – капитальный ремонт по восстановлению
проектного положения нитки морского участка подводного
перехода через з. Байдарацкая губа. Воркутинское ЛПУМГ
ООО «Газпром трансгаз Ухта»**

ПРОЕКТНАЯ ДОКУМЕНТАЦИЯ

Раздел 7. Мероприятия по охране окружающей среды

**Часть 2. Перечень мероприятий по охране окружающей среды. Книга 2.
Графическая часть**

0441.051.001.П.1222-ОС2.2

Том 7.2.2

Взам. инв. №		Главный инженер Саратовского филиала	Р.А. Туголуков
Подпись и дата		Заместитель директора филиала по производству	В.В. Жмулин
Инв. № подл.		Главный инженер проекта	Д.Ю. Гордеев



ЭкоСкай

Общество с ограниченной ответственностью «ЭкоСкай»

Член САМОРЕГУЛИРУЕМОЙ ОРГАНИЗАЦИИ № 2136 АССОЦИАЦИИ «ОБЪЕДИНЕНИЕ ГРАДОСТРОИТЕЛЬНОГО ПЛАНИРОВАНИЯ И ПРОЕКТИРОВАНИЯ»

Член САМОРЕГУЛИРУЕМОЙ ОРГАНИЗАЦИИ № 316 АССОЦИАЦИИ «ОБЪЕДИНЕНИЕ ИЗЫСКАТЕЛЕЙ «ГЕОИНДУСТРИЯ»

**Заказчик – ПАО «Газпром»
(Агент – Филиал ООО «Газпром инвест» «Газпром ремонт»)**

**Газопровод магистральный Бованенково-Ухта 2-я нитка,
подводный переход через Байдарацкую губу (4-я нитка).
Ду1200, инв № 458074 – капитальный ремонт по восстановлению
проектного положения нитки морского участка подводного
перехода через з. Байдарацкая губа. Воркутинское ЛПУМГ
ООО «Газпром трансгаз Ухта»**

ПРОЕКТНАЯ ДОКУМЕНТАЦИЯ

Раздел 7. Мероприятия по охране окружающей среды

**Часть 2. Перечень мероприятий по охране окружающей среды. Книга
2. Графическая часть**

0441.051.001.П.1222-ООС2.2

Том 7.2.2

Генеральный директор

И.Д. Бадюков

Изм.	№ док.	Подп.	Дата
1	722.1		10.2022

Изм. № подл.	
Подпись и дата	
Взам. инв. №	

**Москва
2022**


Обозначение	Наименование	Примечание
0441.051.001.П.1222-ООС2.2-С	Содержание тома 7.2.2	00
0441.051.001.П.1222-СП	Состав проектной документации	Отдельный том
0441.051.001.П.1222-ООС2.2	Часть 2. Перечень мероприятий по охране окружающей среды. Книга 2. Графическая часть	00

Согласовано	





Взам. инв. №	
--------------	--

Подпись и дата	
----------------	--

Инв. № подл.	
--------------	--

0441.051.001.П.1222-ООС2.2-С					
Изм.	Колуч.	Лист	№ док.	Подпись	Дата
Разработал	Лужков			<i>Лужков</i>	10.22
Проверил	Дроздова			<i>Дроздова</i>	10.22
Н.контроль	Барышкина			<i>Барышкина</i>	10.22
Содержание тома 7.2.2					
			Стадия	Лист	Листов
			П		1
			 ЭкоСкай		

Список исполнителейОтдел экологического проектирования

Начальник отдела		10.2022	Дроздова А.Л.
Заместитель начальника отдела		10.2022	Калюка М.А.
Специалист		10.2022	Лужков Р.С.
Нормоконтроль		10.2022	Барышкина Т.В.

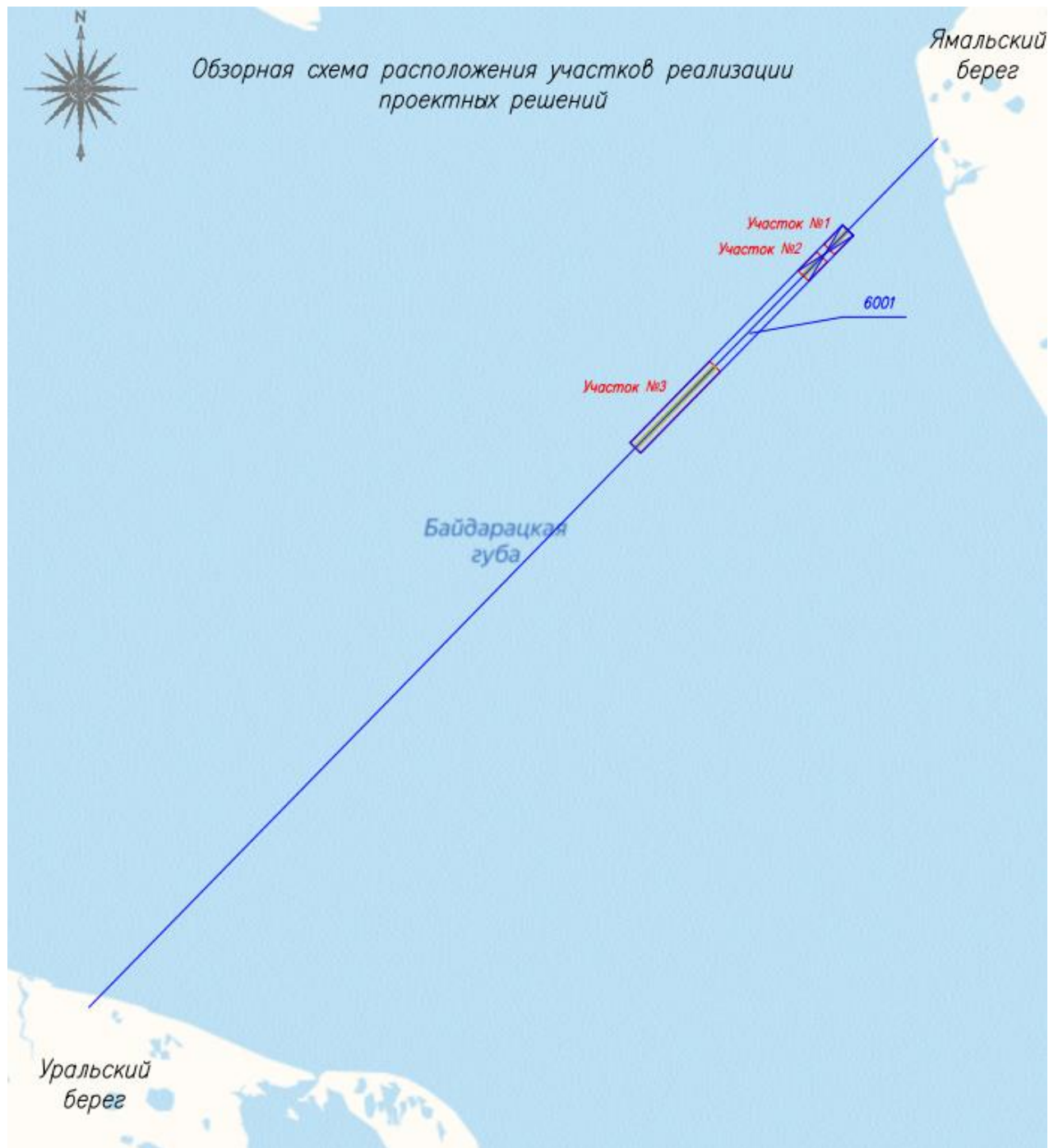
Содержание

1. Ситуационный план (карта-схема) района с указанием на нем границ участков работ .	3
2. Ситуационный план (карта-схема) района с указанием на нем границ участков работ, расположения источников выбросов в атмосферу загрязняющих веществ	4
Ведомость картографических материалов, применяемых в электронной версии документации	5

1. Ситуационный план (карта-схема) района с указанием на нем границ участков работ



2. Ситуационный план (карта-схема) района с указанием на нем границ участков работ, расположения источников выбросов в атмосферу загрязняющих веществ



Ведомость картографических материалов, применяемых в электронной версии документации

Наименование документации: Проектная документация: «Газопровод магистральный Бованенково-Ухта 2-я нитка, подводный переход через Байдарацкую губу (4-я нитка). Ду1200, инв. № 458074 – капитальный ремонт по восстановлению проектного положения нитки морского участка подводного перехода через з. Байдарацкая губа. Воркутинское ЛПУМГ ООО «Газпром трансгаз Ухта»»

Обозначение: 0441.051.001.П.1222-ООС2.2

Организация: ООО «Экоскай»


Подразделение: отдел экологического проектирования

Дата создания: 03.10.2022 г.

№	Краткое наименование тома (книги)	Обозначение тома (книги)	Номер страницы	Номер рисунка	Краткое наименование рисунка	Реквизиты лицензионного договора	Примечание
1	2	3	4	5	6	7	8
1	Раздел 7. Часть 2. Графическая Часть. Том 7.2.2	0441.051.001.П.0004-ООС2.2	3	1	Ситуационный план (карта-схема) района с указанием на нем границ участка	№Э1909-050 от 10.09.2019г.	-
1	Раздел 7. Часть 2. Графическая Часть. Том 7.2.2	0441.051.001.П.0004-ООС2.2	4	2	Ситуационный план (карта-схема) района с указанием на нем границ участков работ,	№Э1909-050 от 10.09.2019г.	-

№	Краткое наименование тома (книги)	Обозначение тома (книги)	Номер страницы	Номер рисунка	Краткое наименование рисунка	Реквизиты лицензионного договора	Примечание
1	2	3	4	5	6	7	8
					расположения источников выбросов в атмосферу загрязняющих веществ		

Составил: Ведущий специалист
(должность)


(подпись, дата)

/Р.С. Лужков /
(инициалы, фамилия)

Проверил: Начальник отдела
(должность)


(подпись, дата)

/ А.Л. Дроздова /
(инициалы, фамилия)