

РОССИЙСКАЯ ФЕДЕРАЦИЯ
ОБЩЕСТВО С ОГРАНИЧЕННОЙ ОТВЕТСТВЕННОСТЬЮ
ПО ПРОЕКТИРОВАНИЮ ПРЕДПРИЯТИЙ
УГОЛЬНОЙ ПРОМЫШЛЕННОСТИ

«СПБ-ГИПРОШ ▲ ХТ»



АО «КАРЕЛЬСКИЙ ОКАТЫШ»

**ВНЕШНИЕ ОТВАЛЫ ВСКРЫШНЫХ ПОРОД
АО «КАРЕЛЬСКИЙ ОКАТЫШ»**

ПРОЕКТНАЯ ДОКУМЕНТАЦИЯ

Раздел 8. Перечень мероприятий по охране окружающей среды

Часть 2. Приложения

Книга 1. Текстовые приложения

П12115-09.02.1-ООС

Том 9.2.1

Технический директор

Главный инженер проекта




А.А. Подосенов

С.Я. Кливер

**Санкт-Петербург
2022**

СПИСОК ИСПОЛНИТЕЛЕЙ

Должность	Инициалы, фамилия	Подпись
ОТДЕЛ ЭКОЛОГИИ		
Начальник отдела	Н.И. Черепко	
Руководитель группы	И.П. Дихтяренко	
Руководитель группы	Ю.В. Тарусова	
Ведущий инженер-проектировщик	М.А. Солнышкова	
Ведущий инженер-проектировщик	А.Г. Степанова	
Ведущий инженер-проектировщик	В.С. Воронов	
Инженер-проектировщик II категории	А.С. Кузнецова	
ТЕХНИЧЕСКИЙ ОТДЕЛ		
Ведущий нормоконтролёр	Т.А. Савина	

СОДЕРЖАНИЕ

Список исполнителей	2
Содержание.....	3
Информация об исполнителе работы.....	4
Состав проектной документации.....	5
Приложение 1 Ситуационный план предприятия.....	6
Приложение 2 Сведения о климатических характеристиках участка	7
Приложение 3 Сведения о фоновых концентрациях загрязняющих веществ в атмосферном воздухе.....	8
Приложение 4 Сведения о зонах с особыми условиями использования территории	9
Приложение 4.1 Сведения об особо охраняемых природных территориях.....	9
Приложение 4.2 Сведения об объектах культурного наследия.....	15
Приложение 4.3 Сведения о недрах	18
Приложение 4.4 Сведения об источниках питьевого водоснабжения и их зонах санитарной охраны	28
Приложение 4.5 Сведения о скотомогильниках и биотермических ямах	33
Приложение 4.6 Сведения о лечебно-оздоровительных местностях и курортах	35
Приложение 4.7 Сведения о коренных малочисленных народах.....	36
Приложение 4.8 Сведения о видах животных и растений, занесенных в Красные книги Российской Федерации и Республики Саха и о видовом составе и плотности охотничьих ресурсов.....	40
Приложение 4.9 Сведения о водно-болотных угодьях и ключевых орнитологических территориях	44
Приложение 4.10 Сведения об особо ценных продуктивных сельскохозяйственных угодий.....	46
Приложение 4.11 Сведения о водосборных площадях подземных водных объектов и местах залегания подземных вод	48
Приложение 4.12 Сведения о защитных лесах и зеленых зонах	49
Приложение 4.13 Сведения о приаэродромных территориях	50
Приложение 4.14 Сведения о свалках и полигонах ТБО	51
Приложение 5 Договор на водоснабжение и водотведение	52
Лист регистрации изменений.....	64

ИНФОРМАЦИЯ ОБ ИСПОЛНИТЕЛЕ РАБОТЫ

Настоящая работа выполнена Обществом с ограниченной ответственностью по проектированию предприятий угольной промышленности «СПб-Гипрошахт» (далее – ООО «СПб-Гипрошахт»).

ООО «СПб-Гипрошахт» оказывает услуги и выполняет предпроектные и проектные работы для строительства, реконструкции, технического перевооружения и закрытия предприятий горнодобывающей, перерабатывающей и др. отраслей промышленности в полном объеме для любых регионов Российской Федерации, а также объектов жилищно-гражданского и коммунально-бытового назначения, выполняет обследование зданий и сооружений, техническую экспертизу проектной и конструкторской документации, что подтверждено лицензиями:

- ООО «СПб-Гипрошахт» является членом саморегулируемой организации Ассоциация проектных организаций «Союзпетрострой-Проект» (АПО «Союзпетрострой-Проект», регистрационный номер записи в государственном реестре саморегулируемых организаций СРО-П-012-06072009 от 06.07.2009), регистрационный номер в реестре членов саморегулируемой организации № 119 от 23.11.2009;
- Лицензия № ПМ-20-000026 от 10.02.2009 г. на производство маркшейдерских работ (лицензия переоформлена на основании решения лицензирующего органа - приказа от 21 июля 2015 г. № 537-л; срок действия лицензии – бессрочно).

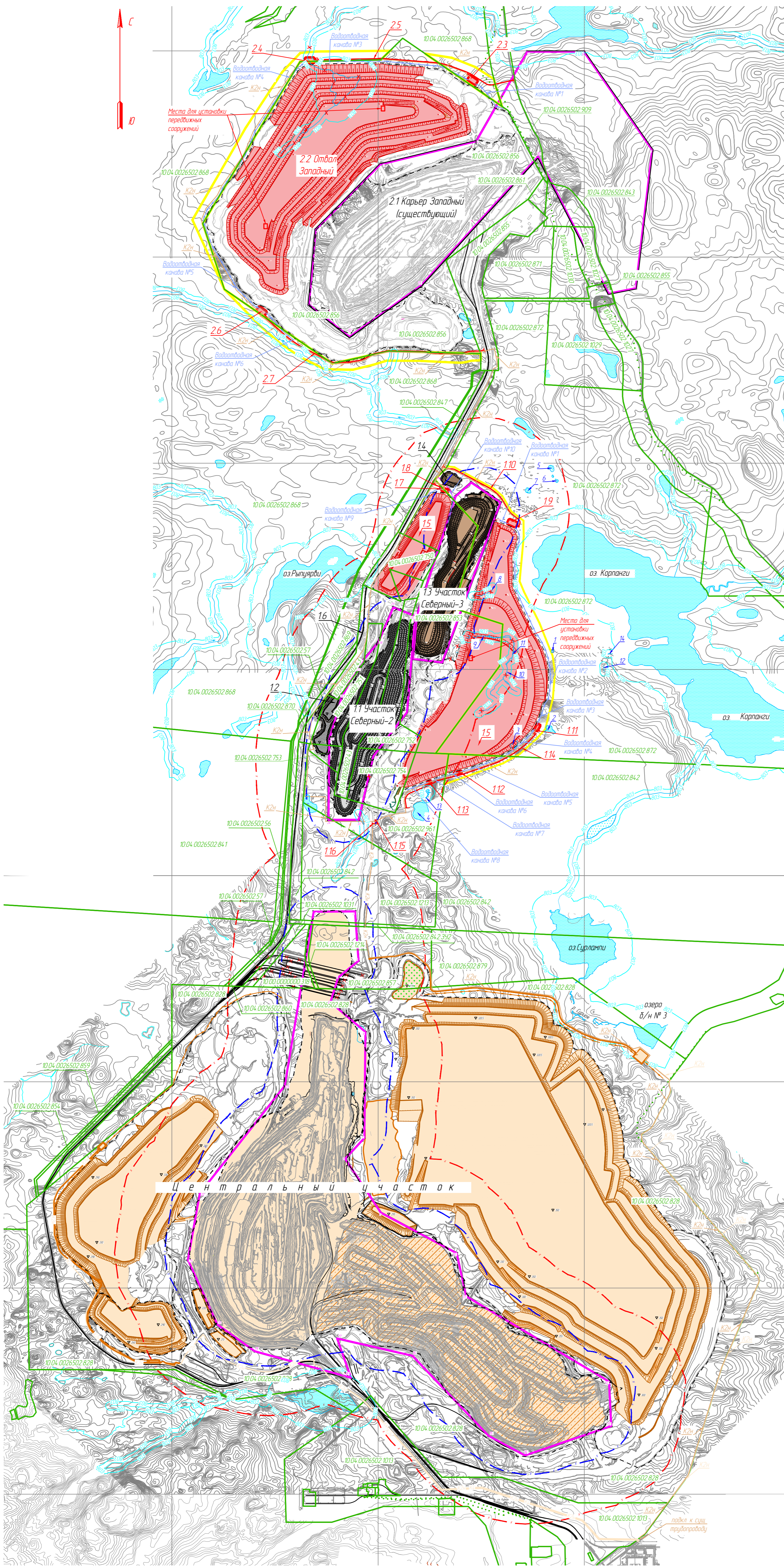
Почтовый адрес: ул. Гороховая, д. 14/26, лит. А
г. Санкт-Петербург, 191186, Россия
телефон: (812) 332-30-92

СОСТАВ ПРОЕКТНОЙ ДОКУМЕНТАЦИИ

Состав проектной документации представлен в томе П12115-01.01-ПЗ.

Приложение 1
Ситуационный план предприятия

ЭКСПЛИКАЦИЯ ЗДАНИЙ И СООРУЖЕНИЙ



№ на плане	Наименование	Примечание
1 Отвал вскрышных пород Костомужского месторождения и Южно-Карпанского месторождения		
11	Участок Северный -2	проектируется по отдельному проекту (Костомужское месторождение)
12	Склад забалансовой руды участка Северный-2	проектируется по отдельному проекту (Костомужское месторождение)
13	Участок Северный -3	проектируется по отдельному проекту (Южно-Карпанское месторождение)
14	Склад забалансовой руды участка Северный-3	проектируется по отдельному проекту (Южно-Карпанское месторождение)
15	Бульдозерный отвал вскрышных пород	проектируемое (Костомужское и Южно-Карпанское месторождения)
16	Перегрузочный пункт руды №7	существующее
17	Площадка зумфра №1	проектируемое (зумит ф №1 с НС)
18	Автомобильная дорога №1	проектируемое
19	Площадка зумфра №2	проектируемое (зумит ф №2 с НС)
110	Автомобильная дорога №2	проектируемое
111	Площадка зумфра №3	проектируемое (зумит ф №3 с НС)
112	Площадка зумфра №4	проектируемое (зумит ф №4 с НС)
113	Площадка зумфра №5	проектируемое (зумит ф №5 с НС)
114	Автомобильная дорога №3	проектируемое
115	Площадка зумфра №6	проектируемое (зумит ф №6 (вашиль вадасварки) с НС)
116	Автомобильная дорога №4	проектируемое
2 Отвал вскрышных пород Карпанского месторождения		
2.1	Карьер Западный	существующее
2.2	Отвал вскрышных пород Западный	проектируемое
2.3	Площадка зумфра №1	проектируемое (зумит ф №1 с НС)
2.4	Площадка зумфра №2	проектируемое (зумит ф №2 с НС)
2.5	Автомобильная дорога №1	проектируемое
2.6	Площадка зумфра №3	проектируемое (зумит ф №3 с НС)
2.7	Автомобильная дорога №2	проектируемое

ЭКСПЛИКАЦИЯ ВОДНЫХ ОБЪЕКТОВ

№ на плане	Наименование	Примечание
1 Отвал вскрышных пород Костомужского месторождения и Южно-Карпанского месторождения		
1	Озеро б/н №1	
2	Озеро б/н №2	
3	Озеро б/н №3	
4	Озеро б/н №4	
5	Озеро б/н №5	
6	Озеро б/н №6	
7	Озеро б/н №7	
8	Ручей б/н №1	
9	Ручей б/н №2	
10	Ручей б/н №3	
11	Ручей б/н №4	
12	Ручей б/н №5	
13	Ручей б/н №6	
14	Ручей б/н №7	

УСЛОВНО-ГРАФИЧЕСКИЕ ОБОЗНАЧЕНИЯ

- проектируемые отвалы рыхлой вскрыши
- проектируемые здания и сооружения
- объекты отработки запасов Центрального участка (приведена информативно)
- объекты отработки запасов участка Северный-2 (проектируется по отдельному проекту)
- объекты отработки запасов участка Северный-3 (проектируется по отдельному проекту)
- горный отвал
- 10.04.0026502.857 кадастровые номера земельных участков
- границы земельных участков
- границы испрашиваемых земельных участков
- границы водоохранных зон
- граница опасной зоны для людей по разлету отдельных кусков породы при ведении взрывных работ
- граница опасной зоны для механизмов, зданий и сооружений по разлету отдельных кусков породы при ведении взрывных работ
- проектируемые автодороги
- проектируемые водоотводные каналы
- проектируемая сеть напорной дождевой канализации

Приложение 2

Сведения о климатических характеристиках участка

ФГБУ «Северо-Западное УГМС»
Карельский центр по гидрометеорологии
и мониторингу окружающей среды - филиал
Федерального государственного бюджетного
учреждения «Северо-Западное управление
по гидрометеорологии и мониторингу
окружающей среды»
(Карельский ЦГМС - филиал
ФГБУ «Северо-Западное УГМС»)
Юридический адрес:
23 линия В.О., д. 2а, Санкт-Петербург, 199106
Фактический адрес:
Варзюса наб., д. 3, Петрозаводск, 185031
тел. (8142) 78-34-50, факс (8142) 78-34-50
e-mail: gidromet@onego.ru, http://www.karliameteo.ru/

ООО «Геоинтегра»
Генеральному директору
Сергееву А. С.

info@geointegra.ru
тел.: (7-812) 449-92-18, +7(812) 449-92-19,
Бухарестская ул., д. 8,
Санкт-Петербург, 192102

12.02.2019 05-243

На № 016/19 от 29.01.2019

О предоставлении климатических характеристик

Карельский ЦГМС – филиал ФГБУ «Северо-Западное УГМС» на Ваш запрос предоставляет климатические характеристики, необходимые для проведения инженерно-экологических изысканий по объекту: «Проект отработки запасов Центрального участка карьера Костомукшского месторождения железистых кварцитов (корректировка горно-транспортной части)», расположенному по адресу: РФ, Республика Карелия, г. Костомукша.

Оценка климатических параметров района расположения проектируемого объекта произведена по материалам наблюдений метеорологической станции Юшкозеро за период 1988-2017г.г.

Климатические характеристики Юшкозеро

- 1.1. Коэффициент, зависящий от стратификации атмосферы А.....160
1.2. Коэффициент рельефа местности.....1
1.3. Средняя максимальная температура воздуха (°С)
наиболее жаркого месяца (июля).....плюс 21,5
1.4. Средняя температура воздуха (°С)
наиболее холодного месяца (января).....минус 12,0
1.5. Абсолютный минимум температуры воздуха (°С)

I	II	III	IV	V	VI	VII	VIII	IX	X	XI	XII	Год
-45,4	-41,1	-32,3	-26,1	-7,7	-2,5	2,5	-0,5	-5,0	-20,9	-34,4	-39,7	-45,4

1.6. Абсолютный максимум температуры воздуха (°С)

I	II	III	IV	V	VI	VII	VIII	IX	X	XI	XII	Год
5,8	6,4	13,2	23,3	29,3	31,6	34,4	31,2	26,0	16,6	11,3	7,2	34,4

1.7. Повторяемость направлений ветра и штилей за год, %:

С СВ В ЮВ Ю ЮЗ З СЗ Штиль
10 10 10 11 21 13 15 10 8

1.8. Скорость ветра, повторяемость превышений которой составляет 5%, м/с.....5

1.9. Среднемесячная и среднегодовая скорость ветра, м/с

I	II	III	IV	V	VI	VII	VIII	IX	X	XI	XII	Год
2,3	2,3	2,5	2,4	2,6	2,5	2,2	2,1	2,3	2,5	2,4	2,3	2,4

Начальник

Чернорук Галина Петровна
метеоролог,
78-34-50, доб. 121



Handwritten signature of T. G. Kravchenko

Т. Г. Кравченкова

Приложение 3

Сведения о фоновых концентрациях загрязняющих веществ в
атмосферном воздухе

ФГБУ «Северо-Западное УГМС»
Карельский центр по гидрометеорологии
и мониторингу окружающей среды - филиал
Федерального государственного бюджетного
учреждения «Северо-Западное управление
по гидрометеорологии и мониторингу
окружающей среды»
(Карельский ЦГМС - филиал
ФГБУ «Северо-Западное УГМС»)

Юридический адрес:
23 линия В.О., д. 2а, Санкт-Петербург, 199106
Фактический адрес:
Варкауса наб., д. 3, Петрозаводск, 185031
тел. (8142) 78-34-50, факс (8142) 78-34-50
e-mail: gdmromet@onego.ru; <http://www.kareliameteo.ru/>

19.01.2019 № 06-281
На № 016/19 от 29.01.19

Генеральному директору
ООО «ГЕОИНТЕГРА»
Сергееву А.С..

ул. Бухарестская, д. 8,
г. Санкт-Петербург, 192102

Тел/факс (812) 449-9219
info@geointegra.ru www.geointegra.ru

СПРАВКА
О ФОНОВЫХ КОНЦЕНТРАЦИЯХ ЗАГРЯЗНЯЮЩИХ ВЕЩЕСТВ
В АТМОСФЕРНОМ ВОЗДУХЕ

Фон выдается для ООО «ГЕОИНТЕГРА»
В целях проведения инженерно-экологических изысканий
по объекту «Проект отработки запасов Центрального участка карьера Костомукшского
месторождения железистых кварцитов (корректировка горно-транспортной части)»
Расположенному в 12 км к северо-западу от г. Костомукша Республики Карелия
(население 29,4 тыс. жителей)

Фон установлен согласно РД 52.04.186-89 и Временным рекомендациям «Фоновые концентрации
вредных (загрязняющих) веществ для городов и населенных пунктов, где отсутствуют регулярные
наблюдения за загрязнением воздуха», утвержденным Росгидрометом в 2018 г. и действительным
с 2019 по 2023 год включительно.

Фон определен с учетом вклада существующих предприятий, но без учета новых строящихся и
реконструируемых объектов.

Значения фоновых концентраций (Сф) вредных веществ

Загрязняющее вещество	Ед. измерения	Сф
Взвешенные вещества	мкг/м ³	213
Диоксид серы	мкг/м ³	15
Диоксид азота	мкг/м ³	61
Оксид углерода	мг/м ³	1,9

Фоновые концентрации взвешенных веществ, диоксида серы, диоксида азота и оксида углерода действительны
на период с 2019 по 2023 г.г. включительно.

Справка используется только в целях заказчика ООО «ГЕОИНТЕГРА» для района расположе-
ния участка работ Костомукшского месторождения железистых кварцитов Республики Карелия и
не подлежит передаче другим организациям.

И.о. начальника

Начальник ЛМЗОС

Котова Елена Николаевна,
инженер-химик
8(8142)78-06-91 доб.118



Н.И Аверьянова

Е.А. Перова

Приложение 4

Сведения о зонах с особыми условиями использования территории

Приложение 4.1

Сведения об особо охраняемых природных территориях



**МИНИСТЕРСТВО
ПРИРОДНЫХ РЕСУРСОВ И ЭКОЛОГИИ
РОССИЙСКОЙ ФЕДЕРАЦИИ
(Минприроды России)**

ул. Б. Грушинская, д. 4/6, Москва, 125993,
тел. (499) 254-48-00, факс (499) 254-43-10
сайт: www.mnr.gov.ru
e-mail: minprirody@mnr.gov.ru
телефакс 112242 СФЕД

30.04.2020 № 15-47/10213

на № _____ от _____

ФГУ «Главгосэкспертиза»
Минстроя России
Фуркасовский пер., д.6, Москва, 101000

О предоставлении информации для
инженерно-экологических изысканий

Министерство природных ресурсов и экологии Российской Федерации в соответствии с письмом от 04.02.2020 № 09-1/1137-СБ направляет актуализированный перечень особо охраняемых природных территорий (далее – ООПТ) федерального значения.

Дополнительно сообщаем, что перечень содержит действующие и планируемые к созданию ООПТ федерального значения, создаваемые в рамках национального проекта «Экология» (далее – Проект). Окончание реализации Проекта запланировано на 31.12.2024. Учитывая изложенное данное письмо считается действительным до наступления указанной даты.

Дополнительно сообщаем, что в настоящее время не для всех федеральных ООПТ установлены охранные зоны, учитывая изложенное перечень не содержит районы в которых находятся охранные зоны федеральных ООПТ.

Минприроды России считаем возможным использовать данное письмо с приложенным перечнем при проведении инженерных изысканий и разработке проектной документации на территориях административно-территориальных единиц субъекта Российской Федерации отсутствующих в перечне, в качестве информации уполномоченного государственного органа исполнительной власти в сфере охраны окружающей среды об отсутствии ООПТ федерального значения.

При реализации объектов на территории административно-территориальных единиц субъекта Российской Федерации указанных в перечне и сопредельных с ними, необходимо обращаться за информацией подтверждающей отсутствие/наличия ООПТ федерального значения в федеральный орган исполнительной власти, в чьем ведении находится соответствующая ООПТ.

Минприроды России просит направить данное письмо с перечнем для использования в работе и размещения на официальных сайтах в подведомственные организации, уполномоченные на проведение государственной экологической экспертизы регионального уровня, а также на проведение государственной экспертизы проектной документации регионального уровня.

Приложение: на 31 листе.

Заместитель директора Департамента государственной
политики и регулирования в сфере развития
ООПТ и Байкальской природной территории

Исп. Гапченко С.А. (495) 252-23-61 (д.б. 19-45)

А.И. Григорьев

ФГУ «Главгосэкспертиза России»
Вх. № 7831 (1+31)
12.05.2020 г.

				университета	о образования «Кабардино- Балкарский государственный университет»
8	Республика Калмыкия	Черноземельски й район	Государственн ый природный заказник	Меклетинский	Минприроды России
	Республика Калмыкия	Кетченеровский район, Юстинский район, Яшкульский район	Государственн ый природный заказник	Сарнинский	Минприроды России
	Республика Калмыкия	Юстинский район, Яшкульский район	Государственн ый природный заказник	Харбинский	Минприроды России
	Республика Калмыкия	Приютненский район, Черноземельски й район, Яшалтинский район, Яшкульский район	Государственн ый природный заповедник	Черные земли	Минприроды России
9	Карачаево- Черкесская Республика	Карачаевский район	Государственн ый природный заказник	Даутский	Минприроды России
	Карачаево- Черкесская Республика	Зеленчукский район, Карачаевский район, Урупский район	Государственн ый природный заповедник	Тебердинский	Минприроды России
	Карачаево- Черкесская Республика	Урупский район	Государственн ый природный заповедник	Кавказский имени Х.Г. Шапошникова	Минприроды России
10	Республика Карелия	Медвежьегорски й район	Государственн ый природный заказник	Кижский	Минприроды России
	Республика Карелия	Олонецкий район	Государственн ый природный заказник	Олонецкий	Минприроды России
	Республика Карелия	Кондопожский район	Государственн ый природный заповедник	Кивач	Минприроды России
	Республика Карелия	Костомукшский г.о., Муезерский район	Государственн ый природный заповедник	Костомукшский	Минприроды России
	Республика Карелия	Пудожский район	Национальный парк	Водлозерский	Минприроды России

	Республика Карелия	Костомукшский г.о.	Национальный парк	Калевальский	Минприроды России
	Республика Карелия	Лоухский район	Национальный парк	Паанаярви	Минприроды России
	Республика Карелия	Питкярантский район, Лахденпохский район, Сортавальский район	Национальный парк	Ладожские Шхеры	Минприроды России
	Республика Карелия	Лоухский район	Государственный природный заповедник	Кандалакшский	Минприроды России
	Республика Карелия	Петрозаводский городской округ	Дендрологический парк и ботанический сад	Ботанический сад Петрозаводского государственного университета	Минприроды России, ФГБОУ высшего профессионального образования "Петрозаводский государственный университет"
11	Республика Коми	Троицко-Печорский г.о. Вуктыл	Государственный природный заповедник	Печоро-Ильчский	Минприроды России
	Республика Коми	г.о. Вуктыл, г.о. Инта, м.о. Печора	Национальный парк	Югыд ва	Минприроды России
	Республика Коми	Койгородский район, Прилузский район	Национальный парк	Койгородский	Минприроды России
	Республика Коми	г. Сыктывкар	Дендрологический парк и ботанический сад	Агробиостанция Коми государственного педагогического института	Минприроды России, ФГБОУ высшего профессионального образования «Коми государственный педагогический институт»
	Республика Коми	г. Сыктывкар	Дендрологический парк и ботанический сад	Ботанический сад Института биологии Коми НЦ УрО РАН	РАН, ФГБУ науки Институт биологии Коми научного центра УрО РАН
	Республика Коми	г. Сыктывкар	Дендрологический парк и ботанический сад	Ботанический сад Сыктывкарского государственного университета	Минприроды России, ФГБОУ высшего профессионального образования «Сыктывкарский



**МИНИСТЕРСТВО
ПРИРОДНЫХ РЕСУРСОВ И ЭКОЛОГИИ
РЕСПУБЛИКИ КАРЕЛИЯ**

Андропова ул., д. 2/24, г. Петрозаводск,
Республика Карелия, 185035
тел.: (8142) 79-67-01, факс: (8142) 79-67-42
сайт: <http://ecology.gov.karelia.ru>
e-mail: ecopetr@karelia.ru

ООО «Геоинтегра»

eco@geointegra.ru

От 29.12.2021 г. № 23169/МПРиЭ-и

на № 503/21 от 15.12.2021

Министерство природных ресурсов и экологии Республики Карелия, в рамках возложенных полномочий, рассмотрело запрос № 503/21 от 15.12.2021, и сообщает, что в районе объекта «Бульдозерный отвал вскрышных пород участка Северный-3 Южно-Корпангского месторождения» существующие и планируемые к созданию особо охраняемые природные территории регионального значения, а также их охранные зоны отсутствуют.

Заместитель Министра
Павлов

А.Н.



Щербаков Александр Сергеевич (814-2) 796-731



Республика Карелия
Администрация Костомукшского
городского округа

ул. Строителей, 5, г. Костомукша, 186931
тел. +7 911 664 20 21
факс 5-10-10
adm-kos@msu.kostomuksha-rk.ru
www.kostomuksha-city.ru

29.12.2012 № 5042

на № 488/21, 491/21, 493/21 от 15.12.2021 г.,
512/21, 515/21, 516/21, 517/21 от 16.12.2021 г.
на вх. № 9481, 9478, 9476, 9467, 9464, 9463, 9462
от 16.12.2021 г.

О предоставлении сведений

ООО "ГЕОИНТЕГРА"

Генеральному директору
Сергееву А.С.

ул. Бухарестская, д. 8,
г. Санкт-Петербург,
192102

e-mail: eco@geointegra.ru

Уважаемый Александр Сергеевич!

В ответ на Ваш запрос о предоставлении информации в отношении объектов проектирования «Бульдозерный отвал вскрышных пород участка Северный-2 Костомукшского месторождения» и «Бульдозерный отвал вскрышных пород участка Северный-3 Южно-Корпангского месторождения» сообщаем следующее.

В соответствии с Генеральным планом Костомукшского городского округа, утвержденным Решением Совета Костомукшского городского округа II созыва XIII заседания от 22 ноября 2012 года № 144-СО «Об утверждении Генерального плана Костомукшского городского округа» на территории указанных объектов отсутствуют:

- существующие, проектируемые и перспективные особо охраняемые природные территории (далее – ООПТ) местного значения, а также зоны охраны ООПТ местного значения;
- лечебно-оздоровительные местности и курорты местного значения, а также зоны их санитарной охраны;
- места ведения боевых действий и воинских захоронений.

В границах объекта проектирования «Бульдозерный отвал вскрышных пород участка Северный-3 Южно-Корпангского месторождения» отсутствуют леса, имеющие защитный статус, резервных лесов, особо защитных участков леса, в том числе не входящих в государственный лесной фонд, лесопарковые зеленые пояса, а также природно-рекреационные зоны.

Глава Костомукшского городского округа

С.Н. Новгородов

Исп. Жиртуева Е.А.
8 (911) 660-88-39

Приложение 4.2

Сведения об объектах культурного наследия



МИНИСТЕРСТВО КУЛЬТУРЫ
РОССИЙСКОЙ ФЕДЕРАЦИИ
(Минкультуры России)

125993, ГСП-3, Москва,
Малый Гнезниковский пер., д. 7/6, стр. 1, 2
Телефон: +7 495 629 10 10
E-mail: mail@culture.gov.ru

«И.О. Подд.» № 008-18-02

на № _____ от « _____ » _____

ООО «Геоинтегра»

ул. Бухарестская, д.8,
Санкт-Петербург, 192102

eco@geointegra.ru

Департамент государственной охраны культурного наследия Минкультуры России рассмотрел обращения ООО «Геоинтегра» от 17.01.2022 № 008/22 и № 009/22 и сообщает следующее.

Объекты культурного наследия, включенные в перечень отдельных объектов культурного наследия федерального значения, полномочия по государственной охране которых осуществляются Минкультуры России, утвержденный распоряжением Правительства Российской Федерации от 01.06.2009 № 759-р, отсутствуют на участках работ по объектам «Бульдозерный отвал вскрышных пород участка Северный-2 Костомукшского месторождения» и «Бульдозерный отвал вскрышных пород участка Северный-3 Южно-Корпангского месторождения» в Костомукшском городском округе Республики Карелия.

Заместитель директора
Департамента государственной
охраны культурного наследия

О.М.Багаев

Голанг И.А.
(495) 629-10-10 доб.1413



**Администрация Костомукшского
городского округа**

ул. Строителей, 5, г. Костомукша, 186931
тел. +7 911 664 20 21
факс 5-10-10
adm-kos@msu.kostomuksha-rk.ru
www.kostomuksha-city.ru

14.01.2022 № 101

на № 484/21 от 16.12.2021 г.

О направлении информации

Генеральному директору
ООО «Геоинтегра»


А.А. Сергееву

ул. Бухарестская, д. 8,
г. Санкт – Петербург, 192102

eco@geointegra.ru

Администрация Костомукшского городского округа сообщает, что на территории объекта «Бульдозерный отвал вскрышных пород участка Северный-2, Костомукшское месторождение» по адресу РФ, Республика Карелия, Костомукшский городской округ объектов культурного наследия местного (муниципального) значения нет. Испрашиваемый земельный участок расположен вне зон охраны/защитных зон объектов культурного наследия.

Глава Костомукшского городского округа


С.Н. Новгородов

Ипатова Ирина Валентиновна
+ 7 911 660 8759



**Администрация Костомукшского
городского округа**

ул. Строителей, 5, г. Костомукша, 186931
тел. +7 911 664 20 21
факс 5-10-10
adm-kos@msu.kostomuksha-rk.ru
www.kostomuksha-city.ru

14.01.2022 № 102

на № 511/21 от 16.12.2021 г.

О направлении информации

Администрация Костомукшского городского округа сообщает, что на территории объекта «Бульдозерный отвал вскрышных пород участка Северный-3, Южно-Корпангское месторождение» по адресу РФ, Республика Карелия, Костомукшский городской округ объектов культурного наследия местного (муниципального) значения нет. Испрашиваемый земельный участок расположен вне зон охраны/защитных зон объектов культурного наследия.

Глава Костомукшского городского округа

С.Н. Новгородов

Ипагова Ирина Валентиновна
+ 7 911 660 8759

Приложение 4.3
Сведения о недрах



ФЕДЕРАЛЬНОЕ АГЕНТСТВО ПО НЕДРОПОЛЬЗОВАНИЮ
(Роснедра)

ДЕПАРТАМЕНТ ПО НЕДРОПОЛЬЗОВАНИЮ
ПО СЕВЕРО-ЗАПАДНОМУ ФЕДЕРАЛЬНОМУ ОКРУГУ,
НА КОНТИНЕНТАЛЬНОМ ШЕЛЬФЕ И В МИРОВОМ ОКЕАНЕ
(Севзапнедра)

199155, г. Санкт-Петербург, ул. Одоевского, д. 24, корп. 1
тел. (812) 352-30-13, факс (812) 352-26-18
e-mail: sevzap@rosnedra.gov.ru
http://sevzapnedra.nw.ru

Генеральному директору
ООО «ГЕОИНТЕГРА»
А.С. Сергееву

Бухарестская ул., д. 8,
Санкт-Петербург г.,
192102

eco@geontegra.ru

29.12.2021 № 01-16-31/8071

на № _____ от _____

О направлении Заключения
об отсутствии ПИ

Департамент по недропользованию по Северо-Западному федеральному округу, на континентальном шельфе и в Мировом океане направляет Заключение от 29.12.2021 № 614/2021 об отсутствии полезных ископаемых в недрах под участком предстоящей застройки объекта: «Бульдозерный отвал вскрышных пород участок Северный-2, Костомукшское месторождение», расположенного на территории Костомукшского городского округа Республики Карелия.

Дополнительно сообщаем, что по информации Карельского филиала ФБУ «ГФГИ по Северо-Западному федеральному округу», испрашиваемый участок предстоящей застройки включает восточную часть горного отвода лицензии ПТЗ 01722 ТЭ (участок «Северный-2»).

Приложение: на 4 л. в 1 экз.

Заместитель начальника Департамента –
начальник Карелнедра

К.М. Карбанович

Е.Н. Хутренко
(8142) 77-50-62



ФЕДЕРАЛЬНОЕ АГЕНТСТВО ПО НЕДРОПОЛЬЗОВАНИЮ
(Роснедра)

ДЕПАРТАМЕНТ ПО НЕДРОПОЛЬЗОВАНИЮ
ПО СЕВЕРО-ЗАПАДНОМУ ФЕДЕРАЛЬНОМУ ОКРУГУ,
НА КОНТИНЕНТАЛЬНОМ ШЕЛЬФЕ И В МИРОВОМ ОКЕАНЕ
(Севзапнедра)

ЗАКЛЮЧЕНИЕ № 614/2021

об отсутствии полезных ископаемых в недрах
под участком предстоящей застройки

Выдано: Департаментом по недропользованию по Северо-Западному
Федеральному округу, на континентальном шельфе и в Мировом океане
29.12.2021

(наименование территориального органа Роснедр, дата выдачи)

1. Заявитель: Общество с ограниченной ответственностью «ГЕОИНТЕГРА»
(ООО «ГЕОИНТЕГРА») ИНН 7810898547; ОГРН 1137847024688

(для юридического лица - наименование, организационно-правовая форма, для физического лица –
фамилия, имя, отчество (последнее - при наличии), ИНН (при наличии), ОГРН (при наличии))

2. Данные об участке предстоящей застройки: Республика Карелия,
Костомукшский городской округ <*>

(наименование субъекта Российской Федерации, муниципального образования, кадастровый номер земельного участка (при
наличии), иные адресные ориентиры)

3. В границах участка предстоящей застройки месторождения полезных
ископаемых в недрах отсутствуют.

4. Срок действия заключения: 29.12.2022

(указывается срок действия заключения в формате ДД.ММ.ГГГГ)

Настоящее заключение содержит сведения об отсутствии запасов полезных
ископаемых в недрах под участком предстоящей застройки, предусмотренные
статьей 25 Закона Российской Федерации от 21 февраля 1992 г. № 2395-1 «О
недрах».

Иную геологическую информацию о недрах, в том числе информацию о
месторождениях подземных вод, заявитель вправе получить в порядке,
предусмотренном статьей 27 Закона Российской Федерации «О недрах»,

<*> Географические координаты участка предстоящей застройки и копия топографического
плана участка предстоящей застройки приведены в приложении к настоящему заключению,
являющемся его неотъемлемой составной частью.

постановлением Правительства Российской Федерации от 2 июня 2016 г. № 492 «Об утверждении Правил использования геологической информации о недрах, обладателем которой является Российская Федерация».

Неотъемлемые приложения:

1. Копия топографического плана участка предстоящей застройки. Масштаб 1 : 30000 – на 1 л, в 1 экз;
2. Координаты угловых точек участка предстоящей застройки в ГСК-2011 – на 1л, в 1 экз.

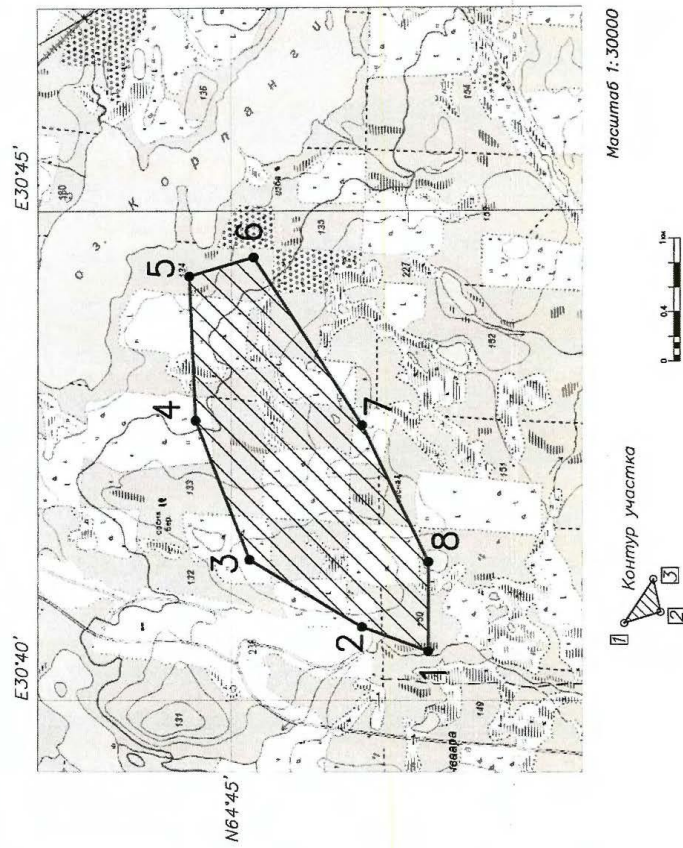
Заместитель начальника Департамента
начальник Карелнедра



К.М. Карбанович

Приложение 1 к Заключению 614/2021 от 29.12.2021

Копия топографического плана участка предстоящей застройки



Приложение 2.

Координаты угловых точек участка предстоящей застройки в ГСК-2011.

Номер точки	Северная широта			Восточная долгота		
	град.	мин.	сек.	град.	мин.	сек.
1	64	44	8,471	30	40	30,065
2	64	44	25,635	30	40	44,959
3	64	44	55,105	30	41	26,363
4	64	45	9,222	30	42	50,927
5	64	45	10,852	30	44	20,54
6	64	44	54,061	30	44	32,032
7	64	44	25,648	30	42	48,109
8	64	44	8,415	30	41	25,204



ФЕДЕРАЛЬНОЕ АГЕНТСТВО ПО НЕДРОПОЛЬЗОВАНИЮ
(Роснедра)

ДЕПАРТАМЕНТ ПО НЕДРОПОЛЬЗОВАНИЮ
ПО СЕВЕРО-ЗАПАДНОМУ ФЕДЕРАЛЬНОМУ ОКРУГУ,
НА КОНТИНЕНТАЛЬНОМ ШЕЛЬФЕ И В МИРОВОМ ОКЕАНЕ
(Севзапнедра)

199155, г. Санкт-Петербург, ул. Одоевского, д. 24, корп. 1
тел. (812) 352-30-13, факс (812) 352-26-18
e-mail: sevzap@rosnedra.gov.ru
http://sevzapnedra.nw.ru

Генеральному директору
ООО «ГЕОИНТЕГРА»
А.С. Сергееву

Бухарестская ул., д. 8,
Санкт-Петербург г.,
192102

eco@geontegra.ru

29.12.2021 № 01-16-31/8072

на № _____ от _____

О направлении Заключения
об отсутствии ПИ

Департамент по недропользованию по Северо-Западному федеральному округу, на континентальном шельфе и в Мировом океане направляет Заключение от 29.12.2021 № 615/2021 об отсутствии полезных ископаемых в недрах под участком предстоящей застройки объекта: «Бульдозерный отвал вскрышных пород участок Северный-3, Южно-Корпангское месторождение», расположенного на территории Костомукшского городского округа Республики Карелия.

Дополнительно сообщаем, что по информации Карельского филиала ФБУ «ТФГИ по Северо-Западному федеральному округу» северная часть участка предстоящей застройки расположена на площади участка недр «Южно-Корпангский», лицензия ПТЗ 01721 ТР.

Приложение: на 4 л. в 1 экз.

Заместитель начальника Департамента –
начальник Карелнедра

К.М. Карбанович

Е.Н. Хутренко
(8142) 77-50-62



ФЕДЕРАЛЬНОЕ АГЕНТСТВО ПО НЕДРОПОЛЬЗОВАНИЮ
(Роснедра)

ДЕПАРТАМЕНТ ПО НЕДРОПОЛЬЗОВАНИЮ
ПО СЕВЕРО-ЗАПАДНОМУ ФЕДЕРАЛЬНОМУ ОКРУГУ,
НА КОНТИНЕНТАЛЬНОМ ШЕЛЬФЕ И В МИРОВОМ ОКЕАНЕ
(Севзапнедра)

ЗАКЛЮЧЕНИЕ № 615/2021
об отсутствии полезных ископаемых в недрах
под участком предстоящей застройки

Выдано: Департаментом по недропользованию по Северо-Западному
Федеральному округу, на континентальном шельфе и в Мировом океане
29.12.2021

(наименование территориального органа Роснедр, дата выдачи)

1. Заявитель: Общество с ограниченной ответственностью «ГЕОИНТЕГРА»
(ООО «ГЕОИНТЕГРА») ИНН 7810898547; ОГРН 1137847024688

(для юридического лица - наименование, организационно-правовая форма, для физического лица –
фамилия, имя, отчество (последнее - при наличии), ИНН (при наличии), ОГРН (при наличии))

2. Данные об участке предстоящей застройки: Республика Карелия,
Костомукшский городской округ <*>

(наименование субъекта Российской Федерации, муниципального образования, кадастровый номер земельного участка (при
наличии), иные адресные ориентиры)

3. В границах участка предстоящей застройки месторождения полезных
ископаемых в недрах отсутствуют.

4. Срок действия заключения: 29.12.2022

(указывается срок действия заключения в формате ДД.ММ.ГГГГ)

Настоящее заключение содержит сведения об отсутствии запасов полезных
ископаемых в недрах под участком предстоящей застройки, предусмотренные
статьей 25 Закона Российской Федерации от 21 февраля 1992 г. № 2395-1 «О
недрах».

Иную геологическую информацию о недрах, в том числе информацию о
месторождениях подземных вод, заявитель вправе получить в порядке,
предусмотренном статьей 27 Закона Российской Федерации «О недрах»,
постановлением Правительства Российской Федерации от 2 июня 2016 г. № 492

<*> Географические координаты участка предстоящей застройки и копия топографического
плана участка предстоящей застройки приведены в приложении к настоящему заключению,
являющемся его неотъемлемой составной частью.

«Об утверждении Правил использования геологической информации о недрах, владельцем которой является Российская Федерация».

Неотъемлемые приложения:

1. Копия топографического плана участка предстоящей застройки. Масштаб 1 : 30000 – на 1 л, в 1 экз;
2. Координаты угловых точек участка предстоящей застройки в ГСК-2011 – на 1 л, в 1 экз.

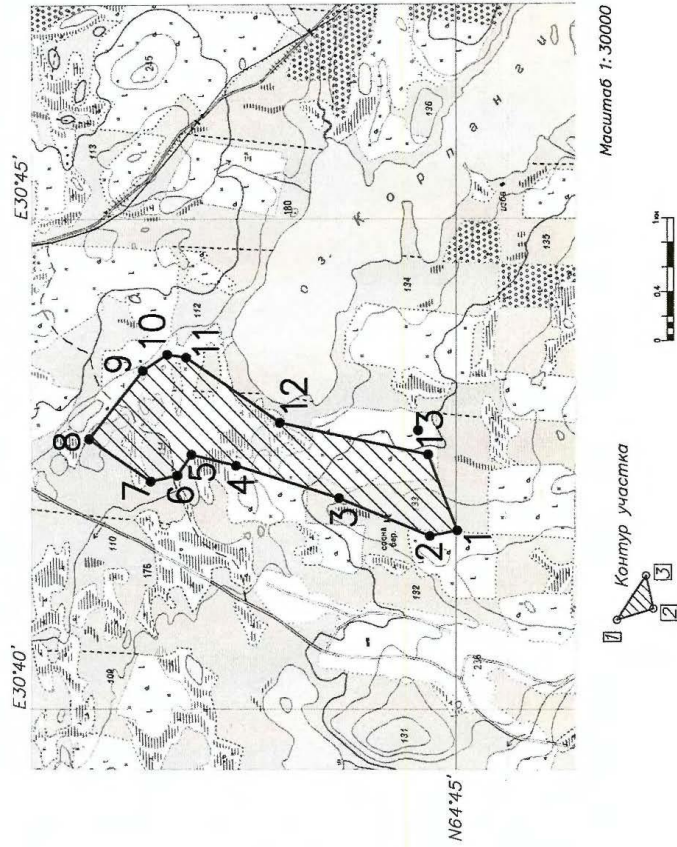
Заместитель начальника Департамента
начальник Карелнедра



К.М. Карбанович

Приложение 1 к Заключению 61.5/2021 от 29.12.2021

Копия топографического плана участка предстоящей застройки




Приложение 2.

Координаты угловых точек участка предстоящей застройки в ГСК-2011.

Номер точки	Северная широта			Восточная долгота		
	град.	мин.	сек.	град.	мин.	сек.
1	64	44	59,7076	30	41	53,9195
2	64	45	6,8645	30	41	50,4506
3	64	45	30,5438	30	42	13,8915
4	64	45	57,5642	30	42	33,6379
5	64	46	9,2224	30	42	40,3387
6	64	46	12,9573	30	42	27,5009
7	64	46	19,8744	30	42	23,9952
8	64	46	35,9153	30	42	49,8122
9	64	46	21,9	30	43	30,8338
10	64	46	15,5645	30	43	40,7335
11	64	46	10,6213	30	43	38,8066
12	64	45	46,0844	30	42	59,4761
13	64	45	7,3735	30	42	40,3935


Приложение 4.4

Сведения об источниках питьевого водоснабжения и их зонах санитарной
охраны

	<input type="checkbox"/>
ФЕДЕРАЛЬНАЯ СЛУЖБА ПО НАДЗОРУ В СФЕРЕ ЗАЩИТЫ ПРАВ ПОТРЕБИТЕЛЕЙ И БЛАГОПОЛУЧИЯ ЧЕЛОВЕКА УПРАВЛЕНИЕ ФЕДЕРАЛЬНОЙ СЛУЖБЫ ПО НАДЗОРУ В СФЕРЕ ЗАЩИТЫ ПРАВ ПОТРЕБИТЕЛЕЙ И БЛАГОПОЛУЧИЯ ЧЕЛОВЕКА ПО РЕСПУБЛИКЕ КАРЕЛИЯ (Управление Роспотребнадзора по Республике Карелия) ул. Володарского, д.26, г. Петрозаводск, 185003 тел (8142) 76-35-93; факс (8142) 79-74-00 E-mail sanepid@karelia.ru http://10.rospotrebnadzor.ru/ ОКПО 75736813 ОГРН 1051000011677 ИНН/КПП 1001048857/100101001	ООО «Геоинтегра» Бухарестская ул., д.8, г. Санкт- Петербург, 192102 eco@geointegra.ru
20 12 2021 № 70-00-02/15-10370-204	
На № 497/21; 16.12.2021 521/21 от _____	
<input type="checkbox"/> О предоставлении информации	<input type="checkbox"/>
<p>Управление Роспотребнадзора по Республике Карелия (далее – Управление), рассмотрев обращение о предоставлении сведений о расположении источников водоснабжения, установленных зонах санитарной охраны источников питьевого водоснабжения, сообщает.</p> <p>В соответствии со ст. 14 Федерального закона от 06.10.2003 N 131-ФЗ организация в границах поселения электро-, тепло-, газо- и водоснабжения населения, водоотведения, снабжения населения топливом в пределах полномочий, установленных законодательством Российской Федерации относится к вопросам местного значения городского, сельского поселения.</p> <p>В связи с вышеизложенным, предлагаем для получения информации об источниках водоснабжения обратиться в органы местного самоуправления районов республики.</p> <p>В соответствии со ст. 18 Федерального закона от 30.03.1999г. №52-ФЗ «О санитарно-эпидемиологическом благополучии населения» проекты округов и зон санитарной охраны (далее ЗСО) водных объектов, используемых для питьевого, хозяйственно-бытового водоснабжения и в лечебных целях, <u>утверждаются органами исполнительной власти субъектов Российской Федерации.</u></p> <p>Учитывая вышеизложенное, для получения информации об установленных зонах санитарной охраны источников водоснабжения необходимо обращаться в Министерство природных ресурсов и экологии Республики Карелия.</p> <p>Сведения о выданных санитарно-эпидемиологических заключениях на проектную документацию, в том числе на проекты зон санитарной охраны, размещены в телекоммуникационной сети «Интернет» на сайте поискового сервера по реестрам Роспотребнадзора и санитарно-эпидемиологической службы России</p>	

<http://fp.crc.ru/> в разделе «Реестр санитарно-эпидемиологических заключений на проектную документацию», в связи с чем предлагаем обратиться за вышеуказанной информацией на данный ресурс.

Врио руководителя



Л.М. Котович

Управление Роспотребнадзора по Республике Карелия (далее – Управление), рассмотрев обращение о предоставлении сведений о расположении объектов, расположенных, расположенных зонах санитарной охраны питьевого водоснабжения, сообщает.

В соответствии со ст. 14 Федерального закона от 05.10.2002 № 131-ФЗ «Об общих принципах организации органов местного самоуправления в Российской Федерации», сведения о расположении объектов, расположенных в зонах санитарной охраны питьевого водоснабжения, предоставляются в соответствии с законодательством Российской Федерации. Отношение к предоставлению сведений о расположении объектов, расположенных в зонах санитарной охраны питьевого водоснабжения, является государственной тайной.

В соответствии со ст. 18 Федерального закона от 30.03.1997 № 30-ФЗ «Об организации предоставления государственных и муниципальных услуг» в целях повышения эффективности и прозрачности предоставления государственных и муниципальных услуг Управлением разработаны и утверждены «Положение о предоставлении государственной услуги по предоставлению сведений о расположении объектов, расположенных в зонах санитарной охраны питьевого водоснабжения».

Полная информация об условиях предоставления государственной услуги по предоставлению сведений о расположении объектов, расположенных в зонах санитарной охраны питьевого водоснабжения, доступна на официальном сайте Управления в информационно-телекоммуникационной сети «Интернет» на сайте по адресу: www.fpspcr.ru/ в разделе «Услуги».

Министерство природных ресурсов и экологии Республики Карелия, в соответствии с указанным законодательством, сообщает, что сведения о расположении объектов, расположенных в зонах санитарной охраны питьевого водоснабжения, предоставляются в соответствии с законодательством Российской Федерации.

Зыкова Анна Николаевна
797406



**МИНИСТЕРСТВО
ПРИРОДНЫХ РЕСУРСОВ И ЭКОЛОГИИ
РЕСПУБЛИКИ КАРЕЛИЯ**

Андропова ул., д. 2/24, г. Петрозаводск,
Республика Карелия, 185035
тел.: (8142) 79-67-01, факс: (8142) 79-67-42
сайт: <http://ecology.gov.karelia.ru>
e-mail: ecopetr@karelia.ru

ООО «Геоинтегра»

eco@geointegra.ru

От 12.01.2022 г. № 209/МПРиЭ-и

на № 482/21 от 15.12.2021

на № 506/21 от 15.12.2021

Министерство природных ресурсов и экологии Республики Карелия (далее – Министерство), рассмотрев обращения о расположении в границах объектов источников питьевого водоснабжения, а также их зон санитарной охраны (далее – ЗСО) сообщает.

В границах объектов «Бульдозерный отвал вскрышных пород участок Северный-2, Костомукшское месторождения» и «Бульдозерный отвал вскрышных пород участка Северный-3 Южно-Корпангского месторождения» отсутствуют источники водоснабжения (подземные, поверхностные), а также ЗСО источников водоснабжения.

Однако необходимо отметить следующее.

Пунктом 4 ст. 1 Градостроительного кодекса Российской Федерации (далее - ГрК РФ) установлено, что к зонам с особыми условиями использования территорий относятся, в том числе ЗСО источников питьевого и хозяйственно-бытового водоснабжения.

Пунктом 5 ст. 30 ГрК РФ установлено, что границы зон с особыми условиями использования территорий в обязательном порядке отображаются на картах градостроительного зонирования Правил землепользования и застройки городских округов или сельских поселений.

В соответствии с п. 1 ст. 32 ГрК РФ Правила землепользования и застройки утверждаются представительным органом местного самоуправления, за исключением случаев, предусмотренных статьей 63 ГрК РФ.

В соответствии с п.37 ст. 26 Федерального закона от 03.08.2018 № 342-ФЗ «О внесении изменений в Градостроительный кодекс Российской Федерации и отдельные законодательные акты Российской Федерации» публичный доступ к сведениям о зоне с особыми условиями использования территории и границах такой зоны считается обеспеченным, если на дату начала создания объекта недвижимого имущества на земельном участке, расположенном в границах зоны с особыми условиями использования территории, сведения о границах зоны с особыми условиями использования территории отображены на карте градостроительного зонирования в составе утвержденных правил



Администрация Костомукшского
городского округа

ул. Строителей, 5, г. Костомукша, 186931
тел. +7 911 664 20 21
факс 5-10-10
adm-kos@msu.kostomuksha-rk.ru
www.kostomuksha-city.ru

10.01.2012 № 449

на № 489/21, 492/21, 494/21, 490/21,
от 15.12.21 г.; №514/21, 518/21, 513/21
от 16.12.2021г.

Генеральному директору
ООО «ГЕОИНТЕГРА»
Сергееву А.С.

ул.Бухарестская, д.8,
г.Санкт-Петербург, 192102

e-mail:eco@geointegra.ru

О предоставлении сведений

В ответ на Ваш запрос о предоставлении информации в отношении объекта проектирования «Бульдозерный отвал вскрышных пород участка Северный -2 Костомукшского месторождения» сообщаем, что в границах проектируемого объекта отсутствуют:

-источники хозяйственно-питьевого водопользования (поверхностные и подземные) и поясов (зон) их санитарной охраны;

-свалки, полигоны промышленных и твердых коммунальных отходов, кладбища и их санитарно-защитных зон;

-леса, имеющие защитный статус, резервные леса, особо защитные участки леса, в том числе не входящие в государственный лесной фонд, согласно ст.10 Лесного Кодекса РФ;

-лесопарковые зеленые пояса, а также природно-рекреационных зоны (парки, скверы, бульвары, объекты активного отдыха, учреждения и объекты рекреационного назначения);

-приаэродромные территории и зоны ограничения застройки от источников электромагнитного излучения.

В границах объекта проектирования «Бульдозерный отвал вскрышных пород участка Северный-3 Южно-Корпангского месторождения» отсутствуют:

-источники хозяйственно-питьевого водопользования (поверхностные и подземные) и поясов (зон) их санитарной охраны;

-свалки, полигоны промышленных и твердых коммунальных отходов, кладбища и их санитарно-защитных зон;

-приаэродромные территории, и зоны ограничения застройки от источников электромагнитного излучения.

Исполняющий обязанности главы
Костомукшского городского округа

Ж.В. Стременовская

Исп. Железняк Л.С.
8(911) 6650880

Приложение 4.5

Сведения о скотомогильниках и биотермических ямах



Российская Федерация
Республика Карелия

Министерство
сельского и рыбного хозяйства
Республики Карелия

ул. Свердлова, д.8, г. Петрозаводск
Республика Карелия, 185035
тел.: (8142) -78-48-46,
факс: (8142) -78-35-10
[http:// mcx.gov.karelia.ru](http://mcx.gov.karelia.ru)
e-mail: mincx@onego.ru

ООО «ГЕОИНТЕГРА»

Бухарестская ул., д. 8, пом. 452
г. Санкт-Петербург, 192102

eco@geointegra.ru

от 27.12. 2021 г. № 13428 /05-13/

на № 500/21 от 17.12.2021
на № 8933 от 17.12.2021

Министерство сельского и рыбного хозяйства Республики Карелия сообщает, что в районе проведения инженерно-экологических изысканий по объекту: «Бульдозерный отвал вскрышных пород участка Северный-2 Костомукшского месторождения», расположенного: Республика Карелия, Костомукшский городской округ и прилегающей к нему зоне по 1000 м в каждую сторону скотомогильников, в том числе сибирезвенных, биотермических ям и других мест захоронения трупов животных, а также санитарно-защитных зон не зарегистрировано.

Дополнительно сообщаем, что на территории Костомукшского городского округа в кадастровом квартале 10:04:0010312 расположен скотомогильник.

Первый заместитель министра

Е.И. Руппиев

Федорова Светлана Вячеславовна
8 (8142) 77-48-11



Российская Федерация
Республика Карелия

**Министерство
сельского и рыбного хозяйства
Республики Карелия**

ул. Свердлова, д.8, г. Петрозаводск
Республика Карелия, 185035
тел.: (8142) -78-48-46,
факс: (8142) -78-35-10
[http:// mcx.gov.karelia.ru](http://mcx.gov.karelia.ru)
e-mail: mincx@onego.ru

ООО «ГЕОИНТЕГРА»

Бухарестская ул., д. 8, пом. 452
г. Санкт-Петербург, 192102

eco@geointegra.ru

от 27.12. 2021 г. № 13427/05-131

на № 524/21 от 17.12.2021
на № 8934 от 17.12.2021

Министерство сельского и рыбного хозяйства Республики Карелия сообщает, что в районе проведения инженерно-экологических изысканий по объекту: «Бульдозерный отвал вскрышных пород участка Северный-3 Южно-Корпангского месторождения», расположенного: Республика Карелия, Костомукшский городской округ и прилегающей к нему зоне по 1000 м в каждую сторону скотомогильников, в том числе сибиреязвенных, биотермических ям и других мест захоронения трупов животных, а также санитарно-защитных зон не зарегистрировано.

Дополнительно сообщаем, что на территории Костомукшского городского округа в кадастровом квартале 10:04:0010312 расположен скотомогильник.

Первый заместитель министра

Е.И. Руппиев

Федорова Светлана Вячеславовна
8 (8142) 77-48-11

Приложение 4.6

Сведения о лечебно-оздоровительных местностях и курортах



Республика Карелия
Администрация Костомукшского
городского округа

ул. Строителей, 5, г. Костомукша, 186931
тел. +7 911 664 20 21
факс 5-10-10
adm-kos@msu.kostomuksha-rk.ru
www.kostomuksha-city.ru

29.12.2017 № 5042

на № 488/21, 491/21, 493/21 от 15.12.2021 г.,
512/21, 515/21, 516/21, 517/21 от 16.12.2021 г.
на вх. № 9481, 9478, 9476, 9467, 9464, 9463, 9462
от 16.12.2021 г.

О предоставлении сведений

ООО "ГЕОИНТЕГРА"

Генеральному директору
Сергееву А.С.

ул. Бухарестская, д. 8,
г. Санкт-Петербург,
192102

e-mail: eco@geointegra.ru

Уважаемый Александр Сергеевич!

В ответ на Ваш запрос о предоставлении информации в отношении объектов проектирования «Бульдозерный отвал вскрышных пород участка Северный-2 Костомукшского месторождения» и «Бульдозерный отвал вскрышных пород участка Северный-3 Южно-Корпангского месторождения» сообщаем следующее.

В соответствии с Генеральным планом Костомукшского городского округа, утвержденным Решением Совета Костомукшского городского округа II созыва XIII заседания от 22 ноября 2012 года № 144-СО «Об утверждении Генерального плана Костомукшского городского округа» на территории указанных объектов отсутствуют:

- существующие, проектируемые и перспективные особо охраняемые природные территории (далее – ООПТ) местного значения, а также зоны охраны ООПТ местного значения;
- лечебно-оздоровительные местности и курорты местного значения, а также зоны их санитарной охраны;
- места ведения боевых действий и воинских захоронений.

В границах объекта проектирования «Бульдозерный отвал вскрышных пород участка Северный-3 Южно-Корпангского месторождения» отсутствуют леса, имеющие защитный статус, резервных лесов, особо защитных участков леса, в том числе не входящих в государственный лесной фонд, лесопарковые зеленые пояса, а также природно-рекреационные зоны.

Глава Костомукшского городского округа

С.Н. Новгородов

Исп. Жиргуева Е.А.
8 (911) 660-88-39

Приложение 4.7

Сведения о коренных малочисленных народах



Российская Федерация
Республика Карелия

**Министерство
национальной и региональной
политики**

Общество с ограниченной
ответственностью
«ГЕОИНТЕГРА»

185035, г.Петрозаводск, ул. Ф. Энгельса, 4
тел./факс: (814-2) 78-43-55
E-mail: nationalkom@karelia.ru

12.01.2022 № 70/11-19/минпч

На № 501/21 от 17.12.2021
№ 6/н от 22.12.2021

Министерство национальной и региональной политики Республики Карелия сообщает, что на территории объекта «Бульдозерный отвал вскрышных пород участка Северный-2 Костомукшского месторождения» отсутствуют места традиционного проживания и традиционной хозяйственной деятельности коренного малочисленного народа Российской Федерации – вепсов Республики Карелия.

В соответствии с распоряжением Правительства Российской Федерации от 8 мая 2009 года № 631-р к местам традиционного проживания и традиционной хозяйственной деятельности коренных малочисленных народов Российской Федерации – вепсов Республики Карелия относятся Рыборецкое, Шелтозерское, Шокшинское вепские сельские поселения Прионежского муниципального района Республики Карелия.

Вопрос в части наличия на территории объекта оленьих пастбищ, маршрутов (трасс) прогона оленьих стад и оленеводческих хозяйств перенаправлен в Министерство сельского и рыбного хозяйства Республики Карелия.

Министр

С.В. Киселев

Соболенко Ольга Сергеевна,
(8142)784391,
отдел государственной поддержки коренных народов,
nationalkom@karelia.ru



**Администрация Костомукшского
городского округа**

ул. Строителей, 5, г. Костомукша, 186931
тел. +7 911 664 20 21
факс 5-10-10
adm-kos@msu.kostomuksha-rk.ru
www.kostomuksha-city.ru

24.01.2022 № 99

на № 495/21 от 15.12.2021 г.

О направлении информации

Генеральному директору
ООО «Геоинтегра»

А.А. Сергееву

ул. Бухарестская, д. 8,
г. Санкт – Петербург, 192102

eco@geointegra.ru

Администрация Костомукшского городского округа сообщает, что на территории объекта «Бульдозерный отвал вскрышных пород участка Северный-2, Костомукшское месторождение» отсутствуют места традиционного проживания и традиционной хозяйственной деятельности коренного малочисленного народа Российской Федерации – карелов Республики Карелия.

В соответствии с распоряжением Правительства Республики Карелия от 7 июня 2021 года №417р-П к местам традиционного проживания и традиционной хозяйственной деятельности коренных малочисленных народов Российской Федерации – карелов Республики Карелия относятся дер. Вокнаволок, дер. Суднозеро.

Вопрос в части наличия на территории объекта оленьих пастбищ, маршрутов (трасс) прогона оленьих стад и оленеводческих хозяйств перенаправлен в Министерство сельского и рыбного хозяйства Республики Карелия.

Глава Костомукшского городского округа


С.Н. Новгородов

Ипатова Ирина Валентиновна
+ 7 911 660 8759



Российская Федерация
Республика Карелия

Министерство
сельского и рыбного хозяйства
Республики Карелия

ул. Свердлова, д.8, г. Петрозаводск,
Республика Карелия, 185035
тел.: (8142) -78-48-46,
факс: (8142) -78-35-10
<http://mcsx.gov.karelia.ru>
e-mail: mincx@onego.ru

от 17.01.22 № 932/03-01-13
на №63/11-16/МНП-и от 12.01.2022

ООО «ГЕОИНТЕГРА»

Бухарестская ул., д. 8, г. Санкт-
Петербург, 192102

eco@geointegra.ru

Министерство сельского и рыбного хозяйства Республики Карелия, в связи с поступившим запросом Министерства национальной и региональной политики Республики Карелия, информирует об отсутствии сведений с наличием в Республике Карелия на территории Костомукшского городского округа оленьих пастбищ, маршрутов (трасс) прогона оленьих стад и оленеводческих хозяйств. По сведениям представленным Министерством национальной и региональной политики Республики Карелия на указанных территориях, отсутствуют места традиционного проживания и традиционной хозяйственной деятельности коренного малочисленного народа Севера, Сибири и Дальнего Востока Российской Федерации – вепсов Республики Карелия.

Министр

В.В. Лабинов

Филатова Надежда Владимировна,
(814 2) 78 29 50



**Администрация Костомукшского
городского округа**

ул. Строителей, 5, г. Костомукша, 186931
тел. +7 911 664 20 21
факс 5-10-10
adm-kos@msu.kostomuksha-rk.ru
www.kostomuksha-city.ru

24.01.2021 № 100

на № 519/21 от 16.12.2021 г.

О направлении информации

Генеральному директору
ООО «Геоинтегра»

А.А. Сергееву

ул. Бухарестская, д. 8,
г. Санкт – Петербург, 192102

eco@geointegra.ru

Администрация Костомукшского городского округа сообщает, что на территории объекта «Бульдозерный отвал вскрышных пород участка Северный-3, Южно-Корпангское месторождение» отсутствуют места традиционного проживания и традиционной хозяйственной деятельности коренного малочисленного народа Российской Федерации – карелов Республики Карелия.

В соответствии с распоряжением Правительства Республики Карелия от 7 июня 2021 года №417р-П к местам традиционного проживания и традиционной хозяйственной деятельности коренных малочисленных народов Российской Федерации – карелов Республики Карелия относятся дер. Вокнаволоок, дер. Суднозеро.

Вопрос в части наличия на территории объекта оленьих пастбищ, маршрутов (трасс) прогона оленьих стад и оленеводческих хозяйств перенаправлен в Министерство сельского и рыбного хозяйства Республики Карелия.

Глава Костомукшского городского округа

С.Н. Новгородов

Ипатова Ирина Валентиновна
+ 7 911 660 8759 ✓

Приложение 4.8

Сведения о видах животных и растений, занесенных в Красные книги Российской Федерации и Республики Саха и о видовом составе и плотности охотничьих ресурсов



**МИНИСТЕРСТВО
ПРИРОДНЫХ РЕСУРСОВ И ЭКОЛОГИИ
РЕСПУБЛИКИ КАРЕЛИЯ**

Андропова ул., д. 2/24, г. Петрозаводск,
Республика Карелия, 185035
тел.: (8142) 79-67-01, факс: (8142) 79-67-42
сайт: <http://ecology.gov.karelia.ru>
e-mail: ecopetr@karelia.ru

ООО «Геоинтегра»

eco@geointegra.ru

От 28.12.2021 г. № 23109/МППиЭ-и

на № 504/21 от 15.12.2021
на б/н от 22.12.2021
Ответ на запрос

Министерство природных ресурсов и экологии Республики Карелия (далее – Министерство) на запрос о предоставлении информации в целях проектирования объекта: «Бульдозерный отвал вскрышных пород Северный-3 Южно-Корпангского месторождения», расположенного по адресу: Российская Федерация, Республика Карелия, Костомукшский городской округ, сообщает следующее.

В соответствии с возложенными полномочиями, руководствуясь действующим законодательством Российской Федерации и Республики Карелия, Министерство ведет Красную книгу Республики Карелия с участием государственных органов и учреждений и с привлечением научно-исследовательских организаций. Сведениями о наличии краснокнижных объектов растительного и животного мира конкретно в границах расположения проектируемого объекта Министерство не располагает. Для получения указанных сведений необходимо проведение натурного обследования данной территории с привлечением научных сотрудников. Авторами и составителями списка редких и исчезающих видов растительного и животного мира, занесенных в Красную книгу Республики Карелия, являются научные сотрудники Карельского научного центра Российской Академии Наук (185910, г. Петрозаводск, ул. Пушкинская, 11) и Федеральное государственное бюджетное образовательное учреждение высшего образования «Петрозаводский государственный университет» (185910, г. Петрозаводск, пр. Ленина, 33).

Заместитель Министра

А.Н. Павлов



Гоцева Галина Григорьевна, 796-731



**МИНИСТЕРСТВО
ПРИРОДНЫХ РЕСУРСОВ И ЭКОЛОГИИ
РЕСПУБЛИКИ КАРЕЛИЯ**

Андропова ул., д. 2/24, г. Петрозаводск,
Республика Карелия. 185035
тел.: (8142) 79-67-01, факс: (8142) 79-67-42
сайт: <http://ecology.gov.karelia.ru>
e-mail: ecopetr@karelia.ru

Генеральному директору
ООО «ГЕОИНТЕГРА»

А.С.Сергееву

192102 Санкт-Петербург,
ул.Бухарестская, д.8

От 11.01.2022 г. № 127/МПРиЭ-и

Министерство природных ресурсов и экологии Республики Карелия (далее – Министерство) на Ваш запрос от 15.12.2021 № 505/21 сообщает следующую информацию.

В настоящее время расчёт численности охотничьих ресурсов в Республике Карелия ведётся на территорию района, в связи с этим расчёт численности в конкретных участках можно сделать, используя среднюю плотность обитания животных по району.

Виды охотничьих ресурсов	Костомукшский городской округ (254,8 тыс.га)
	численность, особей (по данным учетных работ 2021 г)
белка	950
горностай	30
заяц-беляк	1300
куница	70
лисица	70
лось	600
медведь	50
глухарь	650
тетерев	11000
рябчик	2650
белая куропатка*	1300
северный олень*	130
росомаха*	единичные заходы
рысь*	единичные заходы

* виды животных, занесенных в Красную книгу Республики Карелия

В Республике Карелия отсутствуют миграции копытных животных, однако отмечаются ежегодные сезонные перемещения лосей: зимой из глубокоснежных участков в более пригодные для зимовки угодья и весной – обратно. В районе проведения работ на объекте «Бульдозерный отвал вскрышных пород участка Северный-3 Южно-Корпангского месторождения» такие участки перемещения лосей отсутствуют.

Квота добычи лосей в охотничьих угодьях Костомукшского городского округа на период с 01.08.2021 по 01.08.2022 утверждена в объеме 18 особей, бурого медведя – 9 особей. Нормы добычи иных видов охотничьих ресурсов в охотничьих угодьях Республики Карелия утверждены приказом Министерства от 06.10.2021 № 2082 (<https://ecology.gov.karelia.ru/about/6240/>).

Заместитель Министра

П.М.Николаевский



Массаева Наталья Вадимовна (8142) 796747

Приложение 4.9

Сведения о водно-болотных угодьях и ключевых орнитологических территориях



**МИНИСТЕРСТВО
ПРИРОДНЫХ РЕСУРСОВ И ЭКОЛОГИИ
РЕСПУБЛИКИ КАРЕЛИЯ**

Андропова ул., д. 2/24, г. Петрозаводск,
Республика Карелия, 185035
тел.: (8142) 79-67-01, факс: (8142) 79-67-42
сайт: <http://ecology.gov.karelia.ru>
e-mail: ecopetr@karelia.ru

ООО «Геоинтегра»

eco@geointegra.ru

От 28.12.2021 г. № 23109/МПРиЭ-и

на № 483/21 от 15.12.2021

на б/н от 22.12.2021

Ответ на запрос

Министерство природных ресурсов и экологии Республики Карелия (далее – Министерство) на запрос о предоставлении информации о наличии/отсутствии водно-болотных угодий и ключевых орнитологических территорий в районе проектируемого объекта: «Бульдозерный отвал вскрышных пород участка Северный-2 Костомукшского месторождения», расположенного по адресу: Российская Федерация, Республика Карелия, Костомукшский городской округ, сообщает следующее.

Согласно Положению о Министерстве, утвержденному постановлением Правительства Республики Карелия от 23.10.2017 № 367-П, вышеуказанные вопросы не входят в сферу деятельности Министерства.

Информацией о наличии ключевых орнитологических территорий в районе проектируемого объекта Министерство не располагает. По данному вопросу предлагаем обратиться в научно-исследовательские учреждения, осуществляющие деятельность в области орнитологии.

Одновременно сообщаем, что согласно Списку находящихся на территории Российской Федерации водно-болотных угодий, имеющих международное значение главным образом в качестве местобитаний водоплавающих птиц, утвержденному Постановлением Правительства Российской Федерации от 13.09.1994 № 1050, на территории Республики Карелия находится одно водно-болотное угодье – «Острова Онежского залива Белого моря», включая государственный заказник «Кузова» (Кемский район). Проектируемый объект располагается за пределами указанного водно-болотного угодья.

Заместитель Министра

А.Н. Павлов



Гоцева Галина Григорьевна, 796-731



**МИНИСТЕРСТВО
ПРИРОДНЫХ РЕСУРСОВ И ЭКОЛОГИИ
РЕСПУБЛИКИ КАРЕЛИЯ**

Андропова ул., д. 2/24, г. Петрозаводск,
Республика Карелия, 185035
тел.: (8142) 79-67-01, факс: (8142) 79-67-42
сайт: <http://ecology.gov.karelia.ru>
e-mail: ecopetr@karelia.ru

ООО «Геоинтегра»

eco@geointegra.ru

От 28.12.2021 г. № 23109/МПРиЭ-и

на № 507/21 от 15.12.2021

на б/н от 22.12.2021

Ответ на запрос

Министерство природных ресурсов и экологии Республики Карелия (далее – Министерство) на запрос о предоставлении информации о наличии/отсутствии водно-болотных угодий и ключевых орнитологических территорий в районе проектируемого объекта: «Бульдозерный отвал вскрышных пород участка Северный-3 Южно-Корпангского месторождения», расположенного по адресу: Российская Федерация, Республика Карелия, Костомукшский городской округ, сообщает следующее.

Согласно Положению о Министерстве, утвержденному постановлением Правительства Республики Карелия от 23.10.2017 № 367-П, вышеуказанные вопросы не входят в сферу деятельности Министерства.

Информацией о наличии ключевых орнитологических территорий в районе проектируемого объекта Министерство не располагает. По данному вопросу предлагаем обратиться в научно-исследовательские учреждения, осуществляющие деятельность в области орнитологии.

Одновременно сообщаем, что согласно Списку находящихся на территории Российской Федерации водно-болотных угодий, имеющих международное значение главным образом в качестве местобитаний водоплавающих птиц, утвержденному Постановлением Правительства Российской Федерации от 13.09.1994 № 1050, на территории Республики Карелия находится одно водно-болотное угодье – «Острова Онежского залива Белого моря», включая государственный заказник «Кузова» (Кемский район). Проектируемый объект располагается за пределами указанного водно-болотного угодья.

Заместитель Министра


А.Н. Павлов



Гоцева Галина Григорьевна, 796-731

Приложение 4.10

Сведения об особо ценных продуктивных сельскохозяйственных угодий



Российская Федерация
Республика Карелия

**Министерство
сельского и рыбного хозяйства
Республики Карелия**

ул.Свердлова, д.8 г. Петрозаводск,
Республика Карелия, 185035
тел.: (8142) -78-48-46,
факс: (8142) -78-35-10
http:// mcx.gov.karelia.ru
e-mail: mincx@onego.ru

ООО «ГЕОИНТЕГРА»
192102, г. Санкт-Петербург,
ул. Бухарестская, д. 8

от 23.03.2022 № 3284 /03-01-18/МСХ-и

на № 018/22 от 15.02.2022
на № 019/22 от 15.02.2022

Министерство сельского и рыбного хозяйства Республики Карелия рассмотрело обращение ООО «Геоинтегра» и сообщает, что в полномочия Министерства не входит предоставление физическим и юридическим лицам информации о наличии (отсутствии) особо ценных продуктивных сельскохозяйственных угодий в границах земельных участков.

Вместе с тем, полагаем необходимым отметить следующее.

Перечень земель особо ценных продуктивных сельскохозяйственных угодий в составе земель сельскохозяйственного назначения на территории Республики Карелия, использование которых в других целях не допускается, утвержден распоряжением Правительства Республики Карелии от 16.07.2009 № 271р-П.

Предоставление сведений о наличии (отсутствии) мелиорированных земель регламентировано приказом Минсельхоза России от 30.06.2020 № 365 «Об утверждении Административного регламента Министерства сельского хозяйства Российской Федерации по предоставлению государственной услуги по предоставлению сведений, полученных в ходе осуществления учета мелиорированных земель».

Кроме того, предлагаем для получения сведений об отнесении земельных участков к осушенным (не осушенным) землям (пункт 6 Перечня), обратиться в ФГБУ «Управление мелиорации земель и сельскохозяйственного водоснабжения по Республике Карелия» (ул. Мурманская, д. 22, г. Петрозаводск, Республика Карелия, 185031).

Вместе с тем Министерство сообщает о наличии в государственном фонде данных, полученных в результате проведения землеустройства на территории республики, держателем которого является Управление Росреестра по Республике Карелия, материалов инвентаризации орошаемых и осушенных земель, оросительных и осушительных систем сельскохозяйственных предприятий Карельской АССР 1987 года, в том числе в электронном виде, которые также содержат информацию об угодьях.

Предоставление заинтересованным лицам документов Государственного фонда данных и информации о них, осуществляется Управлением Росреестра по Республике Карелия в соответствии с Административным регламентом Федерального агентства кадастра объектов недвижимости по предоставлению государственной услуги «Ведение государственного фонда данных, полученных в результате проведения землеустройства», утвержденным приказом Минэкономразвития России от 14.11.2006 № 376.

Для получения указанных материалов, Министерство предлагает обратиться в отдел землеустройства, мониторинга земель, кадастровой оценки недвижимости, геодезии и картографии Управления Росреестра по Республике Карелия по адресу г. Петрозаводск, ул. Куйбышева, д.11 (тел.8(8142) 76-29-31).

Исполняющий обязанности Министра

О.В.Палкина

Сандберг Екатерина Геннадьевна
8142-78-29-50

Приложение 4.11

Сведения о водосборных площадях подземных водных объектов и местах залегания подземных вод

ФЕДЕРАЛЬНОЕ АГЕНТСТВО
ПО НЕДРОПОЛЬЗОВАНИЮ
(РОСНЕДРА)

КАРЕЛЬСКИЙ ФИЛИАЛ

федерального бюджетного учреждения
«Территориальный фонд геологической
информации по Северо-Западному
федеральному округу»

(Карельский филиал ФБУ «ТФГИ по Северо-
Западному федеральному округу»)

ул. Балтийская, д. 41, г. Петрозаводск, 185026
тел. (8142) 57-86-98 факс (8142) 53-47-56
e-mail: tfirk@sampo.ru, tfgirk@yandex.ru

ООО «Геоинтегра»

«21» декабря 2021 г. № 0304-03/798
на № 527/21 от «17» декабря 2021 г.

В соответствие с представленными материалами (письмо от 17 декабря 2021 г. № 527/21) в районе проведения инженерно-экологических изысканий по объекту: «Бульдозерный отвал вскрышных пород участка Северный-2 Костомукшского месторождения» в контурах испрашиваемого участка **месторождения подземных вод и действующие лицензии на добычу подземных вод отсутствуют.**

Информация о зонах санитарной охраны не является объектом хранения нашего учреждения.

Сведения о водосборных площадях и местах залегания подземных вод могут быть получены в результате проведения специализированных гидрогеологических работ. По архивным данным такие работы в пределах данной территории не проводились.

Также, в соответствии с материалам государственного водного кадастра в контурах испрашиваемого участка отсутствуют водозаборы подземных вод с неподтвержденным использованием.


И.о.руководителя

Т.А. Дегтярева

Исп. Игонин А.В. (8142) 53-47-56

Приложение 4.12

Сведения о защитных лесах и зеленых зонах



**Администрация Костомукшского
городского округа**

ул. Строителей, 5, г. Костомукша, 186931
тел. +7 911 664 20 21
факс 5-10-10
adm-kos@msu.kostomuksha-rk.ru
www.kostomuksha-city.ru

10.01.2022 № 449

на № 489/21, 492/21, 494/21, 490/21,
от 15.12.21 г.; №514/21, 518/21, 513/21
от 16.12.2021г.

Генеральному директору
ООО «ГЕОИНТЕГРА»
Сергееву А.С.

ул.Бухарестская, д.8,
г.Санкт-Петербург, 192102

e-mail:eco@geointegra.ru

О предоставлении сведений


В ответ на Ваш запрос о предоставлении информации в отношении объекта проектирования «Бульдозерный отвал вскрышных пород участка Северный -2 Костомукшского месторождения» сообщаем, что в границах проектируемого объекта отсутствуют:

- источники хозяйственно-питьевого водопользования (поверхностные и подземные) и поясов (зон) их санитарной охраны;
- свалки, полигоны промышленных и твердых коммунальных отходов, кладбища и их санитарно-защитных зон;
- леса, имеющие защитный статус, резервные леса, особо защитные участки леса, в том числе не входящие в государственный лесной фонд, согласно ст.10 Лесного Кодекса РФ;
- лесопарковые зеленые пояса, а также природно-рекреационные зоны (парки, скверы, бульвары, объекты активного отдыха, учреждения и объекты рекреационного назначения);
- приаэродромные территории и зоны ограничения застройки от источников электромагнитного излучения.

В границах объекта проектирования «Бульдозерный отвал вскрышных пород участка Северный-3 Южно-Корпангского месторождения» отсутствуют:

- источники хозяйственно-питьевого водопользования (поверхностные и подземные) и поясов (зон) их санитарной охраны;
- свалки, полигоны промышленных и твердых коммунальных отходов, кладбища и их санитарно-защитных зон;
- приаэродромные территории, и зоны ограничения застройки от источников электромагнитного излучения.


Исполняющий обязанности главы
Костомукшского городского округа

 Ж.В. Стременовская

Исп. Железняк Л.С.
8(911) 6650880

Приложение 4.13

Сведения о приаэродромных территориях



**Администрация Костомукшского
городского округа**

ул. Строителей, 5, г. Костомукша, 186931
тел. +7 911 664 20 21
факс 5-10-10
adm-kos@msu.kostomuksha-rk.ru
www.kostomuksha-city.ru

10.01.2022 № 449

на № 489/21, 492/21, 494/21, 490/21,
от 15.12.21 г.; №514/21, 518/21, 513/21
от 16.12.2021г.

О предоставлении сведений


В ответ на Ваш запрос о предоставлении информации в отношении объекта проектирования «Бульдозерный отвал вскрышных пород участка Северный -2 Костомукшского месторождения» сообщаем, что в границах проектируемого объекта отсутствуют:

- источники хозяйственно-питьевого водопользования (поверхностные и подземные) и поясов (зон) их санитарной охраны;
- свалки, полигоны промышленных и твердых коммунальных отходов, кладбища и их санитарно-защитных зон;
- леса, имеющие защитный статус, резервные леса, особо защитные участки леса, в том числе не входящие в государственный лесной фонд, согласно ст.10 Лесного Кодекса РФ;
- лесопарковые зеленые пояса, а также природно-рекреационных зоны (парки, скверы, бульвары, объекты активного отдыха, учреждения и объекты рекреационного назначения);
- приаэродромные территории и зоны ограничения застройки от источников электромагнитного излучения.

В границах объекта проектирования «Бульдозерный отвал вскрышных пород участка Северный-3 Южно-Корпангского месторождения» отсутствуют:

- источники хозяйственно-питьевого водопользования (поверхностные и подземные) и поясов (зон) их санитарной охраны;
- свалки, полигоны промышленных и твердых коммунальных отходов, кладбища и их санитарно-защитных зон;
- приаэродромные территории, и зоны ограничения застройки от источников электромагнитного излучения.


Исполняющий обязанности главы
Костомукшского городского округа

 Ж.В. Стременовская

Исп. Железняк Л.С.
8(911) 6650880

Приложение 4.14

Сведения о свалках и полигонах ТБО



**Администрация Костомукшского
городского округа**

ул. Строителей, 5, г. Костомукша, 186931
тел. +7 911 664 20 21
факс 5-10-10
adm-kos@msu.kostomuksha-rk.ru
www.kostomuksha-city.ru

10.01.2022 № 449

на № 489/21, 492/21, 494/21, 490/21,
от 15.12.21 г.; №514/21, 518/21, 513/21
от 16.12.2021г.

О предоставлении сведений


В ответ на Ваш запрос о предоставлении информации в отношении объекта проектирования «Бульдозерный отвал вскрышных пород участка Северный -2 Костомукшского месторождения» сообщаем, что в границах проектируемого объекта отсутствуют:

- источники хозяйственно-питьевого водопользования (поверхностные и подземные) и поясов (зон) их санитарной охраны;
- свалки, полигоны промышленных и твердых коммунальных отходов, кладбища и их санитарно-защитных зон;
- леса, имеющие защитный статус, резервные леса, особо защитные участки леса, в том числе не входящие в государственный лесной фонд, согласно ст.10 Лесного Кодекса РФ;
- лесопарковые зеленые пояса, а также природно-рекреационных зоны (парки, скверы, бульвары, объекты активного отдыха, учреждения и объекты рекреационного назначения);
- приаэродромные территории и зоны ограничения застройки от источников электромагнитного излучения.

В границах объекта проектирования «Бульдозерный отвал вскрышных пород участка Северный-3 Южно-Корпангского месторождения» отсутствуют:

- источники хозяйственно-питьевого водопользования (поверхностные и подземные) и поясов (зон) их санитарной охраны;
- свалки, полигоны промышленных и твердых коммунальных отходов, кладбища и их санитарно-защитных зон;
- приаэродромные территории, и зоны ограничения застройки от источников электромагнитного излучения.

Исполняющий обязанности главы
Костомукшского городского округа

 Ж.В. Стременовская

Исп. Железняк Л.С.
8(911) 6650880

Приложение 5

Договор на водоснабжение и водоотведение

ЕДИНЬЙ ДОГОВОР холодного водоснабжения и водоотведения № ВС/ВО-01/2015

02 февраля 2015 года

г. Костомукша

Муниципальное казенное предприятие «Горводоканал Костомукшского городского округа», именуемое в дальнейшем «Организация водопроводно-канализационного хозяйства» (далее Организация ВКХ), в лице и.о.директора Дрючина Александра Ивановича, действующего на основании Устава, с одной стороны, и Акционерное общество «Карельский окатыш» (АО «Карельский окатыш»), именуемое в дальнейшем «Абонент», в лице Филонова Андрея Анатольевича, действующего на основании доверенности № Дов/КО-14-0031 от 03.03.2014 года, с другой стороны, совместно именуемые в дальнейшем Стороны, заключили настоящий договор о нижеследующем:

I. Предмет договора

1. По настоящему единому договору холодного водоснабжения и водоотведения (далее Договор) Организация ВКХ, осуществляющая холодное водоснабжение и водоотведение, обязуется подавать Абоненту через присоединенную водопроводную сеть из централизованных систем холодного водоснабжения холодную (питьевую) воду установленного качества (далее – холодную воду).

Абонент обязуется оплачивать холодную воду в объеме, определенном настоящим Договором. Организация ВКХ обязуется осуществлять прием сточных вод Абонента от канализационного выпуска в централизованную систему водоотведения и обеспечивать их транспортировку, очистку и сброс в водный объект, а Абонент обязуется соблюдать режим водоотведения, нормативы по объему отводимых в централизованную систему водоотведения сточных вод, нормативы допустимых сбросов (в случаях, когда такие нормативы установлены в соответствии с законодательством РФ), требования к составу и свойствам сточных вод, установленные в целях предотвращения негативного воздействия на работу централизованных систем водоотведения, оплачивать водоотведение и принятую холодную воду в сроки, порядке и размере, предусмотренные настоящим Договором, соблюдать в соответствии с настоящим Договором режим потребления холодной воды, а также обеспечивать безопасность эксплуатации находящихся в его ведении водопроводных и канализационных сетей и исправность используемых им приборов учета.

2. Граница раздела эксплуатационной ответственности по водопроводным и канализационным сетям Абонента и Организации ВКХ определяется в акте разграничения эксплуатационной ответственности (Приложение № 1 к настоящему Договору).

II. Сроки и режим подачи холодной воды и водоотведения

3. Датой начала подачи холодной воды и приема сточных вод является 01 февраля 2015г.

4. Сведения о режиме подачи холодной воды (гарантированного объема подачи воды), гарантированного уровня давления холодной воды в системе водоснабжения в месте присоединения) приведены в Приложении № 2 в соответствии с условиями подключения (технологического присоединения) к централизованной системе холодного водоснабжения.

5. Сведения о режиме приема сточных вод приведены в Приложении № 3.

III. Тарифы, сроки и порядок оплаты по договору

6. Оплата по настоящему Договору осуществляется Абонентом по тарифам на холодную воду (питьевое водоснабжение) и водоотведение, устанавливаемым в соответствии с законодательством РФ о государственном регулировании цен (тарифов).

При установлении Организации ВКХ двухставочных тарифов указывается размер подключенной нагрузки, в отношении которой применяется ставка тарифа за содержание централизованной системы водоснабжения и (или) водоотведения.

Тариф на холодную (питьевую) воду, установленный на дату заключения настоящего Договора, составляет 19,23 руб./куб.м без НДС, кроме того Абонент оплачивает НДС.

Тариф на водоотведение, установленный на дату заключения настоящего Договора, составляет 20,55 руб./куб.м без НДС, кроме того Абонент оплачивает НДС.

7. Расчетный период, установленный настоящим Договором, равен 1 календарному месяцу. Абонент оплачивает полученную холодную воду и отведенные сточные воды, плату за негативное воздействие на работу централизованной системы водоотведения до 10-го числа месяца, следующего за расчетным месяцем, на основании счетов-фактур, выставляемых Организацией ВКХ к оплате не позднее 28-го числа расчетного месяца. Абонент осуществляет платежи на основании подписанного обеими сторонами акта выполненных работ за водоотведение и водоотведение и счета-фактуры к указанному в п.7 сроку. Датой

Организация ВКХ

Абонент

1

оплаты считается дата поступления денежных средств на корреспондентский счет банка Организации ВКХ.

Закрытие объемов производится по 25-е число расчетного месяца с расчётным авансовым объемом до конца расчётного периода, с последующей корректировкой объёмов в месяце, следующем за расчётным. Организация ВКХ не позднее 28-го числа расчетного месяца выставляет Абоненту счет-фактуру и акт выполненных работ, доставляет счет-фактуру и акт выполненных работ (далее расчетные документы):

а) через систему электронного документооборота согласованного сторонами отдельным соглашением (вариант «А»);

б) через представителя Абонента в абонентской службе Организации ВКХ в течение одного дня с даты представления расчетных документов (вариант «Б»);

в) посредством почтовых отправлений, простым письмом, заказным письмом, заказным письмом с уведомлением на адрес, указанный в Договоре.

Стороны согласуют вариант «Б» для предъявления и получения счетов-фактур и актов выполненных работ, и с этого момента Абонент становится ответственным за своевременное получение указанных документов выбранным способом.

В случае неполучения Абонентом расчетных документов в течение 2 дней от даты предоставления сведений, Абонент обязан обратиться в Организацию ВКХ по адресу: г. Костомукша, ул. Первооткрывателей, д. 3, для получения дубликатов расчетных документов по варианту «Б». При отсутствии обращения Абонента расчетные документы считаются полученными Абонентом.

Абонент после получения расчетных документов обязан в течение 3 дней рассмотреть, подписать и вернуть в Организацию ВКХ один экземпляр акта либо представить мотивированный отказ.

8. В случае если узел учета воды размещен не на границе эксплуатационной ответственности организации, осуществляющей холодное водоснабжение Абонента, то расчет объема поданной (полученной) воды производится с учетом потерь в водопроводных сетях от границы эксплуатационной ответственности до места установки прибора учета.

9. Сверка расчетов по настоящему Договору проводится между Организацией ВКХ и Абонентом не реже 1 раза в год либо по инициативе одной из сторон путем составления и подписания сторонами соответствующего акта. Сторона, инициирующая проведение сверки расчетов по настоящему Договору, составляет и направляет в адрес другой стороны акт сверки расчетов в 2-х экземплярах любым доступным способом (почтовое отправление, телеграмма, факсограмма, телефонограмма, информационно-телекоммуникационная сеть «Интернет»), позволяющим подтвердить получение такого уведомления адресатом. В таком случае подписание акта сверки расчетов осуществляется в течение 5 рабочих дней со дня его получения. Акт сверки расчетов в случае неполучения ответа в течение более 10 рабочих дней после направления стороне считается признанным (согласованным) обеими сторонами.

10. Размер платы за негативное воздействие на работу централизованной системы водоотведения, а также размер оплаты сточных вод в связи с нарушением Абонентом нормативов по составу отводимых в централизованную систему водоотведения сточных вод рассчитываются в соответствии с требованиями законодательства РФ.

IV. Права и обязанности сторон

11. Организация ВКХ обязана:

а) осуществлять подачу Абоненту холодной воды установленного качества в объеме, установленном настоящим Договором. Не допускать ухудшения качества воды ниже показателей, установленных законодательством РФ в области обеспечения санитарно-эпидемиологического благополучия населения и настоящим Договором в соответствии с СанПиН 2.1.4.1074-01, за исключением случаев, предусмотренных законодательством РФ.

б) обеспечивать эксплуатацию водопроводных и канализационных сетей, принадлежащих ей на праве собственности или ином законном основании и (или) находящихся в границах ее эксплуатационной ответственности, согласно требованиям нормативно-технических документов;

в) осуществлять производственный контроль качества питьевой воды и производственный контроль состава и свойств сточных вод;

г) соблюдать установленный режим подачи холодной воды и режим приема сточных вод;

д) с даты выявления несоответствия показателей питьевой воды, характеризующих ее безопасность, требованиям законодательства РФ незамедлительно известить об этом Абонента. Указанное извещение должно осуществляться любыми доступными способами, позволяющими подтвердить получение такого уведомления адресатами;

е) предоставлять Абоненту информацию в соответствии со стандартами раскрытия информации в порядке, предусмотренном законодательством РФ;

ж) отвечать письменно на жалобы и обращения Абонента по вопросам, связанным с исполнением

Организация ВКХ

Абонент

2

настоящего Договора, в течение 15 дней с момента обращения.

з) при участии Абонента, если иное не предусмотрено Правилами организации коммерческого учета воды, сточных вод N 776, осуществлять допуск к эксплуатации приборов учета, узлов учета, устройств и сооружений, предназначенных для подключения (технологического присоединения) к централизованным системам холодного водоснабжения и водоотведения к эксплуатации;

и) опломбировать Абоненту приборы учета холодной воды и сточных вод без взимания платы, за исключением случаев, предусмотренных Правилами организации коммерческого учета воды, сточных вод, при которых взимается плата за опломбирование приборов учета (*повторное опломбирование в связи с нарушением пломбы по вине Абонента или третьих лиц*);

к) предупреждать Абонента о временном прекращении или ограничении холодного водоснабжения и (или) водоотведения в порядке и в случаях, предусмотренных настоящим Договором и нормативными правовыми актами РФ;

л) принимать необходимые меры по своевременной ликвидации аварий и повреждений на централизованных системах холодного водоснабжения и водоотведения, принадлежащих ей на праве собственности или ином законном основании, в порядке и сроки, которые установлены нормативно-технической документацией, а также по возобновлению действия таких систем с соблюдением требований, установленных законодательством РФ;

м) обеспечить установку на централизованных системах холодного водоснабжения, принадлежащих ей на праве собственности или ином законном основании, указателей пожарных гидрантов в соответствии с требованиями норм противопожарной безопасности, а также следить за возможностью беспрепятственного доступа в любое время года к пожарным гидрантам, установленным в колодцах, находящихся на ее обслуживании;

н) в случае прекращения или ограничения холодного водоснабжения уведомить Администрацию Костомукшского городского округа и Федеральное государственное казенное учреждение "2 отряд федеральной противопожарной службы по Республике Карелия" о невозможности использования пожарных гидрантов из-за отсутствия или недостаточности напора воды в случае проведения ремонта или возникновения аварии на ее водопроводных сетях;

о) осуществлять организацию и эксплуатацию зон санитарной охраны источников питьевого и хозяйственно-бытового водоснабжения в соответствии с законодательством РФ о санитарно-эпидемиологическом благополучии населения;

п) требовать от Абонента реализации мероприятий, направленных на достижение установленных нормативов допустимых сбросов Абонента, нормативов водоотведения по объему сточных вод, а также соблюдения требований, установленных в целях предотвращения негативного воздействия на работу централизованной системы водоотведения;

р) осуществлять контроль за соблюдением Абонентом режима водоотведения и нормативов допустимых сбросов, нормативов по объему отводимых в централизованную систему водоотведения сточных вод, а также требований к составу и свойствам сточных вод, установленных в целях предотвращения негативного воздействия на работу централизованной системы водоотведения;

с) уведомлять Абонента о сроках проведения планово-предупредительного ремонта водопроводных и канализационных сетей, через которые осуществляется холодное водоснабжение и водоотведение не менее, чем за 10 дней.

12. Организация ВКХ вправе:

а) осуществлять контроль за правильностью учета объемов поданной (полученной Абонентом) холодной воды и учета объемов принятых (отведенных) сточных вод;

б) осуществлять контроль за наличием самовольного пользования и (или) самовольного подключения Абонента к централизованным системам холодного водоснабжения и водоотведения и принимать меры по предотвращению самовольного пользования и (или) самовольного подключения к централизованным системам холодного водоснабжения и водоотведения;

в) временно прекращать или ограничивать холодное водоснабжение и (или) водоотведение в случаях, предусмотренных законодательством РФ;

г) иметь беспрепятственный доступ к водопроводным и канализационным сетям, местам отбора проб воды и приборам учета холодной воды и сточных вод в порядке, предусмотренном разделом VI настоящего Договора;

д) взимать с Абонента плату за отведение сточных вод сверх установленных нормативов по объему и составу отводимых в централизованную систему водоотведения сточных вод, а также за негативное воздействие на работу централизованной системы водоотведения;

е) инициировать проведение сверки расчетов по настоящему Договору.

13. Абонент обязан:

а) обеспечивать эксплуатацию водопроводных и канализационных сетей, принадлежащих ему на праве

Организация ВКХ

Абонент

3

собственности или ином законном основании и (или) находящихся в границах его эксплуатационной ответственности, согласно требованиям нормативно-технических документов;

б) обеспечивать сохранность пломб и знаков поверки на приборах учета, узлах учета, задвижках обводной линии, пожарных гидрантах, задвижках и других устройствах, находящихся в границах его эксплуатационной ответственности;

в) обеспечивать учет получаемой холодной воды и отводимых сточных вод в порядке, установленном разделом V настоящего Договора, и в соответствии с Правилами организации коммерческого учета воды, сточных вод, если иное не предусмотрено настоящим договором;

г) установить приборы учета холодной воды и приборы учета сточных вод на границах эксплуатационной ответственности или в ином месте, определенном соглашением сторон, в случае если установка таких приборов предусмотрена Правилами холодного водоснабжения и водоотведения;

д) соблюдать установленный настоящим Договором режим потребления холодной воды и режим водоотведения;

е) производить оплату по настоящему Договору в порядке, в сроки и размере, которые определены в соответствии с настоящим Договором, и в случаях, установленных законодательством РФ, вносить плату за негативное воздействие на работу централизованной системы водоотведения и плату за нарушение нормативов по объему и составу сточных вод, отводимых в централизованную систему водоотведения, а также вносить плату за вред, причиненный водному объекту;

ж) обеспечивать беспрепятственный доступ представителей Организации ВКХ к водопроводным и (или) канализационным сетям, местам отбора проб холодной воды, сточных вод и приборам учета в случаях и в порядке, которые предусмотрены разделом VI настоящего Договора;

з) содержать в исправном состоянии системы и средства противопожарного водоснабжения, принадлежащие Абоненту или находящиеся в границах (зоне) его эксплуатационной ответственности, включая пожарные гидранты, задвижки, краны и установки автоматического пожаротушения, а также устанавливать соответствующие указатели согласно требованиям норм противопожарной безопасности;

и) незамедлительно уведомлять Организацию ВКХ и Федеральное государственное казенное учреждение "2 отряд федеральной противопожарной службы по Республике Карелия" о невозможности использования пожарных гидрантов из-за отсутствия или недостаточного напора холодной воды в случаях возникновения аварии на его водопроводных сетях;

к) уведомлять Организацию ВКХ о передаче прав на объекты, в отношении которых осуществляется водоснабжение, устройства и сооружения, предназначенные для подключения (технологического присоединения) к централизованным системам холодного водоснабжения и водоотведения, а также о предоставлении прав владения и (или) пользования такими объектами, устройствами или сооружениями третьим лицам в порядке, установленном разделом XII настоящего Договора;

л) незамедлительно сообщать Организации ВКХ обо всех повреждениях или неисправностях на водопроводных и канализационных сетях, сооружениях и устройствах, приборах учета, о нарушениях работы централизованных систем холодного водоснабжения и водоотведения, которые могут оказать негативное воздействие на работу централизованной системы водоотведения и причинить вред окружающей среде;

м) обеспечить в сроки (согласно СП 31.13330.2012 п.11.4 таб.25), установленные законодательством РФ, ликвидацию повреждений или неисправности водопроводных и канализационных сетей, принадлежащих Абоненту на праве собственности или ином законном основании и (или) находящихся в границах его эксплуатационной ответственности, а также устранить последствия таких повреждений и неисправностей;

н) предоставлять иным абонентам и транзитным организациям возможность подключения (технологического присоединения) к водопроводным и канализационным сетям, сооружениям и устройствам, принадлежащим Абоненту на законном основании, только при наличии согласия Организации ВКХ;

о) не создавать препятствий для водоснабжения и водоотведения абонентов и транзитных организаций, водопроводные и (или) канализационные сети которых присоединены к водопроводным и (или) канализационным сетям Абонента;

п) представлять Организации ВКХ сведения об абонентах, в отношении которых Абонент является транзитной организацией, по форме и в объеме, которые согласуются сторонами в течение месяца с момента заключения договора.

р) не допускать возведения построек, гаражей, стоянок транспортных средств, складирования материалов, мусора, посадок деревьев, а также не осуществлять производство земляных работ в местах устройства централизованных систем холодного водоснабжения и водоотведения, в том числе в местах прокладки сетей, находящихся в границах его эксплуатационной ответственности, без согласия Организации ВКХ;

с) соблюдать установленные нормативы допустимых сбросов и лимиты на сбросы сточных вод,

Организация ВКХ

Абонент

4

принимать меры по соблюдению указанных нормативов и требований, обеспечивать реализацию плана снижения сбросов (если для объектов этой категории Абонентов в соответствии с законодательством РФ устанавливаются нормативы допустимых сбросов), соблюдать нормативы по объему и составу отводимых в централизованную систему водоотведения сточных вод, требования к составу и свойствам отводимых сточных вод, установленные в целях предотвращения негативного воздействия на централизованную систему водоотведения;

т) осуществлять сброс сточных вод от напорных коллекторов Абонента в самотечную сеть канализации Организации ВКХ через колодец - гаситель напора;

у) в случае неоднократного превышения нормативов допустимых сбросов обеспечивать локальную очистку сточных вод в случаях, предусмотренных Правилами холодного водоснабжения и водоотведения N 644;

ф) в случаях, установленных Правилами холодного водоснабжения и водоотведения, подавать декларацию о составе и свойствах сточных вод и уведомлять Организацию ВКХ в случае нарушения Декларации о составе и свойствах сточных вод.

14. Абонент имеет право:

а) получать от Организации ВКХ информацию о результатах производственного контроля качества питьевой воды, состава и свойств сточных вод, осуществляемого Организацией ВКХ в порядке, предусмотренном законодательством РФ, и производственного контроля состава и свойств сточных вод, осуществляемого Организацией ВКХ в соответствии с Правилами осуществления контроля состава и свойств сточных вод N 525;

б) получать от Организации ВКХ информацию об изменении установленных тарифов на питьевую воду (питьевое водоснабжение), тарифов на водоотведение;

в) привлекать третьих лиц для выполнения работ по устройству узла учета;

г) инициировать проведение сверки расчетов по настоящему Договору;

д) осуществлять в целях контроля качества холодной воды отбор проб холодной воды и сточных вод, в том числе параллельных проб, а также принимать участие в отборе проб холодной воды и сточных вод осуществляемом Организацией ВКХ.

V. Порядок осуществления учета поданной холодной воды и принимаемых сточных вод, сроки и способы представления показаний приборов учета Организации ВКХ

15. Для учета объемов поданной Абоненту холодной воды и объема принятых сточных вод стороны используют приборы учета, если иное не предусмотрено Правилами организации коммерческого учета воды и сточных вод. Места отбора проб воды, сточных вод приведены в акте разграничения эксплуатационной ответственности (Приложение № 1).

16. Коммерческий учет полученной холодной воды обеспечивает Абонент

16.1. Коммерческий учет воды осуществляется путем измерения количества воды приборами учета или расчетным способом в случаях, предусмотренных Федеральным законом от 07.12.2011 N 416 (416-ФЗ). Используемые приборы учета должны соответствовать требованиям законодательства РФ об обеспечении единства средств измерений, действующего на момент ввода приборов учета в эксплуатацию.

16.2. Количество поданной холодной воды определяется в соответствии с данными учета фактического потребления холодной воды по показаниям приборов учета, за исключением случаев, когда в соответствии с законодательством коммерческий учет осуществляется расчетным способом.

16.3. Учет количества поданной Абоненту воды производится предусмотренным законодательством расчетным способом в следующих случаях:

16.3.1) при отсутствии прибора учета, в том числе в случае самовольного присоединения и (или) пользования централизованными системами холодного водоснабжения;

16.3.2) в случае неисправности прибора учета;

16.3.3) при нарушении в течение более шести месяцев подряд сроков представления показаний прибора учета, являющихся собственностью Абонента, за исключением случаев предварительного уведомления Абонентом Организации ВКХ о временном прекращении потребления воды.

16.4. При расчетном способе коммерческого учета применяется метод расчетного среднемесячного количества поданной воды, используемого на основании показаний прибора учета за последний год в связи с проверкой, ремонтом или заменой прибора учета, но не более 60 дней. В остальных случаях применяется метод гарантированного объема подачи воды по Приложению № 2 к настоящему договору.

17. Коммерческий учет объема отведенных Абонентом сточных вод обеспечивает Абонент.

17.1. Коммерческий учет стоков осуществляется путем измерения количества сточных вод приборами учета или расчетным способом в случаях, предусмотренных Законом 416-ФЗ. Используемые приборы учета должны соответствовать требованиям законодательства РФ об обеспечении единства средств измерений, действующего на момент ввода приборов учета в эксплуатацию.

Организация ВКХ

Абонент

5

17.2. Количество объема отведенных Абонентом сточных вод определяется Абонентом в соответствии с данными учета фактического учета сточных вод по показаниям приборов учета, за исключением случаев, когда в соответствии с законодательством учет осуществляется расчетным способом. При отсутствии у Абонента прибора учета или неисправности прибора учета (в том числе при демонтаже прибора учета в связи с его поверкой, ремонтом или заменой), нарушении сроков представления показаний приборов учета объем отведенных Абонентом сточных вод принимается равным объему воды, поданной этому Абоненту из всех источников водоснабжения, определенному в соответствии с показаниями прибора учета воды, согласно Закону 416-ФЗ.

17.3. Учет количества принятых сточных вод производится предусмотренным законодательством расчетным способом в следующих случаях:

17.3.1) при отсутствии прибора учета, в том числе в случае самовольного присоединения и (или) пользования централизованными системами водоотведения;

17.3.2) в случае неисправности прибора учета;

17.3.3) при нарушении в течение более шести месяцев подряд сроков представления показаний прибора учета, являющихся собственностью Абонента, за исключением случаев предварительного уведомления Абонентом Организации ВКХ о временном прекращении сброса сточных вод;

17.4. При расчетном способе коммерческого учета стоков применяется метод расчетного среднемесячного количества принятых сточных вод, используемого на основании показаний прибора учета за последний год в связи с поверкой, ремонтом или заменой прибора, но не более чем в течение 60 дней. В остальных случаях применяется метод режима приема сточных вод по Приложению № 3 к настоящему Договору. Объем отведенных абонентом сточных вод принимается равным объему воды, произведенному расчетным способом, поданной этому Абоненту из всех источников водоснабжения, согласно Закону 416-ФЗ.

18. В случае отсутствия у Абонента приборов учета холодной воды и сточных вод, Абонент обязан не позднее 60 дней со дня заключения настоящего Договора установить и ввести в эксплуатацию приборы учета холодной воды и сточных вод.

19. Абонент ежемесячно снимает показания приборов учета и передает их в Организацию ВКХ не позднее 23-25 числа расчетного периода, установленного настоящим Договором.

20. Передача Абонентом сведений о показаниях приборов учета Организации ВКХ осуществляется любыми доступными способами, позволяющими подтвердить получение такого уведомления адресатом.

VI. Порядок обеспечения Абонентом доступа Организации ВКХ к водопроводным и канализационным сетям (контрольным канализационным колодцам), местам отбора проб воды и сточных вод, приборам учета холодной воды и сточных вод

21. Абонент обязан обеспечить доступ представителям Организации ВКХ к местам отбора проб, приборам учета (узлам учета) и иным устройствам в следующем порядке:

21.1) Организация ВКХ предварительно оповещает Абонента о дате и времени посещения с приложением списка проверяющих (при отсутствии служебных удостоверений или доверенности). Оповещение осуществляется любыми доступными способами, позволяющими подтвердить получение такого уведомления адресатом. При осуществлении проверки состава и свойств сточных вод предварительное уведомление Абонента о проверке осуществляется не позднее 24 часов до начала процедуры отбора проб;

21.2) уполномоченные представители Организации ВКХ предъявляют Абоненту документ, подтверждающий их полномочия;

21.3) доступ представителям Организации ВКХ к местам отбора проб воды, сточных вод, приборам учета (узлам учета) и иным устройствам, установленным настоящим Договором, осуществляется только в установленных настоящим Договором местах отбора проб холодной воды и сточных вод;

21.4) Абонент принимает участие в проведении Организацией ВКХ всех проверок, предусмотренных настоящим Договором;

21.5) отказ в доступе (недопуск) представителям Организации ВКХ к приборам учета (узлам учета) воды и сточных вод приравнивается к неисправности прибора учета, что влечет за собой применение расчетного способа при определении количества поданной (полученной) за определенный период холодной воды и принятых сточных вод за весь период нарушения. Продолжительность периода нарушения определяется в соответствии с Правилами организации коммерческого учета воды, сточных вод;

21.6) в случае невозможности отбора проб сточных вод из мест отбора проб сточных вод, предусмотренных настоящим договором, отбор сточных вод осуществляется в порядке, установленном Правилами осуществления контроля состава и свойств сточных вод N 525.

Организация ВКХ

Абонент

6

VII. Порядок контроля качества питьевой воды

22. Производственный контроль качества питьевой воды, подаваемой Абоненту с использованием централизованных систем холодного водоснабжения, осуществляется в соответствии с Правилами осуществления производственного контроля качества питьевой воды и качества горячей воды от 06.01.2015 N 10 (вступающими в силу с 01.07.2015г.).

23. Качество подаваемой холодной питьевой воды должно соответствовать требованиям законодательства РФ в области обеспечения санитарно-эпидемиологического благополучия населения. Допускается временное несоответствие качества питьевой воды установленным требованиям, за исключением показателей качества питьевой воды, характеризующих ее безопасность согласно СанПиН 2.1.4.1074-01. Вода питьевая. Гигиенические требования к качеству воды централизованных систем водоснабжения, таблица 4 (запах, цветность, привкус, мутность), при этом качество должно соответствовать пределам, определенным планом мероприятий по приведению качества питьевой воды в соответствие с установленными требованиями.

24. Абонент имеет право в любое время в течение срока действия настоящего Договора самостоятельно отобрать пробы для проведения лабораторного анализа качества питьевой воды и направить их для лабораторных испытаний организациям, аккредитованным в порядке, установленном законодательством РФ. Отбор проб воды, в том числе отбор параллельных проб воды, производится в порядке, предусмотренном Правилами осуществления производственного контроля качества питьевой воды и качества горячей воды. Абонент обязан известить Организацию ВКХ о времени и месте отбора проб воды не позднее 3 суток до проведения отбора проб воды.

VIII. Контроль состава и свойств сточных вод, места и порядок отбора проб сточных вод

25. Контроль состава и свойств сточных вод в отношении Абонента, для объектов которых установлены нормативы допустимых сбросов загрязняющих веществ, иных веществ и микроорганизмов, осуществляется в соответствии с Правилами осуществления контроля состава и свойств сточных вод.

26. Сведения об узлах учета и приборах учета воды, сточных вод приведены в акте ввода в эксплуатацию приборов учета воды, сточных вод. Места отбора проб воды, сточных вод – контрольные колодцы (КК) приведены в акте разграничения эксплуатационной ответственности (Приложение № 1).

IX. Порядок контроля за соблюдением абонентами нормативов допустимых сбросов, лимитов на сбросы и показателей декларации о составе и свойствах сточных вод, нормативов по объему отводимых в централизованную систему водоотведения сточных вод, требований к составу и свойствам сточных вод, установленных в целях предотвращения негативного воздействия на работу централизованной системы водоотведения

27. Нормативы водоотведения по объему отводимых в централизованную систему водоотведения сточных вод устанавливаются в соответствии с законодательством РФ. Организация ВКХ уведомляет Абонента об утверждении уполномоченными органами исполнительной власти, органами местного самоуправления городского округа нормативов водоотведения, по объему отводимых в централизованную систему водоотведения сточных вод в течение 5 рабочих дней со дня получения такой информации от уполномоченных органов исполнительной власти и (или) органов местного самоуправления. Сведения о нормативах, по объему отводимых в централизованную систему водоотведения сточных вод, установленных для Абонента, приведены в приложении № 5.

28. Сведения о нормативах допустимых сбросов и требованиях к составу и свойствам сточных вод, установленных для Абонента, приведены в приложении № 6.

29. Контроль за соблюдением Абонентом установленных ему нормативов водоотведения осуществляет Организация ВКХ или по ее поручению транзитная организация, осуществляющая транспортировку сточных вод Абонента.

В ходе осуществления контроля за соблюдением Абонентом установленных ему нормативов водоотведения Организация ВКХ ежемесячно проверяет объем отведенных (принятых) сточных вод Абонента, и в случае превышения сверх установленного ему норматива водоотведения, информирует Абонента о превышении с указанием размера превышения.

30. При наличии у Абонента объектов, для которых не устанавливаются нормативы водоотведения, контроль за соблюдением нормативов водоотведения Абонента производится путем сверки общего объема отведенных (принятых) сточных вод, а также объемов водоотведения, для которых не устанавливаются нормативы водоотведения.

31. При превышении Абонентом установленных нормативов водоотведения (Правила N 644, раздел X) Абонент оплачивает объем сточных вод, отведенных в расчетном периоде в централизованную систему водоотведения с превышением установленного норматива, по тарифам на водоотведение, действующим в

Организация ВКХ

Абонент

7

отношении сверхнормативных сбросов сточных вод, установленным в соответствии с Основами ценообразования в сфере водоснабжения и водоотведения от 13.05.2013 N 406.

Х. Порядок декларирования состава и свойств сточных вод

32. В целях обеспечения контроля состава и свойств сточных вод Абонент подает в Организацию ВКХ декларацию о составе и свойствах сточных вод, отводимых в централизованную систему водоотведения (далее Декларация).

33. Декларация разрабатывается Абонентом и представляется в Организацию ВКХ не позднее 6 месяцев со дня заключения Абонентом с Организацией ВКХ настоящего Договора. Декларация на очередной год подается Абонентом до 1 июля предшествующего года.

34. К Декларации прилагается заверенная Абонентом схема внутриплощадочных канализационных сетей с указанием колодцев присоединения к централизованной системе водоотведения и контрольных канализационных колодцев. При наличии нескольких выпусков в централизованную систему водоотведения в Декларации указываются усредненные состав и свойства сточных вод по каждому из таких выпусков. Значения фактических концентраций и фактические свойства сточных вод в составе Декларации определяются Абонентом путем усреднения результатов серии определений состава и свойств проб сточных вод на всех канализационных выпусках Абонента (не менее 6 на каждом выпуске), выполненных по поручению Абонента лабораторией, аккредитованной в порядке, установленном законодательством РФ. Отбор проб на канализационных выпусках Абонента может производиться по поручению Абонента Организацией ВКХ за счет средств Абонента.

35. При отсутствии у Абонента устройств по усреднению сточных вод и (или) локальных очистных сооружений (или при неэффективной работе локальных очистных сооружений) значения фактических концентраций и фактические свойства сточных вод в составе Декларации определяются Абонентом в интервале от среднего до максимального значения (но не ниже среднего значения), при этом в обязательном порядке:

35.1) учитываются результаты, полученные в ходе осуществления контроля состава и свойств сточных вод, проводимого Организацией ВКХ в порядке, утвержденном Правилами N 525;

35.2) исключаются значения любого залпового или запрещенного сброса загрязняющих веществ;

35.3) исключаются результаты определений состава и свойств сточных вод, в пределах установленных Абоненту нормативов допустимых сбросов и требований к составу и свойствам сточных вод.

36. Перечень загрязняющих веществ, для выявления которых выполняются определения состава и свойств сточных вод, определяется нормативами допустимых сбросов Абонента, нормативами водоотведения по составу сточных вод, требованиями к составу и свойствам сточных вод, установленными в целях предотвращения негативного воздействия на работу централизованной системы водоотведения.

37. Декларация утрачивает силу в следующих случаях:

37.1) изменение состава и свойств сточных вод Абонента при вводе в эксплуатацию водоохраных, водосберегающих или бессточных технологий, новых объектов или реконструируемых объектов, а также перепрофилирования производства;

37.2) выявление сверхнормативного сброса загрязняющих веществ, не отраженных Абонентом в Декларации, Организацией ВКХ в ходе осуществления контроля состава и свойств сточных вод, проводимого Организацией ВКХ в порядке, утвержденном Правилами N 525, и в порядке, установленном настоящим Договором;

37.3) установление Абоненту новых нормативов допустимого сброса.

38. В течение 2 месяцев со дня наступления хотя бы одного из событий, указанных в п.37 настоящего Договора и повлекших изменение состава сточных вод Абонента, Абонент обязан разработать и направить Организации ВКХ новую Декларацию, при этом ранее утвержденная Декларация утрачивает силу по истечении 2 месяцев со дня наступления указанных событий.

39. В случае если Абонентом допущено нарушение Декларации, Абонент обязан незамедлительно проинформировать об этом Организацию ВКХ любым доступным способом, позволяющим подтвердить получение такого уведомления адресатом.

XI. Условия временного прекращения или ограничения холодного водоснабжения и приема сточных вод

40. Организация ВКХ вправе осуществить временное прекращение или ограничение холодного водоснабжения и приема сточных вод Абонента только в случаях, установленных Законом 416-ФЗ, при условии соблюдения порядка временного прекращения или ограничения холодного водоснабжения и водоотведения, установленного Правилами холодного водоснабжения и водоотведения N 644.

41. Организация ВКХ в течение 24 часов с момента временного прекращения или ограничения холодного водоснабжения и приема сточных вод Абонента уведомляет о таком прекращении или

Организация ВКХ

Абонент

8

ограничении:

- а) Абонента;
- б) Администрацию Костомукшского городского округа
- в) Территориальный отдел Управления Роспотребнадзора по Республике Карелия в г. Костомукша, Муезерском, Калевальском и Суоярвском районах.
- г) Федеральное государственное казенное учреждение "2 отряд федеральной противопожарной службы по Республике Карелия".

42. Уведомление Организации ВКХ о временном прекращении или ограничении холодного водоснабжения и приема сточных вод Абонента, а также уведомление о снятии такого прекращения или ограничения и возобновлении холодного водоснабжения и приема сточных вод направляются соответствующим лицам любыми доступными способами, позволяющими подтвердить получение такого уведомления адресатом.

ХII. Порядок уведомления организации водопроводно-канализационного хозяйства о переходе прав на объекты, в отношении которых осуществляется водоснабжение и водоотведение

43. В случае передачи прав на объекты, устройства и сооружения, предназначенные для подключения (присоединения) к централизованным системам холодного водоснабжения и водоотведения, а также предоставления прав владения и (или) пользования такими объектами, устройствами или сооружениями третьим лицам Абонент в течение 3 дней со дня наступления одного из указанных событий направляет Организации ВКХ письменное уведомление с указанием лиц, к которым перешли права. Уведомление направляется по почте или нарочным.

44. Уведомление считается полученным Организацией ВКХ с даты почтового уведомления о вручении или подписи о получении уполномоченным представителем Организации ВКХ на 2-м экземпляре уведомления.

ХIII. Порядок урегулирования споров и разногласий

45. Любые споры и разногласия, связанные с заключением, изменением, дополнением и исполнением настоящего договора будут разрешаться сторонами в досудебном, претензионном порядке с обязательным предъявлением претензии, претензия предъявляется в письменной форме и подписывается уполномоченным представителем Стороны, предъявившей претензию.

46. Претензии отправляются заказным письмом, либо вручаются под расписку. В претензии указываются: требование заявителя, сумма претензии и обоснованный её расчёт, если претензия подлежит денежной оценке; обстоятельства на которых основываются требования, и доказательства, подтверждающие их, со ссылкой на соответствующее законодательство. К претензии прилагаются подлинные документы, либо копии документов, подтверждающие предъявленные заявителем требования, если эти документы отсутствуют у другой стороны. Претензия рассматривается в течение 15-ти календарных дней со дня её получения. Если к претензии не приложены документы, необходимые для её рассмотрения, они запрашиваются у заявителя претензии, а срок на рассмотрение претензии в этом случае начинает отсчёт с момента предоставления всех необходимых документов. О результатах рассмотрения претензии заявителю претензии должен быть дан мотивированный ответ в письменной форме, подписанный уполномоченным представителем стороны, получившей претензию. В случае полного или частичного отказа в удовлетворении претензии или неполучения в срок ответа на претензию заявитель претензии вправе предъявить иск в арбитражный суд.

47. В случае непредъявления мотивированного документального отзыва на предъявленную Абонентом претензию в срок, указанный в п.46 настоящего договора, претензия считается признанной Организацией ВКХ, при этом Абонент направляет в адрес Организации ВКХ уведомление о проведении взаимозачёта, уменьшая сумму очередного платежа за выполненные услуги на сумму претензии.

48. Все споры, вытекающие из настоящего договора, в том числе касающиеся его заключения, исполнения, изменения, прекращения или недействительности, в случае невозможности их урегулирования и разрешения в претензионном порядке, подлежат разрешению в Арбитражном суде Республики Карелия в порядке, установленном действующим законодательством РФ.

XIV. Ответственность сторон

49. За неисполнение или ненадлежащее исполнение обязательств по настоящему Договору стороны несут ответственность в соответствии с законодательством РФ.

50. В случае нарушения Организацией ВКХ требований к качеству питьевой воды, режима подачи холодной воды и (или) уровня давления холодной воды Абонент вправе потребовать пропорционального снижения размера оплаты по настоящему Договору в соответствующем расчетном периоде в следующем порядке: за снижение 0,1 единицы показателя качества или за снижение объема подачи на 1 м³/мес. или

Организация ВКХ

Абонент

9

снижения давления на 10 м - снижения на 1% размера оплаты за каждую единицу снижения каждого требуемого показателя.

В случае нарушения Организацией ВКХ режима приема сточных вод Абонент вправе потребовать пропорционального снижения размера оплаты по настоящему Договору в соответствующем расчетном периоде: за снижение приема каждого 1м³ сточных вод – снижение на 1% размера оплаты. Ответственность Организации ВКХ за качество подаваемой питьевой воды определяется до границы эксплуатационной ответственности по водопроводным сетям Абонента и Организации ВКХ, установленной в соответствии с актом разграничения эксплуатационной ответственности, приведенным в Приложении N 1.

51. В случае неисполнения либо ненадлежащего исполнения Абонентом обязательств по оплате потребленной воды и водоотведения Организация ВКХ вправе потребовать от Абонента уплаты неустойки в размере ставки рефинансирования (учетной ставки) ЦБ РФ, установленной на день предъявления соответствующего требования денежного обязательства или его соответствующей части, от суммы задолженности.

XV. Обстоятельства непреодолимой силы

52. Стороны освобождаются от ответственности за неисполнение либо ненадлежащее исполнение обязательств по настоящему Договору, если оно явилось следствием обстоятельств непреодолимой силы и если эти обстоятельства повлияли на исполнение настоящего Договора.

При этом срок исполнения обязательств по настоящему Договору отодвигается соразмерно времени, в течение которого действовали такие обстоятельства, а также последствиям, вызванным этими обстоятельствами.

53. Сторона, подвергшаяся действию непреодолимой силы, обязана известить другую сторону любыми доступными способами без промедления (не позднее 3 суток) о наступлении или прекращении указанных обстоятельств или предпринять все действия для уведомления другой стороны. Извещение должно содержать данные о наступлении и характере указанных обстоятельств.

XVI. Действие договора

54. Настоящий Договор вступает в силу с 01 февраля 2015 года и действует по 31 декабря 2015 года.

55. Настоящий Договор считается ежегодно продленным сторонами сроком на 12 месяцев на тех же условиях, если за один месяц до окончания срока его действия ни одна из сторон не заявит о его прекращении или изменении, либо о заключении нового договора на иных условиях.

56. Настоящий Договор может быть расторгнут до окончания срока действия настоящего Договора по обоюдному письменному согласию сторон.

57. В случае предусмотренного законодательством РФ отказа Организации ВКХ от исполнения настоящего Договора при его изменении в одностороннем порядке настоящий Договор считается расторгнутым.

XVII. Прочие условия

58. Во всем остальном, что не предусмотрено настоящим Договором, стороны руководствуются законодательством РФ и иными нормативными актами в области водоснабжения и водоотведения.

59. Все приложения, протоколы разногласий, изменения и дополнения к настоящему Договору являются неотъемлемой частью Договора.

60. Ежегодно, за 45 дней до окончания срока действия договора, Абонент предоставляет Организации ВКХ баланс водопотребления и водоотведения, акты о границах ответственности, в случае их изменения, и заявку на необходимые объемы воды и количество отводимых стоков с помесечной разбивкой.

61. При досрочном расторжении Договора по инициативе Абонента последний обязан письменно предупредить Организацию ВКХ за месяц до расторжения договора и произвести оплату полученной воды, отведенных сточных вод и загрязняющих веществ.

62. Все изменения и дополнения к настоящему Договору являются действительными, если они совершены в письменной форме и подписаны уполномоченными лицами Организации ВКХ и Абонента.

63. Сторона, в случае изменения у нее наименования, места нахождения или банковских реквизитов, обязана уведомить об этом другую сторону в письменной форме в течение 5 рабочих дней со дня наступления указанных обстоятельств любыми доступными способами, позволяющими подтвердить получение такого уведомления адресатом.

64. При исполнении настоящего Договора, а также по всем вопросам, не нашедшим отражения в договоре, стороны руководствуются действующим законодательством РФ, Федеральным законом от 07.12.2011 N 416 «О водоснабжении и водоотведении», Постановлением Правительства РФ от 29.07.2013 N 644 "Об утверждении Правил холодного водоснабжения и водоотведения и о внесении изменений в Организацию ВКХ

Абонент

10

некоторые акты Правительства Российской Федерации", Постановлением Правительства РФ от 29.07.2013 N 645 "Об утверждении типовых договоров в области холодного водоснабжения и водоотведения", Правилами организации коммерческого учета воды, сточных вод от 04.09.2013 N 776; Правилами пользования системами коммунального водоснабжения и канализации в Российской Федерации от 12.02.1999 N 167; МДК 3-02.2001. Правилами технической эксплуатации систем и сооружений коммунального водоснабжения и канализации от 30.12.1999, Правилами осуществления контроля состава и свойств сточных вод от 21.06.2013 N 525; Правилами осуществления производственного контроля качества питьевой воды и качества горячей воды от 06.01.2015 N 10; Постановлением Правительства РФ от 05.01.2015 N 3 "О внесении изменений в некоторые акты Правительства Российской Федерации в сфере водоотведения"; Постановлением Правительства РФ от 31.12.1995 N 1310 "О взимании платы за сброс сточных вод и загрязняющих веществ в системы канализации населенных пунктов", СанПиН 2.1.4.1074-01. Вода питьевая. Гигиенические требования к качеству воды централизованных систем водоснабжения, иными правовыми актами и принятыми в соответствии с ними обязательными правилами, а также нормативными актами органов государственной власти и местного самоуправления.

При вступлении в силу иных нормативных документов взамен указанных в настоящем Договоре, Стороны руководствуются вновь принятыми нормативными актами и документами. При этом настоящий Договор сохраняет свое действие в части, не противоречащей вновь принятым нормативным актам, регулирующим отношения сторон по договору.

65. Настоящий Договор составлен в 2-х экземплярах, имеющих равную юридическую силу, по одному для каждой стороны.

66. Приложению к настоящему Договору являются его неотъемлемой частью.

66.1. Приложение № 1. Акты разграничения эксплуатационной ответственности по сетям водоснабжения и канализации со схемами сетей водоснабжения и канализации с указанием эксплуатационной ответственности – на 20 листах;

66.2. Приложение № 2. Сведения о режиме подачи холодной воды (гарантированного объема подачи воды (в том числе на нужды пожаротушения), гарантированного уровня давления холодной воды в системе водоснабжения в месте присоединения) – на 1 л;

66.3. Приложение № 3. Режим приема сточных вод – на 1 л;

66.4. Приложение № 4. Сведения об узлах учета и приборах учета воды, сточных вод и местах отбора проб сточных вод – на 1 л;

66.5. Приложение № 5. Сведения о нормативах по объему отводимых в централизованную систему водоотведения сточных вод, установленных для Абонента – на 1 л;

66.6. Приложение № 6. Сведения о нормативах допустимых сбросов и требованиях к составу и свойствам сточных вод, установленных для Абонента – на 1 л.

XVIII. Реквизиты сторон договора

Организация ВКХ

МКП «Горводоканал Костомукшского городского округа»
186930, Республика Карелия, г. Костомукша,
ул. Первооткрывателей, д. 3
Телефон (81459) 51433, факс (81459) 7-07-07
e-mail: main@kostgkh.onego.ru
ИНН/КПП 1004016074/100401001
ОГРН 1111031000640 ОКПО 91293143
Р/сч. 40702810725140000562
Дополнительный офис №8628/01847 Отделение №8628
Сбербанк России, г. Петрозаводск
К/сч. 30101810600000000673
БИК 048602673
ОКВЭД 41.00.1 Сбор и очистка воды

Абонент

АО «Карельский окатыш»
186931, Республика Карелия,
г. Костомукша, шоссе Горняков, стр. 284
ИНН/КПП 1004001744/997550001
Расчетный счет ИНГ Банк «Евразия» ЗАО
Р/сч 40702810702411002412
К/сч 30101810500000000222
БИК 044525222
ОГРН 1021000879316 ОКПО 05789251
ОКВЭД 13.10.2

Организация ВКХ

МКП «Горводоканал КГО»


А. И. Дрючин
« 2015 г.
Организация ВКХ

Абонент


АО «Карельский окатыш»
А. А. Филонов
« 2015 г.
Абонент

Справка

о фактических объемах отпущенной предприятию АО "Карельский окатыш" холодной воды и объемах сточных вод, принятых у предприятия АО "Карельский окатыш" за 2019 год.

Месяц	Отпущено воды АО "Карельский окатыш", м ³	Принято сточных вод от АО "Карельский окатыш", м ³
Январь	188527	75832
Февраль	187342	78053
Март	169276	76388
Апрель	163947	76908
Май	159388	76053
Июнь	157411	78325
Июль	158827	79715
Август	181864	79760
Сентябрь	151620	80039
Октябрь	109637	76364
Ноябрь	131369	76065
Декабрь	139055	76159
Год	1898263	929661

Поставщик:

Директор
МКП "Горводоканал КГО"



Ф.Пирожкова

Абонент:

Начальник ЭУ - главный энергетик
АО "Карельский окатыш"



А.Ю.Полов

