

**ОБЩЕСТВО С ОГРАНИЧЕННОЙ ОТВЕТСТВЕННОСТЬЮ  
«ПРОКОПЬЕВСКИЙ ГОРНО-ПРОЕКТНЫЙ ИНСТИТУТ»**

Свидетельство ПНЦ 120160/164

**Технический проект разработки каменноугольного месторождения  
«Разведчик». Отработка запасов угля открытым способом на  
участках недр Степановский и Степановский Глубокий 1 АО «Разрез  
«Степановский». Первый этап**

***ПРОЕКТНАЯ ДОКУМЕНТАЦИЯ***

**Раздел 1. Пояснительная записка**

**946-ПЗ 1**

**Книга 1. Пояснительная записка**

**Том 1.1.**

**ОБЩЕСТВО С ОГРАНИЧЕННОЙ ОТВЕТСТВЕННОСТЬЮ  
«ПРОКОПЬЕВСКИЙ ГОРНО-ПРОЕКТНЫЙ ИНСТИТУТ»**

Свидетельство ПНЦ 120160/164

Утверждаю:

Директор

АО «Разрез «Степановский»

\_\_\_\_\_ М.Д. Камышанов

«\_\_\_» \_\_\_\_\_ 2021 г.

**Технический проект разработки каменноугольного месторождения  
«Разведчик». Отработка запасов угля открытым способом на  
участках недр Степановский и Степановский Глубокий 1 АО «Разрез  
«Степановский». Первый этап**

***ПРОЕКТНАЯ ДОКУМЕНТАЦИЯ***

**Раздел 1. Пояснительная записка**

**946-ПЗ 1**

**Книга 1. Пояснительная записка**

**Том 1.1.**



**Генеральный директор**



**Д.Г. Ерёменко**

**Главный инженер проекта**

**Е.Н. Мезина**

Изм.	№ док.	Подп.	Дата
1	1		27.11.2020
2	2		09.04.2021

## **Информация об исполнителе работ**

Проектная документация разработана ООО «Прокопьевский горно-проектный институт» (ООО «ЛГПИ»).

Институт выполняет проектирование объектов промышленного и гражданского назначения на основании свидетельства о допуске к видам работ, которые оказывают влияние на безопасность объектов капитального строительства № ПНЦ 120160/164 от 09.08.2016 г.

ООО «ЛГПИ» имеет лицензию на производство маркшейдерских работ № ПМ-68-0021-72, выданную Федеральной службой по экологическому, технологическому и атомному надзору 08.10.2013 г.

Специалисты института прошли аттестацию по промышленной, пожарной, экологической безопасности и охране труда, в области рационального использования и охраны недр и маркшейдерского обеспечению безопасности ведения горных работ.

E-mail: [inst@pgpi.su](mailto:inst@pgpi.su)

Web-сайт: [pgpi.su](http://pgpi.su)

**Заверение о соответствии проектной документации техническим условиям,  
регламентам требованиям безопасности**




Настоящая проектная документация разработана в соответствии с требованиями государственных норм, правил и стандартов, действующих на территории Российской Федерации, проектные решения обеспечивают безопасную для жизни и здоровья людей эксплуатацию предприятий при соблюдении предусмотренных проектом мероприятий.

Главный инженер проекта



**Е.Н. Мезина**

**Список исполнителей**

Отдел	Должность	Ф.И.О.	Подпись
Главный инженер проекта		Мезина Е.Н.	
Отдел горных работ	Начальник отдела	Пьянков С. Г.	
	Руководитель группы	Банников А.Г.	

## Содержание

1	Реквизиты документа, на основании которого принято решение о разработке проектной документации .....	9
2	Исходные данные и условия для подготовки проектной документации на объект .....	9
3	Сведения о функциональном назначении объекта, состав и характеристика производства, номенклатура выпускаемой продукции (работ, услуг) .....	9
4	Сведения о потребности объекта капитального строительства в топливе, газе, воде, электрической энергии .....	15
5	Данные о проектной мощности объекта капитального строительства .....	16
6	Сведения о сырьевой базе .....	17
7	Сведения о комплексном использовании сырья, вторичных энергоресурсов, отходов производства .....	17
8	Сведения о земельных участках, изымаемых во временное (на период строительства) и (или) постоянное пользование, обоснование размеров изымаемого земельного участка .....	18
9	Сведения о категории земель, на которых располагается объект .....	31
10	Сведения о размере средств, требующихся для возмещения убытков правообладателям земельных участков, - в случае их изъятия во временное и (или) постоянное пользование ...	33
11	Сведения об использованных в проекте изобретениях, результатах проведенных патентных исследований .....	33
12	Данные о проектной мощности объекта и режиме работы предприятия .....	34
13	Сведения о компьютерных программах, которые использовались при выполнении расчетов конструктивных элементов зданий, строений и сооружений .....	34
14	Обоснование возможности осуществления строительства объекта капитального строительства по этапам строительства с выделением этих этапов (при необходимости) .....	34
15	Сведения о предполагаемых затратах, связанных со сносом зданий и сооружений, переселением людей, переносом сетей инженерно-технического обеспечения (при необходимости)	34
16	Заверение проектной организации о том, что проектная документация разработана в соответствии с градостроительным планом земельного участка, заданием на проектирование, градостроительным регламентом, документами об использовании земельного участка для строительства (в случае если на земельный участок не распространяется действие градостроительного регламента или в отношении его не устанавливается градостроительный регламент), техническими регламентами, в том числе устанавливающими требования по обеспечению безопасной эксплуатации зданий, строений, сооружений и безопасного использования прилегающих к ним территорий, и с соблюдением технических условий .....	34
	Приложение А. Задание на разработку проектной документации .....	36
	Приложение Б. Свидетельство № ПНЦ 120160/164, выданное ООО «ЛГПИ» .....	40
	Приложение В. Лицензия ООО «ЛГПИ» на маркшейдерские работы .....	46

### Список внутритекстовых таблиц

Таблица 3.1 – Основные горнотехнические показатели .....	15
Таблица 8.2 – Экспликация земель.....	19

## Список иллюстраций

Рис. 1.2 – Обзорная карта района ..... 11



## 1 Реквизиты документа, на основании которого принято решение о разработке проектной документации

Заказчиком проектной документации «Технический проект разработки каменноугольного месторождения «Разведчик». Отработка запасов угля открытым способом на участках недр Степановский и Степановский Глубокий 1 АО «Разрез «Степановский». Первый этап» является АО «Разрез «Степановский».

ООО «ЛГПИ» является генеральной проектной организацией. Субподрядной организацией, выполнившей инженерные изыскания, является ООО «КПЭ».

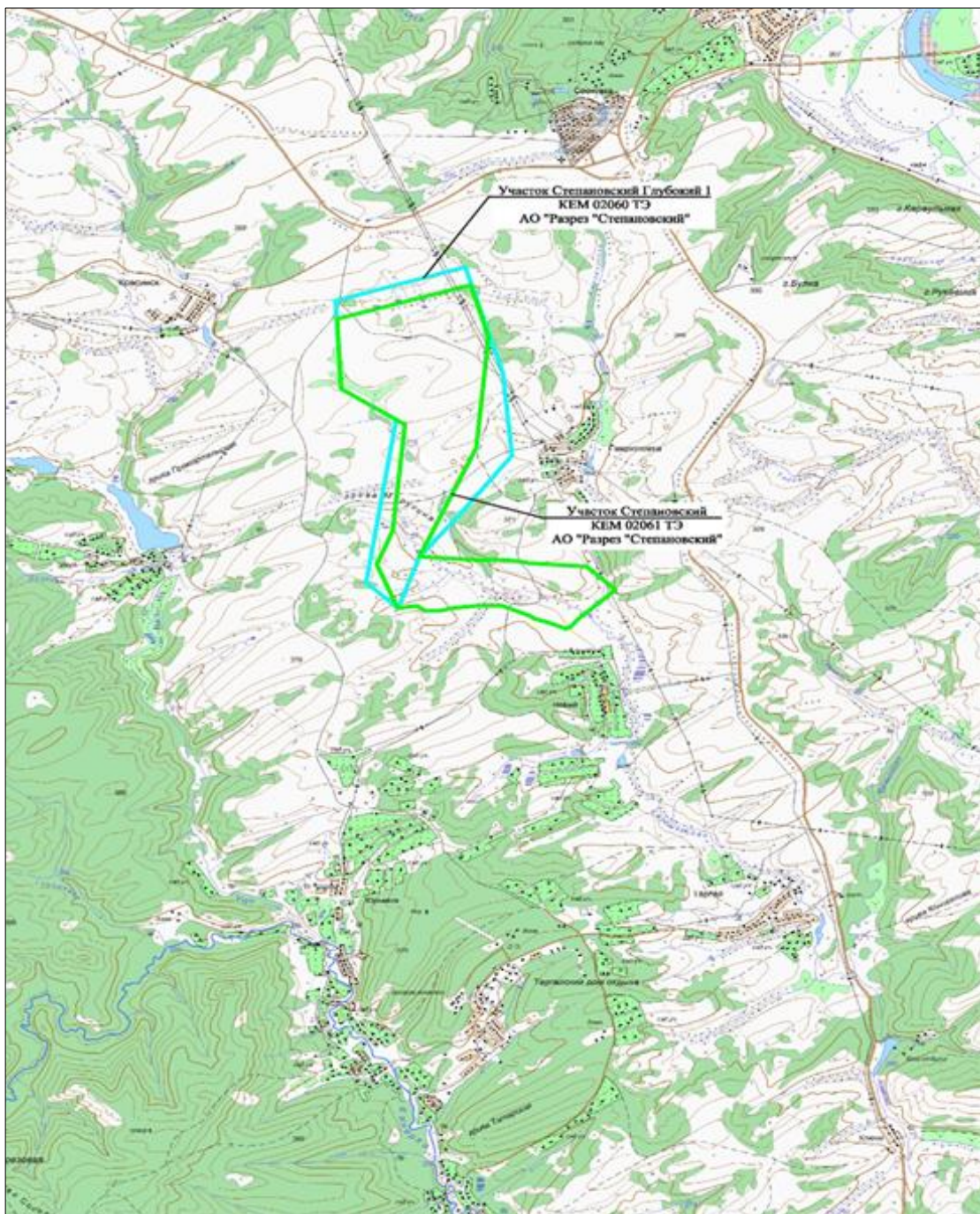
## 2 Исходные данные и условия для подготовки проектной документации на объект

- задание на выполнение проектной документации «Технический проект разработки каменноугольного месторождения «Разведчик». Отработка запасов угля открытым способом на участках недр Степановский и Степановский Глубокий 1 АО «Разрез «Степановский». Первый этап» (приложение А);
- лицензия на право пользования недрами КЕМ 02061 ТЭ (приложение Г);
- лицензия на право пользования недрами КЕМ 02060 ТЭ (приложение Д);
- протокол ТКЗ № 1087 от 22.11.2011 г. (приложение Л);
- технический отчет об инженерно-геодезических изысканиях №42с-1-597/2020-П-000-000-000-ИГДИ (ООО «КПЭ», 2020 г.);
- технический отчет об инженерно-геологических изысканиях №42с-1-597/2020-П-000-000-000-ИГИ (ООО «КПЭ», 2020 г.);
- технический отчет об инженерно-гидрометеорологических изысканиях №42с-1-597/2020-П-000-000-000-ИГМИ (ООО «КПЭ», 2020г.);
- технический отчет об инженерно-экологических изысканиях №42с-1-597/2020-П-000-000-000-ИЭИ (ООО «КПЭ», 2020г.);

## 3 Сведения о функциональном назначении объекта, состав и характеристика производства, номенклатура выпускаемой продукции (работ, услуг)

Участки недр «Степановский» (лицензия КЕМ 02061 ТЭ) и «Степановский Глубокий 1» (лицензия КЕМ 02060 ТЭ) расположены в восточной части каменноугольного месторождения

«Разведчик» и административно относится к Новокузнецкому муниципальному району Кемеровской области Российской Федерации. В свою очередь месторождение «Разведчик» расположено в северо-западной части Кондомского геолого-экономического района Кузбасса и является непосредственным продолжением участков Калининского и Михайловского Бунгуро-Чумышского геолого-экономического района Кузбасса. Обзорная карта района представлена на рисунке 1.2.



Технический проект разработки каменноугольного месторождения «Разведчик». Отработка запасов угля открытым способом на участках недр Степановский и Степановский Глубокий 1 АО «Разрез «Степановский». Первый этап  
Раздел 1. Пояснительная записка. Книга 1.

Рис. 1.2 – Обзорная карта района

В 1-1,5 км вдоль восточной границы участка проходит автотрасса Новокузнецк – Таштагол. Вдоль восточной границы участка, примыкая к нему в южной части проходят две линии ЛЭП 110 кВ. Из числа действующих угледобывающих предприятий наиболее близко расположен ООО «Бунгурский угольный разрез» (участок недр «Бунгуро-Листвянский 4»). Добываемый этим предприятием уголь транспортируется по железной дороге Листвяги – Новокузнецк и по автодороге II класса автотранспортом на угольный склад в г. Новокузнецк.

Данной проектной документацией предусматривается первый этап отработки запасов участков недр КЕМ 02061 ТЭ (Степановский) и КЕМ 012060 ТЭ (Степановский Глубокий 1). Решение по выделению первого этапа отработки принято в действующей проектной документации «Корректировка проектной документации «Вскрытие и отработка запасов угля на участке открытых горных работ «Степановский» ООО «Разрез «Степановский» каменноугольного месторождения «Разведчик» (первый этап разработки участков недр Степановский, Степановский Глубокий 1 каменноугольного месторождения «Разведчик» является АО «Разрез «Степановский», согласованной и утвержденной в установленном порядке. Решение по выделению 1 этапа и уменьшению карьерной выемки принято для соблюдения расстояния 1000 м от ведения добычных работ до ближайшей жилой застройки п. Гавриловка при организации санитарно-защитной зоны, а также обеспечения безопасных параметров целика под существующую ВЛ 110 кВ.

Настоящей проектной документацией предусматривается расширение внешнего Временного отвала в пределах существующего земельного отвода АО «Разрез «Степановский» на площади до 100 га. Кроме того, расширение Временного отвала на площади 23,5 га предусматривается в выработанном пространстве карьерной выемки. Расширение Временного отвала предусматривается на период подготовки емкостей под размещение внутреннего отвала в северной части разреза. После подготовки емкостей под размещение внутреннего отвала, проектной документацией предусматривается переэкскавация и перевозка вскрышных пород из Временного отвала во внутренние отвалы. Приближение горных работ и ведению отвалообразования к границам жилой застройки по сравнению с решениями действующей проектной документации «Корректировка проектной документации «Вскрытие и отработка запасов угля на участке открытых горных работ «Степановский» ООО «Разрез «Степановский» каменноугольного месторождения «Разведчик» (первый этап разработки участков недр Степановский, Степановский Глубокий 1 каменноугольного месторождения «Разведчик» является АО «Разрез «Степановский» не предусматривается.

Ближайшие населенные пункты – поселок Красинск, села Сосновка, Куртуково, Гавриловка. Города Новокузнецк и Осинники находятся соответственно в 7,5 км к северу и 15 км к востоку от участка. Населенных пунктов в границах участка нет.

Начало проектирования в настоящей проектной документации принято 01.01.2020 г. Назначение существующего объекта — добыча каменного угля. Для обеспечения производственной деятельности на момент начала проектирования уже функционируют следующие объекты разреза и его инфраструктуры:

- карьерная выемка;
- Внешний Южный отвал;
- Внутренний Южный отвал;
- Внешний Западный отвал;
- Временный отвал;
- подъездные автомобильные дороги;
- технологические автомобильные дороги;
- склад ПСП;
- внешняя система электроснабжения и водоотведения разреза;
- очистные сооружения;
- промплощадка;
- перегрузочный пункт (временный угольный склад).

Исходным на начало проектирования принято положение горных работ согласно инженерно-геодезическим изысканиям по состоянию на 01.01.2020 г.

Данной проектной документацией предусмотрены:

- карьерная выемка (дальнейшее развитие горных работ в границах первого этапа отработки);
- расширение существующего Временного отвала;
- формирование внутреннего отвала Северный;
- дальнейшее формирование существующих (Внутреннего Южного, Внешнего Западного и Внешнего Южного) отвалов до проектных параметров;
- формирование склада ПСП и ППП на ярусах отвалов;
- эксплуатация объектов водоотведения (водоотводные каналы, водосборники, насосные станции, напорные трубопроводы);

- эксплуатация объектов энергоснабжения (ВЛ 6 кВ, передвижные комплектные трансформаторные подстанции типа ЯКУ-1-Т, комплектное распределительное устройство типа ЯКУ-1-КРУ).

Данной проектной документацией не предусматривается проведение строительно-монтажных работ. Все проектируемые сооружения (объекты водоотведения, объекты электроснабжения), предусмотренные данной проектной документацией, не имеют прочной связи с землей, конструктивные характеристики сооружений позволяют осуществить их перемещение или демонтаж с последующей сборкой без несоразмерного ущерба назначению и без изменения основных характеристик строений, сооружений. Таким образом все указанные сооружения в соответствии с п.10.2 статьи 1 Градостроительного кодекса РФ (№190 ФЗ) относятся к некапитальным строениям и сооружениям.

Водосборники и водоотводные каналы не являются объектами капитального строительства, поскольку не имеют постоянного местоположения, перемещаются вместе с положением горных работ. В данной проектной документации рассмотрены основные положения данных объектов.

АО «Разрез «Степановский» действующее предприятие, введено в эксплуатацию, строительно-монтажные работы выполнены в полном объеме в соответствии с проектной документацией и разрешением на строительство. Строительно-монтажные работы выполнялись на основании следующей проектной документации:

- «Строительство разреза на участке «Степановский» каменноугольного месторождения «Разведчик» (положительное заключение ФАУ «ГЛАВГОСЭКСПЕРТИЗА РОССИИ» 753-09/ГГЭ-6303/15);

- «Вскрытие и отработка запасов угля на участке открытых горных работ «Степановский» ООО Разрез «Степановский» (положительное заключение ФАУ «ГЛАВГОСЭКСПЕРТИЗА РОССИИ» 099-12/КРЭ-1518/06; положительное заключение экспертной комиссии ГЭЭ №017-Э 05.07.2013 г.).

- «Корректировка проектной документации «Вскрытие и отработка запасов угля на участке открытых горных работ «Степановский» ООО «Разрез «Степановский» каменноугольного месторождения «Разведчик» (первый этап разработки участков недр Степановский, Степановский Глубокий 1 каменноугольного месторождения «Разведчик»)» (положительное заключение ФАУ «ГЛАВГОСЭКСПЕРТИЗА РОССИИ» 42-1-1-3-015943-2019; положительное заключение экспертной комиссии ГЭЭ № 196-э от 19.02.2020 г.).

Горные работы (формирование карьерной выемки и отвалов) предусмотрено выполнять силами штатного персонала АО «Разрез «Степановский» с использованием оборудования АО «Разрез «Степановский».

Выполнение работ по поддержанию надлежащего технического состояния, перемещение за положением горных работ проектируемых сооружений (объекты водоотведения, объекты электроснабжения), предусмотренных данной проектной документацией, в период эксплуатации планируются осуществлять подрядной организацией на основании договора подряда, заключенного в период планируемого начала осуществления работ.

Необходимые ручной инструмент, оборудование, расходные материалы, поставка материалов и оборудования осуществляется собственными силами подрядчика, а также при окончании выполнения работ все образованные отходы производства и потребления подлежат удалению собственными силами подрядной организации.

Разрез по добыче угля на участках недр Степановский, Степановский Глубокий 1 относится к опасным производственным объектам II класса опасности, согласно №116-ФЗ от 21 июля 1997 г.;

К особо опасным и технически сложным объектам в соответствии с подпунктом «в», пункта 8, статьи 48.1 «Градостроительный кодекс Российской Федерации» от 29.12.2004 № 190-ФЗ;

Проектируемые здания и сооружения, идентифицируемые как здания и сооружения повышенного уровня ответственности отсутствуют;

Уровень ответственности объектов, относящихся к карьере следующий:

- Карьерная выемка, внутренние и внешние отвалы – повышенный;
- Надворные туалеты – нормальный;

Объект по значимости - Класс 3 - низкая значимость.

Основные горнотехнические показатели по участку приведены в таблице 3.1.

Таблица 3.1 – Основные горнотехнические показатели

Наименование показателя	Ед. изм.	Значение	
		КЕМ 02061 ТЭ	КЕМ 02060 ТЭ
1	2	3	4
Балансовые запасы угля, предназначенные для отработки открытым способом по чистым угольным пачкам	тыс. т	39485	
		8847	30638
Балансовые запасы угля в технических границах разреза	тыс. т	21816	
		5437	16379
Промышленные запасы угля	тыс. т	24108	
		5956	18152
Потери при эксплуатации	%	9,27	
Объем вскрыши	тыс. м <sup>3</sup>	243000	
Коэффициент вскрыши	м <sup>3</sup> /т	10,1	
Отработка навалов прошлых лет	тыс. м <sup>3</sup>	15000	
Отработка временного отвала	тыс. м <sup>3</sup>	75500	
Коэффициент вскрыши с учетом навалов	м <sup>3</sup> /т	13,8	
Проектная мощность разреза	тыс. т	1500	
Год выхода на проектную мощность	-	2021	
Срок отработки разреза	лет	17	
Режим работы разреза:		-	
- рабочих дней в году	сут.	365	
- рабочих смен в сутки	см.	2	
- продолжительность смены	ч	12	
Параметры системы разработки			
Система разработки – углубочная продольная двухбортовая (по классификации В.В. Ржевского)			
- высота вскрышного уступа	м	10	
- высота вскрышного уступа на предельном контуре	м	30	
- высота добычного уступа	м	5	
- минимальная ширина предохранительной бермы	м	10	
- уклон автодорог	%	до 100	

4 Сведения о потребности объекта капитального строительства в топливе, газе, воде, электрической энергии

Потребность объекта в газе отсутствует.

Потребность в воде на производственные нужды при выполнении производственного цикла отсутствует. Ливневые сточные воды с внешних отвалов, внутреннего отвала и карьерной выемки

после очистки частично используются на гидрообеспыливание, которое включает в себя выполнение следующих мероприятий:

- полив автодорог в теплый период года;
- гидрообеспыливание отвалов;
- орошение зон экскавации.

Проектом предусмотрено обеспечение работников питьевой водой.

Внешнее электроснабжение разреза осуществляется от существующей ПС 35/6 кВ «Калмыковская».

Потребителями электроэнергии карьера являются:

- прожекторное освещение,
- насосные установки.

Административно-бытовое обслуживание трудящихся будет осуществляться в существующем АБК АО «Разрез «Степановский».

В указанном здании предусматривается использование офисных, складских помещений, помещений раздевалки и мойки трудящихся.

## 5 Данные о проектной мощности объекта капитального строительства

Действующей проектной документацией «Корректировка проектной документации «Вскрытие и отработка запасов угля на участке открытых горных работ «Степановский» ООО «Разрез «Степановский» каменноугольного месторождения «Разведчик» (первый этап разработки участков недр Степановский, Степановский Глубокий 1 каменноугольного месторождения «Разведчик» является АО «Разрез «Степановский», согласованной и утвержденной в установленном порядке, предусматривается отработка запасов угля с производственной мощностью 2200 тыс. т. в год.

Согласно заданию на разработку данной проектной документации (приложение А), производственная мощность разреза снижается от ранее согласованной и будет составлять 1500 тыс. т. угля в год.

Режим работы на основных процессах (добыча угля, подготовка и выемка вскрышных пород): 365 дней в году, 7 дней в неделю, 2 смены продолжительностью по 12 часов.

Режим работы вспомогательных служб – 250 рабочих дней в году, 5 дней в неделю, 2 смены продолжительностью по 8 часов.

Взрывные работы предусматривается проводить в дневное время суток.



## 6 Сведения о сырьевой базе

Сырьевой базой для разреза являются участки недр в границах лицензии КЕМ 02061 ТЭ (Степановский) и КЕМ 02060 ТЭ (Степановский Глубокий 1). Полезное ископаемое – каменный уголь марки Т.

Балансовые запасы угля на начало проектирования (01.01.2020 г.) в технических границах разреза составляют 21816 тыс. т.

## 7 Сведения о комплексном использовании сырья, вторичных энергоресурсов, отходов производства

Плодородный слой почвы (ПСП) в полном объеме и потенциально-породные породы (ППП) в количестве, необходимом для выполнения рекультивации нарушенных земель с земельных участков, ранее не нарушенных горными работами подлежат снятию и складированию для использования при рекультивации.

Сточные воды с карьерной выработки, внутреннего и внешних отвалов после очистки на существующих очистных сооружениях частично используются на технологические нужды АО «Разрез «Степановский» для полива технологических дорог, склада ПСП, орошения зон экскавации и предварительного увлажнения взрываеваемого массива, остальные сбрасывают в р. Каргызакова.

В результате эксплуатации разреза образуются следующие виды отходов производства и потребления:

- ртутные лампы, люминесцентные ртутьсодержащие трубки отработанные и брак;
- аккумуляторы свинцовые отработанные неповрежденные, с электролитом;
- отходы минеральных масел моторных;
- отходы минеральных масел моторных;
- отходы минеральных масел трансмиссионных;
- отходы минеральных масел гидравлических, не содержащих галогены;
- отходы минеральных масел трансформаторных, не содержащих галогены;
- фильтры очистки масла автотранспортных средств отработанные;
- фильтры очистки топлива автотранспортных средств отработанные;
- мусор от офисных и бытовых помещений организаций несортированный (исключая

- крупногабаритный);
- фильтры воздушные автотранспортных средств отработанные;
  - шины пневматические автомобильные отработанные;
  - обтирочный материал, загрязненный нефтью или нефтепродуктами (содержание нефти или нефтепродуктов менее 15%);
  - спецодежда из хлопчатобумажного и смешанных волокон, утратившая потребительские свойства, незагрязненная;
  - обувь кожаная рабочая, потерявшая потребительские свойства;
  - ленты конвейерные, приводные ремни, утратившие потребительские свойства, незагрязненные;
  - лом и отходы, содержащие незагрязненные черные металлы в виде изделий, кусков, несортированные;
  - тормозные колодки отработанные без накладок асбестовых;
  - остатки и огарки стальных сварочных электродов;
  - золошлаковая смесь от сжигания углей практически неопасная;
  - лом и отходы алюминия несортированные;
  - лом и отходы латуни несортированные;
  - лом и отходы незагрязненные, содержащие медные сплавы, в виде изделий, кусков, несортированные;
  - пищевые отходы кухонь и организаций общественного питания несортированные;
  - осадок механической очистки смеси шахтных, карьерных, ливневых вод;
  - каски защитные пластмассовые, утратившие потребительские свойства;
  - вскрышные породы в смеси практически не опасные.

Проектом не предусмотрено комплексное использование вторичных энергоресурсов и отходов производства.

8 Сведения о земельных участках, изымаемых во временное (на период строительства) и (или) постоянное пользование, обоснование размеров изымаемого земельного участка

Общая площадь земельного отвода АО «Разрез «Степановский» составляет 954,3461 га.

Перечень правоустанавливающих представлен в таблице Таблица 8.2.

Таблица 8.2 – Экспликация земель

№ п/п	Кадастровый номер	Площадь по правоустанавливающим документам, га	Площадь входящая в земельный отвод, га	Принадлежность	Категория земель	Разрешенное использование	Правоустанавливающие документы (примечания)
1	2	3	4	5	6	7	8
1	42:09:0000000:1394(2)	5,4452	1,8471	Администрация Новокузнецкого муниципального района	Земли промышленности и иного специального назначения	В целях вскрытия и отработки запасов угля участка открытых горных работ "Степановский" каменноугольного месторождения "Разведчик" ООО "Разрез "Степановский"	Договор аренды № 10-200 от 29.11.2013. Выписка ЕГРН № 99/2018/88580658 от 19.03.2018 г.
2	42:09:0000000:1394(3)		0,8743	Администрация Новокузнецкого муниципального района	Земли промышленности и иного специального назначения		
3	42:09:0000000:1394(4)		2,0386	Администрация Новокузнецкого муниципального района	Земли промышленности и иного специального назначения		
4	42:09:0000000:1394(6)		0,2055	Администрация Новокузнецкого муниципального района	Земли промышленности и иного специального назначения		
5	42:09:0000000:1394(7)		0,4797	Администрация Новокузнецкого муниципального района	Земли промышленности и иного специального назначения		
6	42:09:0000000:1450	2,4497	2,4497	Администрация Новокузнецкого муниципального района	Земли промышленности и иного специального назначения	Для размещения промышленных объектов	Договор аренды № 10-262 от 05.11.2014 Дополнительное соглашение №2 к дого-вору № 10-262 от 17.09.2019 г.
7	42:09:0000000:3301(1)	27,8726	9,3764	Администрация Новокузнецкого муниципального района	Земли промышленности и иного специального назначения	В целях вскрытия и отработки запасов угля участка открытых горных работ "Степановский" каменноугольного месторождения "Разведчик" ООО "Разрез "Степановский"	Договор № 004-455 от 14.09.2017 г. Выписка из ЕГРН № 4200/ИСХ/17-667976 от 01.08.2017 г.
8	42:09:0000000:3301(2)		18,4962	Администрация Новокузнецкого муниципального района	Земли промышленности и иного специального назначения		
9	42:09:0000000:3302(1)	15,7791	0,6417	Администрация Новокузнецкого муниципального района	Земли промышленности и иного специального назначения	В целях вскрытия и отработки запасов угля участка открытых горных работ "Степановский" каменноугольного месторождения "Разведчик" ООО "Разрез "Степановский"	Договор № 004-456 от 14.09.2017 г. Выписка из ЕГРН № 4200/ИСХ/17-667977 от 01.08.2017 г.
10	42:09:0000000:3302(2)		0,0798	Администрация Новокузнецкого муниципального района	Земли промышленности и иного специального назначения		
11	42:09:0000000:3302(3)		0,3593	Администрация Новокузнецкого муниципального района	Земли промышленности и иного специального назначения		
12	42:09:0000000:3302(4)		0,2551	Администрация Новокузнецкого муниципального района	Земли промышленности и иного специального назначения		
13	42:09:0000000:3302(5)		5,7791	Администрация Новокузнецкого муниципального района	Земли промышленности и иного специального назначения		
14	42:09:0000000:3302(6)		1,7079	Администрация Новокузнецкого муниципального района	Земли промышленности и иного специального назначения		
15	42:09:0000000:3302(7)		0,1855	Администрация Новокузнецкого муниципального района	Земли промышленности и иного специального назначения		
16	42:09:0000000:3302(8)		0,1613	Администрация Новокузнецкого муниципального района	Земли промышленности и иного специального назначения		
17	42:09:0000000:3302(9)		2,9614	Администрация Новокузнецкого муниципального района	Земли промышленности и иного специального назначения		
18	42:09:0000000:3302(10)		3,5202	Администрация Новокузнецкого муниципального района	Земли промышленности и иного специального назначения		
19	42:09:0000000:3302(11)		0,1278	Администрация Новокузнецкого муниципального района	Земли промышленности и иного специального назначения		

№ п/п	Кадастровый номер	Площадь по правоустанавливающим документам, га	Площадь входящая в земельный отвод, га	Принадлежность	Категория земель	Разрешенное использование	Правоустанавливающие документы (примечания)
1	2	3	4	5	6	7	8
20	42:09:0000000:3303	17,4901	17,4901	Администрация Новокузнецкого муниципального района	Земли промышленности и иного специального назначения	В целях вскрытия и отработки запасов угля участка открытых горных работ "Степановский" каменноугольного месторождения "Разведчик" ООО "Разрез "Степановский"	Договор № 004-457 от 14.09.2017 г. Выписка из ЕГРН № 4200/ИСХ/17-667980 от 01.08.2017 г.
21	42:09:0000000:3304(1)	16,7529	0,2711	Администрация Новокузнецкого муниципального района	Земли промышленности и иного специального назначения	В целях вскрытия и отработки запасов угля участка открытых горных работ "Степановский" каменноугольного месторождения "Разведчик" ООО "Разрез "Степановский"	Договор № 004-458 от 14.09.2017 г. Выписка из ЕГРН №№ 4200/ИСХ/17-667979 от 01.08.2017 г.
22	42:09:0000000:3304(2)		6,6861	Администрация Новокузнецкого муниципального района	Земли промышленности и иного специального назначения		
23	42:09:0000000:3304(3)		0,1998	Администрация Новокузнецкого муниципального района	Земли промышленности и иного специального назначения		
24	42:09:0000000:3304(4)		6,2568	Администрация Новокузнецкого муниципального района	Земли промышленности и иного специального назначения		
25	42:09:0000000:3304(5)		0,9415	Администрация Новокузнецкого муниципального района	Земли промышленности и иного специального назначения		
26	42:09:0000000:3304(6)		2,3976	Администрация Новокузнецкого муниципального района	Земли промышленности и иного специального назначения		
27	42:09:0000000:3305(1)	3,0139	2,4438	Администрация Новокузнецкого муниципального района	Земли промышленности и иного специального назначения	В целях вскрытия и отработки запасов угля участка открытых горных работ "Степановский" каменноугольного месторождения "Разведчик" ООО "Разрез "Степановский"	Договор № 004-459 от 14.09.2017 г. Выписка из ЕГРН № 4200/ИСХ/17-667978 от 01.08.2017 г.
28	42:09:0000000:3305(2)		0,5701	Администрация Новокузнецкого муниципального района	Земли промышленности и иного специального назначения		
29	42:09:1006001:105	6,3946	6,3946	Частная собственность (АО "Разрез Степановский")	Земли промышленности и иного специального назначения	В целях вскрытия и отработки запасов угля участка открытых горных работ "Степановский" каменноугольного месторождения "Разведчик" ООО "Разрез "Степановский"	Выписка из ЕГРН от 24.10.2019 г.
30	42:09:1006001:108	6,4037	6,4037	Частная собственность (АО "Разрез Степановский")	Земли промышленности и иного специального назначения	В целях вскрытия и отработки запасов угля участка открытых горных работ "Степановский" каменноугольного месторождения "Разведчик" ООО "Разрез "Степановский"	Выписка из ЕГРН от 24.10.2019 г.
31	42:09:1006001:110	6,4027	6,4027	Частная собственность (АО "Разрез Степановский")	Земли промышленности и иного специального назначения	Для добычи и разработки полезных ископаемых	Выписка из ЕГРН от 24.10.2019 г.
32	42:09:1006001:111	6,3941	6,3941	Частная собственность (АО "Разрез Степановский")	Земли промышленности и иного специального назначения	В целях вскрытия и отработки запасов угля участка открытых горных работ "Степановский" каменноугольного месторождения "Разведчик" ООО "Разрез "Степановский"	Выписка из ЕГРН от 24.10.2019 г.
33	42:09:1006001:112	6,3969	6,3969	Частная собственность (АО "Разрез Степановский")	Земли промышленности и иного специального назначения	В целях вскрытия и отработки запасов угля участка открытых горных работ "Степановский" каменноугольного месторождения "Разведчик" ООО "Разрез "Степановский"	Выписка из ЕГРН от 24.10.2019 г.

№ п/п	Кадастровый номер	Площадь по правоустанавливающим документам, га	Площадь входящая в земельный отвод, га	Принадлежность	Категория земель	Разрешенное использование	Правоустанавливающие документы (примечания)
1	2	3	4	5	6	7	8
						работ "Степановский" каменноугольного месторождения "Разведчик" ООО "Разрез "Степановский"	
34	42:09:1006001:113	6,3968	6,3968	Частная собственность (АО "Разрез Степановский")	Земли промышленности и иного специального назначения	В целях вскрытия и отработки запасов угля участка открытых горных работ "Степановский" каменноугольного месторождения "Разведчик" ООО "Разрез "Степановский"	Выписка из ЕГРН от 24.10.2019 г.
35	42:09:1006001:115	6,4043	6,4043	Частная собственность (АО "Разрез Степановский")	Земли промышленности и иного специального назначения	В целях вскрытия и отработки запасов угля участка открытых горных работ "Степановский" каменноугольного месторождения "Разведчик" ООО "Разрез "Степановский"	Выписка из ЕГРН от 24.10.2019 г.
36	42:09:1006001:116	6,4043	6,4043	Частная собственность (АО "Разрез Степановский")	Земли промышленности и иного специального назначения	В целях вскрытия и отработки запасов угля участка открытых горных работ "Степановский" каменноугольного месторождения "Разведчик" ООО "Разрез "Степановский"	Выписка из ЕГРН от 24.10.2019 г.
37	42:09:1006001:117	6,3939	6,3939	Частная собственность (АО "Разрез Степановский")	Земли промышленности и иного специального назначения	В целях вскрытия и отработки запасов угля участка открытых горных работ "Степановский" каменноугольного месторождения "Разведчик" ООО "Разрез "Степановский"	Выписка из ЕГРН от 24.10.2019 г.
38	42:09:1006001:118	6,3899	6,3899	Частная собственность (АО "Разрез Степановский")	Земли промышленности и иного специального назначения	В целях вскрытия и отработки запасов угля участка открытых горных работ "Степановский" каменноугольного месторождения "Разведчик" ООО "Разрез "Степановский"	Выписка из ЕГРН от 24.10.2019 г.
39	42:09:1006001:119	6,4032	6,4032	Частная собственность (АО "Разрез Степановский")	Земли промышленности и иного специального назначения	В целях вскрытия и отработки запасов угля участка открытых горных работ "Степановский" каменноугольного месторождения "Разведчик" ООО "Разрез "Степановский"	Выписка из ЕГРН от 24.10.2019 г.
40	42:09:1006001:120	6,4042	6,4042	Частная собственность (АО "Разрез Степановский")	Земли промышленности и иного специального назначения	В целях вскрытия и отработки запасов угля участка открытых горных работ "Степановский" каменноугольного месторождения "Разведчик" ООО "Разрез "Степановский"	Выписка из ЕГРН от 24.10.2019 г.

№ п/п	Кадастровый номер	Площадь по правоустанавливающим документам, га	Площадь входящая в земельный отвод, га	Принадлежность	Категория земель	Разрешенное использование	Правоустанавливающие документы (примечания)
1	2	3	4	5	6	7	8
41	42:09:1006001:179	6,0363	6,0363	Частная собственность (АО "Разрез Степановский")	Земли промышленности и иного специального назначения	В целях вскрытия и отработки запасов угля участка открытых горных работ "Степановский" каменноугольного месторождения "Разведчик" ООО "Разрез Степановский"	Выписка из ЕГРН от 24.10.2019 г.
42	42:09:1006001:180	6,6308	6,6308	Частная собственность (АО "Разрез Степановский")	Земли промышленности и иного специального назначения	В целях вскрытия и отработки запасов угля участка открытых горных работ "Степановский" каменноугольного месторождения "Разведчик" ООО "Разрез Степановский"	Выписка из ЕГРН от 24.10.2019 г.
43	42:09:1006001:182	10,1193	10,1193	Частная собственность (АО "Разрез Степановский")	Земли промышленности и иного специального назначения	Для строительства и эксплуатации промышленных объектов разреза "Степановский"	Выписка из ЕГРН от 24.10.2019 г.
44	42:09:1006001:183	21,9577	21,9577	Частная собственность (АО "Разрез Степановский")	Земли промышленности и иного специального назначения	Для строительства и эксплуатации промышленных объектов разреза "Степановский"	Выписка из ЕГРН от 24.10.2019 г.
45	42:09:1006001:184	29,3305	29,3305	Частная собственность (АО "Разрез Степановский")	Земли промышленности и иного специального назначения	Для строительства и эксплуатации промышленных объектов разреза "Степановский"	Выписка из ЕГРН от 24.10.2019 г.
46	42:09:1006001:185	41,0578	41,0578	Частная собственность (АО "Разрез Степановский")	Земли промышленности и иного специального назначения	Для строительства и эксплуатации промышленных объектов разреза "Степановский"	Выписка из ЕГРН от 24.10.2019 г.
47	42:09:1006001:199	3,2016	3,2016	Частная собственность (АО "Разрез Степановский")	Земли промышленности и иного специального назначения	В целях строительства и эксплуатации промышленных объектов разреза "Степановский"	Выписка из ЕГРН от 24.10.2019 г.
48	42:09:1006001:200	3,2094	3,2094	Частная собственность (АО "Разрез Степановский")	Земли промышленности и иного специального назначения	Для строительства и эксплуатации промышленных объектов разреза "Степановский"	Выписка из ЕГРН от 24.10.2019 г.
49	42:09:1006001:202	1,3572	1,3572	Частная собственность (АО "Разрез Степановский")	Земли промышленности и иного специального назначения	Для строительства и эксплуатации промышленных объектов разреза "Степановский"	Выписка из ЕГРН от 24.10.2019 г.
50	42:09:1006001:203	4,5695	4,5695	Частная собственность (АО "Разрез Степановский")	Земли промышленности и иного специального назначения	Для добычи и разработки полезных ископаемых	Выписка из ЕГРН от 11.11.2019 г.
51	42:09:1006001:204	1,8288	1,8288	Частная собственность (АО "Разрез Степановский")	Земли промышленности и иного специального назначения	Для строительства и эксплуатации промышленных объектов разреза "Степановский"	Выписка из ЕГРН от 24.10.2019 г.
52	42:09:1006001:208	1,4832	1,4832	Частная собственность (АО "Разрез Степановский")	Земли промышленности и иного специального назначения	Для строительства и эксплуатации промышленных объектов разреза "Степановский"	Выписка из ЕГРН от 24.10.2019 г.
53	42:09:1006001:209	1,0095	1,0095	Частная собственность (АО "Разрез Степановский")	Земли промышленности и иного специального назначения	Для размещения и эксплуатации объектов автомобильного транспорта и объектов дорожного хозяйства	Выписка из ЕГРН от 24.10.2019 г.
54	42:09:1006001:210	5,3928	5,3928	Частная собственность (АО "Разрез Степановский")	Земли промышленности и иного специального назначения	Для добычи и разработки полезных ископаемых	Выписка из ЕГРН от 24.10.2019 г.

№ п/п	Кадастровый номер	Площадь по правоустанавливающим документам, га	Площадь входящая в земельный отвод, га	Принадлежность	Категория земель	Разрешенное использование	Правоустанавливающие документы (примечания)
1	2	3	4	5	6	7	8
55	42:09:1006001:234	4,9803	4,9803	Частная собственность (АО "Разрез Степановский")	Земли промышленности и иного специального назначения	В целях строительства и эксплуатации промышленных объектов разреза "Степановский" (внешнего отвала вскрышных пород)	Выписка из ЕГРН от 24.10.2019 г.
56	42:09:1006001:235	2,4935	2,4935	Частная собственность (АО "Разрез Степановский")	Земли промышленности и иного специального назначения	В целях строительства и эксплуатации промышленных объектов разреза "Степановский" (внешнего отвала вскрышных пород)	Выписка из ЕГРН от 24.10.2019 г.
57	42:09:1006001:236	5,0578	5,0578	Частная собственность (АО "Разрез Степановский")	Земли промышленности и иного специального назначения	Для размещения и эксплуатации объектов автомобильного транспорта и объектов дорожного хозяйства	Выписка из ЕГРН от 24.10.2019 г.
58	42:09:1515003:239	3,8712	3,8712	Частная собственность (АО "Разрез Степановский")	Земли промышленности и иного специального назначения	Для размещения объектов сельскохозяйственного назначения и сельскохозяйственных угодий	Выписка из ЕГРН от 24.10.2019 г.
59	42:09:1006001:279	4,9776	4,9776	Частная собственность (АО "Разрез Степановский")	Земли промышленности и иного специального назначения	Для размещения промышленных объектов	Выписка из ЕГРН от 24.10.2019 г.
60	42:09:1006001:280	2,9725	2,9725	Частная собственность (АО "Разрез Степановский")	Земли промышленности и иного специального назначения	Для размещения и эксплуатации объектов автомобильного транспорта и объектов дорожного хозяйства	Выписка из ЕГРН от 24.10.2019 г.
61	42:09:1006001:281	5,0507	5,0507	Частная собственность (АО "Разрез Степановский")	Земли промышленности и иного специального назначения	Для размещения промышленных объектов	Выписка из ЕГРН от 24.10.2019 г.
62	42:09:1006001:282	5,0500	5,0500	Частная собственность (АО "Разрез Степановский")	Земли промышленности и иного специального назначения	Для размещения промышленных объектов	Выписка из ЕГРН от 24.10.2019 г.
63	42:09:1006001:283	6,3314	6,3314	Частная собственность (АО "Разрез Степановский")	Земли промышленности и иного специального назначения	Для размещения промышленных объектов	Выписка из ЕГРН от 24.10.2019 г.
64	42:09:1006001:300(1)	9,9606	2,6431	КУГИ КО	Земли промышленности и иного специального назначения	Для строительства и эксплуатации промышленных объектов разреза "Степановский"	Договор аренды земельных участков № 09-1031-ю/п от 07.09.2018 г.;
65	42:09:1006001:300(2)		7,3175	КУГИ КО	Земли промышленности и иного специального назначения		
66	42:09:1006001:301(1)	22,6514	20,3920	КУГИ КО	Земли промышленности и иного специального назначения	Для строительства и эксплуатации промышленных объектов разреза "Степановский"	Договор аренды земельных участков №09-1090-ю/п от 08.11.2018 г.
67	42:09:1006001:301(2)		2,2594	КУГИ КО	Земли промышленности и иного специального назначения		
68	42:09:1006001:303(1)	2,1886	0,5165	КУГИ КО	Земли промышленности и иного специального назначения	Для размещения промышленных объектов	Договор аренды земельных участков №09-1090-ю/п от 08.11.2018 г.
69	42:09:1006001:303(3)		1,0406	КУГИ КО	Земли промышленности и иного специального назначения		
70	42:09:1006001:303(4)		0,6315	КУГИ КО	Земли промышленности и иного специального назначения		
71	42:09:1006001:328	1,6579	1,6579	Частная собственность (АО "Разрез Степановский")	Земли промышленности и иного специального назначения	В целях вскрытия и отработки запасов угля участка открытых горных работ "Степановский" каменноугольного месторождения "Разведчик" ООО "Разрез "Степановский"	Выписка из ЕГРН от 24.10.2019 г.
72	42:09:1006001:329	1,3827	1,3827	Частная собственность (АО "Разрез Степановский")	Земли промышленности и иного специального назначения	В целях вскрытия и отработки запасов угля участка открытых горных работ	Выписка из ЕГРН от 24.10.2019 г.

№ п/п	Кадастровый номер	Площадь по правоустанавливающим документам, га	Площадь входящая в земельный отвод, га	Принадлежность	Категория земель	Разрешенное использование	Правоустанавливающие документы (примечания)
1	2	3	4	5	6	7	8
						"Степановский" каменноугольного месторождения "Разведчик" ООО "Разрез "Степановский"	
73	42:09:1006001:330	2,9593	2,9593	Частная собственность (АО "Разрез Степановский")	Земли промышленности и иного специального назначения	В целях вскрытия и отработки запасов угля участка открытых горных работ "Степановский" каменноугольного месторождения "Разведчик" ООО "Разрез "Степановский"	Выписка из ЕГРН от 24.10.2019 г.
74	42:09:1006001:968(1)	33,2525	30,9700	Частная собственность (АО "Разрез Степановский")	Земли промышленности и иного специального назначения	В целях вскрытия и отработки запасов угля участка открытых горных работ "Степановский" каменноугольного месторождения "Разведчик" ООО "Разрез "Степановский"	Выписка из ЕГРН от 24.10.2019 г.
75	42:09:1006001:968(2)		2,2825	Частная собственность (АО "Разрез Степановский")	Земли промышленности и иного специального назначения		
76	42:09:1006001:1107(1)	1,5008	0,1230	Администрация Новокузнецкого муниципального района	Земли промышленности и иного специального назначения	Для размещения автомобильных дорог и их конструктивных элементов	Кадастровый паспорт земельного участка № 99/2016/10224945 от 05.12.2016 г. Договор аренды земельного участка №10-150 от 13.03.2013. Дополнительное соглашение к договору № 10-150 от 27.04.2018
77	42:09:1006001:1107(2)		0,4766	Администрация Новокузнецкого муниципального района	Земли промышленности и иного специального назначения		
78	42:09:1006001:1107(3)		0,2034	Администрация Новокузнецкого муниципального района	Земли промышленности и иного специального назначения		
79	42:09:1006001:1107(4)		0,1311	Администрация Новокузнецкого муниципального района	Земли промышленности и иного специального назначения		
80	42:09:1006001:1107(5)		0,1315	Администрация Новокузнецкого муниципального района	Земли промышленности и иного специального назначения		
81	42:09:1006001:1107(6)		0,0826	Администрация Новокузнецкого муниципального района	Земли промышленности и иного специального назначения		
82	42:09:1006001:1107(7)		0,0219	Администрация Новокузнецкого муниципального района	Земли промышленности и иного специального назначения		
83	42:09:1006001:1107(8)		0,3307	Администрация Новокузнецкого муниципального района	Земли промышленности и иного специального назначения		
84	42:09:1006001:1108(1)	56,6068	0,1868	Администрация Новокузнецкого муниципального района	Земли промышленности и иного специального назначения	Для добычи и разработки полезных ископаемых	Договор № 10-2/ю от 11.08.2011 г. Кадастровый паспорт земельного участка № 99/2016/10225267 от 05.12.2016 г.
85	42:09:1006001:1108(2)		56,4200	Администрация Новокузнецкого муниципального района	Земли промышленности и иного специального назначения		
86	42:09:1006001:1109	1,0726	1,0726	Администрация Новокузнецкого муниципального района	Земли промышленности и иного специального назначения	Для размещения производственных и административных зданий, строений, сооружений и обслуживающих их объектов	Договор аренды земельных участков № 10-151 от 15.03.2013 г.; Кадастровый паспорт земельного участка № 99/2016/10225266 от 05.12.2016 г.
87	42:09:1006001:1110(1)	61,7118	56,0018	Администрация Новокузнецкого муниципального района	Земли промышленности и иного специального назначения	Для добычи и разработки полезных ископаемых	Договор № 10-2/ю, распоряжение №1092 от 18.02.2013 г
88	42:09:1006001:1110(2)		1,7720	Администрация Новокузнецкого муниципального района	Земли промышленности и иного специального назначения		
89	42:09:1006001:1110(3)		0,0281	Администрация Новокузнецкого муниципального района	Земли промышленности и иного специального назначения		
90	42:09:1006001:1110(4)		0,0671	Администрация Новокузнецкого муниципального района	Земли промышленности и иного специального назначения		



№ п/п	Кадастровый номер	Площадь по правоустанавливающим документам, га	Площадь входящая в земельный отвод, га	Принадлежность	Категория земель	Разрешенное использование	Правоустанавливающие документы (примечания)
1	2	3	4	5	6	7	8
91	42:09:1006001:1110(5)		2,9656	Администрация Новокузнецкого муниципального района	Земли промышленности и иного специального назначения		
92	42:09:1006001:1110(6)		0,8772	Администрация Новокузнецкого муниципального района	Земли промышленности и иного специального назначения		
93	42:09:1006001:1130	0,8263	0,8263	КУГИ КО	Земли промышленности и иного специального назначения	В целях вскрытия и отработки запасов угля участка открытых горных работ "Степановский" каменноугольного месторождения "Разведчик" ООО "Разрез "Степановский"	Договор аренды земельных участков № 09-1025-ю/п от 07.09.2018
94	42:09:1006001:1131	1,0019	1,0019	КУГИ КО	Земли промышленности и иного специального назначения	В целях вскрытия и отработки запасов угля участка открытых горных работ "Степановский" каменноугольного месторождения "Разведчик" ООО "Разрез "Степановский"	Договор аренды земельных участков № 09-1087-ю/п от 08.11.2018
95	42:09:1006001:1132	0,1223	0,1223	КУГИ КО	Земли промышленности и иного специального назначения	В целях вскрытия и отработки запасов угля участка открытых горных работ "Степановский" каменноугольного месторождения "Разведчик" ООО "Разрез "Степановский"	Договор аренды земельных участков № 09-1088-ю/п от 08.11.2018г.
96	42:09:1006001:1133(1)		3,0300	КУГИ КО	Земли промышленности и иного специального назначения	В целях вскрытия и отработки запасов угля участка открытых горных работ "Степановский" каменноугольного месторождения "Разведчик" ООО "Разрез "Степановский"	Договор аренды земельных участков № 09-1089-ю/п от 08.11.2018г. Кадастровый паспорт №99/2016/10224942 от 05.12.2017
97	42:09:1006001:1133(2)	9,3715	6,3415	КУГИ КО	Земли промышленности и иного специального назначения		
98	42:09:1006001:1134	1,4005	1,4005	Администрация Новокузнецкого муниципального района	Земли промышленности и иного специального назначения	В целях вскрытия и отработки запасов угля участка открытых горных работ "Степановский" каменноугольного месторождения "Разведчик" ООО "Разрез "Степановский"	Договор аренды земельных участков № 09-1026-ю/п от 07.09.2018 г.
99	42:09:1006001:1135	2,2238	2,2238	Частная собственность (АО "Разрез Степановский")	Земли промышленности и иного специального назначения	Для добычи и разработки полезных ископаемых	Выписка из ЕГРН от 16.07.2019 г., договор купли-продажи недвижимого имущества №3 от 15.04.2019 г.
100	42:09:1006001:1136	2,6972	2,6972	Частная собственность (АО "Разрез Степановский")	Земли промышленности и иного специального назначения	Для добычи и разработки полезных ископаемых	Выписка ЕГРН от 16.07.2019 г.
101	42:09:1006001:1141	0,4536	0,4536	Частная собственность (АО "Разрез Степановский")	Земли промышленности и иного специального назначения	Для добычи и разработки полезных ископаемых	Выписка ЕГРН от 05.06.2019 г.
102	42:09:1006001:1142	4,5904	4,5904	Частная собственность (АО "Разрез Степановский")	Земли промышленности и иного специального назначения	Для размещения промышленных объектов	Выписка из ЕГРН от 15.07.2019 г., договор купли-продажи недвижимого имущества №3 от 15.04.2019 г.
103	42:09:1006001:1145	0,3652	0,3652	Частная собственность (АО "Разрез Степановский")	Земли промышленности и иного специального назначения	Для добычи и разработки полезных ископаемых	Выписка ЕГРН от 16.07.2019 г.
104	42:09:1006001:1146	8,3162	8,3162	Частная собственность (АО "Разрез Степановский")	Земли промышленности и иного специального назначения	Для добычи и разработки полезных ископаемых	Выписка ЕГРН от 17.07.2019 г.
105	42:09:1006001:1147(1)	3,4139	3,2227	Частная собственность (АО "Разрез Степановский")	Земли промышленности и иного специального назначения	Для добычи и разработки полезных ископаемых	Выписка ЕГРН от 16.07.2019 г.

№ п/п	Кадастровый номер	Площадь по правоустанавливающим документам, га	Площадь входящая в земельный отвод, га	Принадлежность	Категория земель	Разрешенное использование	Правоустанавливающие документы (примечания)
1	2	3	4	5	6	7	8
106	42:09:1006001:1147(2)		0,1912	Частная собственность (АО "Разрез Степановский")	Земли промышленности и иного специального назначения		Выписка ЕГРН от 16.07.2019 г.
107	42:09:1006001:1148	21,2439	21,2439	Частная собственность (АО "Разрез Степановский")	Земли промышленности и иного специального назначения	Для добычи и разработки полезных ископаемых	Выписка ЕГРН от 16.07.2019 г.
108	42:09:1006001:1149	0,7551	0,7551	Частная собственность (АО "Разрез Степановский")	Земли промышленности и иного специального назначения	Для добычи и разработки полезных ископаемых	Выписка ЕГРН от 24.06.2019 г.
109	42:09:1006001:1150	5,6449	5,6449	Частная собственность (АО "Разрез Степановский")	Земли промышленности и иного специального назначения	Для добычи и разработки полезных ископаемых	Выписка ЕГРН от 17.07.2019 г.
110	42:09:1006001:1168(1)	27,0365	0,9936	Администрация Новокузнецкого муниципального района	Земли промышленности и иного специального назначения	В целях вскрытия и отработки запасов угля участка открытых горных работ "Степановский" ООО "Разрез "Степановский" каменноугольного месторождения "Разведчик"	Договор аренды №10-261 от 05.11.2014г. Кадастровый паспорт земельного участка № 4200/001/13-578028 от 26.10.2013 г. Дополнительное №2 к договору № 10-261 от 17.09.2019 г.
111	42:09:1006001:1168(2)		0,1738	Администрация Новокузнецкого муниципального района	Земли промышленности и иного специального назначения		
112	42:09:1006001:1168(3)		0,7391	Администрация Новокузнецкого муниципального района	Земли промышленности и иного специального назначения		
113	42:09:1006001:1168(4)		5,0186	Администрация Новокузнецкого муниципального района	Земли промышленности и иного специального назначения		
114	42:09:1006001:1168(5)		2,1052	Администрация Новокузнецкого муниципального района	Земли промышленности и иного специального назначения		
115	42:09:1006001:1168(6)		0,4175	Администрация Новокузнецкого муниципального района	Земли промышленности и иного специального назначения		
116	42:09:1006001:1168(7)		0,2116	Администрация Новокузнецкого муниципального района	Земли промышленности и иного специального назначения		
117	42:09:1006001:1168(8)		5,3836	Администрация Новокузнецкого муниципального района	Земли промышленности и иного специального назначения		
118	42:09:1006001:1168(9)		1,5145	Администрация Новокузнецкого муниципального района	Земли промышленности и иного специального назначения		
119	42:09:1006001:1168(10)		0,0602	Администрация Новокузнецкого муниципального района	Земли промышленности и иного специального назначения		
120	42:09:1006001:1168(11)		10,0851	Администрация Новокузнецкого муниципального района	Земли промышленности и иного специального назначения		
121	42:09:1006001:1168(12)		0,3337	Администрация Новокузнецкого муниципального района	Земли промышленности и иного специального назначения		
122	42:09:1006001:1304	2,1122	2,1122	Администрация Новокузнецкого муниципального района	Земли промышленности и иного специального назначения	Для размещения производственных и административных зданий, строений, сооружений и обслуживающих их объектов	Кадастровый паспорт земельного участка № 4200/001/14-644675 от 24.11.2014 г.; Договор аренды земельных участков № 004-18 от 05.02.2015 г.
123	42:09:1006001:1528	0,3400	0,3400	Департамент Лесного комплекса	Земли лесного фонда	Для добычи и разработки полезных ископаемых	Договор аренды лесного участка № 69/12-Н от 13.07.2012 г.
124	42:09:1006001:1529(1)	12,6230	0,0363	Департамент Лесного комплекса	Земли лесного фонда	Для добычи и разработки полезных ископаемых	Договор аренды лесных участков № 115/11-Н от 19.08.2011 г.; Кадастровый паспорт земельного участка №99/2016/11001607 от 26.12.2016 г.
125	42:09:1006001:1529(2)		0,7498	Департамент Лесного комплекса	Земли лесного фонда		
126	42:09:1006001:1529(3)		0,1329	Департамент Лесного комплекса	Земли лесного фонда		
127	42:09:1006001:1529(4)		0,3819	Департамент Лесного комплекса	Земли лесного фонда		
128	42:09:1006001:1529(5)		0,2005	Департамент Лесного комплекса	Земли лесного фонда		
129	42:09:1006001:1529(6)		1,0009	Департамент Лесного комплекса	Земли лесного фонда		

№ п/п	Кадастровый номер	Площадь по правоустанавливающим документам, га	Площадь входящая в земельный отвод, га	Принадлежность	Категория земель	Разрешенное использование	Правоустанавливающие документы (примечания)
1	2	3	4	5	6	7	8
130	42:09:1006001:1529(7)		6,3237	Департамент Лесного комплекса	Земли лесного фонда		
131	42:09:1006001:1529(8)		0,7008	Департамент Лесного комплекса	Земли лесного фонда		
132	42:09:1006001:1529(9)		3,0962	Департамент Лесного комплекса	Земли лесного фонда		
133	42:09:1006001:1530(1)	27,2579	1,5337	Департамент Лесного комплекса	Земли лесного фонда	Для добычи и разработки полезных ископаемых	Договор аренды земельных участков № 139/12-Н от 18.12.2012 г.; Кадастровый паспорт земельного участка № 99/2016/11001643 от 26.12.2016 г.
134	42:09:1006001:1530(2)		7,4607	Департамент Лесного комплекса	Земли лесного фонда		
135	42:09:1006001:1530(3)		0,5263	Департамент Лесного комплекса	Земли лесного фонда		
136	42:09:1006001:1530(4)		3,1778	Департамент Лесного комплекса	Земли лесного фонда		
137	42:09:1006001:1530(5)		2,2695	Департамент Лесного комплекса	Земли лесного фонда		
138	42:09:1006001:1530(6)		0,4234	Департамент Лесного комплекса	Земли лесного фонда		
139	42:09:1006001:1530(7)		0,5527	Департамент Лесного комплекса	Земли лесного фонда		
140	42:09:1006001:1530(8)		11,3138	Департамент Лесного комплекса	Земли лесного фонда		
141	42:09:1006001:1531(1)	43,9511	13,6278	Департамент Лесного комплекса	Земли лесного фонда	Для добычи и разработки полезных ископаемых	Договор аренды земельных участков № 112/09-Н от 05.09.2009 г.; Кадастровый паспорт земельного участка № 99/2016/11001649 от 26.12.2016 г.
142	42:09:1006001:1531(2)		4,0854	Департамент Лесного комплекса	Земли лесного фонда		
143	42:09:1006001:1531(3)		0,8710	Департамент Лесного комплекса	Земли лесного фонда		
144	42:09:1006001:1531(4)		0,3344	Департамент Лесного комплекса	Земли лесного фонда		
145	42:09:1006001:1531(5)		0,0002	Департамент Лесного комплекса	Земли лесного фонда		
146	42:09:1006001:1531(6)		1,9316	Департамент Лесного комплекса	Земли лесного фонда		
147	42:09:1006001:1531(7)		4,9031	Департамент Лесного комплекса	Земли лесного фонда		
148	42:09:1006001:1531(8)		3,1269	Департамент Лесного комплекса	Земли лесного фонда		
149	42:09:1006001:1531(9)		1,7600	Департамент Лесного комплекса	Земли лесного фонда		
150	42:09:1006001:1531(10)		0,2579	Департамент Лесного комплекса	Земли лесного фонда		
151	42:09:1006001:1531(11)		1,5420	Департамент Лесного комплекса	Земли лесного фонда		
152	42:09:1006001:1531(12)		3,0389	Департамент Лесного комплекса	Земли лесного фонда		
153	42:09:1006001:1531(13)		2,2227	Департамент Лесного комплекса	Земли лесного фонда		
154	42:09:1006001:1531(14)		0,4196	Департамент Лесного комплекса	Земли лесного фонда		
155	42:09:1006001:1531(15)		3,3358	Департамент Лесного комплекса	Земли лесного фонда		
156	42:09:1006001:1531(16)		0,7367	Департамент Лесного комплекса	Земли лесного фонда		
157	42:09:1006001:1531(17)		0,6795	Департамент Лесного комплекса	Земли лесного фонда		
158	42:09:1006001:1531(18)	0,6571	Департамент Лесного комплекса	Земли лесного фонда			
159	42:09:1006001:1531(19)	0,2340	Департамент Лесного комплекса	Земли лесного фонда			
160	42:09:1006001:1531(20)	0,1865	Департамент Лесного комплекса	Земли лесного фонда			
161	42:09:1006001:1556(1)	5,9527	3,2932	Частная собственность (АО "Разрез Степановский")	Земли промышленности и иного специального назначения	Для добычи и разработки полезных ископаемых	Выписка из ЕГРН от 22.11.2019 г.
162	42:09:1006001:1556(2)		1,0851	Частная собственность (АО "Разрез Степановский")	Земли промышленности и иного специального назначения		
163	42:09:1006001:1556(3)		0,3887	Частная собственность (АО "Разрез Степановский")	Земли промышленности и иного специального назначения		
164	42:09:1006001:1556(4)		1,1857	Частная собственность (АО "Разрез Степановский")	Земли промышленности и иного специального назначения		
165	42:09:1006001:1576	0,3277	0,3277	КУГИ КО	Земли промышленности и иного специального назначения	Для добычи и разработки полезных ископаемых	Договор аренды земельных участков № 09-1030-ю/п от 07.09.2018г.
166	42:09:1006001:1577(1)	9,3279	0,5727	Администрация Новокузнецкого муниципального района	Земли промышленности и иного специального назначения	Для добычи и разработки полезных ископаемых	Договор аренды земельного участка №44-04/18 от 28.12.2018г;

№ п/п	Кадастровый номер	Площадь по правоустанавливающим документам, га	Площадь входящая в земельный отвод, га	Принадлежность	Категория земель	Разрешенное использование	Правоустанавливающие документы (примечания)
1	2	3	4	5	6	7	8
167	42:09:1006001:1577(2)		4,5641	Администрация Новокузнецкого муниципального района	Земли промышленности и иного специального назначения		
168	42:09:1006001:1577(3)		4,1911	Администрация Новокузнецкого муниципального района	Земли промышленности и иного специального назначения		
169	42:09:1006001:1580	0,4852	0,4852	Администрация Новокузнецкого муниципального района	Земли промышленности и иного специального назначения	Для строительства и эксплуатации промышленных объектов разреза "Степановский"	Договор аренды земельных участков № 09-1024-ю/п от 07.09.2018г.
170	42:09:1006001:1581	0,0882	0,0882	КУГИ КО	Земли промышленности и иного специального назначения	Для строительства и эксплуатации промышленных объектов разреза "Степановский"	Договор аренды земельных участков № 09-1023-ю/п от 07.09.2018 г.
171	42:09:1006001:1582(1)		6,0745	КУГИ КО	Земли промышленности и иного специального назначения	В целях вскрытия и отработки запасов угля участка открытых горных работ "Степановский" каменноугольного месторождения "Разведчик" ООО "разрез "Степановский"	Договор аренды земельных участков № 09-1022-ю/п от 07.09.2018 г.
172	42:09:1006001:1582(2)	6,8955	0,8210	КУГИ КО	Земли промышленности и иного специального назначения		
173	42:09:1006001:1583 (1)		9,7916	КУГИ КО	Земли промышленности и иного специального назначения	В целях вскрытия и отработки запасов угля участка открытых горных работ "Степановский" каменноугольного месторождения "Разведчик" ООО "разрез "Степановский"	Договор аренды земельных участков № 09-1027-ю/п от 07.09.2018 г.
174	42:09:1006001:1583 (2)	10,1874	0,3958	КУГИ КО	Земли промышленности и иного специального назначения		
175	42:09:1006001:1584 (1)		6,0512	КУГИ КО	Земли промышленности и иного специального назначения	В целях вскрытия и отработки запасов угля участка открытых горных работ "Степановский" каменноугольного месторождения "Разведчик" ООО "разрез "Степановский"	Договор аренды земельных участков № 09-1028-ю/п от 07.09.2018 г.
176	42:09:1006001:1584 (2)	13,4874	7,4362	КУГИ КО	Земли промышленности и иного специального назначения		
177	42:09:1006001:1585 (1)		0,9582	КУГИ КО	Земли промышленности и иного специального назначения	В целях вскрытия и отработки запасов угля участка открытых горных работ "Степановский" каменноугольного месторождения "Разведчик" ООО "разрез "Степановский"	Договор аренды № 09-1029-ю/п от 07.09.2018 г.
178	42:09:1006001:1585 (2)	4,2374	3,2792	КУГИ КО	Земли промышленности и иного специального назначения		
179	42:09:1006001:1590(1)		0,2812	Департамент Лесного комплекса	Земли лесного фонда	Для добычи и разработки полезных ископаемых	Выписка из ЕГРН от 06.03.2018 г. Договор аренды земельных участков № 203/18-Н от 20.08.2018 г
180	42:09:1006001:1590(2)		0,7085	Департамент Лесного комплекса	Земли лесного фонда		
181	42:09:1006001:1590(3)	7,0957	6,0415	Департамент Лесного комплекса	Земли лесного фонда		
182	42:09:1006001:1590(4)		0,0645	Департамент Лесного комплекса	Земли лесного фонда		
183	42:09:1006001:1597	7,5479	7,5479	КУГИ КО	Земли промышленности и иного специального назначения	Для добычи и разработки полезных ископаемых	Договор аренды № 09-1041-ю/п
184	42:09:1006001:1603	0,6129	0,6129	КУГИ КО	Земли промышленности и иного специального назначения	Для сельскохозяйственного производства	Выписка ЕГРН от 06.07.2018 г., Решение КУГИ КО об утверждении схемы земельного участка №4-2/622 от 11.05.2018 г.
185	42:09:1006001:1611	1,1495	1,1495	Частная собственность (АО "Разрез Степановский")	Земли промышленности и иного специального назначения	Для добычи и разработки полезных ископаемых	Выписка из ЕГРН от 17.07.2019 г., договор купли-продажи недвижимого имущества №3 от 15.04.2019 г.

№ п/п	Кадастровый номер	Площадь по правоустанавливающим документам, га	Площадь входящая в земельный отвод, га	Принадлежность	Категория земель	Разрешенное использование	Правоустанавливающие документы (примечания)
1	2	3	4	5	6	7	8
186	42:09:1006001:1612	2,3931	2,3931	Частная собственность (АО "Разрез Степановский")	Земли сельскохозяйственного назначения	Сельскохозяйственное использование	Выписка из ЕГРН от 16.01.2019 г., договор купли-продажи недвижимого имущества №1 от 01.10.2018 г.
187	42:09:1006001:1629	0,5275	0,5275	Администрация Новокузнецкого муниципального района	Земли промышленности и иного специального назначения	Для сельскохозяйственного использования	Выписка ЕГРН №4200/ИСХ/19-58580 от 30.01.2019 г., Распоряжение Администрации Новокузнецкого муниципального района об утверждении схемы земельного участка №3237 от 30.11.2018 г.
188	42:09:1006001:1630	0,3665	0,3665	Администрация Новокузнецкого муниципального района	Земли сельскохозяйственного назначения	Для сельскохозяйственного использования	Распоряжение Администрации Новокузнецкого муниципального района об утверждении схемы земельного участка №3375 от 17.12.2018 г.
189	42:09:1006001:1639(1)	1,2978	0,2292	Администрация Новокузнецкого муниципального района	Земли промышленности и иного специального назначения	Для сельскохозяйственного использования	Выписка ЕГРН №4200/ИСХ/19-176154 от 15.03.2019 г., Распоряжение Администрации Новокузнецкого муниципального района об утверждении схемы земельного участка №106 от 18.01.2019 г.
190	42:09:1006001:1639(2)		1,0686	Администрация Новокузнецкого муниципального района	Земли промышленности и иного специального назначения		
191	42:09:1006001:1649(1)	2,4764	1,5267	КУГИ КО	Земли промышленности и иного специального назначения	Для сельскохозяйственного производства	Выписка ЕГРН от 10.06.2019 г., Решение КУГИ КО об утверждении схемы земельного участка №4-2/418 от 27.03.2019 г.
192	42:09:1006001:1649(2)		0,9497	КУГИ КО	Земли промышленности и иного специального назначения		
193	42:09:1006001:1651(1)	1,6463	0,9207	Администрация Новокузнецкого муниципального района	Земли промышленности и иного специального назначения	Для добычи и разработки полезных ископаемых	Выписка ЕГРН № 4200/ИСХ/19-486516 от 16.07.2019. Договор № 34-04/19 от 09.12.2019 г.
194	42:09:1006001:1651(2)		0,7256	Администрация Новокузнецкого муниципального района	Земли промышленности и иного специального назначения		
195	42:09:1006001:1671(1)	25,8481	1,7605	Администрация Новокузнецкого муниципального района	Земли промышленности и иного специального назначения	Для сельскохозяйственного использования	Выписка ЕГРН № 4200/ИСХ/20-16152 от 17.01.2020 г., Распоряжение Администрации Новокузнецкого муниципального района об утверждении схемы земельного участка №955 от 30.04.2019 г.
196	42:09:1006001:1671(2)		1,4704	Администрация Новокузнецкого муниципального района	Земли промышленности и иного специального назначения		
197	42:09:1006001:1671(3)		0,0223	Администрация Новокузнецкого муниципального района	Земли промышленности и иного специального назначения		
198	42:09:1006001:1671(4)		12,2125	Администрация Новокузнецкого муниципального района	Земли промышленности и иного специального назначения		
199	42:09:1006001:1671(5)		10,3824	Администрация Новокузнецкого муниципального района	Земли промышленности и иного специального назначения		
200	42:09:1006001:1679	19,2057	19,2057	Частная собственность (АО "Разрез Степановский")	Земли промышленности и иного специального назначения	Для добычи и разработки полезных ископаемых	Выписка из ЕГРН от 26.06.2020 г., договор купли-продажи недвижимого имущества №2 от 13.03.2019 г.
201	42:09:1006001:1680	19,2027	19,2027	Частная собственность (АО "Разрез Степановский")	Земли промышленности и иного специального назначения	Для добычи и разработки полезных ископаемых	Выписка из ЕГРН от 26.06.2020 г., договор купли-продажи недвижимого имущества №2 от 13.03.2019 г.

№ п/п	Кадастровый номер	Площадь по правоустанавливающим документам, га	Площадь входящая в земельный отвод, га	Принадлежность	Категория земель	Разрешенное использование	Правоустанавливающие документы (примечания)
1	2	3	4	5	6	7	8
202	42:09:1006001:1681	19,1589	19,1589	Частная собственность (АО "Разрез Степановский")	Земли промышленности и иного специального назначения	Для добычи и разработки полезных ископаемых	Выписка из ЕГРН от 26.06.2020 г., договор купли-продажи недвижимого имущества №2 от 13.03.2019 г.
203	42:09:1006001:1682	19,2037	19,2037	Частная собственность (АО "Разрез Степановский")	Земли промышленности и иного специального назначения	Для добычи и разработки полезных ископаемых	Выписка из ЕГРН от 26.06.2020 г., договор купли-продажи недвижимого имущества №2 от 13.03.2019 г.
204	42:09:1006001:1683	19,2562	19,2562	Частная собственность (АО "Разрез Степановский")	Земли промышленности и иного специального назначения	Для добычи и разработки полезных ископаемых	Выписка из ЕГРН от 26.06.2020 г., договор купли-продажи недвижимого имущества №2 от 13.03.2019 г.
205	42:09:1006001:1684	5,0891	5,0891	Администрация Новокузнецкого муниципального района	Земли сельскохозяйственного назначения	Для сельскохозяйственного использования	Выписка из ЕГРН №4200/ИСХ/20-270721 от 13.05.2020 г.
206	42:09:1006001:1685	16,4655	16,4655	Частная собственность (АО "Разрез Степановский")	Земли промышленности и иного специального назначения	Для добычи и разработки полезных ископаемых	Выписка из ЕГРН от 26.06.2020 г., решение об образовании двух земельных участков путем раздела земельного участка от 06.03.2020 г.
207	42:09:1006001:1686	15,5541	15,5541	Частная собственность (АО "Разрез Степановский")	Земли промышленности и иного специального назначения	Для добычи и разработки полезных ископаемых	Выписка из ЕГРН от 26.06.2020 г., решение об образовании двух земельных участков путем раздела земельного участка от 06.03.2020 г.
208	42:09:1006001:1687(1)	1,9013	1,7567	Администрация Новокузнецкого муниципального района	Земли сельскохозяйственного назначения	Для сельскохозяйственного использования	Утвержденная распоряжением Администрации Новокузнецкого муниципального района от 25.02.2020 г. № 369 схема расположения ЗУ
209	42:09:1006001:1687(2)		0,1446	Администрация Новокузнецкого муниципального района	Земли сельскохозяйственного назначения		
210	42:09:0000000:375:ЗУ1(1)	1,9678	0,0625	Администрация Новокузнецкого муниципального района	Земли сельскохозяйственного назначения	Для сельскохозяйственного использования	Утвержденная распоряжением Администрации Новокузнецкого муниципального района схема расположения ЗУ
211	42:09:0000000:375:ЗУ1(2)		1,8626		Земли сельскохозяйственного назначения	Для сельскохозяйственного использования	
212	42:09:0000000:375:ЗУ1(3)		0,0427		Земли сельскохозяйственного назначения	Для сельскохозяйственного использования	
213	42:09:0000000:298:ЗУ(1)	0,5992	0,2592		Земли сельскохозяйственного назначения	Для сельскохозяйственного использования	Утвержденная распоряжением Администрации Новокузнецкого муниципального района схема расположения ЗУ
214	42:09:0000000:298:ЗУ(2)		0,3400		Земли сельскохозяйственного назначения	Для сельскохозяйственного использования	
215	42:09:0000000:298:ЗУ(1)	0,5369	0,5369	Земли сельскохозяйственного назначения	Для сельскохозяйственного использования	Утвержденная распоряжением Администрации Новокузнецкого муниципального района схема расположения ЗУ	
ИТОГО:							
Земли сельскохозяйственного назначения		12,8539	12,8539				
Земли промышленности и иного специального назначения		850,2245	850,2245				
Земли лесного фонда		91,2677	91,2677				
Всего		954,3461	954,3461				

## 9 Сведения о категории земель, на которых располагается объект

Категория земель, входящих в земельный отвод АО «Разрез «Степановский» - земли промышленности, земли сельскохозяйственного назначения и земли лесного фонда.

Данной проектной документацией, предусматривается расширение Временного отвала в пределах земельных участков с категорией земли промышленности, при этом фактические горные работы и отвалообразование ведутся как на земельных участках с категорией земли промышленности, так и на землях лесного фонда в соответствии с проектной документацией, согласованной в установленном порядке (действующая проектная документация «Корректировка проектной документации «Вскрытие и отработка запасов угля на участке открытых горных работ «Степановский» ООО «Разрез «Степановский» каменноугольного месторождения «Разведчик» (первый этап разработки участков недр Степановский, Степановский Глубокий 1 каменноугольного месторождения «Разведчик»)» (положительное заключение ФАУ «ГЛАВГОСЭКСПЕРТИЗА РОССИИ» 42-1-1-3-015943-2019; положительное заключение экспертной комиссии ГЭЭ № 196-э от 19.02.2020 г.). Разрешенное использование земельных участков из земель лесного фонда - для добычи и разработки полезных ископаемых. На все участки из земель лесного фонда заключены договоры аренды земельных участков, предусматривающие разработку месторождений полезных ископаемых. Также на все данные земельные участки имеются согласованные в установленном порядке проекты освоения лесов.

На сегодняшний день предприятие имеет проекты освоения лесов, согласованные в установленном порядке с автономным учреждением Кемеровской области «Новокузнецкий лесхоз»:

– Проект освоения лесов на лесном участке в Новокузнецком лесничестве площадью 0,34 га, предоставленном в аренду Акционерному обществу «Разрез «Степановский» для выполнения работ по геологическому изучению недр, разработке месторождений полезных ископаемых по договору аренды от 13.07.2012 г. № 69/12-Н (площадь 0,34 га лесного участка останется неиспользуемой: ОЗУ Участки леса вокруг сельских населенных пунктов и садовых товариществ – Пригородное участковое лесничество урочище «Сельское» кварта 25 выдел 67.).

– Проект освоения лесов на лесных участках, переданных в аренду ООО «Разрез «Степановский» в целях разработки месторождения полезных ископаемых по договору аренды от 15.09.2009 г. № 112/09-Н (под открытые горные работы - карьер).

– Проект освоения лесов на лесном участке, переданном в аренду ООО «Разрез «Степановский» в целях работ по геологическому изучению недр, разработки месторождения

полезных ископаемых по договору аренды от 13.07.2012 г. № 69/12-Н (под внешний отвал вскрышных пород с карьерной выемки).

– Проект освоения лесов на лесных участках, переданных в аренду ООО «Разрез «Степановский» в целях работ по геологическому изучению недр, разработки месторождения полезных ископаемых по договору аренды от 19.08.2011 г. № 115/11-Н (под открытые горные работы - карьер).

– Проект освоения лесов на лесном участке, переданном в аренду ООО «Разрез «Степановский» для разработки месторождения полезных ископаемых по договору аренды от 18.12.2013 г. № 139/12-Н (под внешний отвал вскрышных пород с карьерной выемки).

Данной проектной документацией предусматривается дальнейшее формирование Временного, Внутреннего Южного, Внешнего Западного и Внешнего Южного, которые частично располагаются на землях лесного фонда без корректировки ранее согласованных решений. Также проектной документацией предусматривается дальнейшее формирование карьерной выработки.

Освоение недр на землях сельскохозяйственного назначения данной проектной документацией не предусматривается. В отношении земельных участков с кадастровыми номерами 42:09:1006001:1603, 42:09:1006001:1629, 42:09:1006001:1639, 42:09:1006001:1649, 42:09:1006001:1671 в 2020 году был произведен перевод из земель сельскохозяйственного назначения в земли промышленности, копия документа о переводе земель добавлена в приложение У Раздела 1 ПЗ 1.7.

АО «Разрез «Степановский» ведет оформление земельных участков сельскохозяйственного назначения с кадастровыми номерами 42:09:1006001:1630; 42:09:1006001:1684, 42:09:1006001:1687, земельного участка, получаемого путем раздела земельного участка с кадастровым номером 42:09:0000000:375 и земельных участков, получаемых путем раздела земельного участка с кадастровым номером 42:09:0000000:298 с целью выполнить рекультивацию данных земельных участков. Гарантийное письмо АО «Разрез «Степановский» о переводе данных земельных участков в земли промышленности в срок до 01.01.2022 г добавлено в приложение Ф Раздела 1 ПЗ 1.7. На земельных участках с кадастровыми номерами 42:09:1006001:1684, а также на земельном участке, получаемом путем раздела земельного участка с кадастровым номером 42:09:0000000:375 и земельных участках, получаемых путем раздела земельного участка с кадастровым номером 42:09:0000000:298 ведение горных работ, отвалообразования или иной деятельности разреза данной проектной документации не предусматривается, земельные участки оформляются исключительно с целью рекультивации.



Земельные участки сельскохозяйственного назначения с кадастровыми номерами 42:09:1006001:1684, 42:09:1006001:1687 находятся между существующее горной выработкой условного южного блока разреза и существующим отвалом, в границах СЗЗ разреза. Ведение сельскохозяйственных работ в настоящее время на данных участках нецелесообразно. Как уже было указано выше, данные земельные участки будут переведены в земли промышленности в срок до 01.01.2022 После проведения рекультивации нарушенных земель, данные земельные участки будут переданы собственнику земельных участков для сельскохозяйственного использования.

В земельный отвод АО «Разрез «Степановский» входит участок с кадастровым номером 42:09:1006001:1612. Данный участок находится в собственности АО «Разрез «Степановский». На данном участке настоящей проектной документации работы не предусматриваются, поверхность участка не нарушена.

По земельным участкам с кадастровыми номерами: 42:09:1006001:1603, 42:09:1006001:1629, 42:09:1006001:1639, 42:09:1006001:1649, 42:09:1006001:1671 переведенными в 2020 году из категории земель сельскохозяйственного назначения в категорию земель: земли промышленности, энергетики, транспорта, связи, радиовещания, телевидения, информатики, земли для обеспечения космической деятельности, земли обороны, безопасности и земли иного специального назначения в настоящее время выполняется процедура изменения разрешенного использования земельного участка с «для сельскохозяйственного использования (производства)» на «для недропользования» в соответствии с территориальным зонированием. Процедура изменения разрешенного использования данных земельных участков будет завершена до 30.01.2021.

**10 Сведения о размере средств, требующихся для возмещения убытков правообладателям земельных участков, - в случае их изъятия во временное и (или) постоянное пользование**

Для размещения проектируемых объектов изъятие земель не требуется. следовательно возмещение убытков так же не требуется.

**11 Сведения об использованных в проекте изобретениях, результатах проведенных патентных исследований**

При выполнении настоящей документации не использовались изобретения, патентных исследований не проводились.

## 12 Данные о проектной мощности объекта и режиме работы предприятия

Согласно заданию на разработку проектной документации (приложение А), производственная мощность разреза установлена 1500 тыс.т. угля в год.

Режим работы на основных процессах (добыча угля, подготовка и выемка вскрышных пород): 365 дней в году, 7 дней в неделю, 2 смены продолжительностью по 12 часов.

Режим работы вспомогательных служб – 250 рабочих дней в году, 5 дней в неделю, 2 смены продолжительностью по 8 часов.

## 13 Сведения о компьютерных программах, которые использовались при выполнении расчетов конструктивных элементов зданий, строений и сооружений

Графическая часть проектной документации выполнена в программе AutoCAD. Расчеты оценки загрязнения воздушного бассейна произведены в программном комплексе «Эколог» (ООО «Интеграл»). Оценка шумового воздействия произведена в программе «Эколог-Шум». Поскольку данной проектной документацией не предусматривается строительство зданий и сооружений, то конструктивных элементов зданий не производился.

## 14 Обоснование возможности осуществления строительства объекта капитального строительства по этапам строительства с выделением этих этапов (при необходимости)

Данной проектной документацией предусматривается 1 этап отработки запасов участков недр КЕМ 02061 ТЭ (Степановский) и КЕМ 02060 ТЭ (Степановский Глубокий 1). В рамках 1 этапа отработки выделение дополнительных подэтапов не предусматривается.

## 15 Сведения о предполагаемых затратах, связанных со сносом зданий и сооружений, переселением людей, переносом сетей инженерно-технического обеспечения (при необходимости)

Снос зданий и сооружений, переселение людей, перенос сетей инженерно-технического обеспечения данной проектной документацией не предусматривается.

## 16 Заверение проектной организации о том, что проектная документация разработана в соответствии с градостроительным планом земельного участка, заданием на проектирование, градостроительным регламентом, документами об использовании земельного участка для строительства (в случае если на земельный


участок не распространяется действие градостроительного регламента или в отношении его не устанавливается градостроительный регламент), техническими регламентами, в том числе устанавливающими требования по обеспечению безопасной эксплуатации зданий, строений, сооружений и безопасного использования прилегающих к ним территорий, и с соблюдением технических условий

Документация разработана в соответствии с заданием на проектирование, с требованиями Федерального закона от 30.12.2009 № 384-ФЗ «Технический регламент о безопасности зданий и сооружений», Федерального закона от 21.07.97 г № 116-ФЗ «О промышленной безопасности опасных производственных объектов», действующими техническими регламентами, с градостроительными планами земельных участков, в том числе устанавливающими требования по обеспечению безопасной эксплуатации зданий, строений, сооружений и безопасного использования прилегающих к ним территорий, и с соблюдением технических условий.

Приложение А. Задание на разработку проектной документации

Приложение № 1  
к договору 42-597/2019 от 05.12.2019г

**СОГЛАСОВАНО:**

Технический директор  
ООО «МелГЭК»  
  
С.А. Журавлев  
«\_\_\_» \_\_\_\_\_ 2019 г.

Директор по открытым горным работам  
ООО «ПГПИ»  
  
Р.В. Побегайло  
«\_\_\_» \_\_\_\_\_ 2019 г.

**УТВЕРЖДАЮ:**

Директор  
АО «Разрез «Степановский»  
  
И.В. Исавнин  
«\_\_\_» \_\_\_\_\_ 2019 г.



**ЗАДАНИЕ**

на разработку проектной документации «Технический проект разработки каменноугольного месторождения «Разведчик». Отработка запасов угля открытым способом на участках недр Степановский и Степановский Глубокий 1 АО «Разрез «Степановский». Первый этап»

№ п/п	Перечень основных данных и требований	Основные данные и требования
1.	Наименование объекта	Технический проект разработки каменноугольного месторождения «Разведчик». Отработка запасов угля открытым способом на участках недр Степановский и Степановский Глубокий 1 АО «Разрез «Степановский»
2.	Основание для проектирования	Лицензии на право пользования недрами КЕМ 02060 ТЭ от 23.03.2018 г и КЕМ 02061 ТЭ от 23.03.2018 г.
3.	Особые условия строительства, пункт и площадка	Кемеровская область, Новокузнецкий район, 1,3 км от п. Красинск, участок открытых горных работ «Степановский» АО «Разрез «Степановский»
4.	Стадийность проектирования	Проектная документация
5.	Сроки проектирования	В соответствии с условиями договора
6.	Наименование Заказчика	АО «Разрез «Степановский»
7.	Генеральная проектная организация	ООО «ПГПИ»
8.	Источник финансирования	Собственные средства заказчика
9.	Производственная мощность разреза	до 1500 тыс. т/год, уточнить при проектировании
10.	Марочный состав угля	Каменные угли марки Т
11.	Направление использования	Энергетические нужды
12.	Режим работы	Режим работы предприятия: круглогодичный: 365 дней в году, 2 рабочие смены по 12 часов
13.	- Назначение	Карьерная выемка – добыча полезного ископаемого; внешние и внутренние отвалы – складирование вскрышных пород.
	- Принадлежность к объектам транспортной инфраструктуры и к другим объектам, функционально-технологические особенности, которых влияют на их безопасность	Карьерная выемка, отвал вскрышных пород – Разрез угольный (код классификатора ОКОФ 12 4521383)
	- Возможность опасных природных процессов и явлений и техногенных воздействий на территории	7 баллов (карта ОСП-2015-В), уточнить изысканиями.
	- Принадлежность к опасным	Относятся к опасным производственным объектам согласно п.5

	производственным объектам	приложения 1 Федерального закона от 21 июля 1997 г. №116-ФЗ: II класс опасности
	- Пожарная и взрывопожарная опасность	Категория по пожарной опасности Вн согласно СП 12.13130.2009
	-Уровень ответственности	Карьерная выемка, внешние и внутренние отвалы – повышенный; Модульные здания и сооружения — нормальный; Биотуалеты — нормальный.
	- Класс объекта по значимости	3 класс, низкая значимость
14.	Основные технологические решения, требования по механизации и автоматизации производственных процессов	<p>Технические границы участка открытых горных работ отстроить в границах лицензионных участков КЕМ 02060 ТЭ от 23.03.2018 г и КЕМ 02061 ТЭ от 23.03.2018 г с учетом охраняемых объектов поселок Гавриловка, ЛЭП 110кВ и с учетом уточнения геомеханических параметров устойчивости в районе II Таргайской р.л..</p> <p>Принять существующую транспортную систему разработки.</p> <p>Горнотранспортное оборудование принять по перечню, предоставленному заказчиком</p> <p>Предусмотреть следующие изменения:</p> <ul style="list-style-type: none"> <li>✓ расширение Временного отвала с размещением в центральной части разреза с последующим перемещением вскрышных пород во Внутренний Северный отвал и внутренний Южный, после подготовки ёмкости в отработанном пространстве;</li> <li>✓ корректировка порядка отвалообразования;</li> <li>✓ корректировка схемы водоотведения и очистки карьерных вод;</li> <li>✓ корректировку календарного плана отработки участка с учетом фактического положения горных работ;</li> <li>✓ Корректировка раздела электроснабжения.</li> </ul>
15.	Основные источники инженерного обеспечения карьера	С учетом действующей проектной документацией
16.	Внешний транспорт	Предусмотреть отгрузку угля потребителю по существующей схеме, в соответствии с действующей проектной документацией
17.	Исходные данные	<p>Предоставляется Заказчиком:</p> <ul style="list-style-type: none"> <li>✓ свидетельство о регистрации опасных производственных объектов;</li> <li>✓ разрешения Ростехнадзора и сертификаты соответствия на оборудование, предусмотренное заданием на проектирование для использования на ОПО;</li> <li>✓ съемку поверхности, разведочные линии и подсчетные планы, пополненные на дату начала проектирования;</li> <li>✓ копии правоустанавливающих документов на земельные задействованные участки, включая градостроительные планы и проекты межевания территорий (под линейные объекты);</li> <li>✓ ранее выполненные проектные документации и инженерные изыскания, утвержденные в установленном порядке.</li> <li>✓ Другие необходимые исходные данные предоставляются Заказчиком по запросу Подрядчика дополнительно и не влияют на сроки исполнения договора.</li> </ul>
18.	Требования к составу проектной документации	<p>Разработать разделы проектной документации в соответствии с требованиями действующих нормативных документов:</p> <p>Проектную документацию выполнить в соответствии с требованиями:</p> <ul style="list-style-type: none"> <li>✓ Градостроительного кодекса РФ от 29.12.2004 № 190-ФЗ;</li> <li>✓ Закон РФ от 21.02.1992 № 2395-1 «О недрах»;</li> <li>✓ Постановления Правительства РФ от 03.03.2010 № 118 «Об утверждении положения о подготовке технических проектов разработки полезных ископаемых и иной проектной документации на выполнение работ, связанных с использованием участками недр»;</li> <li>✓ Приказа Минприроды России от 25.06.2010 № 218 «Об утверждении</li> </ul>

		<p>требований к структуре и оформлению проектной документации на разработку месторождений твёрдых полезных ископаемых, ликвидацию и консервацию горных выработок и первичную переработку минерального сырья»;</p> <p>✓ Постановления Правительства от 16.02.2008 № 87 «О составе разделов проектной документации и требованиях к их содержанию»;</p> <p>Разработать горно-геологическое обоснование застройки площадей залегания полезных ископаемых под объекты инфраструктуры участка открытых горных работ с получением разрешения на застройку.</p> <p>Предусмотреть меры по ведению отвальных работ в районе зоны деформации Временного отвала (южная часть) при отсыпке на слабое основание</p> <p>Отдельными томами разработать «Проект расчетной санитарно-защитной зоны» с разделом «Оценка риска для здоровья населения», раздел «ОВОС», «Технический проект разработки каменноугольного месторождения «Разведчик». Отработка запасов угля открытым способом на участках недр Степановский, Степановский Глубокий 1 АО «Разрез «Степановский». Первый этап» (для согласования с ТКР-Кузбасснедра). В составе данного технического проекта, выполнить документацию «Техническое перевооружение опасного производственного объекта «Разрез угольный» АО «Разрез Степановский» в части корректировки порядка и календарного плана отвалообразования».</p> <p>В рамках разработки раздел «Оценка воздействия на окружающую среду»</p> <p>Подрядчик выполняет следующие работы:</p> <p>✓ презентацию, и другие необходимые материалы к проведению общественных обсуждений;</p> <p>✓ информирование общественности в соответствии с приказом от 16.05.2000 № 372 (размещение после согласования с Заказчиком публикации о техническом задании на проведение ОВОС и о проведении 2-го этапа общественных обсуждений по материалам ОВОС в СМИ местного, регионального и федерального уровней выполняет и оплачивает Подрядчик).</p> <p>✓ сопровождение и презентация раздела ОВОС и необходимой проектной документации на общественных обсуждениях с целью получения положительного протокола общественных обсуждений (выполняет Подрядчик);</p> <p>✓ предоставление оригиналов публикаций и результатов общественных обсуждений Заказчику.</p> <p>Разработать для внутреннего пользования разделы «Проект организации строительства», «Сметная документация».</p>
19.	Инженерные изыскания	<p>Выполнить инженерно-геодезические изыскания в границах проектного контура.</p> <p>Инженерно-геологические, инженерно-экологические и инженерно-гидрометеорологические изыскания выполнить под расширение Временного отвала.</p>
20.	Требования по промышленной безопасности и охране труда	<p>Разработать в соответствии с требованиями действующих нормативных документов, Федерального закона «О промышленной безопасности опасных производственных объектов» от 21.07.1997 г. №116-ФЗ.</p>
21.	Требования по охране недр и окружающей среды	<p>Выполнить раздел «Перечень мероприятий по охране окружающей среды», при проектировании выполнить следующие требования:</p> <ol style="list-style-type: none"> <li>1. В сфере рационального использования недр: <ul style="list-style-type: none"> <li>- расчет потерь полезного ископаемого выполнить по согласованному ТКР-Кузбасснедра варианту отработки угольных пластов.</li> </ul> </li> <li>2. В сфере охраны атмосферного воздуха: <ul style="list-style-type: none"> <li>- разработать проект расчётной СЗЗ с разделом «Оценка риска для здоровья населения».</li> </ul> </li> </ol>

		<p>3. В сфере охраны водных объектов:                  - предусмотреть использование существующих очистных сооружений карьерных и ливневых вод (подтвердить расчетами).</p> <p>4. В сфере обращения с отходами производства:                  - максимально возможное использование вскрышных пород для рекультивации карьерной выемки с учетом внутреннего отвалообразования;</p> <p>5. В сфере земельных отношений:                  - выполнить раздел «Рекультивация земель».</p>
22.	Экспертиза и согласование проектной документации	<p>Подрядчик осуществляет техническое сопровождение проектной документации до момента получения на них положительных результатов:</p> <ul style="list-style-type: none"> <li>✓ ТКР-Кузбасснедра (консалтинговые услуги оплачивает Подрядчик);</li> <li>✓ экспертизу промышленной безопасности (оплачивает Подрядчик);</li> <li>✓ экспертное санитарно-эпидемиологическое заключение на проект С33 (оплачивает Подрядчик);</li> <li>✓ санитарно-эпидемиологическое заключение (на проект С33);</li> <li>✓ сопровождение проекта С33 в Федеральном управлении Роспотребнадзора (г.Москва) до принятия решения об установлении С33;</li> <li>✓ заключение Верхне-Обского территориального управления Федерального агентства по рыболовству (оплачивает Подрядчик);</li> <li>✓ государственную экологическую экспертизу (оплачивает Заказчик).</li> </ul> <p>Устранение недостатков, допущенных непосредственно при проектировании, выявленных в процессе согласования и (или) экспертиз, но не выходящих за рамки задания на разработку проектной документации, Подрядчик выполняет без дополнительной оплаты.</p>
23.	Особые требования заказчика	<p>В проектной документации не предусматривается строительство капитальных зданий, капитальных объектов электроснабжения, внешних транспортных коммуникаций и т.д.</p> <p>Подрядчик выполняет работы по разработке «Заключения по геомеханическому обоснованию параметров устойчивости и геомеханической экспертизе принятых проектных решений».</p> <p>После получения положительных согласований и экспертиз, Исполнитель комплектует проектную документацию и представляет Заказчику на бумажном носителе в количестве 3 экземпляров и в электронном виде (в форматах PDF, DWG, WORD, DGN).</p>

Главный инженер  
 АО «Разрез «Степановский»



С.И. Першин

Заместитель директор по открытым  
 горным работам ООО «ПГПИ»



Е.Н. Мезина



## Приложение Б. Свидетельство № ПНЦ 120160/164, выданное ООО «ПГПИ»

Саморегулируемая организация,  
основанная на членстве лиц, осуществляющих подготовку проектной документации

**Ассоциация**  
**"Саморегулируемая организация "Кузбасский проектно-научный центр"**

654007, Россия, Кемеровская область, г. Новокузнецк, ул. Ороженникове, 35, корпус 1. E-mail: np\_kpsc@mail.ru, www.kpsc.ru  
Регистрационный номер в государственном реестре СРО-П-062-20112009

г. Новокузнецк «26» сентября 2016г.

## СВИДЕТЕЛЬСТВО

о допуске к определенному виду или видам работ, которые оказывают влияние на безопасность объектов капитального строительства

**№ ПНЦ 120160/164**

Выдано члену саморегулируемой организации: Общество с ограниченной ответственностью "Прокопьевский горно-проектный институт" (ООО "ПГПИ"), ОГРН 1124223002925 от 05.10.2012, ИНН 4223058361.

Адрес местонахождения: Кемеровская область, г Новокузнецк, пр.Курако, 49А.

Основание выдачи Свидетельства: решение Правления Ассоциации "СРО "Кузбасский проектно-научный центр", протокол №125 от «26» сентября 2016г.

Настоящим Свидетельством подтверждается допуск к работам, указанным в приложении к настоящему Свидетельству, которые оказывают влияние на безопасность объектов капитального строительства.

Начало действия с «26» сентября 2016г.  
Свидетельство без приложения не действительно.  
Свидетельство выдано без ограничения срока и территории его действия.  
Свидетельство выдано взамен ранее выданного от «09» августа 2016 г., № ПНЦ 120160/164

Директор  М. П.  С.К. Яковлев



## ПРИЛОЖЕНИЕ

к Свидетельству о допуске к определенному виду или видам работ, которые оказывают влияние на безопасность объектов капитального строительства от «26» сентября 2016г.  
№ПНЦ 120160/164

**Виды работ, которые оказывают влияние на безопасность:**

1. объектов капитального строительства, включая особо опасные объекты и технически сложные объекты капитального строительства (кроме объектов использования атомной энергии) и о допуске к которым член Ассоциации "Саморегулируемая организация "Кузбасский проектно-научный центр" Общество с ограниченной ответственностью "Прокопьевский горно-проектный институт" (ООО "ПГПИ") имеет Свидетельство

№	Наименование вида работ
1	1. Работы по подготовке схемы планировочной организации земельного участка
	1.1 Работы по подготовке генерального плана земельного участка
	1.2 Работы по подготовке схемы планировочной организации трассы линейного объекта
	1.3 Работы по подготовке схемы планировочной организации полосы отвода линейного сооружения
2	2. Работы по подготовке архитектурных решений
3	3. Работы по подготовке конструктивных решений
4	4. Работы по подготовке сведений о внутреннем инженерном оборудовании, внутренних сетях инженерно-технического обеспечения, о перечне инженерно-технических мероприятий
	4.1 Работы по подготовке проектов внутренних инженерных систем отопления, вентиляции, кондиционирования, противодымной вентиляции, теплоснабжения и холодоснабжения
	4.2 Работы по подготовке проектов внутренних инженерных систем водоснабжения и канализации
	4.3 Работы по подготовке проектов внутренних систем электроснабжения
	4.4 Работы по подготовке проектов внутренних слаботочных систем
	4.5 Работы по подготовке проектов внутренних диспетчеризации, автоматизации и управления инженерными системами
5	5. Работы по подготовке сведений о наружных сетях инженерно-технического обеспечения, о перечне инженерно-технических мероприятий
	5.1 Работы по подготовке проектов наружных сетей теплоснабжения и их сооружений
	5.2 Работы по подготовке проектов наружных сетей водоснабжения и канализации и их сооружений
	5.3 Работы по подготовке проектов наружных сетей электроснабжения до 35 кВ включительно и их сооружений
	5.4 Работы по подготовке проектов наружных сетей электроснабжения не более 110 кВ включительно и их сооружений
	5.5 Работы по подготовке проектов наружных сетей электроснабжения 110 кВ и более и их сооружений
	5.6 Работы по подготовке проектов наружных сетей слаботочных систем
6	6. Работы по подготовке технологических решений
	6.1 Работы по подготовке технологических решений жилых зданий и их комплексов
	6.2 Работы по подготовке технологических решений общественных зданий и сооружений и их комплексов
	6.3 Работы по подготовке технологических решений производственных зданий и сооружений и их комплексов
	6.4 Работы по подготовке технологических решений объектов транспортного назначения и их комплексов
	6.5 Работы по подготовке технологических решений гидротехнических сооружений и их комплексов

Приложение к Свидетельству о допуске №ПНЦ 120160/164

Страница 1 из 4

	6.9 Работы по подготовке технологических решений объектов сбора, обработки, хранения, переработки и утилизации отходов и их комплексов
	6.12 Работы по подготовке технологических решений объектов очистных сооружений и их комплексов
7	7. Работы по разработке специальных разделов проектной документации
	7.3 Разработка декларации по промышленной безопасности опасных производственных объектов
8	8. Работы по подготовке проектов организации строительства, сносу и демонтажу зданий и сооружений, продлению срока эксплуатации и консервации
9	9. Работы по подготовке проектов мероприятий по охране окружающей среды
10	10. Работы по подготовке проектов мероприятий по обеспечению пожарной безопасности
11	11. Работы по подготовке проектов мероприятий по обеспечению доступа маломобильных групп населения
12	12. Работы по обследованию строительных конструкций зданий и сооружений
13	13. Работы по организации подготовки проектной документации, привлекаемым застройщиком или заказчиком на основании договора юридическим лицом или индивидуальным предпринимателем (генеральным проектировщиком)

Приложение к Заявлению о допуске №ПНД 120160/164

Страница 2 из 4

2. объектов капитального строительства (кроме особо опасных и технически сложных объектов, объектов использования атомной энергии) и о допуске к которым член Ассоциации "Саморегулируемая организация "Кузбасский проектно-научный центр" Общество с ограниченной ответственностью "Прокопьевский горно-проектный институт" (ООО "ПГПИ") имеет Свидетельство

№	Наименование вида работ
1	1. Работы по подготовке схемы планировочной организации земельного участка
	1.1 Работы по подготовке генерального плана земельного участка
	1.2 Работы по подготовке схемы планировочной организации трассы линейного объекта
	1.3 Работы по подготовке схемы планировочной организации полосы отвода линейного сооружения
2	2. Работы по подготовке архитектурных решений
3	3. Работы по подготовке конструктивных решений
4	4. Работы по подготовке сведений о внутреннем инженерном оборудовании, внутренних сетях инженерно-технического обеспечения, о перечне инженерно-технических мероприятий
	4.1 Работы по подготовке проектов внутренних инженерных систем отопления, вентиляции, кондиционирования, противодымной вентиляции, теплоснабжения и холодоснабжения
	4.2 Работы по подготовке проектов внутренних инженерных систем водоснабжения и канализации
	4.5 Работы по подготовке проектов внутренних диспетчеризации, автоматизации и управления инженерными системами
5	5. Работы по подготовке сведений о наружных сетях инженерно-технического обеспечения, о перечне инженерно-технических мероприятий
	5.1 Работы по подготовке проектов наружных сетей теплоснабжения и их сооружений
	5.2 Работы по подготовке проектов наружных сетей водоснабжения и канализации и их сооружений
	5.3 Работы по подготовке проектов наружных сетей электроснабжения до 35 кВ включительно и их сооружений
	5.4 Работы по подготовке проектов наружных сетей электроснабжения не более 110 кВ включительно и их сооружений
	5.5 Работы по подготовке проектов наружных сетей электроснабжения 110 кВ и более и их сооружений
	5.6 Работы по подготовке проектов наружных сетей слаботоковых систем
6	6. Работы по подготовке технологических решений
	6.1 Работы по подготовке технологических решений жилых зданий и их комплексов
	6.2 Работы по подготовке технологических решений общественных зданий и сооружений и их комплексов
	6.3 Работы по подготовке технологических решений производственных зданий и сооружений и их комплексов
	6.4 Работы по подготовке технологических решений объектов транспортного назначения и их комплексов
	6.5 Работы по подготовке технологических решений гидротехнических сооружений и их комплексов
	6.9 Работы по подготовке технологических решений объектов сбора, обработки, хранения, переработки и утилизации отходов и их комплексов
	6.12 Работы по подготовке технологических решений объектов очистных сооружений и их комплексов
7	7. Работы по разработке специальных разделов проектной документации
	7.3 Разработка декларации по промышленной безопасности опасных производственных объектов


8	9. Работы по подготовке проектов мероприятий по охране окружающей среды
9	10. Работы по подготовке проектов мероприятий по обеспечению пожарной безопасности
10	11. Работы по подготовке проектов мероприятий по обеспечению доступа маломобильных групп населения
11	12. Работы по обследованию строительных конструкций зданий и сооружений
12	13. Работы по организации подготовки проектной документации, привлекаемым застройщиком или заказчиком на основании договора юридическим лицом или индивидуальным предпринимателем (генеральным проектировщиком)

Общество с ограниченной ответственностью "Прокопьевский горно-проектный институт" (ООО "ПГПИ") вправе заключать договоры по осуществлению организации работ по организации подготовки проектной документации, привлекаемым застройщиком или заказчиком на основании договора юридическим лицом или индивидуальным предпринимателем (генеральным проектировщиком), стоимость которых по одному договору не превышает (составляет) 25 000 000 (двадцать пять миллионов) рублей.

Директор



С.К. Яковлев



Пронумеровано и прошито  
4/четыре листа (листов)

Директора Яковлев С.К.   
подпись  
М.П.



КОПИЯ ВЕРНА  
НОМ. Р.Д. директор  
ВЕРЕТЕНИНОВА

03.10.16



О.И.Веретенникова

Коммерческий директор ООО «ПГПИ»

Прошито и пронумеровано  
4/четыре листа



Приложение В. Лицензия ООО «ПГПИ» на маркшейдерские работы



Место нахождения и места осуществления лицензируемого вида деятельности  
Место нахождения: 654027, Кемеровская область, г. Новокузнецк, просп. Курако, д. 49 А.  
Места осуществления лицензируемого вида деятельности согласно приложению к настоящей лицензии.

Настоящая лицензия предоставлена на срок:  
 бессрочно

Настоящая лицензия предоставлена на основании решения лицензирующего органа – приказа от 8 октября 2013 г. № 01-21-01/1049

Настоящая лицензия переоформлена на основании решения лицензирующего органа – приказа от 21 ноября 2016 г. № 01-01/879

Настоящая лицензия имеет 1 приложение, являющееся ее неотъемлемой частью на 1 листе

Исполняющий обязанности  
заместителя руководителя  
управления  
(должность уполномоченного лица)

  
(подпись)

В.Л. Шаимов  
(Ф.И.О. уполномоченного лица)

М.П.



**ПРИЛОЖЕНИЕ**  
(без лицензии недействительно)  
Лист 1 из 1

к лицензии № ПМ-68-002172 от 8 октября 2013 г.

Виды работ (услуг), выполняемых (оказываемых) в составе  
Производство маркшейдерских работ

[ведение горной графической документации; учет и обоснование объемов горных разработок; определение опасных зон горных разработок, а также мер по охране горных разработок, зданий, сооружений и природных объектов от воздействия работ, связанных с использованием недрами, проектирование маркшейдерских работ]

Места осуществления лицензируемого вида деятельности  
[Кемеровская область, г. Новокузнецк, просп. Курако, д. 49 А]

Исполняющий обязанности  
заместителя руководителя  
управления  
(должность уполномоченного лица)

  
(подпись)

В.Л. Шаимов  
(Ф.И.О. уполномоченного лица)

Серия А В № 340580

Изготовлено по заказу Кемеровско-Обского Управления Федеральной службы по экологическому, технологическому и атомному надзору