



ОБЩЕСТВО С ОГРАНИЧЕННОЙ ОТВЕТСТВЕННОСТЬЮ
«СЕВЕРО-ВОСТОК»

Заказчик – ООО «Рябиновое»

**РЕКОНСТРУКЦИЯ УЧАСТКА КУЧНОГО
ВЫЩЕЛАЧИВАНИЯ ГОРНО-ОБОГАТИТЕЛЬНОГО
КОМПЛЕКСА «РЯБИНОВЫЙ» (ГОК «РЯБИНОВЫЙ»)**

ПРОЕКТНАЯ ДОКУМЕНТАЦИЯ

Раздел 2. Схема планировочной организации земельного участка

Часть 2. Графическая часть

01-24/ЗЛ-СВ-ПЗУ2

Том 2.2

2024



ОБЩЕСТВО С ОГРАНИЧЕННОЙ ОТВЕТСТВЕННОСТЬЮ
«СЕВЕРО-ВОСТОК»

Заказчик – ООО «Рябиновое»

**РЕКОНСТРУКЦИЯ УЧАСТКА КУЧНОГО
ВЫЩЕЛАЧИВАНИЯ ГОРНО-ОБОГАТИТЕЛЬНОГО
КОМПЛЕКСА «РЯБИНОВЫЙ» (ГОК «РЯБИНОВЫЙ»)**

ПРОЕКТНАЯ ДОКУМЕНТАЦИЯ

Раздел 2. Схема планировочной организации земельного участка

Часть 2. Графическая часть

01-24/ЗЛ-СВ-ПЗУ2

Том 2.2

Директор

К. Д. Канахин

Главный инженер проекта

М. Э. Денисов

Взам. инв. №	
Подп. и дата	
Инв. № подл.	

Обозначение	Наименование	Примечание (стр.)
01-24/ЗЛ-СВ-ПЗУ2-С	Содержание тома 3.2	2
01-24/ЗЛ-СВ-СП	Состав проектной документации	3
	Графическая часть	
01-24/ЗЛ-СВ-ПЗУ.ГП лист 1	Ситуационный план (1:2000)	
01-24/ЗЛ-СВ-ПЗУ.ГП лист 2	Схема планировочной организации земельного участка (1:500)	

Согласовано		

Взам. инв. №	
Подп. и дата	

Инв. № подл.	Разработал	Щебарова		01.04.24
	Проверил	Денисов		01.01.24
	Н. контр.	Хейло		01.04.24
	ГИП	Денисов		01.04.24

01-24/ЗЛ-СВ-ПЗУ2-С					
--------------------	--	--	--	--	--

Изм.	Кол.уч.	Лист	№док.	Подп.	Дата	Содержание тома 2.2	Стадия	Лист	Листов
								П	
							ООО «Северо-Восток»		



Условные обозначения и изображения границ земельных участков

Наименование	Обозначение
Граница земельного участка согласно ГПЗУ RU-14504000-179 S=350000 м2	
Граница земельного участка согласно ГПЗУ RU14504000-218 S=28667 м2	
Граница земельного участка согласно ГПЗУ RU14504000-223 S=26164 м2	
Граница земельного участка согласно ГПЗУ RU14504000-225 S=39380 м2	
Граница земельного участка согласно ГПЗУ RU14504000-290-0 S=82561 м2	
Граница земельного участка согласно ГПЗУ RU14504000-291-0 S=70000 м2	

Титульный список объектов

Код объекта	Наименование	Примечание
ПЛОЩАДКА №3. Участок кучного выщелачивания		
1	Модуль сорбции	Сущ.
2	Помещение №1	Проект.
3	Помещение №2	Проект.
4	Помещение №3	Проект.
5	Нагасная	Проект.
6	ПТП	Сущ.
7	ДЭС	Сущ.
8	Пруды-отстойники	Сущ.
9	Узел подачи руды в штабель кучного выщелачивания	Сущ.
10	Дробильно-сортировочный комплекс	Сущ.
11	Площадка кучного выщелачивания	Реконст.

Параметры по проектируемым штабелям

Уровни	Условная отметка верха штабеля	S, м ²	V, м ³	m, т
1 уровень	715.00	18150	199650	331419
2 уровень	727.00	31650	348150	577929
3 уровень	739.00	57000	627000	1040820
4 уровень	751.00	128000	1408000	2337280
5 уровень	763.00	102350	1125850	1868911
6 уровень	775.00	61100	672100	1115686
7 уровень	787.00	28700	315700	524062
Итого:		426950	4696450	7796107

*Насыпной вес руды - 1,66т/м³, принят на основании технического регламента по извлечению золота из руды

Условные обозначения

- Граница проектирования
- Граница ЗУ
- Проектируемые здания
- Существующие здания и сооружения
- Рудные штабеля
- Нагорная водопроводная канава
- Существующие автодороги

Земельный участок
ГПЗУ RU14504000-225
Кадастровый номер 14:02:14:0201:204
Площадь 39,38га
ДА №289 06.04.2020г.

Земельный участок
ГПЗУ RU14504000-218
Кадастровый номер 14:02:14:0201:221
Площадь 2,8667 га
ДА №415 24.03.2022г.

Земельный участок
ГПЗУ RU14504000-290-0
Кадастровый номер 14:02:14:0201:234
Площадь 8,2561га
ДА №485 17.03.2023г.

⑤уровень-отм.763
S=102'350м²
V=1'125'850м³
m=1'868'911т

④уровень-отм.751
S=128'000м²
V=1'408'000м³
m=2'337'280т

③уровень-отм.739
S=57'000м²
V=627'000м³
m=1'040'820т

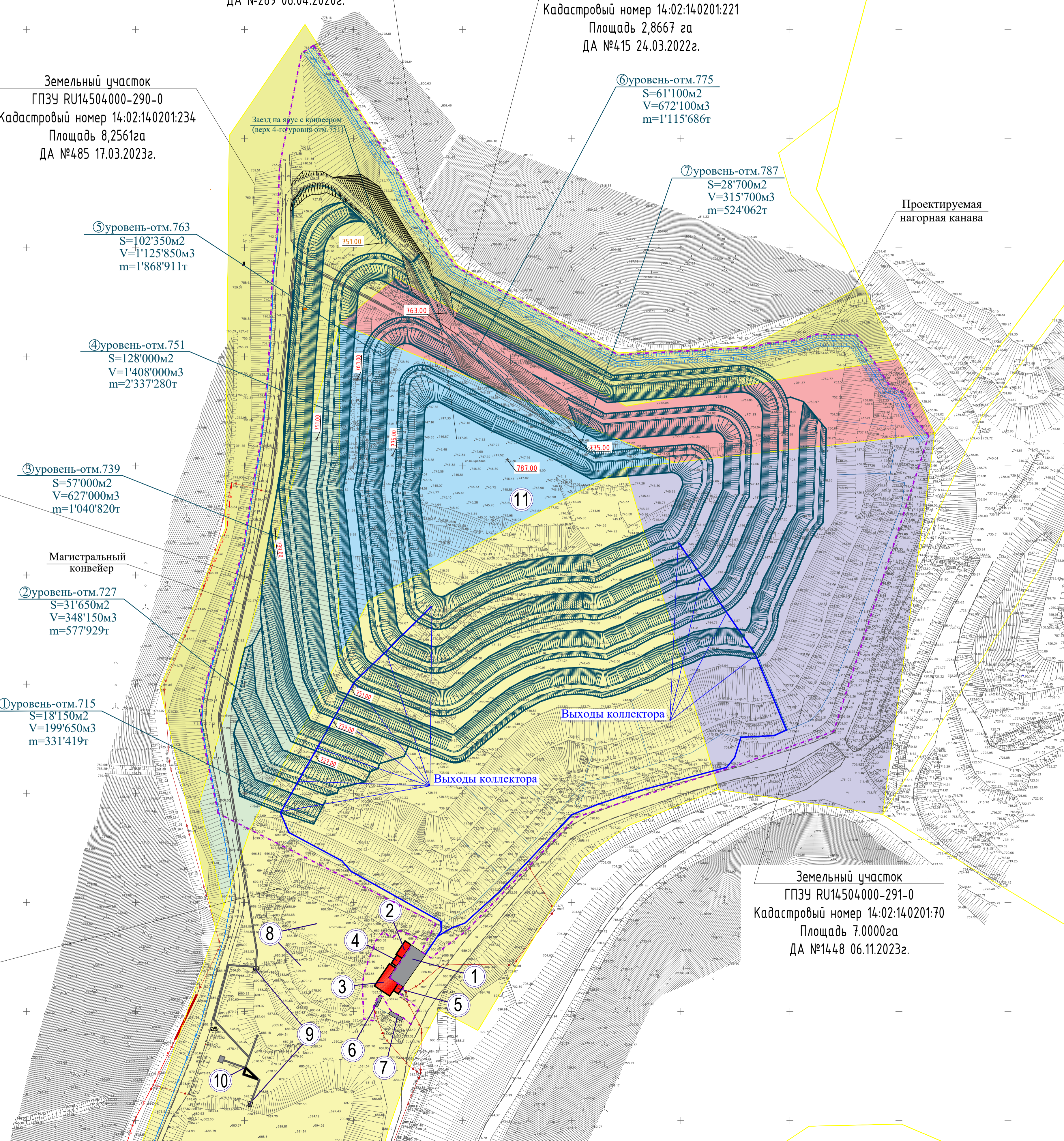
Земельный участок
ГПЗУ RU14504000-223
Кадастровый номер 14:02:14:0201:216
Площадь 2,6148га
ДА №415 24.03.2022г.

Магистральный конвейер
②уровень-отм.727
S=31'650м²
V=348'150м³
m=577'929т

①уровень-отм.715
S=18'150м²
V=199'650м³
m=331'419т

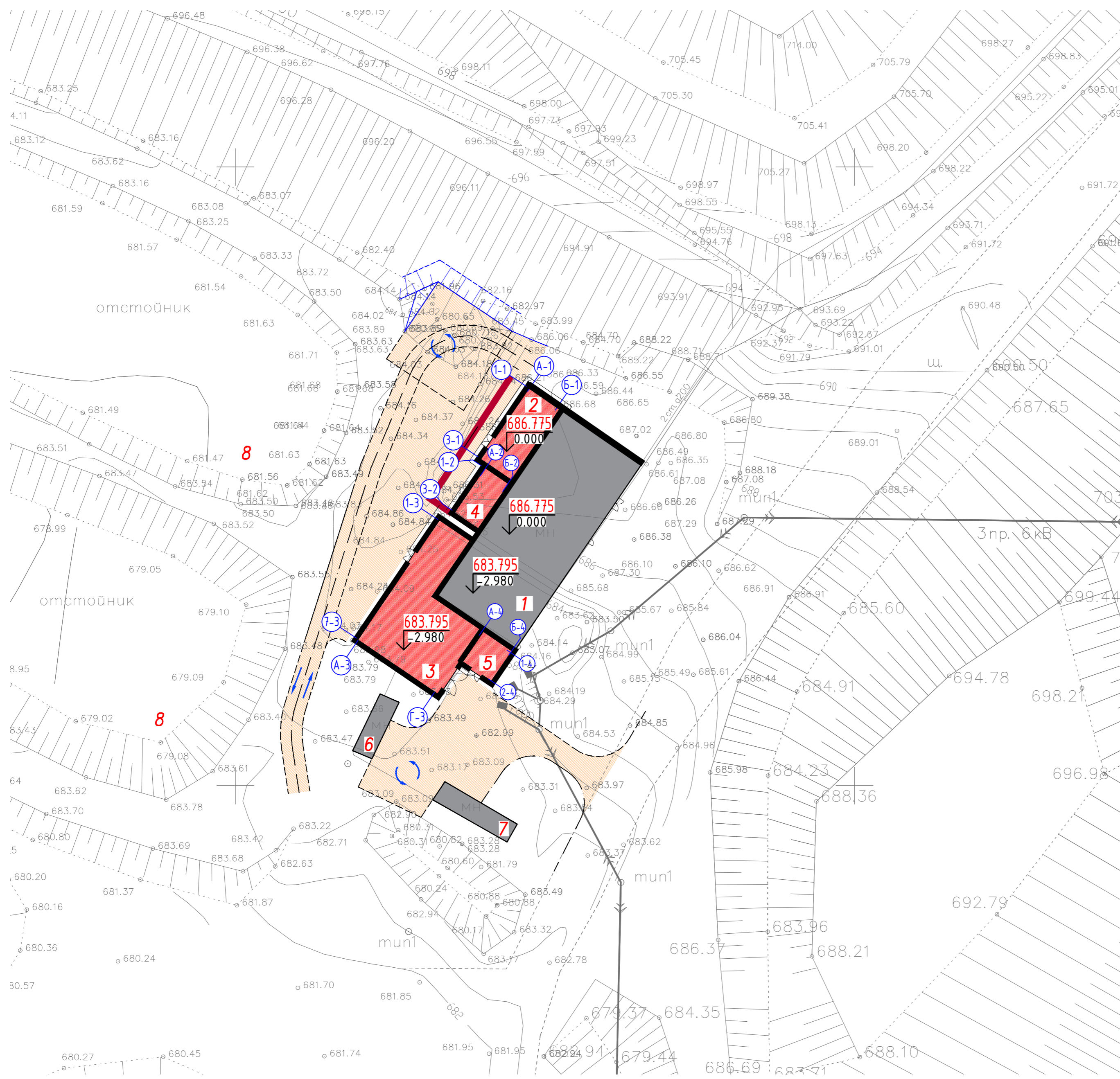
Земельный участок
ГПЗУ RU-14504000-179
Кадастровый номер 14:02:14:0201:62
Площадь 35,0га
ДА №011/2-69 10.09.2013г.
(Доп.соглашение от 13.11.2015)

Земельный участок
ГПЗУ RU14504000-291-0
Кадастровый номер 14:02:14:0201:70
Площадь 7,0000га
ДА №1448 06.11.2023г.






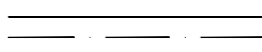


01-24/ЗЛ-СВ-ПЗУ				
ООО "Рябиновое". Реконструкция участка кучного выщелачивания горно-обогатительного комплекса "Рябиновский" (ГОК "Рябиновский")				
Площадка №3 "Участок кучного выщелачивания"			Стадия	Лист
			П	1
Ситуационный план (М1:2000)				
ООО "Северо-Восток"				

С



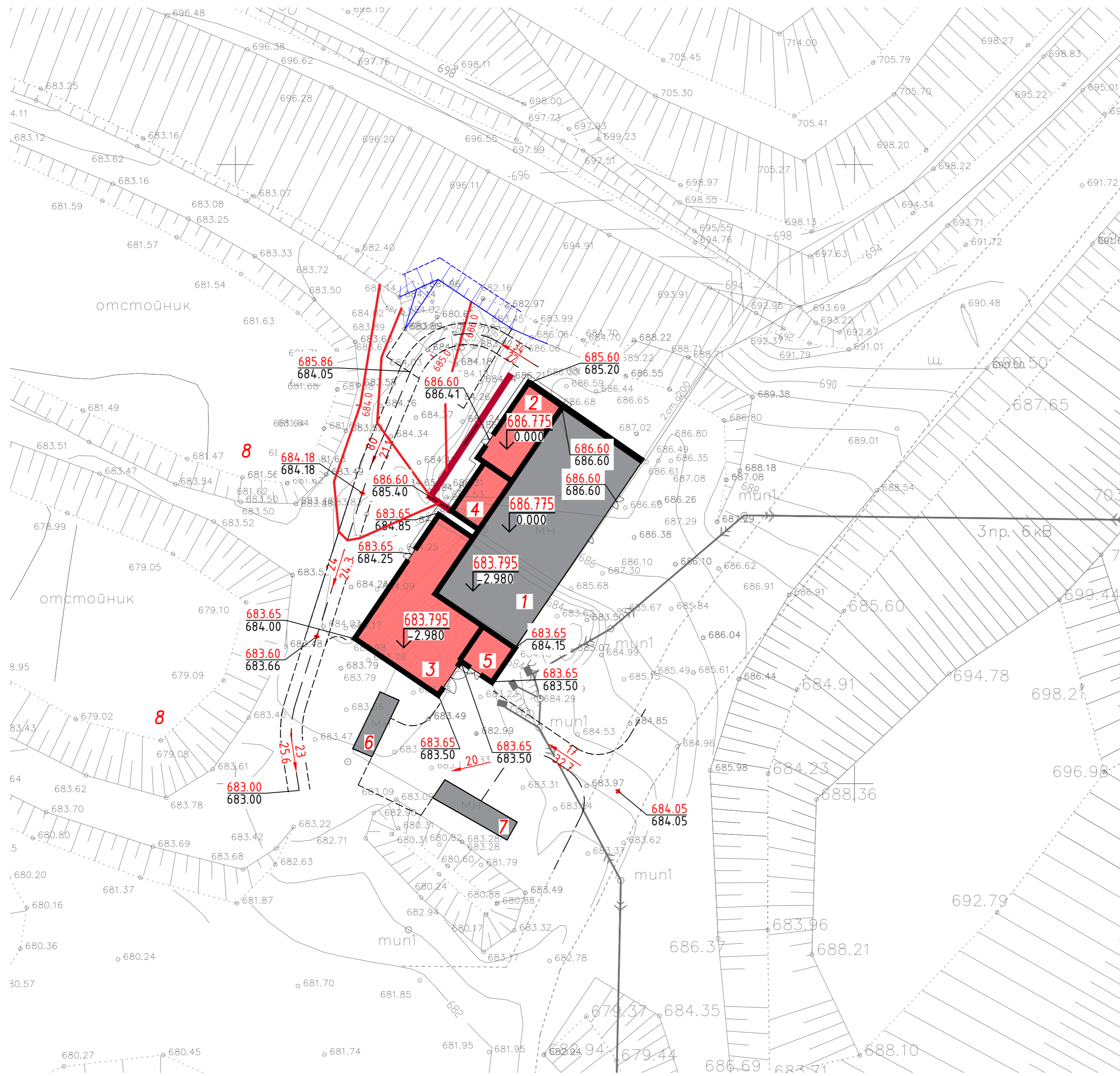
Титульный список объектов		
Код объекта	Наименование	Примечание
ПЛОЩАДКА №3. Участок кучного выщелачивания		
1	Модуль сорбции	Сущ.
2	Помещение №1	Проект.
3	Помещение №2	Проект.
4	Помещение №3	Проект.
5	Насосная	Проект.
6	ПТП	Сущ.
7	ДЭС	Сущ.
8	Пруды-отстойники	Сущ.
9	Узел подачи руды в штабель кучного выщелачивания	Сущ.
10	Площадка кучного выщелачивания	Реконст.

Условные обозначения

-  - Проектируемые здания и сооружения
-  - Существующие здания и сооружения
-  - Реконструируемое щебеночное покрытие
-  - Условные проезды
-  - Направление движения автотранспорта
-  - Абсолютная отметка







01-24/ЗЛ-СВ-ПЗУ					
ООО "Рябиновое". Реконструкция участка кучного выщелачивания горно-обогатительного комплекса "Рябиновский" (ГОК "Рябиновский")					
Изм.	Колуч.	Лист	№ док.	Подп.	Дата
Разраб.	Щедарова				13.03.24
Проверил	Денисов				13.03.24
Площадка №3 "Участок кучного выщелачивания"				Стадия	Лист
				п	2
Н.контр. ГИП				Хейло	13.03.24
Денисов					13.03.24
Схема планировочной организации земельного участка (1:500)				ООО "Северо-Восток"	

C



Титульный список объектов		
Код объекта	Наименование	Примечание
ПЛОЩАДКА №3. Участок кучного выщелачивания		
1	Модуль сорбции	Сущ.
2	Помещение №1	Проект.
3	Помещение №2	Проект.
4	Помещение №3	Проект.
5	Насосная	Проект.
6	ПТП	Сущ.
7	ДЭС	Сущ.
8	Пруды-отстойники	Сущ.
9	Узел подачи руды в штабель кучного выщелачивания	Сущ.
10	Площадка кучного выщелачивания	Реконст.

Условные обозначения

-  Проектируемые здания и сооружения
-  Существующие здания и сооружения
-  Горизонталь проектного рельефа
-  Проектная отметка планировки
-  Направление уклона в промилле на расстоянии м
-  Абсолютная отметка

01-24/ЗЛ-СВ-ПЗУ					
ООО "Рябиновое". Реконструкция участка кучного выщелачивания горно-обогатительного комплекса "Рябиновский" (ГОК "Рябиновский")					
Изм.	Колуч.	Лист	№ док.	Подп.	Дата
					13.03.24
Разраб.	Щедарова				13.03.24
Проверил	Денисов				
Площадка №3 "Участок кучного выщелачивания"					Стадия
					Лист
					Листов
					п
					2
Н.контр. Хейло					13.03.24
ГИП Денисов					13.03.24
Схема организации рельефа (1:500)					ООО "Северо-Восток"