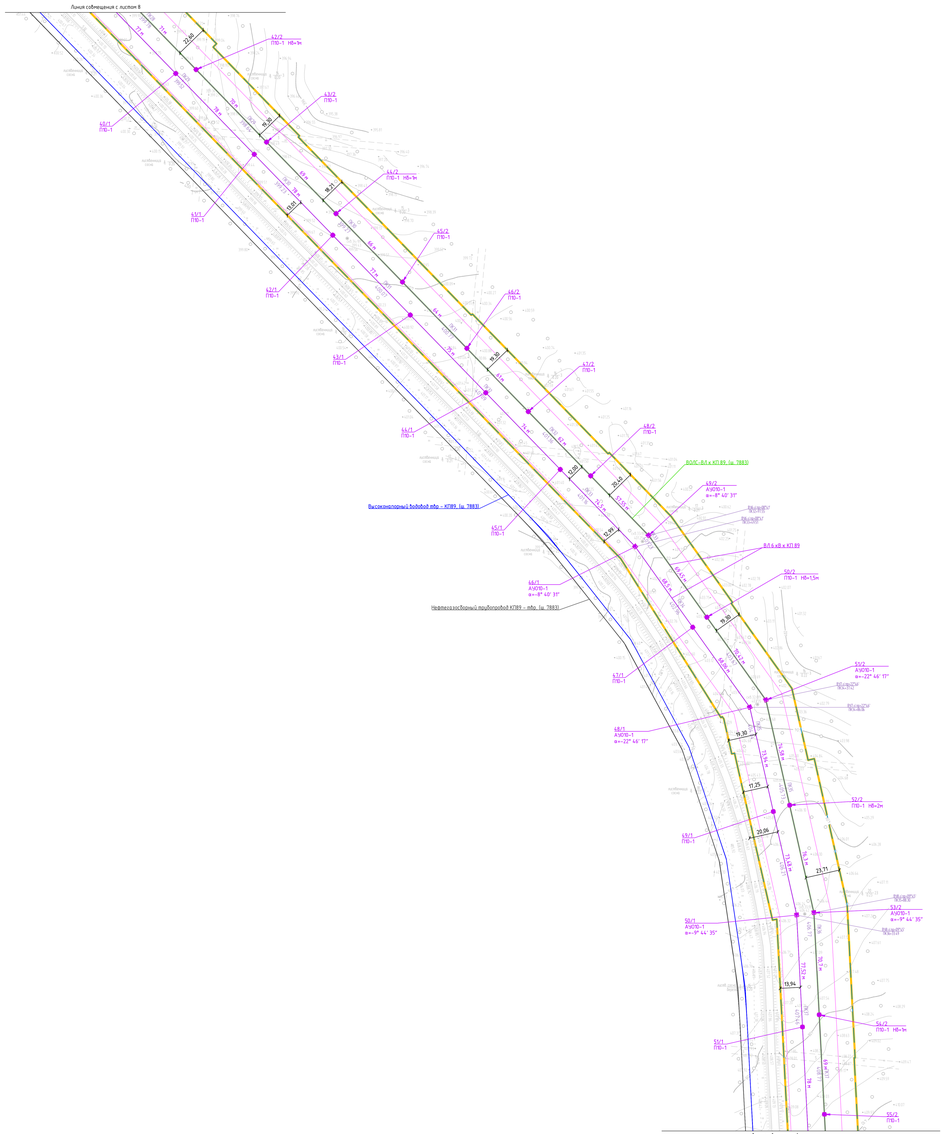


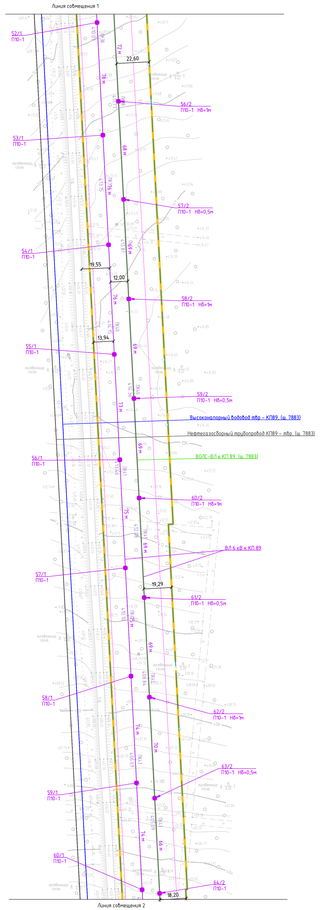


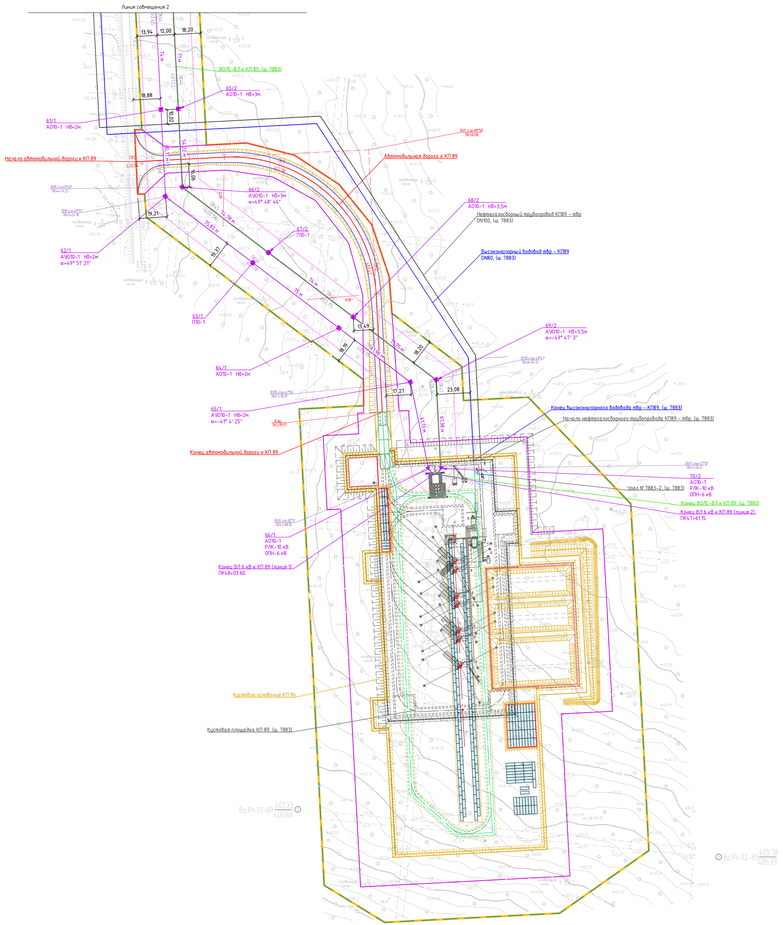


Схема взаиморасположения листов

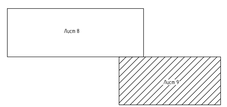


Условные обозначения и изображения

| Обозначения и изображения | Наименование |
|---|---|
| | Граница отвода земель на первой эксплуатации |
| | Граница отвода земель на первой строительства |
| | Граница зоны размещения объектов, согласно документации по планировке территории |
| Границы зон с особыми условиями использования территорий | |
| | Граница охранной зоны В.6 |

Лист С02

| | | | | | | | |
|---|---|---|---|---|---|---|---|
| | | | | | | 7882-П-001000.000-ППО-01-ГЧ-001 | |
| Изм. | Кол.уч. | Лист | №Док. | Подпись | Дата | Система сбора, подготовки, выдержки нефтяного сырья и обустройства Вынгапуровского месторождения. Кустовое основание КП.96. Куст 96. | |
| Разраб. | | Петрова | | | В.6.1 | | |
| | | | | | | Стадия | Лист | Листов |
| | | | | | | П | 9 | |
| Н.контр. | | Шарина | | | В.6.1 | Планы В.6 х кВ х КП.89 (окончание). М 1:500 | АО "ТомскНИПИнефть" |
| Гл.спец. | | Грибова | | | В.6.1 | | |

Инв.№ подл. | Подпись и дата | Взам.инв.№

Инв. № 4.15.16 Формат А1х9

Имя файла: 7882-Г-001_000_000-ППО-02-ОСЛ-001-(С02-П09.dwg