

ОБЩЕСТВО С ОГРАНИЧЕННОЙ ОТВЕТСТВЕННОСТЬЮ
«ИНЖЕНЕРНОЕ БЮРО «АНКОР»

**УЗЕЛ ПРИЕМА, ХРАНЕНИЯ И ВОВЛЕЧЕНИЯ ПРИСАДОК В
АВТОМОБИЛЬНЫЕ БЕНЗИНЫ И ДИЗЕЛЬНОЕ ТОПЛИВО ЦЕХА
№3 «ТОВАРНО-СЫРЬЕВОЙ»**

ООО «ЛУКОЙЛ-УНП»

Проектная документация

Раздел 1. Пояснительная записка

Книга 2. Текстовая часть. Окончание

111-12-2021-960-ПЗ

Том 1.2

2023 г.

ОБЩЕСТВО С ОГРАНИЧЕННОЙ ОТВЕТСТВЕННОСТЬЮ
«ИНЖЕНЕРНОЕ БЮРО «АНКОР»

**УЗЕЛ ПРИЕМА, ХРАНЕНИЯ И ВОВЛЕЧЕНИЯ ПРИСАДОК В
АВТОМОБИЛЬНЫЕ БЕНЗИНЫ И ДИЗЕЛЬНОЕ ТОПЛИВО ЦЕХА
№3 «ТОВАРНО-СЫРЬЕВОЙ»**

ООО «ЛУКОЙЛ-УНП»

Проектная документация

Раздел 1. Пояснительная записка

Книга 2. Текстовая часть. Окончание

111-12-2021-960-ПЗ

Том 1.2

Взам. инв. №	
Подп. и дата	
Инв. № подл.	

Исполнительный директор

А. А. Богданов

Главный инженер проекта

Е. О. Фадеев

2023 г.

Содержание тома

Обозначение	Наименование	Примечание
111-12-2021-960-ПЗ-С	Содержание тома 1.2	1
111-12-2021-960-СП	Состав проектной документации	1
111-12-2021-960-ПЗ.ТЧ	Текстовая часть	180
	Всего листов в томе	184

Согласовано		

Взам. инв. №	
Подп. и дата	

						111-12-2021-960-ПЗ-С				
	Изм.	Кол. уч.	Лист	№ док.	Подп.	Дата				
Инв. № подл.	Разраб.		Фадеев			01.2023	Содержание тома 1.2.2	Стадия	Лист	Листов
								П	1	1
	Н. контр.		Мандрова			01.2023		ООО «Инженерное Бюро «АНКОР»		
	ГИП		Фадеев			01.2023				

Состав проектной документации

Состав проектной документации представлен в томе 111-12-2021-960-СП.

Согласовано							111-12-2021-960-СП					
Взам. инв. №							111-12-2021-960-СП					
Подп. и дата												
Инв. № подл.	Разраб.	Фадеев		01.2023	Состав проектной документации				Стадия	Лист	Листов	
									П	1	1	
	Н. контр.	Мандрова		01.2023					ООО «Инженерное Бюро «АНКОР»			
	ГИП	Фадеев		01.2023								

Оглавление

Приложение 22 Выписка из Единого государственного реестра недвижимости кадастровый номер: 11:20:0603005:245.....	2
Приложение 23 Выписка из Единого государственного реестра недвижимости кадастровый номер: 11:20:0603005:1566.....	105
Приложение 24 Письмо № 01-33-4123 от 25.07.2023.....	173
Приложение 25 Письмо № 01-33-4129 от 01.08.2023.....	176
Приложение 26 Письмо № 01-33-4124 от 04.08.2023	177
Приложение 27 Письмо № 04-1185 от 18.09.2023	179

Согласовано												
Взам. инв. №												
Подп. и дата								111-12-2021-960-ПЗ.ТЧ				
Инв. № подл.	Изм.	Кол. уч.	Лист	№ док.	Подп.	Дата	Текстовая часть			Стадия	Лист	Листов
										П	1	181
										ООО «Инженерное Бюро «АНКОР»		
	Разраб.		Фадеев			01.2023						
	Н. контр.		Мандрова			01.2023						
	ГИП		Фадеев			01.2023						

Приложение 22

**Выписка из Единого государственного реестра недвижимости кадастровый номер:
11:20:0603005:245**

Изм.	Кол. уч.	Лист	№ док.	Подп.	Дата

Филиал федерального государственного бюджетного учреждения "Федеральная кадастровая палата. Федеральная служба государственной регистрации кадастра и картографии" по Республике Коми
полное наименование органа регистрации прав

Выписка из Единого государственного реестра недвижимости об объекте недвижимости
Сведения о характеристиках объекта недвижимости

На основании запроса от 14.11.2022, поступившего на рассмотрение 14.11.2022, сообщаем, что согласно записям Единого государственного реестра недвижимости:

Земельный участок			Раздел 1 Лист 1
вид объекта недвижимости			
Лист № 1 раздела 1	Всего листов раздела 1: 5	Всего разделов: 8	Всего листов выписки: 102
15.11.2022г. № КУВИ-001/2022-200529171			
Кадастровый номер: 11:20:0603005:245			
Номер кадастрового квартала: 11:20:0603005			
Дата присвоения кадастрового номера: 24.11.2006			

Ранее присвоенный государственный учетный номер:	данные отсутствуют
Местоположение:	Местоположение установлено относительно ориентира, расположенного в границах участка. Ориентир промплощадка. Почтовый адрес ориентира: Респ. Коми, г. Ухта, ул. Заволевская, дом 11.
Площадь:	271896.63 +/- 18.24
Кадастровая стоимость, руб.:	14410521
Кадастровые номера расположенных в пределах земельного участка объектов недвижимости:	11:20:0603005:1013, 11:20:0603005:1100, 11:20:0603005:1177, 11:20:0603005:1466, 11:20:0603005:1468, 11:20:0603005:1469, 11:20:0603005:1472, 11:20:0603005:1475, 11:20:0603005:1479, 11:20:0603005:1480, 11:20:0603005:1482, 11:20:0603005:1483, 11:20:0603005:1486, 11:20:0603005:1487, 11:20:0603005:1488, 11:20:0603005:1559, 11:20:0603005:1560, 11:20:0603005:1561, 11:20:0603005:1590, 11:20:0603005:927, 11:20:0603005:929, 11:20:0603005:1790, 11:20:0603005:582, 11:20:0603005:1819, 11:20:0603005:1841, 11:20:0603005:1305, 11:20:0608001:1118
Кадастровые номера объектов недвижимости, из которых образован объект недвижимости:	11:20:0603005:221
Кадастровые номера образванных объектов недвижимости:	11:20:0603005:913, 11:20:0603005:914, 11:20:0603005:915, 11:20:0603005:916
Категория земель:	Земли населенных пунктов
Виды разрешенного использования:	для обслуживания Промплощадки
Сведения о кадастровом инженере:	данные отсутствуют
Сведения о лесах, водных объектах и об иных природных объектах, расположенных в пределах земельного участка:	данные отсутствуют

ДОКУМЕНТ ПОДПИСАН
ЭЛЕКТРОННОЙ ПОДПИСЬЮ

Сertifidat: 64575127404138310929032813983906360
Владельцы: ФЕДЕРАЛЬНАЯ СЛУЖБА ГОСУДАРСТВЕННОЙ
РЕГИСТРАЦИИ КАДАСТРА И КАРТОГРАФИИ
Датасigner: с. 17.05.2022 по 10/08/2023

ПОЛНОЕ НАИМЕНОВАНИЕ ДОЛЖНОСТИ

ИННИЦИАЛЫ, ФАМИЛИЯ


Инв. № подл.	Подп. и дата	Взам. инв. №

Изм.	Кол. уч.	Лист	№ док.	Подп.	Дата

Лист 2

Земельный участок	
вид объекта недвижимости	
Лист № 2 раздела 1: 5	Всего листов выписки: 102
Всего листов раздела 1: 5	Всего разделов: 8
15.11.2022г. № КУ/ВИ-001/2022-200529171	
Кадастровый номер: 11-20-0603005-245	

Сведения о том, что земельный участок полностью расположен в границах зоны с реестровым номером 11-00-6.23 от 18.03.2022, ограничение использования земельного участка в пределах зоны: На приаэродромной территории выделяются следующие подзоны, в которых устанавливаются ограничения использования объектов недвижимости и осуществления деятельности: 1) первая подзона, в которой запрещается размещать объекты, не предназначенные для организации и обслуживания воздушного движения и воздушных перевозок, обеспечения взлета, посадки, руления и стоянки воздушных судов; 2) вторая подзона, в которой запрещается размещать объекты, не предназначенные для обслуживания пассажиров и обработки багажа, грузов и почты, обслуживания воздушных судов, хранения авиационного топлива и заправок воздушных судов, обеспечения энергоснабжения, а также объекты, не относящиеся к инфраструктуре аэропорта; 3) третья подзона, в которой запрещается размещать объекты, высота которых превышает ограничения, установленные уполномоченным Правительством Российской Федерации федеральным органом исполнительной власти при установлении соответствующей приаэродромной территории; 4) четвертая подзона, в которой запрещается размещать объекты, создающие помехи в работе наземных объектов средств и систем обслуживания воздушного движения, навигации, посадки и связи, предназначенных для организации воздушного движения и расположенных вне первой подзоны; 5) пятая подзона, в которой запрещается размещать опасные производственные объекты, функционирование которых может повлечь на безопасность полетов воздушных судов; 6) шестая подзона, в которой запрещается размещать объекты, способствующие привлечению и массовому скоплению птиц; 7) седьмая подзона, в которой в целях предотвращения негативного физического воздействия устанавливается перечень ограничений использования земельных участков, определенных в соответствии с земельным законодательством с учетом положений настоящей статьи. При этом под указанным негативным физическим воздействием понимается несоответствие эквивалентного уровня звука, возникающего в связи с полетами воздушных судов, санитарно-эпидемиологическим требованиям (ст. 47 Воздушного кодекса Российской Федерации от 19.03.1997 N 60-ФЗ), вид/наименование: Приаэродромная территория аэропорта Ухта., решения: 1. дата решения: 20.01.2021, номер решения: 16-П, наименование ОГВ/ОМСУ: Федеральное агентство воздушного транспорта (Росавиация) 2. дата решения: 19.03.1997, номер решения: 60-ФЗ, наименование ОГВ/ОМСУ: Президент Российской Федерации Земельный участок полностью расположен в границах зоны с реестровым номером 11-00-6.24 от 18.03.2022, ограничение использования земельного участка в пределах зоны: запрещается размещать объекты, создающие помехи в работе наземных объектов средств и систем обслуживания воздушного движения, навигации, посадки и связи, предназначенных для организации воздушного движения и расположенных вне первой подзоны (ст. 47 Воздушного кодекса)


 ДОКУМЕНТ ПОДПИСАН
 ЭЛЕКТРОННОЙ ПОДПИСЬЮ
 Сертификат: 6457512740042383109200328139839306360
 Выданы: ФЕДЕРАЛЬНАЯ СЛУЖБА ГОСУДАРСТВЕННОЙ
 РЕГИСТРАЦИИ, КАДАСТРА И КАРТОГРАФИИ
 Действителен с 17.05.2022 по 10.08.2023

ПОЛНОЕ НАИМЕНОВАНИЕ ДОЛЖНОСТИ	ИНИЦИАЛЫ, ФАМИЛИЯ

Изм.	Изм. № подл.	Подп. и дата	Взам. инв. №

Лист 3

Земельный участок	
вид объекта недвижимости	Всего листов выписки: 102
Всего листов раздела 1: 5	Всего разделов: 8
Лист № 3 раздела 1	
15.11.2022г. № КУВИ-001/2022-200529171	
Кадастровый номер: 11-20-0603005-245	

Сведения о том, что земельный участок полностью расположен в границах зоны с особыми условиями использования территории, территории объекта культурного наследия, публичного сервитута:

Российской Федерации от 19.03.1997 N 60-ФЗ), вид/наименование: Приаэродромная территория аэропорта Ухта. Четвертая подзона, решения: 1. дата решения: 20.01.2021, номер решения: 16-П, наименование ОГВ/ОМСУ: Федеральное агентство воздушного транспорта (Росавиация) 2. дата решения: 19.03.1997, номер решения: 60-ФЗ, наименование ОГВ/ОМСУ: Президент Российской Федерации Земельный участок полностью расположен в границах зоны с реестровым номером 11:00-6-27 от 18.03.2022, ограничение использования земельного участка в пределах зоны: запрещается размещать объекты, способствующие привлечению и массовому скоплению птиц (ст. 47 Воздушного кодекса Российской Федерации от 19.03.1997 N 60-ФЗ), вид/наименование: Приаэродромная территория аэропорта Ухта. Шестая подзона, решения: 1. дата решения: 20.01.2021, номер решения: 16-П, наименование ОГВ/ОМСУ: Федеральное агентство воздушного транспорта (Росавиация) 2. дата решения: 19.03.1997, номер решения: 60-ФЗ, наименование ОГВ/ОМСУ: Президент Российской Федерации

Сведения о том, что земельный участок расположен в границах особой экономической зоны, территории опережающего социально-экономического развития, зоны территориального развития в Российской Федерации, игорной зоны:	данные отсутствуют
Сведения о том, что земельный участок расположен в границах особо охраняемой природной территории, охотничьих угодий, лесничеств:	данные отсутствуют
Сведения о результатах проведения государственного земельного надзора:	данные отсутствуют
Сведения о расположении земельного участка в границах территории, в отношении которой утвержден проект межевания территории:	данные отсутствуют
Условный номер земельного участка:	данные отсутствуют
Сведения о принятии акта и (или) заключения договора, предусмотренных статьями 39.1-39.5 Федерального закона от 29.07.2017 № 172-ФЗ, в отношении земельного участка, принадлежащего на праве собственности государственному, муниципальному или иному государственному или муниципальному учреждению, органу государственной власти или органу местного самоуправления, находящегося в государственной или муниципальной собственности земельного участка для строительства наемного дома социального использования или наемного дома коммерческого использования:	данные отсутствуют
Сведения о том, что земельный участок или земельные участки образованы на основании решения об изъятии земельного участка и (или) расположенного на нем объекта недвижимости для государственных или муниципальных нужд:	данные отсутствуют

ДОКУМЕНТ ПОДПИСАН
 ЭЛЕКТРОННОЙ ПОДПИСЬЮ
 Сертификат: 645761214963333109260328139839306360
 Выдан: Федеральная служба государственной регистрации, кадастра и картографии
 Действителен с: 17.05.2022 по: 10.08.2023

ПОЛНОЕ НАИМЕНОВАНИЕ ДОЛЖНОСТИ
 ИНИЦИАЛЫ, ФАМИЛИЯ

111-12-2021-960-ПЗ.ТЧ

Инв. № подл.	Подп. и дата	Взам. инв. №

Изм.	Кол. уч.	Лист	№ док.	Подп.	Дата


Лист 4

Земельный участок	
вид объекта недвижимости	
Лист № 4 раздела 1	Всего разделов: 8
Всего листов раздела 1: 5	Всего листов выписки: 102
15.11.2022г. № КУВИ-001/2022-200529171	
Кadaстровый номер: 11:20:0603005:245	

Сведения о том, что земельный участок образован из земель или земельного участка, государственная собственность на которые не разграничена:	данные отсутствуют
Сведения о наличии земельного спора о местоположении границ земельных участков:	данные отсутствуют
Статус записи об объекте недвижимости:	Сведения об объекте недвижимости имеют статус "актуальные, ранее учтенные"

Особые отметки:

Сведения об ограничениях права на объект недвижимости, обременениях данного объекта, не зарегистрированных в реестре прав, ограничений прав и обременений недвижимого имущества: вид ограничения (обременения): публичный сервитут; срок действия не установлен; реквизиты документа-основания: описание земельных участков от 19.09.2006 № 20-1/06-546 выдан: ГУ "УАИГ" т.Ухты. вид ограничения (обременения): ограничения прав на земельный участок, предусмотренные статьями 56, 56.1 Земельного кодекса Российской Федерации; срок действия не установлен; реквизиты документа-основания: постановление администрации муниципального образования от 28.08.2006 № 3177 выдан: Глава Муниципального образования "ГОРОД УХТА". вид ограничения (обременения): ограничения прав на земельный участок, предусмотренные статьями 56, 56.1 Земельного кодекса Российской Федерации; срок действия не установлен; реквизиты документа-основания: постановление администрации муниципального образования от 28.08.2006 № 3177 выдан: Глава Муниципального образования "ГОРОД УХТА". вид ограничения (обременения): ограничения прав на земельный участок, предусмотренные статьями 56, 56.1 Земельного кодекса Российской Федерации; срок действия не установлен; реквизиты документа-основания: постановление администрации муниципального образования от 28.08.2006 № 3177 выдан: Глава Муниципального образования "ГОРОД УХТА". вид ограничения (обременения): ограничения прав на земельный участок, предусмотренные статьями 56, 56.1 Земельного кодекса Российской Федерации; срок действия не установлен; реквизиты документа-основания: постановление администрации муниципального образования от 28.08.2006 № 3177 выдан: Глава Муниципального образования "ГОРОД УХТА". вид ограничения (обременения): ограничения прав на земельный участок, предусмотренные статьями 56, 56.1 Земельного кодекса Российской Федерации; срок действия не установлен; реквизиты документа-основания: постановление администрации муниципального образования от 28.08.2006 № 3177 выдан: Глава Муниципального образования "ГОРОД УХТА". вид ограничения (обременения): ограничения прав на земельный участок, предусмотренные статьями 56, 56.1 Земельного кодекса Российской Федерации; срок действия не установлен; реквизиты документа-основания: справка от 09.08.2016 № 010-100-47-390 выдан: Филиал ПАО "МРСК Северо-Запада" "Коминэнерго". вид ограничения (обременения): ограничения прав на земельный


 ДОКУМЕНТ ПОДПИСАН
 ЭЛЕКТРОННОЙ ПОДПИСЬЮ
 Сертификат: 6457512740041383109290528138839206360
 Выдан: Федеральная служба государственной
 регистрации, кадастра и картографии
 Действителен с 17.05.2022 по 10.08.2023

ПОЛНОЕ НАИМЕНОВАНИЕ ДОЛЖНОСТИ

ИННИЦИАЛЫ, ФАМИЛИЯ


Инв. № подл.	Подп. и дата	Взам. инв. №

Изм.	Кол. уч.	Лист	№ док.	Подп.	Дата

Лист 5

Земельный участок		Вид объекта недвижимости	
Лист № 5 раздела 1	Всего листов раздела: 8	Всего листов выписки: 102	
15.1.2022г. № КУВИ-001/2022-200529171			
Кадастровый номер: 11:20:0603005:245			

участок, предусмотренные статьями 56, 56.1 Земельного кодекса Российской Федерации; срок действия: с 26.05.2017; реквизиции документа-основания: государственный контракт от 19.07.2016 № 1-В3 выдан: Министерство природных ресурсов и охраны окружающей среды Республики Коми. Пошведкин Роман Викторович., вид ограничения (обременения): ограничения прав на земельный участок, предусмотренные статьями 56, 56.1 Земельного кодекса Российской Федерации; срок действия: с 26.05.2017; реквизиции документа-основания: государственный контракт от 19.07.2016 № 1-В3 выдан: Министерство природных ресурсов и охраны окружающей среды Республики Коми. Пошведкин Роман Викторович., вид ограничения (обременения): ограничения прав на земельный участок, предусмотренные статьями 56, 56.1 Земельного кодекса Российской Федерации; срок действия: с 18.03.2022; реквизиции документа-основания: приказ "Об установлении приаэродромной территории аэродрома Ухта" от 20.01.2021 № 16-П выдан: Федеральное агентство воздушного транспорта (Росавиация); воздушный кодекс Российской Федерации от 19.03.1997 № 60-ФЗ выдан: Президент Российской Федерации. вид ограничения (обременения): ограничения прав на земельный участок, предусмотренные статьями 56, 56.1 Земельного кодекса Российской Федерации; срок действия: с 29.03.2022; реквизиции документа-основания: приказ "Об установлении приаэродромной территории аэродрома Ухта" от 20.01.2021 № 16-П выдан: Федеральное агентство воздушного транспорта (Росавиация); воздушный кодекс Российской Федерации от 19.03.1997 № 60-ФЗ выдан: Президент Российской Федерации. вид ограничения (обременения): ограничения прав на земельный участок, предусмотренные статьями 56, 56.1 Земельного кодекса Российской Федерации; срок действия: с 11.04.2022; реквизиции документа-основания: приказ "Об установлении приаэродромной территории аэродрома Ухта" от 20.01.2021 № 16-П выдан: Федеральное агентство воздушного транспорта (Росавиация); воздушный кодекс Российской Федерации от 19.03.1997 № 60-ФЗ выдан: Президент Российской Федерации.	
Получатель выписки:	Горячевская Надежда Сергеевна, действующий(ая) на основании документа "Доверенность" от имени заявителя Общество с ограниченной ответственностью "Лукойл-Ухтанефтепереработка", 1102057865




ПОЛНОЕ НАИМЕНОВАНИЕ ДОЛЖНОСТИ	ИНИЦИАЛЫ, ФАМИЛИЯ
-------------------------------	-------------------

Инв. № подл.	Подп. и дата	Взам. инв. №

Раздел 2 Лист 6

Выписка из Единого государственного реестра недвижимости об объекте недвижимости
Сведения о зарегистрированных правах

Земельный участок		Вид объекта недвижимости	Всего листов выписки: 102
Лист № 1 раздела 2		Всего разделов: 8	
15.11.2022г. № КУВИ-001/2022-200529171		Кадастровый номер: 11:20:0603005:245	
1	Правообладатель (правообладатели):	1.1	Общество с ограниченной ответственностью "ЛУКОЙЛ-Угнетфелереработка", ИНН: 1102057865, ОГРН: 1081102000957
2	Вид, номер, дата и время государственной регистрации права:	2.1	Собственность 11-11-20/014/2008-741 11.06.2008 00:00:00
3	Сведения об осуществлении государственной регистрации сделки, права без необходимого в силу закона согласия третьего лица, органа:	3.1	данные отсутствуют
4	Ограничение прав и обременение объекта недвижимости:		не зарегистрировано
5	Договоры участия в долевом строительстве:		не зарегистрировано
6	Заявления в судебном порядке права требования:		данные отсутствуют
7	Сведения о возращении в отношении зарегистрированного права:		данные отсутствуют
8	Сведения о наличии решения об изъятии объекта недвижимости для государственных и муниципальных нужд:		данные отсутствуют
9	Сведения о невозможности государственной регистрации без личного участия правообладателя или его законного представителя:		данные отсутствуют
10	Правопритязания и сведения о наличии поступивших, но не рассмотренных заявлений о проведении государственной регистрации права (перехода, прекращения права), ограничения права или обременения объекта недвижимости, сделки в отношении объекта недвижимости:		отсутствуют


 ДОКУМЕНТ ПОДПИСАН
 ЭЛЕКТРОННОЙ ПОДПИСЬЮ
 Сертификат: 645751274664383310926028139839366360
 Владелец: ФЕДЕРАЛЬНАЯ СЛУЖБА ГОСУДАРСТВЕННОЙ
 РЕГИСТРАЦИИ, КАДАСТРА И КАРТОГРАФИИ
 Действителен с 17.07.2012 по 10.08.2025

полное наименование должности

инициалы, фамилия

Инв. № подл.	Подп. и дата	Взам. инв. №

Изм.	Кол. уч.	Лист	№ док.	Подп.	Дата

111-12-2021-960-ПЗ.ТЧ

Лист

8

Лист 7

Земельный участок вид объекта недвижимости	
Лист № 2 раздела 2	Всего листов выписки: 102
Всего листов раздела 2: 2	Всего разделов: 8
15.11.2022г. № КУВИ-001/2022-200529171	
Кадастровый номер: 11:20:0603005:245	
11	Сведения о невозможности государственной регистрации, данные отсутствуют перехода, прекращения, ограничения права на земельный участок из земель сельскохозяйственного назначения:

ДОКУМЕНТ ПОДПИСАН ЭЛЕКТРОННОЙ ПОДПИСЬЮ Сертификат 645751274064338310930032817863936360 Владельцы: ФЕДЕРАЛЬНАЯ СЛУЖБА ГОСУДАРСТВЕННОЙ РЕГИСТРАЦИИ, КАДАСТРА И КАРТОГРАФИИ Действителен с 17.05.2022 по 10.08.2023	
ПОЛНОЕ НАИМЕНОВАНИЕ ДОЛЖНОСТИ	ИНИЦИАЛЫ, ФАМИЛИЯ

Инв. № подл.	Подп. и дата	Взам. инв. №

Раздел 3 Лист 8

Выписка из Единого государственного реестра недвижимости об объекте недвижимости

Описание местоположения земельного участка

Земельный участок	
вид объекта недвижимости	
Лист № 1 раздела 3	Всего листов: 8
Всего листов выписки: 102	
15.11.2022г. № КУВИ-001/2022-200529171	
Кадастровый номер: 11:20:0603005:245	
План (чертеж, схема) земельного участка	

Масштаб 1:6000

Основные обозначения:

ДОКУМЕНТ ПОДПИСАН
ЭЛЕКТРОННОЙ ПОДПИСЬЮ
Сертификат 645761240463833169200381983936060
Выданы ФЕДЕРАЛЬНОЙ СЛУЖБЕ ГОСУДАРСТВЕННОЙ
РЕГИСТРАЦИИ КАДАСТРА И КАРТОГРАФИИ
Действителен с 17.05.2022 по 10.08.2023

инициалы, фамилия

полное наименование должности

111-12-2021-960-ПЗ.ТЧ

Выписка из Единого государственного реестра недвижимости об объекте недвижимости
Описание местоположения земельного участка

Земельный участок			
вид объекта недвижимости			
Лист № 1 раздела 3.1	Всего листов раздела 3.1: 3	Всего разделов: 8	Всего листов выписки: 102
15.11.2022г. № КУВ/И-001/2022-200529171			
Кадастровый номер: 11-20-0603005:245			

Описание местоположения границ земельного участка						
№ п/п	Номер точки начальной ая	Дирекционный угол	Горизонтальное проложение, м	Описание закрепления на местности	Кадастровые номера смежных участков	Сведения об адресах правообладателей смежных земельных участков
1	2	3	5	6	7	8
1	1.1.1	1.1.2	4.91	данные отсутствуют	11-20-0603005:163	адрес отсутствует
2	1.1.2	1.1.3	1.01	данные отсутствуют	11-20-0603005:163	адрес отсутствует
3	1.1.3	1.1.4	7.01	данные отсутствуют	11-20-0603005:163	адрес отсутствует
4	1.1.4	1.1.5	36.5	данные отсутствуют	11-20-0603005:163	адрес отсутствует
5	1.1.5	1.1.6	2.7	данные отсутствуют	данные отсутствуют	данные отсутствуют
6	1.1.6	1.1.7	40.87	данные отсутствуют	данные отсутствуют	данные отсутствуют
7	1.1.7	1.1.8	20.17	данные отсутствуют	данные отсутствуют	данные отсутствуют
8	1.1.8	1.1.9	4.21	данные отсутствуют	11-20-0603005:246	данные отсутствуют
9	1.1.9	1.1.10	5.81	данные отсутствуют	11-20-0603005:246	данные отсутствуют
10	1.1.10	1.1.11	25.16	данные отсутствуют	11-20-0603005:246	данные отсутствуют
11	1.1.11	1.1.12	6.9	данные отсутствуют	11-20-0603005:246	данные отсутствуют
12	1.1.12	1.1.13	14.61	данные отсутствуют	11-20-0603005:246	данные отсутствуют
13	1.1.13	1.1.14	4.91	данные отсутствуют	11-20-0603005:246	данные отсутствуют
14	1.1.14	1.1.15	33.44	данные отсутствуют	11-20-0603005:246	данные отсутствуют
15	1.1.15	1.1.16	11.5	данные отсутствуют	11-20-0603005:246	данные отсутствуют
16	1.1.16	1.1.17	5.97	данные отсутствуют	11-20-0603005:246	данные отсутствуют
17	1.1.17	1.1.18	6.54	данные отсутствуют	11-20-0603005:246	данные отсутствуют
18	1.1.18	1.1.19	3.61	данные отсутствуют	11-20-0603005:246	данные отсутствуют
19	1.1.19	1.1.20	15.19	данные отсутствуют	11-20-0603005:246	данные отсутствуют
20	1.1.20	1.1.21	0.28	данные отсутствуют	11-20-0603005:246	данные отсутствуют
21	1.1.21	1.1.22	6.24	данные отсутствуют	11-20-0603005:246	данные отсутствуют
22	1.1.22	1.1.23	1.41	данные отсутствуют	11-20-0603005:246	данные отсутствуют

ДОКУМЕНТ ПОДПИСАН
ЭЛЕКТРОННОЙ ПОДПИСЬЮ
Сертификат: 6457512740433833100290328139839906390
Выдана: ФЕДЕРАЛЬНАЯ СЛУЖБА ГОСУДАРСТВЕННОЙ
РЕГИСТРАЦИИ, КАДАСТРА И КАРТОГРАФИИ
Департамент с 17.09.2022 по 10.06.2023

Полное наименование должности: _____ Инициалы, фамилия: _____

Изм.	Кол. уч.	Лист	№ док.	Подп.	Дата

Инв. №подл.	Подп. и дата	Взам. инв. №


Изм.	Кол. уч.	Лист	№ док.	Подп.	Дата

Лист 10

Земельный участок	
вид объекта недвижимости	
Лист № 2 раздела 3.1	Всего разделов: 8
Всего листов выписки: 102	

15.11.2022г. № КУВИ-001/2022-200529171	
Кадастровый номер: 11:20:0603005:245	

1	2	3	4	5	6	7	8
23	1.1.23	1.1.24	286°52.6'	24.42	данные отсутствуют	данные отсутствуют	данные отсутствуют
24	1.1.24	1.1.25	287°3.8'	3.17	данные отсутствуют	данные отсутствуют	данные отсутствуют
25	1.1.25	1.1.26	286°46.3'	6.0	данные отсутствуют	данные отсутствуют	данные отсутствуют
26	1.1.26	1.1.27	286°56.5'	18.81	данные отсутствуют	данные отсутствуют	данные отсутствуют
27	1.1.27	1.1.28	354°38.6'	1.61	данные отсутствуют	данные отсутствуют	данные отсутствуют
28	1.1.28	1.1.29	283°44.0'	40.98	данные отсутствуют	данные отсутствуют	данные отсутствуют
29	1.1.29	1.1.30	2°59.4'	24.15	данные отсутствуют	данные отсутствуют	данные отсутствуют
30	1.1.30	1.1.31	274°24.4'	87.98	данные отсутствуют	данные отсутствуют	данные отсутствуют
31	1.1.31	1.1.32	275°5.7'	36.94	данные отсутствуют	данные отсутствуют	данные отсутствуют
32	1.1.32	1.1.33	274°25.3'	5.84	данные отсутствуют	данные отсутствуют	данные отсутствуют
33	1.1.33	1.1.34	283°8.0'	7.39	данные отсутствуют	данные отсутствуют	данные отсутствуют
34	1.1.34	1.1.35	275°24.8'	74.19	данные отсутствуют	данные отсутствуют	данные отсутствуют
35	1.1.35	1.1.36	275°26.8'	11.9	данные отсутствуют	данные отсутствуют	данные отсутствуют
36	1.1.36	1.1.37	275°24.1'	9.77	данные отсутствуют	данные отсутствуют	данные отсутствуют
37	1.1.37	1.1.38	342°10.1'	161.91	данные отсутствуют	11:20:0603005:229	данные отсутствуют
38	1.1.38	1.1.39	342°7.1'	89.82	данные отсутствуют	11:20:0603005:229	данные отсутствуют
39	1.1.39	1.1.40	342°6.4'	78.05	данные отсутствуют	11:20:0603005:229	данные отсутствуют
40	1.1.40	1.1.41	342°5.5'	20.32	данные отсутствуют	11:20:0603005:229	данные отсутствуют
41	1.1.41	1.1.42	341°53.7'	7.14	данные отсутствуют	11:20:0603005:229	данные отсутствуют
42	1.1.42	1.1.43	341°56.4'	16.93	данные отсутствуют	11:20:0603005:229	данные отсутствуют
43	1.1.43	1.1.44	342°0.1'	22.82	данные отсутствуют	11:20:0603005:1835	данные отсутствуют
44	1.1.44	1.1.45	341°55.0'	8.76	данные отсутствуют	данные отсутствуют	данные отсутствуют
45	1.1.45	1.1.46	91°6.3'	101.12	данные отсутствуют	11:20:0603005:315	адрес отсутствует
46	1.1.46	1.1.47	2°23.9'	4.06	данные отсутствуют	11:20:0603005:315	адрес отсутствует
47	1.1.47	1.1.48	89°44.7'	58.36	данные отсутствуют	11:20:0603005:1566	адрес отсутствует
48	1.1.48	1.1.49	80°29.5'	44.07	данные отсутствуют	11:20:0603005:1566	адрес отсутствует
49	1.1.49	1.1.50	77°33.1'	40.96	данные отсутствуют	11:20:0603005:1566	адрес отсутствует
50	1.1.50	1.1.51	77°30.1'	73.6	данные отсутствуют	11:20:0603005:1566	адрес отсутствует
51	1.1.51	1.1.52	77°54.7'	60.02	данные отсутствуют	11:20:0603005:1566	адрес отсутствует


 ДОКУМЕНТ ПОДПИСАН
 ЭЛЕКТРОННОЙ ПОДПИСЬЮ
 Сертификат: 64578274041383100260328198303680
 Выданы: ФЕДЕРАЛЬНАЯ СЛУЖБА ГОСУДАРСТВЕННОЙ
 РЕГИСТРАЦИИ, КАДАСТРА И КАРТОГРАФИИ
 Действителен с 17.08.2022 по 16.08.2023

ПОЛНОЕ ИЛИМЕНОВАНИЕ ДОЛЖНОСТИ

ИНИЦИАЛЫ, ФАМИЛИЯ

111-12-2021-960-ПЗ.ТЧ

Инв. № подл.	Подп. и дата	Взам. инв. №


Лист 11

Земельный участок	
вид объекта недвижимости	
Лист № 3 раздела 3.1	Всего листов раздела 3.1: 3
Всего разделов: 8	
Всего листов выписки: 102	

15.11.2022г. № КУВИ-001/2022-200529171

Кадастровый номер: 11:20-0603005:245

1	2	3	4	5	6	7	8
52	1.1.52	1.1.53	78°16,8'	84.57	данные отсутствуют	11:20-0603005:1566	адрес отсутствует
53	1.1.53	1.1.54	30°1,7'	55.96	данные отсутствуют	11:20-0603005:1566	адрес отсутствует
54	1.1.54	1.1.55	75°0,5'	44.96	данные отсутствуют	11:20-0603005:1566	адрес отсутствует
55	1.1.55	1.1.56	77°42,2'	99.85	данные отсутствуют	11:20-0603005:1566	адрес отсутствует
56	1.1.56	1.1.57	77°35,6'	9.22	данные отсутствуют	11:20-0603005:1566	адрес отсутствует
57	1.1.57	1.1.58	181°52,0'	406.17	данные отсутствуют	данные отсутствуют	данные отсутствуют
58	1.1.57	1.1.57			данные отсутствуют	11:20-0603005:1414	данные отсутствуют
59	1.1.58	1.1.59	181°41,8'	5.74	данные отсутствуют	11:20-0603005:228	данные отсутствуют
60	1.1.59	1.1.60	181°53,8'	32.03	данные отсутствуют	11:20-0603005:228	данные отсутствуют
61	1.1.60	1.1.61	181°52,0'	89.92	данные отсутствуют	11:20-0603005:228	данные отсутствуют
62	1.1.61	1.1.62	273°52,9'	22.01	данные отсутствуют	11:20-0603005:275	адрес отсутствует
63	1.1.62	1.1.63	272°37,9'	24.39	данные отсутствуют	11:20-0603005:168	адрес отсутствует
64	1.1.63	1.1.64	273°41,5'	8.39	данные отсутствуют	11:20-0603005:163	адрес отсутствует
65	1.1.64	1.1.65	229°45,6'	5.09	данные отсутствуют	11:20-0603005:163	адрес отсутствует
66	1.1.65	1.1.1	194°35,1'	1.23	данные отсутствуют	11:20-0603005:163	адрес отсутствует
67	1.2.66	1.2.67	180°37,9'	5.45	данные отсутствуют	11:20-0603005:206	данные отсутствуют
68	1.2.67	1.2.68	90°4,6'	29.85	данные отсутствуют	11:20-0603005:206	данные отсутствуют
69	1.2.68	1.2.69	359°54,2'	5.9	данные отсутствуют	11:20-0603005:206	данные отсутствуют
70	1.2.69	1.2.70	32°11,2'	5.71	данные отсутствуют	11:20-0603005:206	данные отсутствуют
71	1.2.70	1.2.71	357°6,3'	28.32	данные отсутствуют	11:20-0603005:206	данные отсутствуют
72	1.2.71	1.2.72	269°17,0'	31.18	данные отсутствуют	11:20-0603005:206	данные отсутствуют
73	1.2.72	1.2.73	178°23,6'	6.06	данные отсутствуют	11:20-0603005:206	данные отсутствуют
74	1.2.73	1.2.74	265°15,9'	16.16	данные отсутствуют	11:20-0603005:206	данные отсутствуют
75	1.2.74	1.2.75	180°53,0'	25.42	данные отсутствуют	11:20-0603005:206	данные отсутствуют
76	1.2.75	1.2.66	91°8,3'	16.1	данные отсутствуют	11:20-0603005:206	данные отсутствуют



полное наименование должности

инициалы, фамилия

Инв. №подл.	Подп. и дата	Взам. инв. №

Изм.	Кол. уч.	Лист	№ док.	Подп.	Дата


111-12-2021-960-ПЗ.ТЧ

Выписка из Единого государственного реестра недвижимости об объекте недвижимости
Описание местоположения земельного участка

Земельный участок			
вид объекта недвижимости			
Лист № 1 раздела 3.2	Всего листов раздела 3.2: 3	Всего разделов: 8	Всего листов выписки: 102
15.11.2022г. № КУВИ-001/2022-200529171			
Катастровый номер: 11:20:0603005:245			

Номер точки	Координаты, м		Описание закрепления на местности	Средняя квадратичная погрешность определения координат характерных точек границ земельного участка, м
	X	Y		
1	842216.72	5285618.96	4	5
2	842217.91	5285619.27	-	0.1
3	842221.2	5285623.16	-	0.1
4	842220.66	5285631.53	-	0.1
5	842219.54	5285655.89	-	0.1
6	842218.05	5285677.85	-	0.01
7	842307.92	5285680.78	-	0.01
8	842339.93	5285681.84	-	0
9	842345.67	5285682.01	-	0.03
10	842751.62	5285695.24	-	0
11	842749.64	5285686.24	-	0.07
12	842728.43	5285588.67	-	0.03
13	842716.8	5285545.24	-	0.03
14	842707.11	5285490.13	-	0.06
15	842689.93	5285407.32	-	0.04
16	842677.36	5285348.63	-	0.04
17	842661.85	5285276.68	-	0.03
18	842653.02	5285236.68	-	0.03
19	842645.74	5285193.22	-	0.03
20	842645.48	5285134.86	-	0.1
21	842641.42	5285134.69	-	0.1
22	842643.37	5285033.59	-	0.07

Сведения о характерных точках границы земельного участка
Система координат МСК-11, зона 5


 ДОКУМЕНТ ПОДПИСАН
 ЭЛЕКТРОННОЙ ПОДПИСЬЮ
 Сертификат 64575127406433331092603281983936360
 Выдан: ФЕДЕРАЛЬНАЯ СЛУЖБА ГОСУДАРСТВЕННОЙ
 РЕГИСТРАЦИИ, КАДАСТРА И КАРТОГРАФИИ
 Действителен с 17.05.2022 по 10.08.2023

полное наименование должности

инициалы, фамилия


Инв. №подл.	Подп. и дата	Взам. инв. №

Лист 13

Земельный участок		
вид объекта недвижимости		
Лист № 2 раздела 3.2	Всего листов раздела 3.2: 3	Всего листов выписки: 102

15.11.2022г. № КУВВ-001/2022-200529171
 Кадастровый номер: 11:20:0603005:245

1	2	3	4	5
23	842635.04	5285036.31	-	0
24	842613.34	5285043.36	-	0.01
25	842597.24	5285048.61	-	0
26	842590.45	5285050.83	-	0.12
27	842571.11	5285057.08	-	0.06
28	842496.84	5285081.06	-	0
29	842411.36	5285108.64	-	0.12
30	842257.23	5285158.22	-	0.06
31	842236.31	5285167.95	-	0.04
32	842255.18	5285179.8	-	0
33	842248.18	5285253.66	-	0
34	842246.5	5285260.86	-	0.01
35	842246.05	5285266.68	-	0
36	842242.77	5285303.47	-	0.01
37	842236.01	5285391.19	-	0.1
38	842211.89	5285389.93	-	0.1
39	842202.16	5285429.74	-	0.1
40	842200.56	5285429.89	-	0.1
41	842195.08	5285447.88	-	0.01
42	842193.35	5285453.62	-	0
43	842192.42	5285456.65	-	0
44	842185.33	5285480.02	-	0
45	842186.69	5285480.41	-	0
46	842192.69	5285482.11	-	0
47	842192.96	5285482.19	-	0
48	842202.64	5285493.9	-	0
49	842202.52	5285497.51	-	0
50	842202.31	5285504.05	-	0
51	842205.62	5285509.02	-	-



полное наименование должности

инициалы, фамилия

111-12-2021-960-ПЗ.ТЧ


Инв. №подл.	Подп. и дата	Взам. инв. №

Изм.	Кол. уч.	Лист	№ док.	Подп.	Дата

111-12-2021-960-ПЗ.ТЧ

Лист 14

Земельный участок					
вид объекта недвижимости					
Лист № 3 раздела 3.2		Всего листов раздела 3.2: 3		Всего листов выписки: 102	
15.11.2022г. № КУВИ-001/2022-200529171					
Кадастровый номер: 11:20:0603005:245					
1	2	3	4	5	
52	842217.07	5285510.1	-	-	
53	842213.98	5285543.4	-	-	
54	842209.09	5285542.95	-	-	
55	842207.77	5285557.5	-	-	
56	842202.84	5285562.33	-	0.01	
57	842177.79	5285560.03	-	-	
58	842174.24	5285555.43	-	-	
59	842171.68	5285552.09	-	-	
60	842169.78	5285572.17	-	0.01	
61	842165.92	5285612.86	-	0.1	
62	842168.54	5285613.53	-	0.1	
63	842204.88	5285616.97	-	0.1	
64	842211.88	5285617.41	-	0.1	
65	842211.84	5285618.42	-	0.1	
66	842216.72	5285618.96	-	0.1	
1	842258.02	5285277.32	-	0.1	
2	842258.34	5285261.22	-	0.01	
3	842283.76	5285261.59	-	-	
4	842285.09	5285277.7	-	0.1	
5	842291.15	5285277.53	-	0.1	
6	842291.54	5285308.71	-	0.1	
7	842263.26	5285310.14	-	0.1	
8	842258.43	5285307.1	-	0.1	
9	842252.53	5285307.11	-	0.1	
10	842252.57	5285277.26	-	0.1	
11	842258.02	5285277.32	-	0.1	



ПОДПИСЬ ИММЕНОВАНИЕ ДОЛЖНОСТИ

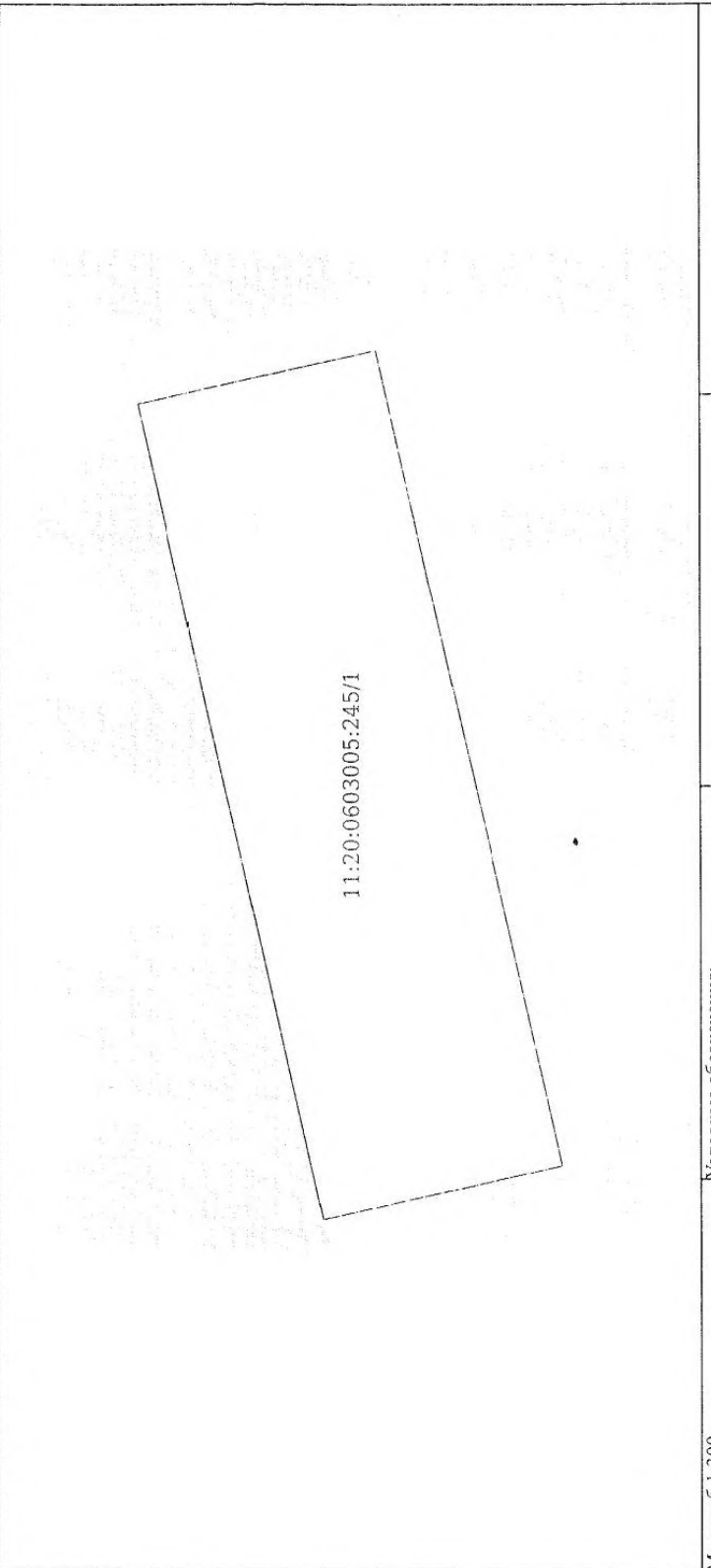
ИНИЦИАЛЫ, ФАМИЛИЯ

Инв. № подл.	Подп. и дата	Взам. инв. №

Выписка из Единого государственного реестра недвижимости об объекте недвижимости

Сведения о частях земельного участка

Земельный участок		
вид объекта недвижимости		
Лист № 1 раздела 4	Всего листов раздела 4: 39	Всего разделов: 8
Всего листов выписки: 102		
15.11.2022г. № КУВИ-001/2022-200529171		
Кадастровый номер: 11:20:0603005:245		
План (чертеж, схема) части земельного участка		
Учетный номер части: 11:20:0603005:245/1		



Условные обозначения:

Документ подписан Электронной подписью
 Сертификат 645751274043483108206381983936680
 Выдан: Федеральная служба государственной регистрации, кадастра и картографии
 Действителен с 17.05.2022 по 10.08.2023

Полное наименование должности: _____
 Инициалы, фамилия: _____

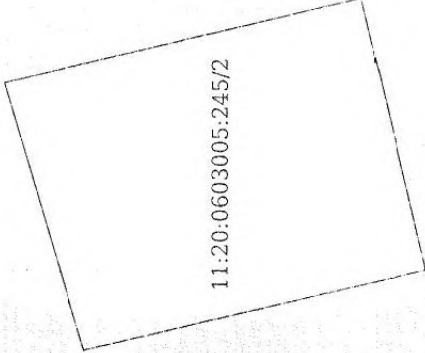
Изм.	Кол. уч.	Лист	№ док.	Подп.	Дата


Инв. № подл.	Подп. и дата	Взам. инв. №

Изм.	Кол. уч.	Лист	№ док.	Подп.	Дата

111-12-2021-960-ПЗ.ТЧ

Лист 16

Земельный участок	
вид объекта недвижимости	
Лист № 2 раздела 4	Всего листов раздела 4: 39
Всего листов раздела 4: 39	Всего листов выписки: 102
15.11.2022г. № КУВИ-001/2022-200529171	
Кадастровый номер: 11:20:0603005:245	
План (чертеж, схема) части земельного участка	
Учетный номер части: 11:20:0603005:245/2	
	
Масштаб 1:200	
Условные обозначения:	



полное наименование должности


инициалы, фамилия


Инв. № подл.	Подп. и дата	Взам. инв. №

Изм.	Кол. уч.	Лист	№ док.	Подп.	Дата

111-12-2021-960-ПЗ.ТЧ

Лист 17

Земельный участок	
вид объекта недвижимости	
Лист № 3 раздела 4	Всего листов выписки: 102
Лист № 3 раздела 4	Всего разделов: 8
15.11.2022г. № КУВИ-001/2022-200529171	
Кадастровый номер: 11:20:0603005:245	
Учетный номер части: 11:20:0603005:245/3	
План (чертеж, схема) части земельного участка	
 <p>11:20:0603005:245/3</p>	
Масштаб 1:300	
Условные обозначения:	

	
ДОКУМЕНТ ПОДПИСАН ЭЛЕКТРОННОЙ ПОДПИСЬЮ Сертификат: 645781274043383109200328198839366360 Владелец: ФЕДЕРАЛЬНАЯ СЛУЖБА ГОСУДАРСТВЕННОЙ РЕГИСТРАЦИИ, КАДАСТРА И КАРТОГРАФИИ Действителен с 11.08.2022 по 10.08.2023	
ПОЛНОЕ ИМЕНОВАНИЕ ДОЛЖНОСТИ	
ИНИЦИАЛЫ, ФАМИЛИЯ	

Инов. № подл.	Подп. и дата	Взам. инв. №

Изм.	Кол. уч.	Лист	№ док.	Подп.	Дата

111-12-2021-960-ПЗ.ТЧ

Лист 18

Земельный участок
 Вид объекта недвижимости

Лист № 4 раздела 4 Всего листов раздела 4: 39 Всего листов выписки: 102


15.11.2022г. № КУВИ-001/2022-200529171

Кадастровый номер: 11:20:0603005:245

План (чертеж, схема) части земельного участка Учетный номер части: 11:20:0603005:245/4

11:20:0603005:245/4

Масштаб 1:200 Условные обозначения:



ПОЛНОЕ НАИМЕНОВАНИЕ ДОЛЖНОСТИ

ИННИЦИАЛЫ, ФАМИЛИЯ

Инв. № подл.	Подп. и дата	Взам. инв. №

Изм.	Кол. уч.	Лист	№ док.	Подп.	Дата

111-12-2021-960-ПЗ.ТЧ


Лист 19

Земельный участок
вид объекта недвижимости

Лист № 5 раздела 4
Всего листов раздела 4: 39
Всего разделов: 8
Всего листов выписки: 102

15.11.2022г. № КУВИ-001/2022-200529171
Кадастровый номер: 11:20:0603005:245

План (чертеж, схема) части земельного участка
Учетный номер части: 11:20:0603005:245/5



ПОЛНОЕ ИМЯ ИЛИ ИНИЦИАЛЫ, ФАМИЛИЯ

Инв. № подл.	Подп. и дата	Взам. инв. №

Изм.	Кол. уч.	Лист	№ док.	Подп.	Дата


111-12-2021-960-ПЗ.ТЧ

Лист 20

Земельный участок	
вид объекта недвижимости	
Лист № 6 раздела 4	Всего листов раздела 4: 39
Лист № 6 раздела 4	Всего разделов: 8
15.11.2022г. № КУВИ-001/2022-200529171	
Кадастровый номер: 11:20:0603005:245	
План (чертеж, схема) части земельного участка	
Учетный номер части: 11:20:0603005:245/6	

Масштаб 1:400

Условные обозначения:



ПОЛНОЕ НАИМЕНОВАНИЕ ДОЛЖНОСТИ

ИНИЦИАЛЫ, ФАМИЛИЯ

Инв. № подл.	Подп. и дата	Взам. инв. №

Изм.	Кол. уч.	Лист	№ док.	Подп.	Дата

111-12-2021-960-ПЗ.ТЧ


Лист 21

Земельный участок	
вид объекта недвижимости	
Лист № 7 раздела 4	Всего листов раздела 4: 39
Всего листов выписки: 102	Всего разделов: 8
15.11.2022г. № КУВИ-001/2022-200529171	
Кадастровый номер: 11-20-0603005-245	
План (чертеж, схема) части земельного участка	
Учетный номер части: 11-20-0603005-245/7	

11-20-0603005-245/8

11-20-0603005-245/7

Масштаб 1:400	Условные обозначения:
---------------	-----------------------



ПОЛНОЕ НАИМЕНОВАНИЕ ДОЛЖНОСТИ	ИНИЦИАЛЫ, ФАМИЛИЯ
-------------------------------	-------------------

Инв. № подл.	Подп. и дата	Взам. инв. №

Изм.	Кол. уч.	Лист	№ док.	Подп.	Дата

Лист 22

Земельный участок
 вид объекта недвижимости
 Лист № 8 раздела 4
 Всего листов раздела 4: 39
 Всего разделов: 8
 Всего листов выписки: 102
 15.11.2022г. № КУВИ-001/2022-200529171
 Кадастровый номер: 11:20:0603005:245



ДОКУМЕНТ ПОДПИСАН
 ЭЛЕКТРОННОЙ ПОДПИСЬЮ
 Сертификат: 04575127406438841090302819839946300
 Владелец: ФЕДЕРАЛЬНАЯ СЛУЖБА ГОСУДАРСТВЕННОЙ
 РЕГИСТРАЦИИ, КАДАСТРА И КАРТОГРАФИИ
 Действителен с 17/06/2022 по 10/08/2023


ПОЛНОЕ ПРИМЕСОВАНИЕ ДОЛЖНОСТИ:
 ИНИЦИАЛЫ, ФАМИЛИЯ


Инв. № подл.	Подп. и дата	Взам. инв. №

Изм.	Кол. уч.	Лист	№ док.	Подп.	Дата

111-12-2021-960-ПЗ.ТЧ

Лист 23

Земельный участок	
вид объекта недвижимости	
Лист № 9 раздела 4	Всего листов раздела 4: 39
Всего листов раздела 4: 39	Всего разделов: 8
Всего листов выписки: 102	
15.11.2022г. № КУВИ-001/2022-200529171	
Кадастровый номер: 11:20:0603005:245	
План (чертеж, схема) части земельного участка	
Учетный номер части: 11:20:0603005:245/9	
 <p>11:20:0603005:245/9</p>	
Масштаб 1:200	
Условные обозначения:	


 <p>ДОКУМЕНТ ПОДПИСАН ЭЛЕКТРОННОЙ ПОДПИСЬЮ</p>	
<p>Сертификат: 647541274604338331082003281F9839306360 Владелец: ФЕДЕРАЛЬНАЯ СЛУЖБА ГОСУДАРСТВЕННОЙ РЕГИСТРАЦИИ, КАДАСТРА И КАРТОГРАФИИ Добавлено: с 17.05.2022 по 10.08.2023</p>	
ПОЛНОЕ НАИМЕНОВАНИЕ ДОЛЖНОСТИ	ИНИЦИАЛЫ, ФАМИЛИЯ


Инв. № подл.	Подп. и дата	Взам. инв. №

Изм.	Кол. уч.	Лист	№ док.	Подп.	Дата

111-12-2021-960-ПЗ.ТЧ

Лист 24

Земельный участок вид объекта недвижимости	
Лист № 10 раздела 4	Всего листов раздела 4: 39
Лист № 10 раздела 4	Всего разделов: 8
15.11.2022г. № КУВИ-001/2022-200529171	
Кадастровый номер: 11:20:0603005:245	
План (чертеж, схема) части земельного участка	
Учетный номер части: 11:20:0603005:245/10	
	
Масштаб 1:200	Условные обозначения:



Полное наименование должности


Инициалы, фамилия


Инв. № подл.	Подп. и дата	Взам. инв. №

Изм.	Кол. уч.	Лист	№ док.	Подп.	Дата

111-12-2021-960-ПЗ.ТЧ

Лист 25

Земельный участок	
Вид объекта недвижимости	
Лист № 11 раздела 4	Всего листов раздела 4: 39
Всего листов выписки: 102	
15.11.2022г. № КУВИА-001/2022-200529171	
Кадастровый номер: 11:20:0603005:245	
План (чертеж, схема) части земельного участка	
Учетный номер части: 11:20:0603005:245/11	
	
Масштаб 1:200	Условные обозначения:


	
ДОКУМЕНТ ПОДПИСАН	
ЭЛЕКТРОННОЙ ПОДПИСЬЮ	
Сертификат: 6457543740443831695261281983036560	
Выданы ФЕДЕРАЛЬНОЙ СЛУЖБЕ ГОСУДАРСТВЕННОЙ	
РЕГИСТРАЦИИ, КАДАСТРА И КАРТОГРАФИИ	
Действителен с 11.05.2022 по 10.08.2023	
полное наименование должности	инициалы, фамилия


Инв. № подл.	Подп. и дата	Взам. инв. №

Изм.	Кол. уч.	Лист	№ док.	Подп.	Дата

111-12-2021-960-ПЗ.ТЧ

Лист 26

Земельный участок вид объекта недвижимости	
Лист № 12 раздела 4	Всего листов раздела 4: 39
Лист № 12 раздела 4	Всего разделов: 8
15.11.2022г. № КУВИ-001/2022-200529171	
Кадастровый номер: 11:20:0603005:245	
План (чертеж, схема) части земельного участка	
Учетный номер части: 11:20:0603005:245/12	
	
Масштаб 1:200	
Условные обозначения:	



ПОЛНОЕ НАИМЕНОВАНИЕ ДОЛЖНОСТИ


ИНИЦИАЛЫ, ФАМИЛИЯ


Инв. № подл.	Подп. и дата	Взам. инв. №

Изм.	Кол. уч.	Лист	№ док.	Подп.	Дата

111-12-2021-960-ПЗ.ТЧ

Лист 27

Земельный участок	
вид объекта недвижимости	
Лист № 13 раздела 4	Всего листов выписки: 102
Всего листов раздела 4: 39	Всего разделов: 8
15.11.2022г. № КУВИ-001/2022.200529171	
Кадастровый номер: 11:20:0603005:245	
План (чертеж, схема) части земельного участка	
Учетный номер части: 11:20:0603005:245/13	
	
Масштаб 1:200	
Условные обозначения:	


	
ДОКУМЕНТ ПОДПИСАН ЭЛЕКТРОННОЙ ПОДПИСЬЮ	
Сертификат: 64557512140433333109204328130830366560 Выдана: ФЕДЕРАЛЬНАЯ СЛУЖБА ГОСУДАРСТВЕННОЙ РЕГИСТРАЦИИ, КАДАСТРА И КАРТОГРАФИИ Действителен с 17.05.2022 по 10.08.2023	
ПОЛНОЕ наименование должности	
инициалы, фамилия	


Инв. № подл.	Подп. и дата	Взам. инв. №

Изм.	Кол. уч.	Лист	№ док.	Подп.	Дата

111-12-2021-960-ПЗ.ТЧ

Лист 28

Земельный участок	
вид объекта недвижимости	
Лист № 14 раздела 4	Всего листов раздела 4: 39
Всего разделов: 8	Всего листов выписки: 102
15.11.2022г. № КУВИ-001/2022-200529171	
Катастровый номер: 11:20:0603005:245	
План (чертеж, схема) части земельного участка	
Учетный номер части: 11:20:0603005:245/14	
	
Масштаб 1:200	Условные обозначения:



полное наименование должности

инициалы, фамилия

Инов. №подл.	Подп. и дата	Взам. инв. №

Изм.	Кол. уч.	Лист	№ док.	Подп.	Дата

111-12-2021-960-ПЗ.ТЧ

Лист 29

Земельный участок
 вид объекта недвижимости
 Всего листов раздела 4: 39
 Лист № 15 раздела 4
 15.11.2022г. № КУВИ-001/2022-200529171
 Кадастровый номер: 11:20:0603005:245
 План (чертеж, схема) части земельного участка
 Учетный номер части: 11:20:0603005:245/15

Масштаб 1:200

Условные обозначения:

ДОКУМЕНТ ПОДПИСАН
 ЭЛЕКТРОННОЙ ПОДПИСЬЮ
 Сертификат: 645751274064383310952032413983930360
 Владелец: ФЕДЕРАЛЬНАЯ СЛУЖБА ГОСУДАРСТВЕННОЙ
 РЕГИСТРАЦИИ, КАДАСТРА И КАРТОГРАФИИ
 Действителен с 17.04.2002 по 10.08.2023

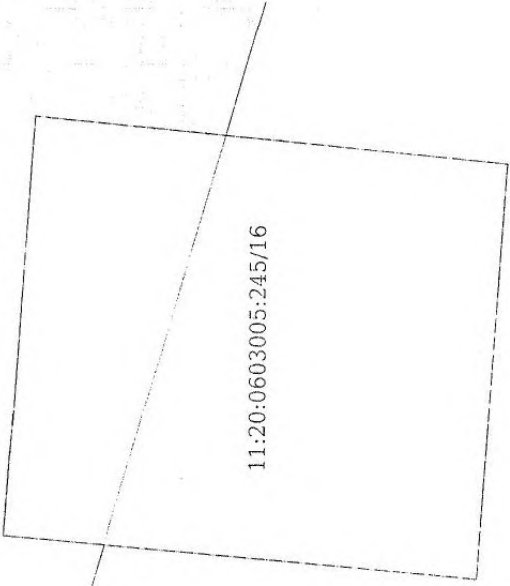
ПОЛНОЕ НАИМЕНОВАНИЕ ДОЛЖНОСТИ
 ИНИЦИАЛЫ, ФАМИЛИЯ


Инв. № подл.	Подп. и дата	Взам. инв. №

Изм.	Кол. уч.	Лист	№ док.	Подп.	Дата

111-12-2021-960-ПЗ.ТЧ

Лист 30

Земельный участок	
вид объекта недвижимости	
Лист № 16 раздела 4	Всего листов раздела 4: 39
Всего листов выписки: 102	Всего разделов: 8
15.11.2022г. № КУВИ-001/2022-200529171	
Кадастровый номер: 11:20:0603005:245	
Учетный номер части: 11:20:0603005:245/16	
План (чертеж, схема) части земельного участка	
 <p>11:20:0603005:245/16</p>	
Масштаб 1:200	
Условные обозначения:	



полное наименование должности

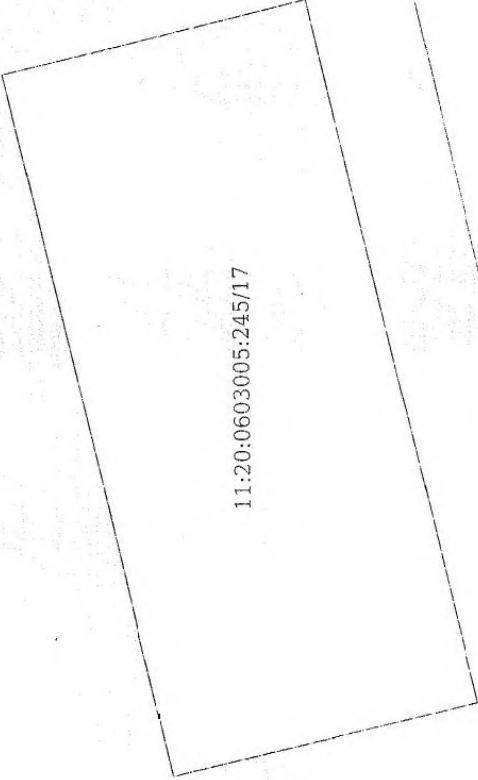
инициалы, фамилия


Инв. № подл.	Подп. и дата	Взам. инв. №

Изм.	Кол. уч.	Лист	№ док.	Подп.	Дата

111-12-2021-960-ПЗ.ТЧ

Лист 31

Земельный участок	
вид объекта недвижимости	
Лист № 17 раздела 4	Всего листов раздела 4: 39
Всего листов раздела 4	Всего разделов: 8
Всего листов выписки: 102	
15.11.2022г. № КУВИ-001/2022-200529171	
Кадастровый номер: 11:20:0603005:245	
Учетный номер части: 11:20:0603005:245/17	
План (чертеж, схема) части земельного участка	
 <p>11:20:0603005:245/17</p>	
11	
Масштаб 1:300	Условные обозначения:



ПОЛНОЕ НАИМЕНОВАНИЕ ДОЛЖНОСТИ

Инв. № подл.	Подп. и дата	Взам. инв. №

Изм.	Кол. уч.	Лист	№ док.	Подп.	Дата

111-12-2021-960-ПЗ.ТЧ

Лист 32

Земельный участок вид объекта недвижимости	
Лист № 18 раздела 4	Всего листов раздела 4: 39
Всего разделов: 8	Всего листов выписки: 102
15.11.2022г. № КУВИ-001/2022-200529171	
Кадастровый номер: 11:20:0603005:245	
План (чертеж, схема) части земельного участка	
Учетный номер части: 11:20:0603005:245/18	

11:20:0603005:245/17

11:20:0603005:245/18

11:20:0603005:1561

11.20.0603005.245/18

Масштаб 1:600

Условные обозначения:

ДОКУМЕНТ ПОДПИСАН
ЭЛЕКТРОННОЙ ПОДПИСЬЮ
Сертификат: 645712740434831092002813083930309
Выданы: ФЕДЕРАЛЬНАЯ СЛУЖБА ГОСУДАРСТВЕННОЙ
РЕГИСТРАЦИИ, КАДАСТРА И КАРТОГРАФИИ
Декларация: с 17.05.2022 по 10.08.2023

ПОЛНОЕ ИМенование должности

Инициалы, фамилия


Инв. № подл.	Подп. и дата	Взам. инв. №

Изм.	Кол. уч.	Лист	№ док.	Подп.	Дата

111-12-2021-960-ПЗ.ТЧ

Лист 33

Земельный участок	
вид объекта недвижимости	
Лист № 19 раздела 4	Всего листов выписки: 102
Всего листов раздела 4: 39	Всего разделов: 8
15.11.2022г. № КУВИ-001/2022-200529171	
Кадастровый номер: 11:20:0603005:245	
План (чертеж, схема) части земельного участка	
Учетный номер части: 11:20:0603005:245/19	
Масштаб 1:500	
Условные обозначения:	



полное наименование должности

инициалы, фамилия


Инв. № подл.	Подп. и дата	Взам. инв. №

Изм.	Кол. уч.	Лист	№ док.	Подп.	Дата

111-12-2021-960-ПЗ.ТЧ

Лист 34

Земельный участок вид объекта недвижимости		
Лист № 20 раздела 4	Всего листов раздела 4: 39	Всего разделов: 8
Всего листов выписки: 102		
15.11.2022г. № КУЗИ-001/2022-200529171		
Кадастровый номер: 11:20:0603005:245		



Полное наименование должности

Инициалы, фамилия

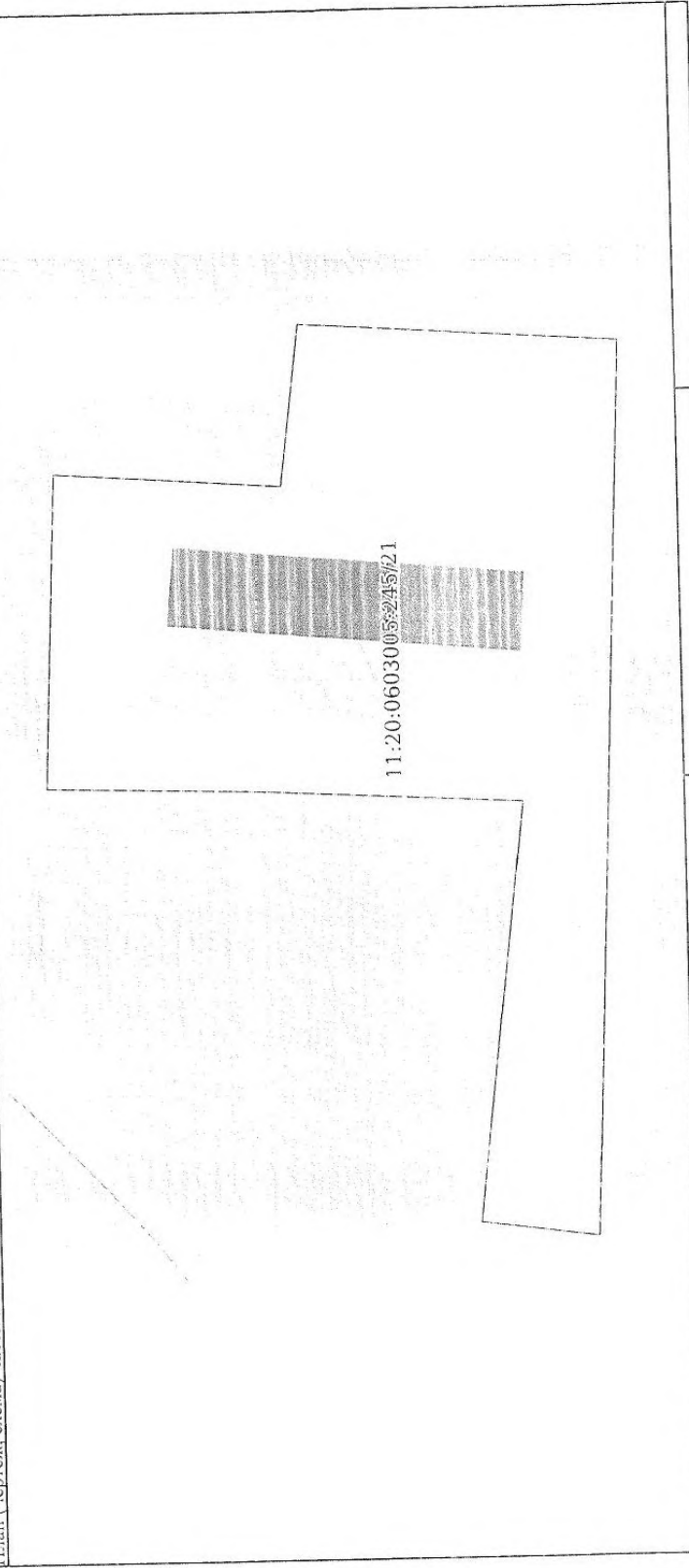
Инв. № подл.	Подп. и дата	Взам. инв. №

Изм.	Кол. уч.	Лист	№ док.	Подп.	Дата

Лист 35


Земельный участок	
вид объекта недвижимости	
Лист № 21 раздела 4	Всего листов раздела: 8
Всего листов выписки: 102	
15.11.2022г. № КУВИ-001/2022-200529171	
Кадастровый номер: 11:20:0603005:245	
Учетный номер части: 11:20:0603005:245/21	

План (чертеж, схема) части земельного участка



Условные обозначения:

Масштаб 1:900



ИНИЦИАЛЫ, ФАМИЛИЯ

ПОЛНОЕ НАИМЕНОВАНИЕ ДОЛЖНОСТИ

111-12-2021-960-ПЗ.ТЧ

Лист

36

Инв. № подл.	Подп. и дата	Взам. инв. №

Изм.	Кол. уч.	Лист	№ док.	Подп.	Дата

Лист 36


Земельный участок	
вид объекта недвижимости	
Лист № 22 раздела 4	Всего листов раздела 4: 39
Всего разделов: 8	Всего листов выписки: 102
15.11.2022г. № КУВИ-001/2022-200529171	
Кадастровый номер: 11:20:0603005:245	
План (чертеж, схема) части земельного участка	
Учетный номер части: 11:20:0603005:245/22	

11:20:0603005:245/22

11:20:0603005:1479

11:20:0603005:1560

Масштаб 1:300	Условные обозначения:
---------------	-----------------------



Инв. № подл.	Подп. и дата	Взам. инв. №

Изм.	Кол. уч.	Лист	№ док.	Подп.	Дата

111-12-2021-960-ПЗ.ТЧ


Лист 37

Земельный участок	
вид объекта недвижимости	
Лист № 23 раздела 4	Всего листов: 8
Всего листов раздела 4: 39	Всего разделов: 8
15.11.2022г. № КУВИ-001/2022-200529171	
Кадастровый номер: 11:20:0603005:245	
План (чертеж, схема) части земельного участка	
Учетный номер части: 11:20:0603005:245/23	

11:20:0603005:245/23

11:20:0603005:1559

Масштаб 1:200	Условные обозначения:
---------------	-----------------------




ПОЛНОЕ НАИМЕНОВАНИЕ ДОЛЖНОСТИ


ИНИЦИАЛЫ, ФАМИЛИЯ

Инв. № подл.	Подп. и дата	Взам. инв. №

Изм.	Кол. уч.	Лист	№ док.	Подп.	Дата

Лист 38

Земельный участок	
вид объекта недвижимости	
Лист № 24 раздела 4	Всего листов раздела 4: 39
Всего разделов: 8	Всего листов выписки: 102
15.11.2022г. № КУВИ-001/2022-200529171	
Катастровый номер: 11:20:0603005:245	
План (чертеж, схема) части земельного участка	
Учетный номер части: 11:20:0603005:245/24	
	
11:20:0603005:927	
Масштаб 1:200	Условные обозначения:



ПОЛНОЕ ИМЯ ИЛИ ИМЕННОЕ ДОЛЖНОСТИ

ИНИЦИАЛЫ, ФАМИЛИЯ

111-12-2021-960-ПЗ.ТЧ

Инв. № подл.	Подп. и дата	Взам. инв. №

Изм.	Кол. уч.	Лист	№ док.	Подп.	Дата

111-12-2021-960-ПЗ.ТЧ

Лист 39

Земельный участок	
вид объекта недвижимости	
Лист № 25 раздела 4	Всего разделов: 8
Всего листов выписки: 102	
15.11.2022г. № КУВИ-001/2022-200529171	
Кадастровый номер: 11-20-0603005:245	
Учетный номер части: 11-20-0603005:245/25	
План (чертеж, схема) части земельного участка	

11-20-0603005:245/25

11-20-0603005:1475

Масштаб 1:200	Условные обозначения:
---------------	-----------------------

ДОКУМЕНТ ПОДПИСАН
ЭЛЕКТРОННОЙ ПОДПИСЬЮ

Сертификат: 6457012746033384310924032813982906760
Выдана: ФЕДЕРАЛЬНАЯ СЛУЖБА ГОСУДАРСТВЕННОЙ
РЕГИСТРАЦИИ, КАДАСТРА И КАРТОГРАФИИ
Дата выдачи: с 17.04.2022 по 10.08.2023

ПОЛНОЕ НАИМЕНОВАНИЕ ДОЛЖНОСТИ

инициалы, фамилия

Инв. № подл.	Подп. и дата	Взам. инв. №

Изм.	Кол. уч.	Лист	№ док.	Подп.	Дата

111-12-2021-960-ПЗ.ТЧ

Лист 40

Земельный участок	
Вид объекта недвижимости	
Лист № 26 раздела 4	Всего листов раздела: 8
Всего листов выписки: 102	
15.11.2022г. № КУВИ-001/2022-200529171	
Кадастровый номер: 11:20:0603005:245	
План (чертеж, схема) части земельного участка	
Учетный номер части: 11:20:0603005:245/26	

Масштаб 1:400

Условные обозначения:

	ДОКУМЕНТ ПОДПИСАН ЭЛЕКТРОННОЙ ПОДПИСЬЮ Сертификат: 64871274043831092003281983936680 Выдана: ФЕДЕРАЛЬНАЯ СЛУЖБА ТУС УЧАСТКОВОЙ РЕГИСТРАЦИИ, КАДАСТРА И КАРТОГРАФИИ Действителен с 17.04.2022 по 10.08.2023
--	--------------------------------------------------------------------------------------------------------------------------------------------------------------------------------------------------------------------------

ПОЛНОЕ НАИМЕНОВАНИЕ ДОЛЖНОСТИ



ИНИЦИАЛЫ, ФАМИЛИЯ

Изм.	Кол. уч.	Лист	№ док.	Подп.	Дата

Инва. № подл.	Подп. и дата	Взам. инв. №

Лист 41

Земельный участок	
вид объекта недвижимости	
Лист № 27 раздела 4	Всего разделов: 8
Всего листов раздела 4: 39	Всего листов выписки: 102
15.11.2022г. № КУВИ-001/2022-200529171	
Кадастровый номер: 11:20:0603005:245	
План (чертеж, схема) части земельного участка	
Учетный номер части: 11:20:0603005:245/27	



ПОЛНОЕ НАИМЕНОВАНИЕ ДОЛЖНОСТИ

ИНИЦИАЛЫ, ФАМИЛИЯ

111-12-2021-960-ПЗ.ТЧ

Инв. № подл.	Подп. и дата	Взам. инв. №

Изм.	Кол. уч.	Лист	№ док.	Подп.	Дата


111-12-2021-960-ПЗ.ТЧ

Лист 42

Земельный участок	
вид объекта недвижимости	
Лист № 28 раздела 4	Всего листов раздела 4: 39
Всего разделов: 8	Всего листов выписки: 102
15.11.2022г. № КУЗН-001/2022-200529171	
Кадастровый номер: 11:20:0603005:245	
План (чертеж, схема) части земельного участка	
Учетный номер части: 11:20:0603005:245/28	

Масштаб 1:300

Условные обозначения:



ПОЛНОЕ НАИМЕНОВАНИЕ ДОЛЖНОСТИ

ИНИЦИАЛЫ, ФАМИЛИЯ

Инв. № подл.	Подп. и дата	Взам. инв. №

Изм.	Кол. уч.	Лист	№ док.	Подп.	Дата

111-12-2021-960-ПЗ.ТЧ

Лист 43

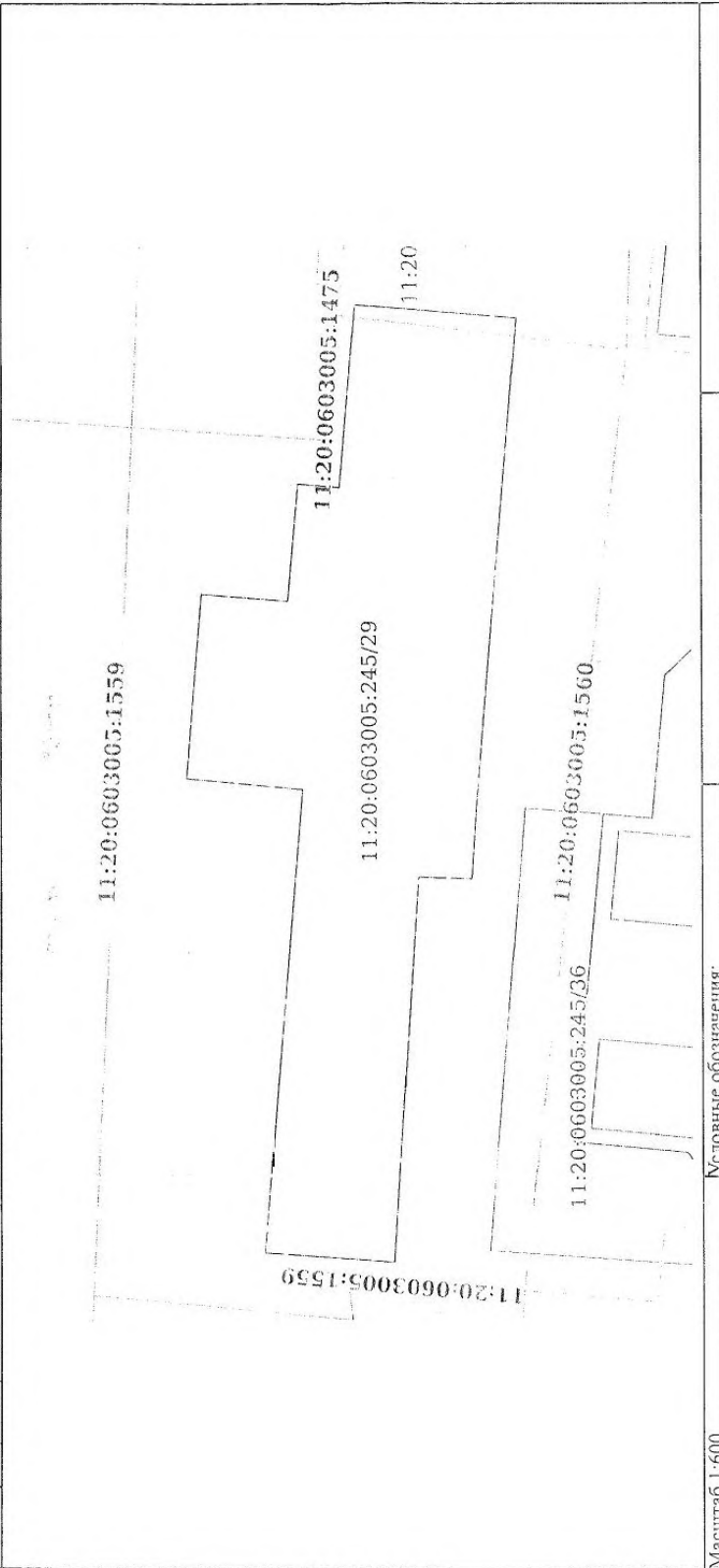
Земельный участок
 Вид объекта недвижимости

Лист № 29 раздела 4 Всего листов раздела 4: 39 Всего разделов: 8 Всего листов выписки: 102


15.11.2022г. № КУВИ-001/2022-200529171

Кадастровый номер: 11:20:0603005:245

План (чертеж, схема) части земельного участка Учетный номер части: 11:20:0603005:245/29



Масштаб 1:600 Условные обозначения:



полное наименование должности

инициалы, фамилия


Инв. № подл.	Подп. и дата	Взам. инв. №

Изм.	Кол. уч.	Лист	№ док.	Подп.	Дата

111-12-2021-960-ПЗ.ТЧ

Лист 45

Земельный участок	
Земельный участок, вид объекта недвижимости	
Лист № 31 раздела 4	Всего листов выписки: 102
Всего листов раздела 4: 39	Всего разделов: 8
15.11.2022г. № КУВИ-001/2022-200529171	
Кадастровый номер: 11:20:0603005:245	
План (чертеж, схема) части земельного участка	
Учетный номер части: 11:20:0603005:245/31	
Масштаб 1:400	
Условные обозначения:	



ПОЛНОЕ НАИМЕНОВАНИЕ ДОЛЖНОСТИ

ИНИЦИАЛЫ, ФАМИЛИЯ


Инв. № подл.	Подп. и дата	Взам. инв. №

Изм.	Кол. уч.	Лист	№ док.	Подп.	Дата

111-12-2021-960-ПЗ.ТЧ

Лист 48

Земельный участок вид объекта недвижимости	
Лист № 34 раздела 4	Всего листов раздела 4: 39
Лист № 34 раздела 4	Всего разделов: 8
Всего листов выписки: 102	
15.11.2022г. № КУВИ-001/2022-200529171	
Кадастровый номер: 11:20:0603005:245	
План (чертеж, схема) части земельного участка	
Учетный номер части: 11:20:0603005:245/34	
Масштаб 1:200	Условные обозначения:



полное наименование должности	инициалы, фамилия


Инв. № подл.	Подп. и дата	Взам. инв. №

Изм.	Кол. уч.	Лист	№ док.	Подп.	Дата

111-12-2021-960-ПЗ.ТЧ

Лист 49

Земельный участок	
вид объекта недвижимости	
Лист № 35 раздела 4	Всего листов выписки: 102
Всего листов раздела 4: 39	Всего разделов: 8
15.11.2022г. № КУВИ-001/2022-200529171	
Кадастровый номер: 11:20:0603005:245	
План (чертеж, схема) части земельного участка	
Учетный номер части: 11:20:0603005:245/35	
Масштаб 1:400	Условные обозначения:



ПОЛНОЕ НАИМЕНОВАНИЕ ДОЛЖНОСТИ

ИНИЦИАЛЫ, ФАМИЛИЯ


Инв. № подл.	Подп. и дата	Взам. инв. №

Изм.	Кол. уч.	Лист	№ док.	Подп.	Дата

111-12-2021-960-ПЗ.ТЧ

Лист 50

Земельный участок вид объекта недвижимости	
Лист № 36 раздела 4	Всего листов раздела 4: 39
Всего листов раздела 4: 39	Всего разделов: 8
[5.11.2022г. № КУВИ-001/2022-200529171 Кадастровый номер: 11:20:0603005:245	
Учетный номер части: 11:20:0603005:245/36	
Масштаб 1:300	Условные обозначения:



ПОЛНОЕ ИЛИ УМЕНЬШЕННОЕ ДОЗЖНОСТИ

инициалы, фамилия

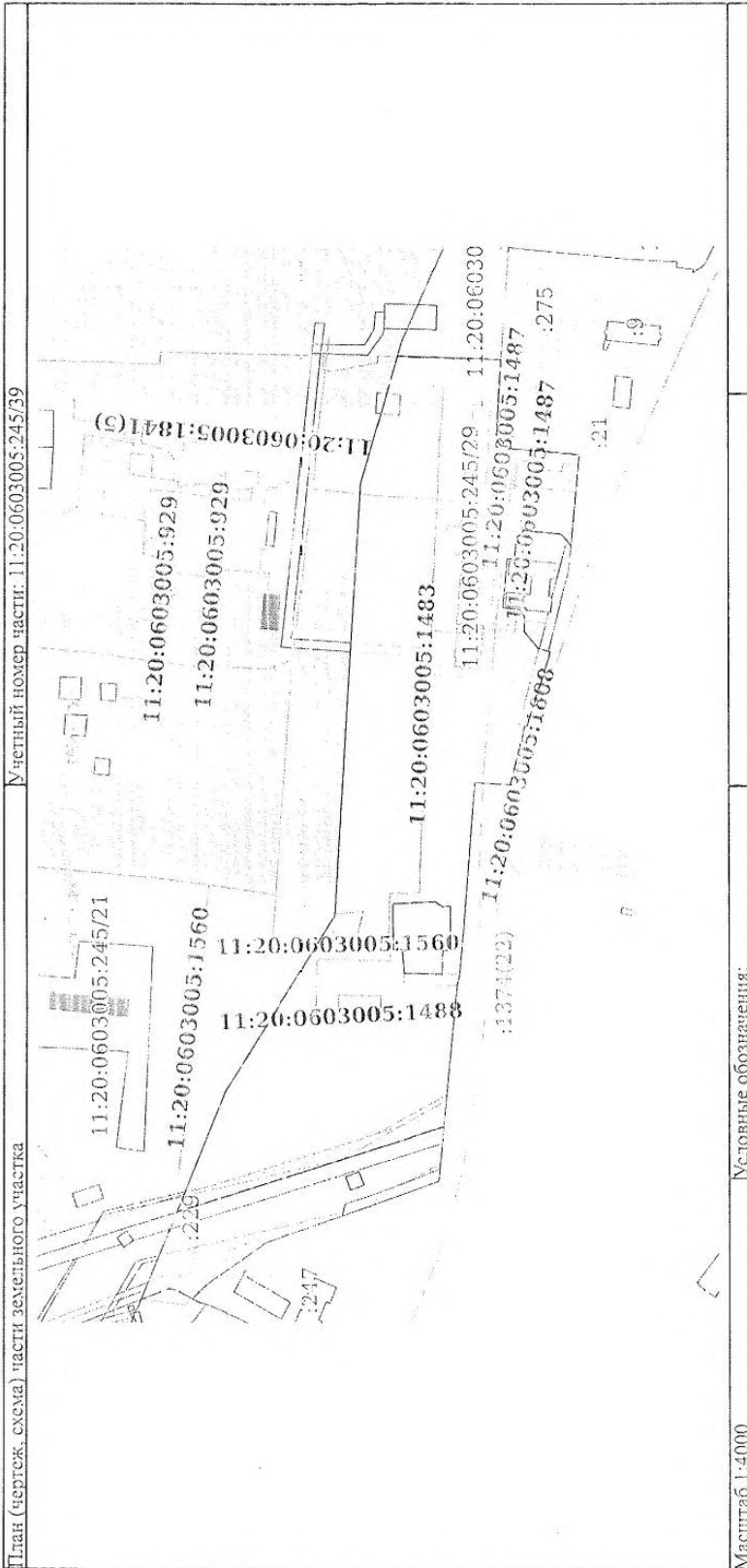
Инв. № подл.	Подп. и дата	Взам. инв. №

Изм.	Кол. уч.	Лист	№ док.	Подп.	Дата

111-12-2021-960-ПЗ.ТЧ

Лист 53

Земельный участок	
вид объекта недвижимости	
Лист № 39 раздела 4	Всего листов раздела 4: 39
Всего разделов: 8	
Всего листов выписки: 102	
15.11.2022г. № КУВИ-001/2022-200529171	
Кадастровый номер:	
11:20:0603005:245	



ПОЛНОЕ НАИМЕНОВАНИЕ ДОЛЖНОСТИ

ДОКУМЕНТ ПОДПИСАН ЭЛЕКТРОННОЙ ПОДПИСЬЮ

Сертификат: 64574724044383109240251368396369
 Идентификация: ФЕДЕРАЛЬНАЯ СЛУЖБА ГОСУДАРСТВЕННОЙ РЕГИСТРАЦИИ КАДАСТРА И КАРТОГРАФИИ
 Действителен с 17.05.2022 по 10.08.2024


ИНИЦИАЛЫ, ФАМИЛИЯ

Инв. №подл.	Подп. и дата	Взам. инв. №

Раздел 4.1 Лист 54

Выписка из Единого государственного реестра недвижимости об объекте недвижимости
Сведения о частях земельного участка

Земельный участок		вид объекта недвижимости	
Лист № 1 раздела 4.1	Всего листов раздела 4.1: 6	Всего разделов: 8	Всего листов выписки: 102
15.11.2022г. № КУВИ-001/2022-200529171		11:20:0603005:245	
Кадастровый номер:			
Учетный номер части	Площадь, м2	Содержание ограничения в использовании или ограничения права на объект недвижимости или обременения объекта недвижимости	
1	2	3	
11:20:0603005:245/1	522.53	данные отсутствуют	
11:20:0603005:245/2	111.31	данные отсутствуют	
11:20:0603005:245/3	428.73	данные отсутствуют	
11:20:0603005:245/4	234.3	данные отсутствуют	
11:20:0603005:245/5	794.98	данные отсутствуют	
11:20:0603005:245/6	848.31	данные отсутствуют	
11:20:0603005:245/7	778.31	данные отсутствуют	
11:20:0603005:245/8	841.39	данные отсутствуют	
11:20:0603005:245/9	187.11	данные отсутствуют	
11:20:0603005:245/10	207.31	данные отсутствуют	
11:20:0603005:245/11	211.76	данные отсутствуют	
11:20:0603005:245/12	201.47	данные отсутствуют	
11:20:0603005:245/13	118.84	данные отсутствуют	
11:20:0603005:245/14	109.9	данные отсутствуют	
11:20:0603005:245/15	117.31	данные отсутствуют	
11:20:0603005:245/16	219	данные отсутствуют	
11:20:0603005:245/17	568.43	данные отсутствуют	
11:20:0603005:245/18	1609.38	данные отсутствуют	
11:20:0603005:245/19	1543.99	данные отсутствуют	
11:20:0603005:245/20	2421.43	данные отсутствуют	
11:20:0603005:245/21	633.81	данные отсутствуют	
11:20:0603005:245/22	324.3	данные отсутствуют	
11:20:0603005:245/23	492.83	данные отсутствуют	
11:20:0603005:245/24	218.58	данные отсутствуют	



Полное наименование должности

Инициалы, фамилия


111-12-2021-960-ПЗ.ТЧ

Инв. №подл.	Подп. и дата	Взам. инв. №

Изм.	Кол. уч.	Лист	№ док.	Подп.	Дата

Лист 55

Земельный участок		Вид объекта недвижимости	
Лист № 2 раздела 4.1		Всего разделов: 8	
Лист № 2 раздела 4.1		Всего листов выписки: 102	
15.11.2022г. № КУВИ-001/2022-200529171			
Кадастровый номер:		11:20:0603005:245	
11:20:0603005:245/25	данные отсутствуют	330.27	
11:20:0603005:245/26	данные отсутствуют	582.67	
11:20:0603005:245/27	данные отсутствуют	338.76	
11:20:0603005:245/28	данные отсутствуют	184.56	
11:20:0603005:245/29	данные отсутствуют	1748.4	
11:20:0603005:245/30	данные отсутствуют	2262.45	
11:20:0603005:245/31	вид ограничения (обременения): публичный сервитут; Срок действия: не установлен; реквизиты документа-основания: Установлен сервитут для обеспечения проезда и прохода	271.58	
11:20:0603005:245/32	вид ограничения (обременения): ограничения прав на земельный участок, предусмотренные статьями 56, 56.1 Земельного кодекса Российской Федерации; Срок действия: не установлен; реквизиты документа-основания: постановление администрации муниципального образования от 28.08.2006 № 3177 выдан: Глава Муниципального образования "ГОРОД УХТА"; Содержание ограничения (обременения): Входит в охранную зону - водопровод	3512.51	
11:20:0603005:245/33	вид ограничения (обременения): ограничения прав на земельный участок, предусмотренные статьями 56, 56.1 Земельного кодекса Российской Федерации; Срок действия: не установлен; реквизиты документа-основания: постановление администрации муниципального образования от 28.08.2006 № 3177 выдан: Глава Муниципального образования "ГОРОД УХТА"; Содержание ограничения (обременения): Входит в охранную зону - ВЛ кв № 9/10 ПС "УЛС" - ПС "Озерная"	2526.73	
11:20:0603005:245/34	вид ограничения (обременения): ограничения прав на земельный участок, предусмотренные статьями 56, 56.1 Земельного кодекса Российской Федерации; Срок действия: не установлен; реквизиты документа-основания: постановление администрации муниципального образования от 28.08.2006 № 3177 выдан: Глава Муниципального образования "ГОРОД УХТА"; Содержание ограничения (обременения): Входит в охранную зону - канализация	28.93	
11:20:0603005:245/35	вид ограничения (обременения): ограничения прав на земельный участок, предусмотренные статьями 56, 56.1 Земельного кодекса Российской Федерации; Срок действия: не установлен; реквизиты документа-основания: постановление администрации муниципального образования от 28.08.2006 № 3177 выдан: Глава Муниципального образования "ГОРОД УХТА"; Содержание ограничения (обременения): Входит в охранную зону - канализация	320.36	
11:20:0603005:245/36	вид ограничения (обременения): публичный сервитут; Срок действия: не установлен; реквизиты документа-основания: постановление администрации муниципального образования от 28.08.2006 № 3177 выдан: Глава Муниципального образования "ГОРОД УХТА"; Содержание ограничения (обременения): Установлен сервитут для обеспечения проезда и прохода	511.46	
11:20:0603005:245/37	вид ограничения (обременения): ограничения прав на земельный участок, предусмотренные статьями 56, 56.1 Земельного кодекса Российской Федерации; Срок действия: не установлен; реквизиты документа-основания: справка от 09.08.2016 №	1761	



ПОЛНОЕ НАИМЕНОВАНИЕ ДОЛЖНОСТИ

ИНИЦИАЛЫ, ФАМИЛИЯ

111-12-2021-960-ПЗ.ТЧ


Инв. № подл.	Подп. и дата	Взам. инв. №

Изм.	Кол. уч.	Лист	№ док.	Подп.	Дата

Лист 56

Земельный участок	
вид объекта недвижимости	
Лист № 3 раздела 4.1	Всего листов выписки: 102
Всего листов раздела 4.1: 6	Всего разделов: 8
15.11.2022г. № КУВИ-001/2022-200529171	
Кадастровый номер: 11:20:0603005:245	

11:20:0603005:245/38	61110	<p>010-100-47-390 выдан: Филиал ПАО "МРСК Северо-Запада" "Комизнерго"; Содержание ограничения (обременения): Ограничения использования объектов недвижимости определены пунктами 8, 9, 10 Правил установления охранных зон объектов электросетевого хозяйства и особых условий использования земельных участков, расположенных в границах таких зон, утверждённых постановлением Правительства РФ от 24.02.2009 г. N 160; Реестровый номер границы: 11.20.2.441</p> <p>вид ограничения (обременения): ограничения прав на земельный участок, предусмотренные статьями 56, 56.1 Земельного кодекса Российской Федерации; Срок действия: не установлен; реквизиты документа-основания: государственный контракт от 19.07.2016 № 1-ВЗ выдан: Министерство природных ресурсов и охраны окружающей среды Республики Коми. Полшведкин Роман Викторович; Содержание ограничения (обременения): ст.65 Водного кодекса Российской Федерации №74-ФЗ от 03 июня 2006 года ч.15. В границах водоохранных зон запрещаются: 1) использование сточных вод в целях регулирования плодородия почв; 2) размещение кладбищ, скотомогильников, объектов размещения отходов производства и потребления, химических, взрывчатых, токсичных, отравляющих и ядовитых веществ, пунктов захоронения радиоактивных отходов; 3) осуществление авиационных мер по борьбе с вредными организмами; 4) движение и стоянка транспортных средств (кроме специальных транспортных средств), за исключением их движения по дорогам и стоянка на дорогах и в специально оборудованных местах, имеющих твердое покрытие; 5) размещение автозаправочных станций, складов горюче-смазочных материалов (за исключением случаев, если автозаправочные станции, склады горюче-смазочных материалов размещены на территориях портов, судостроительных и судоремонтных организаций, инфраструктуры внутренних водных путей при условии соблюдения требований законодательства в области охраны окружающей среды и настоящего Кодекса), станций технического обслуживания, используемых для технического осмотра и ремонта транспортных средств, осуществление мойки транспортных средств; 6) размещение специализированных хранилищ пестицидов и агрохимикатов, применение пестицидов и агрохимикатов; 7) сброс сточных вод, в том числе дренажных вод; 8) разведка и добыча общераспространенных полезных ископаемых (за исключением случаев, если разведка и добыча общераспространенных полезных ископаемых осуществляются пользователями недр, осуществляющими разведку и добычу иных видов полезных ископаемых, в границах предоставленных им в соответствии с законодательством Российской Федерации о недрах горных отводов и (или) геологических отводов на основании утвержденного технического проекта в соответствии со статьей 19.1 Закона Российской Федерации от 21 февраля 1992 года N 2395-1 "О недрах") ч.16. В границах водоохранных зон допускаются проектирование, строительство, реконструкция, ввод в эксплуатацию, эксплуатация хозяйственных и иных объектов при условии оборудования таких объектов сооружениями, обеспечивающими охрану водных объектов от загрязнения, засорения и истощения вод в соответствии с водным законодательством и законодательством в области охраны окружающей среды ч.1.6.1. В отношении территорий саловодческих и ороладических или данных некоммерческих объединений граждан, размещенных в границах водоохранных зон и не оборудованных сооружениями для очистки сточных вод, до момента их оборудования такими сооружениями и (или) подключения</p>
----------------------	-------	---------------------------------------------------------------------------------------------------------------------------------------------------------------------------------------------------------------------------------------------------------------------------------------------------------------------------------------------------------------------------------------------------------------------------------------------------------------------------------------------------------------------------------------------------------------------------------------------------------------------------------------------------------------------------------------------------------------------------------------------------------------------------------------------------------------------------------------------------------------------------------------------------------------------------------------------------------------------------------------------------------------------------------------------------------------------------------------------------------------------------------------------------------------------------------------------------------------------------------------------------------------------------------------------------------------------------------------------------------------------------------------------------------------------------------------------------------------------------------------------------------------------------------------------------------------------------------------------------------------------------------------------------------------------------------------------------------------------------------------------------------------------------------------------------------------------------------------------------------------------------------------------------------------------------------------------------------------------------------------------------------------------------------------------------------------------------------------------------------------------------------------------------------------------------------------------------------------------------------------------------------------------------------------------------------------------------------------------------------------------------------------------------------------------------------------------------------------------------------------------------------------------------------------------------------------------------------------------------------------------------------------------------------------------------------------------------------------------------------------------------------------------------------------------------------------------------------------------------------------------------------------------------------------------------------------------------------------------------------------------------------------------------------------------------------------------------------------------------------------------------------------------------------------------------------------------------------------------------------------------------------------------------------------------------------------------------------------------------------------------------------------------------------------------------------------------------------------------------------------------------------------------------------------------------------------------



ПОЛНОЕ НАИМЕНОВАНИЕ ДОСТАТОЧНОСТИ

ИНИЦИАЛЫ, ФАМИЛИЯ

111-12-2021-960-ПЗ.ТЧ


Изн. № подл.	Подп. и дата	Взам. инв. №

Изм.	Кол. уч.	Лист	№ док.	Подп.	Дата

Лист 57

Земельный участок	
вид объекта недвижимости	
Лист № 4 раздела 4.1	Всего разделов: 8
Всего листов раздела 4.1: 6	Всего листов выписки: 102
15.11.2022г. № КУВИ-001/2022-200529171	
Катастровый номер: 11:20:0603005:245	

11:20:0603005:245/39	61110	к системам, указанным в пункте 1 части 16 настоящей статьи, допускается применение приеминок, изготовленных из водонепроницаемых материалов, предотвращающих поступление загрязняющих веществ, иных веществ и микроорганизмов в окружающую среду. ч.17. В границах прибрежных защитных полос наряду с установленными частью 15 настоящей статьи ограничениями запрещаются: 1) распашка земель; 2) размещение отвалов размываемых грунтов; 3) выпас сельскохозяйственных животных и организация для них летних лагерей, ванн.; Реестровый номер границы: 11:20.2.475 вид ограничения (обременения): ограничения прав на земельный участок, предусмотренные статьями 56, 56.1 Земельного кодекса Российской Федерации; Реквизиты документа-основания: государственный контракт от 19.07.2016 № 1-В3 выдан: Министерство природных ресурсов и охраны окружающей среды Республики Коми. Полшведкин Роман Викторович.; Содержание ограничения (обременения): ст.65 Водного кодекса Российской Федерации №74-ФЗ от 03 июня 2006 года ч.15. В границах водоохранных зон запрещаются: 1) использование сточных вод в целях регулирования плодородия почв; 2) размещение клатбиц, скотомогильников, объектов размещения отходов производства и потребления, химических, взрывчатых, токсичных, отравляющих и ядовитых веществ, пунктов захоронения радиоактивных отходов; 3) осуществление авиационных мер по борьбе с вредными организмами; 4) движение и стоянка транспортных средств (кроме специальных транспортных средств), за исключением их движения по дорогам и стоянки на дорогах и в специально оборудованных местах, имеющих твердое покрытие; 5) размещение автозаправочных станций, складов горюче-смазочных материалов (за исключением случаев, если автозаправочные станции, склады горюче-смазочных материалов размещены на территориях портов, судостроительных и судоремонтных организаций, инфраструктуры внутренних водных путей при условии соблюдения требований законодательства в области охраны окружающей среды и настоящего Кодекса), стаций технического обслуживания, используемых для технического осмотра и ремонта транспортных средств, осуществление мойки транспортных средств; 6) размещение специализированных хранилищ пестицидов и агрохимикатов, применение пестицидов и агрохимикатов; 7) сбор сточных, в том числе дренажных, вод; 8) разведка и добыча общераспространенных полезных ископаемых (за исключением случаев, если разведка и добыча общераспространенных полезных ископаемых осуществляются пользователями недр, осуществляющими разведку и добычу иных видов полезных ископаемых, в границах предоставленных им в соответствии с законодательством Российской Федерации о недрах горных отвалов и (или) геологических отвалов на основании утвержденного технического проекта в соответствии со статьей 19.1 Закона Российской Федерации от 21 февраля 1992 года N 2395-1 "О недрах"). ч.16. В границах водоохранных зон допускаются проектирование, строительство, реконструкция, ввод в эксплуатацию, эксплуатация хозяйственных и иных объектов при условии оборудования таких объектов сооружениями, обеспечивающими охрану водных объектов от загрязнения, засорения, заиления и истощения вод в соответствии с водным законодательством и законодательством в области охраны окружающей среды. ч.16.1. В отношении территорий садоводческих, огороднических или дачных некоммерческих объединений граждан, размещенных в границах водоохранных зон и не
----------------------	-------	----------------------------------------------------------------------------------------------------------------------------------------------------------------------------------------------------------------------------------------------------------------------------------------------------------------------------------------------------------------------------------------------------------------------------------------------------------------------------------------------------------------------------------------------------------------------------------------------------------------------------------------------------------------------------------------------------------------------------------------------------------------------------------------------------------------------------------------------------------------------------------------------------------------------------------------------------------------------------------------------------------------------------------------------------------------------------------------------------------------------------------------------------------------------------------------------------------------------------------------------------------------------------------------------------------------------------------------------------------------------------------------------------------------------------------------------------------------------------------------------------------------------------------------------------------------------------------------------------------------------------------------------------------------------------------------------------------------------------------------------------------------------------------------------------------------------------------------------------------------------------------------------------------------------------------------------------------------------------------------------------------------------------------------------------------------------------------------------------------------------------------------------------------------------------------------------------------------------------------------------------------------------------------------------------------------------------------------------------------------------------------------------------------------------------------------------------------------------------------------------------------------------------------------------------------------------------------------------------------------------------------------------------------------------------------------------------------------------------------------------------------------------------------------------------------------------------------------------------------------------------------------------------------------------------------------------------------------------------------------------------------------------------------------------------------------------------------------------------------------------------------------------------------------------------------------------------------------------------------------------------------------------------------------------------------------------------------------------------------------------------------------------------------------------------------------------------------------------------------------------------------------



ПОЛНОЕ НАИМЕНОВАНИЕ ДОЛЖНОСТИ

ИНИЦИАЛЫ, ФАМИЛИЯ

111-12-2021-960-ПЗ.ТЧ

Изм.	Кол. уч.	Лист	№ док.	Подп.	Дата

Изм. Кол. уч. Лист № док. Подп. Дата

Лист 58

Земельный участок	
вид объекта недвижимости	
Лист № 5 раздела 4-1	Всего листов выписки: 102
Всего листов раздела 4-1: 6	Всего разделов: 8
15.11.2022г. № КУВИ-001/2022-200529171	
Кадастровый номер: 11:20:0603005:245	

	оборудованных сооружениями для очистки сточных вод, до момента их оборудования такими сооружениями и (или) подключения к системам, указанным в пункте 1 части 16 настоящей статьи, допускается применение приемников, изготовленных из водонепроницаемых материалов, предотвращающих поступление загрязняющих веществ, иных веществ и микроорганизмов в окружающую среду; Реестровый номер границы: 11.20.2.476
Весь	вид ограничения (обременения): ограничения прав на земельный участок, предусмотренные статьями 56, 56.1 Земельного кодекса Российской Федерации; Срок действия: не установлен; реквизиты документа-основания: приказ "Об установлении приаэродромной территории аэродрома Ухта" от 20.01.2021 № 16-П выдан: Федеральное агентство воздушного транспорта (Росавиация); воздушный кодекс Российской Федерации от 19.03.1997 № 60-ФЗ выдан: Президент Российской Федерации; Содержание ограничения (обременения): На приаэродромной территории выделяются следующие подзоны, в которых устанавливаются ограничения использования объектов недвижимости и осуществления деятельности: 1) первая подзона, в которой запрещается размещать объекты, не предназначенные для организации и обслуживания воздушного движения и воздушных перевозок, обеспечения взлета, посадки, руления и стоянки воздушных судов; 2) вторая подзона, в которой запрещается размещать объекты, не предназначенные для обслуживания пассажиров и обработки багажа, грузов и почты, обслуживания воздушных судов, хранения авиационного топлива и заправки воздушных судов, обеспечения энергоснабжения, а также объекты, не относящиеся к инфраструктуре аэропорта; 3) третья подзона, в которой запрещается размещать объекты, высота которых превышает ограничения, установленные уполномоченным Правительством Российской Федерации федеральным органом исполнительной власти при установлении соответствующей приаэродромной территории; 4) четвертая подзона, в которой запрещается размещать объекты, создающие помехи в работе наземных объектов средств и систем обслуживания воздушного движения, посадки и связи, предназначенных для организации воздушного движения и расположенных вне первой подзоны; 5) пятая подзона, в которой запрещается размещать опасные производственные объекты, функционирующие в которых может повлечь на безопасность полетов воздушных судов; 6) шестая подзона, в которой запрещается размещать объекты, способствующие привлечению и массовому скоплению птиц; 7) седьмая подзона, в которой в целях предотвращения негативного физического воздействия устанавливается перечень ограничений использования земельных участков, определенных в соответствии с земельным законодательством с учетом положений настоящей статьи. При этом под указанным негативным физическим воздействием понимается несоответствие эквивалентного уровня звука, возникающего в связи с полетами воздушных судов, санитарно-эпидемиологическим требованиям. (ст 47 Воздушного кодекса Российской Федерации от 19.03.1997 N 60-ФЗ); Реестровый номер границы: 11:00-6.23; Вид объекта реестра границ: Зона с особыми условиями использования территории; Вид зоны по документу: Приаэродромная территория аэропорта Ухта.
Весь	вид ограничения (обременения): ограничения прав на земельный участок, предусмотренные статьями 56, 56.1 Земельного кодекса Российской Федерации; Срок действия: не установлен; реквизиты документа-основания: приказ "Об установлении

ДОКУМЕНТ ПОДПИСАН ЭЛЕКТРОННОЙ ПОДПИСЬЮ
 Сертификат: 6457212740043831092002817083936060
 Выдано: ФЕДЕРАЛЬНАЯ СЛУЖБА ГОСУДАРСТВЕННОЙ РЕГИСТРАЦИИ, КАДАСТРА И КАРТОГРАФИИ
 Действителен с 17.08.2022 по 10.08.2023

ПОЛНОЕ наименование должности


ИННИЦИАЛЫ, фамилия

111-12-2021-960-ПЗ.ТЧ

Изм.	Кол. уч.	Лист	№ док.	Подп.	Дата

Земельный участок	
вид объекта недвижимости	
Лист № 6 раздела 4.1	Всего разделов: 8
Всего листов выписки: 102	
15.11.2022г. № КУВИ-001/2022-200529171	
Кадастровый номер: 11:20:0603005:245	

Весь	<p>приаэродромной территории аэродрома Ухта" от 20.01.2021 № 16-П выдан: Федеральное агентство воздушного транспорта (Росавиация); воздушный кодекс Российской Федерации от 19.03.1997 № 60-ФЗ выдан: Президент Российской Федерации; Содержание ограничения (обременения): запрещается размещать объекты, создающие помехи в работе наземных объектов средств и систем обслуживания воздушного движения, навигации, посадки и связи, предназначенных для организации воздушного движения и расположенных вне первой подзоны (ст. 47 Воздушного кодекса Российской Федерации от 19.03.1997 N 60-ФЗ); Реестровый номер границ: 11:00-6.24; Вид объекта реестра границ: Зона с особыми условиями использования территории; Вид зоны по документу: Приаэродромная территория аэропорта Ухта. Четвертая подзона.</p> <p>вид ограничения (обременения): ограничения прав на земельный участок, предусмотренные статьями 56, 56.1 Земельного кодекса Российской Федерации; Срок действия: не установлен; реквизиты документа-основания: приказ "Об установлении приаэродромной территории аэродрома Ухта" от 20.01.2021 № 16-П выдан: Федеральное агентство воздушного транспорта (Росавиация); воздушный кодекс Российской Федерации от 19.03.1997 № 60-ФЗ выдан: Президент Российской Федерации; Содержание ограничения (обременения): запрещается размещать объекты, способствующие привлечению и массовому скоплению птиц (ст. 47 Воздушного кодекса Российской Федерации от 19.03.1997 N 60-ФЗ); Реестровый номер границ: 11:00-6.27; Вид объекта реестра границ: Зона с особыми условиями использования территории; Вид зоны по документу: Приаэродромная территория аэропорта Ухта. Шестая подзона.</p>
------	------------------------------------------------------------------------------------------------------------------------------------------------------------------------------------------------------------------------------------------------------------------------------------------------------------------------------------------------------------------------------------------------------------------------------------------------------------------------------------------------------------------------------------------------------------------------------------------------------------------------------------------------------------------------------------------------------------------------------------------------------------------------------------------------------------------------------------------------------------------------------------------------------------------------------------------------------------------------------------------------------------------------------------------------------------------------------------------------------------------------------------------------------------------------------------------------------------------------------------------------------------------------------------------------------------------------------------------------------------------------------------------------------------------------------------------------------------------------------------------------------------------------------------------------------------------------------------------------------------------------------------------------------------------------------------------------------------



ПОЛНОЕ НАИМЕНОВАНИЕ ДОЛЖНОСТИ


ИНИЦИАЛЫ, ФАМИЛИЯ

Инв. № подл.	Подп. и дата	Взам. инв. №

Раздел 4.2 Лист 60

Выписка из Единого государственного реестра недвижимости об объекте недвижимости
Сведения о частях земельного участка

Земельный участок			
вид объекта недвижимости			
Лист № 1 раздела 4.2	Всего листов раздела 4.2: 43		
Всего листов раздела 4.2: 43	Всего разделов: 8		
Всего листов выписки: 102			
15.11.2022г. № КУВИ-001/2022-200529171			
Кадастровый номер: 11:20:0603005:245			
Сведения о характерных точках границы части (частей) земельного участка			
Учетный номер части: 11:20:0603005:245/1			
Система координат МСК-11, зона 5			
Номер точки	Описание закрепления на местности		Средняя квадратичная погрешность определения координат характерных точек границ земельного участка, м
	Координаты, м	4	
	X	Y	5
1	2	3	0
1	842712.83	5285639.38	0
2	842700.8	5285642.11	0.03
3	842691.41	5285600.77	0
4	842703.44	5285598.04	0.03
5	842712.83	5285639.38	0



Полное наименование должности

Инициалы, фамилия

Изм.	Кол. уч.	Лист	№ док.	Подп.	Дата

Инва. № подл.	Подп. и дата	Взам. инв. №

Лист 61

Земельный участок
 вид объекта недвижимости

Лист № 2 раздела 4.2 Всего разделов: 8 Всего листов выписки: 102

15.11.2022г. № КВ/ВИ-001/2022-200529171 Система координат МСК-11, зона 5

Кадастровый номер: 11:20:0603005:245

Сведения о характерных точках границы части (частей) земельного участка
 Учетный номер части: 11:20:0603005:245/2

Номер точки	Координаты, м		Описание закрепления на местности	Средняя квадратичная погрешность определения координат характерных точек границ земельного участка, м
	X	Y		
1	2	3	4	5
1	842695.17	5285684.22	Временный межевой знак	0
2	842706.56	5285681.49	Временный межевой знак	0
3	842709.22	5285690.43	Временный межевой знак	0
4	842697.35	5285693.28	Временный межевой знак	0
5	842695.17	5285684.22	Временный межевой знак	0

ДОКУМЕНТ ПОДПИСАН
 ЭЛЕКТРОННОЙ ПОДПИСЬЮ

Сертификат: 61575127100943833109280628138630566360
 Владелец: ФЕДЕРАЛЬНАЯ СЛУЖБА ГОСУДАРСТВЕННОЙ РЕГИСТРАЦИИ, КАДАСТРА И КАРТОГРАФИИ
 Действителен с 17.05.2022 по 10.08.2023

ПОЛНОЕ НАИМЕНОВАНИЕ ДОЛЖНОСТИ

инициалы, фамилия

Инв. № подл.	Подп. и дата	Взам. инв. №

Изм.	Кол. уч.	Лист	№ док.	Подп.	Дата

Лист 62

Земельный участок
вид объекта недвижимости

Лист № 3 раздела 4.2 Всего листов раздела 4.2: 43 Всего разделов: 8 Всего листов выписки: 102

15.11.2022г. № КУВИ-001/2022-200529171


Кадастровый номер:

11-20/0603005-245

Сведения о характерных точках границы части (частей) земельного участка
Учетный номер части: 11-20/0603005-245/3

Система координат МСК-П, зона 5

Номер точки	Координаты, м		Описание закрепления на местности	Средняя квадратичная погрешность определения координат характерных точек границ земельного участка, м
	X	Y		
1	2	3	4	5
1	842648.02	5285652.68	Временный межевой знак	0
2	842661.22	5285649.98	Временный межевой знак	0.01
3	842667.59	5285681.19	Временный межевой знак	0
4	842654.4	5285683.88	Временный межевой знак	0.01
5	842648.02	5285652.68	Временный межевой знак	0



ПОЛНОЕ НАИМЕНОВАНИЕ ДОЛЖНОСТИ

ИНИЦИАЛЫ, ФАМИЛИЯ

111-12-2021-960-ПЗ.ТЧ

Инв. № подл.	Подп. и дата	Взам. инв. №


Лист 63

Земельный участок	
вид объекта недвижимости	
Лист № 4 раздела 4.2	Всего разделов: 8
Всего листов выписки: 102	
1.5.11.2022г. № КУВИ-001/2022-200529171	
Кадастровый номер: 11:20:0603005.245	

Сведения о характерных точках границы части (частей) земельного участка
 Учетный номер части: 11:20:0603005.245/4

Номер точки	Координаты, м		Описание закрепления на местности	Средняя квадратичная погрешность определения координат характерных точек границ земельного участка, м
	X	Y		
1	2	3	4	5
1	842638.52	5285588.84	Временный межевой знак	0
2	842646.67	5285587.15	Временный межевой знак	0.01
3	842653.19	5285614.55	Временный межевой знак	0
4	842645.04	5285616.25	Временный межевой знак	0.01
5	842638.52	5285588.84	Временный межевой знак	0

Система координат: МСК-11, зона 5



ПОЛНОЕ ИМЕНЕНИЕ ДОЛЖНОСТИ

ИНИЦИАЛЫ, ФАМИЛИЯ

Инв. № подл.	Подп. и дата	Взам. инв. №

Лист 64

Земельный участок
 Вид объекта недвижимости

Лист № 5 раздела 4.2
 Всего листов раздела 4.2: 43
 Всего разделов: 8
 Всего листов выписки: 102

15.11.2022г. № КУВИ-001/2022-200529171


Кадастровый номер:

11:20:0603005:245

Сведения о характерных точках границы части (частей) земельного участка
 Учетный номер части: 11:20:0603005:245/5

Система координат МСК-11, зона 5

Номер точки	Координаты, м			Описание закрепления на местности	Средняя квадратичная погрешность определения координат характерных точек границ земельного участка, м
	X	Y	Z		
1	2	3	4	5	
1	842550.04	5285618.23	Временный межевой знак	0.01	
2	842581.43	5285618.95	Временный межевой знак	0.01	
3	842580.14	5285644.36	Временный межевой знак	0.01	
4	842549.41	5285643.98	Временный межевой знак	0.01	
5	842550.04	5285618.23	Временный межевой знак	0.01	




ПОЛНОЕ НАИМЕНОВАНИЕ ДОЛЖНОСТИ

ИНИЦИАЛЫ, ФАМИЛИЯ

Инв. № подл.	Подп. и дата	Взам. инв. №

Лист 65

Земельный участок				
вид объекта недвижимости				
Лист № 6 раздела 4.2	Всего листов раздела 4.2: 43	Всего листов выписки: 102		
15.11.2022г. № КУВИ-001/2022-200529171				
Кадастровый номер: 11:20:0603005:245				
Сведения о характерных точках границы части (частей) земельного участка				
Учетный номер части: 11:20:0603005:245/6				
Система координат МСК-11, зона 5				
Номер точки	Координаты, м		Описание закрепления на местности	Средняя квадратичная погрешность определения координат характерных точек границ земельного участка, м
	X	Y		
1	2	3	4	5
1	842550.04	5285618.23	Временный межевой знак	0.01
2	842581.43	5285618.95	Временный межевой знак	0.01
3	842582.39	5285592.3	Временный межевой знак	0.01
4	842550.77	5285591.05	Временный межевой знак	0.01
5	842550.04	5285618.23	Временный межевой знак	0.01



ПОЛНОЕ НАИМЕНОВАНИЕ ДОЛЖНОСТИ

ИНИЦИАЛЫ, ФАМИЛИЯ

Инв. № подл.	Подп. и дата	Взам. инв. №

Изм.	Кол. уч.	Лист	№ док.	Подп.	Дата

Лист 66

Земельный участок
вид объекта недвижимости

Лист № 7 раздела 4.2 Всего листов раздела 4.2: 43 Всего разделов: 8 Всего листов выписки: 102

15.11.2022г. № КУВИ-001/2022-200529171

Кадастровый номер: 11:20:0603005:245

Сведения о характерных точках границы части (частей) земельного участка
Учетный номер части: 11:20:0603005:245/7

Номер точки	Координаты, м			Описание закрепления на местности	Средняя квадратичная погрешность определения координат характерных точек границ земельного участка, м
	X	Y	Z		
1	842550.04	5285618.23	4	Временный межевой знак	0.01
2	842549.41	5285643.98	4	Временный межевой знак	0.01
3	842518.73	5285642.33	4	Временный межевой знак	0.01
4	842519.09	5285617.57	4	Временный межевой знак	0.01
5	842550.04	5285618.23	4	Временный межевой знак	0.01

Система координат МСК-11, зона 5

ДОКУМЕНТ ПОДПИСАН
ЭЛЕКТРОННОЙ ПОДПИСЬЮ
Сертификат: 645781274064383109290328138839366380
Выданы: ФЕДЕРАЛЬНОМУ СЛУЖБЕ ГОСУДАРСТВЕННОЙ
РЕГИСТРАЦИИ, КАДАСТРА И КАРТОГРАФИИ
Действителен с 17.05.2022 по 10.08.2023

ПОЛНОЕ ИЛИ ИСКОРЧЕННОЕ ДОЛЖНОСТИ

инициалы, фамилия

Инв. № подл.	Подп. и дата	Взам. инв. №

Лист 67


Земельный участок	
вид объекта недвижимости	
Лист № 8 раздела 4.2	Всего листов раздела 4.2: 43
Лист № 8 раздела 4.2	Всего листов выписки: 102

15.11.2022г. № КУВИ-001/2022-200529171
Катастровый номер: 11:20:0603005:245

Сведения о характерных точках границы части (частей) земельного участка
Учетный номер части: 11:20:0603005:245/8

Система координат МСК-11, зона 5

Номер точки	Координаты, м			Описание закрепления на местности	Средняя квадратичная погрешность определения координат характерных точек границ земельного участка, м
	X	Y	Z		
1	2	3	4	5	5
1	842550.04	5285618.23	Временный межевой знак	0.01	0.01
2	842550.77	5285591.05	Временный межевой знак	0.01	0.01
3	842520.81	5285589.56	Временный межевой знак	0.01	0.01
4	842519.09	5285617.57	Временный межевой знак	0.01	0.01
5	842550.04	5285618.23	Временный межевой знак	0.01	0.01



ПОЛНОЕ ИЛИ КРАТКОЕ ИМЯ И ФАМИЛИЯ

ИНИЦИАЛЫ, ФАМИЛИЯ

111-12-2021-960-ПЗ.ТЧ

Инв. № подл.	Подп. и дата	Взам. инв. №

Лист 68

Земельный участок
внД объекта недвижимости

Лист № 9 раздела 4.2 Всего листов раздела 4.2: 4.4 Всего разделов: 8 Всего листов выписки: 102

15.11.2022г. № КУВИ-001/2022-200529171
Кадастровый номер: 11:20:0603005:245

Сведения о характерных точках границы части (частей) земельного участка
Учетный номер части: 11:20:0603005:245/9

Система координат МСК-11, зона 5

Номер точки	Координаты, м			Описание закрепления на местности	Средняя квадратичная погрешность определения координат характерных точек границ земельного участка, м
	X	Y	Z		
1	842569.52	5285454.59	4	Временный межевой знак	5
2	842583.19	5285455.04		Временный межевой знак	0
3	842582.47	5285468.7		Временный межевой знак	0
4	842568.79	5285468.26		Временный межевой знак	0
5	842569.52	5285454.59		Временный межевой знак	0

ДОКУМЕНТ ПОДПИСАН
ЭЛЕКТРОННОЙ ПОДПИСЬЮ
Сертификат: 6437.1274.9943833.0920023819883940680
Выдана: ФЕДЕРАЛЬНАЯ СЛУЖБА ГОСУДАРСТВЕННОЙ
РЕГИСТРАЦИИ, КАДАСТРА И КАРТОГРАФИИ
Действителен с 17.08.2012 по 10.08.2023

ПОЛНОЕ НАИМЕНОВАНИЕ ДОЛЖНОСТИ
ИНИЦИАЛЫ, ФАМИЛИЯ

Инв. № подл.	Подп. и дата	Взам. инв. №


Лист 69

Земельный участок	
вид объекта недвижимости	
Лист № 10 раздела 4.2	Всего листов раздела 4.2: 43
Всего листов выписки: 102	
15.11.2022г. № КУВИ-001/2022-200529171	
Кадастровый номер: 11:20:0603005:245	

Сведения о характерных точках границы части (частей) земельного участка
 Учетный номер части: 11:20:0603005:245/10

Номер точки	Координаты, м			Описание закрепления на местности	Средняя квадратичная погрешность определения координат характерных точек границ земельного участка, м
	X	Y	Z		
1	2	3	4	5	
1	842538.71	5285452.44	4	Временный межевой знак	0
2	842553.36	5285452.73	4	Временный межевой знак	0
3	842552.52	5285466.87	4	Временный межевой знак	0
4	842537.09	5285466.39	4	Временный межевой знак	0
5	842538.71	5285452.44	4	Временный межевой знак	0

Система координат МСК-11, зона 5



Полное наименование должности

Инициалы, фамилия

Изм.	Кол. уч.	Лист	№ док.	Подп.	Дата

Изм. Кол. уч. Лист № док. Подп. Дата


111-12-2021-960-ПЗ.ТЧ

Лист

71

Лист 70

Земельный участок		Земельный участок			
вид объекта недвижимости		вид объекта недвижимости			
Лист № 11 раздела 4.2	Всего листов раздела 4.2: 43	Всего разделов: 8	Всего листов выписки: 102		
15.11.2022г. № КУВИ-001/2022-200529171					
Кадастровый номер: 11:20:0603005:245					
Сведения о характерных точках границы части (частей) земельного участка					
Учетный номер части: 11:20:0603005:245/11					
Система координат МСК-11, зона 5					
Номер точки	Координаты, м			Описание закрепления на местности	Средняя квадратичная погрешность определения координат характерных точек границ земельного участка, м
	X	Y	Z		
1	2	3	4	5	0
1	842500.44	5285447.15	Временный межевой знак	0	
2	842514.98	5285447.9	Временный межевой знак	0	
3	842514.22	5285462.45	Временный межевой знак	0	
4	842499.98	5285461.99	Временный межевой знак	0	
5	842500.44	5285447.15	Временный межевой знак	0	



ПОЛНОЕ ИМЕННОЕ ИЛИ ДОЛЖНОСТНОЕ

ИНИЦИАЛЫ, ФАМИЛИЯ

Инв. № подл.	Подп. и дата	Взам. инв. №

Изм.	Кол. уч.	Лист	№ док.	Подп.	Дата

Лист 71


Земельный участок	
вид объекта недвижимости	
Лист № 12 раздела 4.2	Всего листов раздела 4.2: 43
Всего листов выписки: 8	Всего листов выписки: 102
15.11.2022г. № КУВИ-001/2022-200529171	
Кадастровый номер: 11:20:0603005:245	

Сведения о характерных точках границы части (частей) земельного участка

Учетный номер части: 11:20:0603005:245/12

Система координат МСК-11, зона 5

Номер точки	Координаты, м		Описание закрепления на местности	Средняя квадратичная погрешность определения координат характерных точек границ земельного участка, м
	X	Y		
1	2	3	4	5
1	842497.44	5285422.3	Временный межевой знак	0
2	842511.68	5285423.33	Временный межевой знак	0
3	842510.67	5285437	Временный межевой знак	0
4	842496.12	5285436.53	Временный межевой знак	0
5	842497.44	5285422.3	Временный межевой знак	0



ПОЛНОЕ ИМПЕИОНОВАНИЕ ДОЛЖНОСТИ


ИНИЦИАЛЫ, ФАМИЛИЯ

Изм.	Кол. уч.	Лист	№ док.	Подп.	Дата

Инва. № подл.	Подп. и дата	Взам. инв. №

Лист 72

Земельный участок			Земельный участок		
Лист № 13 раздела 4.2			Вид объекта недвижимости		
Всего листов раздела 4.2: 43			Всего разделов: 8		
Всего листов выписки: 102					
15.11.2022г. № КУВИ-001/2022-200529171					
Кадастровый номер: 11:20:0603005:245					
Сведения о характерных точках границы части (частей) земельного участка					
Учетный номер части: 11:20:0603005:245/13					
Система координат МСК-11, зона 5					
Номер точки	Координаты, м		Описание закрепления на местности	Средняя квадратичная погрешность определения координат характерных точек границ земельного участка, м	
	X	Y			
1	2	3	4	5	
1	842476.59	5285446.1	Временный межевой знак	0	
2	842486.75	5285447.01	Временный межевой знак	0	
3	842486.99	5285458.09	Временный межевой знак	0	
4	842476.23	5285457.74	Временный межевой знак	0	
5	842476.59	5285446.1	Временный межевой знак	0	



Полное наименование должности

Инициалы, фамилия

Изм.	Кол. уч.	Лист	№ док.	Подп.	Дата

Инд. № подл.	Подп. и дата	Взам. инв. №

Лист 73

Земельный участок
 Земельный участок
 вид объекта недвижимости
 Лист № 14 раздела 4.2: 43
 Всего листов выписки: 102
 Всего разделов: 8
 15.11.2022г. № КУВИ-001/2022-200529171
 Кадастровый номер: 11:20:0603005:245
 Сведения о характерных точках границы части (частей) земельного участка
 Учетный номер части: 11:20:0603005:245/14
 Система координат МСК-11, зона 5

Номер точки	Координаты, м			Описание закрепления на местности	Средняя квадратичная погрешность определения координат характерных точек границ земельного участка, м
	X	Y	Z		
1	842481.39	5285395.87	4	Временный межевой знак	0
2	842491.26	5285396.77	4	Временный межевой знак	0
3	842490.62	5285407.81	4	Временный межевой знак	0
4	842480.47	5285406.62	4	Временный межевой знак	0
5	842481.39	5285395.87	4	Временный межевой знак	0

ПОЛНОЕ НЕИМЕНОВАНИЕ ДОЛЖНОСТИ

ДОКУМЕНТ ПОДПИСАН ЭЛЕКТРОННОЙ ПОДПИСЬЮ

Сертификат: 04:37512740043883109200281198393063460
 Выдан: ФЕДЕРАЛЬНАЯ СЛУЖБА ГОСУДАРСТВЕННОЙ РЕГИСТРАЦИИ КАДАСТРА И КАРТОГРАФИИ
 Действителен с: 17.04.2022 по: 10.08.2023

НИИЦИАЛЫ, ФАМИЛИЯ


Изм.	Кол. уч.	Лист	№ док.	Подп.	Дата

Изм.	Кол. уч.	Лист	№ док.	Подп.	Дата

111-12-2021-960-ПЗ.ТЧ

Лист 74

Земельный участок		Земельный участок		
вид объекта недвижимости		вид объекта недвижимости		
Лист № 15 раздела 4.2	Всего листов раздела 4.2: 43	Всего разделов: 8	Всего листов выписки: 102	
15.11.2022г. № КУВИ-001/2022-200529171				
Кадастровый номер: 11:20:0603005:245				
Сведения о характерных точках границы части (частей) земельного участка				
Учетный номер части: 11:20:0603005:245/15				
Система координат МСК-11, зона 5				
Номер точки	Координаты, м		Описание закрепления на местности	Средняя квадратичная погрешность определения координат характерных точек границ земельного участка, м
	X	Y		
1	2	3	4	5
1	842371.82	5285551.69	Временный межевой знак	0
2	842377.04	5285552.15	Временный межевой знак	0.01
3	842375.05	5285574.46	Временный межевой знак	0
4	842369.83	5285574.01	Временный межевой знак	0.01
5	842371.82	5285551.69	Временный межевой знак	0



ПОЛНОЕ ИЛИ ИМЕННОЕ ДОЛЖНОСТИ

ИНИЦИАЛЫ, ФАМИЛИЯ

Инв. № подл.	Подп. и дата	Взам. инв. №

Лист 75

Земельный участок	
вид объекта недвижимости	
Лист № 16 раздела 4.2	Всего разделов: 8
Всего листов выписки: 102	
15.11.2022г. № КУВИ-001/2022-700529171	
Кадастровый номер: 11:20:0603005:245	

Сведения о характерных точках границы части (частей) земельного участка
 Учетный номер части: 11:20:0603005:245/16
 Система координат МСК-11, зона 5

Номер точки	Координаты, м		Описание закрепления на местности	Средняя квадратичная погрешность определения координат характерных точек границ земельного участка, м
	X	Y		
1	2	3	4	5
1	842286.79	5285639.86	Временный межевой знак	0
2	842302.52	5285641.17	Временный межевой знак	0
3	842301.56	5285655.16	Временный межевой знак	0
4	842285.85	5285653.71	Временный межевой знак	0
5	842286.79	5285639.86	Временный межевой знак	0

ДОКУМЕНТ ПОДПИСАН
 ЭЛЕКТРОННОЙ ПОДПИСЬЮ
 Сертификат: 64579427-004338331092003281982000600
 Владелец: ФЕДЕРАЛЬНАЯ СЛУЖБА ГОСУДАРСТВЕННОЙ РЕГИСТРАЦИИ, КАДАСТРА И КАРТОГРАФИИ
 Действителен с 17.05.2022 по 10.08.2023

ПОЛНОЕ НАИМЕНОВАНИЕ ДОЛЖНОСТИ _____ ИНИЦИАЛЫ, ФАМИЛИЯ _____

Инв. № подл.	Подп. и дата	Взам. инв. №

Изм.	Кол. уч.	Лист	№ док.	Подп.	Дата

111-12-2021-960-ПЗ.ТЧ

Лист 76

Земельный участок		Вид объекта недвижимости		
Лист № 17 раздела 4.2		Всего листов раздела 4.2: 43		
Лист № 17 раздела 4.2		Всего разделов: 8		
Всего листов выписки: 102				
15.11.2022г. № КУВИ-001/2022-200529171				
Кадастровый номер: 11:20:0603005:245				
Сведения о характерных точках границы части (частей) земельного участка				
Учетный номер части: 11:20:0603005:245/17				
Система координат МСК-11, зона 5				
Номер точки	Координаты, м		Описание закрепления на местности	Средняя квадратичная погрешность определения координат характерных точек границ земельного участка, м
	X	Y		
1	2	3	4	5
1	842616.81	5285097.17	Временный межевой знак	0
2	842632.07	5285093.61	Временный межевой знак	0.01
3	842640.25	5285128.95	Временный межевой знак	0
4	842625.09	5285132.67	Временный межевой знак	0.01
5	842616.81	5285097.17	Временный межевой знак	0

ДОКУМЕНТ ПОДПИСАН
ЭЛЕКТРОННОЙ ПОДПИСЬЮ
С сертификатом 6457812740043831102000281983950360
Выдан: ФЕДЕРАЛЬНАЯ СЛУЖБА ГОСУДАРСТВЕННОЙ
РЕГИСТРАЦИИ, КАДАСТРА И КАРТОГРАФИИ
Действителен с 17.05.2022 по 16.08.2023

ПОЛНОЕ ИМЯ И ОБОЗНАЧЕНИЕ ДОЛЖНОСТИ
ИНИЦИАЛЫ, ФАМИЛИЯ

Инв. № подл.	Подп. и дата	Взам. инв. №


Лист 77

Земельный участок	
вид объекта недвижимости	
Лист № 18 раздела 4.2	Всего листов раздела: 8
Всего листов выписки: 102	
15.11.2022г. № КУВИ-001/2022-200529171	
Кадастровый номер: 11:20:0603005:245	

Сведения о характерных точках границы части (частей) земельного участка
 Учетный номер части: 11:20:0603005:245/18

Система координат МСК-11, зона 5

Номер точки	Координаты, м		Описание закрепления на местности	Средняя квадратичная погрешность определения координат характерных точек границ земельного участка, м
	X	Y		
1	2	3	4	5
1	842593.89	5285106.3	Временный межевой знак	0
2	842612.72	5285102.28	Временный межевой знак	0.06
3	842631.29	5285184.05	Временный межевой знак	0
4	842612.75	5285188.43	Временный межевой знак	0.06
5	842593.89	5285106.3	Временный межевой знак	0



ПОЛНОЕ ИМЕНОВАНИЕ ДОЛЖНОСТИ

ИНИЦИАЛЫ, ФАМИЛИЯ

Изм.	Кол. уч.	Лист	№ док.	Подп.	Дата

Инва. № подл.	Подп. и дата	Взам. инв. №

Лист 78

Земельный участок
 вид объекта недвижимости
 Лист № 19 раздела 4.2
 Всего листов выписки: 102
 Всего листов раздела 4.2: 43
 Всего листов выписки: 102
 15.11.2022г. № КУВИ-001/2022-200529171
 Кадастровый номер: 11-20/0603005-245

Сведения о характерных точках границы части (частей) земельного участка
 Учетный номер части: 11-20/0603005-245/19
 Система координат: МСК-11, зона 5

Номер точки	Координаты, м			Описание закрепления на местности	Средняя квадратичная погрешность определения координат характерных точек границ земельного участка, м
	X	Y	Z		
1	2	3	4	5	
1	842556.24	5285101.92	Временный межевой знак	0	
2	842569.81	5285094.19	Временный межевой знак	0	
3	842579.69	5285093.87	Временный межевой знак	0	
4	842586.75	5285107.54	Временный межевой знак	0.03	
5	842599.25	5285159.62	Временный межевой знак	0	
6	842591.45	5285166.86	Временный межевой знак	0.04	
7	842554.73	5285109.33	Временный межевой знак	0	
8	842556.24	5285101.92	Временный межевой знак	0	

ДОКУМЕНТ ПОДПИСАН
 ЭЛЕКТРОННОЙ ПОДПИСЬЮ
 Сертификат: 64574274043383310206231938936369
 Выходной файл службы государственной
 РЕГИСТРАЦИИ КАДАСТРА И КАРТОГРАФИИ
 Деловые документы от 10.08.2023

полное наименование должности
 инициалы, фамилия

111-12-2021-960-ПЗ.ТЧ

Инв. № подл.	Подп. и дата	Взам. инв. №

Лист 79

Земельный участок				
вид объекта недвижимости				
Лист № 20 раздела 4.2	Всего листов раздела 4.2: 43	Всего разделов: 8		
Всего листов выписки: 102				
15.11.2022г. № КУВИ-001/2022-200529171				
Кадастровый номер: 11:20:0603005:245				
Сведения о характерных точках границы части (частей) земельного участка				
Учетный номер части: 11:20:0603005:245/20				
Система координат: МСК-11, зона 5				
Номер точки	Координаты, м		Описание закрепления на местности	Средняя квадратичная погрешность определения координат характерных точек границ земельного участка, м
	X	Y		
1	2	3	4	5
1	842556.87	5285261.59	Временный межевой знак	0.02
2	842597.26	5285224.62	Временный межевой знак	0.02
3	842603.68	5285277.05	Временный межевой знак	0
4	842590.67	5285282.63	Временный межевой знак	0
5	842590.79	5285294.01	Временный межевой знак	0.01
6	842552.99	5285306.39	Временный межевой знак	0.03
7	842556.87	5285261.59	Временный межевой знак	0.02

ДОКУМЕНТ ПОДПИСАН
ЭЛЕКТРОННОЙ ПОДПИСЬЮ

Сертификат: 645741274041383110020032813983926300

Получен: ФЕДЕРАЛЬНАЯ СЛУЖБА ГОСУДАРСТВЕННОЙ РЕГИСТРАЦИИ, КАДАСТРА И КАРТОГРАФИИ

Действителен с 17.05.2022 по 10.06.2023

ПОЛНОЕ НАИМЕНОВАНИЕ ДОЛЖНОСТИ

ИНИЦИАЛЫ, ФАМИЛИЯ

Изм.	Кол. уч.	Лист	№ док.	Подп.	Дата


Инва. №подл.	Подп. и дата	Взам. инв. №

Лист 80

Земельный участок		
вид объекта недвижимости		
Лист № 21 раздела 4.2	Всего листов раздела 4.2: 43	Всего листов выписки: 102
15.11.2022г. № КУВИ-001/2022-200529171		
Кадастровый номер: 11:20:0603005:245		

Сведения о характерных точках границы части (частей) земельного участка
 Учетный номер части: 11:20:0603005:245/21
 Система координат: МСК-11, зона 5

Номер точки	Координаты, м		Описание закрепления на местности	Средняя квадратичная погрешность определения координат характерных точек границ земельного участка, м
	X	Y		
1	2	3	4	5
1	842507.48	5285210.63	Временный межевой знак	0.01
2	842541.22	5285211.69	Временный межевой знак	0.03
3	842539.21	5285260.22	Временный межевой знак	0.09
4	842504.59	5285257.73	Временный межевой знак	0
5	842501.48	5285282.63	Временный межевой знак	0.04
6	842452.53	5285279.22	Временный межевой знак	0.01
7	842458.3	5285141.49	Временный межевой знак	0.01
8	842476.28	5285143.91	Временный межевой знак	0.03
9	842468.67	5285208.46	Временный межевой знак	0.01
10	842507.48	5285210.63	Временный межевой знак	0.01


 ДОКУМЕНТ ПОДПИСАН
 ЭЛЕКТРОННОЙ ПОДПИСЬЮ
 Сертификат: 64574274064388310929052813883930509
 Выдана: ФЕДЕРАЛЬНАЯ СЛУЖБА ГОСУДАРСТВЕННОЙ
 РЕГИСТРАЦИИ, КАДАСТРА И КАРТОГРАФИИ
 Действителен с 17.08.2022 по 10.08.2023

ПОЛНОЕ ИМЯ ИЛИ ИМЕННОЕ ДОЛЖНОСТИ	ИННЦИАЛЫ, ФАМИЛИЯ

Инв. № подл.	Подп. и дата	Взам. инв. №


Лист 81

Земельный участок		
вид объекта недвижимости		
Лист № 22 раздела 4.2	Всего листов раздела 4.2: 43	Всего листов выписки: 102
15.11.2022г. № КУВИ-001/2022-200529171		
Кадастровый номер: 11:20:0603005:245		

Сведения о характерных точках границы части (частей) земельного участка
 Учетный номер части: 11:20:0603005:245/22

Номер точки	Координаты, м		Описание закрепления на местности	Средняя квадратичная погрешность определения координат характерных точек границ земельного участка, м
	X	Y		
1	2	3	4	5
1	842315.65	5285285.66	Временный межевой знак	0
2	842321.1	5285284.16	Временный межевой знак	0
3	842326.04	5285283	Временный межевой знак	0
4	842332.16	5285284.77	Временный межевой знак	0
5	842330.57	5285301.67	Временный межевой знак	0
6	842311.29	5285303.47	Временный межевой знак	0
7	842315.65	5285285.66	Временный межевой знак	0

Система координат МСК-11, зона 5



ПОЛНОЕ ИМЕНОВАНИЕ ДОЛЖНОСТИ

ПОЛНОЕ ИМЕНОВАНИЕ ДОЛЖНОСТИ

ПОЛНОЕ ИМЕНОВАНИЕ ДОЛЖНОСТИ

ПОЛНОЕ ИМЕНОВАНИЕ ДОЛЖНОСТИ

ПОЛНОЕ ИМЕНОВАНИЕ ДОЛЖНОСТИ

111-12-2021-960-ПЗ.ТЧ

Изм.	Изм. № подл.	Подп. и дата	Взам. инв. №

Лист 82

Земельный участок
 вид объекта недвижимости

Лист № 23 раздела 4.2: 43 Всего разделов: 8 Всего листов выписки: 102


15.11.2022г. № КУВИ-001/2022-200529171

Кадастровый номер: 11:20:0603005:245

Сведения о характерных точках границы части (частей) земельного участка
 Учетный номер части: 11:20:0603005:245/23

Система координат: МСК-11, зона 5

Номер точки	Координаты, м		Описание закрепления на местности	Средняя квадратичная погрешность определения координат характерных точек границ земельного участка, м
	X	Y		
1	2	3	4	5
1	842232.88	5285468.83	Временный межевой знак	0
2	842249.15	5285470.02	Временный межевой знак	0
3	842248.62	5285476.41	Временный межевой знак	0
4	842249.31	5285476.46	Временный межевой знак	0.01
5	842247.64	5285498.84	Временный межевой знак	0
6	842235.24	5285497.95	Временный межевой знак	0.01
7	842230.19	5285497.59	Временный межевой знак	0
8	842232.88	5285468.83	Временный межевой знак	0



полное наименование должности

инициалы, фамилия

111-12-2021-960-ПЗ.ТЧ

Изм.	Кол. уч.	Лист	№ док.	Подп.	Дата

Инва. № подл.	Подп. и дата	Взам. инв. №

Лист 83

Земельный участок
вид объекта недвижимости

Лист № 24 раздела 4.2
Всего листов раздела 4.2: 43
Всего разделов: 8
Всего листов выписки: 102

15.11.2022г. № КУВИ-001/2022-200529171
Кадастровый номер: 11:20:0603005:245

Сведения о характерных точках границы части (частей) земельного участка
Учетный номер части: 11:20:0603005:245/24

Система координат МСК-11, зона 5

Номер точки	Координаты, м		Описание закрепления на местности	Средняя квадратичная погрешность определения координат характерных точек границ земельного участка, м
	X	Y		
1	2	3	4	5
1	842226.57	5285628.58	Временный межевой знак	0
2	842238.11	5285629.34	Временный межевой знак	0
3	842236.64	5285646.56	Временный межевой знак	0
4	842230.86	5285646.18	Временный межевой знак	0
5	842230.64	5285649.47	Временный межевой знак	0
6	842224.87	5285649.04	Временный межевой знак	0
7	842225.1	5285645.8	Временный межевой знак	0
8	842226.57	5285628.58	Временный межевой знак	0

ДОКУМЕНТ ПОДПИСАН
ЭЛЕКТРОННОЙ ПОДПИСЬЮ
Сертификат: 6457512740438831092603781983906560
ВЫДАВАЮЩЕЙ ОРГАНИЗАЦИЕЙ: ФЕДЕРАЛЬНАЯ СЛУЖБА ГОСУДАРСТВЕННОЙ РЕГИСТРАЦИИ, КАДАСТРА И КАРТОГРАФИИ
Действителен с 17.05.2022 по 10.08.2023

ПОЛНОЕ НАИМЕНОВАНИЕ ДОЛЖНОСТИ
ИНИЦИАЛЫ, ФАМИЛИЯ

111-12-2021-960-ПЗ.ТЧ

Инв. №подл.	Подп. и дата	Взам. инв. №

Изм.	Кол. уч.	Лист	№ док.	Подп.	Дата

Лист 84


Земельный участок
вид объекта недвижимости

Лист № 25 раздела 4.2 Всего листов раздела 4.2: 43 Всего разделов: 8 Всего листов выписки: 102

15.11.2022г. № КУВИ-001/2022-200529171
Кадастровый номер: 11:20:0603005:245

Сведения о характерных точках границы части (частей) земельного участка
Учетный номер части: 11:20:0603005:245/25

Номер точки	Координаты, м			Описание закрепления на местности	Средняя квадратичная погрешность определения координат характерных точек границ земельного участка, м
	X	Y	Z		
1	2	3	4	5	
1	842228.32	5285594.28	Временный межевой знак	0	
2	842240.6	5285595.37	Временный межевой знак	0	
3	842240.44	5285597.35	Временный межевой знак	0	
4	842242.98	5285597.42	Временный межевой знак	0	
5	842242.63	5285601.16	Временный межевой знак	0	
6	842240.16	5285600.96	Временный межевой знак	0.01	
7	842238.6	5285621.19	Временный межевой знак	0	
8	842226.2	5285620.19	Временный межевой знак	0.01	
9	842228.32	5285594.28	Временный межевой знак	0	



ПОЛНОЕ ИМЕННОЕ ДОЛЖНОСТИ ИНИЦИАЛЫ, ФАМИЛИЯ

111-12-2021-960-ПЗ.ТЧ

Изм.	Кол. уч.	Лист	№ док.	Подп.	Дата

Земельный участок
 вид объекта недвижимости
 Лист № 26 раздела 4.2
 Всего листов раздела 4.2: 43
 Всего листов выписки: 102
 15.11.2022г. № КУВИ-001/2022-200529171
 Кадастровый номер: 11:20:0603005:245

Сведения о характерных точках границы части (частей) земельного участка
 Учетный номер части: 11:20:0603005:245/26
 Система координат МСК-11, зона 5

Номер точки	Координаты, м			Описание закрепления на местности	Средняя квадратичная погрешность определения координат характерных точек границ земельного участка, м
	X	Y	Z		
1			4		5
1	842169.5	5285588.5		Временный межевой знак	0.01
2	842208.38	5285592.13		Временный межевой знак	0
3	842206.63	5285609.84		Временный межевой знак	0
4	842197.58	5285609.07		Временный межевой знак	0
5	842198.03	5285603.61		Временный межевой знак	0.01
6	842177.49	5285601.8		Временный межевой знак	0
7	842176.9	5285607.14		Временный межевой знак	0
8	842168.06	5285606.44		Временный межевой знак	0
9	842169.5	5285588.5		Временный межевой знак	0.01

ДОКУМЕНТ ПОДПИСАН
 ЭЛЕКТРОННОЙ ПОДПИСЬЮ
 Сертификат: 0457512740043331092004333108130406360
 Владелец: ФЕДЕРАЛЬНАЯ СЛУЖБА ГОСУДАРСТВЕННОЙ
 РЕГИСТРАЦИИ КАДАСТРА И КАРТОГРАФИИ
 Адрес: Москва, с/п 108-2022, п/о 10.08.2023

ПОЛНОЕ ИМЕННОЕ ИЛИ ДСЛЖНОСТИ
 ИНИЦИАЛЫ, ФАМИЛИЯ

Инв. № подл.	Подп. и дата	Взам. инв. №

Изм.	Кол. уч.	Лист	№ док.	Подп.	Дата

Лист 86

Земельный участок
вид объекта недвижимости

Лист № 27 раздела 4.2 Всего листов раздела 4.2: 43 Всего разделов: 8 Всего листов выписки: 102


15.11.2022г. № КУВИ-001/2022-200529171

Кадастровый номер: 11:20:0603005:245

Сведения о характерных точках границы части (частей) земельного участка
Учетный номер части: 11:20:0603005:245/27

Система координат МСК-11, зона 5

Номер точки	Координаты, м			Описание закрепления на местности	Средняя квадратичная погрешность определения координат характерных точек границ земельного участка, м
	X	Y	Z		
1	842300.01	5285228.92	5	Временный межевой знак	0
2	842309.98	5285228.81	0	Временный межевой знак	0
3	842309.89	5285237.74	0	Временный межевой знак	0
4	842324.37	5285237.84	0	Временный межевой знак	0
5	842324.36	5285239.35	0	Временный межевой знак	0
6	842328.15	5285239.37	0	Временный межевой знак	0
7	842328.18	5285246.6	0.01	Временный межевой знак	0
8	842299.94	5285246.57	0	Временный межевой знак	0
9	842300.01	5285234.22	0	Временный межевой знак	0
10	842297.21	5285234.21	0	Временный межевой знак	0
11	842297.27	5285231.25	0	Временный межевой знак	0
12	842299.99	5285231.22	0	Временный межевой знак	0
13	842300.01	5285228.92	0	Временный межевой знак	0


 ДОКУМЕНТ ПОДПИСАН
 ЭЛЕКТРОННОЙ ПОДПИСЬЮ
 Сертификат: 94575127404338310926932813983936360
 Выдана: ФЕДЕРАЛЬНАЯ СЛУЖБА ГОСУДАРСТВЕННОЙ
 РЕГИСТРАЦИИ, КАДАСТРА И КАРТОГРАФИИ
 Действителен с 17.05.2022 по 10.08.2023

ПОЛНОЕ ИЛИ ИМЕНОВАНИЕ ДОЛЖНОСТИ ИНИЦИАЛЫ, ФАМИЛИЯ

Изм.	Кол. уч.	Лист	№ док.	Подп.	Дата

Инва. № подл.	Подп. и дата	Взам. инв. №

Лист 87

Земельный участок
вид объекта недвижимости

Лист № 28 раздела 4.2
Всего листов раздела 4.2: 43
Всего разделов: 8
Всего листов выписки: 102


15.11.2022г. № КУВИ-001/2022-200529171
Кадастровый номер: 11:20:0603005:245

Сведения о характерных точках границы части (частей) земельного участка
Учетный номер части: 11:20:0603005:245/28

Средняя квадратичная погрешность определения координат характерных точек границ земельного участка, м

Номер точки	Координаты, м		Описание закрепления на местности	Средняя квадратичная погрешность определения координат характерных точек границ земельного участка, м
	X	Y		
1	2	3	4	5
1	842502.84	5285103.32	Временный межевой знак	0
2	842485.03	5285109.49	Временный межевой знак	0
3	842488.13	5285118.78	Временный межевой знак	0
4	842505.94	5285112.62	Временный межевой знак	0
5	842502.84	5285103.32	Временный межевой знак	0

Система координат МСК-11, зона 5



ПОЛНОЕ НАИМЕНОВАНИЕ ДОЛЖНОСТИ

ИНИЦИАЛЫ, ФАМИЛИЯ

111-12-2021-960-ПЗ.ТЧ

Лист

88

Инв. №подл.	Подп. и дата	Взам. инв. №

Изм.	Кол. уч.	Лист	№ док.	Подп.	Дата


Лист 88

Земельный участок	
вид объекта недвижимости	
Лист № 29 раздела 4.2	Всего разделов: 8
Всего листов выписки: 102	

15.11.2022г. № КУВИ-001/2022-200529171
 Кадастровый номер: 11:20:0603005:245

Сведения о характерных точках границы части (частей) земельного участка
 Учетный номер части: 11:20:0603005:245/29
 Система координат МСК-11, зона 5

Номер точки	Координаты, м		Описание закрепления на местности	Средняя квадратичная погрешность определения координат характерных точек границ земельного участка, м
	X	Y		
1	2	3	4	5
1	842247.64	5285498.84	Временный межевой знак	0
2	842235.24	5285497.95	Временный межевой знак	0.01
3	842232.72	5285336.96	Временный межевой знак	0
4	842227.33	5285336.78	Временный межевой знак	0
5	842226.82	5285344.43	Временный межевой знак	0.03
6	842222.71	5285593.82	Временный межевой знак	0
7	842228.32	5285594.28	Временный межевой знак	0
8	842239.12	5285595.17	Временный межевой знак	0
9	842240.66	5285576.63	Временный межевой знак	0
10	842244.84	5285576.98	Временный межевой знак	0
11	842245.89	5285565.05	Временный межевой знак	0
12	842254.6	5285565.75	Временный межевой знак	0
13	842256.1	5285546.94	Временный межевой знак	0
14	842244.42	5285545.88	Временный межевой знак	0
15	842248.23	5285498.85	Временный межевой знак	0.03
16	842247.64	5285498.84	Временный межевой знак	0



полное наименование должности

инициалы, фамилия


Изм.	Изм. № подл.	Подп. и дата	Взам. инв. №

Лист 89

Земельный участок	
вид объекта недвижимости	
Лист № 30 раздела 4.2	Всего листов раздела 4.2: 43
Всего листов выписки: 102	Всего разделов: 8
15.11.2022г. № КУВИ-001/2022-200529171	
Кадастровый номер: 11:20:0603005:245	

Сведения о характерных точках границы части (частей) земельного участка
 Учетный номер части: 11:20:0603005:245/30

Номер точки	Координаты, м			Описание закрепления на местности	Средняя квадратичная погрешность определения координат характерных точек границ земельного участка, м
	X	Y	Z		
1	842195.68	5285447.88	5	4	0.01
2	842200.7	5285450.21	-	-	0
3	842225.29	5285460.39	-	-	0.06
4	842272.58	5285465.32	-	-	0.15
5	842271.76	5285476.76	-	-	0
6	842566.48	5285483	-	-	0.15
7	842345.67	5285682.01	-	-	0.03
8	842339.93	5285681.84	-	-	0
9	842359.82	5285488.57	-	-	0.06
10	842265.39	5285482.25	-	-	0
11	842266.12	5285470.68	-	-	0.03
12	842234.02	5285466.32	-	-	0.01
13	842199.14	5285456.04	-	-	0
14	842193.35	5285453.62	-	-	0
15	842195.08	5285447.88	-	-	0.01



ПОЛНОЕ НАИМЕНОВАНИЕ ДОЛЖНОСТИ
 ДОКУМЕНТ ПОДПИСАН
 ЭЛЕКТРОННОЙ ПОДПИСЬЮ
 Сертификат 6457542740438331092043281389496360
 Выданный ФЕДЕРАЛЬНОЙ СЛУЖБЕ ГОСУДАРСТВЕННОЙ
 РЕГИСТРАЦИИ, КАДАСТРА И КАРТОГРАФИИ
 Действителен с 17.08.2022 по 10.08.2023
 ИНИЦИАЛЫ, ФАМИЛИЯ

111-12-2021-960-ПЗ.ТЧ

Инв. №подл.	Подп. и дата	Взам. инв. №

Лист 90

Земельный участок
 вид объекта недвижимости

Лист № 31 раздела 4.2 Всего листов раздела 4.2: 43 Всего разделов: 8 Всего листов выписки: 102

15.11.2022г. № КУВИ-001/2022-200529171

Кадастровый номер:

11:20:0603005:245

Сведения о характерных точках границы части (частей) земельного участка

Учетный номер части: 11:20:0603005:245/31

Система координат МСК-11, зона 5

Номер точки	Координаты, м			Описание закрепления на местности	Средняя квадратичная погрешность определения координат характерных точек границ земельного участка, м
	X	Y	Z		
1	842258.34	5285261.22	4		5
2	842283.76	5285261.59	-		0.01
3	842283.85	5285254.04	-	Временный межевой знак	0
4	842248.18	5285253.66	-		0
5	842246.5	5285260.86	-		0.01
6	842258.34	5285261.22	-		0.01

ДОКУМЕНТ ПОДПИСАН
 ЭЛЕКТРОННОЙ ПОДПИСЬЮ
 Сертификат: 6457127400433310929022819383950600
 Владельцу: ФЕДЕРАЛЬНАЯ СЛУЖБА ГОСУДАРСТВЕННОЙ
 ВЕТЕРИНАРИИ, КАБАСТРА И КАРТОГРАФИИ
 Действителен с 17.06.2022 по 19.08.2023

Полное наименование должности

Инициалы, фамилия

Изм.	Кол. уч.	Лист	№ док.	Подп.	Дата

111-12-2021-960-ПЗ.ТЧ

Лист 91

Земельный участок						
вид объекта недвижимости						
Лист № 32 раздела 4.2		Всего листов раздела 4.2: 43		Всего разделов: 8		Всего листов выписки: 102
15.11.2022г. № КУВИ-001/2022-200529171						
Кадастровый номер: 11:20:0603005:245						
Сведения о характерных точках границы части (частей) земельного участка						
Учетный номер части: 11:20:0603005:245/32						
Система координат МСК-11, зона 5						
Номер точки	Координаты, м			Описание закрепления на местности	Средняя квадратичная погрешность определения координат характерных точек границ земельного участка, м	
	X	Y	Z			
1	2	3	4	5		
1	842590.45	5285050.83	-	-	0.12	
2	842597.24	5285048.61	-	-	0	
3	842596.93	5285056.44	-	-	0.07	
4	842590.52	5285062.21	-	-	0.06	
5	842488.65	5285094.35	-	-	0.01	
6	842409.98	5285119.32	-	-	0.03	
7	842302.11	5285153.45	-	-	0	
8	842256.31	5285167.95	-	-	0.04	
9	842257.22	5285158.22	-	-	0.06	
10	842411.36	5285108.64	-	-	0.12	
11	842496.84	5285081.06	-	-	0	
12	842571.11	5285057.08	-	-	0.06	
13	842590.45	5285050.83	-	-	0.12	

ПОЛНОЕ НАИМЕНОВАНИЕ ДОЛЖНОСТИ

ДОКУМЕНТ ПОДПИСАН ЭЛЕКТРОННОЙ ПОДПИСЬЮ

Сертификат 6475127400438331075032819830306300

Выданы: ФЕДЕРАЛЬНАЯ СЛУЖБА ГОСУДАРСТВЕННОЙ РЕГИСТРАЦИИ, КАДАСТРА И КАРТОГРАФИИ

Действителен с 17.05.2022 по 10.08.2023

ИНИЦИАЛЫ, ФАМИЛИЯ

Инв. № подл.	Подп. и дата	Взам. инв. №

Лист 92

Земельный участок
вид объекта недвижимости

Лист № 33 раздела 4.2 Всего листов разделов 4.2-4.3 Всего разделов: 8 Всего листов выписки: 102

15.11.2022г. № КУВИ-001/2022-200529171


Кадастровый номер: 11:20:0603005:245

Сведения о характерных точках границы части (частей) земельного участка

Учетный номер части: 11:20:0603005:245/33

Система координат МСК-11, зона 5

Номер точки	Координаты, м			Описание закрепления на местности	Средняя квадратичная погрешность определения координат характерных точек границ земельного участка, м
	X	Y	Z		
1	842257.23	5285158.22	5	4	0.06
2	842411.36	5285108.64	-	-	0.12
3	842496.84	5285081.06	-	-	0
4	842488.63	5285094.35	-	-	0.01
5	842484.82	5285100.67	-	-	0
6	842409.98	5285119.32	-	-	0.03
7	842325.47	5285140.34	-	-	0.06
8	842302.11	5285153.45	-	-	0
9	842255.18	5285179.8	-	-	0
10	842256.31	5285167.95	-	-	0.04
11	842257.23	5285158.22	-	-	0.06



ПОЛНОЕ НАИМЕНОВАНИЕ ДОЛЖНОСТИ

ИНИЦИАЛЫ, ФАМИЛИЯ

111-12-2021-960-ПЗ.ТЧ


Изм.	Кол. уч.	Лист	№ док.	Подп.	Дата

Земельный участок
 Земельный участок
 вид объекта недвижимости
 Лист № 34 раздела 4.2
 Всего листов раздела 4.2: 43
 Всего разделов: 8
 Всего листов выписки: 102
 15.11.2022г. № КУВИ-007/2022-200529171
 Кадастровый номер: 11:20:0603005:245

Сведения о характерных точках границы части (частей) земельного участка
 Учетный номер части: 11:20:0603005:245/34

Система координат МСК-11, зона 5

Номер точки	Координаты, м		Описание закрепления на местности	Средняя квадратичная погрешность определения координат характерных точек границ земельного участка, м
	X	Y		
1	2	3	4	5
1	842171.68	528552.09	-	0
2	842174.24	528555.43	-	0
3	842169.78	528552.17	-	0.01
4	842171.68	528552.09	-	0



ПОЛНОЕ НАИМЕНОВАНИЕ ДОЛЖНОСТИ
 инициалы, фамилия

Инв. №подл.	Подп. и дата	Взам. инв. №

Лист 94

Земельный участок
 Вид объекта недвижимости

Лист № 35 раздела 4.2
 Всего листов раздела 4.2: 43
 Всего листов выписки: 102

15.11.2022г. № КУВИ-001/2022-200529171

Кадастровый номер: 11-20/0603005:245

Сведения о характерных точках границы части (частей) земельного участка
 Учетный номер части: 11:20/0603005:245/35

Система координат МСК-11, зона 5

Номер точки	Координаты, м			Описание закрепления на местности	Средняя квадратичная погрешность определения координат характерных точек границ земельного участка, м
	X	Y	Z		
1	842200.56	5285429.89		4	5
2	842202.16	5285429.74		-	0.1
3	842205.91	5285430.57		-	0.1
4	842200.7	5285450.21		Временный межевой знак	0
5	842199.14	5285456.04		-	0
6	842198.55	5285458.34		-	0
7	842192.69	5285482.11		-	0
8	842186.69	5285480.41		-	0
9	842192.42	5285456.65		-	0
10	842193.35	5285453.62		-	0
11	842195.08	5285447.88		-	0.01
12	842200.56	5285429.89		-	0.1

ДОКУМЕНТ ПОДПИСАН
 ЭЛЕКТРОННОЙ ПОДПИСЬЮ
 Сертификат: 837832740943833102403281983936649
 Выдано: ФЕДЕРАЛЬНАЯ СЛУЖБА ГОСУДАРСТВЕННОЙ
 РЕГИСТРАЦИИ, КАДАСТРА И КАРТОГРАФИИ
 Действителен с: 17.07.2022 по: 10.08.2023

Полное наименование должности
 Инициалы, фамилия

111-12-2021-960-ПЗ.ТЧ

Инв. № подл.	Подп. и дата	Взам. инв. №


Изм.	Кол. уч.	Лист	№ док.	Подп.	Дата

Лист 95

Земельный участок	
вид объекта недвижимости	
Лист № 36 раздела 4.2	Всего листов раздела 4.2: 43
Всего листов выписки: 102	Всего разделов: 8
15.11.2022г. № КУВИ-001/2022-200529171	
Кадастровый номер: 11:20:0603005:245	

Сведения о характерных точках границы части (частей) земельного участка
Учетный номер части: 11:20:0603005:245/36

Номер точки	Координаты, м			Описание закрепления на местности	Средняя квадратичная погрешность определения координат характерных точек границ земельного участка, м
	X	Y	Z		
1	2	3	4	5	0
1	842213.98	5285543.4	-	-	0
2	842217.07	5285510.1	-	-	0
3	842205.62	5285509.02	-	-	0
4	842202.31	5285504.05	-	-	0
5	842202.52	5285497.51	-	-	0
6	842225.52	5285499.14	-	-	0
7	842221.94	5285543.96	-	-	0
8	842213.98	5285543.4	-	-	0



111-12-2021-960-ПЗ.ТЧ

Инв. № подл.	Подп. и дата	Взам. инв. №

Лист 96

Земельный участок		
вид объекта недвижимости		
Лист № 37 раздела 4.2	Всего листов раздела 4.2: 43	Всего листов выписки: 102
15.11.2022г. № КУВИ-001/2022-200529171		
Кадастровый номер: 11:20:0603005:245		

Сведения о характерных точках границы части (частей) земельного участка
 Учетный номер части: 11:20:0603005:245/37

Номер точки	Координаты, м		Описание закрепления на местности	Средняя квадратичная погрешность определения координат характерных точек границ земельного участка, м
	X	Y		
1	842486.25	5285097.92	-	0.1
2	842495.53	5285081.47	-	-
3	842411.36	5285108.64	-	0.12
4	842257.23	5285158.22	-	0.06
5	842256.31	5285167.95	-	0.04
6	842235.55	5285175.87	-	-
7	842325.29	5285136.65	-	0.1
8	842486.25	5285097.92	-	0.1

Система координат МСК-11, зона 5

ДОКУМЕНТ ПОДПИСАН
 ЭЛЕКТРОННОЙ ПОДПИСЬЮ
 Сертификат: 64574274043383109260281883936760
 Владелец: ФГ БРТАДНАЯ СЛУЖБА ГОСУДАРСТВЕННОЙ
 РЕГИСТРАЦИИ КАДАСТРА И КАРТОГРАФИИ
 Действителен с 17.05.2022 по 10.08.2023

ПОЛНОЕ ИМЕННОЕ ДОЛЖНОСТИ

ИНИЦИАЛЫ, ФАМИЛИЯ

Изм.	Кол. уч.	Лист	№ док.	Подп.	Дата

111-12-2021-960-ПЗ.ТЧ

Лист 97

Земельный участок						
вид объекта недвижимости						
Лист № 38 раздела 4.2		Всего листов раздела 4.2: 43		Всего разделов: 8		Всего листов выписки: 102
15.11.2022г. № КУВИ-001/2022-200529171						
Кадастровый номер: 11:20-0603005:245						
Сведения о характерных точках границы части (частей) земельного участка						
Учетный номер части: 11:20-0603005:245/38						
Система координат МСК-11, зона 5						
Номер точки	Координаты, м			Описание закрепления на местности	Средняя квадратичная погрешность определения координат характерных точек границ земельного участка, м	
	X	Y	Z			
1	842258.34	5285261.22	5	-	0.01	
2	842283.76	5285261.59	-	-	-	
3	842285.09	5285277.7	-	-	0.1	
4	842291.15	5285277.53	-	-	0.1	
5	842291.54	5285308.71	-	-	0.1	
6	842263.26	5285310.14	-	-	0.1	
7	842258.43	5285307.1	-	-	0.1	
8	842252.53	5285307.11	-	-	0.1	
9	842252.57	5285277.26	-	-	0.1	
10	842258.02	5285277.32	-	-	0.1	
11	842258.34	5285261.22	-	-	0.01	
1	842404.29	5285181.57	-	-	0.1	
2	842436.43	5285100.55	-	-	-	
3	842411.36	5285108.64	-	-	0.12	
4	842257.23	5285158.22	-	-	0.06	
5	842256.31	5285167.95	-	-	0.04	
6	842255.18	5285179.8	-	-	0	
7	842248.18	5285253.66	-	-	0	
8	842246.5	5285260.86	-	-	0.01	
9	842246.05	5285266.68	-	-	0	
10	842242.77	5285303.47	-	-	0.01	
11	842236.01	5285391.19	-	-	0.1	
12	842211.89	5285389.93	-	-	0.1	
13	842202.16	5285429.74	-	-	0.1	

ДОКУМЕНТ ПОДПИСАН
ЭЛЕКТРОННОЙ ПОДПИСЬЮ
Сertifikaat: 6437812740643781100200228110859306860
Выдана: ФЕДЕРАЛЬНАЯ СЛУЖБА ГОСУДАРСТВЕННОЙ
РЕГИСТРАЦИИ, КАДАСТРА И КАРТОГРАФИИ
Действителен с 17.06.2022 по 10.06.2023

ПОЛНОЕ НАИМЕНОВАНИЕ ДОЛЖНОСТИ

ИНИЦИАЛЫ, ФАМИЛИЯ


Инв. №подл.	Подп. и дата	Взам. инв. №

Изм.	Кол. уч.	Лист	№ док.	Подп.	Дата

111-12-2021-960-ПЗ.ТЧ

Лист 98

Земельный участок вид объекта недвижимости					
Лист № 39 раздела 4.2		Всего листов раздела 4.2: 43		Всего разделов: 8	
15.11.2022г. № КУВИ-001/2022-200529171					
Кадастровый номер: 11:20:0603005:245					
1	2	3	4	5	6
14	842200.56	5285429.89	-	0.1	
15	842195.08	5285447.88	-	0.01	
16	842193.35	5285453.62	-	0	
17	842192.42	5285456.65	-	0	
18	842185.33	5285480.02	-	0	
19	842186.69	5285480.41	-	0	
20	842192.69	5285482.11	-	0	
21	842192.96	5285482.19	-	0	
22	842202.64	5285493.9	-	0	
23	842202.52	5285497.51	-	0	
24	842202.31	5285504.05	-	0	
25	842205.62	5285509.02	-	-	
26	842217.07	5285510.1	-	-	
27	842213.98	5285543.4	-	-	
28	842209.09	5285542.95	-	-	
29	842207.77	5285557.5	-	-	
30	842202.84	5285562.33	-	0.01	
31	842177.79	5285560.03	-	-	
32	842174.24	5285555.43	-	-	
33	842171.68	5285552.09	-	-	
34	842169.78	5285572.17	-	0.01	
35	842165.92	5285612.86	-	0.1	
36	842168.54	5285613.53	-	0.1	
37	842204.88	5285616.97	-	0.1	
38	842211.88	5285617.41	-	0.1	
39	842211.84	5285618.42	-	0.1	
40	842216.72	5285618.96	-	0.1	
41	842217.91	5285619.27	-	0.1	
42	842221.2	5285623.16	-	0.1	



ПОЛНОЕ ИЛИМЕНОВАНИЕ ДОЛЖНОСТИ:

И.ИНИЦИАЛЫ, ФАМИЛИЯ

Инв. № подл.	Подп. и дата	Взам. инв. №


Лист 99

Земельный участок		
вид объекта недвижимости		
Лист № 40 раздела 4.2	Всего листов раздела 4.2: 43	Всего листов выписки: 102

15.11.2022г. № КУВИ-001/2022-200529171

Кадастровый номер: 11:20:0603005:245					
1	2	3	4	5	
43	842220.66	5285631.53	-	0.1	
44	842219.54	5285655.89	-	0.1	
45	842218.05	5285677.85	-	0.01	
46	842287.84	5285680.12	-	-	
47	842312.83	5285593.77	-	0.1	
48	842330.44	5285300.57	-	0.1	
49	842404.29	5285181.57	-	0.1	

111-12-2021-960-ПЗ.ТЧ



ПОЛНОЕ ИМЕННОЕ ДОЛЖНОСТИ

ИННИЦИАЛЫ, ФАМИЛИЯ

Изм.	Кол. уч.	Лист	№ док.	Подп.	Дата

Земельный участок	
вид объекта недвижимости	
Лист № 41 раздела 4.2	Всего листов раздела 4.2: 43
Всего разделов: 8	
Всего листов выписки: 102	
15.11.2022г. № КУВИИ-001/2022-200529171	
Кадастровый номер: 11:20:0603005:245	

Сведения о характерных точках границы части (частей) земельного участка		Учетный номер части: 11:20:0603005:245/39		Средняя квадратичная погрешность определения координат характерных точек границ земельного участка, м	
Номер точки	Координаты, м		Описание закрепления на местности	Средняя квадратичная погрешность определения координат характерных точек границ земельного участка, м	
	X	Y		4	5
1	842258.34	5285261.22	-	0.01	
2	842283.76	5285261.59	-	-	
3	842285.09	5285277.7	-	0.1	
4	842291.15	5285277.53	-	0.1	
5	842291.54	5285308.71	-	0.1	
6	842263.26	5285310.14	-	0.1	
7	842258.43	5285307.1	-	0.1	
8	842252.53	5285307.11	-	0.1	
9	842252.57	5285277.26	-	0.1	
10	842258.02	5285277.32	-	0.1	
11	842258.34	5285261.22	-	0.01	
1	842404.29	5285181.57	-	0.1	
2	842436.43	5285100.55	-	-	
3	842411.36	5285108.64	-	0.12	
4	842257.23	5285158.22	-	0.06	
5	842256.31	5285167.95	-	0.04	
6	842255.18	5285179.8	-	0	
7	842248.18	5285253.66	-	0	
8	842246.5	5285260.86	-	0.01	
9	842246.05	5285266.68	-	0	
10	842242.77	5285303.47	-	0.01	
11	842236.01	5285391.19	-	0.1	
12	842211.89	5285389.95	-	0.1	
13	842202.16	5285429.74	-	0.1	

ДОКУМЕНТ ПОДПИСАН
ЭЛЕКТРОННОЙ ПОДПИСЬЮ
Сертификат: 64575127404338310926128139839306360
Выдано: ФЕДЕРАЛЬНОМУ СЛУЖБЕ ГОСУДАРСТВЕННОЙ
РЕГИСТРАЦИИ, КАДАСТРА И КАРТОГРАФИИ
Действителен с 17.05.2022 по 19.08.2023

полное наименование должности

инициалы, фамилия

Изм.	Кол. уч.	Лист	№ док.	Подп.	Дата

Лист 101

Земельный участок	
вид объекта недвижимости	
Лист № 42 раздела 4.2	Всего листов раздела 4.2: 43
Всего разделов: 8	
Всего листов выписки: 102	

15.11.2022г. № КУВИ-001/2022-200529171
 Кадастровый номер: 11:20:0603005:245

1	2	3	4	5
14	842200.56	5285429.89	-	0.1
15	842195.08	5285447.88	-	0.01
16	842193.55	5285453.62	-	0
17	842192.42	5285456.65	-	0
18	842185.33	5285480.02	-	0
19	842186.69	5285480.41	-	0
20	842192.69	5285482.11	-	0
21	842192.96	5285482.19	-	0
22	842202.64	5285493.9	-	0
23	842202.52	5285497.51	-	0
24	842202.31	5285504.05	-	0
25	842205.62	5285509.02	-	-
26	842217.07	5285510.1	-	-
27	842213.98	5285543.4	-	-
28	842209.09	5285542.95	-	-
29	842207.77	5285557.5	-	-
30	842202.84	5285562.33	-	0.01
31	842177.79	5285560.03	-	-
32	842174.24	5285553.43	-	-
33	842171.68	5285552.09	-	-
34	842169.78	5285572.17	-	0.01
35	842165.92	5285612.86	-	0.1
36	842168.54	5285613.53	-	0.1
37	842204.88	5285616.97	-	0.1
38	842211.88	5285617.41	-	0.1
39	842211.84	5285618.42	-	0.1
40	842216.72	5285618.96	-	0.1
41	842217.91	5285619.27	-	0.1
42	842221.2	5285623.16	-	0.1

ДОКУМЕНТ ПОДПИСАН
 ЭЛЕКТРОННОЙ ПОДПИСЬЮ
 Сертификат: 64578127400438831092001E31108101081860
 Выдана: ФЕДЕРАЛЬНАЯ СЛУЖБА ГОСУДАРСТВЕННОЙ
 РЕГИСТРАЦИИ, КАДАСТРА И КАРТОГРАФИИ
 Действителен с 17.05.2012 по 10.08.2023

ПОЛНОЕ НАИМЕНОВАНИЕ ДОЛЖНОСТИ _____ ИНИЦИАЛЫ, ФАМИЛИЯ _____

111-12-2021-960-ПЗ.ТЧ

Инв. № подл.	Подп. и дата	Взам. инв. №

Изм.	Кол. уч.	Лист	№ док.	Подп.	Дата

Лист 102

Земельный участок					
вид объекта недвижимости					
Лист № 43 раздела 4.2	Всего листов раздела 4.2: 43	Всего разделов: 8	Всего листов выписки: 102		
15.11.2022г. № КУВИ-001/2022-200529171					
Кадастровый номер: 11:20:0603005:245					
1	2	3	4	5	
43	842220.66	5285631.53	-	0.1	
44	842219.54	5285655.89	-	0.1	
45	842218.05	5285677.85	-	0.01	
46	842287.84	5285680.12	-	-	
47	842312.83	5285593.77	-	0.1	
48	842330.44	5285300.57	-	0.1	
49	842404.29	5285181.57	-	0.1	

РОСРЕЕСТР
Федеральная служба государственной регистрации, кадастра и картографии

РЕКВИЗИТЫ СЕРТИФИКАТА КЛЮЧА ПРОВЕРКИ ЭЛЕКТРОННОЙ ПОДПИСИ
Серийный номер сертификата КЛ ЭП:
64575127400433833108200328138839306360
Срок действия: с 17.05.2022 по 10.08.2023
Владелец: Росреестр

Государственное автономное учреждение Республики Коми - информационный центр предоставления государственной и муниципальной информации
М.П. КОМИ
М.П. ИЦ
Место нахождения: 167000, г. Сыктывкар, ул. Куйбышева, д.6
Дата и время составления выписки: 2022.11.15 11:20:06
Уполномоченный: ДЕНИСОВ И.В.

ДОКУМЕНТ ПОДПИСАН ЭЛЕКТРОННОЙ ПОДПИСЬЮ
Сертификат: 64575127400433833108200328138839306360
Владелец: ФЕДЕРАЛЬНАЯ СЛУЖБА ГОСУДАРСТВЕННОЙ РЕГИСТРАЦИИ, КАДАСТРА И КАРТОГРАФИИ
Действителен с 17.05.2022 по 10.08.2023

ПОЛНОЕ НАИМЕНОВАНИЕ ДОЛЖНОСТИ _____ ИНИЦИАЛЫ, ФАМИЛИЯ _____

Приложение 23

**Выписка из Единого государственного реестра недвижимости кадастровый номер:
11:20:0603005:1566**

Инв. № подл.	Подп. и дата	Взам. инв. №


Филиал Федерального государственного бюджетного учреждения "Федеральная кадастровая палата Федеральной службы государственной регистрации, кадастра и картографии" по Республике Коми
полное наименование органа регистрации прав

Выписка из Единого государственного реестра недвижимости об объекте недвижимости

Сведения о характеристиках объекта недвижимости

На основании запроса от 14.11.2022, поступившего на рассмотрение 14.11.2022, сообщаем, что согласно записям Единого государственного реестра недвижимости:

Земельный участок		
Раздел 1 Лист 1		
вид объекта недвижимости		
Лист № 1 раздела 1	Всего листов раздела 1: 8	Всего листов выписки: 52
15.11.2022г. № КУВИ-001/2022 200528390		
Кадастровый номер:	11:20:0603005:1566	
Номер кадастрового квартала:	11:20:0603005	
Дата присвоения кадастрового номера:	30.05.2017	
Ранее присвоенный государственный учетный номер:		
данные отсутствуют		
Адрес:		
Российская Федерация, Республика Коми, городской округ Ухта, г. Ухта, ул. Заводская, з/у 11Б		
Площадь:		
1331182 +/- 404		
Кадастровая стоимость, руб.:		
61234372		


 ДОКУМЕНТ ПОДПИСАН
 ЭЛЕКТРОННОЙ ПОДПИСЬЮ
 Сертификат: 64575127400414843109206128010839206560
 Выданы: ФЕДЕРАЛЬНОЙ СЛУЖБЕ ГОСУДАРСТВЕННОЙ
 РЕГИСТРАЦИИ, КАДАСТРА И КАРТОГРАФИИ
 Действителен с 17.05.2022 по 30.08.2023


ПОЛНОЕ НЕИМЕНОВАНИЕ ДОЛЖНОСТИ

ИНИЦИАЛЫ, ФАМИЛИЯ

Инв. №подл.	Подп. и дата	Взам. инв. №

Лист 2

Земельный участок		Вид объекта недвижимости	
Лист № 2 раздела 1		Всего разделов: 8	
15.11.2022г. № КУВИ-001/2022-200528390		Всего листов выписки: 52	
Кадастровый номер: 11:20:0603005:1566			
Кадастровые номера расположенных в пределах земельного участка объектов недвижимости:			
11:20:0000000:1010, 11:20:0000000:880, 11:20:0603005:1000, 11:20:0603005:1001, 11:20:0603005:1003, 11:20:0603005:1006, 11:20:0603005:1007, 11:20:0603005:1010, 11:20:0603005:1012, 11:20:0603005:1013, 11:20:0603005:1015, 11:20:0603005:1023, 11:20:0603005:1024, 11:20:0603005:1028, 11:20:0603005:1075, 11:20:0603005:1076, 11:20:0603005:1077, 11:20:0603005:1079, 11:20:0603005:1082, 11:20:0603005:1084, 11:20:0603005:1085, 11:20:0603005:1086, 11:20:0603005:1089, 11:20:0603005:1090, 11:20:0603005:1091, 11:20:0603005:1092, 11:20:0603005:1093, 11:20:0603005:1094, 11:20:0603005:1095, 11:20:0603005:1096, 11:20:0603005:1097, 11:20:0603005:1098, 11:20:0603005:1100, 11:20:0603005:1102, 11:20:0603005:1103, 11:20:0603005:1104, 11:20:0603005:1105, 11:20:0603005:1107, 11:20:0603005:1108, 11:20:0603005:1109, 11:20:0603005:1110, 11:20:0603005:1112, 11:20:0603005:1113, 11:20:0603005:1114, 11:20:0603005:1116, 11:20:0603005:1117, 11:20:0603005:1118, 11:20:0603005:1119, 11:20:0603005:1122, 11:20:0603005:1123, 11:20:0603005:1126, 11:20:0603005:1128, 11:20:0603005:1129, 11:20:0603005:1130, 11:20:0603005:1133, 11:20:0603005:1135, 11:20:0603005:1137, 11:20:0603005:1138, 11:20:0603005:1140, 11:20:0603005:1142, 11:20:0603005:1143, 11:20:0603005:1144, 11:20:0603005:1145, 11:20:0603005:1148, 11:20:0603005:1149, 11:20:0603005:1151, 11:20:0603005:1152, 11:20:0603005:1154, 11:20:0603005:1157, 11:20:0603005:1158, 11:20:0603005:1159, 11:20:0603005:1160, 11:20:0603005:1161, 11:20:0603005:1162, 11:20:0603005:1163, 11:20:0603005:1164, 11:20:0603005:1166, 11:20:0603005:1168, 11:20:0603005:1169, 11:20:0603005:1172, 11:20:0603005:1173, 11:20:0603005:1174, 11:20:0603005:1175, 11:20:0603005:1178, 11:20:0603005:1182, 11:20:0603005:1183, 11:20:0603005:1184, 11:20:0603005:1185, 11:20:0603005:1187, 11:20:0603005:1188, 11:20:0603005:1189, 11:20:0603005:1191, 11:20:0603005:1192, 11:20:0603005:1195, 11:20:0603005:1196, 11:20:0603005:1197, 11:20:0603005:1198, 11:20:0603005:1199, 11:20:0603005:1200, 11:20:0603005:1202, 11:20:0603005:1204, 11:20:0603005:1205, 11:20:0603005:1210, 11:20:0603005:1213, 11:20:0603005:1214, 11:20:0603005:1216, 11:20:0603005:1219, 11:20:0603005:1224, 11:20:0603005:1226, 11:20:0603005:1227, 11:20:0603005:1228, 11:20:0603005:1229, 11:20:0603005:1231, 11:20:0603005:1233, 11:20:0603005:1235, 11:20:0603005:1236, 11:20:0603005:1237, 11:20:0603005:1238, 11:20:0603005:1239, 11:20:0603005:1241, 11:20:0603005:1246, 11:20:0603005:1248, 11:20:0603005:1251, 11:20:0603005:1291, 11:20:0603005:1299, 11:20:0603005:1301, 11:20:0603005:1305, 11:20:0603005:1309, 11:20:0603005:1310, 11:20:0603005:1311, 11:20:0603005:1372, 11:20:0603005:1415, 11:20:0603005:1435, 11:20:0603005:1436, 11:20:0603005:1467, 11:20:0603005:1470, 11:20:0603005:1471, 11:20:0603005:1473, 11:20:0603005:1474, 11:20:0603005:1476, 11:20:0603005:1478, 11:20:0603005:1481, 11:20:0603005:1484, 11:20:0603005:1485, 11:20:0603005:1486, 11:20:0603005:1507, 11:20:0603005:1510, 11:20:0603005:1578, 11:20:0603005:1579,			


ДОКУМЕНТ ПОДПИСАН
ЭЛЕКТРОННОЙ ПОДПИСЬЮ
Сертификат: 6457512740043333109200281983936360
Выданы: ФЕДЕРАЛЬНАЯ СЛУЖБА ГОСУДАРСТВЕННОЙ
РЕГИСТРАЦИИ, КАДАСТРА И КАРТОГРАФИИ
Действителен с 17.08.2022 по 10.08.2023

ПОЛНОЕ ИМЯ ИЛИ ИНИЦИАЛЫ, ФАМИЛИЯ

Инв. № подл.	Подп. и дата	Взам. инв. №


Изм.	Кол. уч.	Лист	№ док.	Подп.	Дата

Лист 3

Земельный участок		Всего листов выписки: 52
вид объекта недвижимости		
Лист № 3 раздела 1	Всего разделов: 8	
15.11.2022г. № КУВИ-001/2022-200528390		
Катастровый номер: 11:20:0603005:1566		

Катастровые номера расположенных в пределах земельного участка объектов недвижимости:	11:20:0603005:1580, 11:20:0603005:1581, 11:20:0603005:1582, 11:20:0603005:1583, 11:20:0603005:1584, 11:20:0603005:1595, 11:20:0603005:1596, 11:20:0603005:1597, 11:20:0603005:1598, 11:20:0603005:1599, 11:20:0603005:1600, 11:20:0603005:1601, 11:20:0603005:577, 11:20:0603005:578, 11:20:0603005:579, 11:20:0603005:580, 11:20:0603005:581, 11:20:0603005:582, 11:20:0603005:583, 11:20:0603005:584, 11:20:0603005:586, 11:20:0603005:587, 11:20:0603005:588, 11:20:0603005:589, 11:20:0603005:590, 11:20:0603005:591, 11:20:0603005:592, 11:20:0603005:593, 11:20:0603005:594, 11:20:0603005:595, 11:20:0603005:596, 11:20:0603005:597, 11:20:0603005:599, 11:20:0603005:600, 11:20:0603005:601, 11:20:0603005:602, 11:20:0603005:603, 11:20:0603005:604, 11:20:0603005:605, 11:20:0603005:606, 11:20:0603005:607, 11:20:0603005:608, 11:20:0603005:609, 11:20:0603005:610, 11:20:0603005:611, 11:20:0603005:612, 11:20:0603005:613, 11:20:0603005:614, 11:20:0603005:615, 11:20:0603005:616, 11:20:0603005:617, 11:20:0603005:618, 11:20:0603005:619, 11:20:0603005:620, 11:20:0603005:621, 11:20:0603005:622, 11:20:0603005:623, 11:20:0603005:624, 11:20:0603005:625, 11:20:0603005:626, 11:20:0603005:627, 11:20:0603005:628, 11:20:0603005:629, 11:20:0603005:630, 11:20:0603005:631, 11:20:0603005:632, 11:20:0603005:633, 11:20:0603005:635, 11:20:0603005:636, 11:20:0603005:637, 11:20:0603005:638, 11:20:0603005:639, 11:20:0603005:640, 11:20:0603005:641, 11:20:0603005:643, 11:20:0603005:644, 11:20:0603005:645, 11:20:0603005:646, 11:20:0603005:647, 11:20:0603005:648, 11:20:0603005:649, 11:20:0603005:651, 11:20:0603005:652, 11:20:0603005:654, 11:20:0603005:655, 11:20:0603005:656, 11:20:0603005:657, 11:20:0603005:660, 11:20:0603005:661, 11:20:0603005:662, 11:20:0603005:663, 11:20:0603005:664, 11:20:0603005:665, 11:20:0603005:667, 11:20:0603005:668, 11:20:0603005:669, 11:20:0603005:670, 11:20:0603005:671, 11:20:0603005:672, 11:20:0603005:674, 11:20:0603005:675, 11:20:0603005:676, 11:20:0603005:677, 11:20:0603005:678, 11:20:0603005:679, 11:20:0603005:680, 11:20:0603005:681, 11:20:0603005:681, 11:20:0603005:881, 11:20:0603005:927, 11:20:0603005:929, 11:20:0603005:937, 11:20:0603005:938, 11:20:0603005:949, 11:20:0603005:954, 11:20:0603005:956, 11:20:0603005:958, 11:20:0603005:959, 11:20:0603005:961, 11:20:0603005:962, 11:20:0603005:963, 11:20:0603005:964, 11:20:0603005:966, 11:20:0603005:969, 11:20:0603005:970, 11:20:0603005:971, 11:20:0603005:973, 11:20:0603005:975, 11:20:0603005:976, 11:20:0603005:981, 11:20:0603005:985, 11:20:0603005:986, 11:20:0603005:987, 11:20:0603005:988, 11:20:0603005:991, 11:20:0603005:996, 11:20:0603005:998, 11:20:0603005:999, 11:20:0603005:1790, 11:20:0603005:1801, 11:20:0603005:1795, 11:20:0608001:118, 11:20:0603005:1810, 11:20:0603005:1812, 11:20:0603005:1840, 11:20:0604002:1610, 11:20:0603005:1854, 11:20:0603005:1856, 11:20:0603005:1857, 11:20:0603005:1860, 11:20:0603005:1882, 11:20:0603005:1884, 11:20:0603005:1885, 11:20:0603005:1886, 11:20:0603005:1887.
---------------------------------------------------------------------------------------	----------------------------------------------------------------------------------------------------------------------------------------------------------------------------------------------------------------------------------------------------------------------------------------------------------------------------------------------------------------------------------------------------------------------------------------------------------------------------------------------------------------------------------------------------------------------------------------------------------------------------------------------------------------------------------------------------------------------------------------------------------------------------------------------------------------------------------------------------------------------------------------------------------------------------------------------------------------------------------------------------------------------------------------------------------------------------------------------------------------------------------------------------------------------------------------------------------------------------------------------------------------------------------------------------------------------------------------------------------------------------------------------------------------------------------------------------------------------------------------------------------------------------------------------------------------------------------------------------------------------------------------------------------------------------------------------------------------------------------------------------------------------------------------------------------------------------------------------------------------------------------------------------------------------------------------------------------------------------------------------------------------------------------------------------------------------------------------------------------------------------------------------------------------------------------------------------------------------------------------------------------------------------------------------------------------------------------------------------------------------------------------------------------------------------------------------------------------------------------------------------------------------------------------------------------------------------------------------------------------------------------------------------------------------------------------------------------------------------------------------------------------------------------------------------------------------------------------------------------------------------------------------------------------------------------------------------------------------------------------------------------------------------------------------------------------------------------------------

Катастровые номера расположенных в пределах земельного участка объектов недвижимости:	11:20:0603005:1888, 11:20:0603005:1889, 11:20:0603005:1872, 11:20:0603005:1873, 11:20:0603005:1874, 11:20:0603005:1875, 11:20:0603005:1876, 11:20:0603005:1877, 11:20:0603005:1878, 11:20:0603005:1879, 11:20:0603005:1880, 11:20:0603005:1881, 11:20:0603005:1883
---------------------------------------------------------------------------------------	--------------------------------------------------------------------------------------------------------------------------------------------------------------------------------------------------------------------------------------------------------------------


 ДОКУМЕНТ ПОДПИСАН
 ЭЛЕКТРОННОЙ ПОДПИСЬЮ
 Сертификат: 64575127409434831692302813983936630
 Выдана: ФЕДЕРАЛЬНАЯ СЛУЖБА ГОСУДАРСТВЕННОЙ
 РЕГИСТРАЦИИ, КАДАСТРА И КАРТОГРАФИИ
 Действителен с 17.05.2022 по 10.08.2023


ПОЛНОЕ ИЛИ ИНИЦИАЛЫ, ФАМИЛИЯ

Инв. № подл.	Подп. и дата	Взам. инв. №

Изм.	Кол. уч.	Лист	№ док.	Подп.	Дата

Лист 4

Земельный участок	
Вид объекта недвижимости	
Лист № 4 раздела 1	Всего листов раздела 1: 8
Лист № 4 раздела 1	Всего разделов: 8
Всего листов выписки: 52	
15.11.2022г. № КУВИ-001/2022-200528390	
Кадастровый номер: 11:20:0603005:1566	
Кадастровые номера объектов недвижимости, из которых образован объект недвижимости:	11:20:0603005:220
Кадастровые номера образованных объектов недвижимости:	данные отсутствуют
Категория земель:	Земли населенных пунктов
Виды разрешенного использования:	для обслуживания Промплощадки
Сведения о кадастровом инженере:	9232, ТЭИ - 369/16, 2016-06-30
Сведения о лесах, водных объектах и об иных природных объектах, расположенных в пределах земельного участка:	данные отсутствуют



ПОЛНОЕ НАИМЕНОВАНИЕ ДОЛЖНОСТИ

ИНДИКАЛЫ, ФИМИЛИЯ

111-12-2021-960-ПЗ.ТЧ

Лист

108

Инв. № подл.	Подп. и дата	Взам. инв. №


Изм.	Кол. уч.	Лист	№ док.	Подп.	Дата

Лист 5

Земельный участок	
вид объекта недвижимости	
Лист № 5 раздела 1	Всего листов раздела 1: 8
Лист № 5 раздела 1	Всего разделов: 8
Всего листов раздела 1: 8	Всего листов выписки: 52
15.11.2022г. № КУВИ-001/2022-200528390	
Катастровый номер: 11:20:0603003:1566	

Сведения о том, что земельный участок полностью расположен в границах зоны с особыми условиями использования территории, территории объекта культурного наследия, публичного сервитута:

Земельный участок полностью расположен в границах зоны с реестровым номером 11:00-6.23 от 18.03.2022, ограничение использования земельного участка в пределах зоны: На приаэродромной территории выделяются следующие ползоны, в которых устанавливаются ограничения использования объектов недвижимости и осуществления деятельности: 1) первая подзона, в которой запрещается размещать объекты, не предназначенные для организации и обслуживания воздушного движения и воздушных перевозок, обеспечения взлета, посадки, руления и стоянки воздушных судов; 2) вторая подзона, в которой запрещается размещать объекты, не предназначенные для обслуживания пассажиров и обработки багажа, грузов и почты, обслуживания воздушных судов, хранения авиационного топлива и заправки воздушных судов, обеспечения энергообеспечения, а также объекты, не относящиеся к инфраструктуре аэропорта; 3) третья подзона, в которой запрещается размещать объекты, высота которых превышает ограничение, установленные уполномоченным Правительством Российской Федерации федеральным органом исполнительной власти при установлении соответствующей приаэродромной территории; 4) четвертая подзона, в которой запрещается размещать объекты, создающие помехи в работе наземных объектов средств и систем обслуживания воздушного движения, навигации, посадки и связи, предназначенных для организации воздушного движения и расположенных вне первой подзоны; 5) пятая подзона, в которой запрещается размещать опасные производственные объекты, функционирование которых может повлечь на безопасность полетов воздушных судов; 6) шестая подзона, в которой запрещается размещать объекты, способствующие привлечению и массовому скоплению птиц; 7) седьмая подзона, в которой в целях предотвращения негативного физического воздействия устанавливается перечень ограничений использования земельных участков, определенных в соответствии с земельным законодательством с учетом положений настоящей статьи. При этом под указанным негативным физическим воздействием понимается несоответствие эквивалентного уровня звука, возникающего в связи с полетами воздушных судов, санитарно-эпидемиологическим требованиям (ст. 47 Воздушного кодекса Российской Федерации от 19.03.1997 N 60-ФЗ), вид/наименование: Приаэродромная территория аэропорта Ухта, решения: 1. дата решения: 20.01.2021, номер решения: 16-П, наименование ОГВ/ОМСУ: Федеральное агентство воздушного транспорта (Росавиация) 2. дата решения: 19.03.1997, номер решения: 60-ФЗ, наименование ОГВ/ОМСУ: Президент Российской Федерации Земельный участок полностью расположен в границах зоны с реестровым номером 11:00-6.24 от 18.03.2022, ограничение использования земельного участка в пределах зоны: запрещается размещать объекты, создающие помехи в работе наземных объектов средств и систем обслуживания воздушного движения, навигации, посадки и связи, предназначенных для организации воздушного движения и расположенных вне первой подзоны (ст. 47 Воздушного кодекса



ПОЛНОЕ НАИМЕНОВАНИЕ ДОЛЖНОСТИ

ИНИЦИАЛЫ, ФАМИЛИЯ

111-12-2021-960-ПЗ.ТЧ


Инв. №подл.	Подп. и дата	Взам. инв. №

Изм.	Кол. уч.	Лист	№ док.	Подп.	Дата

Лист 6

Земельный участок	
Лист № 6 раздела 1	Всего листов раздела 1: 8
Лист № 6 раздела 1	Всего листов выписки: 52
15.11.2022г. № КУВИ-001/2022-200528390	
Кадастровый номер: 11:20:0603005:1566	

Сведения о том, что земельный участок полностью расположен в границах зоны с особыми условиями использования территории, территории объекта культурного наследия, публичного сервитута:	Российской Федерации от 19.03.1997 N 60-ФЗ), вид/наименование: Приаэродромная территория аэропорта Ухта. Четвертая ползона., решения: 1. дата решения: 20.01.2021, номер решения: 16-П, наименование ОГВ/ОМСУ: Федеральное агентство воздушного транспорта (Росавиация) 2. дата решения: 19.03.1997, номер решения: 60-ФЗ, наименование ОГВ/ОМСУ: Президент Российской Федерации Земельный участок полностью расположен в границах зоны с реестровым номером 11:00-6.27 от 18.03.2022, ограничение использования земельного участка в пределах зоны: запрещается размещать объекты, способствующие привлечению и массовому скоплению птиц (ст. 47 Воздушного кодекса Российской Федерации от 19.03.1997 N 60-ФЗ), вид/наименование: Приаэродромная территория аэропорта Ухта. Шестая подзона., решения: 1. дата решения: 20.01.2021, номер решения: 16-П, наименование ОГВ/ОМСУ: Федеральное агентство воздушного транспорта (Росавиация) 2. дата решения: 19.03.1997, номер решения: 60-ФЗ, наименование ОГВ/ОМСУ: Президент Российской Федерации
Сведения о том, что земельный участок расположен в границах особой экономической зоны, территории опережающего социально-экономического развития, зоны территориального развития в Российской Федерации, игорной зоны:	данные отсутствуют
Сведения о том, что земельный участок расположен в границах особо охраняемой природной территории, охотничьих угодий, лесничеств:	данные отсутствуют
Сведения о результатах проведения государственного земельного надзора:	данные отсутствуют
Сведения о расположении земельного участка в границах территории, в отношении которой утвержден проект межевания территории:	данные отсутствуют
Условный номер земельного участка:	данные отсутствуют
Сведения о принятии акта и (или) заключении договора, предусматривающих предоставление в соответствии с земельным законодательством исполнительным органом государственной власти или органом местного самоуправления, находящегося в государственной или муниципальной собственности земельного участка для строительства наемного дома социального использования или наемного дома коммерческого использования:	данные отсутствуют
Сведения о том, что земельный участок или земельные участки образованы на основании решения об изъятии земельного участка и (или) расположенного на нем объекта недвижимости для государственных или муниципальных нужд:	данные отсутствуют


ДОКУМЕНТ ПОДПИСАН
 ЭЛЕКТРОННОЙ ПОДПИСЬЮ
 Сертификат: 64575.274004383.11092603281796319166360
 Выдан: Федеральная служба государственной
 регистрации, кадастра и картографии
 Действителен с 17.03.2022 по 19.06.2023

Полное наименование должности

Инициалы, фамилия


111-12-2021-960-ПЗ.ТЧ

Инв. № подл.	Подп. и дата	Взам. инв. №

Изм.	Кол. уч.	Лист	№ док.	Подп.	Дата

Лист 7

Земельный участок вид объекта недвижимости		Всего листов выписки: 52	
Лист № 7 раздела 1		Всего разделов: 8	
15.11.2022г. № КУВИ-001/2022-200528390			
Кадастровый номер: 11:20:0603005:1566			
Сведения о том, что земельный участок образован из земель или земельного участка, государственная собственность на которые не разграничена:			
Сведения о наличии земельного спора о местоположении границ земельных участков:			
Статус записи об объекте недвижимости:			
Особые отметки:			
<p>Сведения об объекте недвижимости имеют статус "актуальные"</p> <p>Посредством данного земельного участка обеспечен доступ к земельному участку (земельным участкам) с кадастровым номером (кадастровыми номерами): 11:20:0603005:1567,</p> <p>11:20:0603005:1605. Сведения об ограничениях права на объект недвижимости, обременениях данного объекта, не зарегистрированных в реестре прав, ограничениях прав и обременений недвижимого имущества: вид ограничения (обременения): ограничения прав на земельный участок, предусмотренные статьей 56 Земельного кодекса Российской Федерации; срок действия: с 18.05.2017; реквизиты документа-основания: карта (план) от 09.12.2014 № 2-0/58 выдан: ООО "Экозем кадастр". вид ограничения (обременения): ограничения прав на земельный участок, предусмотренные статьей 56 Земельного кодекса Российской Федерации; срок действия: с 18.05.2017; реквизиты документа-основания: карта (план) от 24.12.2014 № 1-о/1511 выдан: ФГУП "Ростехинвентаризация-Федеральное БТИ". вид ограничения (обременения): ограничения прав на земельный участок, предусмотренные статьей 56 Земельного кодекса Российской Федерации; срок действия: с 18.05.2017; реквизиты документа-основания: доверенность от 31.10.2016 № 728 выдан: АО "Ростехинвентаризация - Федеральное БТИ". вид ограничения (обременения): ограничения прав на земельный участок, предусмотренные статьей 56 Земельного кодекса Российской Федерации; срок действия: с 18.05.2017; реквизиты документа-основания: карта (план) от 30.08.2012 № 1-0/348 выдан: Кадастровый инженер Чужамова Ирина Валерьевна. вид ограничения (обременения): ограничения прав на земельный участок, предусмотренные статьей 56 Земельного кодекса Российской Федерации; срок действия: с 29.10.2018; реквизиты документа-основания: решение "О согласовании границ охранной зоны объекта электросетевого хозяйства" от 13.08.2018 № 172 выдан: Пенорское управление Ростехнадзора. вид ограничения (обременения): ограничения прав на земельный участок, предусмотренные статьей 56 Земельного кодекса Российской Федерации; срок действия: с 24.09.2019; реквизиты документа-основания: об утверждении Правил установления санитарно-защитных зон и использования земельных участков, расположенных в границах санитарно-защитных зон от 03.03.2018 № 222 выдан: Правительство Российской Федерации; решение об установлении санитарно-защитной зоны ПСУ "Ухта" АО "Транснефть-Север", расположенного по</p>			


 ДОКУМЕНТ ПОДПИСАН
 ЭЛЕКТРОННОЙ ПОДПИСЬЮ
 Сертификат: 64781274004388330920628130829263600
 Выдана: ФЕДЕРАЛЬНАЯ СЛУЖБА ГОСУДАРСТВЕННОЙ
 РЕГИСТРАЦИИ, КАДАСТРА И КАРТОГРАФИИ
 Действителен с 17.05.2022 по 10.08.2023

ПОЛНОЕ НАИМЕНОВАНИЕ ДОЛЖНОСТИ

ИНИЦИАЛЫ, ФАМИЛИЯ

111-12-2021-960-ПЗ.ТЧ

Инв. №подл.	Подп. и дата	Взам. инв. №


Изм.	Кол. уч.	Лист	№ док.	Подп.	Дата

Лист 8

Земельный участок	
вид объекта недвижимости	
Лист № 8 раздела I	Всего листов выписки: 52
Всего листов раздела I: 8	Всего разделов: 8
15.11.2022г. № КУВИ-001/2022-200528390	
Кадастровый номер: 11-20-0603005:1566	

адресу: Республика Коми, МО ГО "Ухта", г.Ухта, ул.Строительная, д.14 на земельном участке с кадастровым номером 11-20-0603005:27 от 12.09.2019 № 7 выдан: Федеральная служба по надзору в сфере защиты прав потребителей и благополучия человека по Республике Коми. вид ограничения (обременения): ограничения прав на земельный участок, предусмотренные статьей 56 Земельного кодекса Российской Федерации; срок действия: с 16.12.2021; реквизиты документа-основания: об утверждении Правил охраны линий и сооружений связи Российской Федерации от 09.06.1995 № 578 выдан: Правительство Российской Федерации. вид ограничения (обременения): ограничения прав на земельный участок, предусмотренные статьей 56 Земельного кодекса Российской Федерации; срок действия: с 31.12.2021; реквизиты документа-основания: об утверждении Правил установления санитарно-защитных зон и использования земельных участков, расположенных в границах санитарно-защитных зон от 03.03.2018 № 222 выдан: Правительство Российской Федерации; решение Об установлении санитарно-защитной зоны для УКСН ПСП "Ухта" (Ухтинский район) ТПП "ЛУКОЙЛ-Ухтанефтегаз" ООО "ЛУКОЙЛ-Коми" от 23.11.2020 № 02/24006-2020-31 выдан: Федеральная служба по надзору в сфере защиты прав потребителей и благополучия человека. вид ограничения (обременения): ограничения прав на земельный участок, предусмотренные статьей 56 Земельного кодекса Российской Федерации; срок действия: с 18.03.2022; реквизиты документа-основания: приказ "Об установлении приаэродромной территории аэродрома Ухта" от 20.01.2021 № 16-П выдан: Федеральное агентство воздушного транспорта (Росавиация); воздушный кодекс Российской Федерации от 19.03.1997 № 60-ФЗ выдан: Президент Российской Федерации. вид ограничения (обременения): ограничения прав на земельный участок, предусмотренные статьей 56 Земельного кодекса Российской Федерации; срок действия: с 29.03.2022; реквизиты документа-основания: приказ "Об установлении приаэродромной территории аэродрома Ухта" от 20.01.2021 № 16-П выдан: Федеральное агентство воздушного транспорта (Росавиация); воздушный кодекс Российской Федерации от 19.03.1997 № 60-ФЗ выдан: Президент Российской Федерации. вид ограничения (обременения): ограничения прав на земельный участок, предусмотренные статьей 56 Земельного кодекса Российской Федерации; срок действия: с 11.04.2022; реквизиты документа-основания: приказ "Об установлении приаэродромной территории аэродрома Ухта" от 20.01.2021 № 16-П выдан: Федеральное агентство воздушного транспорта (Росавиация); воздушный кодекс Российской Федерации от 19.03.1997 № 60-ФЗ выдан: Президент Российской Федерации.

Получатель выписки: Горячевская Надежда Сергеевна, действующий(ая) на основании документа "Доверенность" от имени заявителя Общество с ограниченной ответственностью "Лукойл-Ухтафленеработка", 1102057865

 ДОКУМЕНТ ПОДПИСАН
ЭЛЕКТРОННОЙ ПОДПИСЬЮ
Сертификат 64782490438831052061811084906300
Выдано: ФЕДЕРАЛЬНАЯ СЛУЖБА ГОСУДАРСТВЕННОЙ РЕГИСТРАЦИИ, КАДАСТРА И КАРТОГРАФИИ
Действителен с 17.05.2022 по 10.08.2023

ПОЛНОЕ НАИМЕНОВАНИЕ ДОЛЖНОСТИ
ИННИАЛЫ, ФАМИЛИЯ

Инв. № подл.	Подп. и дата	Взам. инв. №

Выписка из Единого государственного реестра недвижимости об объекте недвижимости
Сведения о зарегистрированных правах

Земельный участок		вид объекта недвижимости	Всего листов раздела 2: 2	Всего разделов: 8	Всего листов выписки: 52
15.11.2022г. № КУВИ-001/2022-200528390					
Кадастровый номер: 11-20-0603005:1566					
1	Правообладатель (правообладатели):	1.1	Общество с ограниченной ответственностью "ЛУКОЙЛ-Уфанефтепереработка", ИНН: 1102057865, ОГРН: 1081102000957		
2	Вид, номер, дата и время государственной регистрации права:	2.1	Собственность 11-20-0603005:1566-11/020/2017-1 30.05.2017 13:17:11 данные отсутствуют		
3	Сведения об осуществлении государственной регистрации сделки, права без необходимого в силу закона согласия третьего лица, органа:	3.1	данные отсутствуют		
4	Ограничение прав и обременение объекта недвижимости:	не зарегистрировано			
5	Договоры участия в долевом строительстве:	не зарегистрировано			
6	Заявления в судебном порядке права требования:	данные отсутствуют			
7	Сведения о возражении в отношении зарегистрированного права:	данные отсутствуют			
8	Сведения о наличии решения об изъятии объекта недвижимости для государственных и муниципальных нужд:	данные отсутствуют			
9	Сведения о возможности государственной регистрации без личного участия правообладателя или его законного представителя:	данные отсутствуют			
10	Правопритязания и сведения о наличии поступивших, но не рассмотренных заявлений о проведении государственной регистрации права (перехода, прекращения права), ограничения права или обременения объекта недвижимости, сделки в отношении объекта недвижимости:	отсутствуют			

ПОЛНОЕ НАИМЕНОВАНИЕ ДОЛЖНОСТИ

ДОКУМЕНТ ПОДПИСАН ЭЛЕКТРОННОЙ ПОДПИСЬЮ

Сторонова 64573173004338310090183108000600
Выделен. ФЕДЕРАЛЬНАЯ СЛУЖБА ГОСУДАРСТВЕННОЙ РЕГИСТРАЦИИ, КАДАСТРА И КАРТОГРАФИИ
Действителен с 17.05.2022 по 16.08.2023

ИНИЦИАЛЫ, ФАМИЛИЯ

Инв. № подл.	Подп. и дата	Взам. инв. №

Изм.	Кол. уч.	Лист	№ док.	Подп.	Дата

111-12-2021-960-ПЗ.ТЧ

Лист

114

Лист 10

Земельный участок	
вид объекта недвижимости	
Лист № 2 раздела 2	Всего листов: 8
Всего листов раздела 2: 2	
Всего листов выписки: 52	
15.11.2022г. № КУВИ-001/2022-200528390	
Кадастровый номер: 11-20/0603005:1566	
11	Сведения о невозможности государственной регистрации перехода, прекращения, ограничения права на земельный участок из земель сельскохозяйственного назначения: данные отсутствуют

ДОКУМЕНТ ПОДПИСАН	
ЭЛЕКТРОННОЙ ПОДПИСЬЮ	
Сертификат: 64374274094383109260128130830340689	
Выдана: ФЕДЕРАЛЬНАЯ СЛУЖБА ГОСУДАРСТВЕННОЙ	
РЕГИСТРАЦИИ, КАДАСТРА И КАРТОГРАФИИ	
Действителен с 17.05.2022 по 10.06.2023	
ПОЛНОЕ ИМЯ ИЛИ ИНИЦИАЛЫ, ФАМИЛИЯ	

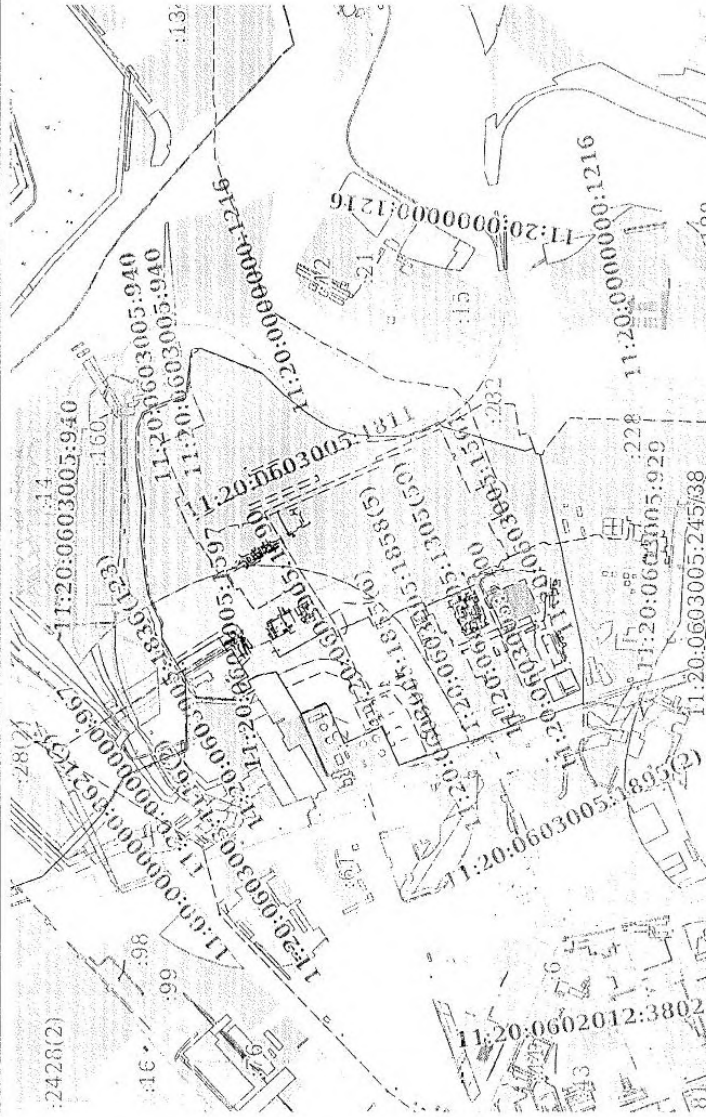
ПОЛНОЕ ИМЯ ИЛИ ИНИЦИАЛЫ, ФАМИЛИЯ

Инв. № подл.	Подп. и дата	Взам. инв. №

Выписка из Единого государственного реестра недвижимости об объекте недвижимости
Описание местоположения земельного участка

Земельный участок	
вид объекта недвижимости	
Лист № 1 раздела 3	Всего листов выписки: 52
Всего листов раздела 3: 1	Всего разделов: 8
15.11.2022г. № КУВИ-001/2022-200528390	
Кадастровый номер: 11:20:0603005:1566	

План (чертеж, схема) земельного участка



Масштаб 1:20000

Условные обозначения:

ДОКУМЕНТ ПОДПИСАН
ЭЛЕКТРОННОЙ ПОДПИСЬЮ
Сертификат: 645781274663438310929682819889506560
Выданы: ФЕДЕРАЛЬНАЯ СЛУЖБА ГОСУДАРСТВЕННОЙ
РЕГИСТРАЦИИ, КАДАСТРА И КАРТОГРАФИИ
Действителен с: 17.05.2022 по: 10.08.2023

ПОЛНОЕ наименование должности

ИННИЦИАЛЫ, фамилия

Инв. № подл.	Подп. и дата	Взам. инв. №
Изм.	Кол. уч.	Лист
№ док.	Подп.	Дата

Выписка из Единого государственного реестра недвижимости об объекте недвижимости
 Описание местоположения земельного участка

Земельный участок	
вид объекта недвижимости	
Лист № 1 раздела 3.1	Всего листов раздела 3.1: 6
Всего листов выписки: 52	
15.11.2022г. № КУВИ-001/2022-200528390	
Катастровый номер: 11:20:0603005:1366	

№ п/п	Номер точки начальной ая	Дирекционный угол	Горизонтальное проложение, м	Описание местоположения границ земельного участка		Сведения об адресах правообладателей смежных земельных участков
				Описание закрепления на местности	Катастровые номера смежных участков	
1	2	4	5	6	7	8
1	1.1.1	341°9.1'	6.56	данные отсутствуют	данные отсутствуют	данные отсутствуют
2	1.1.2	309°4.0'	1.98	данные отсутствуют	данные отсутствуют	данные отсутствуют
3	1.1.3	340°28.6'	6.16	данные отсутствуют	11:20:0603005:375	адрес отсутствует
4	1.1.4	340°23.0'	6.14	данные отсутствуют	11:20:0603005:376	адрес отсутствует
5	1.1.5	340°27.8'	189.01	данные отсутствуют	данные отсутствуют	данные отсутствуют
6	1.1.6	75°57.8'	0.58	данные отсутствуют	данные отсутствуют	данные отсутствуют
7	1.1.7	340°22.1'	99.62	данные отсутствуют	данные отсутствуют	данные отсутствуют
8	1.1.8	70°45.4'	4.04	данные отсутствуют	данные отсутствуют	данные отсутствуют
9	1.1.9	68°11.9'	0.16	данные отсутствуют	11:20:0603005:27	адрес отсутствует
10	1.1.10	65°35.2'	133.05	данные отсутствуют	11:20:0603005:27	адрес отсутствует
11	1.1.11	50°30.0'	1.92	данные отсутствуют	11:20:0603005:27	адрес отсутствует
12	1.1.12	336°11.4'	132.1	данные отсутствуют	11:20:0603005:27	адрес отсутствует
13	1.1.13	44°36.9'	2.11	данные отсутствуют	11:20:0603005:27	адрес отсутствует
14	1.1.14	65°39.1'	138.47	данные отсутствуют	11:20:0603005:27	адрес отсутствует
15	1.1.15	19°1.1'	5.28	данные отсутствуют	11:20:0603005:27	адрес отсутствует
16	1.1.16	336°19.5'	84.62	данные отсутствуют	11:20:0603005:27	адрес отсутствует
17	1.1.17	59°8.3'	162.1	данные отсутствуют	данные отсутствуют	данные отсутствуют
18	1.1.18	349°56.1'	50.47	данные отсутствуют	данные отсутствуют	данные отсутствуют
19	1.1.19	335°37.3'	38.45	данные отсутствуют	данные отсутствуют	данные отсутствуют
20	1.1.20	322°52.6'	9.03	данные отсутствуют	данные отсутствуют	данные отсутствуют
21	1.1.21	239°56.0'	23.13	данные отсутствуют	данные отсутствуют	данные отсутствуют
22	1.1.21	1.1.21		данные отсутствуют	11:20:0603005:1503	данные отсутствуют

ДОКУМЕНТ ПОДПИСАН
 ЭЛЕКТРОННОЙ ПОДПИСЬЮ
 Сертификат: 64578137400473833306206028138839306360
 Выдано: ФЕДЕРАЛЬНОМУ АГЕНТСТВУ ГОСУДАРСТВЕННОЙ
 РЕГИСТРАЦИИ, КАДАСТРА И КАРТОГРАФИИ
 Девятисемикаменск, с 17.05.2022 по 10.08.2023

ПОЛНОЕ НАИМЕНОВАНИЕ ДОЛЖНОСТИ

ИНИЦИАЛЫ, ФАМИЛИЯ

Инв. №подл.	Подп. и дата	Взам. инв. №

Изм.	Кол. уч.	Лист	№ док.	Подп.	Дата


Земельный участок
 вид объекта недвижимости
 Лист № 3 раздела 3.1

Всего листов раздела 3.1.6
 Всего разделов: 8
 Всего листов выписки: 52

15.11.2022г. № КУВИ-001/2022-200528390

Кадастровый номер: 11:20:0603005:1566

1	2	3	4	5	6	7	8
52	1.1.51	1.1.52	96°42.3'	135.49	данные отсутствуют	11:20:0603005:227	данные отсутствуют
53	1.1.52	1.1.53	95°6.7'	16.39	данные отсутствуют	данные отсутствуют	данные отсутствуют
54	1.1.53	1.1.54	174°41.5'	30.37	данные отсутствуют	данные отсутствуют	данные отсутствуют
55	1.1.54	1.1.55	201°34.7'	160.37	данные отсутствуют	данные отсутствуют	данные отсутствуют
56	1.1.55	1.1.56	201°34.0'	41.73	данные отсутствуют	данные отсутствуют	данные отсутствуют
57	1.1.56	1.1.57	214°30.8'	12.16	данные отсутствуют	данные отсутствуют	данные отсутствуют
58	1.1.57	1.1.58	223°13.0'	77.95	данные отсутствуют	данные отсутствуют	данные отсутствуют
59	1.1.58	1.1.59	225°17.6'	27.59	данные отсутствуют	данные отсутствуют	данные отсутствуют
60	1.1.59	1.1.60	218°55.0'	47.04	данные отсутствуют	данные отсутствуют	данные отсутствуют
61	1.1.60	1.1.61	219°3.1'	35.41	данные отсутствуют	данные отсутствуют	данные отсутствуют
62	1.1.61	1.1.62	214°38.3'	24.81	данные отсутствуют	данные отсутствуют	данные отсутствуют
63	1.1.62	1.1.63	213°8.6'	45.05	данные отсутствуют	данные отсутствуют	данные отсутствуют
64	1.1.63	1.1.64	211°4.1'	22.61	данные отсутствуют	данные отсутствуют	данные отсутствуют
65	1.1.64	1.1.65	205°2.9'	17.57	данные отсутствуют	данные отсутствуют	данные отсутствуют
66	1.1.65	1.1.66	198°16.3'	19.97	данные отсутствуют	данные отсутствуют	данные отсутствуют
67	1.1.66	1.1.67	195°30.5'	42.49	данные отсутствуют	данные отсутствуют	данные отсутствуют
68	1.1.67	1.1.68	191°22.5'	17.24	данные отсутствуют	данные отсутствуют	данные отсутствуют
69	1.1.68	1.1.69	184°43.9'	54.81	данные отсутствуют	данные отсутствуют	данные отсутствуют
70	1.1.69	1.1.70	183°23.2'	25.22	данные отсутствуют	данные отсутствуют	данные отсутствуют
71	1.1.70	1.1.71	179°55.4'	22.36	данные отсутствуют	данные отсутствуют	данные отсутствуют
72	1.1.71	1.1.72	179°44.2'	34.72	данные отсутствуют	данные отсутствуют	данные отсутствуют
73	1.1.72	1.1.73	172°18.9'	27.14	данные отсутствуют	11:20:0603005:303	адрес отсутствует
74	1.1.73	1.1.74	163°30.4'	28.57	данные отсутствуют	11:20:0603005:303	адрес отсутствует
75	1.1.74	1.1.75	161°16.7'	7.6	данные отсутствуют	11:20:0603005:303	адрес отсутствует
76	1.1.75	1.1.76	161°16.1'	18.31	данные отсутствуют	11:20:0603005:303	адрес отсутствует
77	1.1.76	1.1.77	161°20.8'	8.25	данные отсутствуют	11:20:0603005:303	адрес отсутствует
78	1.1.77	1.1.78	155°18.0'	30.78	данные отсутствуют	11:20:0603005:303	адрес отсутствует
79	1.1.78	1.1.79	152°55.6'	14.08	данные отсутствуют	11:20:0603005:303	адрес отсутствует
80	1.1.79	1.1.80	148°35.8'	7.16	данные отсутствуют	11:20:0603005:303	адрес отсутствует


 ДОКУМЕНТ ПОДПИСАН
 ЭЛЕКТРОННОЙ ПОДПИСЬЮ
 Сертификат: 6457412446438310926032810489360460
 Выдана: ФЕДЕРАЛЬНАЯ СЛУЖБА ТЕХНИЧЕСКОГО РЕГУЛИРОВАНИЯ И КАДАСТРА И КАРТОГРАФИИ
 Действителен с 17.04.2022 по 19.08.2023

ПОЛНОЕ НАИМЕНОВАНИЕ ДОЛЖНОСТИ


ИНИЦИАЛЫ, ФАМИЛИЯ

Инв. № подл.	Подп. и дата	Взам. инв. №

Земельный участок	
вид объекта недвижимости	
Лист № 4 раздела 3.1	Всего листов раздела 3.1: 6
Всего листов выписки: 52	

15.11.2022г. № КУВВИ 001/2022_200528390	
Кадастровый номер: 11:20:0603005:1566	

1	2	3	4	5	6	7	8
81	1.1.80	1.1.81	148°39.7'	4.73	данные отсутствуют	11:20:0603005:303	адрес отсутствует
82	1.1.81	1.1.82	235°45.1'	0.57	данные отсутствуют	11:20:0603005:303	адрес отсутствует
83	1.1.82	1.1.83	235°17.6'	19.39	данные отсутствуют	11:20:0603005:303	адрес отсутствует
84	1.1.83	1.1.84	196°19.6'	283.03	данные отсутствуют	11:20:0603005:232	данные отсутствуют
85	1.1.84	1.1.85	160°39.6'	30.01	данные отсутствуют	11:20:0603005:232	данные отсутствуют
86	1.1.85	1.1.86	250°37.7'	19.93	данные отсутствуют	данные отсутствуют	данные отсутствуют
87	1.1.86	1.1.87	160°45.4'	5.16	данные отсутствуют	данные отсутствуют	данные отсутствуют
88	1.1.87	1.1.88	162°18.2'	3.68	данные отсутствуют	11:20:0603005:158	данные отсутствуют
89	1.1.88	1.1.89	200°47.2'	3.78	данные отсутствуют	11:20:0603005:158	данные отсутствуют
90	1.1.89	1.1.90	254°19.2'	9.47	данные отсутствуют	11:20:0603005:1414	данные отсутствуют
91	1.1.90	1.1.91	257°18.8'	41.57	данные отсутствуют	11:20:0603005:1414	данные отсутствуют
92	1.1.91	1.1.92	257°38.9'	117.82	данные отсутствуют	11:20:0603005:1414	данные отсутствуют
93	1.1.92	1.1.93	257°35.6'	9.22	данные отсутствуют	11:20:0603005:245	адрес отсутствует
94	1.1.93	1.1.94	257°44.2'	99.85	данные отсутствуют	11:20:0603005:245	адрес отсутствует
95	1.1.94	1.1.95	255°0.5'	44.96	данные отсутствуют	11:20:0603005:245	адрес отсутствует
96	1.1.95	1.1.96	260°1.7'	55.96	данные отсутствуют	11:20:0603005:245	адрес отсутствует
97	1.1.96	1.1.97	258°16.8'	84.57	данные отсутствуют	11:20:0603005:245	адрес отсутствует
98	1.1.97	1.1.98	257°54.7'	60.02	данные отсутствуют	11:20:0603005:245	адрес отсутствует
99	1.1.98	1.1.99	257°50.1'	73.6	данные отсутствуют	11:20:0603005:245	адрес отсутствует
100	1.1.99	1.1.100	257°33.1'	40.96	данные отсутствуют	11:20:0603005:245	адрес отсутствует
101	1.1.100	1.1.101	260°29.5'	44.07	данные отсутствуют	11:20:0603005:245	адрес отсутствует
102	1.1.101	1.1.102	269°44.7'	58.36	данные отсутствуют	11:20:0603005:245	адрес отсутствует
103	1.1.102	1.1.103	270°56.3'	102.47	данные отсутствуют	11:20:0603005:315	адрес отсутствует
104	1.1.103	1.1.104	341°57.3'	114.73	данные отсутствуют	данные отсутствуют	данные отсутствуют
105	1.1.104	1.1.105	343°45.5'	58.24	данные отсутствуют	данные отсутствуют	данные отсутствуют
106	1.1.105	1.1.106	341°1.9'	124.81	данные отсутствуют	данные отсутствуют	данные отсутствуют
107	1.1.106	1.1.107	341°58.0'	24.87	данные отсутствуют	данные отсутствуют	данные отсутствуют
108	1.1.107	1.1.1	341°52.4'	6.46	данные отсутствуют	данные отсутствуют	данные отсутствуют
109	1.2.108	1.2.109	147°46.7'	1.41	данные отсутствуют	11:20:0603005:1567	данные отсутствуют



ПОЛНОЕ наименование должности:

ИНИЦИАЛЫ, фамилия

Инв. № подл.	Подп. и дата	Взам. инв. №

Лист 16

мельный участок
объекта недвижимости

Всего разделов: 8 Всего листов выписки: 52

5:1566

7		8	
отсутствуют	11:20:0603005:1567	данные отсутствуют	
отсутствуют	11:20:0603005:1567	данные отсутствуют	
отсутствуют	11:20:0603005:1567	данные отсутствуют	
отсутствуют	11:20:0603005:1567	данные отсутствуют	
отсутствуют	11:20:0603005:1567	данные отсутствуют	
отсутствуют	11:20:0603005:1567	данные отсутствуют	
отсутствуют	11:20:0603005:1567	данные отсутствуют	
отсутствуют	11:20:0603005:1567	данные отсутствуют	
отсутствуют	11:20:0603005:1567	данные отсутствуют	
отсутствуют	11:20:0603005:1567	данные отсутствуют	
отсутствуют	11:20:0603005:1567	данные отсутствуют	
отсутствуют	11:20:0603005:1567	данные отсутствуют	
отсутствуют	11:20:0603005:1605	данные отсутствуют	
отсутствуют	11:20:0603005:1605	данные отсутствуют	
отсутствуют	11:20:0603005:1605	данные отсутствуют	
отсутствуют	11:20:0603005:1605	данные отсутствуют	
отсутствуют	11:20:0603005:1605	данные отсутствуют	
отсутствуют	11:20:0603005:1605	данные отсутствуют	
отсутствуют	11:20:0603005:225	адрес отсутствует	
отсутствуют	11:20:0603005:225	адрес отсутствует	
отсутствуют	11:20:0603005:225	адрес отсутствует	
отсутствуют	11:20:0603005:225	адрес отсутствует	
отсутствуют	11:20:0603005:225	адрес отсутствует	
отсутствуют	11:20:0603005:225	адрес отсутствует	
отсутствуют	11:20:0603005:225	адрес отсутствует	
отсутствуют	11:20:0603005:225	адрес отсутствует	
отсутствуют	11:20:0603005:226	данные отсутствуют	
отсутствуют	11:20:0603005:226	данные отсутствуют	
отсутствуют	11:20:0603005:226	данные отсутствуют	
отсутствуют	11:20:0603005:226	данные отсутствуют	
отсутствуют	11:20:0603005:226	данные отсутствуют	
отсутствуют	11:20:0603005:226	данные отсутствуют	
отсутствуют	11:20:0603005:226	данные отсутствуют	

ДОКУМЕНТ ПОДПИСАН
ЭЛЕКТРОННОЙ ПОДПИСЬЮ
ИД:3833100528130807060300
СЕРТИФИКАТ КВАЛИФИЦИРОВАННОЙ
СТРАНИЦА ИД:3833100528130807060300
02.06.2021

ИНИЦИАЛЫ, ФАМИЛИЯ

Изм.	Кол. уч.	Лист	№ док.	Подп.	Дата

Инва. № подл.	Подп. и дата	Взам. инв. №

Филиал федерального государственного бюджетного учреждения "Федеральная кадастровая палата. Федеральная служба государственной регистрации, кадастра и картографии" по Республике Коми
полное наименование органа регистрации прав


Выписка из Единого государственного реестра недвижимости об объекте недвижимости

Сведения о характеристиках объекта недвижимости

На основании запроса от 14.11.2022, поступившего на рассмотрение 14.11.2022, сообщаем, что согласно записям Единого государственного реестра недвижимости:

Раздел 1 Лист 1

Земельный участок		
вид объекта недвижимости		
Лист № 1 раздела 1	Всего листов раздела 1: 8	Всего разделов: 8
Всего листов выписки: 52		
15.11.2022г. № КУВИ-001/2022-200528390		
Кадастровый номер: 11:20:0603005:1566		
Номер кадастрового квартала: 11:20:0603005		
Дата присвоения кадастрового номера: 30.05.2017		
Ранее присвоенный государственный учетный номер: данные отсутствуют		
Адрес: Российская Федерация, Республика Коми, городской округ Ухта, г. Ухта, ул. Заволская, з/ч 11Б		
Площадь: 1331182 +/- 404		
Кадастровая стоимость, руб.: 61234372		



ПОЛНОЕ НАИМЕНОВАНИЕ ДОЛЖНОСТИ

ИНИЦИАЛЫ, ФАМИЛИЯ

Инв. №подл.	Подп. и дата	Взам. инв. №

Лист 2

Земельный участок		Всего листов: 8		Всего листов выписки: 52	
вид объекта недвижимости					
Лист № 2 раздела 1		Всего листов раздела 1: 8			
15.11.2022г. № КУВИ-001/2022-200528390					
Кадастровый номер: 11:20:0603005:1566					
Кадастровые номера расположенных в пределах земельного участка объектов недвижимости:					
11:20:000000:1010, 11:20:000000:880, 11:20:0603005:1000, 11:20:0603005:1001, 11:20:0603005:1003, 11:20:0603005:1006, 11:20:0603005:1007, 11:20:0603005:1010, 11:20:0603005:1012, 11:20:0603005:1013, 11:20:0603005:1015, 11:20:0603005:1023, 11:20:0603005:1024, 11:20:0603005:1028, 11:20:0603005:1075, 11:20:0603005:1076, 11:20:0603005:1077, 11:20:0603005:1079, 11:20:0603005:1082, 11:20:0603005:1084, 11:20:0603005:1085, 11:20:0603005:1086, 11:20:0603005:1089, 11:20:0603005:1090, 11:20:0603005:1091, 11:20:0603005:1092, 11:20:0603005:1093, 11:20:0603005:1094, 11:20:0603005:1095, 11:20:0603005:1096, 11:20:0603005:1097, 11:20:0603005:1098, 11:20:0603005:1100, 11:20:0603005:1102, 11:20:0603005:1103, 11:20:0603005:1104, 11:20:0603005:1105, 11:20:0603005:1107, 11:20:0603005:1108, 11:20:0603005:1109, 11:20:0603005:1110, 11:20:0603005:1112, 11:20:0603005:1113, 11:20:0603005:1114, 11:20:0603005:1116, 11:20:0603005:1117, 11:20:0603005:1118, 11:20:0603005:1119, 11:20:0603005:1122, 11:20:0603005:1123, 11:20:0603005:1126, 11:20:0603005:1128, 11:20:0603005:1129, 11:20:0603005:1130, 11:20:0603005:1133, 11:20:0603005:1135, 11:20:0603005:1137, 11:20:0603005:1138, 11:20:0603005:1140, 11:20:0603005:1142, 11:20:0603005:1143, 11:20:0603005:1144, 11:20:0603005:1145, 11:20:0603005:1148, 11:20:0603005:1149, 11:20:0603005:1151, 11:20:0603005:1152, 11:20:0603005:1154, 11:20:0603005:1157, 11:20:0603005:1158, 11:20:0603005:1159, 11:20:0603005:1160, 11:20:0603005:1161, 11:20:0603005:1162, 11:20:0603005:1163, 11:20:0603005:1164, 11:20:0603005:1166, 11:20:0603005:1168, 11:20:0603005:1169, 11:20:0603005:1172, 11:20:0603005:1173, 11:20:0603005:1174, 11:20:0603005:1175, 11:20:0603005:1178, 11:20:0603005:1182, 11:20:0603005:1183, 11:20:0603005:1184, 11:20:0603005:1185, 11:20:0603005:1187, 11:20:0603005:1188, 11:20:0603005:1189, 11:20:0603005:1191, 11:20:0603005:1192, 11:20:0603005:1195, 11:20:0603005:1196, 11:20:0603005:1197, 11:20:0603005:1198, 11:20:0603005:1199, 11:20:0603005:1200, 11:20:0603005:1202, 11:20:0603005:1204, 11:20:0603005:1205, 11:20:0603005:1210, 11:20:0603005:1213, 11:20:0603005:1214, 11:20:0603005:1216, 11:20:0603005:1219, 11:20:0603005:1224, 11:20:0603005:1226, 11:20:0603005:1227, 11:20:0603005:1228, 11:20:0603005:1229, 11:20:0603005:1231, 11:20:0603005:1233, 11:20:0603005:1235, 11:20:0603005:1236, 11:20:0603005:1237, 11:20:0603005:1238, 11:20:0603005:1239, 11:20:0603005:1241, 11:20:0603005:1246, 11:20:0603005:1248, 11:20:0603005:1251, 11:20:0603005:1291, 11:20:0603005:1299, 11:20:0603005:1301, 11:20:0603005:1305, 11:20:0603005:1309, 11:20:0603005:1310, 11:20:0603005:1311, 11:20:0603005:1372, 11:20:0603005:1415, 11:20:0603005:1435, 11:20:0603005:1436, 11:20:0603005:1467, 11:20:0603005:1470, 11:20:0603005:1471, 11:20:0603005:1473, 11:20:0603005:1474, 11:20:0603005:1476, 11:20:0603005:1478, 11:20:0603005:1481, 11:20:0603005:1484, 11:20:0603005:1485, 11:20:0603005:1486, 11:20:0603005:1507, 11:20:0603005:1510, 11:20:0603005:1578, 11:20:0603005:1579.					

ДОКУМЕНТ ПОДПИСАН
ЭЛЕКТРОННОЙ ПОДПИСЬЮ
Сертификат: 6457847404458331092003281982936969
Выданы: ФЕДЕРАЛЬНАЯ СЛУЖБА ГОСУДАРСТВЕННОЙ
РЕГИСТРАЦИИ КАДАСТРА И КАРТОГРАФИИ
Действителен с 17.05.2022 по 10.08.2023

ПОЛНОЕ ИНИЦИАЛЬНОЕ ДОЛЖНОСТИ


ИННИЦИАЛЫ, ФАМИЛИЯ

Инв. №подл.	Подп. и дата	Взам. инв. №

Изм.	Кол. уч.	Лист	№ док.	Подп.	Дата

111-12-2021-960-ПЗ.ТЧ

Земельный участок вид объекта недвижимости		Всего листов выписки: 52	
Лист № 3 раздела 1		Всего разделов: 8	
15.11.2022г. № КУВИ-001/2022-200528390			
Кадастровый номер: 11:20:0603005:1566			
Кадастровые номера расположенных в пределах земельного участка объектов недвижимости: 11:20:0603005:1580, 11:20:0603005:1581, 11:20:0603005:1582, 11:20:0603005:1583, 11:20:0603005:1594, 11:20:0603005:1595, 11:20:0603005:1596, 11:20:0603005:1597, 11:20:0603005:1598, 11:20:0603005:1599, 11:20:0603005:1600, 11:20:0603005:1601, 11:20:0603005:577, 11:20:0603005:578, 11:20:0603005:579, 11:20:0603005:580, 11:20:0603005:581, 11:20:0603005:582, 11:20:0603005:583, 11:20:0603005:584, 11:20:0603005:586, 11:20:0603005:587, 11:20:0603005:588, 11:20:0603005:589, 11:20:0603005:590, 11:20:0603005:591, 11:20:0603005:592, 11:20:0603005:593, 11:20:0603005:594, 11:20:0603005:595, 11:20:0603005:596, 11:20:0603005:597, 11:20:0603005:599, 11:20:0603005:600, 11:20:0603005:601, 11:20:0603005:602, 11:20:0603005:603, 11:20:0603005:604, 11:20:0603005:605, 11:20:0603005:606, 11:20:0603005:607, 11:20:0603005:608, 11:20:0603005:609, 11:20:0603005:610, 11:20:0603005:611, 11:20:0603005:612, 11:20:0603005:613, 11:20:0603005:614, 11:20:0603005:615, 11:20:0603005:616, 11:20:0603005:617, 11:20:0603005:618, 11:20:0603005:619, 11:20:0603005:620, 11:20:0603005:621, 11:20:0603005:622, 11:20:0603005:623, 11:20:0603005:624, 11:20:0603005:625, 11:20:0603005:626, 11:20:0603005:627, 11:20:0603005:628, 11:20:0603005:629, 11:20:0603005:630, 11:20:0603005:631, 11:20:0603005:632, 11:20:0603005:633, 11:20:0603005:635, 11:20:0603005:636, 11:20:0603005:637, 11:20:0603005:638, 11:20:0603005:639, 11:20:0603005:640, 11:20:0603005:641, 11:20:0603005:643, 11:20:0603005:644, 11:20:0603005:645, 11:20:0603005:646, 11:20:0603005:647, 11:20:0603005:648, 11:20:0603005:656, 11:20:0603005:657, 11:20:0603005:660, 11:20:0603005:661, 11:20:0603005:662, 11:20:0603005:663, 11:20:0603005:664, 11:20:0603005:665, 11:20:0603005:667, 11:20:0603005:668, 11:20:0603005:669, 11:20:0603005:670, 11:20:0603005:671, 11:20:0603005:672, 11:20:0603005:674, 11:20:0603005:675, 11:20:0603005:676, 11:20:0603005:677, 11:20:0603005:678, 11:20:0603005:679, 11:20:0603005:680, 11:20:0603005:681, 11:20:0603005:881, 11:20:0603005:927, 11:20:0603005:929, 11:20:0603005:937, 11:20:0603005:938, 11:20:0603005:949, 11:20:0603005:954, 11:20:0603005:956, 11:20:0603005:958, 11:20:0603005:959, 11:20:0603005:961, 11:20:0603005:962, 11:20:0603005:963, 11:20:0603005:964, 11:20:0603005:966, 11:20:0603005:969, 11:20:0603005:970, 11:20:0603005:971, 11:20:0603005:973, 11:20:0603005:975, 11:20:0603005:976, 11:20:0603005:981, 11:20:0603005:985, 11:20:0603005:986, 11:20:0603005:987, 11:20:0603005:988, 11:20:0603005:991, 11:20:0603005:996, 11:20:0603005:998, 11:20:0603005:999, 11:20:0603005:1790, 11:20:0603005:1801, 11:20:0603005:1795, 11:20:0603005:1811, 11:20:0603005:1810, 11:20:0603005:1812, 11:20:0603005:1840, 11:20:0604002:1610, 11:20:0608001:118, 11:20:0603005:1859, 11:20:0603005:1858, 11:20:0603005:1855, 11:20:0603005:1854, 11:20:0603005:1856, 11:20:0603005:1857, 11:20:0603005:1860, 11:20:0603005:1882, 11:20:0603005:1884, 11:20:0603005:1885, 11:20:0603005:1886, 11:20:0603005:1887.			
Кадастровые номера расположенных в пределах земельного участка объектов недвижимости: 11:20:0603005:1888, 11:20:0603005:1889, 11:20:0603005:1890, 11:20:0603005:1872, 11:20:0603005:1873, 11:20:0603005:1874, 11:20:0603005:1875, 11:20:0603005:1876, 11:20:0603005:1877, 11:20:0603005:1878, 11:20:0603005:1879, 11:20:0603005:1880, 11:20:0603005:1881, 11:20:0603005:1883			


 ДОКУМЕНТ ПОДПИСАН
 ЭЛЕКТРОННОЙ ПОДПИСЬЮ
 Сертификат: 66278127004383309206328193839306360
 Выданы: ФЕДЕРАЛЬНАЯ СЛУЖБА ГОСУДАРСТВЕННОЙ
 РЕГИСТРАЦИИ КАДАСТРА И КАРТОГРАФИИ
 Действителен с 17.05.2012 по 10.08.2023

ПОЛНОЕ ИМУЩЕСТВЕННОЕ ДОЛЖНОСТИ

ИНИЦИАЛЫ, ФАМИЛИЯ

Инв. № подл.	Подп. и дата	Взам. инв. №

Изм.	Кол. уч.	Лист	№ док.	Подп.	Дата

Лист 4

Земельный участок	
вид объекта недвижимости	
Лист № 4 раздела 1	Всего листов раздела 1: 8
Всего листов выписки: 52	Всего разделов: 8
15.11.2022г. № КУВИ-001/2022-200528390	
Кадастровый номер: 11:20:0603005:1566	
Кадастровые номера объектов недвижимости, из которых образован объект недвижимости: 11:20:0603005:220	
Кадастровые номера образованных объектов недвижимости: данные отсутствуют	
Категория земель: Земли населенных пунктов	
Виды разрешенного использования: для обслуживания Промплощадки	
Сведения о лесах, водных объектах и об иных природных объектах, расположенных в пределах земельного участка: данные отсутствуют	

ДОКУМЕНТ ПОДПИСАН
ЭЛЕКТРОННОЙ ПОДПИСЬЮ
Сертификат: 64374.2744641383310926032819839360360
Выдано: ФЕДЕРАЛЬНАЯ СЛУЖБА ГОСУДАРСТВЕННОЙ РЕГИСТРАЦИИ, КАДАСТРА И КАРТОГРАФИИ
Действителен с 17.05.2022 по 10.08.2023

ПОЛНОЕ НАИМЕНОВАНИЕ ДОЛЖНОСТИ

ИНИЦИАЛЫ, ФАМИЛИЯ

111-12-2021-960-ПЗ.ТЧ

Изм.	Кол. уч.	Лист	№ док.	Подп.	Дата

Земельный участок	
вид объекта недвижимости	
Лист № 5 раздела 1	Всего листов раздела 1: 8
Лист № 5 раздела 1	Всего разделов: 8
Лист № 5 раздела 1	Всего листов выписки: 52
15.11.2022г. № КУВИ-001/2022-200528390	
Кадастровый номер: 11:20-0603005:1:566	

Сведения о том, что земельный участок полностью расположен в границах зоны с особыми условиями использования территории, территории объекта культурного наследия, публичного сервитута:

Земельный участок полностью расположен в границах зоны с реестровым номером 11:00-6.23 от 18.03.2022. ограничение использования земельного участка в пределах зоны: На приаэродромной территории выделяются следующие подзоны, в которых устанавливаются ограничения использования объектов недвижимости и осуществления деятельности: 1) первая подзона, в которой запрещается размещать объекты, не предназначенные для организации и обслуживания воздушного движения и воздушных перевозок, обеспечения взлета, посадки, руления и стоянки воздушных судов; 2) вторая подзона, в которой запрещается размещать объекты, не предназначенные для обслуживания пассажиров и обработки багажа, грузов и почты, обслуживания воздушных судов, хранения авиационного топлива и инфраструктуры аэропорта; 3) третья подзона, в которой запрещается размещать объекты, высота которых превышает ограничения, установленные уполномоченным Правительством Российской Федерации федеральным органом исполнительной власти при установлении соответствующей приаэродромной территории; 4) четвертая подзона, в которой запрещается размещать объекты, создающие помехи в работе наземных объектов средств и систем обслуживания воздушного движения, навигации, посадки и связи, предназначенных для организации воздушного движения и расположенных вне первой подзоны; 5) пятая подзона, в которой запрещается размещать опасные производственные объекты, функционирование которых может повлечь на безопасность полетов воздушных судов; 6) шестая подзона, в которой запрещается размещать объекты, способствующие привлечению и массовому скоплению птиц; 7) седьмая подзона, в которой в целях предотвращения негативного физического воздействия устанавливается перечень ограничений использования земельных участков, определенный в соответствии с земельным законодательством с учетом положений настоящей статьи. При этом под указанным негативным физическим воздействием понимается несоответствие эквивалентного уровня звука, возникающего в связи с полетами воздушных судов, санитарно-эпидемиологическим требованиям. (ст 47 Воздушного кодекса Российской Федерации от 19.03.1997 N 60-ФЗ), вид/наименование: Приаэродромная территория аэропорта Ухта., решения: 1. дата решения: 20.01.2021, номер решения: 16-П, наименование ОГВ/ОМСУ: Федеральное агентство воздушного транспорта (Росавиация) 2. дата решения: 19.03.1997, номер решения: 60-ФЗ, наименование ОГВ/ОМСУ: Президент Российской Федерации Земельный участок полностью расположен в границах зоны с реестровым номером 11:00-6.24 от 18.03.2022, ограничение использования земельного участка в пределах зоны: запрещается размещать объекты, создающие помехи в работе наземных объектов средств и систем обслуживания воздушного движения, навигации, посадки и связи, предназначенных для организации воздушного движения и расположенных вне первой подзоны (ст. 47 Воздушного кодекса

ДОКУМЕНТ ПОДПИСАН

ЭЛЕКТРОННОЙ ПОДПИСЬЮ

Сертификат: 64574127-00143832109200281983906380

Выдано: ФЕДЕРАЛЬНАЯ СЛУЖБА ГОСУДАРСТВЕННОЙ РЕГИСТРАЦИИ, КАДАСТРА И КАРТОГРАФИИ

Действителен с 17.08.2022 по 10.08.2023

ПОЛНОЕ НАИМЕНОВАНИЕ ДОЛЖНОСТИ


ИННИЦИАЛЫ, ФАМИЛИЯ

Инв. № подл.	Подп. и дата	Взам. инв. №

Изм.	Кол. уч.	Лист	№ док.	Подп.	Дата

Лист 6

Земельный участок		Вид объекта недвижимости	
Лист № 6 раздела 1	Всего листов раздела 1: 8	Всего разделов: 8	Всего листов выписки: 52
15.11.2022г. № КУВИ-001/2022-200528390			
Катастровый номер: 11:20:0603005:1566			
Сведения о том, что земельный участок полностью расположен в границах зоны с особыми условиями использования территории, территории объекта культурного наследия, публичного сервитута:	Российской Федерации от 19.03.1997 N 60-ФЗ), вид/наименование: Приаэродромная территория аэропорта Ухта. Четвертая подзона., решения: 1. дата решения: 20.01.2021, номер решения: 16-П, наименование ОГВ/ОМСУ: Федеральное агентство воздушного транспорта (Росавиация) 2. дата решения: 19.03.1997, номер решения: 60-ФЗ, наименование ОГВ/ОМСУ: Президент Российской Федерации Земельный участок полностью расположен в границах зоны с реестровым номером 11:00-6.27 от 18.03.2022, ограничение использования земельного участка в пределах зоны: запрещается размещать объекты, способствующие привлечению и массовому скоплению птиц (ст. 47 Воздушного кодекса Российской Федерации от 19.03.1997 N 60-ФЗ), вид/наименование: Приаэродромная территория аэропорта Ухта. Шестая подзона., решения: 1. дата решения: 20.01.2021, номер решения: 16-П, наименование ОГВ/ОМСУ: Федеральное агентство воздушного транспорта (Росавиация) 2. дата решения: 19.03.1997, номер решения: 60-ФЗ, наименование ОГВ/ОМСУ: Президент Российской Федерации		
Сведения о том, что земельный участок расположен в границах особой экономической зоны, территории опережающего социально-экономического развития, зоны территориального развития в Российской Федерации, игорной зоны:	данные отсутствуют		
Сведения о том, что земельный участок расположен в границах особо охраняемой природной территории, охотничьих угодий, лесничеств:	данные отсутствуют		
Сведения о результатах проведения государственного земельного надзора:	данные отсутствуют		
Сведения о расположении земельного участка в границах территории, в отношении которой утвержден проект межевания территории:	данные отсутствуют		
Условный номер земельного участка:	данные отсутствуют		
Сведения о принятии акта и (или) заключении договора, предусматривающих предоставление в соответствии с земельным законодательством исполнительным органом государственного органа власти или органом местного самоуправления, находящегося в государственной или муниципальной собственности земельного участка для строительства наемного дома социального использования или несамого дома коммерческого использования:	данные отсутствуют		
Сведения о том, что земельный участок или земельные участки образованы на основании решения об изъятии земельного участка и (или) расположенного на нем объекта недвижимости для государственных или муниципальных нужд:	данные отсутствуют		


ДОКУМЕНТ ПОДПИСАН
 ЭЛЕКТРОННОЙ ПОДПИСЬЮ
 Сертификат: 64575427404383310920032819839206360
 Выдан: ФЕДЕРАЛЬНОМУ АГЕНТСТВУ ТЕХНИЧЕСКОГО РЕГУЛИРОВАНИЯ И КАДАСТРА РОССИЙСКОЙ ФЕДЕРАЦИИ
 Действителен с 17.05.2012 по 10.08.2031


ПОЛНОЕ НАИМЕНОВАНИЕ ДОЛЖНОСТИ

ИНЦИДАЛЫ, ФАМИЛИЯ

Изм.	Изм. № подл.	Подп. и дата	Взам. инв. №

Лист 7

Земельный участок		Вид объекта недвижимости		Всего листов выписки: 52	
Лист № 7 раздела 1		Всего разделов: 8		Всего листов выписки: 52	
15.11.2022г. № КУВИ-001/2022-200528390		11:20:0603005:1566			
Кадастровый номер:		данные отсутствуют			
Сведения о том, что земельный участок образован из земель или земельного участка, государственная собственность на которые не разграничена:		данные отсутствуют			
Сведения о наличии земельного спора о местоположении границ земельных участков:		данные отсутствуют			
Статус записи об объекте недвижимости:		Сведения об объекте недвижимости имеют статус "актуальные"			
Особые отметки:		<p>Посредством данного земельного участка обеспечен доступ к земельному участку (земельным участкам) с кадастровым номером (кадастровыми номерами): 11:20:0603005:1567, 11:20:0603005:1605. Сведения об ограничениях права на объект недвижимости, обременениях данного объекта, не зарегистрированных в реестре прав, ограничения прав и обременений недвижимого имущества: вид ограничения (обременения): ограничения прав на земельный участок, предусмотренные статьей 56 Земельного кодекса Российской Федерации; срок действия: с 18.05.2017; реквизиты документа-основания: карта (план) от 09.12.2014 № 2-0/58 выдан: ООО "Экозем кадастр"; вид ограничения (обременения): ограничения прав на земельный участок, предусмотренные статьей 56 Земельного кодекса Российской Федерации; срок действия: с 18.05.2017; реквизиты документа-основания: карта (план) от 24.12.2014 № 1-0/1511 выдан: ФГУП "Ростехинвентаризация-Федеральное БТИ"; вид ограничения (обременения): ограничения прав на земельный участок, предусмотренные статьей 56 Земельного кодекса Российской Федерации; срок действия: с 18.05.2017; реквизиты документа-основания: доверенность от 31.10.2016 № 728 выдан: АО "Ростехинвентаризация - Федеральное БТИ"; вид ограничения (обременения): ограничения прав на земельный участок, предусмотренные статьей 56 Земельного кодекса Российской Федерации; срок действия: с 18.05.2017; реквизиты документа-основания: карта (план) от 30.08.2012 № 1-0/3-48 выдан: Кадастровый инженер Чужмарова Ирина Валерьевна. вид ограничения (обременения): ограничения прав на земельный участок, предусмотренные статьей 56 Земельного кодекса Российской Федерации; срок действия: с 29.10.2018; реквизиты документа-основания: решение "О согласовании границ охранной зоны объекта электросетевого хозяйства" от 13.08.2018 № 172 выдан: Печорское управление Ростехнадзора. вид ограничения (обременения): ограничения прав на земельный участок, предусмотренные статьей 56 Земельного кодекса Российской Федерации; срок действия: с 24.09.2019; реквизиты документа-основания: об утверждении Правил установления санитарно-защитных зон и использования земельных участков, расположенных в границах санитарно-защитных зон от 03.03.2018 № 222 выдан: Правительство Российской Федерации; решение об установлении санитарно-защитной зоны ПСУ "Ухта" АО "Транснефть-Север"; расположенного по адресу: Республика Коми, Ухта, ул. Мухоморова, д. 10</p>			


ДОКУМЕНТ ПОДПИСАН
ЭЛЕКТРОННОЙ ПОДПИСЬЮ
 Сертификат № 787574004348310920042819889306360
 Выдан: ФЕДЕРАЛЬНАЯ СЛУЖБА ТЕСТИРОВАНИЯ
 РЕГИСТРАЦИИ КАДАСТРА И КАРТОГРАФИИ
 Действителен с 17.05.2022 по 10.08.2023

ПОЛНОС ИМ ИМЕНОВАНИЕ ДОЛЖНОСТИ

ИНИЦИАЛЫ, ФАМИЛИЯ

Инв. № подл.	Подп. и дата	Взам. инв. №


Изм.	Кол. уч.	Лист	№ док.	Подп.	Дата

Лист 8

Земельный участок	
вид объекта недвижимости	
Лист № 8 раздела 1	Всего листов выписки: 52
Всего листов раздела 1: 8	Всего разделов: 8
15.11.2022г. № КУВИ-001/2022-200528390	
Кадастровый номер: 11:20:0603005:1566	

адресу: Республика Коми, МО ГО "Ухта", г.Ухта, ул.Строительная, д.14 на земельном участке с кадастровым номером 11:20:0603005:27 от 12.09.2019 № 7 выдан: Федеральная служба по надзору в сфере защиты прав потребителей и благополучия человека по Республике Коми. вид ограничения (обременения): ограничения прав на земельный участок, предусмотренные статьей 56 Земельного кодекса Российской Федерации; срок действия: с 16.12.2021; реквизиты документа-основания: об утверждении Правил охраны линий и сооружений связи Российской Федерации от 09.06.1995 № 578 выдан: Правительство Российской Федерации . вид ограничения (обременения): ограничения прав на земельный участок, предусмотренные статьей 56 Земельного кодекса Российской Федерации; срок действия: с 31.12.2021; реквизиты документа-основания: об утверждении Правил установления санитарно-защитных зон и использования земельных участков, расположенных в границах санитарно-защитных зон от 03.03.2018 № 222 выдан: Правительство Российской Федерации; решение Об установлении санитарно-защитной зоны для УКСи ПСП "Ухта" (Ухтинский район) ТПП "ЛУКОЙЛ-Ухтанефтегаз" ООО "ЛУКОЙЛ-Коми" от 23.11.2020 № 02/24006-2020-31 выдан: Федеральная служба по надзору в сфере защиты прав потребителей и благополучия человека. вид ограничения (обременения): ограничения прав на земельный участок, предусмотренные статьей 56 Земельного кодекса Российской Федерации; срок действия: с 18.03.2022; реквизиты документа-основания: приказ "Об установлении приаэродромной территории аэродрома Ухта" от 20.01.2021 № 16-П выдан: Федеральное агентство воздушного транспорта (Росавиация); воздушный кодекс Российской Федерации от 19.03.1997 № 60-ФЗ выдан: Президент Российской Федерации. вид ограничения (обременения): ограничения прав на земельный участок, предусмотренные статьей 56 Земельного кодекса Российской Федерации; срок действия: с 29.03.2022; реквизиты документа-основания: приказ "Об установлении приаэродромной территории аэродрома Ухта" от 20.01.2021 № 16-П выдан: Федеральное агентство воздушного транспорта (Росавиация); воздушный кодекс Российской Федерации от 19.03.1997 № 60-ФЗ выдан: Президент Российской Федерации. вид ограничения (обременения): ограничения прав на земельный участок, предусмотренные статьей 56 Земельного кодекса Российской Федерации; срок действия: с 11.04.2022; реквизиты документа-основания: приказ "Об установлении приаэродромной территории аэродрома Ухта" от 20.01.2021 № 16-П выдан: Федеральное агентство воздушного транспорта (Росавиация); воздушный кодекс Российской Федерации от 19.03.1997 № 60-ФЗ выдан: Президент Российской Федерации.

Получатель выписки:



ПОЛНОЕ ИМЯ ИЛИ ИМЕННОЕ ДОЛЖНОСТИ


инициалы, фамилия

111-12-2021-960-ПЗ.ТЧ

Инв. № подл.	Подп. и дата	Взам. инв. №

Выписка из Единого государственного реестра недвижимости об объекте недвижимости
Сведения о зарегистрированных правах

Земельный участок		Вид объекта недвижимости	Всего листов выписки: 52
Лист № 1 раздела 2		Всего разделов: 8	
15.11.2022г. № КУВИ-001/2022-200528390			
Кадастровый номер: 11:20:0603005:1566			
1	Правообладатель (правобладатели):	1.1	Общество с ограниченной ответственностью "ЛУКОЙЛ-Ухтанефтепереработка", ИНН: 1102057865, ОГРН: 1081102000957
2	Вид, номер, дата и время государственной регистрации права:	2.1	Собственность 11:20:0603005:1566-11/020/2017-1 30.05.2017 13:17:11 данные отсутствуют
3	Сведения об осуществлении государственной регистрации сделки, права без необходимого в силу закона согласия третьего лица, органа:	3.1	данные отсутствуют
4	Ограничение прав и обременение объекта недвижимости:	не зарегистрировано	
5	Договоры участия в долевом строительстве:	не зарегистрировано	
6	Заявленные в судебном порядке права требования:	данные отсутствуют	
7	Сведения о возращении в отношении зарегистрированного права:	данные отсутствуют	
8	Сведения о наличии решения об изъятии объекта недвижимости для государственных и муниципальных нужд:	данные отсутствуют	
9	Сведения о невозможности государственной регистрации без личного участия правообладателя или его законного представителя:	данные отсутствуют	
10	Правопритязания и сведения о наличии поступивших, но не рассмотренных заявлений о проведении государственной регистрации права (перехода, прекращения права), ограничения права или обременения объекта недвижимости, сделки в отношении объекта недвижимости:	отсутствуют	



полное наименование должности
инициалы, фамилия

Инв. № подл.	Подп. и дата	Взам. инв. №

Изм.	Кол. уч.	Лист	№ док.	Подп.	Дата

Лист 10

Земельный участок	
Вид объекта недвижимости	
Лист № 2 раздела 2	Всего листов: 8
Всего листов раздела 2: 2	Всего листов выписки: 52
15.11.2022г. № КУВИ-001/2022-200528390	
Кадастровый номер: 11:20:0603005:1566	
11	Сведения о невозможности государственной регистрации, данные отсутствуют перехода, прекращения, ограничения права на земельный участок из земель сельскохозяйственного назначения:

ПОЛНОЕ НАИМЕНОВАНИЕ ДОЛЖНОСТИ	
ДОКУМЕНТ ПОДПИСАН	
ЭЛЕКТРОННОЙ ПОДПИСЬЮ	
Сертификат: 645781274084383109260231983906360	
Выдана: ФЕДЕРАЛЬНОМУ АГЕНТСТВУ ГЕОДЕЗИИ И КАРТОГРАФИИ	
РЕГИСТРАЦИИ КАДАСТРА И КАРТОГРАФИИ	
Москва, ул. Тимирязевская, д. 17, 605 2022, от 10.08.2023.	
ИНИЦИАЛЫ, ФАМИЛИЯ	

111-12-2021-960-ПЗ.ТЧ

Лист

130


Инв. №подл.	Подп. и дата	Взам. инв. №

Раздел 3.1 Лист 12

Выписка из Единого государственного реестра недвижимости об объекте недвижимости
 Описание местоположения земельного участка

Земельный участок			
вид объекта недвижимости			
Лист № 1 раздела 3.1	Всего листов раздела 3.1: 6	Всего разделов: 8	Всего листов выписки: 52
15.11.2022г. № КУВИ-001/2022-200528390			
Кадастровый номер: 11:20:0603005:1566			

№ п/п	Дирекционный угол		Горизонтальное проложение, м	Описание закрепления на местности	Кадастровые номера смежных участков	Сведения об адресах правообладателей смежных земельных участков
	начальная ая	конечная ая				
1	2	3	5	6	7	8
1	1.1.1	1.1.2	6.56	данные отсутствуют	данные отсутствуют	данные отсутствуют
2	1.1.2	1.1.3	1.98	данные отсутствуют	данные отсутствуют	данные отсутствуют
3	1.1.3	1.1.4	6.16	данные отсутствуют	11:20:0603005:375	адрес отсутствует
4	1.1.4	1.1.5	6.14	данные отсутствуют	11:20:0603005:376	адрес отсутствует
5	1.1.5	1.1.6	189.01	данные отсутствуют	данные отсутствуют	данные отсутствуют
6	1.1.6	1.1.7	0.58	данные отсутствуют	данные отсутствуют	данные отсутствуют
7	1.1.7	1.1.8	99.62	данные отсутствуют	данные отсутствуют	данные отсутствуют
8	1.1.8	1.1.9	4.04	данные отсутствуют	данные отсутствуют	данные отсутствуют
9	1.1.9	1.1.10	0.16	данные отсутствуют	11:20:0603005:27	адрес отсутствует
10	1.1.10	1.1.11	133.05	данные отсутствуют	11:20:0603005:27	адрес отсутствует
11	1.1.11	1.1.12	1.92	данные отсутствуют	11:20:0603005:27	адрес отсутствует
12	1.1.12	1.1.13	132.1	данные отсутствуют	11:20:0603005:27	адрес отсутствует
13	1.1.13	1.1.14	2.11	данные отсутствуют	11:20:0603005:27	адрес отсутствует
14	1.1.14	1.1.15	138.47	данные отсутствуют	11:20:0603005:27	адрес отсутствует
15	1.1.15	1.1.16	5.28	данные отсутствуют	11:20:0603005:27	адрес отсутствует
16	1.1.16	1.1.17	84.62	данные отсутствуют	11:20:0603005:27	адрес отсутствует
17	1.1.17	1.1.18	162.1	данные отсутствуют	данные отсутствуют	данные отсутствуют
18	1.1.18	1.1.19	50.47	данные отсутствуют	данные отсутствуют	данные отсутствуют
19	1.1.19	1.1.20	38.45	данные отсутствуют	данные отсутствуют	данные отсутствуют
20	1.1.20	1.1.21	9.03	данные отсутствуют	данные отсутствуют	данные отсутствуют
21	1.1.21	1.1.22	23.13	данные отсутствуют	данные отсутствуют	данные отсутствуют
22	1.1.21	1.1.21		данные отсутствуют	11:20:0603005:1503	данные отсутствуют



ПОЛНОЕ НАИМЕНОВАНИЕ ДОЛЖНОСТИ

ИНИЦИАЛЫ, ФАМИЛИЯ

111-12-2021-960-ПЗ.ТЧ

Инв. № подл.	Подп. и дата	Взам. инв. №

Лист 13

Земельный участок		
вид объекта недвижимости		
Лист № 2 раздела 3.1	Всего листов раздела 3.1: 6	Всего разделов: 8
15.11.2022г. № КУВИ-001/2022-200528390		Всего листов выписки: 52

Кадастровый номер: 11:20:0603005:1566							
1	2	3	4	5	6	7	8
23	1.1.22	1.1.23	329°20.2'	34.35	данные отсутствуют	11:20:0603005:925(2)	данные отсутствуют
24	1.1.23	1.1.24	59°31.3'	36.63	данные отсутствуют	данные отсутствуют	данные отсутствуют
25	1.1.24	1.1.25	149°5.7'	43.15	данные отсутствуют	данные отсутствуют	данные отсутствуют
26	1.1.25	1.1.26	58°38.3'	9.9	данные отсутствуют	данные отсутствуют	данные отсутствуют
27	1.1.26	1.1.27	58°44.9'	4.43	данные отсутствуют	данные отсутствуют	данные отсутствуют
28	1.1.27	1.1.28	58°43.2'	87.8	данные отсутствуют	данные отсутствуют	данные отсутствуют
29	1.1.28	1.1.29	58°46.3'	4.07	данные отсутствуют	данные отсутствуют	данные отсутствуют
30	1.1.29	1.1.30	328°12.4'	17.27	данные отсутствуют	данные отсутствуют	данные отсутствуют
31	1.1.30	1.1.31	59°7.3'	5.71	данные отсутствуют	11:20:0603005:233	данные отсутствуют
32	1.1.31	1.1.32	59°8.6'	47.28	данные отсутствуют	11:20:0603005:233	данные отсутствуют
33	1.1.32	1.1.33	327°52.4'	145.81	данные отсутствуют	11:20:0603005:233	данные отсутствуют
34	1.1.33	1.1.34	309°2.8'	15.54	данные отсутствуют	11:20:0603005:233	данные отсутствуют
35	1.1.34	1.1.35	59°50.7'	15.79	данные отсутствуют	11:20:0603005:269	данные отсутствуют
36	1.1.35	1.1.36	59°52.9'	4.19	данные отсутствуют	11:20:0603005:269	данные отсутствуют
37	1.1.36	1.1.37	59°51.1'	79.76	данные отсутствуют	11:20:0603005:269	данные отсутствуют
38	1.1.37	1.1.38	86°6.7'	50.88	данные отсутствуют	11:20:0603005:227	данные отсутствуют
39	1.1.38	1.1.39	64°43.9'	107.86	данные отсутствуют	11:20:0603005:227	данные отсутствуют
40	1.1.39	1.1.40	81°33.5'	54.22	данные отсутствуют	11:20:0603005:227	данные отсутствуют
41	1.1.40	1.1.41	83°36.3'	138.26	данные отсутствуют	11:20:0603005:227	данные отсутствуют
42	1.1.41	1.1.42	91°34.7'	111.05	данные отсутствуют	11:20:0603005:227	данные отсутствуют
43	1.1.42	1.1.43	81°10.5'	50.25	данные отсутствуют	11:20:0603005:227	данные отсутствуют
44	1.1.43	1.1.44	82°54.4'	48.9	данные отсутствуют	11:20:0603005:227	данные отсутствуют
45	1.1.44	1.1.45	84°0.2'	57.33	данные отсутствуют	11:20:0603005:227	данные отсутствуют
46	1.1.45	1.1.46	90°34.3'	46.18	данные отсутствуют	11:20:0603005:227	данные отсутствуют
47	1.1.46	1.1.47	91°40.7'	46.44	данные отсутствуют	11:20:0603005:227	данные отсутствуют
48	1.1.47	1.1.48	112°8.3'	55.51	данные отсутствуют	11:20:0603005:227	данные отсутствуют
49	1.1.48	1.1.49	154°37.1'	54.1	данные отсутствуют	11:20:0603005:227	данные отсутствуют
50	1.1.49	1.1.50	158°4.6'	20.69	данные отсутствуют	11:20:0603005:227	данные отсутствуют
51	1.1.50	1.1.51	159°45.0'	80.74	данные отсутствуют	11:20:0603005:227	данные отсутствуют

ПОЛНОЕ НАИМЕНОВАНИЕ ДОЛЖНОСТИ

ДОКУМЕНТ ПОДПИСАН ЭЛЕКТРОННОЙ ПОДПИСЬЮ

Сертификат: 6457812740443310620603381883906360

Выдано ФЕДЕРАЛЬНОЙ СЛУЖБЕ ГОСУДАРСТВЕННОЙ РЕГИСТРАЦИИ КАДАСТРА И КАРТОГРАФИИ

Действителен с 17.05.2022 по 10.08.2023

ИНИЦИАЛЫ, ФАМИЛИЯ

111-12-2021-960-ПЗ.ТЧ


Инв. № подл.	Подп. и дата	Взам. инв. №

Лист 14

Земельный участок	
вид объекта недвижимости	
Лист № 3 раздела 3.1	Всего листов раздела 3.1: 6
Всего разделов: 8	
Всего листов выписки: 52	

15.11.2022г. № КУВИ-001/2022-200528390	
Кадастровый номер: 11:20:0603005:1566	

1	2	3	4	5	6	7	8
52	1.1.51	1.1.52	96°42.3'	135.49	данные отсутствуют	11:20:0603005:227	данные отсутствуют
53	1.1.52	1.1.53	95°6.7'	16.39	данные отсутствуют	данные отсутствуют	данные отсутствуют
54	1.1.53	1.1.54	174°41.5'	30.37	данные отсутствуют	данные отсутствуют	данные отсутствуют
55	1.1.54	1.1.55	201°34.7'	160.37	данные отсутствуют	данные отсутствуют	данные отсутствуют
56	1.1.55	1.1.56	201°34.0'	41.73	данные отсутствуют	данные отсутствуют	данные отсутствуют
57	1.1.56	1.1.57	214°30.8'	12.16	данные отсутствуют	данные отсутствуют	данные отсутствуют
58	1.1.57	1.1.58	223°13.0'	77.95	данные отсутствуют	данные отсутствуют	данные отсутствуют
59	1.1.58	1.1.59	225°17.6'	27.59	данные отсутствуют	данные отсутствуют	данные отсутствуют
60	1.1.59	1.1.60	218°55.0'	47.04	данные отсутствуют	данные отсутствуют	данные отсутствуют
61	1.1.60	1.1.61	219°3.1'	35.41	данные отсутствуют	данные отсутствуют	данные отсутствуют
62	1.1.61	1.1.62	214°38.3'	24.81	данные отсутствуют	данные отсутствуют	данные отсутствуют
63	1.1.62	1.1.63	213°8.6'	45.05	данные отсутствуют	данные отсутствуют	данные отсутствуют
64	1.1.63	1.1.64	211°4.1'	22.61	данные отсутствуют	данные отсутствуют	данные отсутствуют
65	1.1.64	1.1.65	205°2.9'	17.57	данные отсутствуют	данные отсутствуют	данные отсутствуют
66	1.1.65	1.1.66	198°16.3'	19.97	данные отсутствуют	данные отсутствуют	данные отсутствуют
67	1.1.66	1.1.67	193°30.5'	42.49	данные отсутствуют	данные отсутствуют	данные отсутствуют
68	1.1.67	1.1.68	191°22.5'	17.24	данные отсутствуют	данные отсутствуют	данные отсутствуют
69	1.1.68	1.1.69	184°43.9'	54.81	данные отсутствуют	данные отсутствуют	данные отсутствуют
70	1.1.69	1.1.70	183°23.2'	25.22	данные отсутствуют	данные отсутствуют	данные отсутствуют
71	1.1.70	1.1.71	179°55.4'	22.36	данные отсутствуют	данные отсутствуют	данные отсутствуют
72	1.1.71	1.1.72	179°44.2'	34.72	данные отсутствуют	данные отсутствуют	данные отсутствуют
73	1.1.72	1.1.73	172°18.9'	27.14	данные отсутствуют	11:20:0603005:303	адрес отсутствует
74	1.1.73	1.1.74	163°30.4'	28.57	данные отсутствуют	11:20:0603005:303	адрес отсутствует
75	1.1.74	1.1.75	161°16.7'	7.6	данные отсутствуют	11:20:0603005:303	адрес отсутствует
76	1.1.75	1.1.76	161°16.1'	18.31	данные отсутствуют	11:20:0603005:303	адрес отсутствует
77	1.1.76	1.1.77	161°20.8'	8.25	данные отсутствуют	11:20:0603005:303	адрес отсутствует
78	1.1.77	1.1.78	155°18.0'	30.78	данные отсутствуют	11:20:0603005:303	адрес отсутствует
79	1.1.78	1.1.79	152°55.6'	14.08	данные отсутствуют	11:20:0603005:303	адрес отсутствует
80	1.1.79	1.1.80	148°55.8'	7.16	данные отсутствуют	11:20:0603005:303	адрес отсутствует



полное наименование должности

инициалы, фамилия

111-12-2021-960-ПЗ.ТЧ

Изм.	Кол. уч.	Лист	№ док.	Подп.	Дата

Земельный участок		Вид объекта недвижимости	
Лист № 4 раздела 3.1	Всего листов раздела 3.1: 6	Всего разделов: 8	Всего листов выписки: 52

15.11.2022г. № КУВИИ-001/2022-200528390
 Кадастровый номер: 11:20:0603005:1566

1	2	3	4	5	6	7	8
81	1.1.80	1.1.81	148°39.7'	4.73	данные отсутствуют	11:20:0603005:303	адрес отсутствует
82	1.1.81	1.1.82	235°45.1'	0.57	данные отсутствуют	11:20:0603005:303	адрес отсутствует
83	1.1.82	1.1.83	235°17.6'	19.39	данные отсутствуют	11:20:0603005:303	адрес отсутствует
84	1.1.83	1.1.84	156°19.6'	283.03	данные отсутствуют	11:20:0603005:232	данные отсутствуют
85	1.1.84	1.1.85	160°39.6'	30.01	данные отсутствуют	11:20:0603005:232	данные отсутствуют
86	1.1.85	1.1.86	250°37.7'	19.93	данные отсутствуют	данные отсутствуют	данные отсутствуют
87	1.1.86	1.1.87	160°45.4'	5.16	данные отсутствуют	данные отсутствуют	данные отсутствуют
88	1.1.87	1.1.88	162°18.2'	3.68	данные отсутствуют	11:20:0603005:158	данные отсутствуют
89	1.1.88	1.1.89	200°47.2'	3.78	данные отсутствуют	11:20:0603005:158	данные отсутствуют
90	1.1.89	1.1.90	254°19.2'	9.47	данные отсутствуют	11:20:0603005:1414	данные отсутствуют
91	1.1.90	1.1.91	257°18.8'	41.57	данные отсутствуют	11:20:0603005:1414	данные отсутствуют
92	1.1.91	1.1.92	257°38.9'	117.82	данные отсутствуют	11:20:0603005:1414	данные отсутствуют
93	1.1.92	1.1.93	257°35.6'	9.22	данные отсутствуют	11:20:0603005:245	адрес отсутствует
94	1.1.93	1.1.94	257°44.2'	99.85	данные отсутствуют	11:20:0603005:245	адрес отсутствует
95	1.1.94	1.1.95	255°0.5'	44.96	данные отсутствуют	11:20:0603005:245	адрес отсутствует
96	1.1.95	1.1.96	260°1.7'	55.96	данные отсутствуют	11:20:0603005:245	адрес отсутствует
97	1.1.96	1.1.97	258°16.8'	84.57	данные отсутствуют	11:20:0603005:245	адрес отсутствует
98	1.1.97	1.1.98	257°54.7'	60.02	данные отсутствуют	11:20:0603005:245	адрес отсутствует
99	1.1.98	1.1.99	257°56.1'	73.6	данные отсутствуют	11:20:0603005:245	адрес отсутствует
100	1.1.99	1.1.100	257°33.1'	40.96	данные отсутствуют	11:20:0603005:245	адрес отсутствует
101	1.1.100	1.1.101	260°25.5'	44.07	данные отсутствуют	11:20:0603005:245	адрес отсутствует
102	1.1.101	1.1.102	269°44.7'	58.36	данные отсутствуют	11:20:0603005:245	адрес отсутствует
103	1.1.102	1.1.103	270°56.3'	102.47	данные отсутствуют	11:20:0603005:315	адрес отсутствует
104	1.1.103	1.1.104	341°57.3'	114.73	данные отсутствуют	данные отсутствуют	данные отсутствуют
105	1.1.104	1.1.105	343°45.5'	58.24	данные отсутствуют	данные отсутствуют	данные отсутствуют
106	1.1.105	1.1.106	341°1.9'	124.81	данные отсутствуют	данные отсутствуют	данные отсутствуют
107	1.1.106	1.1.107	341°58.0'	24.87	данные отсутствуют	данные отсутствуют	данные отсутствуют
108	1.1.107	1.1.1	341°52.4'	6.46	данные отсутствуют	данные отсутствуют	данные отсутствуют
109	1.2.108	1.2.109	147°46.7'	1.41	данные отсутствуют	11:20:0603005:1567	данные отсутствуют

ДОКУМЕНТ ПОДПИСАН
 ЭЛЕКТРОННОЙ ПОДПИСЬЮ
 Сертификат: 6457812740043883106023813983936360
 Выданы: ФЕДЕРАЛЬНАЯ СЛУЖБА ГОСУДАРСТВЕННОЙ
 РЕГИСТРАЦИИ, КАДАСТРА И КАРТОГРАФИИ
 Действителен с 17.05.2002 по 10.08.2023

ПОЛНОЕ ИЛИ ИЗМЕНЕННОЕ ДОЛЖНОСТИ
 ИНИЦИАЛЫ, ФАМИЛИЯ

Инв. № подл.	Подп. и дата	Взам. инв. №

Изм.	Кол. уч.	Лист	№ док.	Подп.	Дата

Лист 16


Земельный участок	
вид объекта недвижимости	
Лист № 5 раздела 3.1	Всего листов раздела 3.1: 6
Всего листов выписки: 52	

15.11.2022г. № КУВИ-001/2022-200528390

Кадастровый номер:

11:20:0603005:1566

1	2	3	4	5	6	7	8
110	1.2.109	1.2.110	237°24.6'	2.6	данные отсутствуют	11:20:0603005:1567	данные отсутствуют
111	1.2.110	1.2.111	147°30.4'	3.98	данные отсутствуют	11:20:0603005:1567	данные отсутствуют
112	1.2.111	1.2.112	57°42.9'	2.6	данные отсутствуют	11:20:0603005:1567	данные отсутствуют
113	1.2.112	1.2.113	147°46.7'	1.41	данные отсутствуют	11:20:0603005:1567	данные отсутствуют
114	1.2.113	1.2.114	57°25.9'	6.8	данные отсутствуют	11:20:0603005:1567	данные отсутствуют
115	1.2.114	1.2.115	327°46.7'	1.41	данные отсутствуют	11:20:0603005:1567	данные отсутствуют
116	1.2.115	1.2.116	57°36.5'	1.1	данные отсутствуют	11:20:0603005:1567	данные отсутствуют
117	1.2.116	1.2.117	327°27.8'	4.0	данные отсутствуют	11:20:0603005:1567	данные отсутствуют
118	1.2.117	1.2.118	237°36.5'	1.1	данные отсутствуют	11:20:0603005:1567	данные отсутствуют
119	1.2.118	1.2.119	327°33.6'	1.4	данные отсутствуют	11:20:0603005:1567	данные отсутствуют
120	1.2.119	1.2.120	237°30.2'	6.79	данные отсутствуют	11:20:0603005:1567	данные отсутствуют
121	1.3.120	1.3.121	196°6.3'	5.91	данные отсутствуют	11:20:0603005:1605	данные отсутствуют
122	1.3.121	1.3.122	105°57.5'	5.93	данные отсутствуют	11:20:0603005:1605	данные отсутствуют
123	1.3.122	1.3.123	15°53.5'	5.92	данные отсутствуют	11:20:0603005:1605	данные отсутствуют
124	1.3.123	1.3.124	285°55.1'	5.91	данные отсутствуют	11:20:0603005:1605	данные отсутствуют
125	1.4.124	1.4.125	155°24.8'	59.17	данные отсутствуют	11:20:0603005:225	адрес отсутствует
126	1.4.125	1.4.126	155°28.0'	5.8	данные отсутствуют	11:20:0603005:225	адрес отсутствует
127	1.4.126	1.4.127	155°24.1'	31.54	данные отсутствуют	11:20:0603005:225	адрес отсутствует
128	1.4.127	1.4.128	65°33.4'	76.58	данные отсутствуют	11:20:0603005:225	адрес отсутствует
129	1.4.128	1.4.129	337°33.8'	56.78	данные отсутствуют	11:20:0603005:225	адрес отсутствует
130	1.4.129	1.4.130	336°19.9'	38.59	данные отсутствуют	11:20:0603005:225	адрес отсутствует
131	1.4.130	1.4.131	246°25.2'	79.34	данные отсутствуют	11:20:0603005:225	адрес отсутствует
132	1.5.131	1.5.132	155°14.7'	35.39	данные отсутствуют	11:20:0603005:226	данные отсутствуют
133	1.5.132	1.5.133	153°49.0'	20.83	данные отсутствуют	11:20:0603005:226	данные отсутствуют
134	1.5.133	1.5.134	65°40.7'	10.39	данные отсутствуют	11:20:0603005:226	данные отсутствуют
135	1.5.134	1.5.135	337°13.9'	13.31	данные отсутствуют	11:20:0603005:226	данные отсутствуют
136	1.5.135	1.5.136	67°35.7'	8.82	данные отсутствуют	11:20:0603005:226	данные отсутствуют
137	1.5.136	1.5.137	337°13.6'	42.6	данные отсутствуют	11:20:0603005:226	данные отсутствуют
138	1.5.137	1.5.138	247°21.8'	7.77	данные отсутствуют	11:20:0603005:226	данные отсутствуют




ПОЛНОЕ НАИМЕНОВАНИЕ РЕЗЛНОСТИ

ИННИЦИАЛЫ, ФАМИЛИЯ

Инв. № подл.	Подп. и дата	Взам. инв. №

Лист 17

Земельный участок							
вид объекта недвижимости							
Лист № 6 раздела 3.1		Всего листов раздела 3.1: 6		Всего разделов: 8		Всего листов выписки: 52	
15.11.2022г. № КУВИ-001/2022-200528390							
Кадастровый номер: 11:20:0603005:1566							
1	2	3	4	5	6	7	
139	1.5.138	1.5.139	247°15.1'	6.18	данные отсутствуют	11:20:0603005:226	данные отсутствуют
140	1.5.139	1.5.131	247° 7.3'	7.72	данные отсутствуют	11:20:0603005:226	данные отсутствуют
141	1.6.140	1.6.141	195°5.3'	2.11	данные отсутствуют	11:20:0603005:237	данные отсутствуют
142	1.6.141	1.6.142	194°30.8'	3.79	данные отсутствуют	11:20:0603005:237	данные отсутствуют
143	1.6.142	1.6.143	104°47.3'	5.92	данные отсутствуют	11:20:0603005:237	данные отсутствуют
144	1.6.143	1.6.144	14°41.6'	5.91	данные отсутствуют	11:20:0603005:237	данные отсутствуют
145	1.6.144	1.6.145	284°49.0'	3.56	данные отсутствуют	11:20:0603005:237	данные отсутствуют
146	1.6.145	1.6.140	284°50.5'	2.36	данные отсутствуют	11:20:0603005:237	данные отсутствуют


ДОКУМЕНТ ПОДПИСАН
ЭЛЕКТРОННОЙ ПОДПИСЬЮ
 Сертификат: 6a57512740a1383310920028130839206360
 Выдано: ФЕДЕРАЛЬНАЯ СЛУЖБА ГОСУДАРСТВЕННОЙ
 РЕГИСТРАЦИИ, КАДАСТРА И КАРТОГРАФИИ
 Действителен с 17.05.2022 по 10.08.2023

ПОЛНОЕ НАИМЕНОВАНИЕ ДОЛЖНОСТИ

ИНИЦИАЛЫ, ФАМИЛИЯ

111-12-2021-960-ПЗ.ТЧ

Изм.	Кол. уч.	Лист	№ док.	Подп.	Дата

Выписка из Единого государственного реестра недвижимости об объекте недвижимости
 Описание местоположения земельного участка

Земельный участок	
Лист № 1 раздела 3.2	Вид объекта недвижимости
Всего листов раздела 3.2: 6	Всего разделов: 8
Всего листов выписки: 52	
15.11.2022г. № КУВИ-001/2022-200528390	
Кадастровый номер: 11:20:0603005:1566	

Сведения о характерных точках, границы земельного участка
 Система координат МСК-11, зона 5

Номер точки	Координаты, м		Описание закрепления на местности	Средняя квадратичная погрешность определения координат характерных точек границ земельного участка, м
	X	Y		
1	843820.66	5285224.99	4	5
2	843824.31	5285230.72	-	0.1
3	843823.13	5285231.47	-	0.1
4	843823.72	5285232.4	-	0.1
5	843820.35	5285234.55	-	0.1
6	843819.76	5285233.62	-	0.1
7	843818.57	5285234.37	-	0.1
8	843814.91	5285228.64	-	0.1
9	843816.1	5285227.89	-	0.1
10	843814.71	5285225.69	-	0.1
11	843818.07	5285223.55	-	0.1
12	843819.47	5285225.74	-	0.1
13	843820.66	5285224.99	-	0.1
1	842959.99	5284930.29	-	0.1
2	842966.2	5284928.17	-	0.1
3	842967.45	5284926.63	-	0.1
4	842973.26	5284924.57	-	0.1
5	842979.04	5284922.51	-	0.1
6	843157.17	5284859.3	-	0.1
7	843157.31	5284859.86	-	0.1
8	843251.14	5284826.39	-	0.1
9	843252.47	5284830.2	-	0.1

ДОКУМЕНТ ПОДПИСАН
 ЭЛЕКТРОННОЙ ПОДПИСЬЮ
 Сертификат: 6457512740433883109206428136859366360
 РЕГИСТРАЦИЯ КАДАСТРА И КАРТОГРАФИИ
 Действителен с 17.05.2022 по 14.08.2023

ПОЛНОЕ НАИМЕНОВАНИЕ ДОЛЖНОСТИ

ИНИЦИАЛЫ, ФАМИЛИЯ

Инв. № подл.	Подп. и дата	Взам. инв. №

Изм.	Кол. уч.	Лист	№ док.	Подп.	Дата

111-12-2021-960-ПЗ.ТЧ

Лист 19

Земельный участок	
вид объекта недвижимости	
Лист № 2 раздела 3.2	Всего листов раздела 3.2: 6
Всего разделов: 8	
Всего листов выписки: 52	

15.11.2022г. № КУВИ-001/2022-200528390
Кадастровый номер: 11:20:0603003:1566

1	2	3	4	5
10	843252.53	5284830.35	-	0.1
11	843307.52	5284951.5	-	0.1
12	843308.74	5284952.98	-	0.1
13	843429.6	5284899.65	-	0.1
14	843431.1	5284901.13	-	0.1
15	843488.19	5285027.28	-	0.1
16	843493.18	5285029	-	0.1
17	843570.68	5284995.02	-	0.1
18	843653.83	5285134.17	-	0.1
19	843703.52	5285125.35	-	0.01
20	843738.54	5285109.48	-	0.1
21	843745.74	5285104.03	-	0.1
22	843734.15	5285084.01	-	0.06
23	843763.7	5285066.49	-	0.1
24	843782.28	5285098.06	-	0.1
25	843745.26	5285120.22	-	0.1
26	843750.41	5285128.67	-	0.1
27	843752.71	5285132.46	-	0.06
28	843798.3	5285207.5	-	0.1
29	843800.41	5285210.98	-	0.1
30	843815.09	5285201.88	-	0.1
31	843818.02	5283206.78	-	0.03
32	843842.27	5285247.37	-	0.1
33	843965.75	5285169.83	-	0.1
34	843975.54	5285157.76	-	0.1
35	843983.47	5285171.41	-	0.06
36	843985.57	5285175.03	-	0.1
37	844025.63	5285244	-	0.1
38	844029.08	5285294.76	-	0.07

ПОЛНОЕ НАИМЕНОВАНИЕ ДОЛЖНОСТИ

ДОКУМЕНТ ПОДПИСАН ЭЛЕКТРОННОЙ ПОДПИСЬЮ

Сертификат: 6455127-004748310950452810839306560
Выдана: ФЕДЕРАЛЬНАЯ СЛУЖБА ГОСУДАРСТВЕННОЙ РЕГИСТРАЦИИ, КАДАСТРА И КАРТОГРАФИИ
Действителен с 17.06.2002 по 10.08.2033

ИНИЦИАЛЫ, ФАМИЛИЯ

Инв. №подл.	Подп. и дата	Взам. инв. №

Изм.	Кол. уч.	Лист	№ док.	Подп.	Дата

111-12-2021-960-ПЗ.ТЧ


Лист 20

Земельный участок
Вид объекта недвижимости

Лист № 3 раздела 3.2
Всего листов раздела 3.2: 6
Всего разделов: 8
Всего листов выписки: 52

15.11.2022г. № КУВИ-001/2022-200528390
Кадастровый номер: 11:20:0603005:1506

1	2	3	4	5
39	844075.12	5285392.3	-	0.03
40	844083.08	5285445.93	-	0.1
41	844098.48	5285583.33	-	0.07
42	844095.42	5285694.34	-	0.03
43	844103.13	5285744	-	0.03
44	844109.17	5285792.53	-	0.03
45	844115.16	5285849.55	-	0.03
46	844114.7	5285895.73	-	0.03
47	844113.34	5285942.15	-	0.03
48	844092.42	5285993.57	-	0.01
49	844043.54	5286016.76	-	0.06
50	844024.26	5286024.26	-	0.1
51	843948.53	5286052.25	-	0.1
52	843932.71	5286186.81	-	0.1
53	843931.25	5286203.13	-	0.1
54	843901.01	5286205.94	-	0.1
55	843751.88	5286146.96	-	0.1
56	843713.07	5286131.62	-	0.1
57	843703.05	5286124.73	-	0.1
58	843646.24	5286071.35	-	0.1
59	843626.83	5286051.74	-	0.1
60	843590.23	5286022.19	-	0.1
61	843562.73	5285999.88	-	0.1
62	843542.32	5285985.78	-	0.1
63	843504.6	5285961.15	-	0.1
64	843485.23	5285949.48	-	0.1
65	843469.31	5285942.04	-	0.1
66	843450.35	5285935.78	-	0.1
67	843409.41	5285924.42	-	0.1




Полное наименование должности

Инициалы, фамилия

Инв. №подл.	Подп. и дата	Взам. инв. №

Лист 21

Земельный участок вид объекта недвижимости					
Лист № 4 раздела 3.2		Всего листов раздела 3.2: 6		Всего разделов: 8	Всего листов выписки: 52
15.11.2022г. № КУВИ-001/2022-200528390					
Кадастровый номер: 11:20:0603005:1566					
1	2	3	4	5	
68	843392.51	5285921.02	-	-	0.1
69	843337.89	5285916.5	-	-	0.1
70	843312.71	5285915.01	-	-	0.1
71	843290.35	5285915.04	-	-	0.1
72	843255.63	5285915.2	-	-	0.1
73	843228.73	5285918.83	-	-	0.1
74	843201.34	5285926.94	-	-	0.1
75	843194.14	5285929.38	-	-	0.02
76	843176.8	5285935.26	-	-	0.02
77	843168.98	5285937.9	-	-	0.1
78	843141.02	5285950.76	-	-	0.1
79	843128.48	5285957.17	-	-	0.1
80	843122.37	5285960.9	-	-	0.02
81	843118.33	5285963.36	-	-	0.1
82	843118.01	5285962.89	-	-	0.02
83	843106.97	5285946.95	-	-	0.1
84	842835.35	5285867.39	-	-	0.01
85	842807.03	5285877.33	-	-	0.1
86	842800.42	5285858.53	-	-	0.1
87	842795.55	5285860.23	-	-	0.1
88	842792.04	5285861.35	-	-	0.1
89	842788.51	5285860.01	-	-	0.1
90	842785.95	5285850.89	-	-	0.03
91	842776.82	5285810.33	-	-	0.07
92	842751.62	5285695.24	-	-	0.1
93	842749.64	5285686.24	-	-	0.07
94	842728.43	5285588.67	-	-	0.03
95	842716.8	5285545.24	-	-	0.03
96	842707.11	5285490.13	-	-	0.06



ПОСЛОЕ ИМЕНОВАНИЕ ДОЛЖНОСТИ

ИНИЦИАЛЫ, ФАМИЛИЯ

111-12-2021-960-ПЗ.ТЧ

Инв. №подл.	Подп. и дата	Взам. инв. №

Лист 22

Земельный участок		
ВИД ОБЪЕКТА НЕДВИЖИМОСТИ		
Лист № 5 раздела 3.2	Всего листов раздела 3.2: 6	Всего листов выписки: 52

15.11.2022г. № КУВИ-001/2022-200528390

Катастровый номер: 11:20:0603005:1566

1	2	3	4	5
97	842689.93	5285407.32	-	0.04
98	842677.36	5285348.63	-	0.04
99	842661.85	5285276.68	-	0.03
100	842653.02	5285236.68	-	0.03
101	842645.74	5285193.22	-	0.03
102	842645.48	5285134.86	-	0.1
103	842647.16	5285032.4	-	0.1
104	842756.25	5284996.86	-	0.03
105	842812.17	5284980.57	-	0.1
106	842930.2	5284940	-	0.1
107	842953.85	5284932.3	-	0.1
108	842959.99	5284930.29	-	0.1
1	843800.66	5285242.03	-	0.1
2	843799.04	5285247.71	-	0.1
3	843793.35	5285246.09	-	0.1
4	843794.98	5285240.39	-	0.1
5	843800.66	5285242.03	-	0.1
1	842743.09	5285038.77	-	0.06
2	842774.83	5285111.49	-	0.01
3	842739.49	5285126.98	-	0.03
4	842687.01	5285148.65	-	0.06
5	842655.32	5285078.93	-	0.01
6	842684	5285065.8	-	0.1
7	842689.28	5285063.39	-	0.1
8	842743.09	5285038.77	-	0.06
1	842887.13	5284959.27	-	0.1
2	842890.11	5284966.39	-	0.1
3	842892.5	5284972.09	-	0.1
4	842895.49	5284979.26	-	0.03

ДОКУМЕНТ ПОДПИСАН
 ЭЛЕКТРОННОЙ ПОДПИСЬЮ
 с сертификатом 6457512740043883100206028130839266300
 Владельца ФЕДЕРАЛЬНОЙ СЛУЖБЫ ГОСУДАРСТВЕННОЙ
 РЕГИСТРАЦИИ, КАДАСТРА И КАРТОГРАФИИ
 Действителен с 17.05.2022 по 16.08.2023

ПОЛНОЕ НАИМЕНОВАНИЕ ДОЛЖНОСТИ

ИНИЦИАЛЫ, ФАМИЛИЯ

Инв. № подл.	Подп. и дата	Взам. инв. №

Лист 23

Земельный участок
 вид объекта недвижимости
 Лист № 6 раздела 3.2
 Всего листов раздела 3.2: 6
 Всего разделов: 8
 Всего листов выписки: 52

15.11.2022г. № КУВИ-001/2022-200528390

Кадастровый номер:

11:20:0603005:1566

1	2	3	4	5
5	842856.21	5284995.75	-	0.1
6	842852.85	5284987.6	-	0.1
7	842840.58	5284992.75	-	0.1
8	842836.3	5284983.28	-	0.01
9	842854.99	5284974.09	-	0.01
10	842887.13	5284959.27	-	0.1
1	843800.09	5285265.79	-	0.1
2	843799.5	5285268.07	-	0.1
3	843798.59	5285271.51	-	0.1
4	843792.87	5285270.01	-	0.1
5	843794.58	5285264.29	-	0.1
6	843798.05	5285265.24	-	0.1
7	843800.09	5285265.79	-	0.1

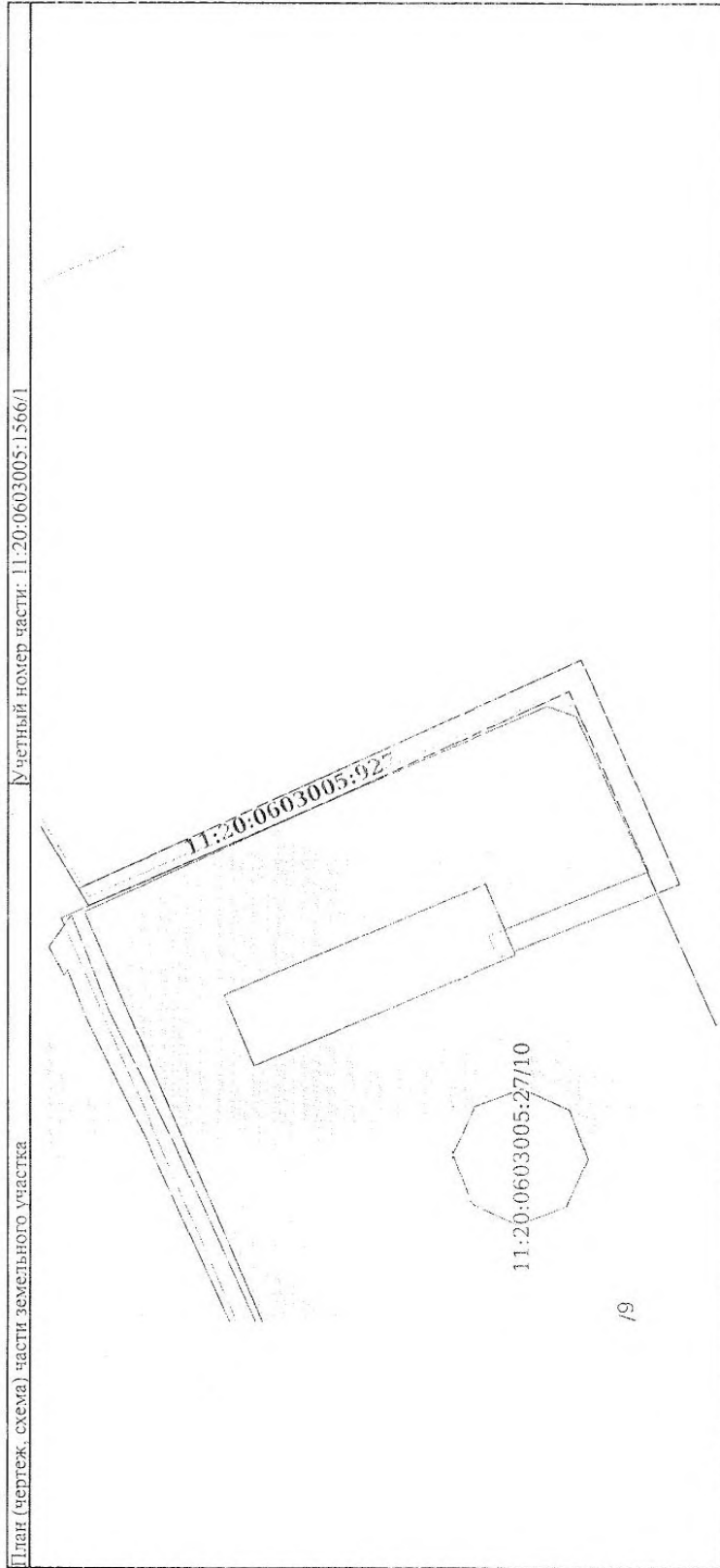
ДОКУМЕНТ ПОДПИСАН
 ЭЛЕКТРОННОЙ ПОДПИСЬЮ
 Сертификат: 64575127406434833169290328139839466360
 Выдано: ФЕДЕРАЛЬНАЯ СЛУЖБА ГОСУДАРСТВЕННОЙ
 РЕГИСТРАЦИИ, КАДАСТРА И КАРТОГРАФИИ
 Дocusign.com с 17.05.2022 по 11.06.2023

ПОЛНОЕ ИМЯ ИЛИ ИНИЦИАЛЫ, ДОЛЖНОСТИ

ИНИЦИАЛЫ, ФАМИЛИЯ

Выписка из Единого государственного реестра недвижимости об объекте недвижимости
Сведения о частях земельного участка

Земельный участок			
вид объекта недвижимости			
Лист № 1 раздела 4	Всего листов раздела 4: 8	Всего разделов: 8	Всего листов выписки: 52
15.11.2022г. № КУВИ-001/2022-200528390			
Кадастровый номер: 11:20:0603005:1566			



ДОКУМЕНТ ПОДЛИНКА
ЭЛЕКТРОННОЙ ПОДПИСЬЮ
Сертификат 645781274664383310930024319839306860
Выданы Федеральной службой по техническому и кадастровому кадастру и картографии
Действителен с 17.05.2022 по 10.08.2023

ПОЛНОЕ ИЛИМЕНОВАНИЕ ДОЛЖНОСТИ
ИНИЦИАЛЫ, ФАМИЛИЯ

Изм.	Кол. уч.	Лист	№ док.	Подп.	Дата

Инв. № подл.	Подп. и дата	Взам. инв. №

Изм.	Кол. уч.	Лист	№ док.	Подп.	Дата

111-12-2021-960-ПЗ.ТЧ

Лист 25

Земельный участок	
вид объекта недвижимости	
Лист № 2 раздела 4	Всего листов раздела 4: 8
Лист № 2 раздела 4	Всего разделов: 8
Всего листов выписки: 52	
15.11.2022г. № КУВИ-001/2022-200528390	
Кадастровый номер: 11:20:0603005:1566	
Учетный номер части: 11:20:0603005:1566/2	
<p>План (чертеж, схема) части земельного участка</p>	
<p>Масштаб 1:3000</p> <p>Условные обозначения:</p>	

 ДОКУМЕНТ ПОДПИСАН ДИРЕКТОРОМ БЮРО Сертификат: 0457512500458831090265281983036660 Выдан: ФЕДЕРАЛЬНАЯ СЛУЖБА ПО ТЕХНИЧЕСКОМУ РЕГУЛИРОВАНИЮ И МЕТРОЛОГИИ Действителен с 17.03.2022 по 16.08.2023	Инициалы, фамилия
---------------------------------------------------------------------------------------------------------------------------------------------------------------------------------------------------------------	-------------------

ПОЛНОЕ НАИМЕНОВАНИЕ ДОЛЖНОСТИ

Инв. № подл.	Подп. и дата	Взам. инв. №

Изм.	Кол. уч.	Лист	№ док.	Подп.	Дата

111-12-2021-960-ПЗ.ТЧ

Лист

146

Лист 26

Земельный участок	
вид объекта недвижимости	
Лист № 3 раздела 4	Всего разделов: 8
Всего листов выписки: 52	
15.11.2022г. № КУВИ-001/2022-200528390	
Кадастровый номер: 11:20:0603005:1566	
План (чертеж, схема) части земельного участка	
Учетный номер части: 11:20:0603005:1566/3	
Масштаб 1:3000	
Условные обозначения:	

ДОКУМЕНТ ПОДПИСАН
ЭЛЕКТРОННОЙ ПОДПИСЬЮ
Сертификат: 6557512740641831109306028119830306360
Выдан: ФГБУ РАЙОННАЯ СЛУЖБА ГОСУДАРСТВЕННОЙ
РЕГИСТРАЦИИ, КАДАСТРА И КАРТОГРАФИИ
Иркутской обл. с 17.05.2022 по 01.08.2023

инициалы, фамилия

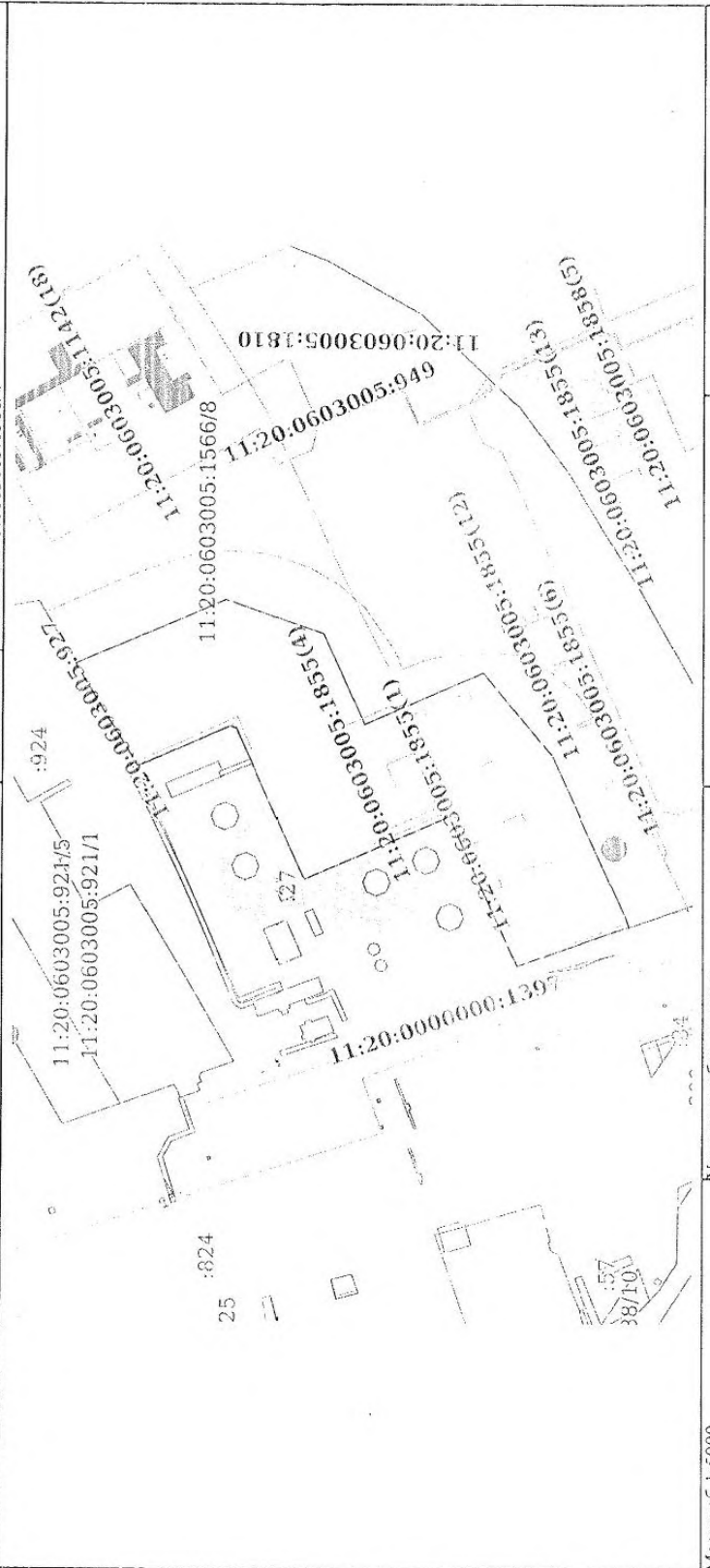
ПОЛНОЕ НАИМЕНОВАНИЕ ДЕЛЖАГОСТИ:

Изм.	Кол. уч.	Лист	№ док.	Подп.	Дата

Инва. № подл.	Подп. и дата	Взам. инв. №

Лист 27

Земельный участок
 вид объекта недвижимости
 Лист № 4 раздела 4
 Всего листов выписки: 52
 15.11.2022г. № КУВИ-001/2022-200528390
 Кадастровый номер:
 11:20:0603005:1566
 План (чертеж, схема) части земельного участка
 Учетный номер части: 11:20:0603005:1566/4



Масштаб 1:5000
 Условные обозначения:

ДОКУМЕНТ ПОДПИСАН
 ЭЛЕКТРОННОЙ ПОДПИСЬЮ
 Сертификат: 64575127406338310926025193839306360
 Выдана: ФЕДЕРАЛЬНАЯ СЛУЖБА ГОСУДАРСТВЕННОЙ
 РЕГИСТРАЦИИ, КАДАСТРА И КАРТОГРАФИИ
 Документовед с 17.05.2022 по 10.08.2023

ПОЛНОЕ НАИМЕНОВАНИЕ ДОЛЖНОСТИ
 ИНИЦИАЛЫ, ФАМИЛИЯ

111-12-2021-960-ПЗ.ТЧ


Инв. № подл.	Подп. и дата	Взам. инв. №

Изм.	Кол. уч.	Лист	№ док.	Подп.	Дата

111-12-2021-960-ПЗ.ТЧ

Лист 30

Земельный участок	
вид объекта недвижимости	
Лист № 7 раздела 4	Всего листов разделов: 8
Всего листов раздела 4: 8	Всего листов выписки: 52
15.11.2022г. № КУВИ-001/2022-200528390	
Кадастровый номер: 11:20:0603005:1566	



ПОЛНОЕ НАИМЕНОВАНИЕ ДОЛЖНОСТИ

ИНИЦИАЛЫ, ФАМИЛИЯ

Инв. №подл.	Подп. и дата	Взам. инв. №

Изм.	Кол. уч.	Лист	№ док.	Подп.	Дата

111-12-2021-960-ПЗ.ТЧ

Лист 31

Земельный участок
вид объекта недвижимости

Лист № 8 раздела 4 Всего листов раздела 4: 8 Всего разделов: 8 Всего листов выписки: 52

15.11.2022г. № КУВИ-001/2022-200528390

Кадастровый номер: 11:20:0603005:1566

Учетный номер части: 11:20:0603005:1566/8

План (чертеж, схема) части земельного участка

Масштаб 1:10000

Основные обозначения:

ДОКУМЕНТ ПОДПИСАН
ЭЛЕКТРОННОЙ ПОДПИСЬЮ
Сертификат: 0457512740438330929032819839366360
Выдан: 01 ФЕДЕРАЛЬНОМУ СЛУЖБЕ ГОСУДАРСТВЕННОЙ
РЕГИСТРАЦИИ, КАДАСТРА И КАРТОГРАФИИ
Действителен с 17.05.2022 по 10.08.2023

ПОЛНОЕ НАИМЕНОВАНИЕ ДОЛЖНОСТИ

ИНИЦИАЛЫ, ФАМИЛИЯ


Изм.	Кол. уч.	Лист	№ док.	Подп.	Дата

Выписка из Единого государственного реестра недвижимости об объекте недвижимости

Сведения о части земельного участка

Земельный участок			
вид объекта недвижимости			
Лист № 1 раздела 4.1	Всего листов раздела 4.1: 7	Всего разделов: 8	Всего листов выписки: 52
15.11.2022г. № КУВИ-001/2022-200528390			
Кадастровый номер: 11:20:0603005:1566			

Учетный номер части недвижимости	Площадь, м2	Содержание ограничения в использовании или ограничения права на объект недвижимости или обременения объекта
1	2	3
11:20:0603005:1566/1	510	вид ограничения (обременения): ограничения прав на земельный участок, предусмотренные статьей 56 Земельного кодекса Российской Федерации; Срок действия: не установлен; реквизиты документа-основания: карта (план) от 09.12.2014 № 2-0/58 выдан: ООО "Экозем кадастр"; Содержание ограничения (обременения): Правила охраны линий и сооружений связи Российской Федерации, утв. Постановлением Правительства РФ от 09.06.1995 № 578; Реестровый номер границы: 11.20.2.73
11:20:0603005:1566/2	4871	вид ограничения (обременения): ограничения прав на земельный участок, предусмотренные статьей 56 Земельного кодекса Российской Федерации; Срок действия: не установлен; реквизиты документа-основания: карта (план) от 24.12.2014 № 1-с/1511 выдан: ФГУП "Рестехинвентаризация-Федеральное БТИ"; Содержание ограничения (обременения): Правила установления охранных зон объектов электросетевого хозяйства и особых условий использования земельных участков, расположенных в границах таких зон (утв. Постановлением Правительства Российской Федерации от 24.02.2009 № 160); Реестровый номер границы: 11.19.2.58
11:20:0603005:1566/3	6279	вид ограничения (обременения): ограничения прав на земельный участок, предусмотренные статьей 56 Земельного кодекса Российской Федерации; Срок действия: не установлен; реквизиты документа-основания: доверенность от 31.10.2016 № 728 выдан: АО "Рестехинвентаризация - Федеральное БТИ"; Содержание ограничения (обременения): Ограничения использования объектов недвижимости определены пунктами 8, 9, 10 Правил установления охранных зон объектов электросетевого хозяйства и особых условий использования земельных участков, расположенных в границах таких зон, утвержденных постановлением Правительства РФ от 24.02.2009 г. N 160; Реестровый номер границы: 11.20.2.420
11:20:0603005:1566/4	58505	вид ограничения (обременения): ограничения прав на земельный участок, предусмотренные статьей 56 Земельного кодекса Российской Федерации; Срок действия: не установлен; реквизиты документа-основания: карта (план) от 30.08.2012 № 1-0/348 выдан: Кадастровый инженер Чужмарова Ирина Валерьевна; Содержание ограничения (обременения): Постановление Госгортехнадзора России от 22.04.1992 г. № 9 (с изм. внесенными Постановлением Госгортехнадзора РФ от 23.11.1994 г. № 61); постановление Правительства РФ от 24.02.2009 г. № 160; Реестровый номер границы: 11.20.2.1
11:20:0603005:1566/5	4297.12	вид ограничения (обременения): ограничения прав на земельный участок, предусмотренные статьей 56 Земельного кодекса Российской Федерации; Срок действия: не установлен; реквизиты документа-основания: решение "О согласовании границ охранной зоны объекта электросетевого хозяйства" от 13.08.2018 № 172 выдан: Печорское управление Ростехнадзора;



полное наименование должности


инициалы, фамилия

Изм.	Изм. № подл.	Подп. и дата	Взам. инв. №

Лист 33

Земельный участок	
вид объекта недвижимости	
Лист № 2 раздела 4.1	Всего листов раздела 4.1: 7
Всего листов раздела 4.1: 7	Всего разделов: 8
15.11.2022г. № КУВИ-001/2022-200528390	
Кадастровый номер: 11:20:0603005:1566	

Содержание ограничения (обременения): Постановление Правительства Российской Федерации от 24.02.2009 № 160 "О порядке установления охранных зон объектов электросетевого хозяйства и особых условий использования земельных участков, расположенных в границах таких зон". Содержание ограничений, пункты 8, 10: 8. В охранных зонах запрещается осуществлять любые действия, которые могут нарушить безопасную работу объектов электросетевого хозяйства, в том числе привести к их повреждению или уничтожению, и (или) повлечь причинение вреда жизни, здоровью граждан и имуществу физических или юридических лиц, а также повлечь нанесение экологического ущерба и возникновение пожаров, в том числе: а) набрасывать на провода и опоры воздушных линий электропередачи посторонние предметы, а также подниматься на опоры воздушных линий электропередачи; б) размещать любые объекты и предметы (материалы) в пределах созданных в соответствии с требованиями нормативно-технических документов проходов и подъездов для доступа к объектам электросетевого хозяйства, а также проводить любые работы и возводить сооружения, которые могут препятствовать доступу к объектам электросетевого хозяйства, без создания необходимых для такого доступа проходов и подъездов; в) находиться в пределах огороженной территории и помешениях распределительных устройств и подстанций, открывать двери и люки распределительных устройств и подстанций, производить переключения и подключения в электрических сетях (указанное требование не распространяется на работников, занятых выполнением разрешенных в установленном порядке работ), разводить огонь в пределах охранных зон вводных и распределительных устройств, подстанций, воздушных линий электропередачи, а также в охранных зонах кабельных линий электропередачи; г) размещать свалки; д) производить работы ударными 39-механизмами, сбрасывать тяжести массой свыше 5 тонн, производить сброс и слив едких и коррозионных веществ и горюче-смазочных материалов (в охранных зонах подземных кабельных линий электропередачи); 10. В пределах охранных зон без письменного решения о согласовании сетевых организаций юридических и физических лицам запрещаются: а) строительство, капитальный ремонт, реконструкция или снос зданий и сооружений; б) горные, взрывные, метноративные работы, в том числе связанные с временным затоплением земель; в) посадка и вырубка деревьев и кустарников; г) дноуглубительные, землечерпильные и погрузочно-разгрузочные работы, добыча рыбы, других водных животных и растений придонными орудиями лова, устройство водоноев, колка и заготовка льда (в охранных зонах подводных кабельных линий электропередачи); д) проход судов, у которых расстояние по вертикали от верхнего крайнего габарита с грузом или без груза до нижней точки провеса проводов переходов воздушных линий электропередачи через водоемы менее минимально допустимого расстояния, в том числе с учетом максимального уровня подъема воды при паводке; е) проезд машин и механизмов, имеющих общую высоту с грузом или без груза от поверхности дороги более 4,5 метра (в охранных зонах воздушных линий электропередачи); ж) земляные работы на глубине более 0,3 метра (на впахаемых землях на глубине более 0,45 метра), а также планировка грунта (в охранных зонах подземных кабельных линий электропередачи); з) полив сельскохозяйственных культур в случае, если высота струи воды может составить свыше 3 метров (в охранных зонах



ПОЛНОЕ ИЗМЕНОВАНИЕ ДОБРОСОУСНОЙ


ИНИЦИАЛЫ, ФАМИЛИЯ

Изм.	Изм. № подл.	Подп. и дата	Взам. инв. №
Кол. уч.			
Лист			
№ док.			
Подп.			
Дата			

Лист 34

Земельный участок	
Вид объекта недвижимости	
Лист № 3 раздела 4.1	Всего листов раздела 4.1: 7
Всего листов выписки: 52	
Всего разделов: 8	
15.11.2022г. № КУВ/И-001/2022-200528390	
Кадастровый номер: 11:20:0603005:1566	

11:20-0603005:1566/6	88852	<p>воздушных линий электропередачи); и) полевые сельскохозяйственные работы с применением сельскохозяйственных машин и оборудования высотой более 4 метров (в охранных зонах воздушных линий электропередачи) или полевые сельскохозяйственные работы, связанные с вспашкой земли (в охранных зонах кабельных линий электропередачи);</p> <p>Реестровый номер границы: 11:20:0601003-6.1; Вид объекта реестра граници: Зона с особыми условиями использования территории; Вид зоны по документу: Охранная зона КВЛ 110 кВ «Строительство энергоцентра Ярста. Объекты внешней инфраструктуры. Этап 4. Строительство КВЛ 110 кВ»; Тип зоны: Охранная зона инженерных коммуникаций; Номер: -</p> <p>Вид ограничения (обременения): ограничения прав на земельный участок, предусмотренные статьей 56 Земельного кодекса Российской Федерации; Срок действия: не установлен; реквизиты документа-основания: об утверждении Правил установления санитарно-защитных зон и использования земельных участков, расположенных в границах санитарно-защитной зоны от 03.03.2018 № 222 выдан: Правительство Российской Федерации; решение об установлении санитарно-защитной зона ПСУ "Ухта" АО "Транснефть-Север", расположенного по адресу: Республика Коми, МО ГО "Ухта", г.Ухта, ул. Строительная, д.14 на земельном участке с кадастровым номером 11:20:0603005:27 от 12.09.2019 № 7 выдан: Федеральная служба по надзору в сфере защиты прав потребителей и благополучия человека по Республике Коми; Содержание ограничения (обременения): Ограничения установлены в соответствии с п. 5 «Правил установления санитарно-защитных зон и использования земельных участков, расположенных в границах санитарно-защитной зоны», утвержденных Постановлением Правительства РФ от 03.03.2018 №222-в границах санитарно-защитной зоны не допускается использование земельных участков в целях: - размещения жилой застройки, объектов образовательного и медицинского назначения, спортивных сооружений открытого типа, организаций отдыха детей и их оздоровления, зон рекреационного назначения и для ведения дачного хозяйства и садоводства; - размещения объектов для производства и хранения лекарственных средств, объектов пищевых отраслей промышленности, оптовых складов продовольственного сырья и пищевой продукции, комплексов водопроводных сооружений для подготовки и хранения питьевой воды, использования земельных участков в целях производства, хранения и переработки сельскохозяйственной продукции, предназначенной для дальнейшего использования в качестве пищевой продукции.;</p> <p>Реестровый номер границы: 11:20-6.815; Вид объекта реестра граници: Зона с особыми условиями использования территории; Вид зоны по документу: Санитарно-защитная зона ПСУ "Ухта" АО "Транснефть-Север", расположенного по адресу: Республика Коми, МО ГО "Ухта", г.Ухта, ул.Строительная, д.14 на земельном участке с кадастровым номером 11:20:0603005:27; Тип зоны: Санитарно-защитная зона предприятий, сооружений и иных объектов</p> <p>Вид ограничения (обременения): ограничения прав на земельный участок, предусмотренные статьей 56 Земельного кодекса Российской Федерации; Срок действия: не установлен; реквизиты документа-основания: об утверждении Правил охраны линий и сооружений связи Российской Федерации от 09.06.1995 № 578 выдан: Правительство Российской Федерации ; Содержание ограничения (обременения): Постановление Правительства Российской Федерации от 09.06.1995 № 578 «Об утверждении Правил:</p>
11:20-0603005:1566/7	112	



ПОЛНОЕ НЕИМЕННОЕ ИМЯ, ДОЛЖНОСТИ

ИНИЦИАЛЫ, ФАМИЛИЯ

111-12-2021-960-ПЗ.ТЧ


Изм.	Изм. № подл.	Подп. и дата	Взам. инв. №

Изм.	Кол. уч.	Лист	№ док.	Подп.	Дата

Лист 35

Земельный участок		Вид объекта недвижимости	
Лист № 4 раздела 4.1	Всего листов раздела 4.1: 7	Всего разделов: 8	Всего листов выписки: 52
15.11.2022г. № КУВ14-001/2022-2005528390			
Кадастровый номер: 11:20:0603005:1566			

	<p>охраны линий и сооружений связи Российской Федерации». Содержание ограничений: п. 48. В пределах охранных зон без письменного согласия и присутствия представителей предприятий, эксплуатирующих линии связи и линии радиотелефонии, юридическим и физическим лицам запрещается: а) осуществлять всякого рода строительные, монтажные и взрывные работы, планировку грунта землеройными механизмами (за исключением зон песчаных барханов) и земляные работы (за исключением вспашки на глубину не более 0,3 метра); б) производить геолого-съемочные, поисковые, геодезические и другие изыскательские работы, которые связаны с бурением скважин, шурфованием, взятием проб грунта, осуществлением взрывных работ; в) производить посадку деревьев, располагать полевые станы, содержать скот, складировать материалы, корма и удобрения, жечь костры, устраивать стрельбища; г) устраивать проезды и стоянки автотранспорта, тракторов и механизмов, провозить негабаритные грузы под проводами воздушных линий связи и линий радиотелефонии, строить каналы (арыки), устраивать заграждения и другие препятствия; д) устраивать причалы для стоянки судов, барж и плавучих кранов, производить погрузочно-разгрузочные, подводно-технические, дноуглубительные и землечерпательные работы, выделять рыбопромысловые участки, производить добычу рыбы, других водных животных, а также водных растений придонными орудиями лова, устраивать водопой, производить кошку и заготовку льда. Судам и другим плавучим средствам запрещается бросать якоря, проходить с отпавшими якорями, цепями, лотами, волокушами и тралями; е) производить строительство и реконструкцию линий электропередач, радиостанций и других объектов, излучающих электромагнитную энергию и оказывающих опасное воздействие на линии связи и линии радиотелефонии; ж) производить защиту подземных коммуникаций от коррозии без учета проходящих подземных кабельных линий связи. П. 49. Юридическим и физическим лицам запрещается производить всякого рода действия, которые могут нарушить нормальную работу линий связи и линий радиотелефонии, в частности: а) производить снос и реконструкцию зданий и мостов, осуществлять переустройство коллекторов, туннелей метрополитена и железных дорог, где проложены кабели связи, установлены столбы воздушных линий связи и линий радиотелефонии, размещены технические сооружения радиорелейных станций, кабельные ящики и распределительные коробки, без предварительного выноса заказчиками (застройщиками) линий и сооружений связи, линий и сооружений радиотелефонии по согласованию с предприятиями, в ведении которых находятся эти линии и сооружения; б) производить засылку трасс подземных кабельных линий связи, устраивать на этих трассах временные склады, стоки химически активных веществ и свалки промышленных, бытовых и прочих отходов, ломать замерные, ориентальные, предупредительные знаки и телефонные колодцы; в) открывать двери и люки необслуживаемых усилительных и регенерационных пунктов (наземных и подземных) и радиорелейных станций, кабельных колодцев телефонной канализации, распределительных шкафов и кабельных ящиков, а также подключаться к линиям связи (за исключением лиц, обслуживающих эти линии); г) опораживать трассы линий связи, препятствуя свободному доступу к ним технического персонала; д) самовольно подключаться к абонентской телефонной линии и линии радиотелефонии в целях пользования услугами связи; е) совершать иные действия, которые могут причинить повреждение сооружениям связи и</p>
--	-----------------------------------------------------------------------------------------------------------------------------------------------------------------------------------------------------------------------------------------------------------------------------------------------------------------------------------------------------------------------------------------------------------------------------------------------------------------------------------------------------------------------------------------------------------------------------------------------------------------------------------------------------------------------------------------------------------------------------------------------------------------------------------------------------------------------------------------------------------------------------------------------------------------------------------------------------------------------------------------------------------------------------------------------------------------------------------------------------------------------------------------------------------------------------------------------------------------------------------------------------------------------------------------------------------------------------------------------------------------------------------------------------------------------------------------------------------------------------------------------------------------------------------------------------------------------------------------------------------------------------------------------------------------------------------------------------------------------------------------------------------------------------------------------------------------------------------------------------------------------------------------------------------------------------------------------------------------------------------------------------------------------------------------------------------------------------------------------------------------------------------------------------------------------------------------------------------------------------------------------------------------------------------------------------------------------------------------------------------------------------------------------------------------------------------------------------------------------------------------------------------------------------------------------------------------------------------------------------------------------------------------------------------------------------------------------------------------------------------------------------------------------------------------------------------------------------------------------------------------------------------------------------------------------------------------------------------------------------------------------------------------------------------------------------------------------------------------------------------------------------------------------------------------------------------------------------------------------------------------------------------------------------------------------------------------------------------------------------------------------------------------------------------------------------------------------------------------------------------------------------------------------------------------------------------------------------------------------------


ДОКУМЕНТ ПОДПИСАН
 ЭЛЕКТРОННОЙ ПОДПИСЬЮ
 Сертификат: 64575127409438331092062819839396360
 Выдана: ФЕДЕРАЛЬНАЯ СЛУЖБА ТЕХНИЧЕСКОГО РЕГУЛИРОВАНИЯ И КАДАСТРА И КАРТОГРАФИИ
 Действителен с 17.05.2022 по 10.08.2023

ПОЛНОЕ НАИМЕНОВАНИЕ ДОЛЖНОСТИ

ИНИЦИАЛЫ, ФАМИЛИЯ

111-12-2021-960-ПЗ.ТЧ


Инв. №подл.	Подп. и дата	Взам. инв. №

Изм.	Кол. уч.	Лист	№ док.	Подп.	Дата

Лист 36

Земельный участок	
	вид объекта недвижимости
Лист № 5 раздела 4.1	Всего разделов: 8
Всего листов раздела 4.1: 7	Всего листов выписки: 52
15.11.2022г. № КУВИ-001/2022-200528390	
Кадастровый номер: 11:20:0603005:1566	

11:20:0603005:1566/8	343941	<p>радиофикации (повреждать опоры и арматуру воздушных линий связи, обрывать провода, набрасывать на них посторонние предметы и другое); Реестровый номер границы: 11:20-6.1393; Вид объекта реестра границ: Зона с особыми условиями использования территории; Вид зоны по документу: Охранная зона объекта "Кабельные линии связи (от ЦПУ до ВПЧ-2)"; Тип зоны: Охранная зона линий и сооружений связи и линий и сооружений радиофикации</p> <p>вид ограничения (обременения): ограничение прав на земельный участок, предусмотренные статьей 56 Земельного кодекса Российской Федерации; Срок действия: не установлен; реквизиты документа-основания: об утверждении Правил установления санитарно-защитных зон и использования земельных участков, расположенных в границах санитарно-защитных зон от 03.03.2018 № 222 выдан: Правительство Российской Федерации; решение Об установлении санитарно-защитной зоны для УКСН ПСП "Ухта" (Ухтинский район) ТПП "ЛУКОЙЛ-Ухтанефтегаз" ООО "ЛУКОЙЛ-Коми" от 23.11.2020 № 02/24006-2020-31 выдан: Федеральная служба по надзору в сфере защиты прав потребителей и благополучия человека; Содержание ограничения (обременения): В соответствии с п.5 "Правил установления санитарно-защитных зон и использования земельных участков, расположенных в границах санитарно-защитных зон", утвержденным Постановлением Правительства РФ от 03.03.2018 г. №222: в границах санитарно-защитной зоны не допускается использование земельных участков в целях: - размещения жилой застройки, объектов образовательного назначения и для ведения садоводства; - размещения объектов производства и хранения лекарственных средств, объектов пищевой промышленности, оптовых складов продовольственного сырья и пищевой продукции, комбикормов водородных сооружений для подготовки и хранения питьевой воды, использования земельных участков в целях производства, хранения и переработки сельскохозяйственной продукции, предназначенной для дальнейшего использования в качестве пищевой продукции.; Реестровый номер границы: 11:20-6.1514; Вид объекта реестра границ: Зона с особыми условиями использования территории; Вид зоны по документу: санитарно-защитная зона для УКСН ПСП «Ухта» ТПП «ЛУКОЙЛ-Ухтанефтегаз» ООО «ЛУКОЙЛ-Коми»; Тип зоны: Санитарно-защитная зона предприятий, сооружений и иных объектов; Номер: 0603005</p> <p>вид ограничения (обременения): ограничения прав на земельный участок, предусмотренные статьей 56 Земельного кодекса Российской Федерации; Срок действия: не установлен; реквизиты документа-основания: приказ "Об установлении приаэродромной территории аэродрома Ухта" от 20.01.2021 № 16-П выдан: Федеральное агентство воздушного транспорта (Росавиация); воздушный кодекс Российской Федерации от 19.03.1997 № 60-ФЗ выдан: Президент Российской Федерации; Содержание ограничения (обременения): На приаэродромной территории выделяются следующие подзоны, в которых устанавливаются ограничения использования объектов недвижимости и осуществления деятельности: 1) первая подзона, в которой запрещается размещать объекты, не представляющие опасности для организации и обслуживания воздушного движения и воздушных перевозок, обеспечения взлета, посадки, руления и стоянки воздушных судов; 2) вторая подзона, в которой</p>
	Весь	



ПОЛНОЕ ИЛИ ИМЕННОЕ ДОЛЖНОСТИ

ИНИЦИАЛЫ, ФАМИЛИЯ

111-12-2021-960-ПЗ.ТЧ


Изм.	Изм. № подл.	Подп. и дата	Взам. инв. №

Изм.	Кол. уч.	Лист	№ док.	Подп.	Дата

Лист 37

Земельный участок	
вид объекта недвижимости	
Лист № 6 раздела 4.1	Всего листов раздела 4.1: 7
Всего листов раздела 4.1: 7	Всего разделов: 8
Всего листов выписки: 52	
15.11.2022г. № КУВИ-001/2022-200528390	
Кадастровый номер: 11:20:0603005:1566	

	<p>запрещается размещать объекты, не предназначенные для обслуживания пассажиров и обработки багажа, грузов и почты, обслуживания воздушных судов, хранения авиационного топлива и заправки воздушных судов, обеспечения энергообеспечения, а также объекты, не относящиеся к инфраструктуре аэропорта; 3) третья подзона, в которой запрещается размещать объекты, высота которых превышает ограничения, установленные уполномоченным Правительством Российской Федерации федеральным органом исполнительной власти при установлении соответствующей приаэродромной территории; 4) четвертая подзона, в которой запрещается размещать объекты, создающие помехи в работе наземных объектов средств и систем обслуживания воздушного движения, навигации, посадки и связи, предназначенных для организации воздушного движения и расположенных вне первой подзоны; 5) пятая подзона, в которой запрещается размещать опасные производственные объекты, функционирование которых может повлиять на безопасность полетов воздушных судов; 6) шестая подзона, в которой запрещается размещать объекты, способствующие привлечению и массовому скоплению птиц; 7) седьмая подзона, в которой в целях предотвращения негативного физического воздействия устанавливается перечень ограничений использования земельных участков, определенный в соответствии с земельным законодательством с учетом положений настоящей статьи. При этом под указанным негативным физическим воздействием понимается несоответствие эквивалентного уровня звука, возникающего в связи с полетами воздушных судов, санитарно-эпидемиологическим требованиям. (ст 47 Воздушного кодекса Российской Федерации от 19.03.1997 N 60-ФЗ); Реестровый номер границы: 11:00-6.23; Вид объекта реестра границ: Зона с особыми условиями использования территории; Вид зоны по документу: Приаэродромная территория аэропорта Ухта</p>
Весь	<p>вид ограничения (обременения): ограничения прав на земельный участок, предусмотренные статьей 56 Земельного кодекса Российской Федерации; Срок действия: не установлен; реквизиты документа-основания: приказ "Об установлении приаэродромной территории аэропорта Ухта" от 20.01.2021 № 16-П выдан: Федеральное агентство воздушного транспорта (Росавиация); воздушный кодекс Российской Федерации от 19.03.1997 № 60-ФЗ выдан: Президент Российской Федерации; Содержание ограничения (обременения): запрещается размещать объекты, создающие помехи в работе наземных объектов средств и систем обслуживания воздушного движения, навигации, посадки и связи, предназначенных для организации воздушного движения и расположенных вне первой подзоны (ст. 47 Воздушного кодекса Российской Федерации от 19.03.1997 N 60-ФЗ); Реестровый номер границы: 11:00-6.24; Вид объекта реестра границ: Зона с особыми условиями использования территории; Вид зоны по документу: Приаэродромная территория аэропорта Ухта. Четвертая подзона.</p>
Весь	<p>вид ограничения (обременения): ограничения прав на земельный участок, предусмотренные статьей 56 Земельного кодекса Российской Федерации; Срок действия: не установлен; реквизиты документа-основания: приказ "Об установлении приаэродромной территории аэропорта Ухта" от 20.01.2021 № 16-П выдан: Федеральное агентство воздушного транспорта (Росавиация); воздушный кодекс Российской Федерации от 19.03.1997 № 60-ФЗ выдан: Президент Российской Федерации; Содержание ограничения (обременения): запрещается размещать объекты, способствующие привлечению и массовому скоплению</p>



ПОЛНОЕ НАЗВАНИЕ ДОЛЖНОСТИ

ИНИЦИАЛЫ, ФАМИЛИЯ


111-12-2021-960-ПЗ.ТЧ

Инв. № подл.	Подп. и дата	Взам. инв. №

Изм.	Кол. уч.	Лист	№ док.	Подп.	Дата

Лист 38

Земельный участок	
вид объекта недвижимости	
Лист №: 7 раздела 4.1	Всего листов раздела 4.1: 7
Всего листов раздела 4.1: 7	Всего листов выписки: 52
15.11.2022г. № КУВИ-001/2022-200528390	
Кадастровый номер: 11:20:0603005:1566	
лпц (ст. 47 Воздушного кодекса Российской Федерации от 19.03.1997 N 60-ФЗ); Реестровый номер границы: 11-00-6.27;	
Вид объекта реестра границ: Зона с особыми условиями использования территории; Вид зоны по документу: Приаэродромная территория аэропорта Ухта. Шестая ползона.	



ПОЛНОЕ наименование должности

ИНИЦИАЛЫ, ФАМИЛИЯ

Изм.	Кол. уч.	Лист	№ док.	Подп.	Дата

Выписка из Единого государственного реестра недвижимости об объекте недвижимости


Сведения о частях земельного участка

Земельный участок			
вид объекта недвижимости			
Лист № 1 раздела 4.2	Всего листов раздела 4.2: 14	Всего разделов: 8	Всего листов выписки: 52
15.11.2022г. № КУВИ-001/2022-200528390			
Кадастровый номер: 11:20:0603005:1566			

Сведения о характерных точках границы части (частей) земельного участка
Учетный номер части: 11:20:0603005:1566/1

Система координат МСК-11, зона 5

Номер точки	Координаты, м		Описание закрепления на местности	Средняя квадратичная погрешность определения координат характерных точек границ земельного участка, м
	X	Y		
1	2	3	4	5
1	843570.68	5284995.02	-	0.1
2	843533.47	5285011.32	-	-
3	843489.42	5285031.49	-	0.1
4	843476.14	5285001.1	-	0.1
5	843476.3	5285001.03	-	-
6	843474.66	5284997.38	-	-
7	843470.83	5284998.96	-	0.1
8	843487.58	5285036.83	-	0.1
9	843572.4	5284997.91	-	-
10	843570.68	5284995.02	-	0.1



ПОЛНОЕ ИМЯ, ФАМИЛИЯ

ИНИЦИАЛЫ, ФАМИЛИЯ

Инв. №подл.	Подп. и дата	Взам. инв. №

Изм.	Кол. уч.	Лист	№ док.	Подп.	Дата


Лист 40

Земельный участок		
вид объекта недвижимости		
Лист № 2 раздела 4.2	Всего листов раздела 4.2: 14	Всего листов выписки: 52

15.11.2022г. № КУВИ-001/2022-200528390	
Кадастровый номер: 11:20:0603005:1566	

Сведения о характерных точках границы части (частей) земельного участка	
Учетный номер части: 11:20:0603005:1566/2	

Номер точки	Координаты, м		Описание закрепления на местности	Средняя квадратичная погрешность определения координат характерных точек границ земельного участка, м	
	X	Y		4	5
1	843975.54	5285157.76	-	-	0.1
2	843974.55	5285158.98	-	-	-
3	843975.79	5285158.17	-	-	-
4	843975.54	5285157.76	-	-	0.1
1	843794.98	5285240.39	-	-	0.1
2	843800.66	5285242.05	-	-	0.1
3	843799.04	5285247.71	-	-	0.1
4	843793.35	5285246.09	-	-	0.1
5	843794.98	5285240.39	-	-	0.1
1	843818.07	5285223.55	-	-	0.1
2	843819.47	5285225.74	-	-	0.1
3	843820.66	5285224.99	-	-	0.1
4	843824.31	5285230.72	-	-	0.1
5	843823.13	5285231.47	-	-	0.1
6	843823.72	5285232.4	-	-	0.1
7	843820.35	5285234.55	-	-	0.1
8	843819.76	5285233.62	-	-	0.1
9	843818.57	5285234.37	-	-	0.1
10	843814.91	5285228.64	-	-	0.1
11	843816.1	5285227.89	-	-	0.1
12	843814.71	5285225.69	-	-	0.1
13	843818.07	5285223.55	-	-	0.1
1	843767.16	5285156.24	-	-	-
2	843765.79	5285154.88	-	-	0.1



полное наименование должности:

ИНИЦИАЛЫ, ФАМИЛИЯ


111-12-2021-960-ПЗ.ТЧ

Инв. № подл.	Подп. и дата	Взам. инв. №

Изм.	Кол. уч.	Лист	№ док.	Подп.	Дата

Лист 41

Земельный участок					
вид объекта недвижимости					
Лист № 3 раздела 4.2		Всего листов раздела 4.2: 14		Всего разделов: 8	
15.11.2022г. № КУВИ-001/2022-200528390					
Кадастровый номер: 11:20:0603005:1566					
1	2	3	4	5	6
3	843730.43	5285190.23	-	0.1	-
4	843734.05	5285193.85	-	0.1	-
5	843760.43	5285233.12	-	0.1	-
6	843822.2	5285257.59	-	0.1	-
7	843841.08	5285245.38	-	-	-
8	843818.02	5285206.78	-	0.03	-
9	843815.09	5285201.88	-	0.1	-
10	843800.41	5285210.98	-	0.1	-
11	843798.3	5285207.5	-	0.1	-
12	843767.16	5285156.24	-	-	-



ПОЛНОЕ НЕИМЕНОВАНИЕ ДОЛЖНОСТИ

ИНИЦИАЛЫ, ФАМИЛИЯ

Изм.	Кол. уч.	Лист	№ док.	Подп.	Дата

Лист 42

Земельный участок	
вид объекта недвижимости	
Лист № 4 раздела 4.2	Всего листов раздела 4.2: 14
Всего листов выписки: 52	

15.11.2022г. № КУВИ-001/2022-200528390
Кадастровый номер: 11:20:0003005:1566

Сведения о характерных точках границы части (частей) земельного участка
Учетный номер части: 11:20:0603005:1566/3

Система координат: МСК-11, зона 5

Номер точки	Координаты, м		Описание закрепления на местности	Средняя квадратичная погрешность определения координат характерных точек границ земельного участка, м
	X	Y		
1	843794.38	5285264.29	-	0.1
2	843798.05	5285265.24	-	0.1
3	843800.09	5285265.79	-	0.1
4	843799.5	5285268.07	-	0.1
5	843798.59	5285271.51	-	0.1
6	843792.87	5285270.01	-	0.1
7	843794.38	5285264.29	-	0.1
1	843794.98	5285240.39	-	0.1
2	843800.66	5285242.03	-	0.1
3	843799.04	5285247.71	-	0.1
4	843795.35	5285246.09	-	0.1
5	843794.98	5285240.39	-	0.1
1	843975.54	5285157.76	-	0.1
2	843965.75	5285169.83	-	0.1
3	843842.27	5285247.37	-	0.1
4	843825.53	5285219.34	-	0.1
5	843818.34	5285223.98	-	0.1
6	843819.47	5285225.74	-	0.1
7	843820.66	5285224.99	-	0.1
8	843824.31	5285230.72	-	0.1
9	843823.13	5285231.47	-	0.1
10	843823.72	5285232.4	-	0.1
11	843820.35	5285234.55	-	0.1
12	843819.76	5285233.62	-	0.1

ДОКУМЕНТ ПОДПИСАН
ЭЛЕКТРОННОЙ ПОДПИСЬЮ
Сертификат: 645761274043383109260281983906686
Выдан: Федеральная служба государственной регистрации, кадастра и картографии
Действителен с 12.05.2022 по 10.08.2023

Полное наименование должности

Инициалы, фамилия

Инв. № подл.	Подп. и дата	Взам. инв. №

Лист 43

Земельный участок
 вид объекта недвижимости
 Лист № 5 раздела 4.2
 Всего листов раздела 4.2: 14
 Всего разделов: 8
 Всего листов выписки: 52

15.11.2022г. № КУВИ-001/2022-200528390

Кадастровый номер:

11:20:0603005:1566

1	2	3	4	5
13	843818.57	5285234.37	-	0.1
14	843814.91	5285228.64	-	0.1
15	843816.1	5285227.89	-	0.1
16	843814.99	5285226.14	-	-
17	843761.77	5285260.53	-	0.1
18	843788.91	5285302.54	-	0.1
19	843985.76	5285175.35	-	-
20	843985.57	5285175.03	-	0.1
21	843983.47	5285171.41	-	0.06
22	843975.54	5285157.76	-	0.1

ДОКУМЕНТ ПОДПИСАН
 ЭЛЕКТРОННОЙ ПОДПИСЬЮ
 Сертификат: 045751274004383319250028139839396360
 Выданы: ФЕДЕРАЛЬНАЯ СЛУЖБА ГОСУДАРСТВЕННОЙ
 РЕГИСТРАЦИИ, КАДАСТРА И КАРТОГРАФИИ
 Действителен с 17.05.2022 по 10.08.2023

ПОЛНОЕ ИМЯ: МЕЛОВАННИС, ДОЛЖНОСТИ

ИНИЦИАЛЫ, ФАМИЛИЯ

Изм.	Кол. уч.	Лист	№ док.	Подп.	Дата

Лист 44

Земельный участок	
Лист № 6 раздела 4.2	Вид объекта недвижимости
Всего листов раздела 4.2: 14	Всего разделов: 8
Всего листов выписки: 52	

15.11.2022г. № КУВИ-001/2022-200528390
 Кадастровый номер: 11:20:0603005:1566

Сведения о характерных точках границы части (частей) земельного участка
 Учетный номер части: 11:20:0603005:1566/4
 Система координат МСК-П, зона 5

Номер точки	Координаты, м		Описание закрепления на местности	Средняя квадратичная погрешность определения координат характерных точек границ земельного участка, м
	X	Y		
1	2	3	4	5
1	843252.47	5284830.2	-	0.1
2	843251.14	5284826.39	-	0.1
3	843157.31	5284859.86	-	0.1
4	843157.17	5284859.3	-	0.1
5	843156.72	5284859.46	-	-
6	843159.86	5284868.16	-	0.1
7	843180.34	5284913.7	-	0.1
8	843194.27	5284944.2	-	0.1
9	843221.88	5285004.79	-	0.1
10	843279.6	5285075.15	-	0.1
11	843380.02	5285030.84	-	0.1
12	843414.86	5285107.82	-	0.1
13	843456.21	5285122.04	-	0.1
14	843497.58	5285136.28	-	0.1
15	843554.45	5285111.34	-	0.1
16	843611.32	5285086.41	-	0.1
17	843622.32	5285081.44	-	-
18	843570.68	5284995.02	-	0.1
19	843493.18	5285029	-	0.1
20	843488.19	5285027.28	-	0.1
21	843431.1	5284901.13	-	0.1
22	843429.6	5284899.65	-	0.1
23	843308.74	5284932.98	-	0.1
24	843307.52	5284951.5	-	0.1

ДОКУМЕНТ ПОДПИСАН
 ЭЛЕКТРОННОЙ ПОДПИСЬЮ
 Сертификат: 647342464338340926032813084906860
 Выход: ФЕДЕРАЛЬНАЯ СЛУЖБА ГОСУДАРСТВЕННОЙ
 РЕГИСТРАЦИИ, КАДАСТРА И КАРТОГРАФИИ
 Действителен с 17.05.2022 по 10.08.2023


ПОЛНОЕ НАИМЕНОВАНИЕ: ДЕЛЖЕНСТИ

ИННЦИДАЛЫ, ФАМИЛИЯ

Инв. № подл.	Подп. и дата	Взам. инв. №

Лист 45

Земельный участок		
вид объекта недвижимости		
Лист № 7 раздела 4.2	Всего листов раздела 4.2: 14	Всего разделов: 8
15.11.2022г. № КУВИ-001/2022-200528390		
Кадастровый номер: 11:20:0603005:1566		
1	2	3
25	843252.53	5284830.35
26	843252.47	5284830.2
		4
		5
		0.1
		0.1


 ДОКУМЕНТ ПОДПИСАН
 ЭЛЕКТРОННОЙ ПОДПИСЬЮ
 Сертификат 645751274004383309206328130860966400
 Выдана ФЕДЕРАЛЬНАЯ СЛУЖБА ГОСУДАРСТВЕННОЙ
 РЕГИСТРАЦИИ, КАДАСТРА И КАРТОГРАФИИ
 Действителен с 17.05.2022 по 10.08.2023

ПОЛНОЕ ИМЯ, ИМЕННОСТИ, ДОЛЖНОСТИ _____ ИНИЦИАЛЫ, ФАМИЛИЯ _____

Изм.	Кол. уч.	Лист	№ док.	Подп.	Дата

Изм.

Кол. уч.

Лист

№ док.

Подп.

Дата

111-12-2021-960-ПЗ.ТЧ

Лист


166

Лист 46

Земельный участок	
Лист № 8 раздела 4.2	Вид объекта недвижимости
Всего листов раздела 4.2: 14	Всего разделов: 8
Всего листов выписки: 52	
15.11.2022г. № КУВИ-001/2022-200528390	
Кадастровый номер: 11:20:0603005:1566	

Сведения о характерных точках границы части (частей) земельного участка
 Учетный номер части: 11:20:0603005:1566/5

Номер точки	Координаты, м		Описание закрепления на местности	Средняя квадратичная погрешность определения координат характерных точек границ земельного участка, м
	X	Y		
1	2	3	4	5
1	843781.4	5285179.67	-	-
2	843798.3	5285207.5	-	-
3	843800.41	5285210.98	-	-
4	843815.09	5285201.88	-	-
5	843818.02	5285206.78	-	-
6	843829.39	5285225.83	-	-
7	843823.34	5285229.51	-	-
8	843820.66	5285224.99	-	-
9	843819.47	5285225.74	-	-
10	843818.07	5285223.55	-	-
11	843814.71	5285225.69	-	-
12	843816.1	5285227.89	-	-
13	843814.91	5285228.64	-	-
14	843817.79	5285233.14	-	-
15	843799.99	5285244.37	-	-
16	843800.66	5285242.03	-	-
17	843794.98	5285240.39	-	-
18	843793.35	5285246.09	-	-
19	843796.04	5285246.85	-	-
20	843764.63	5285266.66	-	-
21	843729.39	5285213.24	-	-
1	843781.4	5285179.67	-	-



ПОЛНОЕ ИМЕНЕ ИЛИ ИНИЦИАЛЫ И ФАМИЛИЯ

ИНИЦИАЛЫ, ФАМИЛИЯ

Изм.	Кол. уч.	Лист	№ док.	Подп.	Дата


Земельный участок
 Земельный участок
 вид объекта недвижимости
 Лист № 9 раздела 4.2
 Всего листов раздела 4.2: 14
 Всего разделов: 8
 Всего листов выписки: 52

15.11.2022г. № КУВИ-001/2022-200528390
 Кадастровый номер: 11:20:0603005:1566

Сведения о характерных точках границы части (частей) земельного участка
 Учетный номер части: 11:20:0603005:1566/6

Система координат МСК-11, зона 5

Номер точки	Координаты, м		Описание закрепления на местности	Средняя квадратичная погрешность определения координат характерных точек границ земельного участка, м
	X	Y		
1	2	3	4	5
1	843108.34	5284876.63	-	-
2	843137.17	5284859.3	-	-
3	843157.31	5284859.86	-	-
4	843251.14	5284826.39	-	-
5	843252.47	5284830.2	-	-
6	843232.55	5284830.35	-	-
7	843307.52	5284951.5	-	-
8	843308.74	5284952.98	-	-
9	843429.6	5284899.65	-	-
10	843431.1	5284901.13	-	-
11	843488.19	5285027.28	-	-
12	843493.18	5285029	-	-
13	843570.68	5284995.02	-	-
14	843648.11	5285124.39	-	-
15	843571	5285158.69	-	-
16	843543.61	5285168.51	-	-
17	843528.02	5285173.44	-	-
18	843503.66	5285177.6	-	-
19	843463.21	5285175.62	-	-
20	843427.09	5285163.7	-	-
21	843402.01	5285149.15	-	-
22	843380.03	5285129.44	-	-
23	843358.19	5285098.5	-	-
24	843352.25	5285088.28	-	-



ПОЛНОЕ ИМЯ ИЛИ ИНИЦИАЛЫ ДОЛЖНОСТИ

ИНИЦИАЛЫ, ФАМИЛИЯ

Инв. № подл.	Подп. и дата	Взам. инв. №

Изм.	Кол. уч.	Лист	№ док.	Подп.	Дата


Лист 48

Земельный участок
 Вид объекта недвижимости

Лист № 10 раздела 4.2: 14 Всего листов раздела 4.2: 14 Всего разделов: 8 Всего листов выписки: 52

15.11.2022г. № КУВИ-001/2022-200528390
 Кадастровый номер: 11:20:0603005:1566

1	2	3	4	5
25	843348.57	5285077.14	-	-
26	843337.72	5285082.47	-	-
27	843327.21	5285085.89	-	-
28	843312.35	5285089.38	-	-
29	843291.37	5285090.88	-	-
30	843271.05	5285091.81	-	-
31	843247.53	5285089.94	-	-
32	843224.07	5285076.82	-	-
33	843198.06	5285054.25	-	-
34	843173.13	5285017.27	-	-
∑	843108.34	5284876.63	-	-



ПОЛНОЕ ПРИМЕРОВАНИЕ ДОКЛАДА


ИНИЦИАЛЫ, ФАМИЛИЯ

Изм.	Кол. уч.	Лист	№ док.	Подп.	Дата

Земельный участок
 вид объекта недвижимости
 Лист № 11 раздела 4.2
 Всего листов раздела 4.2: 14
 Всего разделов: 8
 Всего листов выписки: 52
 15.11.2021г. № КУВИ-001/2021-200528390
 Кадастровый номер: 11:20:0603005:1566

Сведения о характерных точках границы части (частей) земельного участка
 Учетный номер части: 11:20:0603005:1566/7

Номер точки	Координаты, м		Описание закрепления на местности	Средняя квадратичная погрешность определения координат характерных точек границ земельного участка, м
	X	Y		
1	2	3	4	5
1	843976.4	5285159.23	-	-
2	843983.47	5285171.41	-	-
3	843985.57	5285175.03	-	-
4	844025.63	5285244	-	-
5	844025.64	5285244.14	-	-
6	844023.19	5285245.19	-	-
7	844015.71	5285230.33	-	-
8	843993.17	5285189.96	-	-
9	843983.8	5285172.52	-	-
1	843976.4	5285159.23	-	-



ПОЛНОЕ ИМЯ: ГОЛОВИНСКИЙ, ДОЛЖНОСТИ
 ИНИЦИАЛЫ, ФАМИЛИЯ

Инв. №подл.	Подп. и дата	Взам. инв. №

Изм.	Кол. уч.	Лист	№ док.	Подп.	Дата

111-12-2021-960-ПЗ.ТЧ

Лист
170

Лист 50

Земельный участок		Выд. объекта недвижимости		Всего листов выписки: 52	
Лист № 12 раздела 4.2		Всего листов раздела 4.2: 14		Всего разделов: 8	
15.11.2022г. № КУВИ-001/2022-200528390					
Кадастровый номер: 11-20-0603005-1566					
Сведения о характерных точках границы части (частей) земельного участка					
Учетный номер части: 11-20-0603005-1566/8					
Система координат МСК-11, зона 5					
Номер точки	Координаты, м		Описание закрепления на местности	Средняя квадратичная погрешность определения координат характерных точек границ земельного участка, м	5
	X	Y			
1	2	3	4		
1	843157.17	5284859.3	-		
2	843157.31	5284859.86	-		
3	843251.14	5284826.39	-		
4	843252.47	5284830.2	-		
5	843252.53	5284830.35	-		
6	843307.52	5284951.5	-		
7	843308.74	5284952.98	-		
8	843429.6	5284899.65	-		
9	843431.1	5284901.13	-		
10	843488.19	5285027.28	-		
11	843493.18	5285029	-		
12	843570.68	5284995.02	-		
13	843653.83	5285134.17	-		
14	843703.52	5285125.55	-		
15	843738.54	5285109.48	-		
16	843745.74	5285104.03	-		
17	843734.15	5285084.01	-		
18	843763.7	5285066.49	-		
19	843782.28	5285098.06	-		
20	843745.26	5285120.22	-		
21	843750.41	5285128.67	-		
22	843752.71	5285132.46	-		
23	843798.3	5285207.5	-		
24	843800.41	5285210.98	-		

ДОКУМЕНТ ПОДПИСАН
ЭЛЕКТРОННОЙ ПОДПИСЬЮ
Сертификат: 645752740643831029028283989506060
Ключевой файл: 645752740643831029028283989506060
РЕГИСТРАЦИЯ КАРТОГРАФИИ
Действителен с 17.08.2022 по 10.08.2023

ПОЛНОЕ наименование должности

инициалы, фамилия

Изм.	Кол. уч.	Лист	№ док.	Подп.	Дата

111-12-2021-960-ПЗ.ТЧ

Лист 51

Земельный участок вид объекта недвижимости					
Лист № 13 раздела 4 2		Всего листов раздела 4.2: 14		Всего разделов: 8	
15.11.2022г. № КУВИ-001/2022-200528390					
Катастровый номер: 11:20:0603005:1566					
1	2	3	4	5	
25	843815.09	5285201.88	-	-	
26	843818.02	5285206.78	-	-	
27	843842.27	5285247.37	-	-	
28	843965.75	5285169.83	-	-	
29	843975.54	5285157.76	-	-	
30	843983.47	5285171.41	-	-	
31	843985.57	5285175.03	-	-	
32	844025.63	5285244	-	-	
33	844029.08	5285294.76	-	-	
34	844059.31	5285358.79	-	-	
35	843926.18	5285429.24	-	-	
36	843801.3	5285475.68	-	-	
37	843733.94	5285487.84	-	-	
38	843694.67	5285486.59	-	-	
39	843613.27	5285484	-	-	
40	843496.58	5285458.05	-	-	
41	843412.86	5285424.94	-	-	
42	843333.41	5285378.88	-	-	
43	843249.62	5285299.93	-	-	
44	843209.36	5285245.09	-	-	
45	843148.91	5285146.85	-	-	
46	843049.06	5284968.3	-	-	
47	843023.78	5284906.63	-	-	
1	843157.17	5284859.3	-	-	
1	843819.47	5285225.74	-	-	
2	843818.07	5285223.55	-	-	
3	843814.71	5285225.69	-	-	
4	843816.1	5285227.89	-	-	
5	843814.91	5285228.64	-	-	

ДОКУМЕНТ ПОДПИСАН
ЭЛЕКТРОННОЙ ПОДПИСЬЮ
Сертификат: 64575127404348310920042810883946300
Выдан: ФЕДЕРАЛЬНОМУ АГЕНТСТВУ ГОСУДАРСТВЕННОЙ
РЕГИСТРАЦИИ, КАДАСТРА И КАРТОГРАФИИ
Действителен с 17.08.2022 по 16.08.2023

ПОЛНОЕ НАИМЕНОВАНИЕ ДОЛЖНОСТИ

ИНИЦИАЛЫ, ФАМИЛИЯ

Инв. № подл.	Подп. и дата	Взам. инв. №

Лист 52

Земельный участок			
вид объекта недвижимости			
Лист № 14 раздела 4.2	Всего листов раздела 4.2: 14	Всего разделов: 8	Всего листов выписки: 52
15.11.2022г. № КУВИ-001/2022-200528390			
Кадастровый номер: 11:20:0603005:1566			

1	2	3	4	5
6	843818.57	5285234.37	-	-
7	843819.76	5285233.62	-	-
8	843820.35	5285234.55	-	-
9	843823.72	5285232.4	-	-
10	843823.13	5285231.47	-	-
11	843824.31	5285230.72	-	-
12	843820.66	5285224.99	-	-
1	843819.47	5285225.74	-	-
1	843794.98	5285240.39	-	-
2	843793.35	5285246.09	-	-
3	843799.04	5285247.71	-	-
4	843800.66	5285242.03	-	-
1	843794.98	5285240.39	-	-
1	843798.05	5285265.24	-	-
2	843794.38	5285264.29	-	-
3	843792.87	5285270.01	-	-
4	843798.59	5285271.51	-	-
5	843799.5	5285268.07	-	-
6	843800.09	5285265.79	-	-
1	843798.05	5285265.24	-	-

РОСРЕЕСТР
Федеральное государственное учреждение «Министерство регистрации, кадастра и картографии»

РЕКВИЗИТЫ СЕРТИФИКАТА КЛЮЧА ПРОВЕРКИ ЭЛЕКТРОННОЙ ПОДПИСИ
Серийный номер сертификата КЛ ЭП:
64575127400433833108200328138839306360

Срок действия: с 17.05.2022 по 10.08.2023
Владелец: Росреестр

МОИ ДОКУМЕНТЫ

Государственное автономное учреждение Республики Коми «Многофункциональный центр предоставления государственных и муниципальных услуг» Республики Коми, ул. Кутузова, д.5

Место нахождения: 167600, г. Сыктывкар

Дата и время составления выписки: 10.08.2023

Уполномоченный сотрудник: *М.В. Шумилов*

Итого: 11:20:0603005:1566

ДОКУМЕНТ ПОДПИСАН ЭЛЕКТРОННОЙ ПОДПИСЬЮ

Серийный номер: 64575127400433833109200328138839306360

Выданы: ФЕДЕРАЛЬНОЙ СЛУЖБЕ ГОСУДАРСТВЕННОЙ РЕГИСТРАЦИИ, КАДАСТРА И КАРТОГРАФИИ

Действителен с 17.05.2022 по 10.08.2023

Инициалы, фамилия

Полное наименование должности:

Прочито, пронумеровано
и скреплено печатью
«*Д*» лист(а,ов)



Догода 2022 г.
ЭКСПЕРТ ТО «МОЦ»
ДЕНИСЮК И.В.

Фамилия И.О.---

Инв. № подл.	Подп. и дата	Взам. инв. №			
Изм.	Кол. уч.	Лист	№ док.	Подп.	Дата

111-12-2021-960-ПЗ.ТЧ

Лист

173

Приложение 24
Письмо № 01-33-4123 от 25.07.2023



Российская Федерация
Республика Коми

Россия Федерация
Коми Республика

**АДМИНИСТРАЦИЯ
МУНИЦИПАЛЬНОГО ОБРАЗОВАНИЯ
ГОРОДСКОГО ОКРУГА «УХТА»**

**«УХТА» КАР КЫТШЛӦН
МУНИЦИПАЛЬНОЙ ЮКӦНСА
АДМИНИСТРАЦИЯ**

Бушуева ул., д.11, г. Ухта, Республика Коми, 169300; тел.: (216) 78-90-28, 78-90-29; 78-90-36, факс: 76-31-01
Бушуев ул., 11к., Ухта к., Коми Республика, 169300; тел.: (216) 78-90-28, 78-90-29; 78-90-36, факс: 76-31-01
E-mail: adm@mouhta.ru

На № 002/07-23 от 10.07.2023г.

Директору ООО «Топографические
Экологические Геологические
Изыскания»
Егорову Р.Б.

443066, Р Ф, г. Самара , ул. Дыбенко 120-14
e-mail: mail@tagi-samara.ru

Уважаемый Роман Борисович!

Администрация МОГО «Ухта» в ответ на Ваш запрос направляет следующую информацию.

По информации МУП «Ухтаводоканал», в границах земельного участка объекта: «Узел приема, хранения и вовлечения присадок в автомобильные бензины и дизельное топливо цеха №3 «Товарно-сырьевой», согласно ситуационного плана и координат, поверхностные и подземные источники водоснабжения и их зоны санитарной охраны, принадлежащие МУП «Ухтаводоканал» на праве хозяйственного ведения отсутствуют.

Аэропорты и приаэродромные территории:

На удалении 4 км восточнее г. Ухты находится аэропорт «Ухта» (Филиал Акционерного общества «Комиавиатранс» «Аэропорт Ухта»).

На приаэродромной территории находятся объекты, расположенные в радиусе 30 км от контрольной точки аэродрома.

Приказом Федерального агентства воздушного транспорта от 20.01.2021 № 16-П установлена приаэродромная территория аэродрома Ухта, ознакомиться с которым возможно на официальном сайте Федерального агентства воздушного транспорта (<https://favt.gov.ru/deyatelnost-ajeroporty-i-ajerodromy-pri aer-terr-aerodromov-ga/?id=7421>).

Для получения более детальной информации рекомендуем обратиться в Коми МТУ Росавиации (167000, Республика Коми, г. Сыктывкар, ул. Первомайская, 53).

Кладбища, и установленные для них санитарно-защитные зоны в пределах участка размещения объекта, а также в радиусе 1000 метровой зоне в каждую сторону от участка проведения работ, отсутствуют.

Взам. инв. №	
Подп. и дата	
Инв. № подл.	

Изм.	Кол. уч.	Лист	№ док.	Подп.	Дата

111-12-2021-960-ПЗ.ТЧ

Лист

174

Участок складирования строительных отходов (СЗЗ — 1000 м) расположен в пределах отработанного песчаного карьера в районе 13 км автодороги Ухта-КС-10 в 700 м с правой стороны дороги, согласно МСК Ухта:

№	X	Y
1	30814,51	58125,51
2	30689,56	58067,71
3	30671,42	58033,50
4	30527,98	58141,06
5	30534,50	58298,88
6	30535,75	58329,11
7	30796,57	58328,97
1	30814,51	58125,51

Также на строительном полигоне осуществляется утилизация и уничтожение биологических отходов в биотермической яме (скотомогильнике).

Иные места захоронения животных, скотомогильники на территории МОГО "Ухта" отсутствуют.

И.о. главы МОГО «Ухта» - руководителя
администрации МОГО «Ухта»

П.П.Артемов

Жбанникова Евгения Павловна
Вальковская Олеся Николаевна
Исп.Кравченко Елена Владимировна
8(8216) 76-23-46, доб.224

Взам. инв. №	
Подп. и дата	
Инв. №подл.	

							111-12-2021-960-ПЗ.ТЧ	Лист
								175
Изм.	Кол. уч.	Лист	№ док.	Подп.	Дата			

функции (регламент с приложением графических материалов размещен на официальном портале администрации МОГО «Ухта» по адресу: <http://mouhta.ru>, раздел «Администрация», подраздел «Постановления администрации»). Согласно регламенту, городские леса и леса, имеющие защитный статус в районе размещения Объекта отсутствуют.

3. В радиусе 1 км от Объекта отсутствуют лесопарковые зеленые пояса, утвержденные в установленном главой IX.1. Лесопарковые зеленые пояса Федерального закона «Об охране окружающей среды» от 10.01.2002 № 7-ФЗ порядке.

Первый заместитель - руководителя
администрации МОГО «Ухта»



П.П. Артемьев

Колегова Е.С.,
Шкердова М.Н., (8216) 76-17-94

Инв. № подл.	Подп. и дата	Взам. инв. №							Лист
									177
Изм.	Кол. уч.	Лист	№ док.	Подп.	Дата	111-12-2021-960-ПЗ.ТЧ			

4. На территории МОГО «Ухта» лечебно-оздоровительные местности и курорты местного значения, а так же их санитарные (горно-санитарные) зоны отсутствуют.


За информацией об указанных объектах, имеющих региональное и федеральное значение, Вы можете обратиться в Министерство здравоохранения Республики Коми (167981, г. Сыктывкар, ул. Ленина, 73, т.: (8212) 286-000, e-mail: mz@minzdrav.rkomi.ru).

Первый заместитель руководителя
администрации МОГО «Ухта»



П.П. Артемьев

Колегова Е.С.,
Шкердова М.Н., (8216) 76-47-94



Инв. № подл.	Подп. и дата	Взам. инв. №							111-12-2021-960-ПЗ.ТЧ	Лист
			Изм.	Кол. уч.	Лист	№ док.	Подп.	Дата		179

