

**ОБЩЕСТВО С ОГРАНИЧЕННОЙ ОТВЕТСТВЕННОСТЬЮ
«ХИМСТАЛЬКОН-ИНЖИНИРИНГ»**

Х химсталькон
резервуары и нефтебазы под ключ



СТРО-П-029-25092009

Заказчик: ООО «ГДК Баимская»

**Объект: Склад хранения нефтепродуктов, расположенный возле
площадки корпуса обслуживания горной техники**

ПРОЕКТНАЯ ДОКУМЕНТАЦИЯ

Раздел 1 «Пояснительная записка»

Часть 6. Приложения

ЕС-008-СО-07-23-ПЗ6

Том 1.6

Саратов 2023 г.

**ОБЩЕСТВО С ОГРАНИЧЕННОЙ ОТВЕТСТВЕННОСТЬЮ
«ХИМСТАЛЬКОН-ИНЖИНИРИНГ»**



СРО-П-029-25092009

Заказчик: ООО «ГДК Баимская»

**Объект: Склад хранения нефтепродуктов, расположенный возле
площадки корпуса обслуживания горной техники**

ПРОЕКТНАЯ ДОКУМЕНТАЦИЯ

Раздел 1 «Пояснительная записка»

Часть 6. Приложения

ЕС-008-СО-07-23-ПЗ6

Том 1.6

Руководитель СКП

А.В. Дубинин

Главный инженер проекта

Р.В. Федоров

Саратов 2023 г.

Взам. инв. №	
Подпись и дата	
Инв. № подл.	

Содержание тома

Обозначение документа	Наименование документа	Стр.	Примечание
ЕС-008-СО-07-23-ПЗ6-С	Содержание тома	2	
ЕС-008-СО-07-23-ПЗ6.ТЧ	Текстовая часть	3	

Согласовано			

Взам. инв. №

Подпись и дата

ЕС-008-СО-07-23-ПЗ6-С

Изм.	Кол.уч	Лист	№док	Подпись	Дата
Разработал		Федоров			11.23
Проверил		Дубинин			11.23
Н.контр.		Семенова			11.23
ГИП		Федоров			11.23

Содержание тома

Стадия	Лист	Листов
П	1	1
ООО "Химсталъкон-Инжиниринг" г. Саратов		

Содержание

- 1) Градостроительный план земельного участка № РФ-87-4-02-0-00-2022-0019, утвержден Постановлением Администрации муниципального образования Билибинский муниципальный район от 27.06.2022 г. №503, с изменениями, утвержденными Постановлением Администрации муниципального образования Билибинский муниципальный район от 15.11.2022 г. №936 (продолжение).....4

Согласовано			

Взам. инв. №	
---------------------	--

Подпись и дата	
-----------------------	--

						ЕС-008-СО-07-23-П36				
	Изм.	Кол.уч	Лист	№док	Подпись	Дата				
Инв. № подл.	Разработал		Федоров			11.23	Текстовая часть	Стадия	Лист	Листов
	Проверил		Дубинин			11.23		П	1	1
	Н.контр.		Семенова			11.23		ООО "Химсталькон-Инжиниринг" г. Саратов		
	ГИП		Федоров			11.23				

С
Ю

Чертеж градостроительного плана земельного участка М 1:2000

87:01:010003:2088(1)

4
3
25
24
23

2
26
27

87:01:010003:2088(2)

28

22

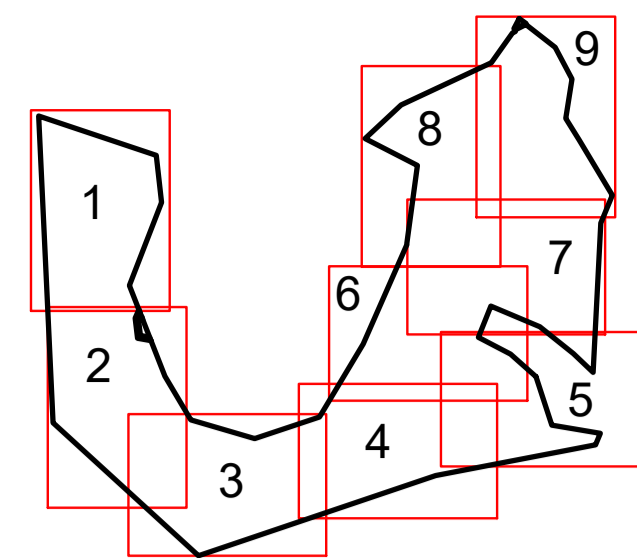
29

30

31

87:01:010003:2088(2)

32



Условные обозначения:

- Границы земельного участка
- Характерные точки границ земельного участка
- Кадастровый номер контура земельного участка
- Границы, в пределах которых разрешается строительство объектов капитального строительства

Изм.	Дата изм.	Лист	№ док.	Подп.	Дата
Разраб.					25.12.20
И. контр.					

Градостроительный план земельного участка

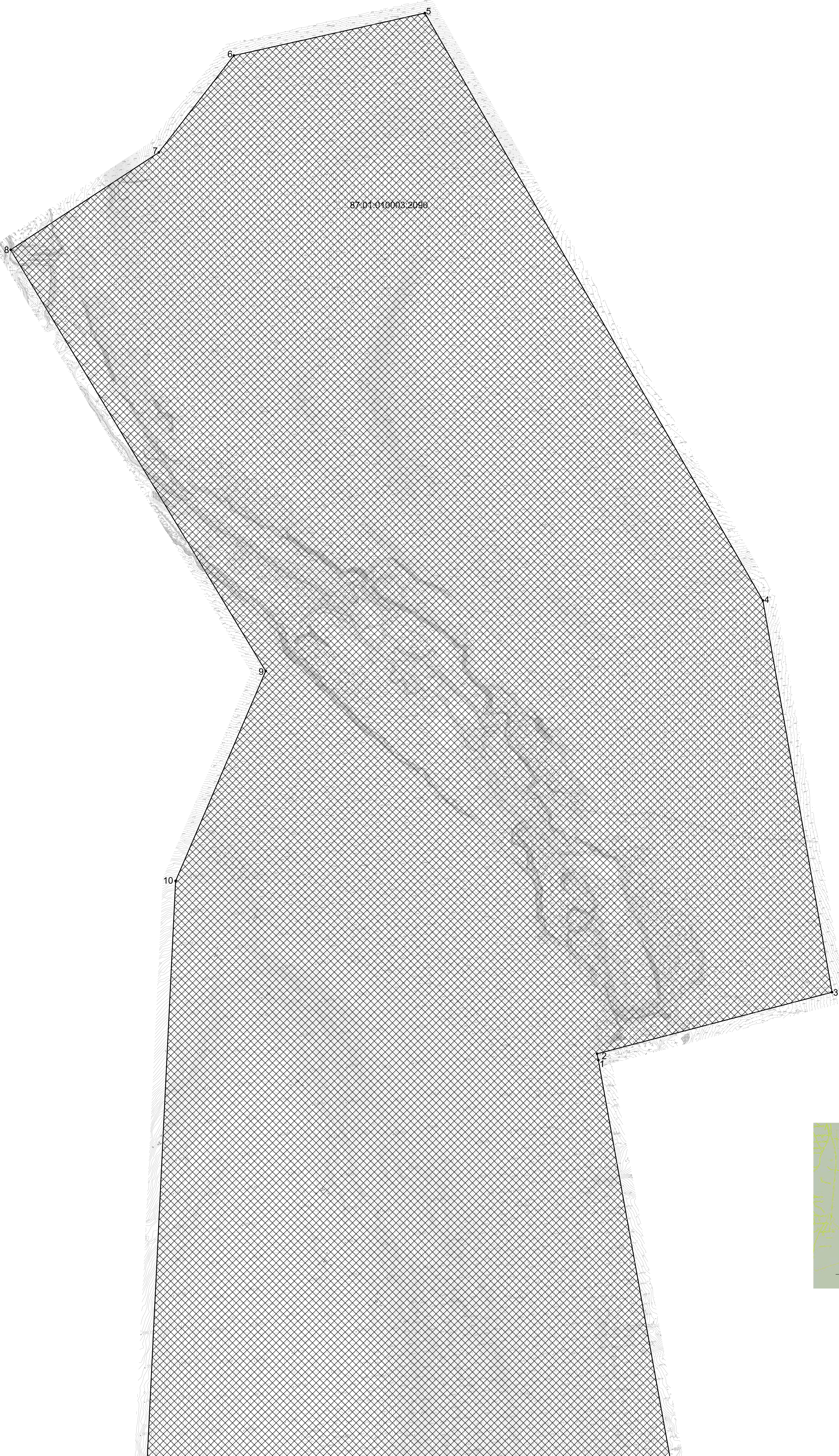
87:02:010003:2088

Чертеж градостроительного плана земельного участка М 1:2000

Стадия	Лист	Листов
	9	9

Объем АС 87:01:010003:2088

Чертеж градостроительного плана земельного участка М 1:2000



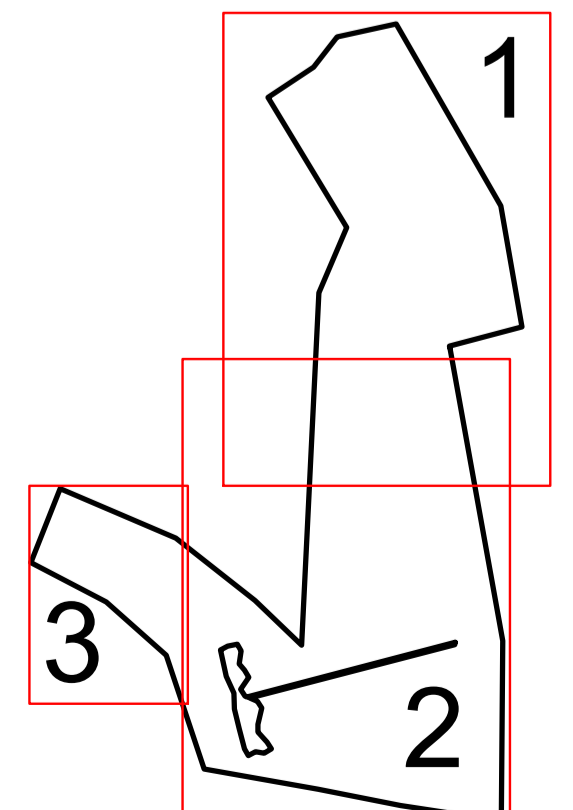
Примечания:
 1) В границах земельного участка отсутствуют объекты капитального строительства, сети инженерно-технического обеспечения.
 2) Информация о красных линиях отсутствует.
 3) Информация об объектах, включенных в единый государственный реестр объектов культурного наследия (памятников истории и культуры) народов Российской Федерации отсутствует.
 4) Информация о границах зон с особыми условиями использования территории отсутствует.
 5) Информация о границах публичных сервитутов отсутствует.
 6) Точка подселения (технологического присоединения) объектов капитального строительства к сетям инженерно-технического обеспечения отсутствует.

Площадь земельного участка - 4 122 124 кв. м.
 Чертеж градостроительного плана земельного участка разработан в августе 2022 года отделом архитектуры и градостроительства Управления промышленной и сельскохозяйственной политики Администрации муниципального образования Биглибинский муниципальный район Чукотского автономного округа РФ в масштабе 1:2000 на топографической основе, выполненной в 2020 году АО "Оптэн Лимитед".

Условные обозначения:
 1. Границы земельного участка
 2. Характерные точки границ земельного участка
 3. Границы, в пределах которых разрешается строительство объектов капитального строительства



Схема расположения листов чертежа



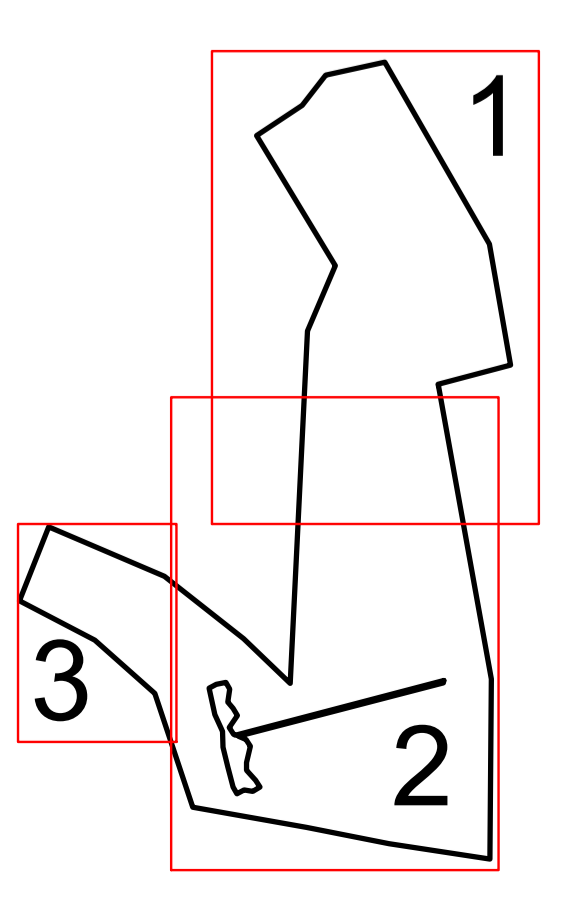
Изм.	Кол. экз.	Лист	№ док.	Подп.	Дата
Разраб.		3			25.10.22
И. контр.					

Градостроительный план земельного участка 87:02:010003:2090		
Стадия	Лист	Листов
Ситуационный план	1	3
Схема расположения листов чертежа		

Статус: проект. Разработано: 25.10.2022. Проверено: 25.10.2022. Утверждено: 25.10.2022. Муниципальное образование Биглибинский муниципальный район.

Имя, № докум., Подпись, дата, Взам, № докум.

Чертеж градостроительного плана земельного участка
М 1:2000 (продолжение)



Условные обозначения:
 1. Границы земельного участка
 2. Характерные точки границ земельного участка
 3. Кадастровый номер контура земельного участка
 Границы, в пределах которых разрешается строительство объектов капитального строительства
 Общая информация и примечания приведены на листе 1

Градостроительный план земельного участка 87-02-010003-2090					
Изм.	Кол. экз.	Лист	№ экз.	Подп.	Дата
Разраб.		2			25.11.20
И. контр.					

Градостроительный план земельного участка 87-02-010003-2090		
Статус	Лист	Листов
2	2	3

Чертеж градостроительного плана земельного участка М 1:2000





Статус земельного участка, градостроительный план земельного участка, кадастровый номер земельного участка, кадастровый номер контура земельного участка, кадастровый номер объекта капитального строительства, кадастровый номер объекта капитального строительства, кадастровый номер объекта капитального строительства, кадастровый номер объекта капитального строительства

Имя, № докум., Подпись, дата, Страница, №

Чертеж градостроительного плана земельного участка М 1:2000 (продолжение)



87:02:010003:2090

- Условные обозначения:**
-  Границы земельного участка
 -  Характерные точки границ земельного участка
 -  Кадастровый номер контура земельного участка
 -  Границы, в пределах которых разрешается строительство объектов капитального строительства

Изм.	Кол.уч.	Лист	№ док.	Подп.	Дата
Разраб.					15.11.22
Н. контр.					

Градостроительный план земельного участка
87:02:010003:2090

Чертеж градостроительного плана
земельного участка М 1:2000

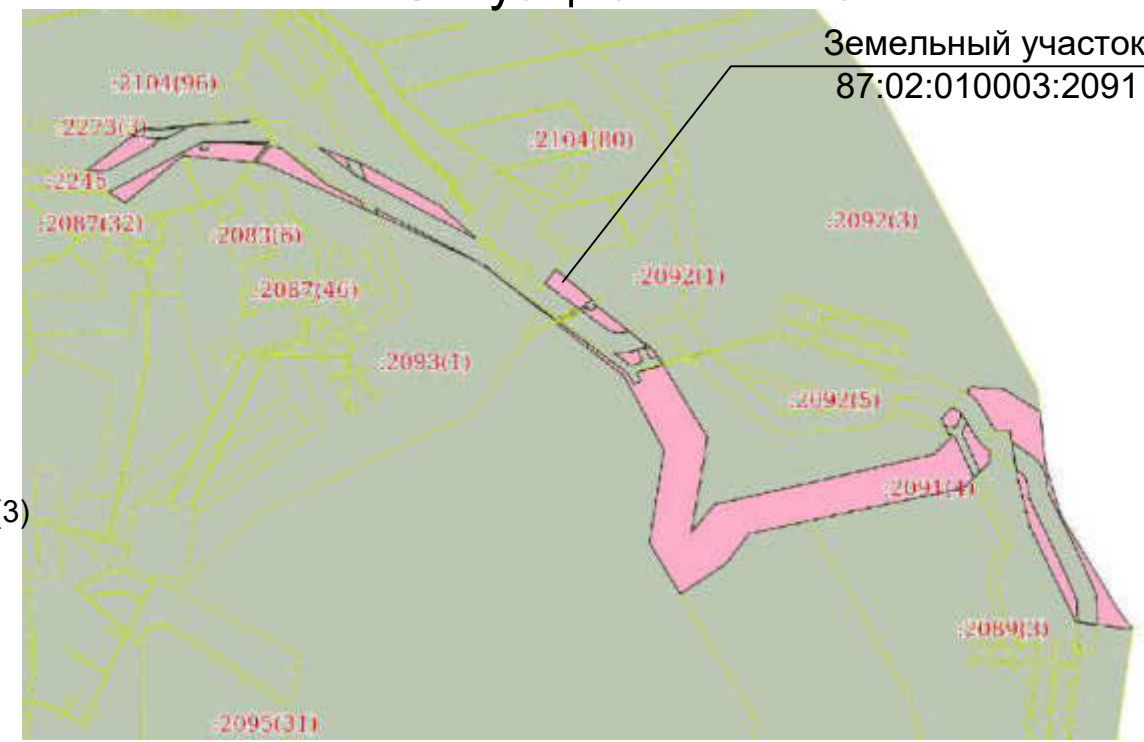
Стадия	Лист	Листов
	3	3

Отдел архитектуры и градостроительства
Управления промышленной и
сельскохозяйственной политики Администрации
муниципального образования Биглинский
муниципальный район

Чертеж градостроительного плана земельного участка

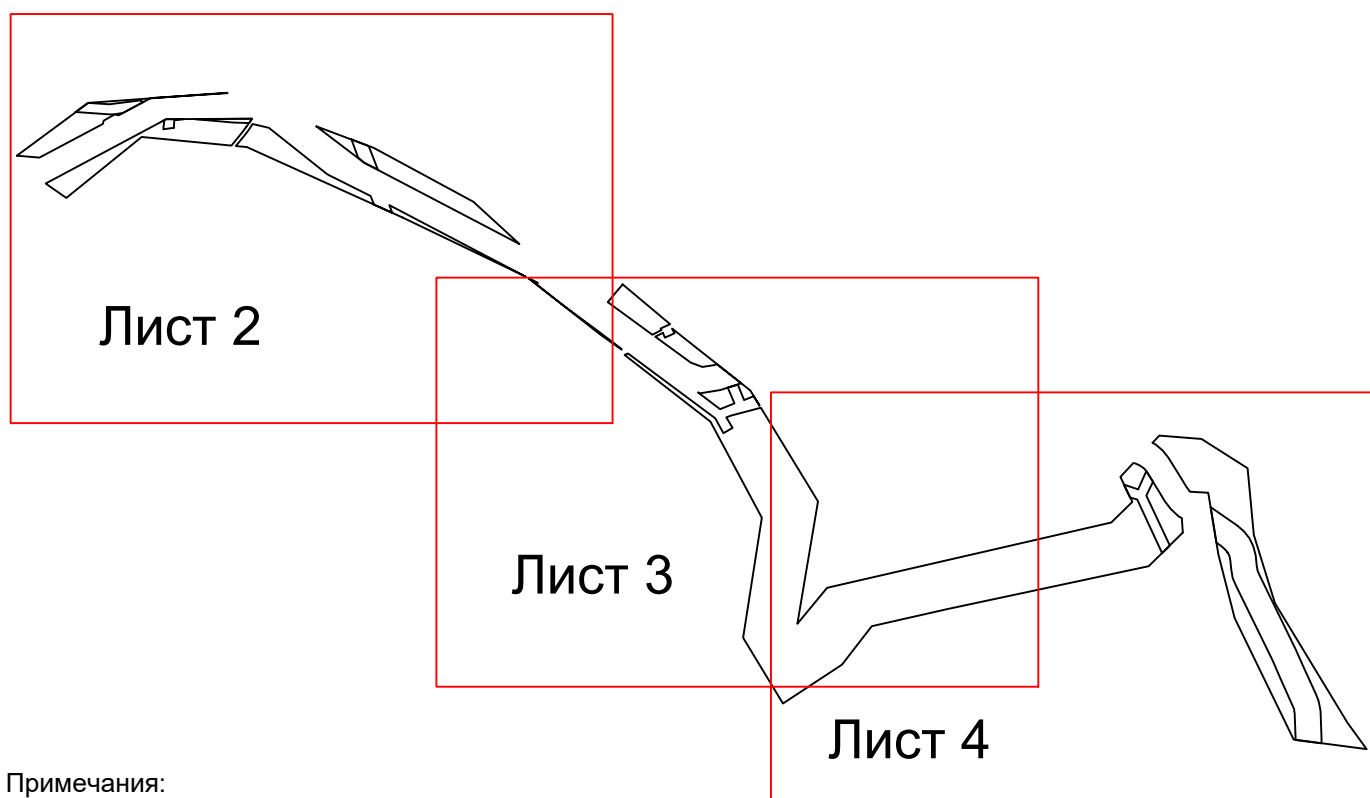
Схема расположения контуров земельного участка

Ситуационный план



Земельный участок
87:02:010003:2091

Схема расположения листов чертежа



87:01:010003:2091(4)

87:01:010003:2091(5)

Условные обозначения:

- Границы земельного участка
- Кадастровый номер части земельного участка

Площадь земельного участка - 858 721 кв. м.
Чертеж градостроительного плана земельного участка разработан в августе 2022 года Отделом архитектуры и градостроительства Управления промышленной и сельскохозяйственной политики Администрации муниципального образования Билибинский муниципальный район ЧАО РФ в масштабе 1:2000 на топографической основе, выполненной в 2020 году АО "Оптэн Лимитед"

Примечания:

- 1) Характерные точки границ земельного участка показаны на последующих листах.
- 2) Границы, в пределах которых разрешается строительство объектов капитального строительства, заштрихованы на последующих листах.
- 3) В границах земельного участка отсутствуют объекты капитального строительства, сети инженерно-технического обеспечения.
- 4) Информация о красных линиях отсутствует.
- 5) Информация об объектах, включенных в единый государственный реестр объектов культурного наследия (памятников истории и культуры) народов Российской Федерации отсутствует.
- 6) Информация о границах зон с особыми условиями использования территории отсутствует.
- 7) Информация о границах публичных сервитутов отсутствует.
- 8) Точки подключения (технологического присоединения) объектов капитального строительства к сетям инженерно-технического обеспечения отсутствуют.

Взам. инв. №	
Подп. и дата	
Инв. № подл.	

Градостроительный план земельного участка 87:02:010003:2091						
Изм.	Кол.уч.	Лист	№ док.	Подп.	Дата	
Разраб.					15.11.22	
Н. контр.						
Ситуационный план Схема расположения контуров земельного участка Схема расположения листов чертежа				Стадия	Лист	Листов
					1	4
Отдел архитектуры и градостроительства Управления промышленной и сельскохозяйственной политики Администрации муниципального образования Билибинский муниципальный район						