

**ОБЩЕСТВО С ОГРАНИЧЕННОЙ ОТВЕТСТВЕННОСТЬЮ
«ХИМСТАЛЬКОН-ИНЖИНИРИНГ»**

Х химсталькон
резервуары и нефтебазы под ключ



СТР-П-029-25092009

Заказчик: ООО «ГДК Баимская»

**Объект: Склад хранения нефтепродуктов, расположенный возле
площадки корпуса обслуживания горной техники**

ПРОЕКТНАЯ ДОКУМЕНТАЦИЯ

Раздел 1 «Пояснительная записка»

Часть 11. Приложения

ЕС-008-СО-07-23-П311

Том 1.11

Саратов 2023 г.

**ОБЩЕСТВО С ОГРАНИЧЕННОЙ ОТВЕТСТВЕННОСТЬЮ
«ХИМСТАЛЬКОН-ИНЖИНИРИНГ»**



СРО-П-029-25092009

Заказчик: ООО «ГДК Баимская»

**Объект: Склад хранения нефтепродуктов, расположенный возле
площадки корпуса обслуживания горной техники**

ПРОЕКТНАЯ ДОКУМЕНТАЦИЯ

Раздел 1 «Пояснительная записка»

Часть 11. Приложения

ЕС-008-СО-07-23-П311

Том 1.11

Руководитель СКП

А.В. Дубинин

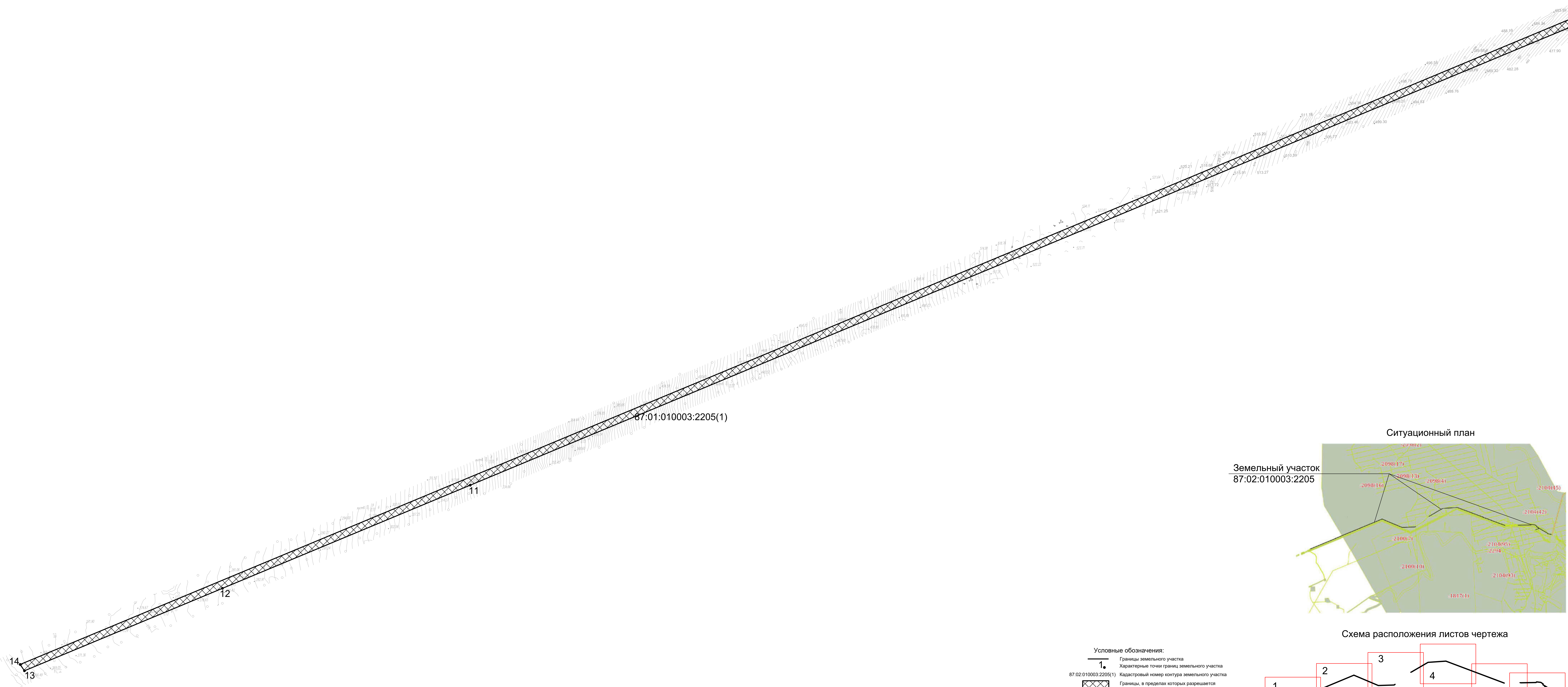
Главный инженер проекта

Р.В. Федоров

Саратов 2023 г.

Взам. инв. №	
Подпись и дата	
Инв. № подл.	

Чертеж градостроительного плана земельного участка М 1:2000



Ситуационный план

Земельный участок
87:02:010003:2205

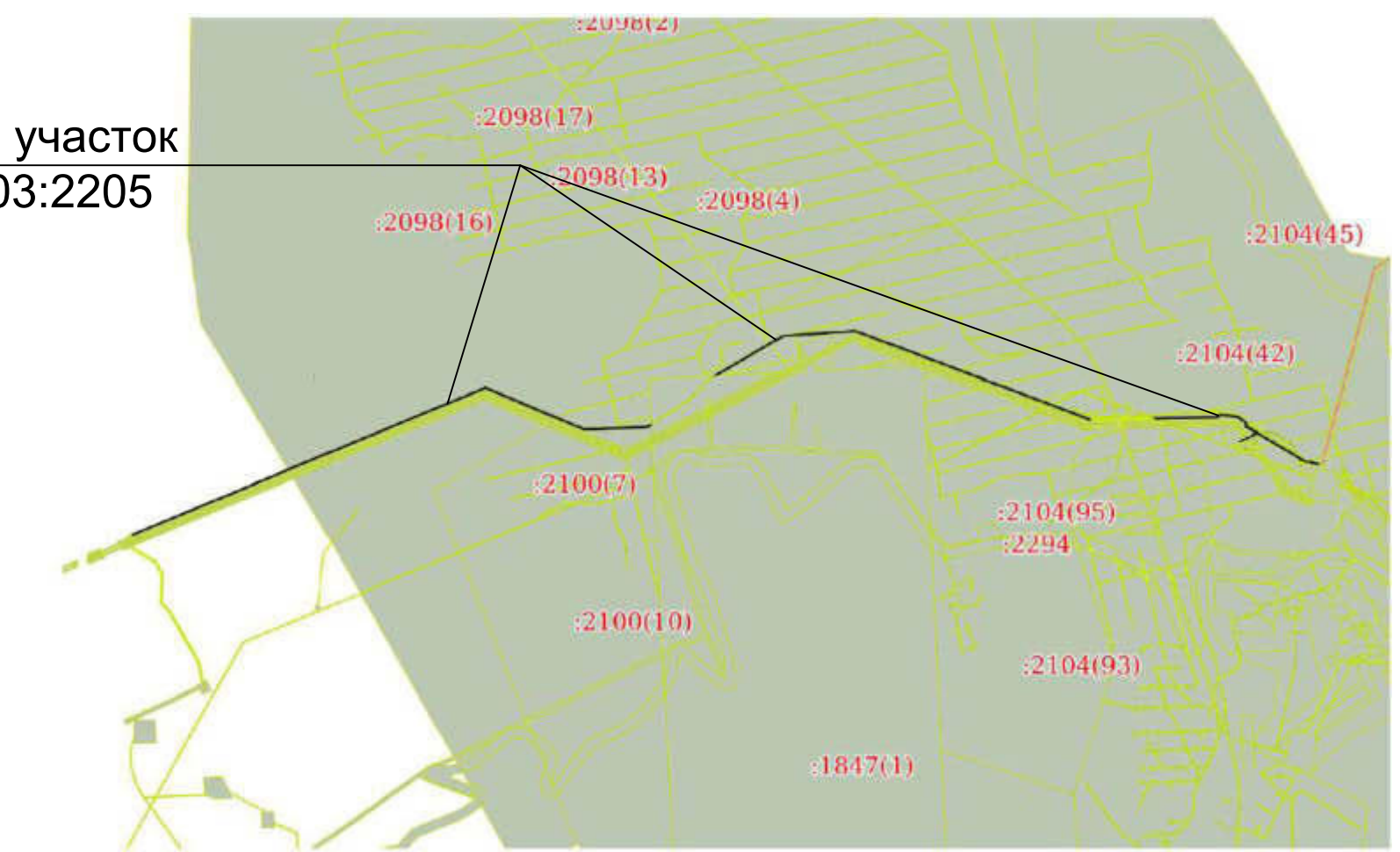
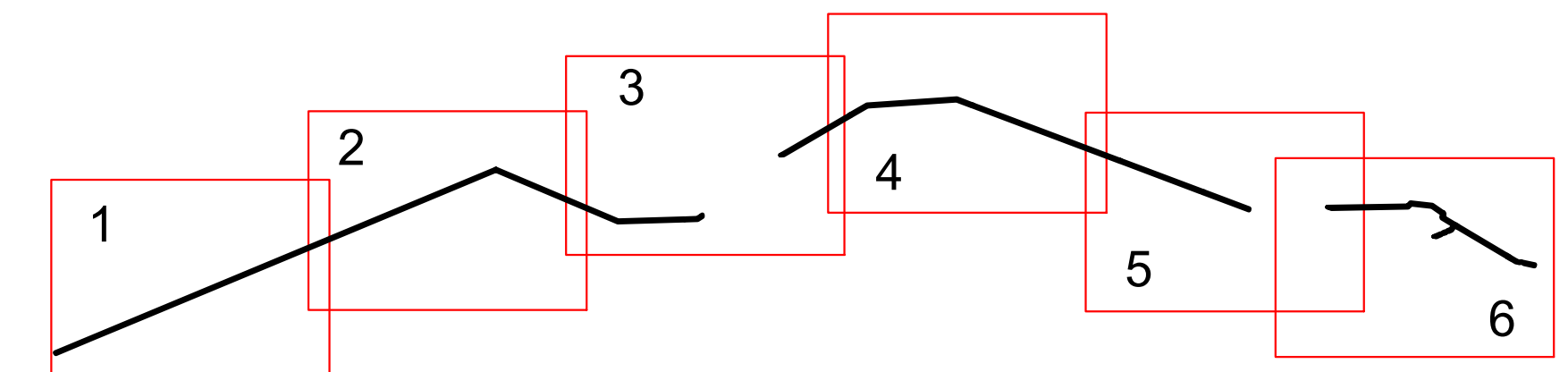


Схема расположения листов чертежа



- Условные обозначения:**
- 1. Границы земельного участка
 - Характерные точки границ земельного участка
 - 87:02:010003:2205(1) Кадастровый номер контура земельного участка
 - Границы, в пределах которых разрешается строительство объектов капитального строительства

Примечания:

- 1) В границах земельного участка отсутствуют объекты капитального строительства, сети инженерно-технического обеспечения.
- 2) Информация о красных линиях отсутствует.
- 3) Информация об объектах, включенных в единый государственный реестр объектов культурного наследия (памятников истории и культуры) народов Российской Федерации отсутствует.
- 4) Информация о границах зон с особыми условиями использования территории отсутствует.
- 5) Информация о границах публичных сервитутов отсутствует.
- 6) Точки подключения (технологического присоединения) объектов капитального строительства к сетям инженерно-технического обеспечения отсутствуют.

Площадь земельного участка - 139 236 кв. м.
Чертеж градостроительного плана земельного участка разработан в августе 2022 года отделом архитектуры и градостроительства Управления промышленной и сельскохозяйственной политики Администрации муниципального образования Бибискинский муниципальный район в масштабе 1:2000 на топографической основе, выполненной в 2020 году АО "Оптан Лимитед"

Градостроительный план земельного участка				87:02:010003:2205		
Изм.	Кол. изм.	Лист	№ изм.	Подп.	Дата	
Разраб.					15.11.22	
И. контр.						
Чертеж градостроительного плана земельного участка М 1:2000				Стадия	Лист	Листов
					1	6

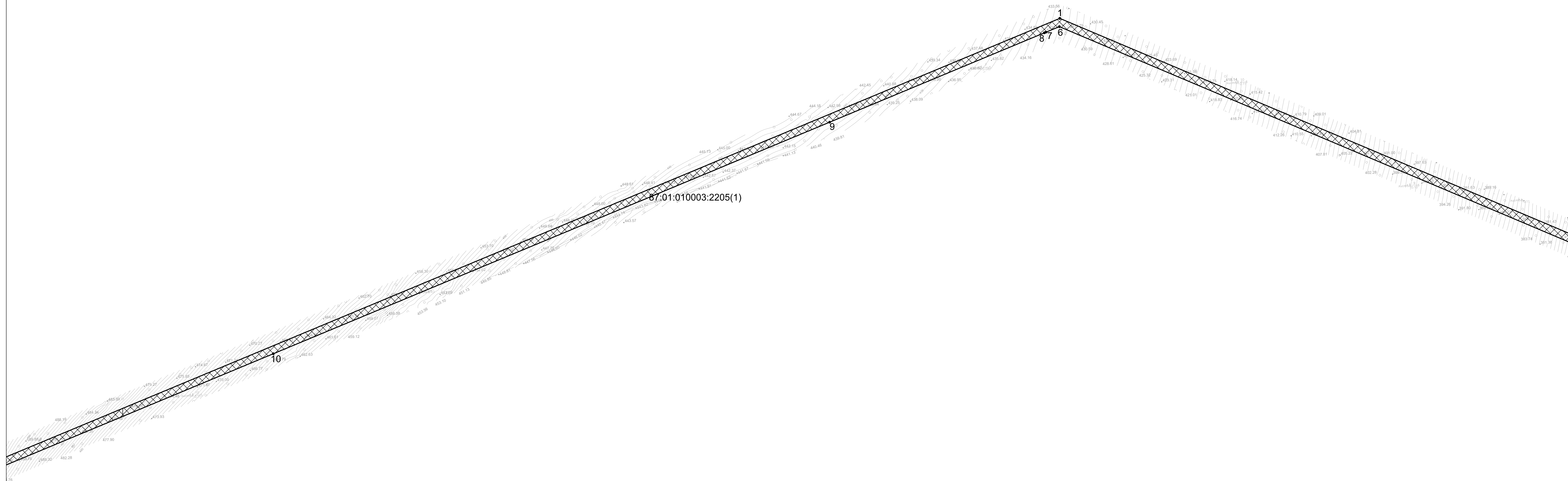
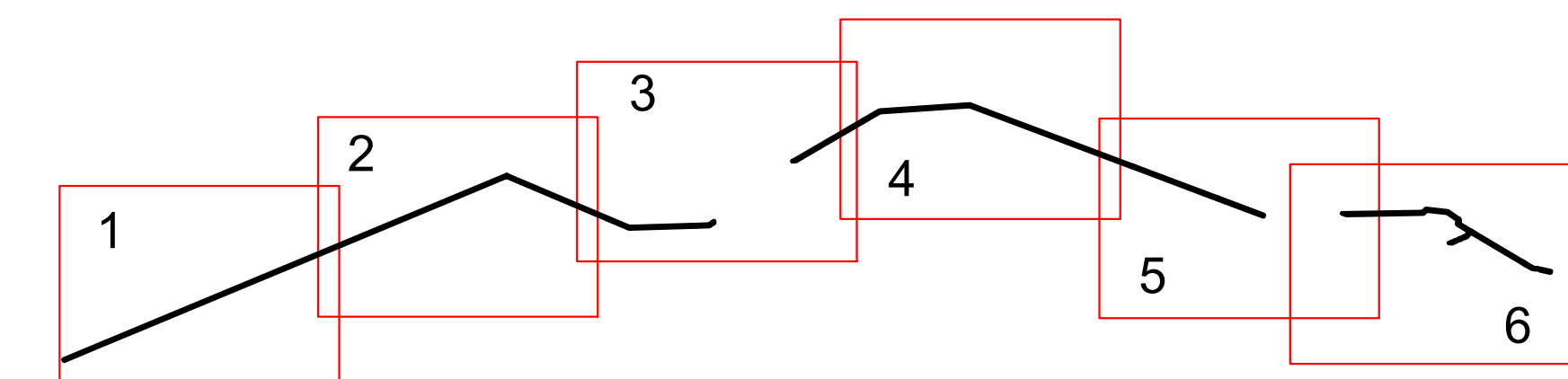


Схема расположения листов чертежа



- Условные обозначения:**
- 1. Границы земельного участка
 - Характерные точки границ земельного участка
 - 87.02.010003.2205(1) Кадастровый номер контура земельного участка
 - Границы, в пределах которых разрешается строительство объектов капитального строительства
 - Общая информация и примечания приведены на листе 1
 - Ситуационный план приведен на листе 1

Градостроительный план земельного участка					
87.02.010003.2205					
Изм.	Кол. изм.	Лист	№ док.	Подп.	Дата
Разраб.					15.11.22
И. контр.					

Градостроительный план земельного участка		
87.02.010003.2205		
Стадия	Лист	Листов
	2	6

Чертеж градостроительного плана земельного участка М 1:2000

Отдел архитектуры и градостроительства
Администрации городского округа
Муниципальное образование Большой Истринский район

Чертеж градостроительного плана земельного участка М 1:2000 (продолжение)


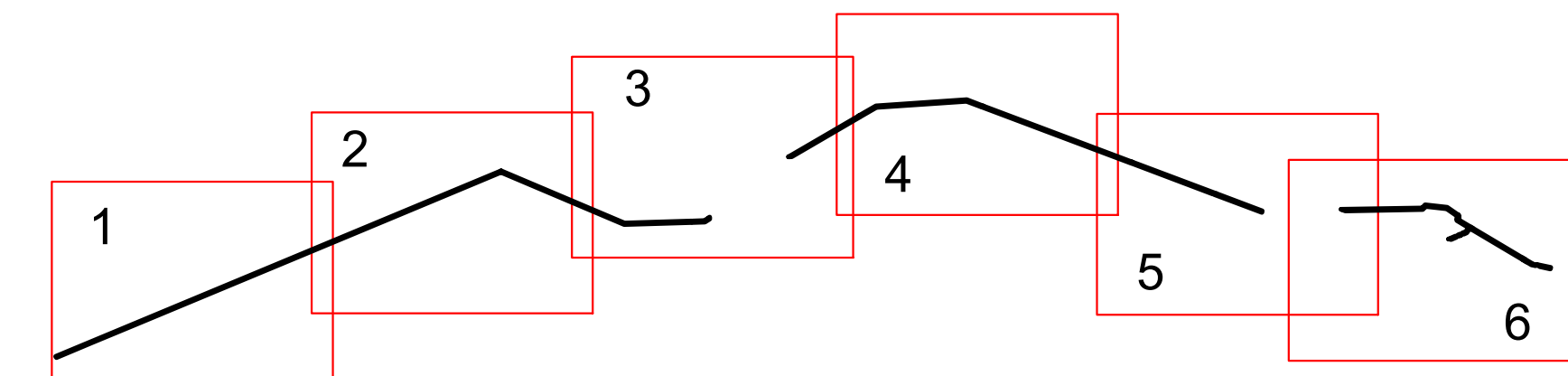


Схема расположения листов чертежа



- Условные обозначения:**
- 1. Границы земельного участка
 - Характерные точки границ земельного участка
 - 87.02:010003:2205(1) Кадастровый номер контура земельного участка
 - Границы, в пределах которых разрешается строительство объектов капитального строительства
 - Общая информация и примечания приведены на листе 1
 - Ситуационный план приведен на листе 1

Градостроительный план земельного участка			
87.02:010003:2205			
Изм.	Кол. в.	Лист	№ док.
Разраб.		2	15.11.22
И. контр.			

Градостроительный план земельного участка		
87.02:010003:2205		
Стадия	Лист	Листов
	3	6

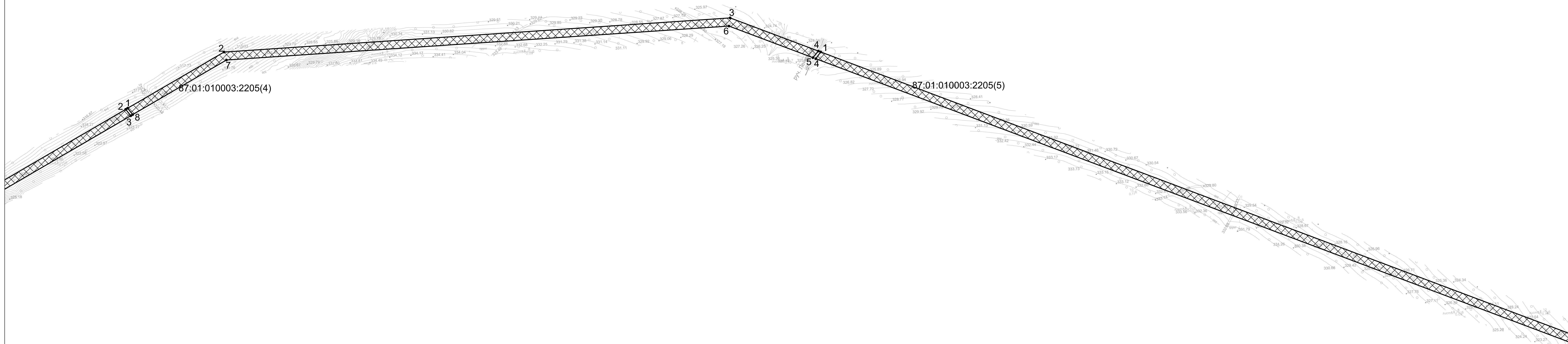
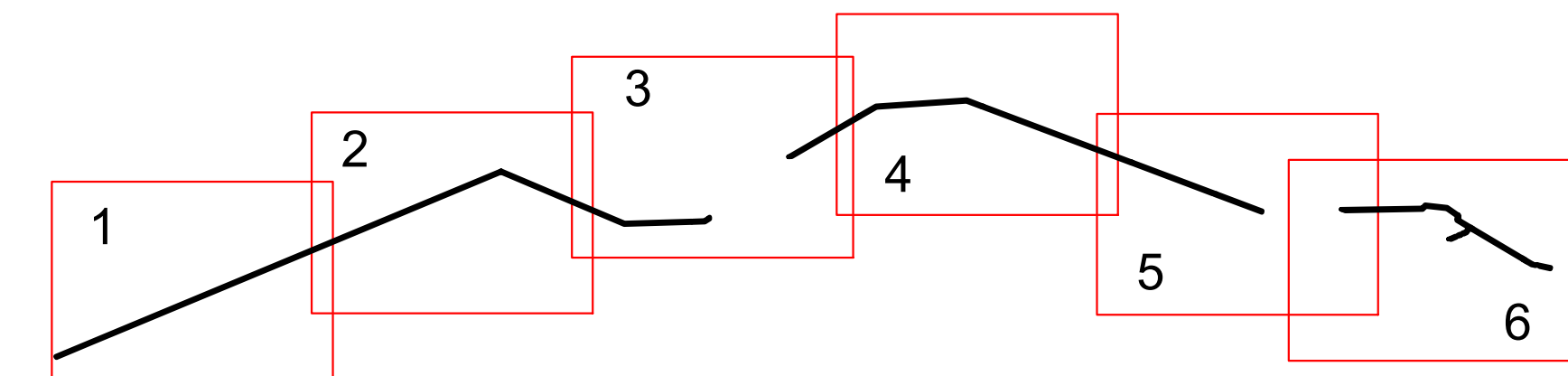


Схема расположения листов чертежа



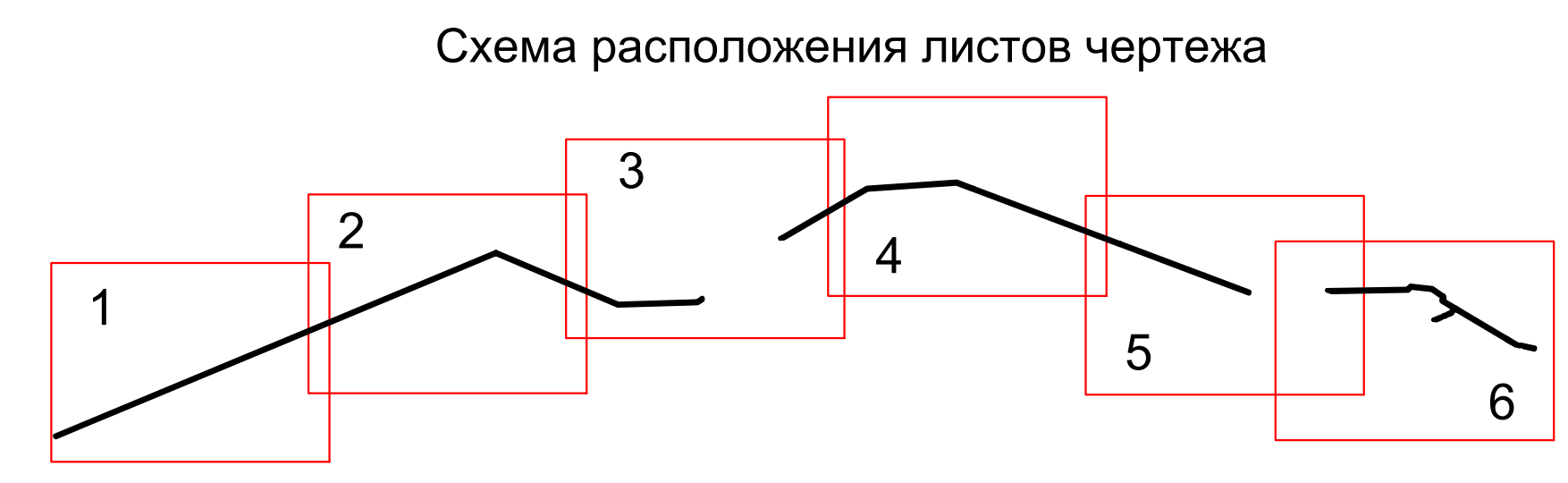
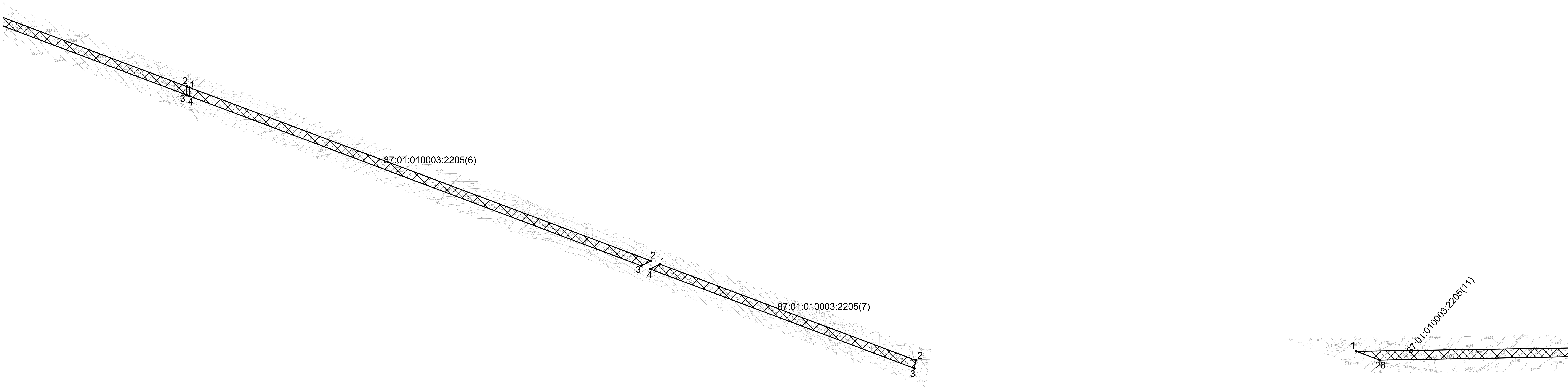
Условные обозначения:

- 1. Границы земельного участка
- Характерные точки границ земельного участка
- 87.02.010003.2205(1) Кадастровый номер контура земельного участка
- Границы, в пределах которых разрешается строительство объектов капитального строительства
- Общая информация и примечания приведены на листе 1
- Ситуационный план приведен на листе 1

Градостроительный план земельного участка			
87.02.010003.2205			
Изм.	Кол. в.	Лист	№ док.
Разраб.		7	16.11.02
Н. контр.			

Градостроительный план земельного участка		
87.02.010003.2205		
Стадия	Лист	Листов
	4	6

Чертеж градостроительного плана земельного участка М 1:2000 (продолжение)



- Условные обозначения:
- 1. Границы земельного участка
 - 2. Характерные точки границ земельного участка
 - 3. Границы, в пределах которых разрешается строительство объектов капитального строительства
 - 4. Границы, в пределах которых разрешается строительство объектов капитального строительства
 - 5. Общая информация и примечания приведены на листе 1
 - 6. Ситуационный план приведен на листе 1

Градостроительный план земельного участка			
87.02.010003.2205			
Изм.	Кол. ил.	Лист	№ док.
Разраб.		7	15.11.02
И. контр.			

Градостроительный план земельного участка		
87.02.010003.2205		
Стадия	Лист	Листов
	5	6

Чертеж градостроительного плана земельного участка М 1:2000

Описание: Отдел архитектуры и градостроительства Ленинградского государственного университета им. Александра Фёдоровича Герасимова

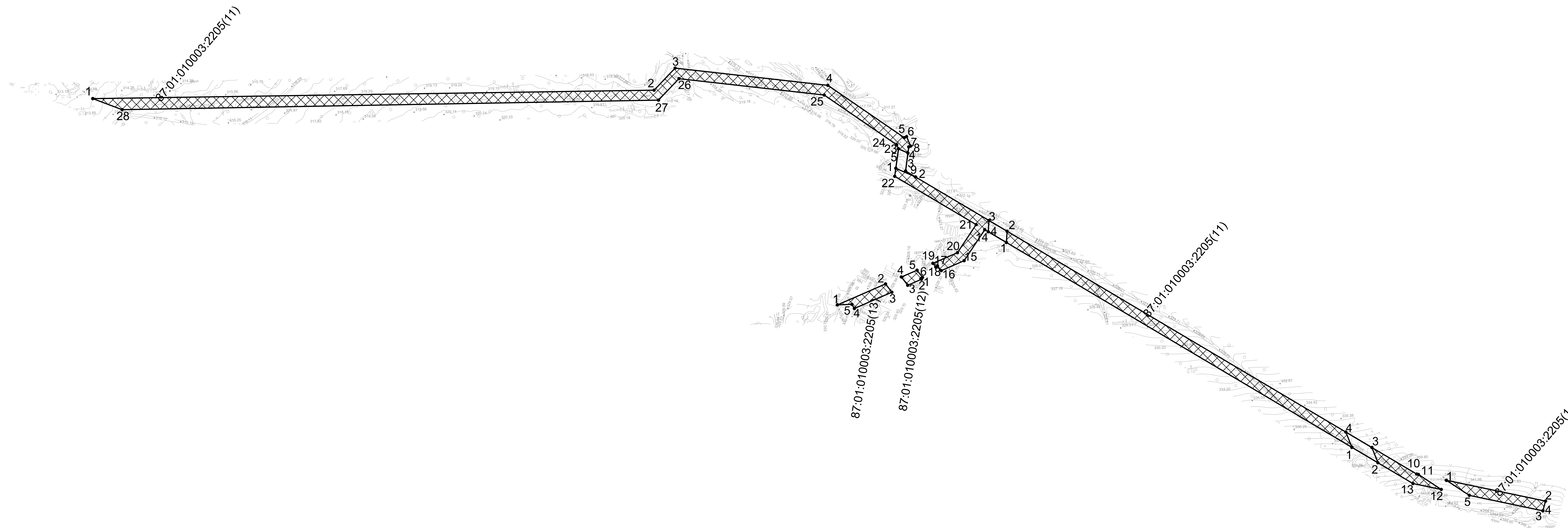
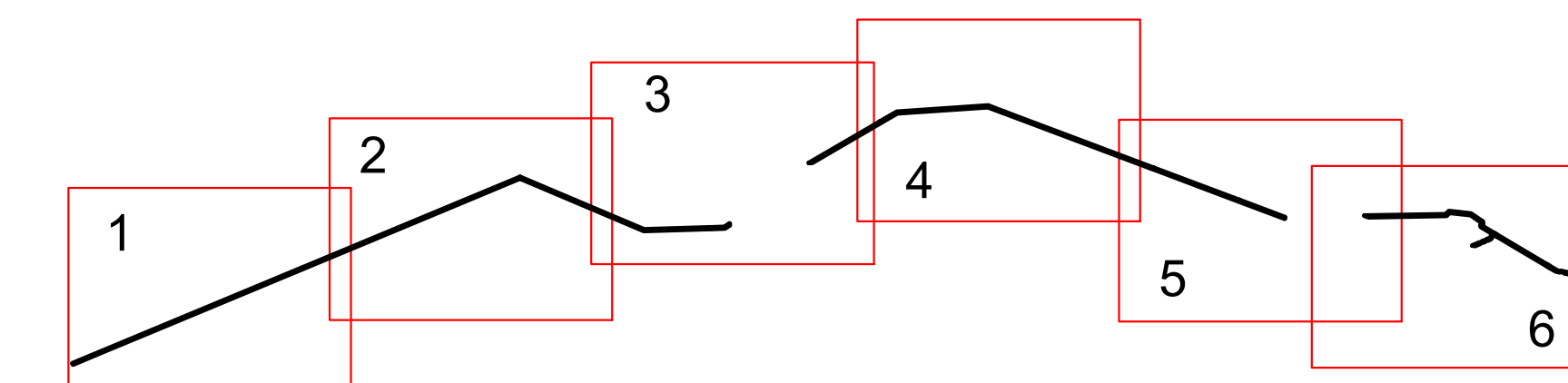


Схема расположения листов чертежа



Условные обозначения:

1. Границы земельного участка
 Характерные точки границ земельного участка
 Кадастровый номер контура земельного участка

Границы, в пределах которых разрешается строительство объектов капитального строительства

Общая информация и примечания приведены на листе 1
 Ситуационный план приведен на листе 1





Градостроительный план земельного участка			
87.02.010003.2205			
Изм.	Кол. в.	Лист	№ док.
Разраб.			15.11.02
И. контр.			
Градостроительный план земельного участка			
Чертеж градостроительного плана земельного участка			
М 1:2000			
Стадия	Лист	Листов	
	6	6	

Чертеж градостроительного плана земельного участка М 1:2000

Ситуационный план



Условные обозначения:

-  Границы земельного участка
-  Характерные точки границ земельного участка
-  87:02:010003:2206(1) Кадастровый номер контура земельного участка
-  Границы, в пределах которых разрешается строительство объектов капитального строительства

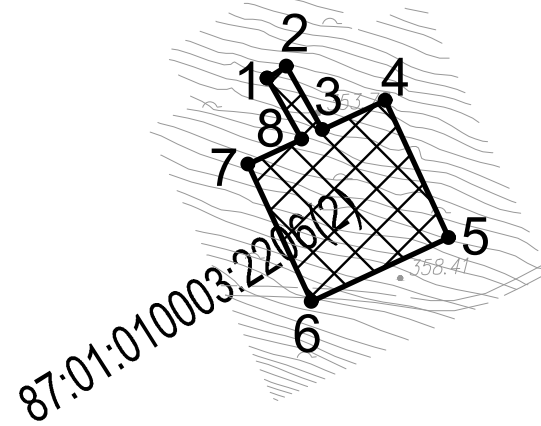
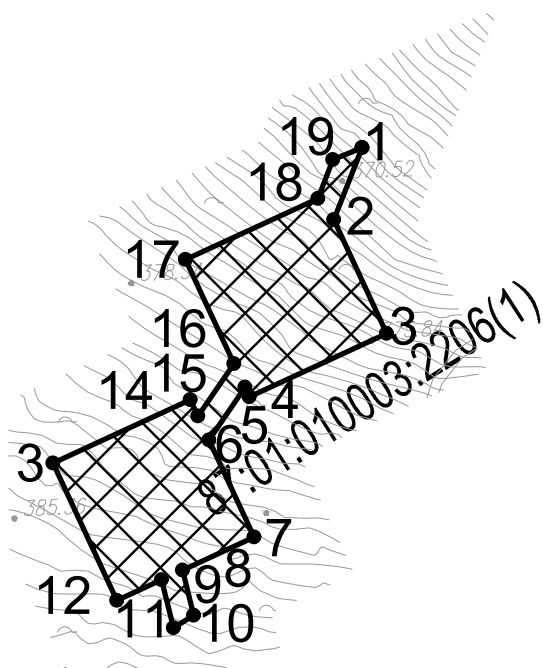
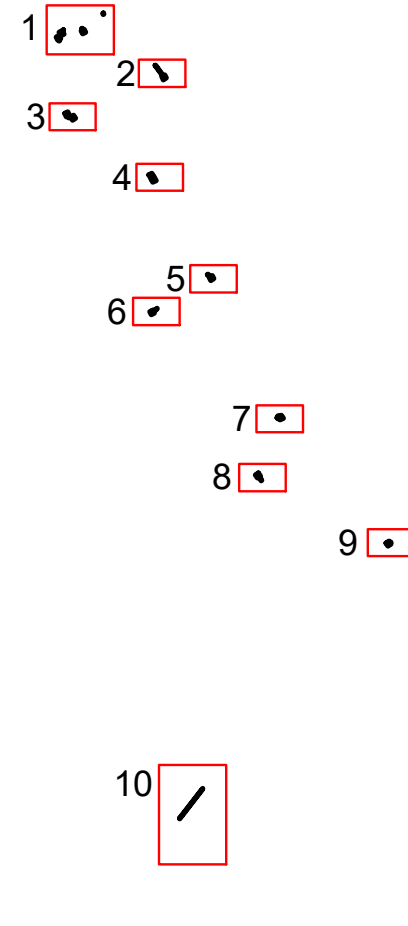


Схема расположения листов чертежа



Земельный участок
87:02:010003:2206


Примечания:

- 1) В границах земельного участка отсутствуют объекты капитального строительства, сети инженерно-технического обеспечения.
- 2) Информация о красных линиях отсутствует.
- 3) Информация об объектах, включенных в единый государственный реестр объектов культурного наследия (памятников истории и культуры) народов Российской Федерации отсутствует.
- 4) Информация о наличии зон с особыми условиями использования территории отсутствует.
- 5) Информация о границах публичных сервитутов отсутствует.
- 6) Точки подключения (технологического присоединения) объектов капитального строительства к сетям инженерно-технического обеспечения отсутствуют.

Площадь земельного участка - 77 579 кв. м.

Чертеж градостроительного плана земельного участка разработан в 2022 году отделом архитектуры и градостроительства Управления промышленной и сельскохозяйственной политики Администрации муниципального образования Билибинский муниципальный район Чукотского автономного округа РФ в масштабе 1:2000 на топографической основе, выполненной в 2020 году АО "Оптэн Лимитед"

Градостроительный план земельного участка
87:02:010003:2206

Изм.	Кол.уч.	Лист	№ док.	Подп.	Дата	Чертеж градостроительного плана земельного участка М 1:2000		
Разраб.					15.11.22	Стадия	Лист	Листов
Н. контр.							1	12
						Отдел архитектуры и градостроительства Управления промышленной и сельскохозяйственной политики Администрации муниципального образования Билибинский муниципальный район		

Чертеж градостроительного плана земельного участка М 1:2000

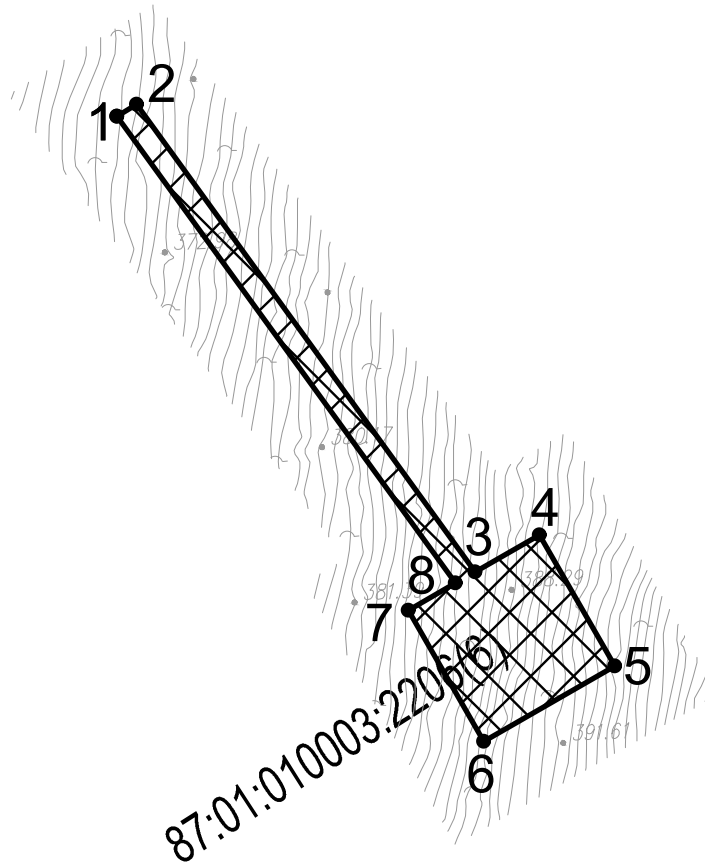
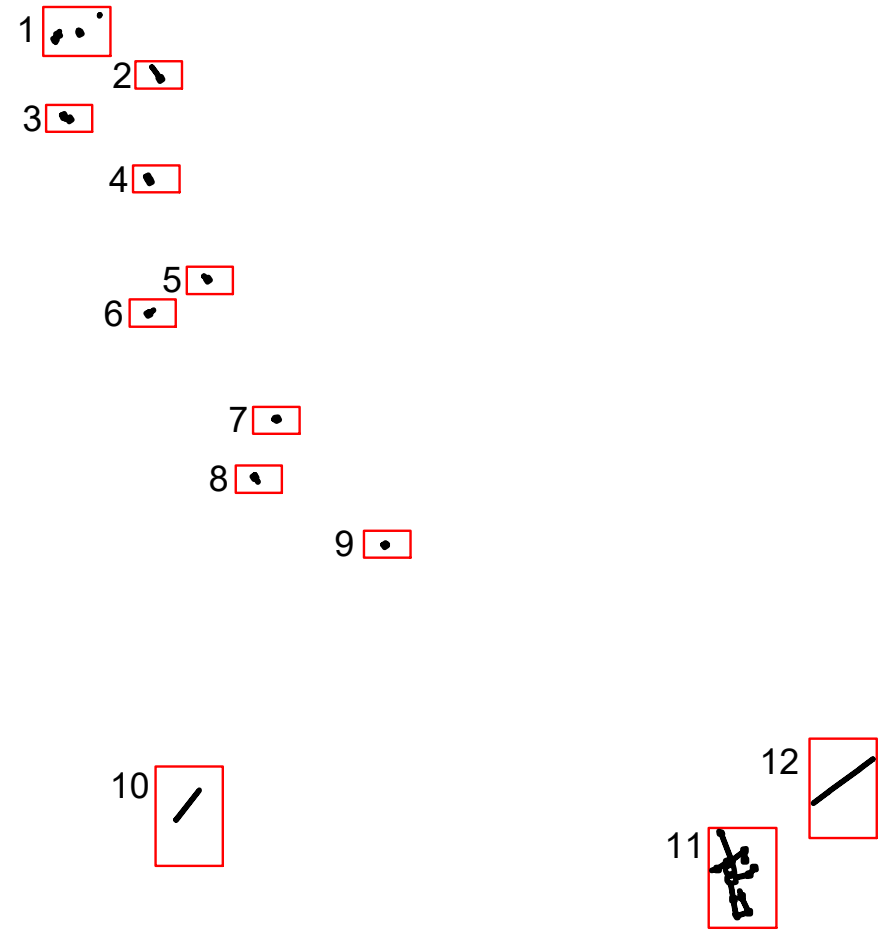


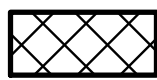


Схема расположения листов чертежа



Условные обозначения:

-  Границы земельного участка
-  1. Характерные точки границ земельного участка
- 87:02:010003:2206(1) Кадастровый номер контура земельного участка
-  Границы, в пределах которых разрешается строительство объектов капитального строительства

Изм.	Кол.уч.	Лист	№ док.	Подп.	Дата
Разраб.				<i>[Signature]</i>	15.11.22
Н. контр.					

Градостроительный план земельного участка
87:02:010003:2206

Чертеж градостроительного плана
земельного участка М 1:2000

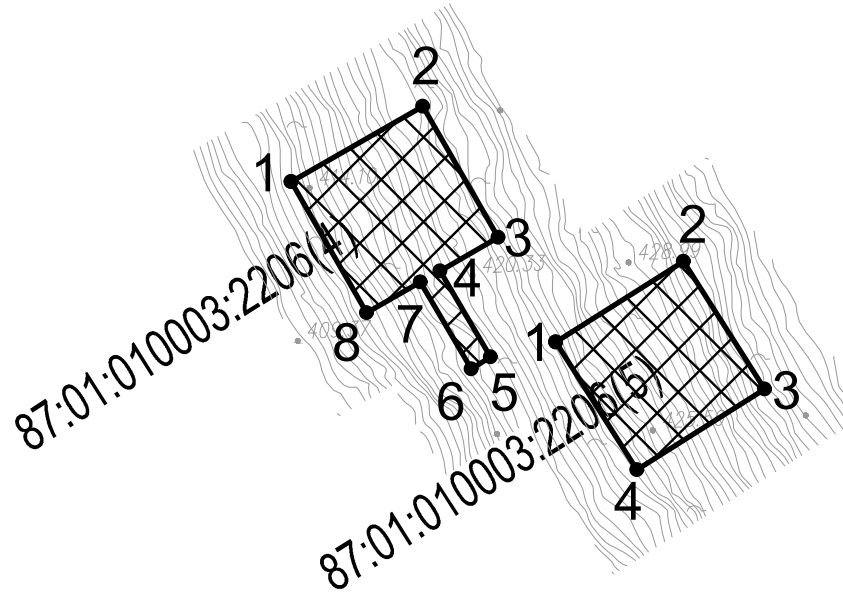
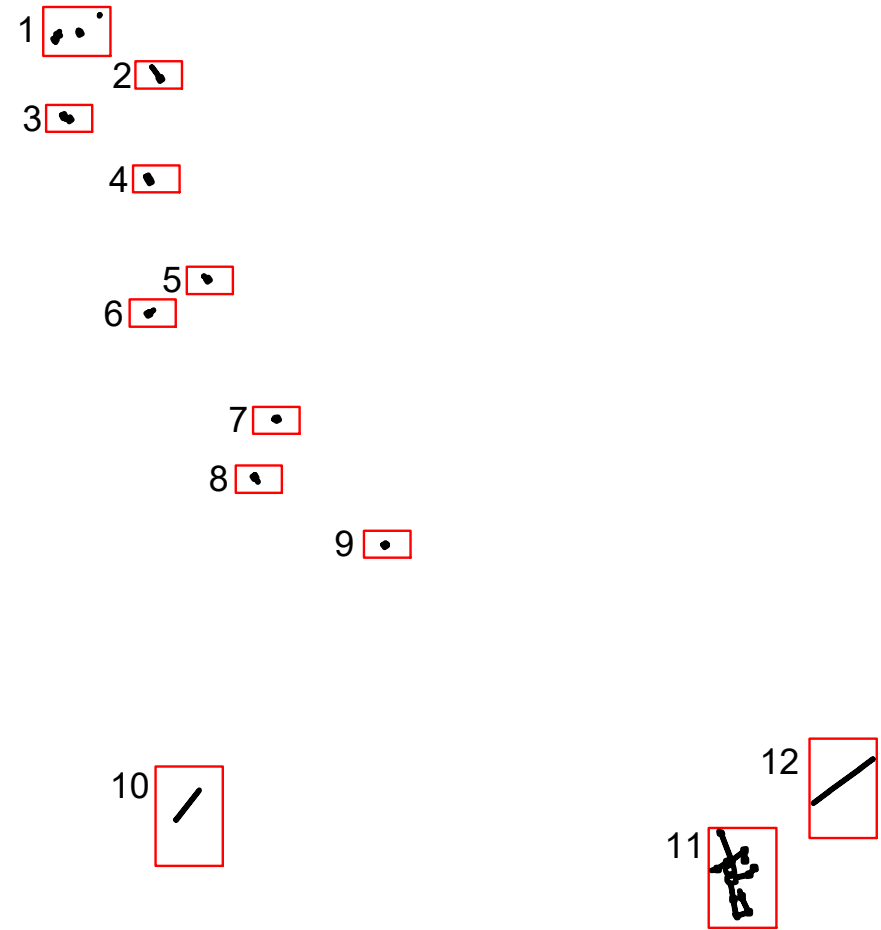
Стадия	Лист	Листов
	2	12

Отдел архитектуры и градостроительства
Управления промышленной и
сельскохозяйственной политики Администрации
муниципального образования Билибинский
муниципальный район



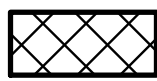
Взам. инв. №	
Подп. и дата	
Инв. № подл.	

Чертеж градостроительного плана земельного участка М 1:2000

Схема расположения листов чертежа



Условные обозначения:

-  Границы земельного участка
-  Характерные точки границ земельного участка
- 87:02:010003:2206(1) Кадастровый номер контура земельного участка
-  Границы, в пределах которых разрешается строительство объектов капитального строительства

Изм.	Кол.уч.	Лист	№ док.	Подп.	Дата
Разраб.				<i>[Signature]</i>	15.11.22
Н. контр.					

Градостроительный план земельного участка
87:02:010003:2206

Чертеж градостроительного плана
земельного участка М 1:2000

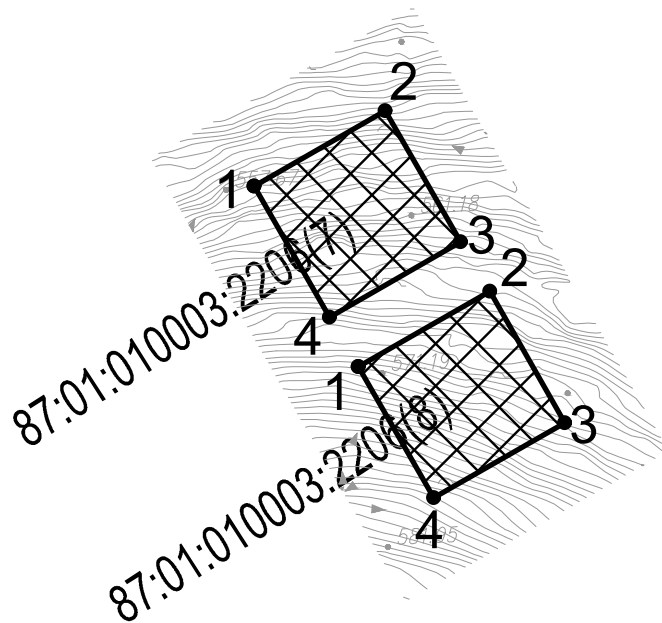
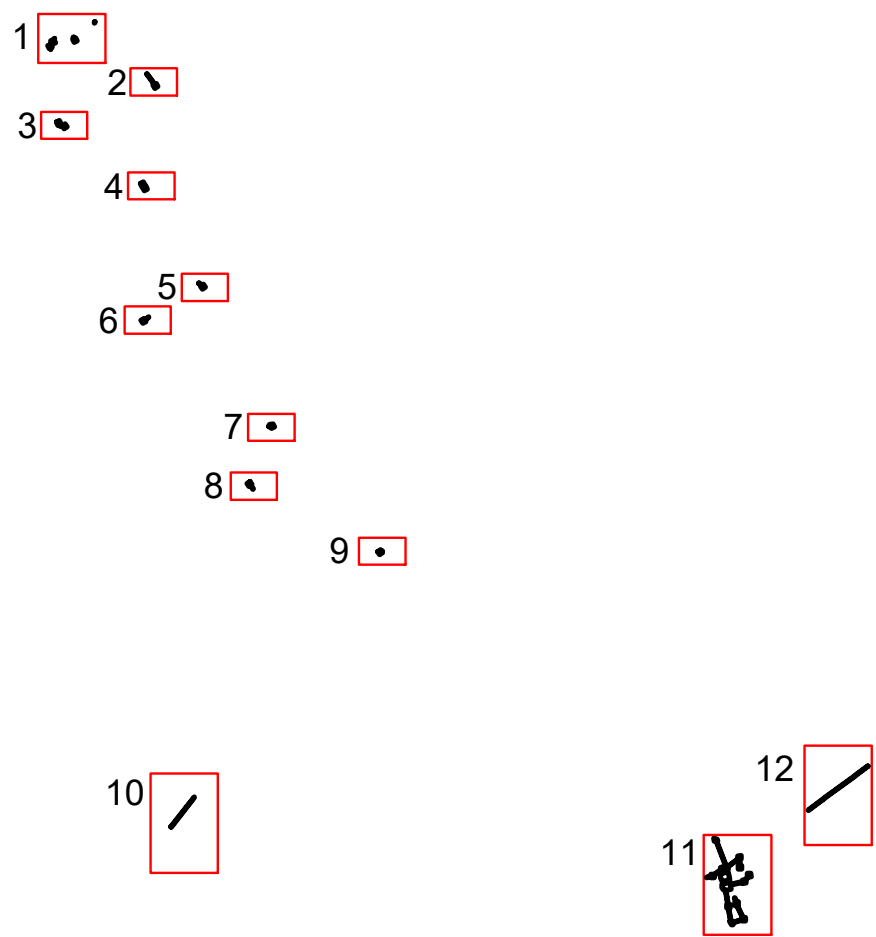
Стадия	Лист	Листов
	3	12

Отдел архитектуры и градостроительства
Управления промышленной и
сельскохозяйственной политики Администрации
муниципального образования Билибинский
муниципальный район



Взам. инв. №	
Подп. и дата	
Инв. № подл.	

Чертеж градостроительного плана земельного участка М 1:2000

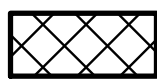
Схема расположения листов чертежа



Условные обозначения:

-  Границы земельного участка
-  Характерные точки границ земельного участка

87:02:010003:2206(1) Кадастровый номер контура земельного участка

-  Границы, в пределах которых разрешается строительство объектов капитального строительства

Изм.	Кол.уч.	Лист	№ док.	Подп.	Дата
Разраб.				<i>[Signature]</i>	15.11.22
Н. контр.					

Градостроительный план земельного участка
87:02:010003:2206

Чертеж градостроительного плана
земельного участка М 1:2000

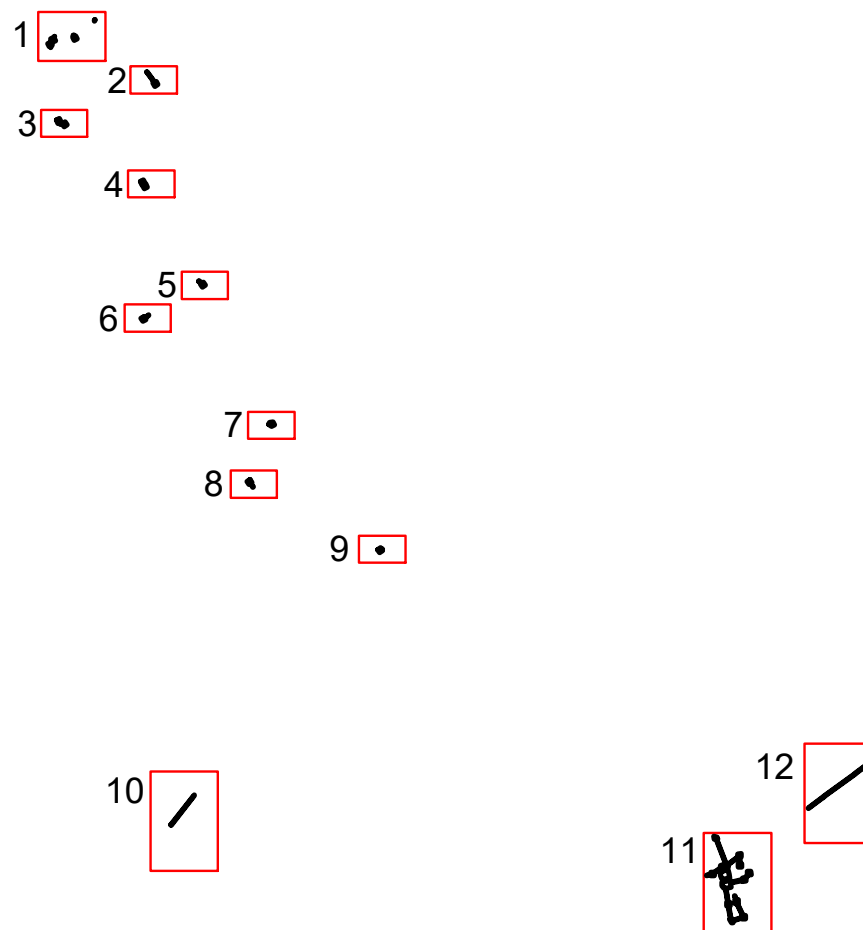
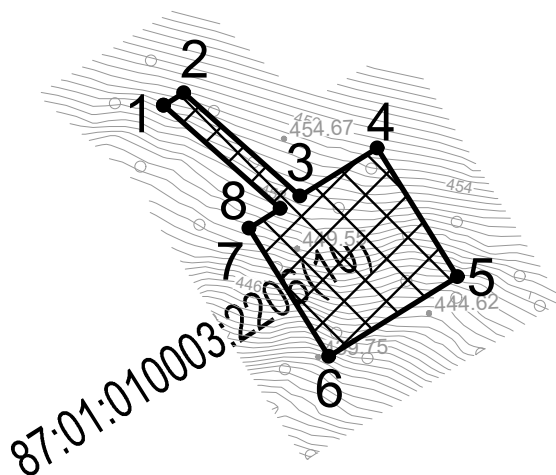
Стадия	Лист	Листов
	4	12

Отдел архитектуры и градостроительства
Управления промышленной и
сельскохозяйственной политики Администрации
муниципального образования Билибинский
муниципальный район



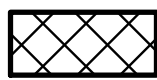
Взам. инв. №	
Подп. и дата	
Инв. № подл.	

Чертеж градостроительного плана земельного участка М 1:2000

Схема расположения листов чертежа



Условные обозначения:

-  Границы земельного участка
-  Характерные точки границ земельного участка
- 87:02:010003:2206(1) Кадастровый номер контура земельного участка
-  Границы, в пределах которых разрешается строительство объектов капитального строительства

Изм.	Кол.уч.	Лист	№ док.	Подп.	Дата
Разраб.				<i>[Signature]</i>	15.11.22
Н. контр.					

Градостроительный план земельного участка
87:02:010003:2206

Чертеж градостроительного плана
земельного участка М 1:2000

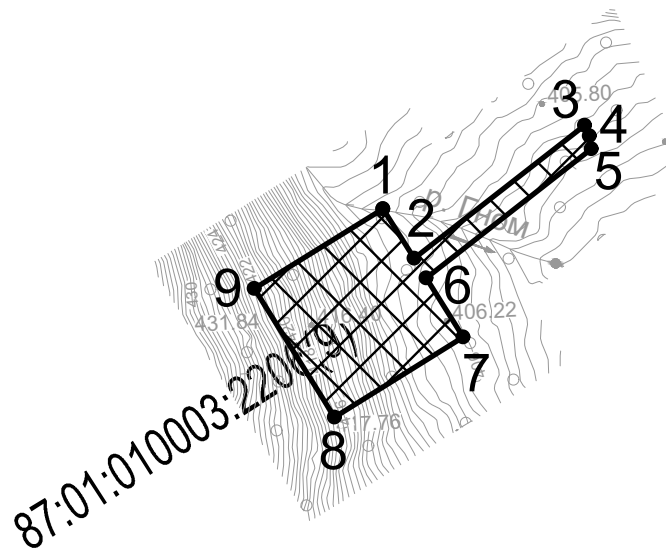
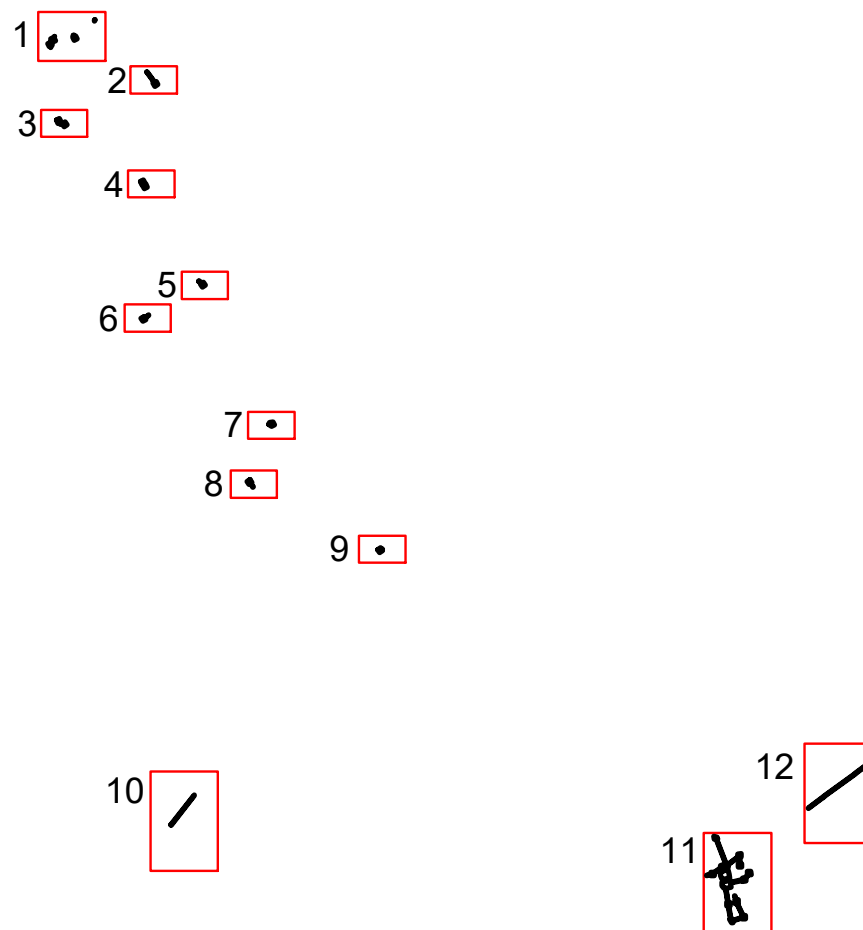
Стадия	Лист	Листов
	5	12

Отдел архитектуры и градостроительства
Управления промышленной и
сельскохозяйственной политики Администрации
муниципального образования Билибинский
муниципальный район



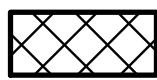
Взам. инв. №	
Подп. и дата	
Инв. № подл.	

Чертеж градостроительного плана земельного участка М 1:2000

Схема расположения листов чертежа



Условные обозначения:

-  Границы земельного участка
-  Характерные точки границ земельного участка
- 87:02:010003:2206(1) Кадастровый номер контура земельного участка
-  Границы, в пределах которых разрешается строительство объектов капитального строительства

Изм.	Кол.уч.	Лист	№ док.	Подп.	Дата
Разраб.				<i>[Signature]</i>	15.11.22
Н. контр.					

Градостроительный план земельного участка
87:02:010003:2206

Чертеж градостроительного плана
земельного участка М 1:2000

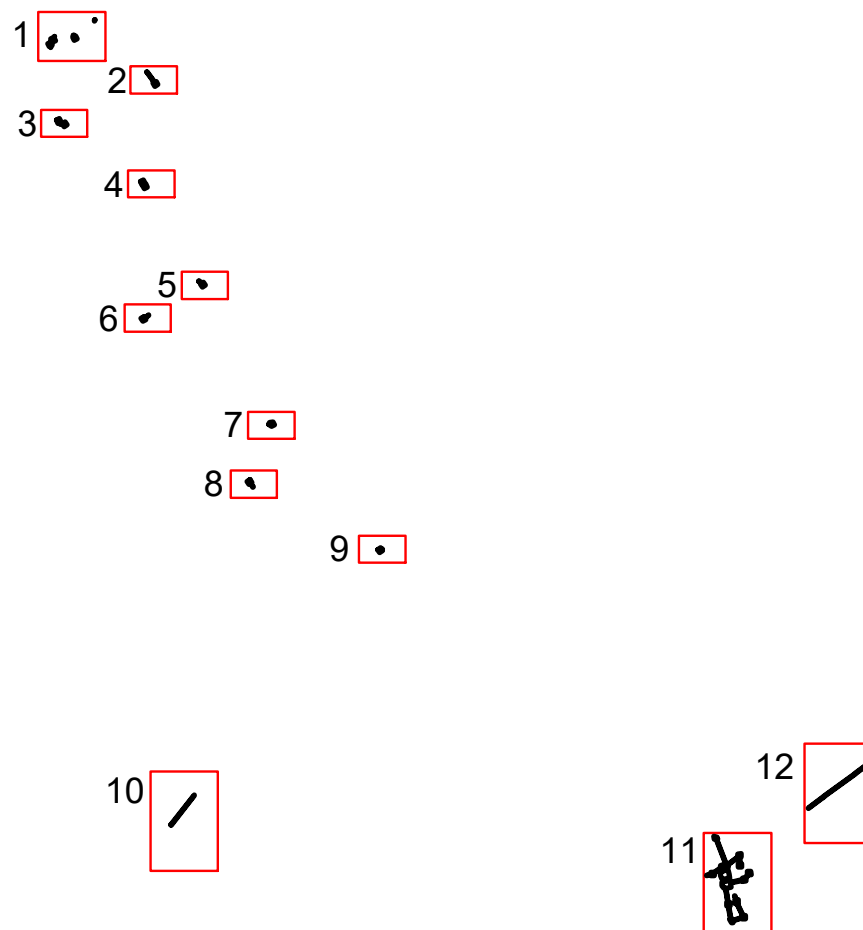
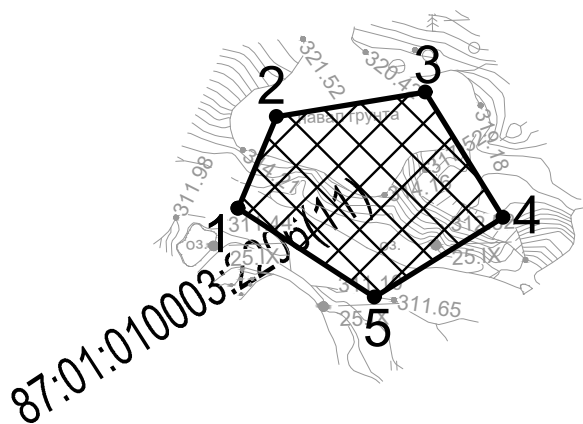
Стадия	Лист	Листов
	6	12

Отдел архитектуры и градостроительства
Управления промышленной и
сельскохозяйственной политики Администрации
муниципального образования Билибинский
муниципальный район



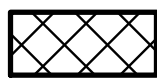
Инва. № подл.	Взам. инв. №
Подп. и дата	

Чертеж градостроительного плана земельного участка М 1:2000

Схема расположения листов чертежа



Условные обозначения:

-  Границы земельного участка
-  Характерные точки границ земельного участка
- 87:02:010003:2206(1) Кадастровый номер контура земельного участка
-  Границы, в пределах которых разрешается строительство объектов капитального строительства

Изм.	Кол.уч.	Лист	№ док.	Подп.	Дата
Разраб.				<i>[Signature]</i>	15.11.22
Н. контр.					

Градостроительный план земельного участка
87:02:010003:2206

Чертеж градостроительного плана
земельного участка М 1:2000

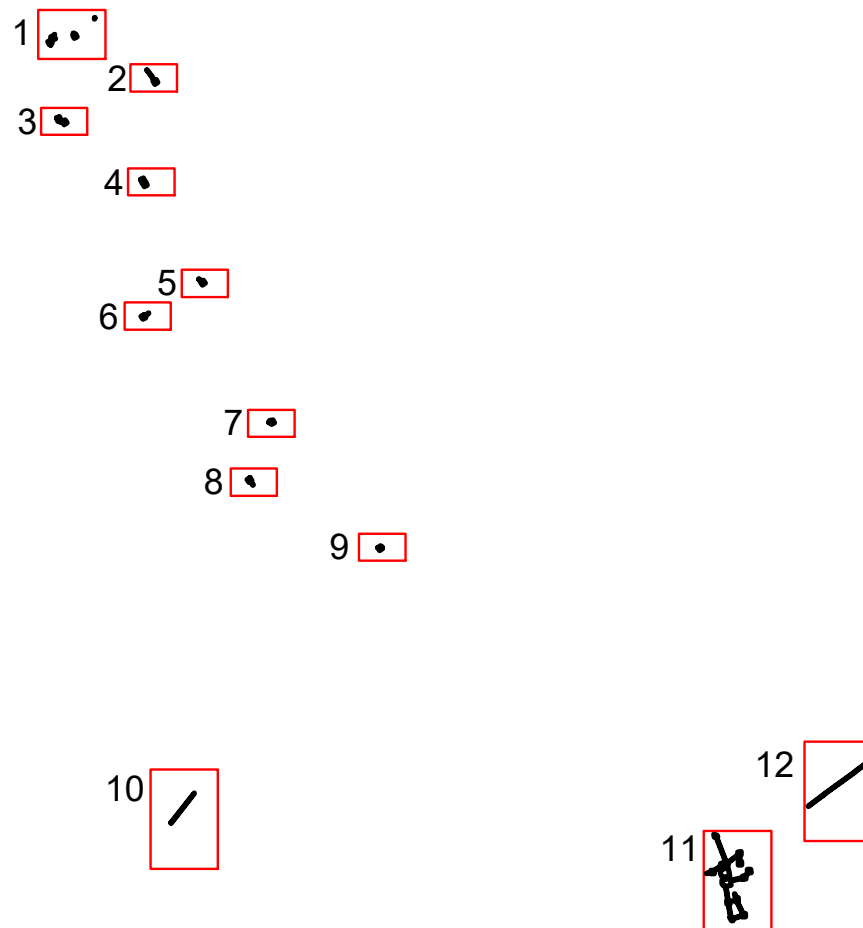
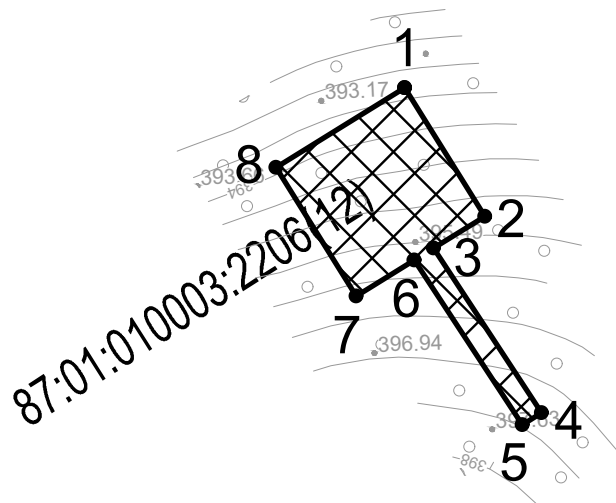
Стадия	Лист	Листов
	7	12

Отдел архитектуры и градостроительства
Управления промышленной и
сельскохозяйственной политики Администрации
муниципального образования Билибинский
муниципальный район



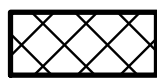
Взам. инв. №	
Подп. и дата	
Инв. № подл.	

Чертеж градостроительного плана земельного участка М 1:2000

Схема расположения листов чертежа



Условные обозначения:

-  Границы земельного участка
-  Характерные точки границ земельного участка
- 87:02:010003:2206(1) Кадастровый номер контура земельного участка
-  Границы, в пределах которых разрешается строительство объектов капитального строительства

Изм.	Кол.уч.	Лист	№ док.	Подп.	Дата
Разраб.				<i>[Signature]</i>	15.11.22
Н. контр.					

Градостроительный план земельного участка
87:02:010003:2206

Чертеж градостроительного плана
земельного участка М 1:2000

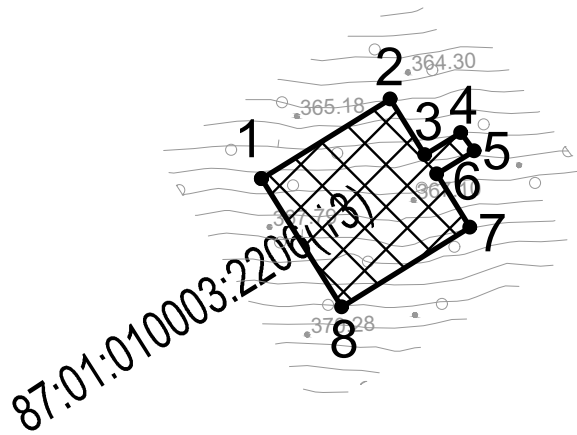
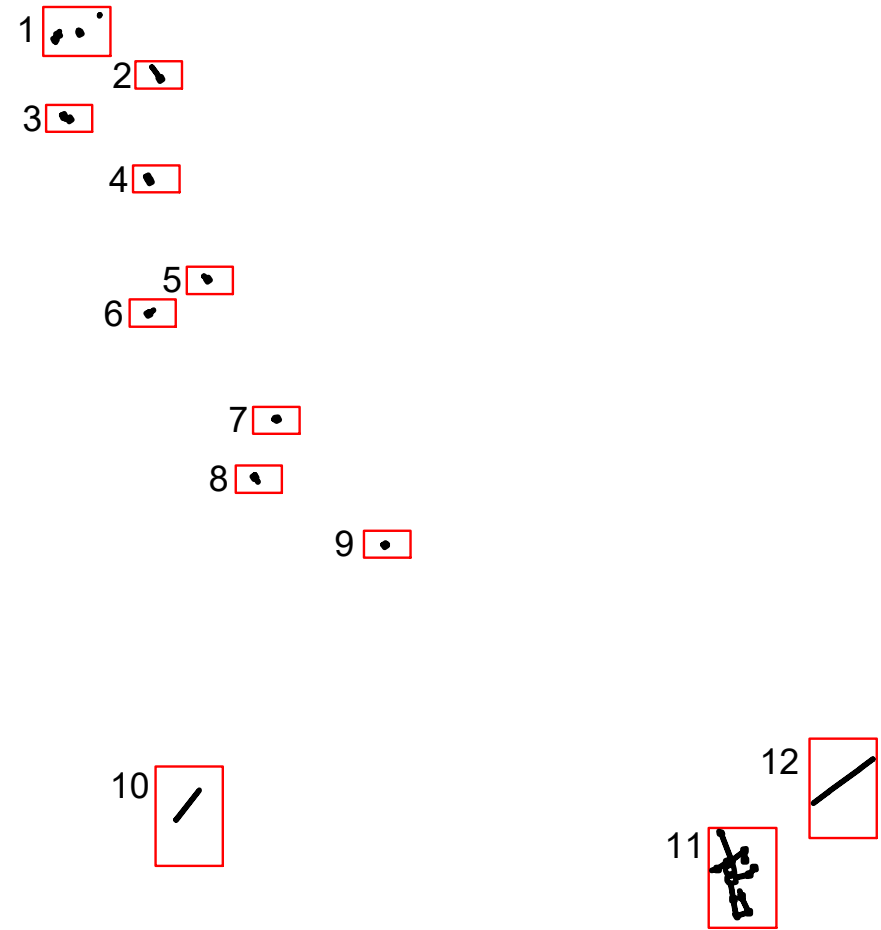
Стадия	Лист	Листов
	8	12

Отдел архитектуры и градостроительства
Управления промышленной и
сельскохозяйственной политики Администрации
муниципального образования Билибинский
муниципальный район

Взам. инв. №	
Подп. и дата	
Инв. № подл.	




Чертеж градостроительного плана земельного участка М 1:2000

Схема расположения листов чертежа



Взам. инв. №	
Подп. и дата	
Инв. № подл.	

Условные обозначения:

-  Границы земельного участка
- 1.**  Характерные точки границ земельного участка
- 87:02:010003:2206(1) Кадастровый номер контура земельного участка
-  Границы, в пределах которых разрешается строительство объектов капитального строительства

Изм.	Кол.уч.	Лист	№ док.	Подп.	Дата
Разраб.				<i>[Signature]</i>	15.11.22
Н. контр.					

Градостроительный план земельного участка
87:02:010003:2206

Чертеж градостроительного плана
земельного участка М 1:2000

Стадия	Лист	Листов
	9	12

Отдел архитектуры и градостроительства
Управления промышленной и
сельскохозяйственной политики Администрации
муниципального образования Билибинский
муниципальный район

Чертеж градостроительного плана земельного участка М 1:2000

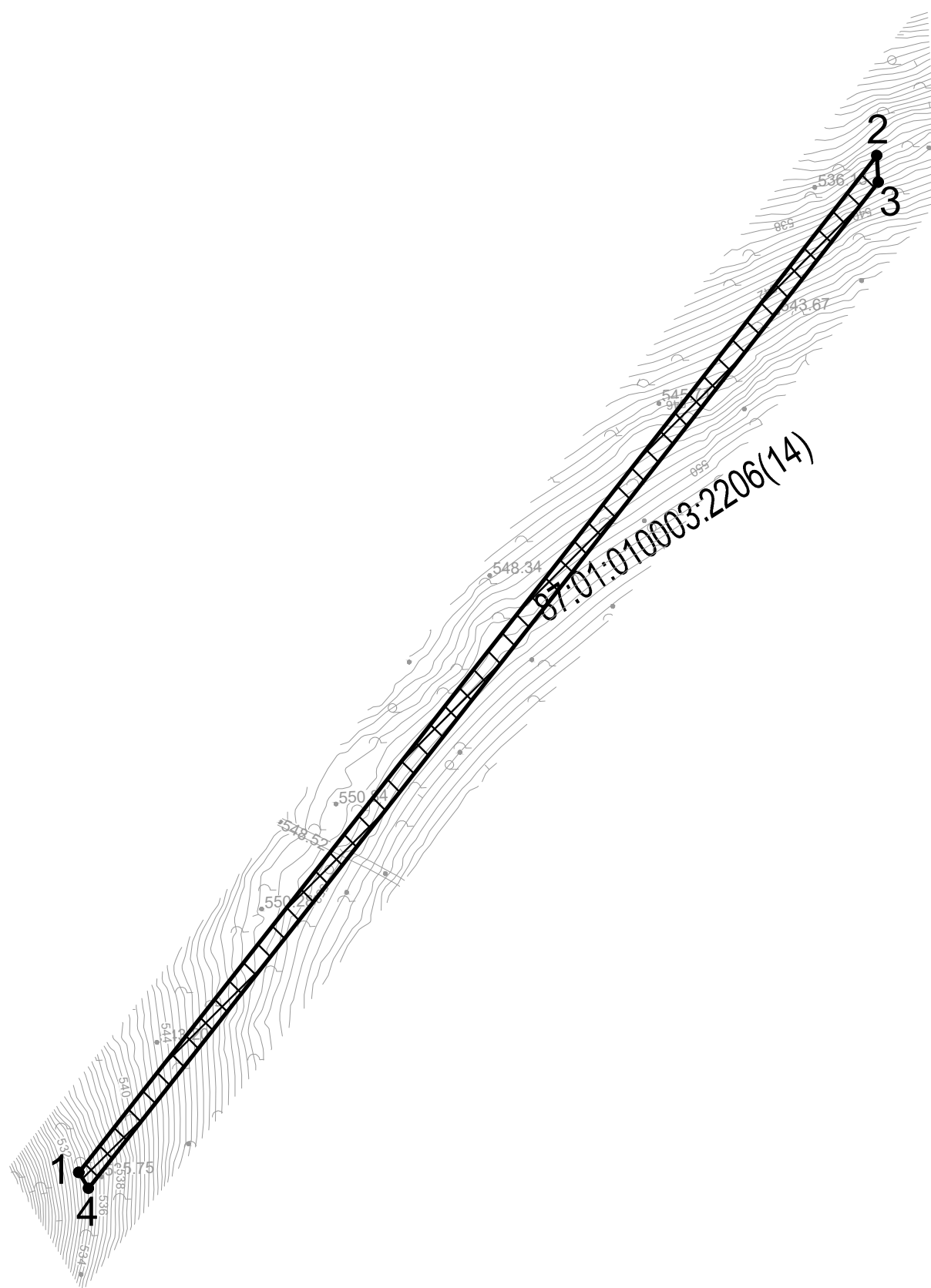
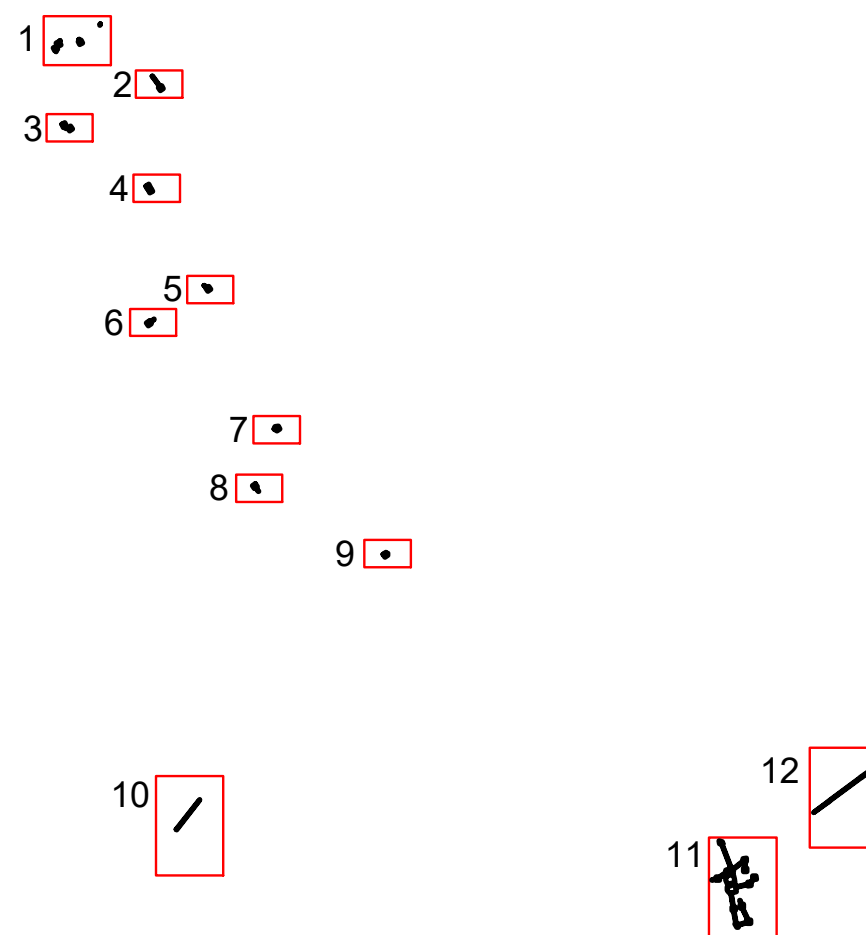


Схема расположения листов чертежа



Условные обозначения:

- Границы земельного участка
- Характерные точки границ земельного участка
- Кадастровый номер контура земельного участка
87:02:010003:2206(1)
- Границы, в пределах которых разрешается строительство объектов капитального строительства

Градостроительный план земельного участка 87:02:010003:2206					
Изм.	Кол.уч.	Лист	№ док.	Подп.	Дата
Разраб.					15.11.22
Н. контр.					
Чертеж градостроительного плана земельного участка М 1:2000				Стадия	Лист
					10
					12
Отдел архитектуры и градостроительства Управления промышленной и сельскохозяйственной политики Администрации муниципального образования Библинский муниципальный район					

Изнв. № подл.	Взам. инв. №
Подп. и дата	

Чертеж градостроительного плана земельного участка М 1:2000

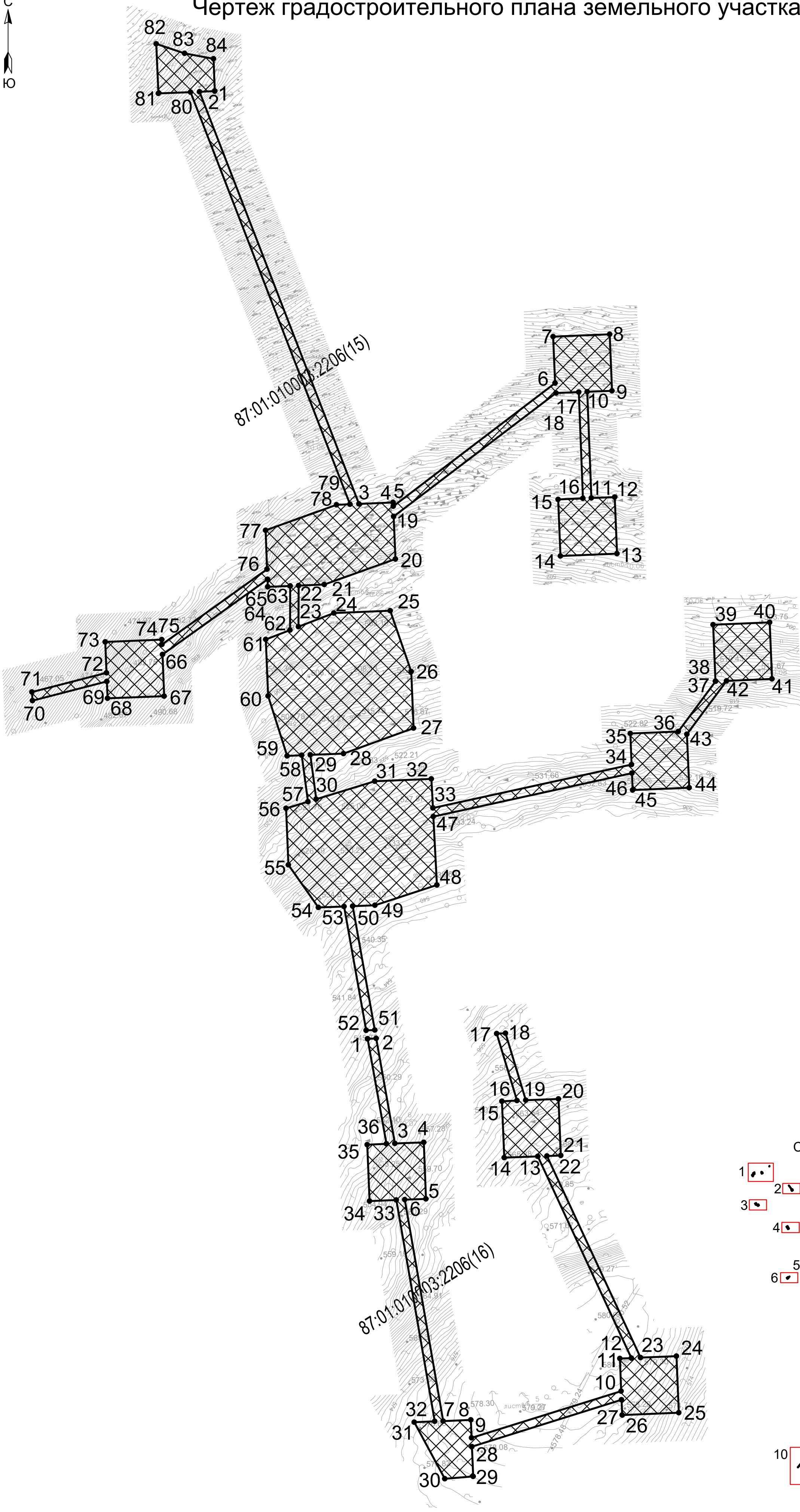
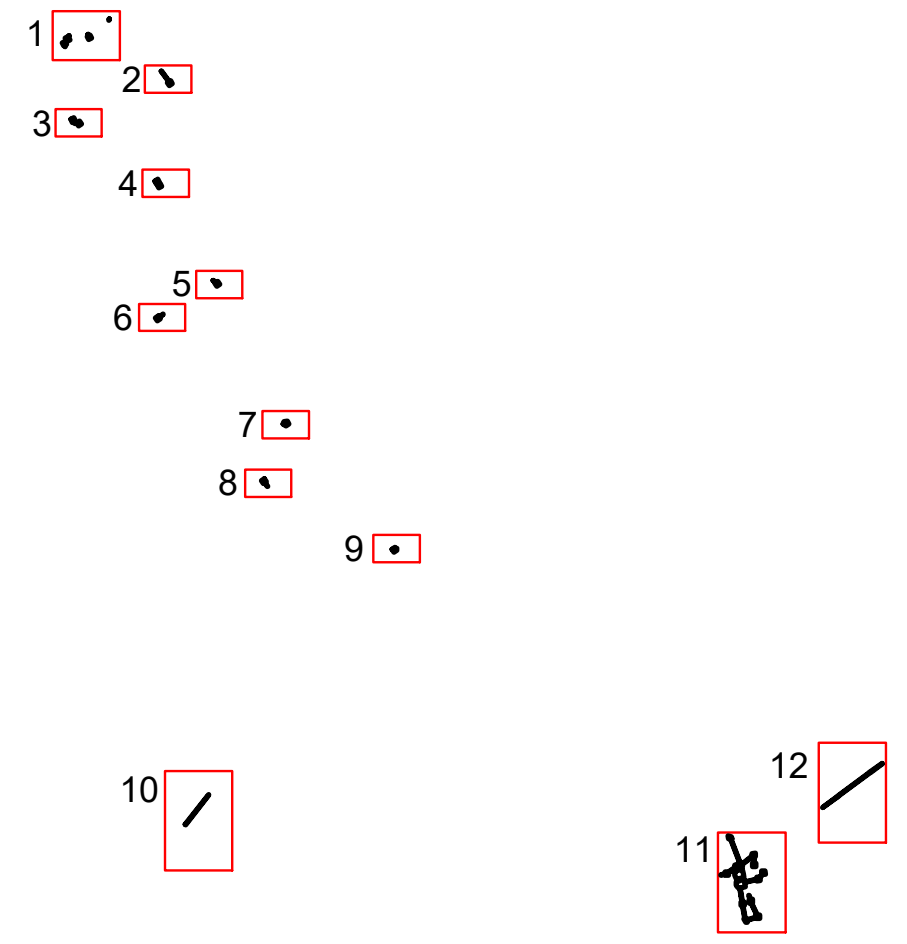


Схема расположения листов чертежа



Условные обозначения:

- Границы земельного участка
- Характерные точки границ земельного участка
- Кадастровый номер контура земельного участка
87:02:010003:2206(1)
- Границы, в пределах которых разрешается строительство объектов капитального строительства

Изм.	Кол.уч.	Лист	№ док.	Подп.	Дата
Разраб.					15.11.22
Н. контр.					

Градостроительный план земельного участка
87:02:010003:2206

Чертеж градостроительного плана
земельного участка М 1:2000

Стадия	Лист	Листов
	11	12

Отдел архитектуры и градостроительства
Управления промышленной и
сельскохозяйственной политики Администрации
муниципального образования Билбиинский
муниципальный район

Инов. № подл. Подп. и дата. Взам. инв. №

Чертеж градостроительного плана земельного участка М 1:2000


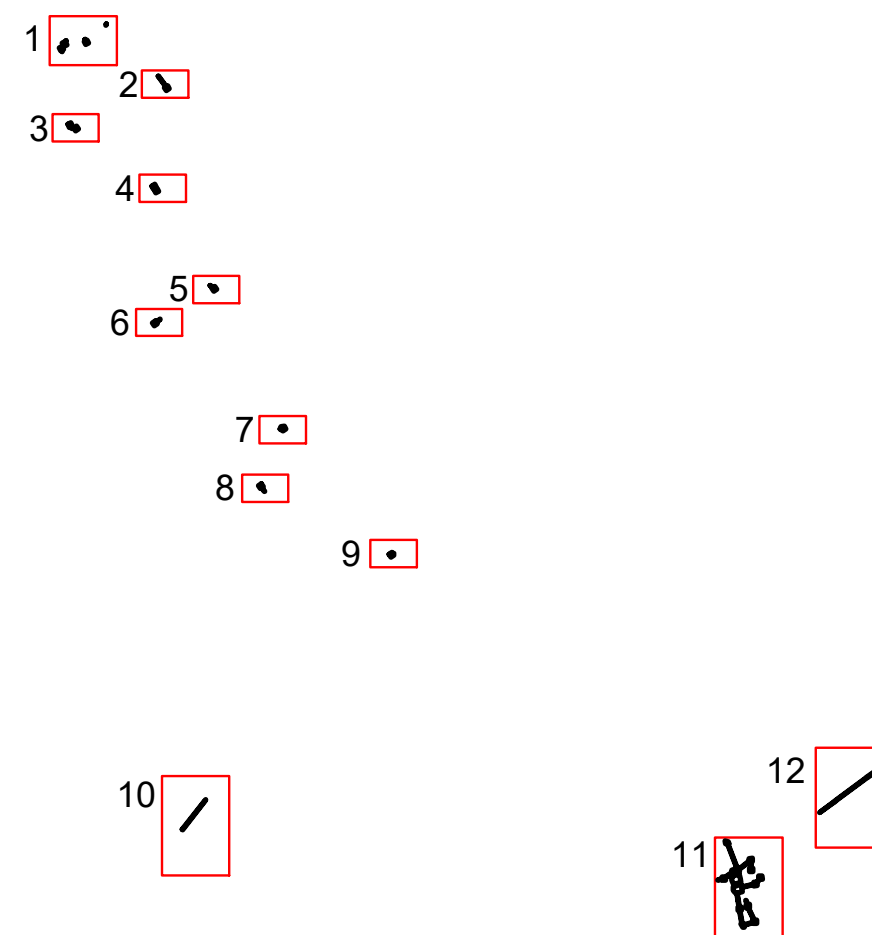







Схема расположения листов чертежа




Условные обозначения:

-  Границы земельного участка
-  Характерные точки границ земельного участка
-  Кадастровый номер контура земельного участка
87:02:010003:2206(1)
-  Границы, в пределах которых разрешается строительство объектов капитального строительства

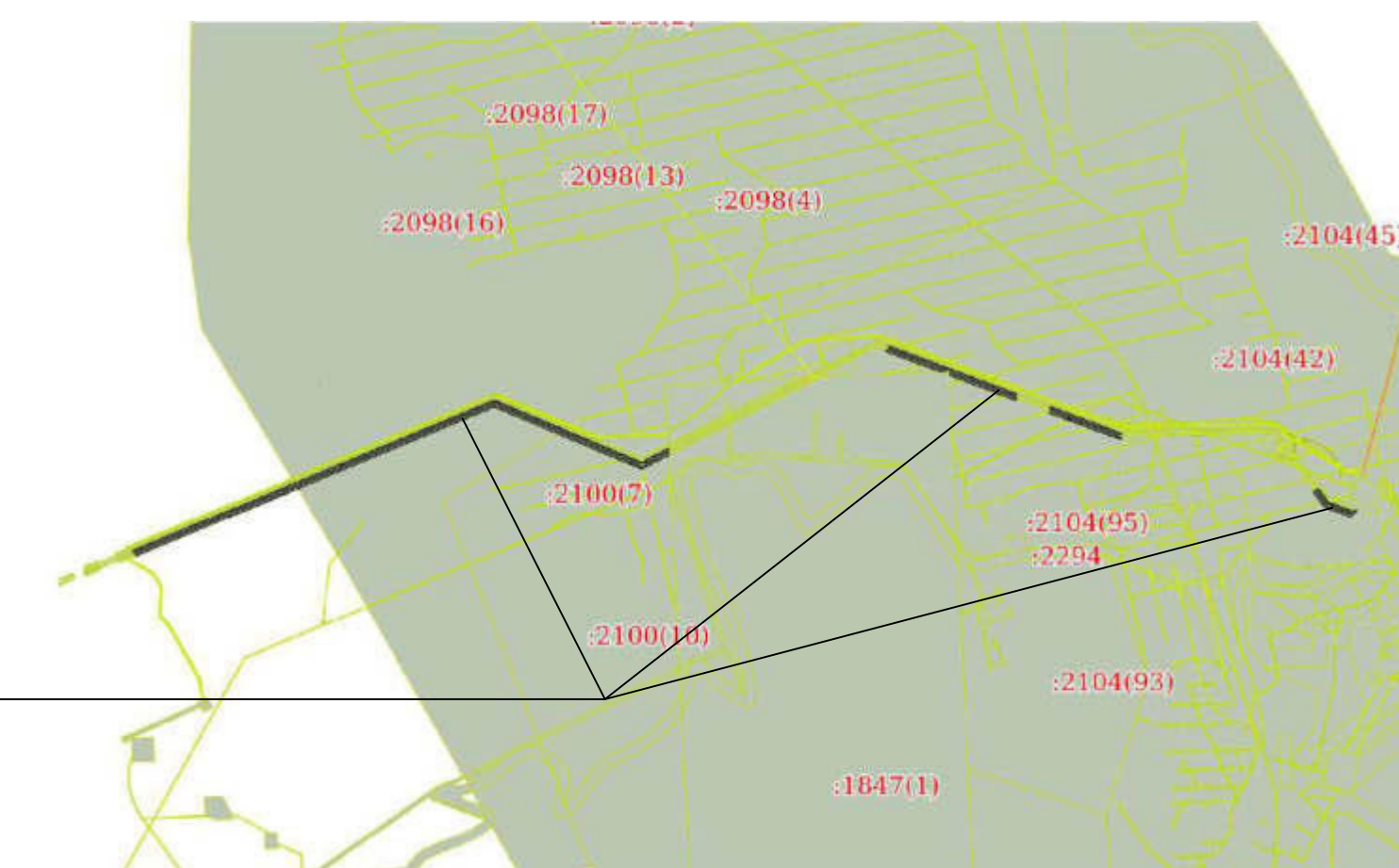
Градостроительный план земельного участка 87:02:010003:2206					
Изм.	Кол.уч.	Лист	№ док.	Подп.	Дата
Разраб.					15.11.22
Н. контр.					
Чертеж градостроительного плана земельного участка М 1:2000				Стадия	Лист
					12
				Листов	12
Отдел архитектуры и градостроительства Управления промышленной и сельскохозяйственной политики Администрации муниципального образования Библинский муниципальный район					

Инов. № подл. Подп. и дата. Взам. инв. №

Чертеж градостроительного плана земельного участка М 1:2000

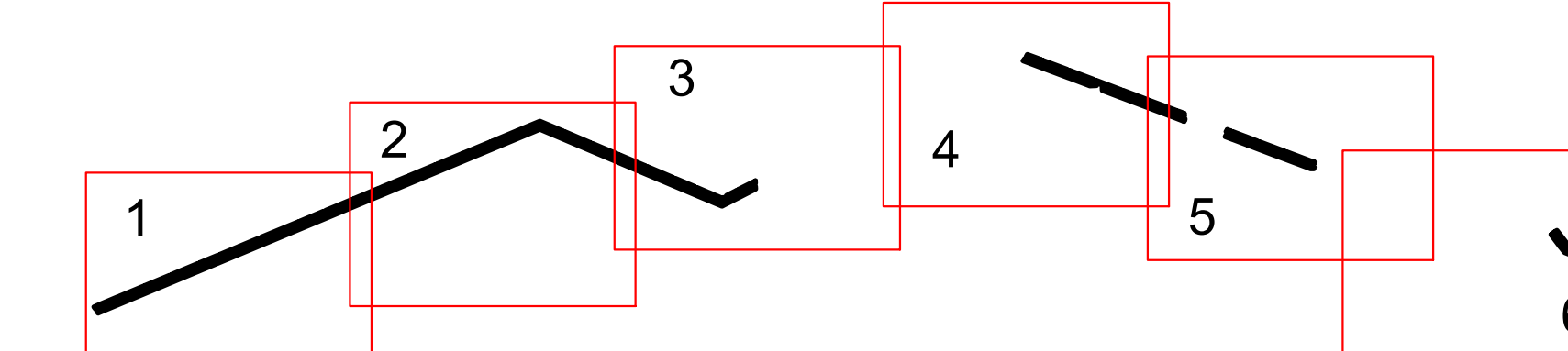


Ситуационный план



Земельный участок
87:02:010003:2207

Схема расположения листов чертежа



- Условные обозначения:**
- 1. Границы земельного участка
 - Характерные точки границ земельного участка
 - 87:02:010003:2207(1) Кадастровый номер контура земельного участка
 - Границы, в пределах которых разрешается строительство объектов капитального строительства

Примечания:

- 1) В границах земельного участка отсутствуют объекты капитального строительства, сети инженерно-технического обеспечения.
- 2) Информация о красных линиях отсутствует.
- 3) Информация об объектах, включенных в единый государственный реестр объектов культурного наследия (памятников истории и культуры) народов Российской Федерации отсутствует.
- 4) Информация о границах зон с особыми условиями использования территории отсутствует.
- 5) Информация о границах публичных сервитутов отсутствует.
- 6) Точки подключения (технологического присоединения) объектов капитального строительства к сетям инженерно-технического обеспечения отсутствуют.

Площадь земельного участка - 342 961 кв. м.
Чертеж градостроительного плана земельного участка разработан в 2022 году отделом архитектуры и градостроительства Управления промышленной и сельскохозяйственной политики Администрации муниципального образования Благовещенский муниципальный район в масштабе 1:2000 на топографической основе, выполненной в 2020 году АО "Оптан Лимитед"

Градостроительный план земельного участка				87:02:010003:2207		
Изм.	Кол. в.	Лист	№ инв.	Подп.	Дата	
					15.12	
№ контр.						
Чертеж градостроительного плана земельного участка М 1:2000				Стадия	Лист	Листов
				1	6	

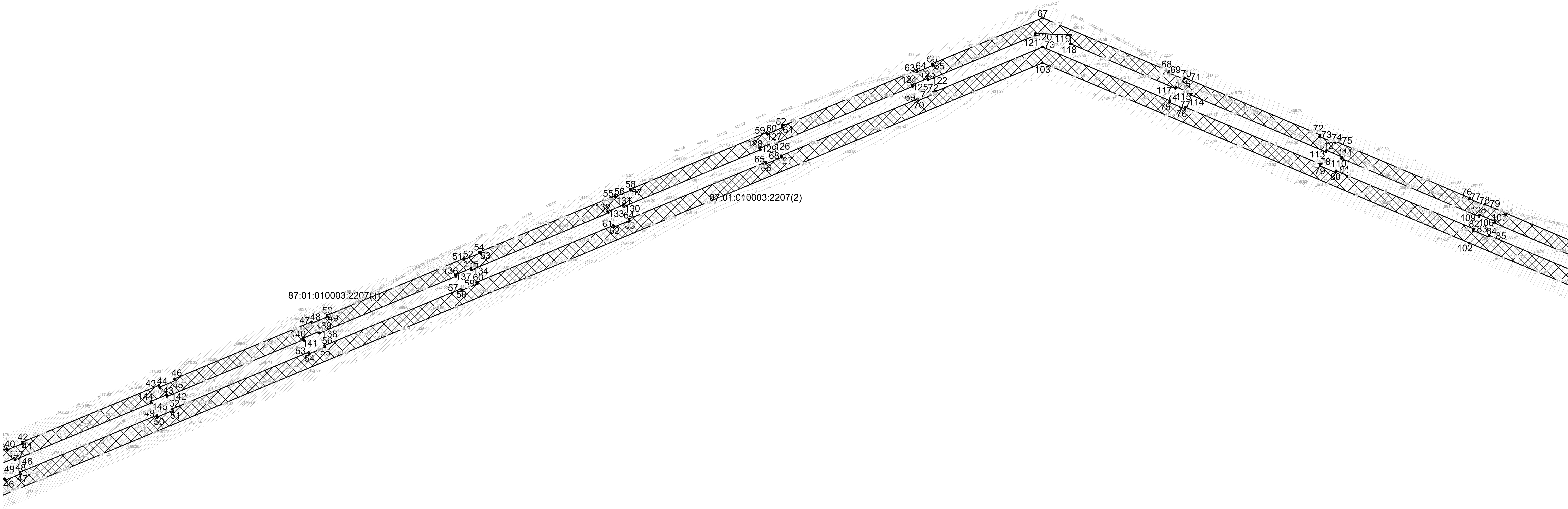
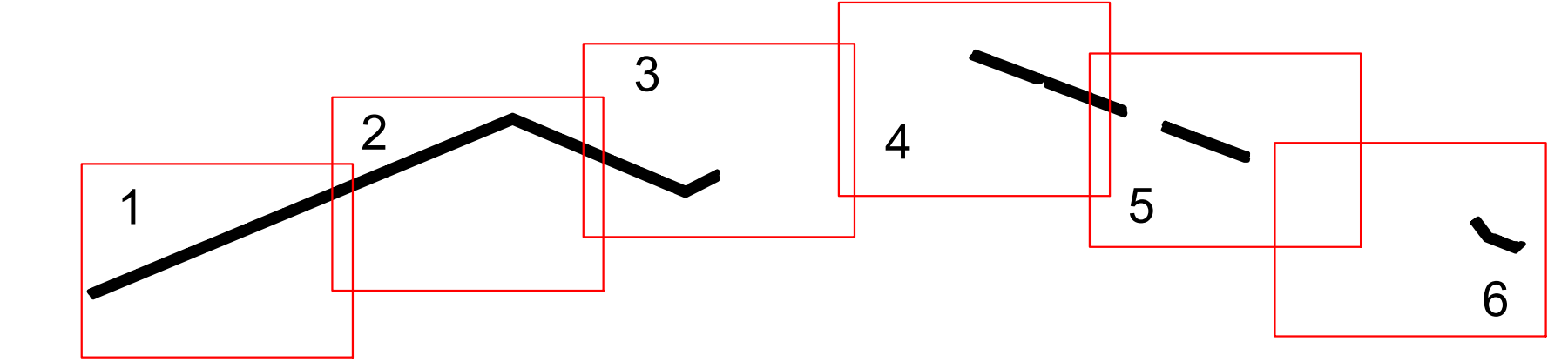


Схема расположения листов чертежа



- Условные обозначения:**
- 1. Границы земельного участка
 - Характерные точки границ земельного участка
 - Кадастровый номер контура земельного участка
 - Границы, в пределах которых разрешается строительство объектов капитального строительства
 - Общая информация и примечания приведены на листе 1
 - Ситуационный план приведен на листе 1

Градостроительный план земельного участка					
87.02.010003.2207					
Изм.	Кол. изм.	Лист	№ док.	Подп.	Дата
Разраб.					15.11.02
№ контр.					

Градостроительный план земельного участка		
87.02.010003.2207		
Стадия	Лист	Листов
Чертеж градостроительного плана земельного участка М 1:2000	2	6

Чертеж градостроительного плана земельного участка М 1:2000 (продолжение)

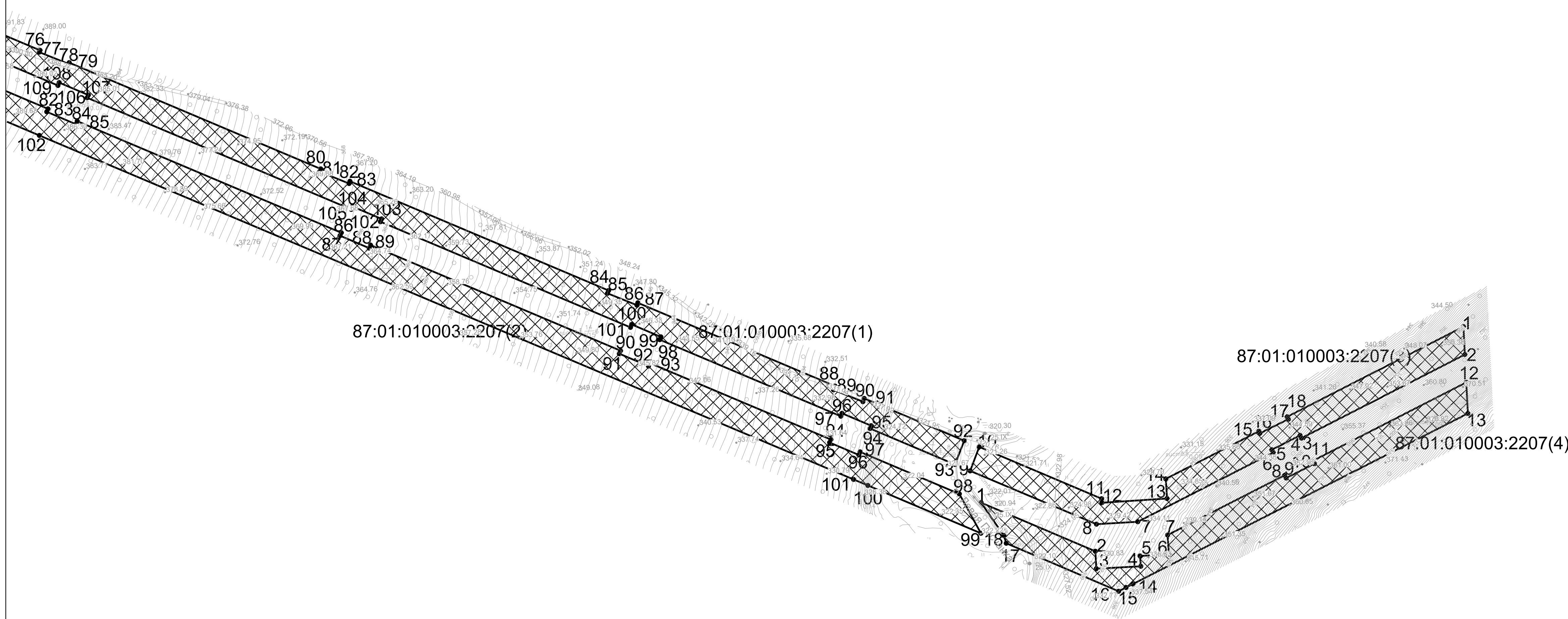
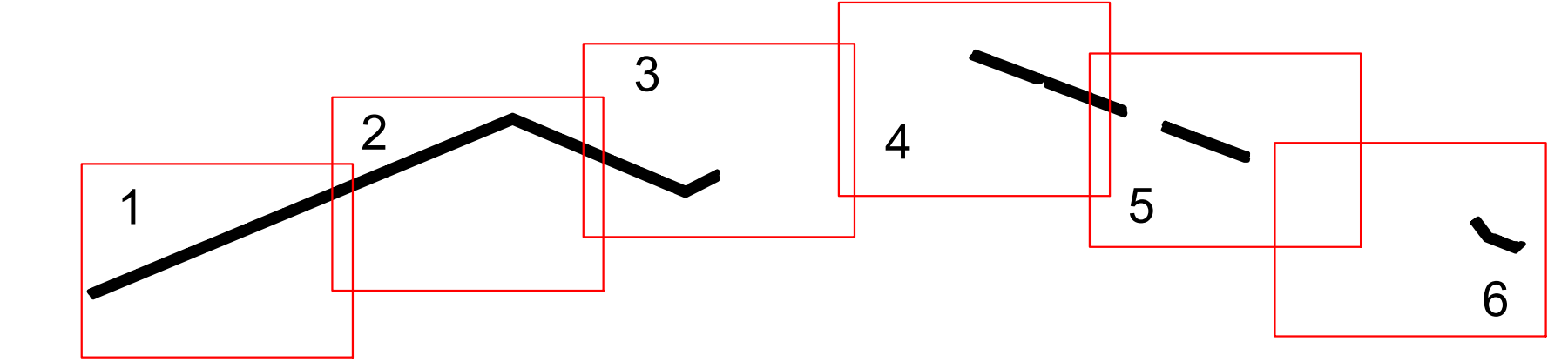
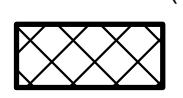


Схема расположения листов чертежа



Условные обозначения:
 1. Границы земельного участка
 Характерные точки границ земельного участка
 Кадастровый номер контура земельного участка
 87:02:010003:2207(1)
 Границы, в пределах которых разрешается строительство объектов капитального строительства
 Общая информация и примечания приведены на листе 1
 Ситуационный план приведен на листе 1

Градостроительный план земельного участка				87:02:010003:2207		
Изм.	Кол. в.	Лист	№ док.	Подп.	Дата	
Разраб.					15.11.22	
И. контр.						

Градостроительный план земельного участка		
Стадия	Лист	Листов
	3	6

Чертеж градостроительного плана земельного участка М 1:2000

Одним из элементов градостроительного плана земельного участка является информация о местонахождении объектов недвижимости, расположенных на территории земельного участка.

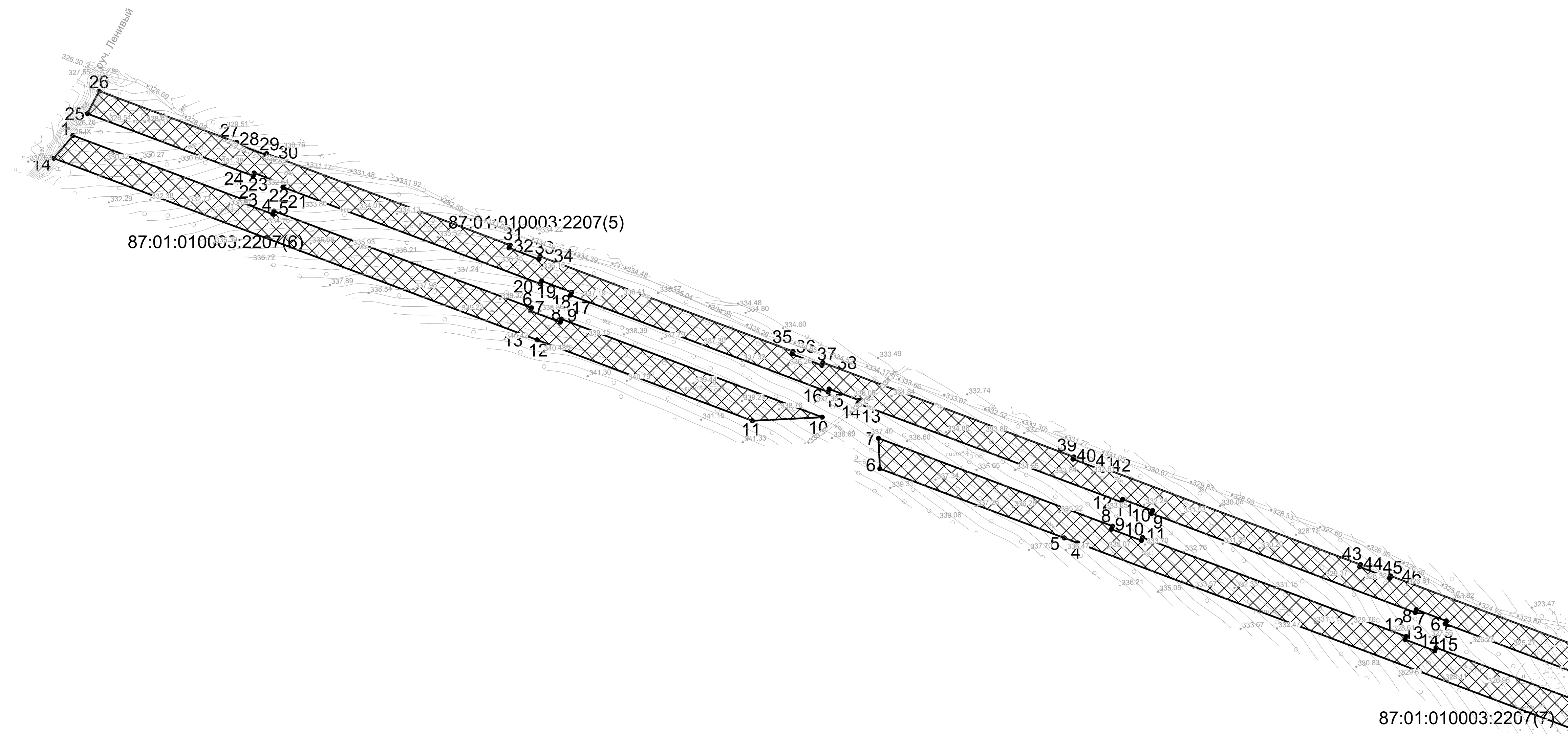
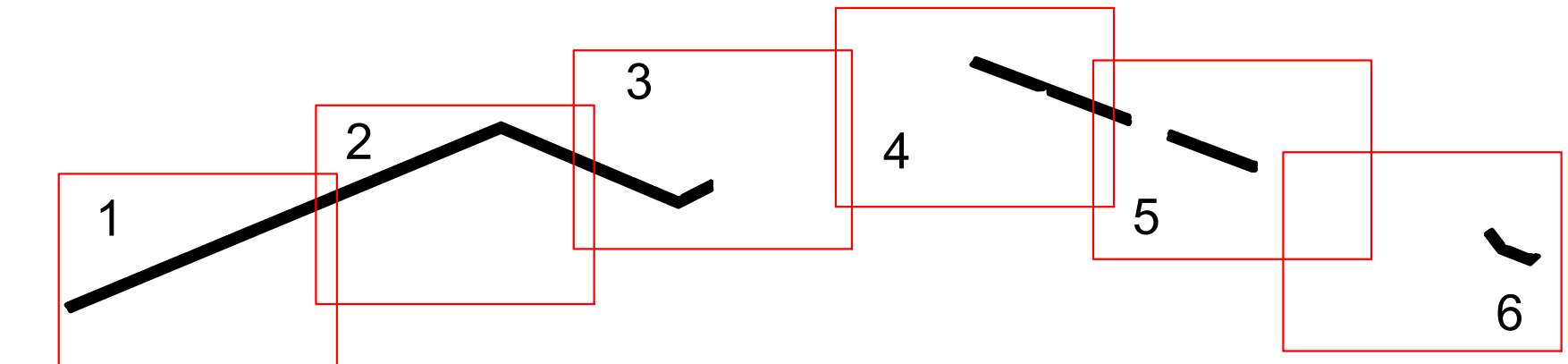


Схема расположения листов чертежа



- Условные обозначения:
- 1. Границы земельного участка
 - Характерные точки границ земельного участка
 - 87:02:010003:2207(1) Кадастровый номер контура земельного участка
 - ▨ Границы, в пределах которых разрешается строительство объектов капитального строительства
 - Общая информация и примечания приведены на листе 1
 - Ситуационный план приведен на листе 1

Градостроительный план земельного участка			
87:02:010003:2207			
Изм.	Кол. в.	Лист	№ док.
Разраб.		1	15.11.02
№ контр.			

Градостроительный план земельного участка		
87:02:010003:2207		
Стадия	Лист	Листов
	4	6

Оценку достоверности градостроительного плана земельного участка и соответствие информации, содержащейся в нем, фактическим данным можно получить только при наличии актуальной информации о фактическом состоянии земельного участка.

Чертеж градостроительного плана земельного участка М 1:2000 (продолжение)

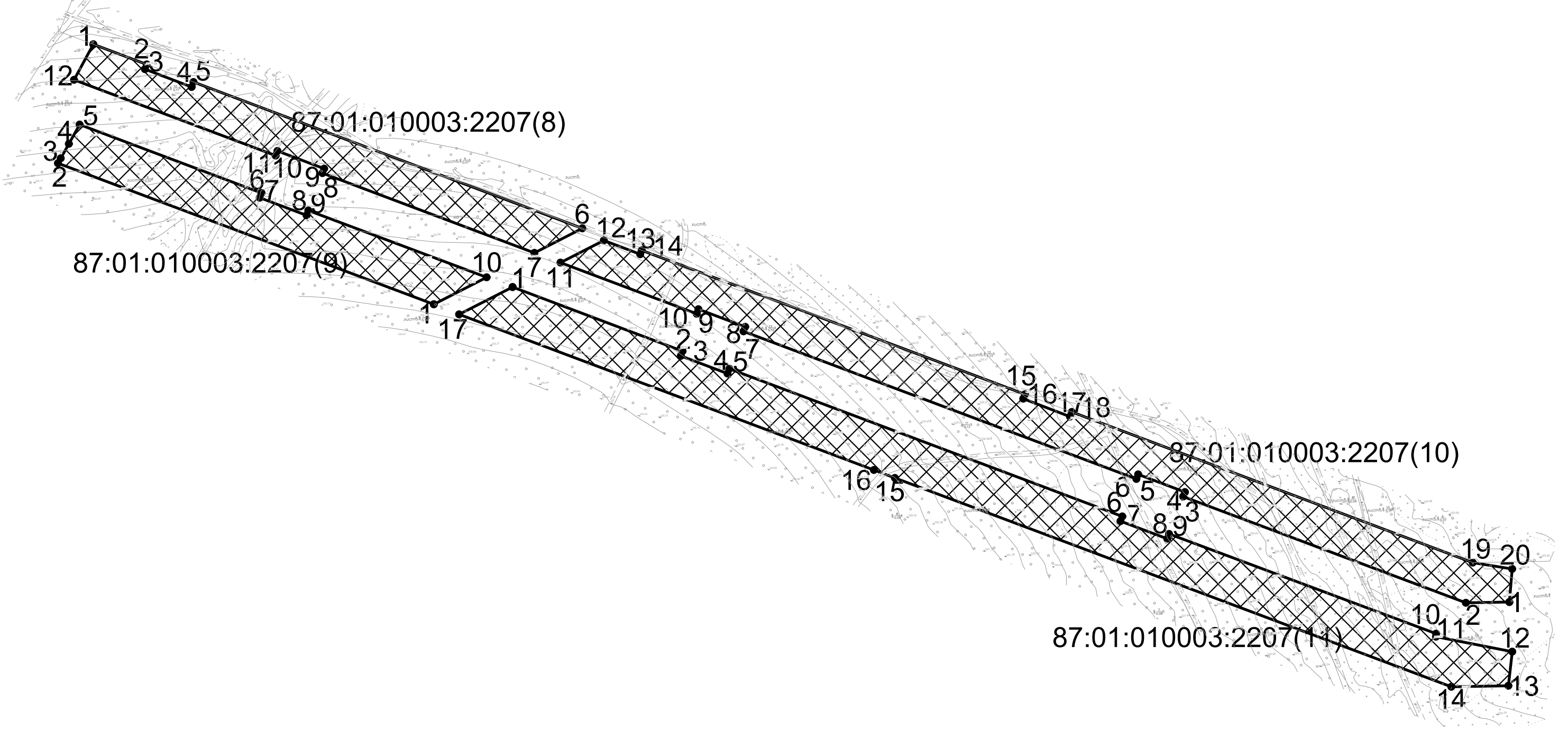
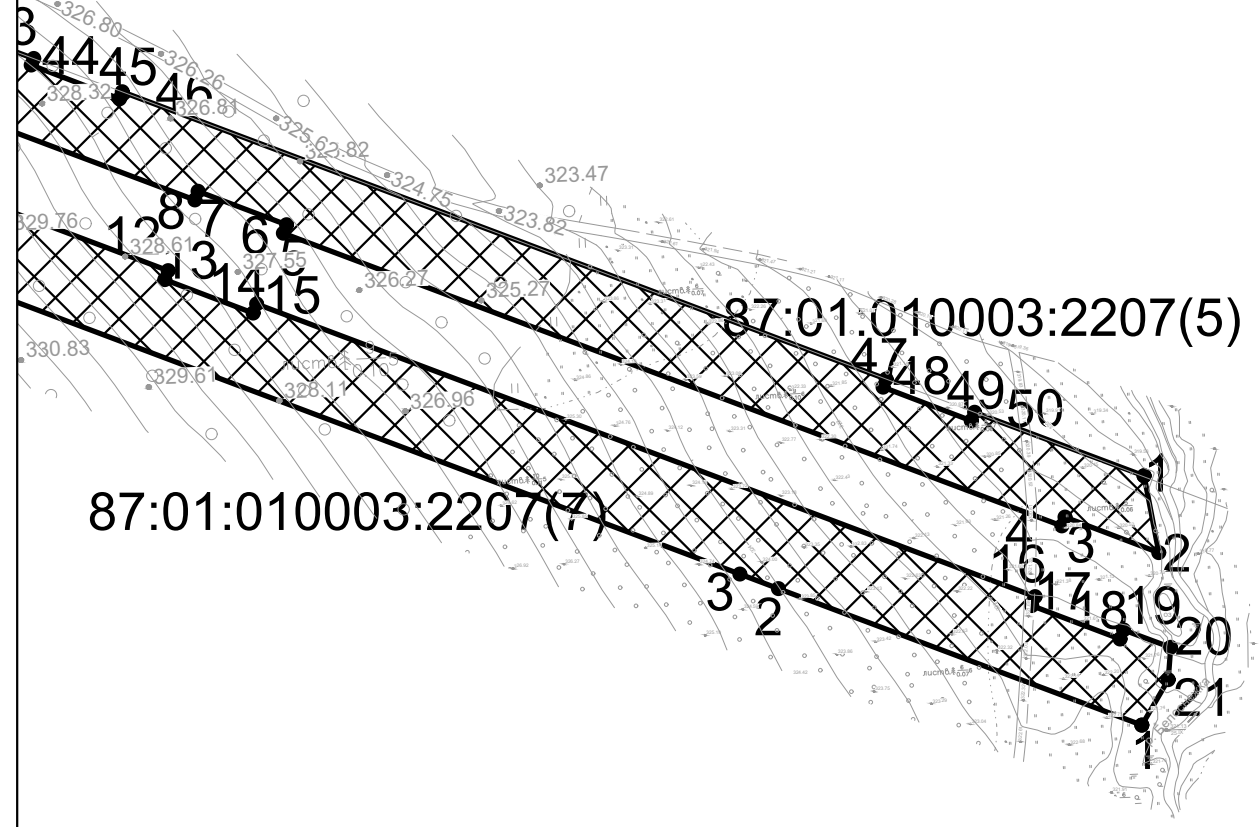
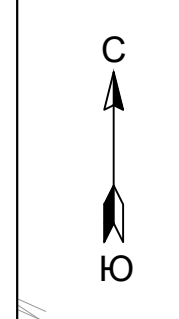
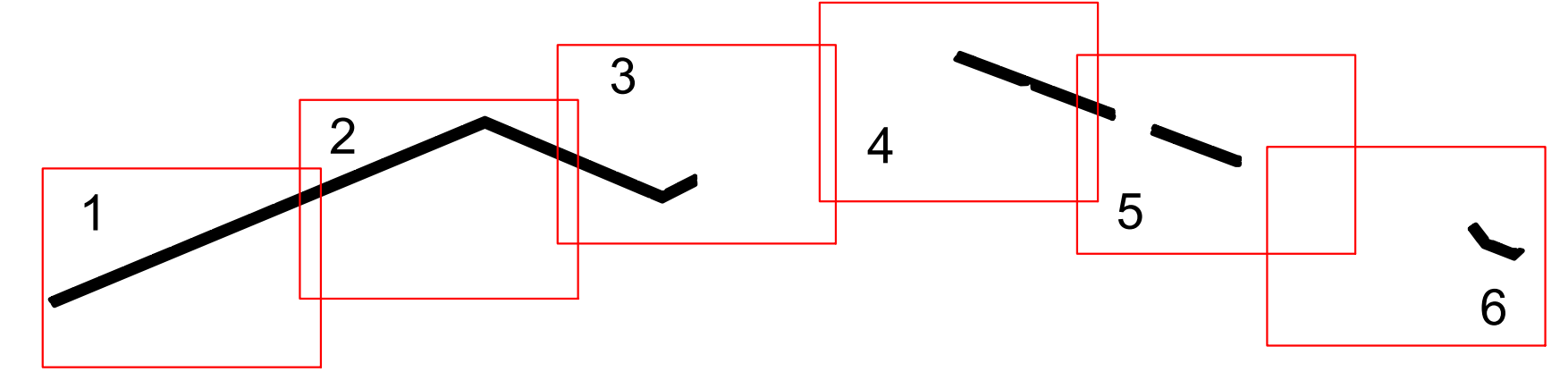


Схема расположения листов чертежа



- Условные обозначения:**
- 1. Границы земельного участка
 - Характерные точки границ земельного участка
 - Кадастровый номер контура земельного участка
 - Границы, в пределах которых разрешается строительство объектов капитального строительства
 - Общая информация и примечания приведены на листе 1
 - Ситуационный план приведен на листе 1

Градостроительный план земельного участка				87:02:010003:2207		
Изм.	Кол. в.	Лист	№ док.	Подп.	Дата	
Разраб.					15.11.02	
И. контр.						

Градостроительный план земельного участка		
Стадия	Лист	Листов
	5	6

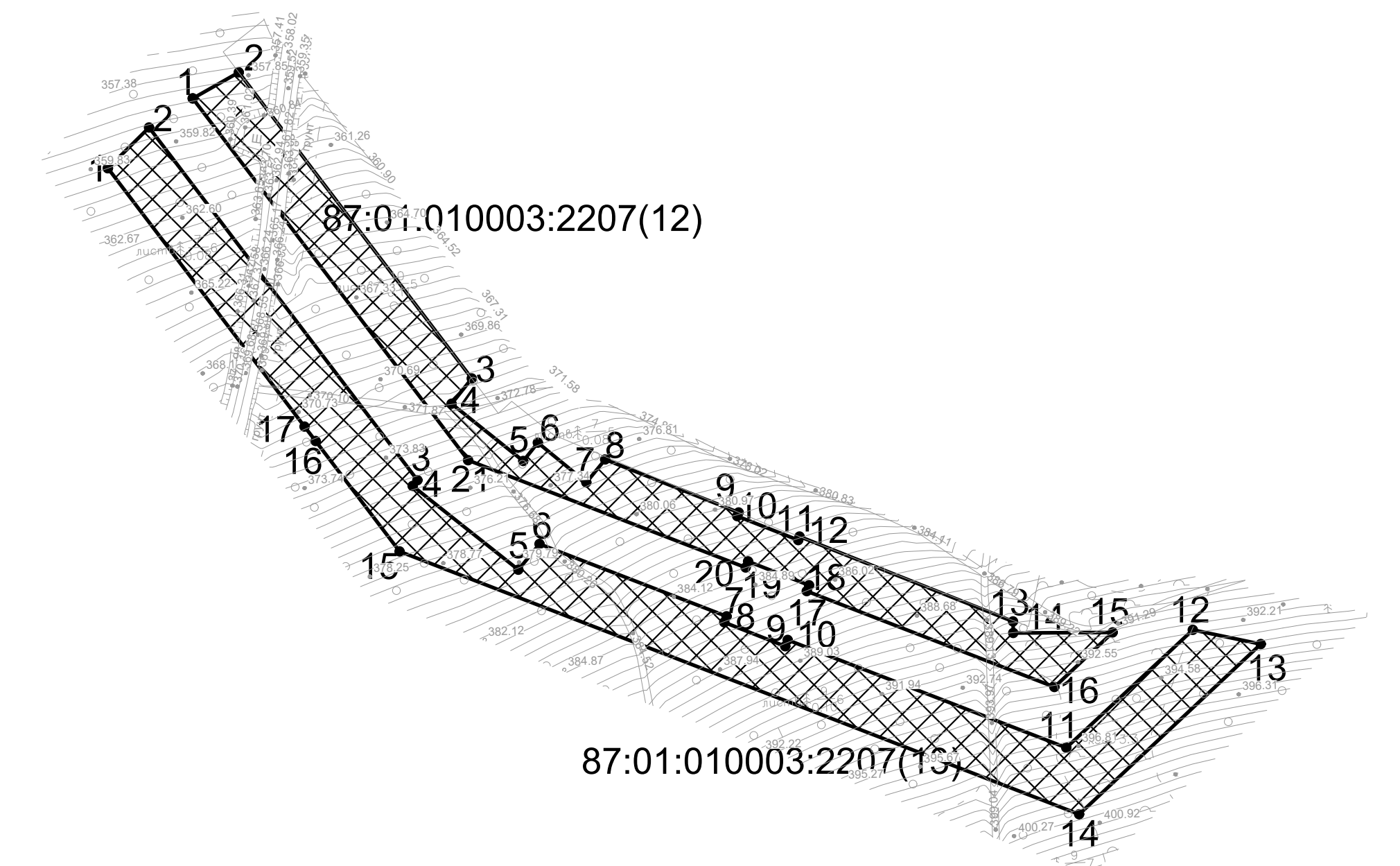
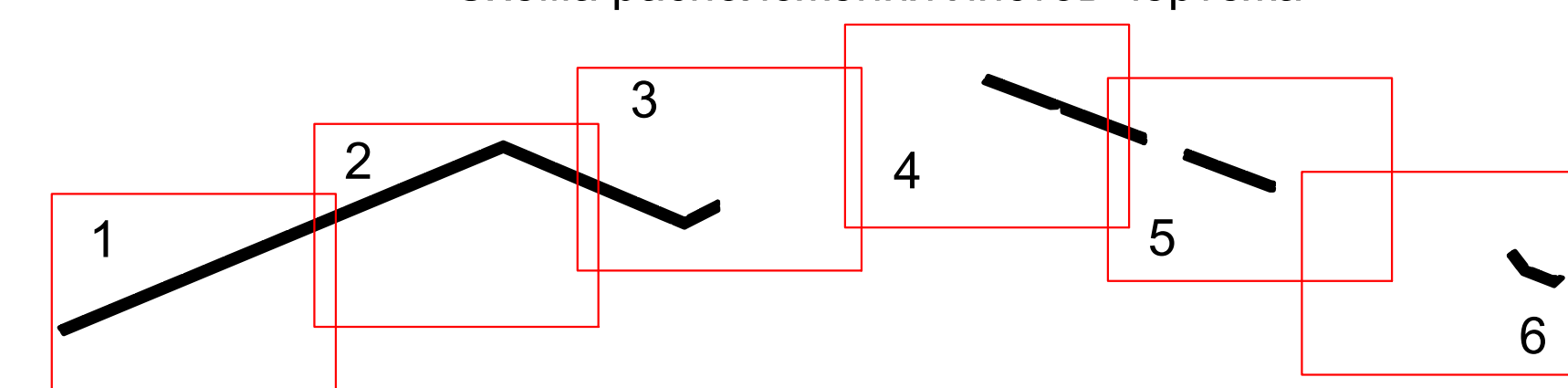


Схема расположения листов чертежа



Условные обозначения:


- 1. Границы земельного участка
- Характерные точки границ земельного участка
- 87:02:010003:2207(1) Кадастровый номер контура земельного участка
- Границы, в пределах которых разрешается строительство объектов капитального строительства
- Общая информация и примечания приведены на листе 1
- Ситуационный план приведен на листе 1

Градостроительный план земельного участка				87:02:010003:2207		
Изм.	Кол. в.	Лист	№ док.	Подп.	Дата	
Разраб.					15.11.02	
№ контр.						

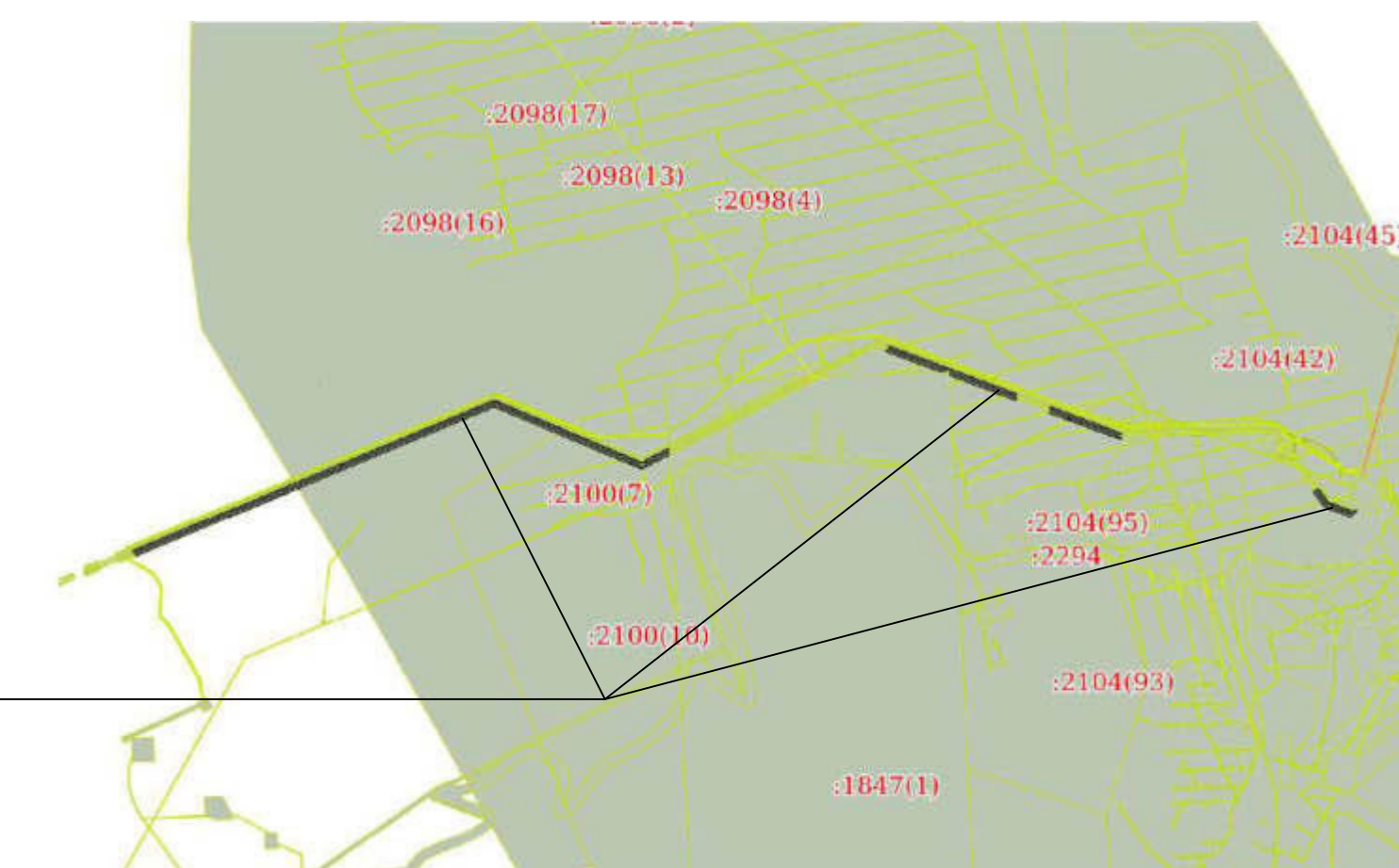
Градостроительный план земельного участка		
Стадия	Лист	Листов
	6	6

Чертеж градостроительного плана земельного участка М 1:2000

Чертеж градостроительного плана земельного участка М 1:2000

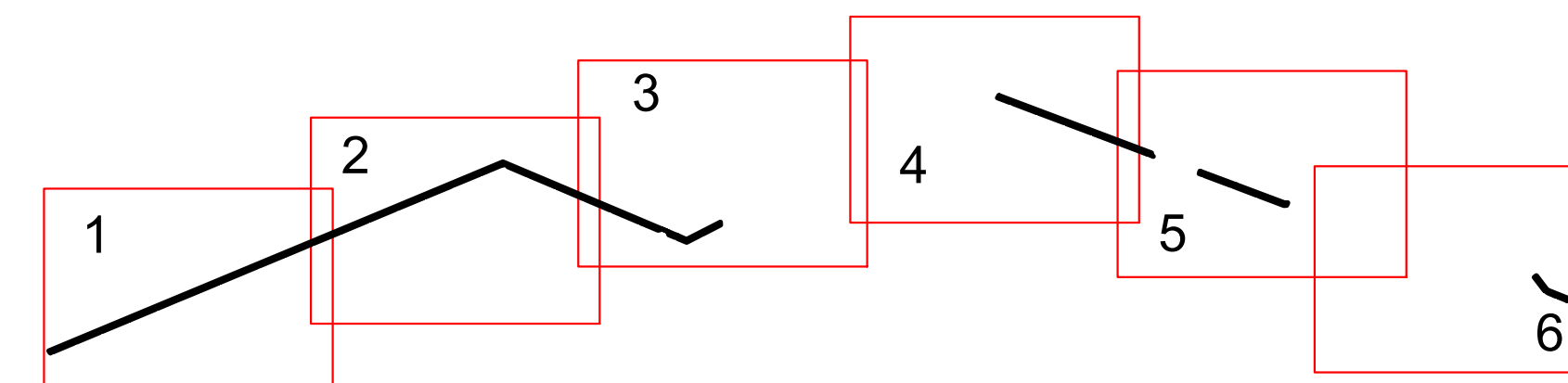


Ситуационный план



Земельный участок
87:02:010003:2208

Схема расположения листов чертежа



- Условные обозначения:**
- 1. Границы земельного участка
 - Характерные точки границ земельного участка
 - 87:02:010003:2208(1) Кадастровый номер контура земельного участка
 - Границы, в пределах которых разрешается строительство объектов капитального строительства

Примечания:

- 1) В границах земельного участка отсутствуют объекты капитального строительства, сети инженерно-технического обеспечения.
- 2) Информация о красных линиях отсутствует.
- 3) Информация об объектах, включенных в единый государственный реестр объектов культурного наследия (памятников истории и культуры) народов Российской Федерации отсутствует.
- 4) Информация о границах зон с особыми условиями использования территории отсутствует.
- 5) Информация о границах публичных сервитутов отсутствует.
- 6) Точки подключения (технологического присоединения) объектов капитального строительства к сетям инженерно-технического обеспечения отсутствуют.

Площадь земельного участка - 342 961 кв. м.
Чертеж градостроительного плана земельного участка разработан в 2022 году отделом архитектуры и градостроительства Управления промышленной и сельскохозяйственной политики Администрации муниципального образования Бибискинский муниципальный район в масштабе 1:2000 на топографической основе, выполненной в 2020 году АО "Оптан Лимитед"

Градостроительный план земельного участка				87:02:010003:2208		
Изм.	Кол.ч.	Лист	№ инв.	Подп.	Дата	
Разраб.					15.11.22	
И.контр.						
Чертеж градостроительного плана земельного участка М 1:2000				Стадия	Лист	Листов
				1	6	

Чертеж градостроительного плана земельного участка М 1:2000 (продолжение)

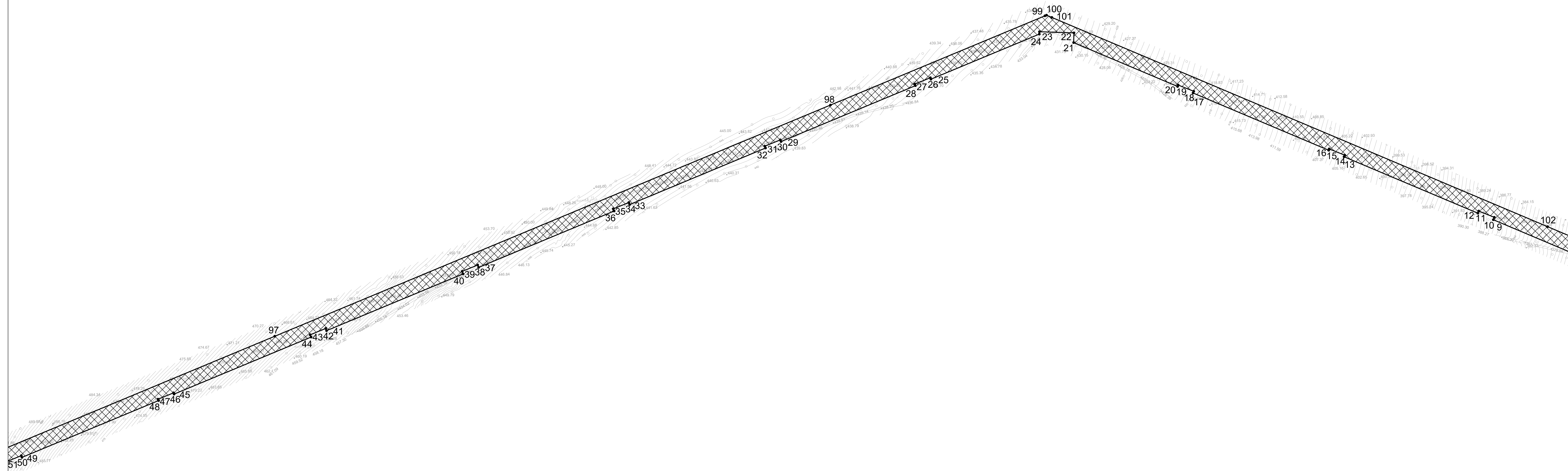
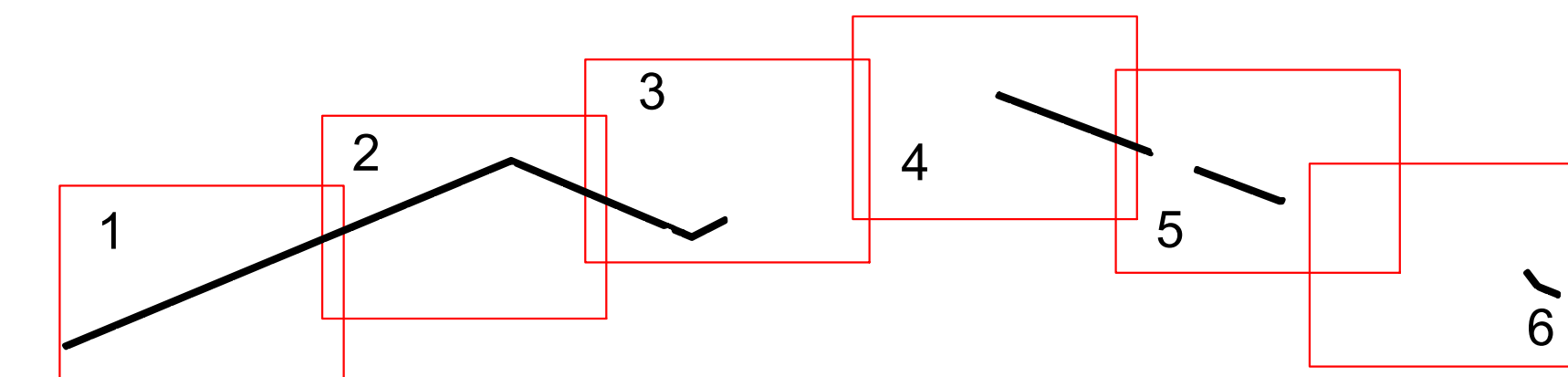


Схема расположения листов чертежа



Условные обозначения:

- 1. Границы земельного участка
- Характерные точки границ земельного участка
- Кадастровый номер контура земельного участка
- 87.02.010003.2208(1)
- Границы, в пределах которых разрешается строительство объектов капитального строительства
- Общая информация и применения приведены на листе 1
- Ситуационный план приведен на листе 1

Градостроительный план земельного участка			
87.02.010003.2208			
Изм.	Кол. изм.	Лист	№ док.
Разраб.			15.11.02
И. контр.			
Градостроительный план земельного участка			
М 1:2000			
Стадия	Лист	Листов	
	2	6	
<small>Одним из элементов градостроительного плана земельного участка является информация о местонахождении объектов недвижимости, расположенных на территории земельного участка, в том числе о границах объектов недвижимости.</small>			

Чертеж градостроительного плана земельного участка М 1:2000 (продолжение)

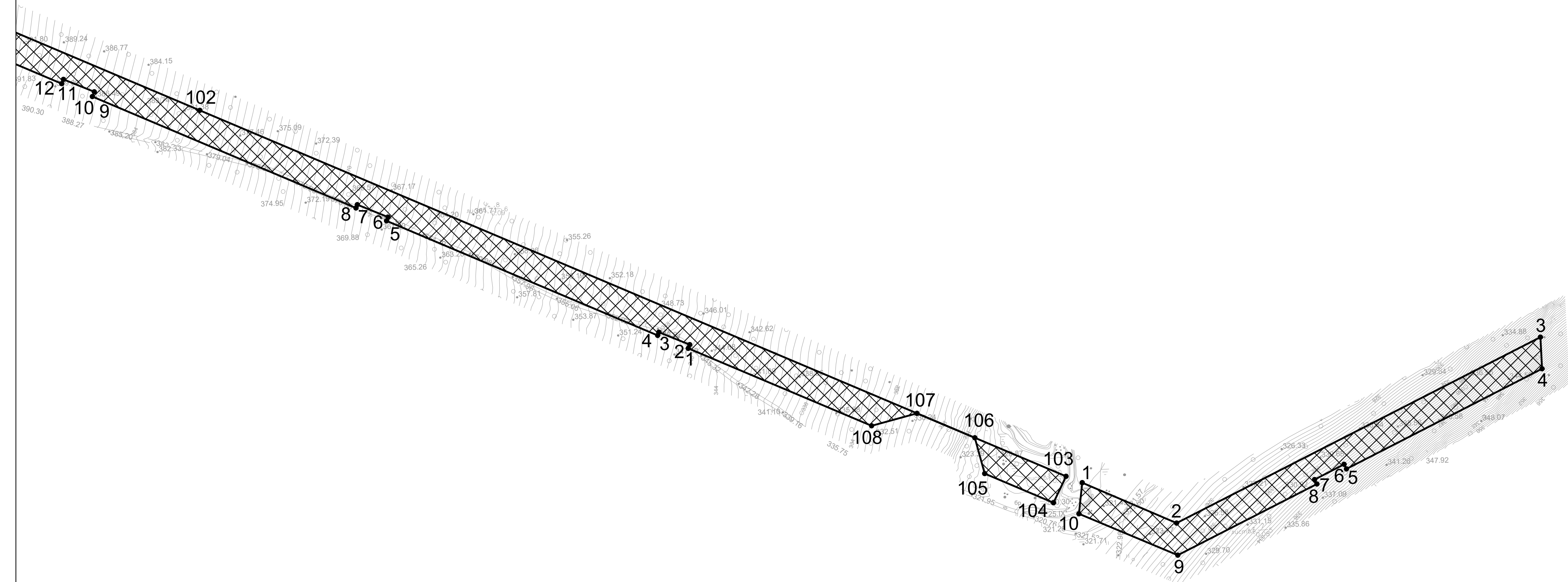
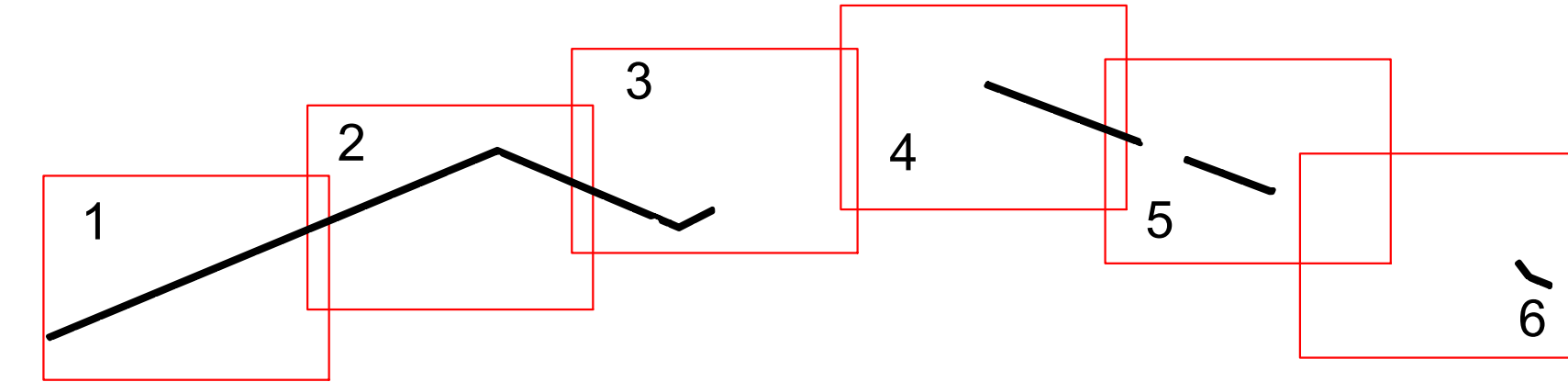
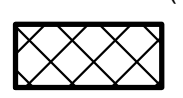


Схема расположения листов чертежа



Условные обозначения:
 1. Границы земельного участка
 Характерные точки границ земельного участка
 Кадастровый номер контура земельного участка
 87.02.010003.2208(1)
 Границы, в пределах которых разрешается строительство объектов капитального строительства
 Общая информация и примечания приведены на листе 1
 Ситуационный план приведен на листе 1

Градостроительный план земельного участка			
87.02.010003.2208			
Изм.	Кол. в.	Лист	№ док.
Разраб.			
И. контр.			
Подп.			
Дата			
			16.11.02

Градостроительный план земельного участка		
87.02.010003.2208		
Стадия	Лист	Листов
	3	6

Чертеж градостроительного плана земельного участка М 1:2000

Одним из элементов градостроительного плана земельного участка является информация о местонахождении объектов недвижимости, расположенных на территории земельного участка.

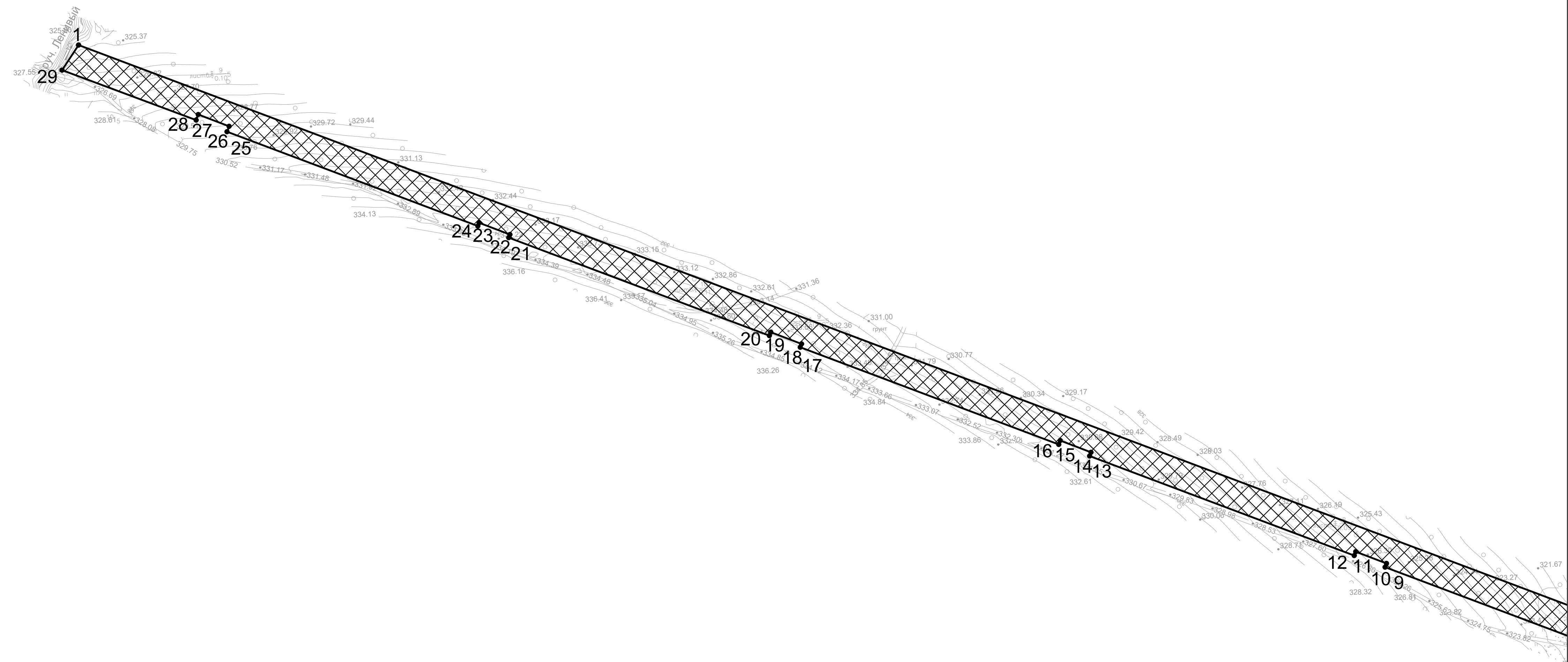
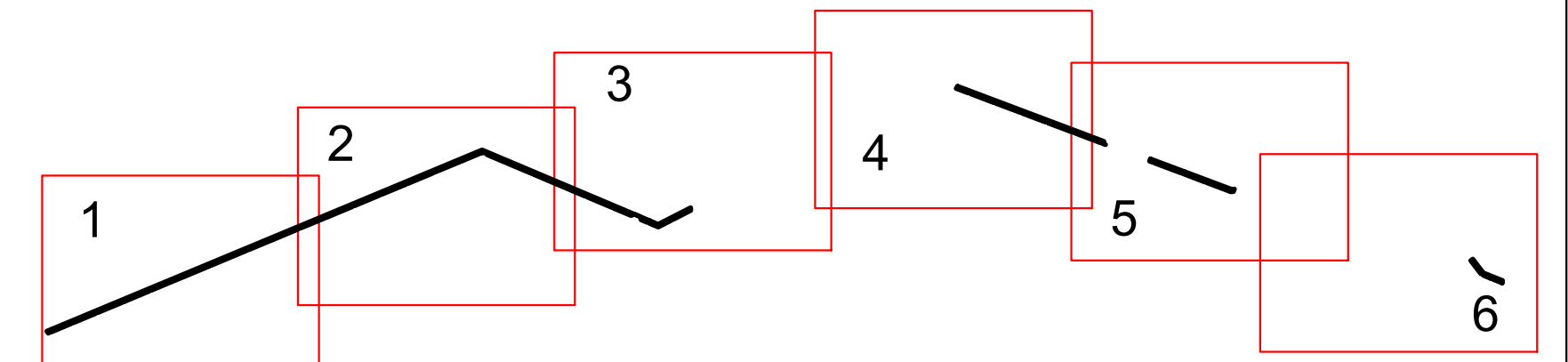


Схема расположения листов чертежа



- Условные обозначения:
- 1. Границы земельного участка
 - Характерные точки границ земельного участка
 - Кадастровый номер контура земельного участка
 - Границы, в пределах которых разрешается строительство объектов капитального строительства
 - Общая информация и примечания приведены на листе 1
 - Ситуационный план приведен на листе 1

Градостроительный план земельного участка					
87.02.010003.2208(1)					
Изм.	Кол. изм.	Лист	№ док.	Подп.	Дата
Разраб.					15.11.02
И. контр.					

Градостроительный план земельного участка		
87.02.010003.2208		
Стадия	Лист	Листов
	4	6

Отдел архитектуры и градостроительства
 Управления городского округа
 муниципальный служащий
 [Name]
 [Address]

Чертеж градостроительного плана земельного участка М 1:2000 (продолжение)

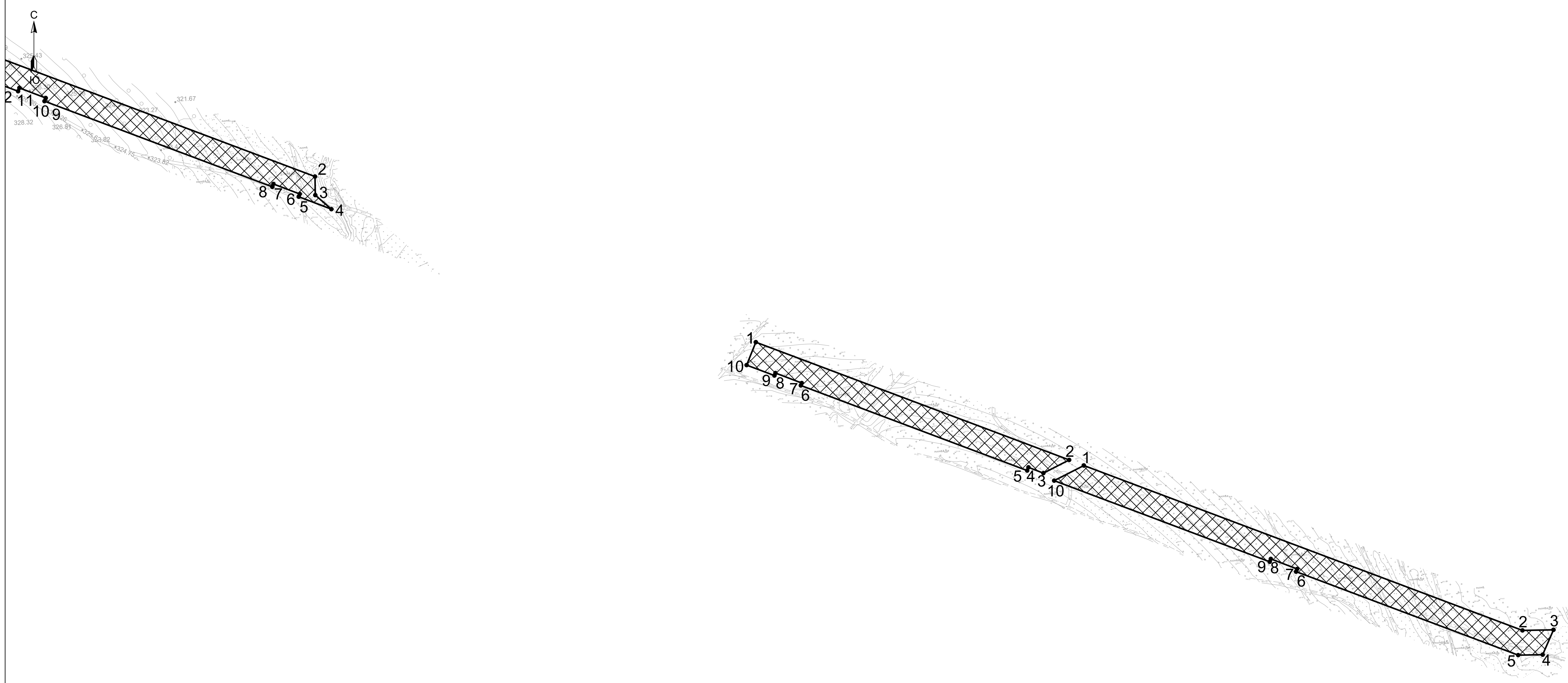
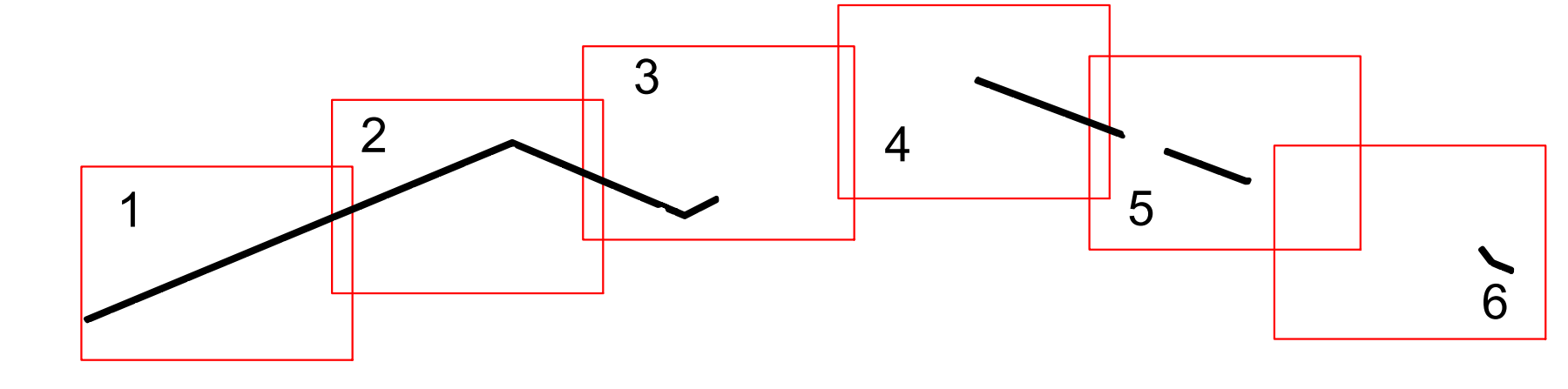


Схема расположения листов чертежа



- Условные обозначения:**
- 1. Границы земельного участка
 - Характерные точки границ земельного участка
 - 87.02.010003.2208(1) Кадастровый номер контура земельного участка
 - Границы, в пределах которых разрешается строительство объектов капитального строительства
 - Общая информация и примечания приведены на листе 1
 - Ситуационный план приведен на листе 1

Градостроительный план земельного участка 87.02.010003.2208					
Изм.	Кол. в.	Лист	№ док.	Подп.	Дата
Разраб.					15.11.02
И. контр.					
Чертеж градостроительного плана земельного участка М 1:2000					
Стадия	Лист	Листов			
	5	6			
<small>Оплате за разработку и градостроительный план земельного участка подлежат только работы по созданию ситуационного плана земельного участка.</small>					

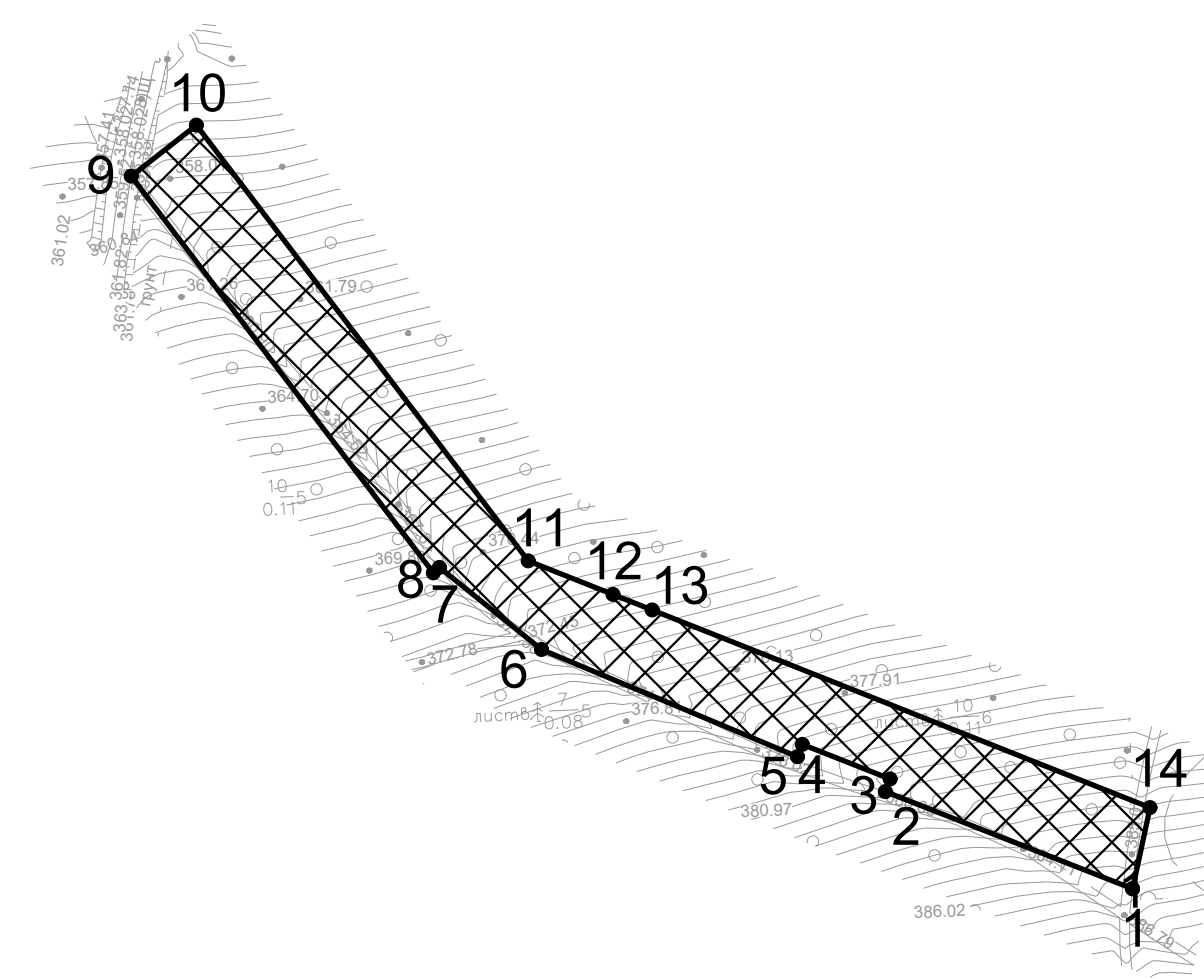
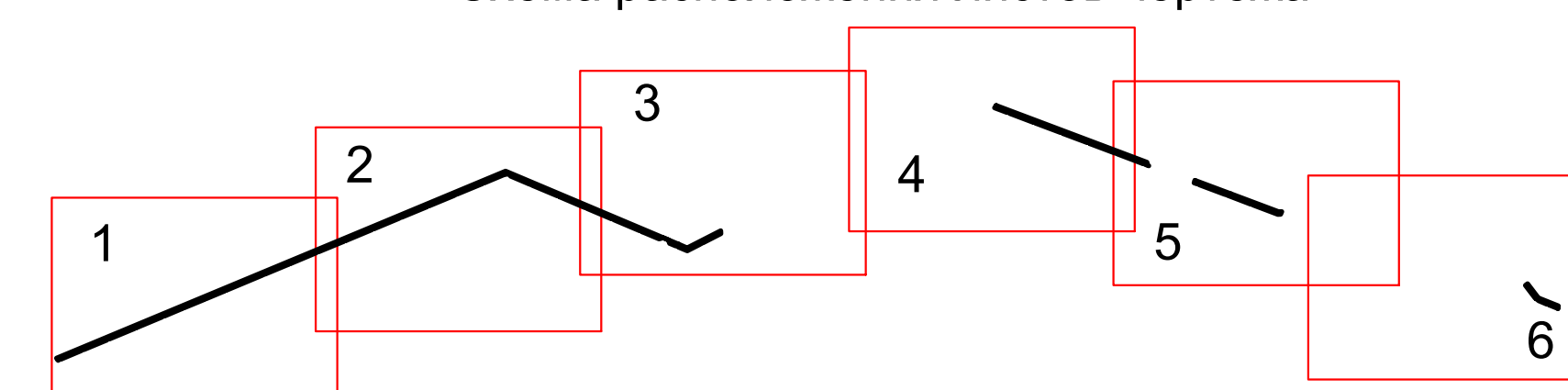


Схема расположения листов чертежа




Условные обозначения:

1. Границы земельного участка
 Характерные точки границ земельного участка
 Кадастровый номер контура земельного участка
 87.02.010003.2208(1)

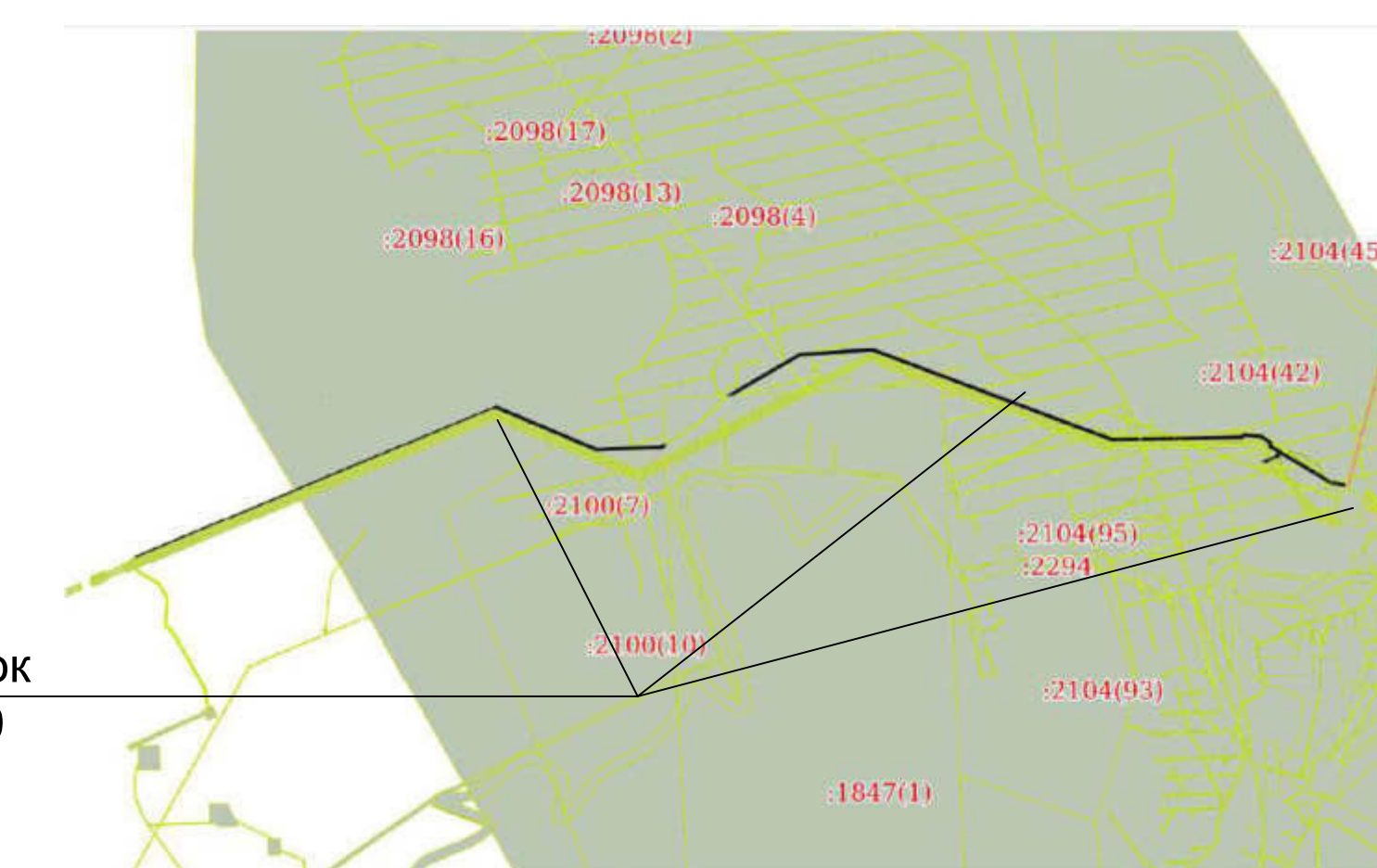
Границы, в пределах которых разрешается строительство объектов капитального строительства
 Общая информация и примечания приведены на листе 1
 Ситуационный план приведен на листе 1

Градостроительный план земельного участка 87.02.010003.2208			
Изм.	Кол. в.	Лист	№ док.
Разраб.			15.11.02
И. контр.			
Чертеж градостроительного плана земельного участка М 1:2000			
Стадия	Лист	Листов	
	6	6	
Отметки высот, в градостроительном плане, являются ориентировочными и предназначены для использования в качестве исходных данных.			

Чертеж градостроительного плана земельного участка М 1:2000

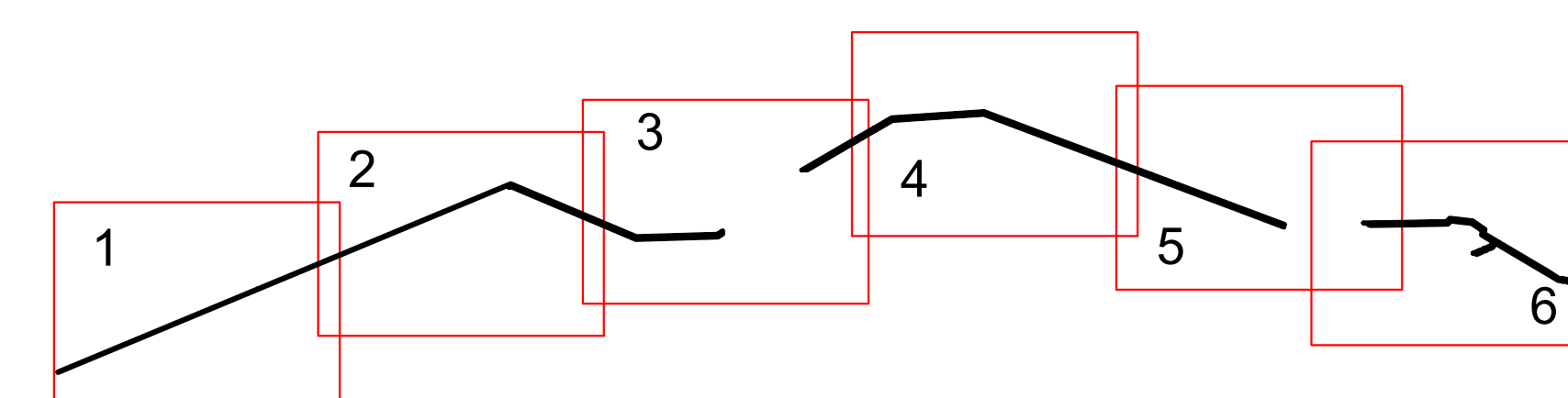


Ситуационный план



Земельный участок
87.02:010003:2209

Схема расположения листов чертежа



- Условные обозначения:**
- 1. Границы земельного участка
 - Характерные точки границ земельного участка
 - 87.02:010003:2209(1) Кадастровый номер контура земельного участка
 - Границы, в пределах которых разрешается строительство объектов капитального строительства

Примечания:

- 1) В границах земельного участка отсутствуют объекты капитального строительства, сети инженерно-технического обеспечения.
- 2) Информация о красных линиях отсутствует.
- 3) Информация об объектах, включенных в единый государственный реестр объектов культурного наследия (памятников истории и культуры) народов Российской Федерации отсутствует.
- 4) Информация о границах зон с особыми условиями использования территории отсутствует.
- 5) Информация о границах публичных сервитутов отсутствует.
- 6) Точки подключения (технологического присоединения) объектов капитального строительства к сетям инженерно-технического обеспечения отсутствуют.

Площадь земельного участка - 114 505 кв. м.
Чертеж градостроительного плана земельного участка разработан в 2022 году отделом архитектуры и градостроительства Управления промышленной и сельскохозяйственной политики Администрации муниципального образования Библичевский муниципальный район в масштабе 1:2000 на топографической основе, выполненной в 2020 году АО "Оптан Лимитед"

Градостроительный план земельного участка				87.02:010003:2209		
Изм.	Кол. и.	Лист	№ экз.	Подп.	Дата	
Разраб.					15.12	
И. контр.						
Чертеж градостроительного плана земельного участка М 1:2000				Стадия	Лист	Листов
					1	6


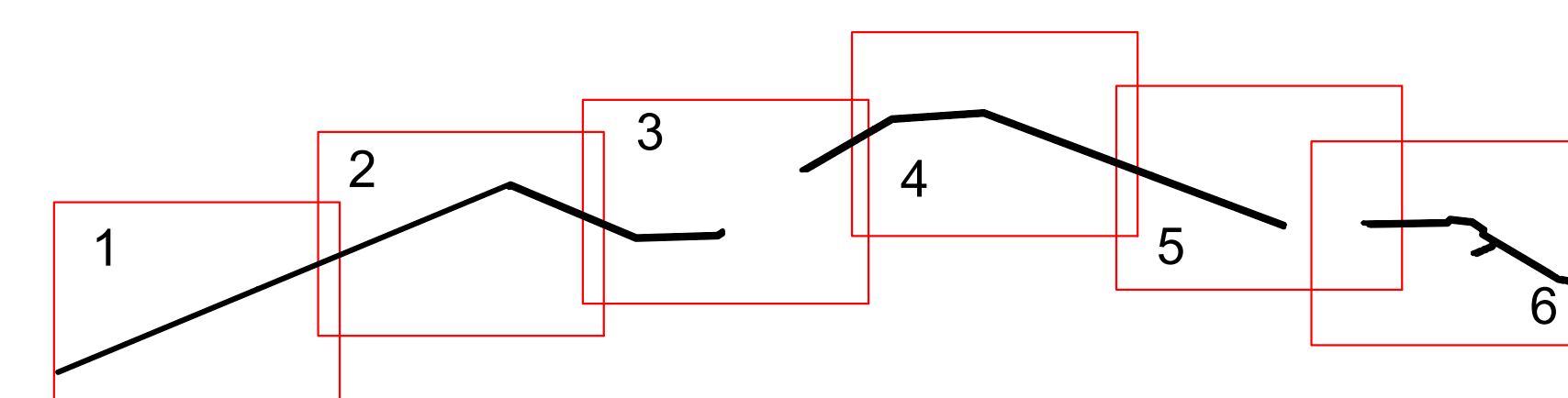


Схема расположения листов чертежа



- Условные обозначения:**
- Границы земельного участка
Характерные точки границ земельного участка
Кадастровый номер контура земельного участка
 - Границы, в пределах которых разрешается строительство объектов капитального строительства
Общая информация и примечания приведены на листе 1
Ситуационный план приведен на листе 1

Градостроительный план земельного участка			
87.02.010003.2209			
Изм.	Кол. изм.	Лист	№ док.
Разраб.		2	15.11.02
№ контр.			

Градостроительный план земельного участка		
87.02.010003.2209		
Стадия	Лист	Листов
	2	6

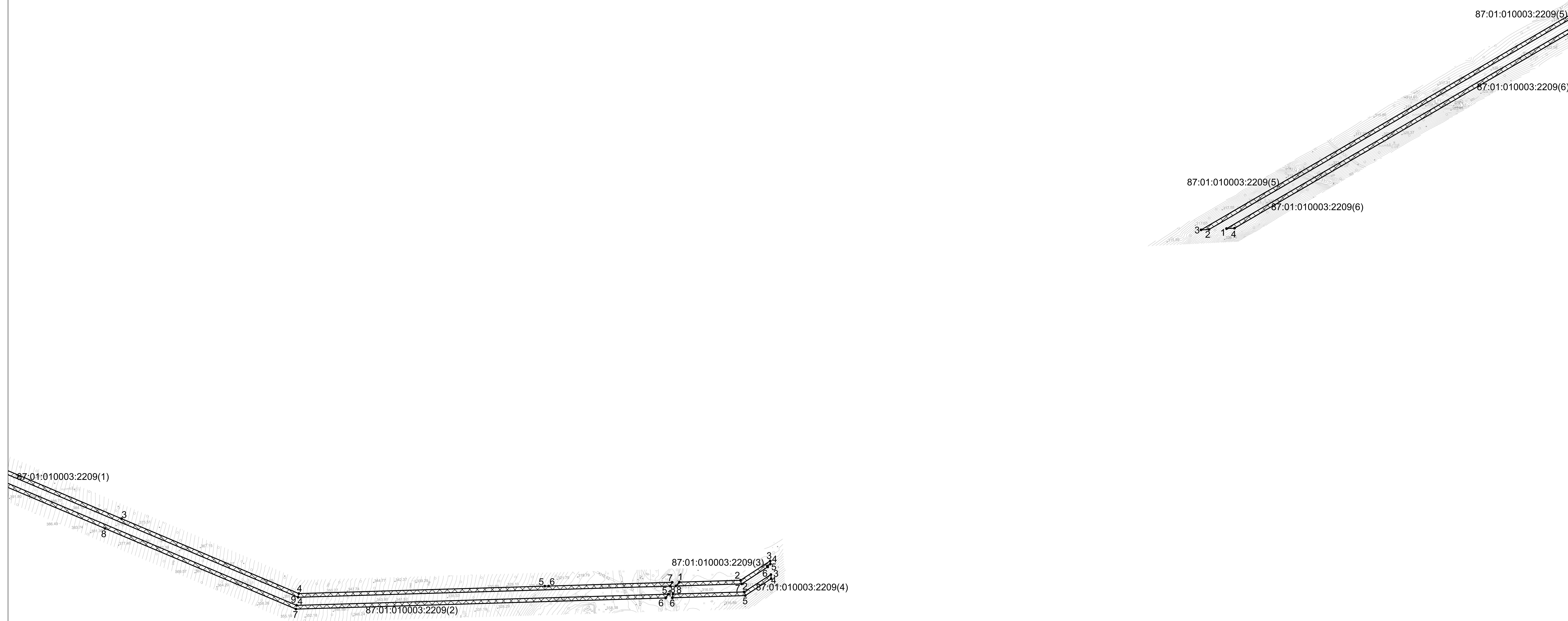
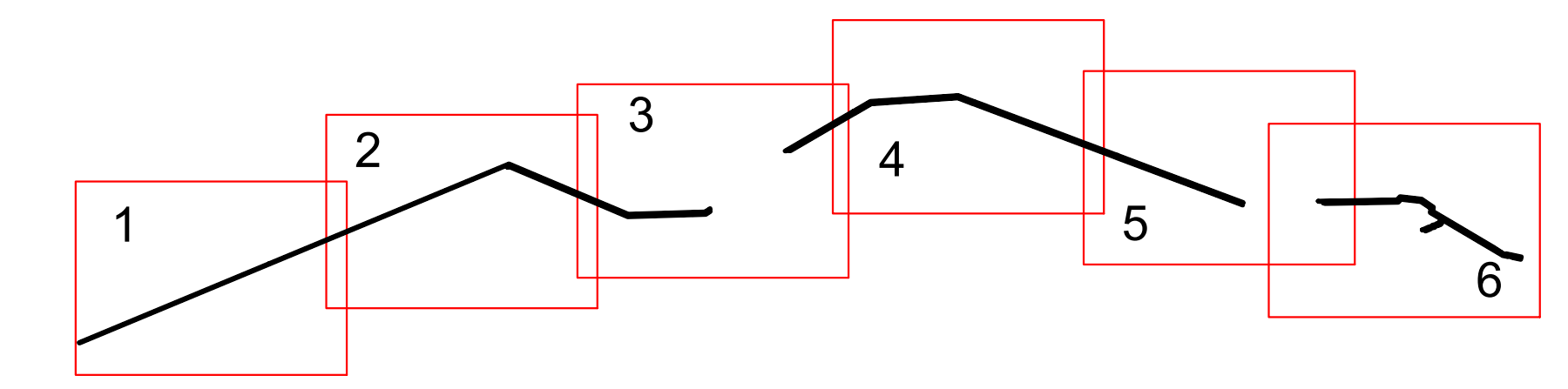


Схема расположения листов чертежа



- Условные обозначения:**
- 1. Границы земельного участка
 - 2. Характерные точки границ земельного участка
 - 3. Границы, в пределах которых разрешается строительство объектов капитального строительства
 - 4. Ситуационный план приведен на листе 1

Градостроительный план земельного участка			
87.02.010003.2209			
Изм.	Кол. изм.	Лист	№ док.
Разраб.		3	15.11.02
И. контр.			

Градостроительный план земельного участка		
87.02.010003.2209		
Стадия	Лист	Листов
	3	6

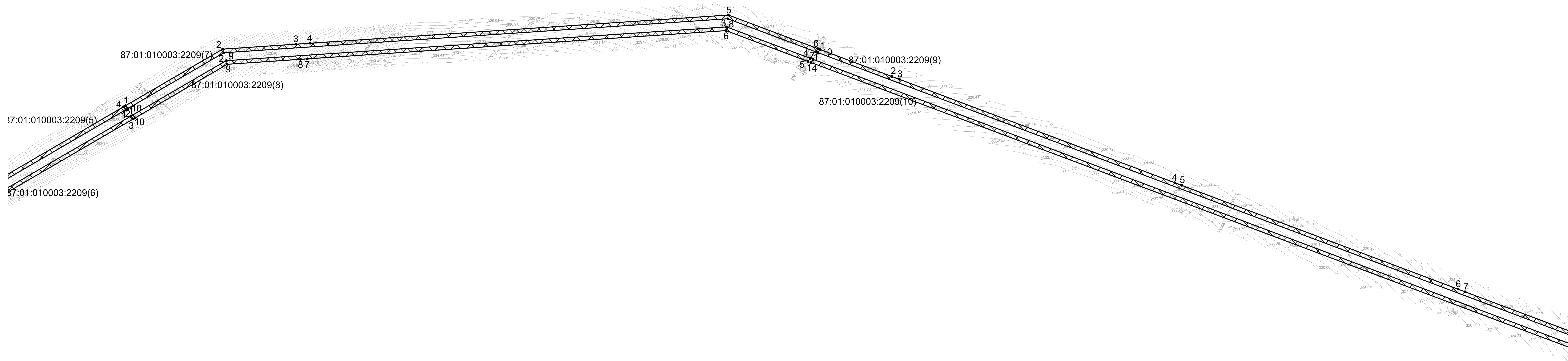
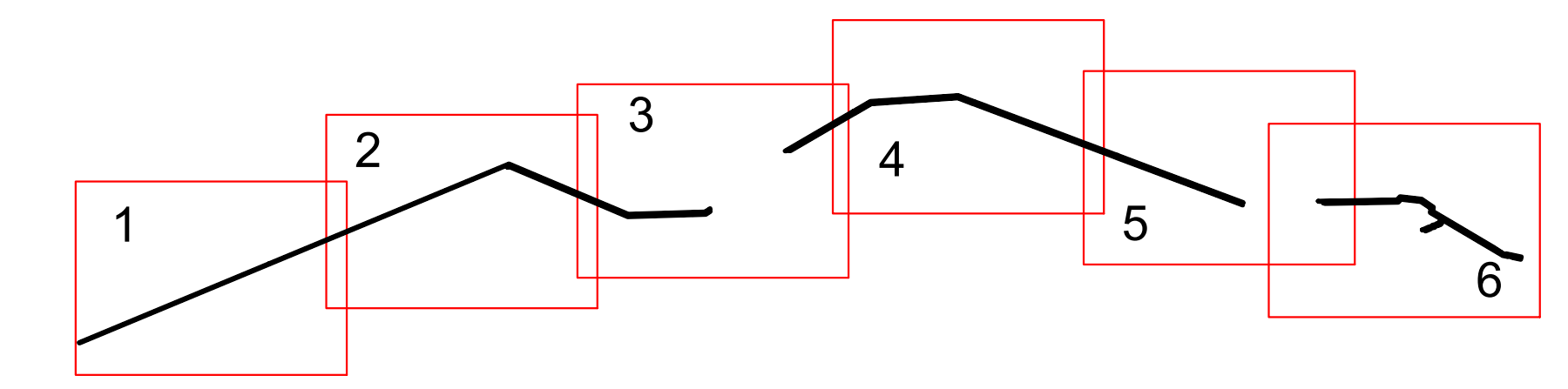
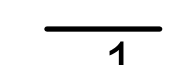
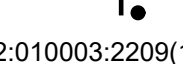






Схема расположения листов чертежа



- Условные обозначения:**
-  Границы земельного участка
 -  Характерные точки границ земельного участка
 -  Кадастровый номер контура земельного участка
 -  Границы, в пределах которых разрешается строительство объектов капитального строительства
 -  Общая информация и примечания приведены на листе 1
 -  Ситуационный план приведен на листе 1

Градостроительный план земельного участка					
87.02.010003.2209					
Изм.	Кол. в.	Лист	№ док.	Подп.	Дата
Разраб.		1			15.11.02
И. контр.					

Градостроительный план земельного участка		
87.02.010003.2209		
Стадия	Лист	Листов
	4	6

Чертеж градостроительного плана земельного участка М 1:2000

Описание: 1. В градостроительном плане земельного участка, расположенного по адресу: Московская область, Истринский район, с/пос.п.п. Истринский, кадастровый номер 87.02.010003.2209, разрешается строительство объектов капитального строительства.

Чертеж градостроительного плана земельного участка М 1:2000 (продолжение)

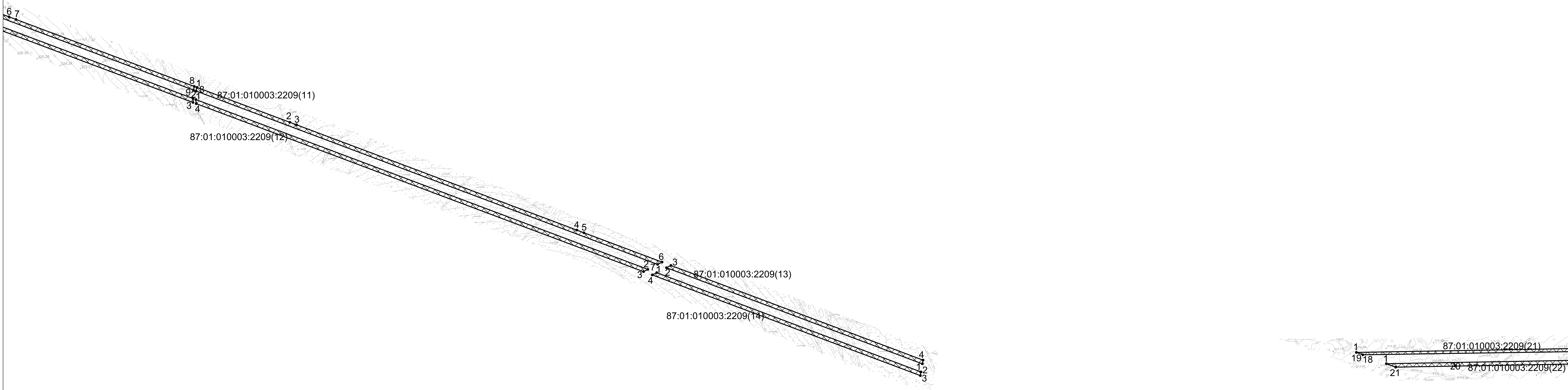
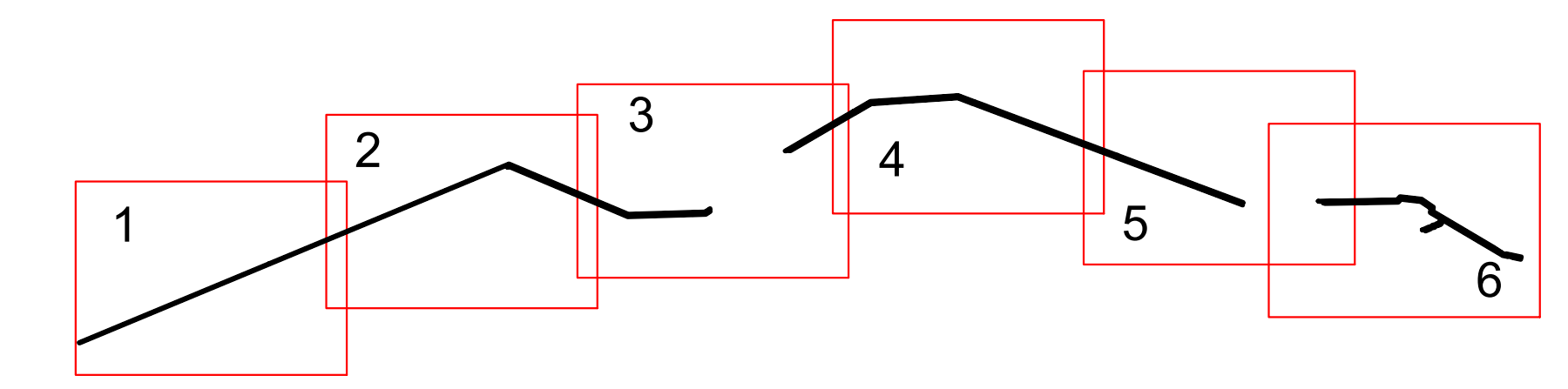


Схема расположения листов чертежа



- Условные обозначения:
- 1. Границы земельного участка
 - Характерные точки границ земельного участка
 - Кадастровый номер контура земельного участка
 - Границы, в пределах которых разрешается строительство объектов капитального строительства
 - Общая информация и примечания приведены на листе 1
 - Ситуационный план приведен на листе 1

Градостроительный план земельного участка					
87.02.010003.2209					
Изм.	Кол. изм.	Лист	№ док.	Подп.	Дата
Разраб.					15.11.22
И. контр.					

Градостроительный план земельного участка		
87.02.010003.2209		
Стадия	Лист	Листов
	5	6

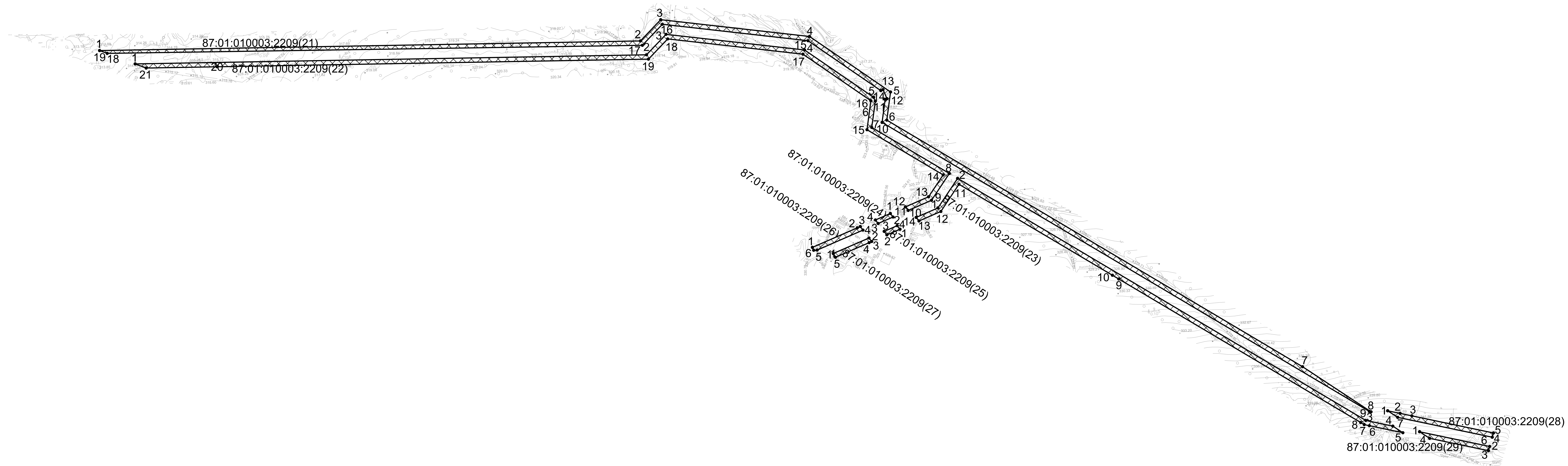
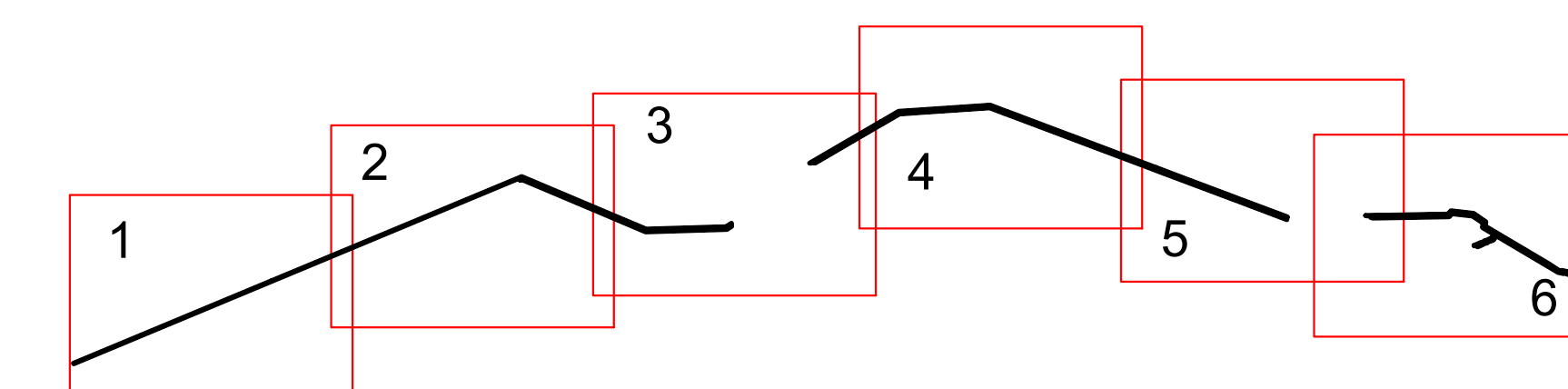


Схема расположения листов чертежа



Условные обозначения:

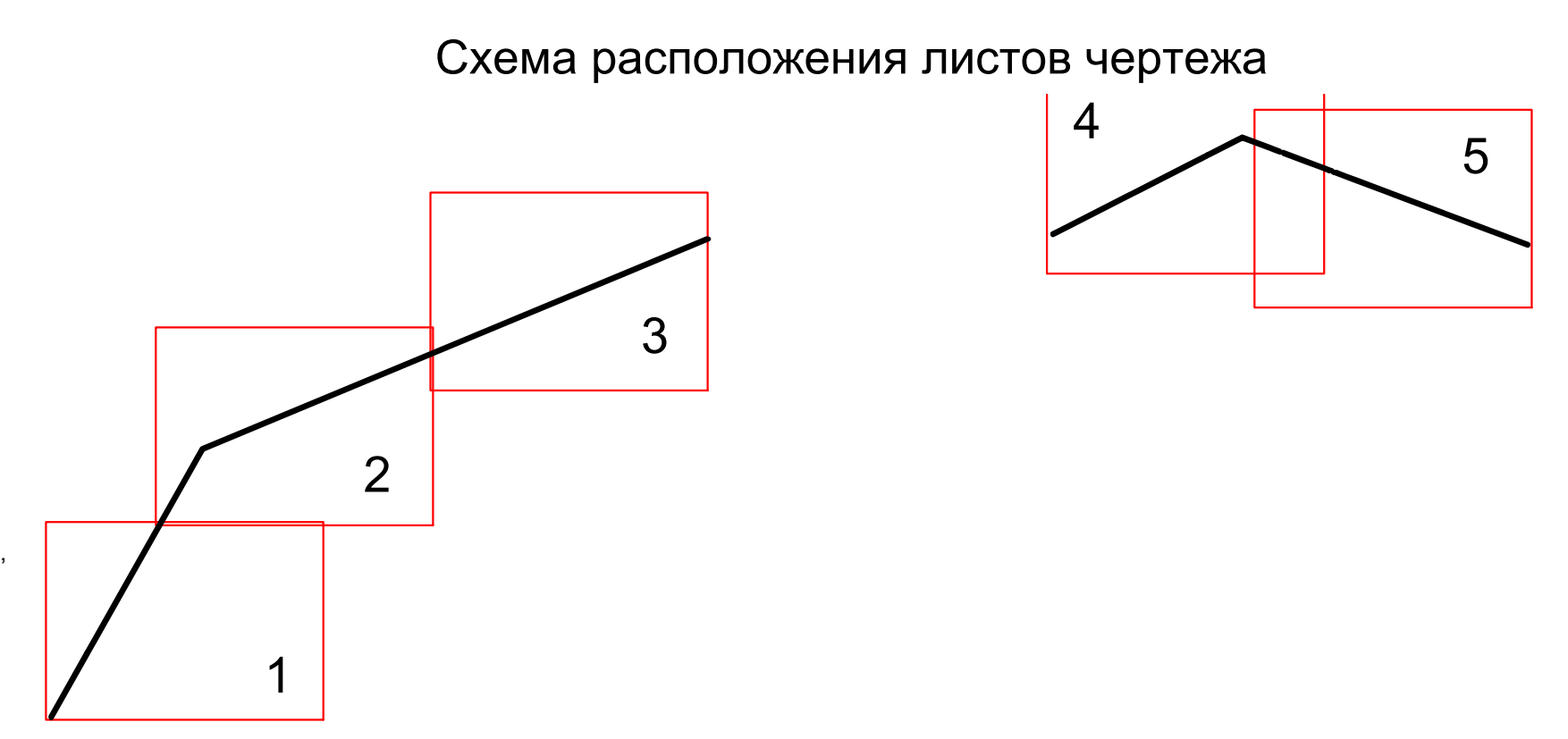
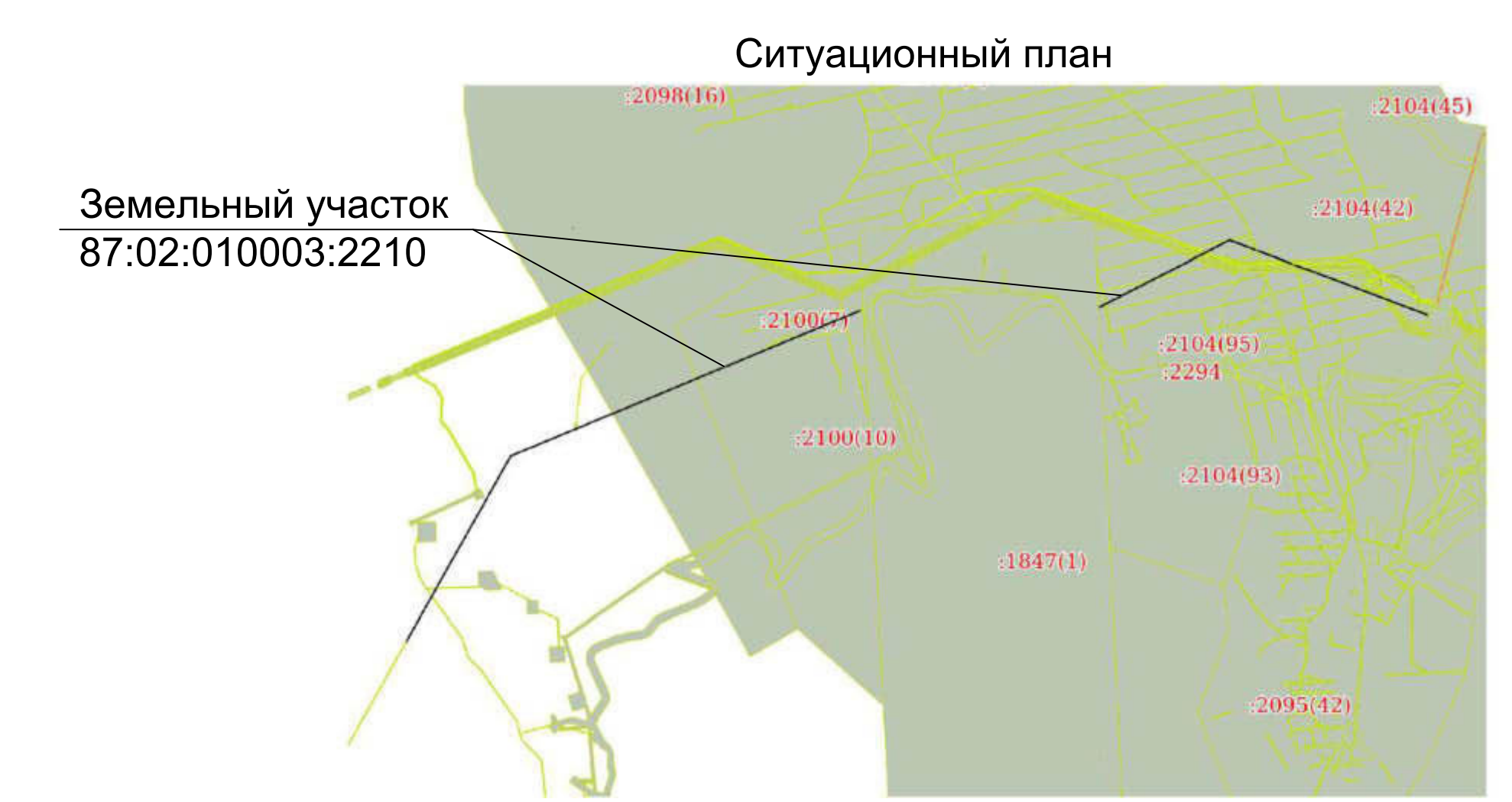
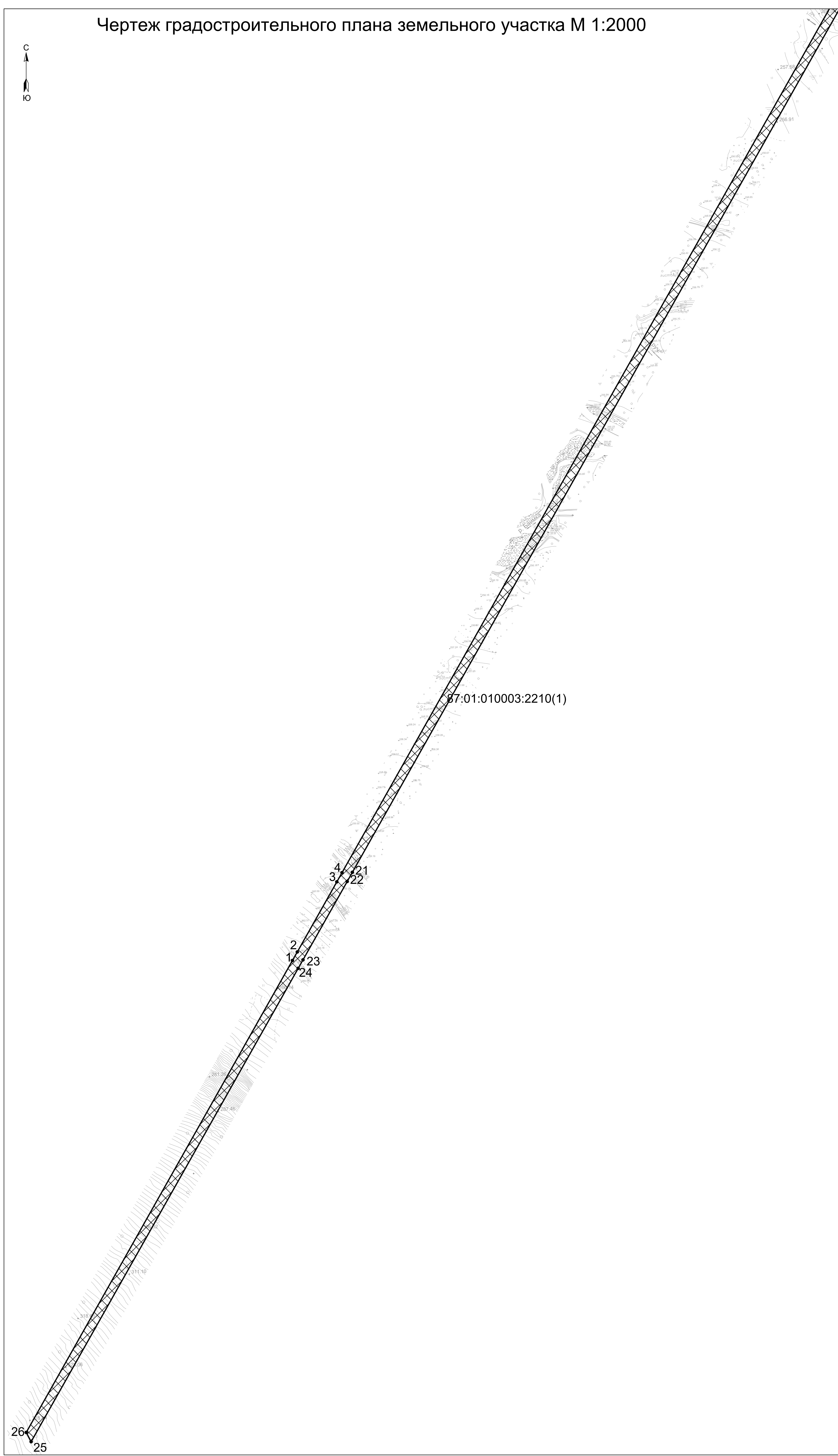
1	Границы земельного участка
•	Характерные точки границ земельного участка
87:02:010003:2209(1)	Кадастровый номер контура земельного участка
▨	Границы, в пределах которых разрешается строительство объектов капитального строительства
	Общая информация и примечания приведены на листе 1
	Ситуационный план приведен на листе 1

Градостроительный план земельного участка					
87:02:010003:2209					
Изм.	Кол. изм.	Лист	№ док.	Подп.	Дата
Разраб.					16.11.02
И. контр.					

Градостроительный план земельного участка		
87:02:010003:2209		
Стадия	Лист	Листов
	6	6

Чертеж градостроительного плана земельного участка М 1:2000

Чертеж градостроительного плана земельного участка М 1:2000



- Условные обозначения:**
- 1. Границы земельного участка
 - 2. Характерные точки границ земельного участка
 - 3. Кадастровый номер контура земельного участка
 - 4. Границы, в пределах которых разрешается строительство объектов капитального строительства

Примечания:

- 1) В границах земельного участка отсутствуют объекты капитального строительства, сети инженерно-технического обеспечения.
- 2) Информация о красных линиях отсутствует.
- 3) Информация об объектах, включенных в единый государственный реестр объектов культурного наследия (памятников истории и культуры) народов Российской Федерации отсутствует.
- 4) Информация о границах зон с особыми условиями использования территории отсутствует.
- 5) Информация о границах публичных сервитутов отсутствует.
- 6) Точки подключения (технологического присоединения) объектов капитального строительства к сетям инженерно-технического обеспечения отсутствуют.

Площадь земельного участка - 107 255 кв. м.
 Чертеж градостроительного плана земельного участка разработан в августе 2022 года отделом архитектуры и градостроительства Управления промышленной и сельскохозяйственной политики Администрации муниципального образования Бибискинский муниципальный район в масштабе 1:2000 на топографической основе, выполненной в 2020 году АО "Оптан Лимитед"

Градостроительный план земельного участка					87:02:010003:2210			
Изм.	Кол. в.	Лист	№ док.	Подп.	Дата	Стадия	Лист	Листов
Разраб.					15.11.22		1	5
И. контр.								

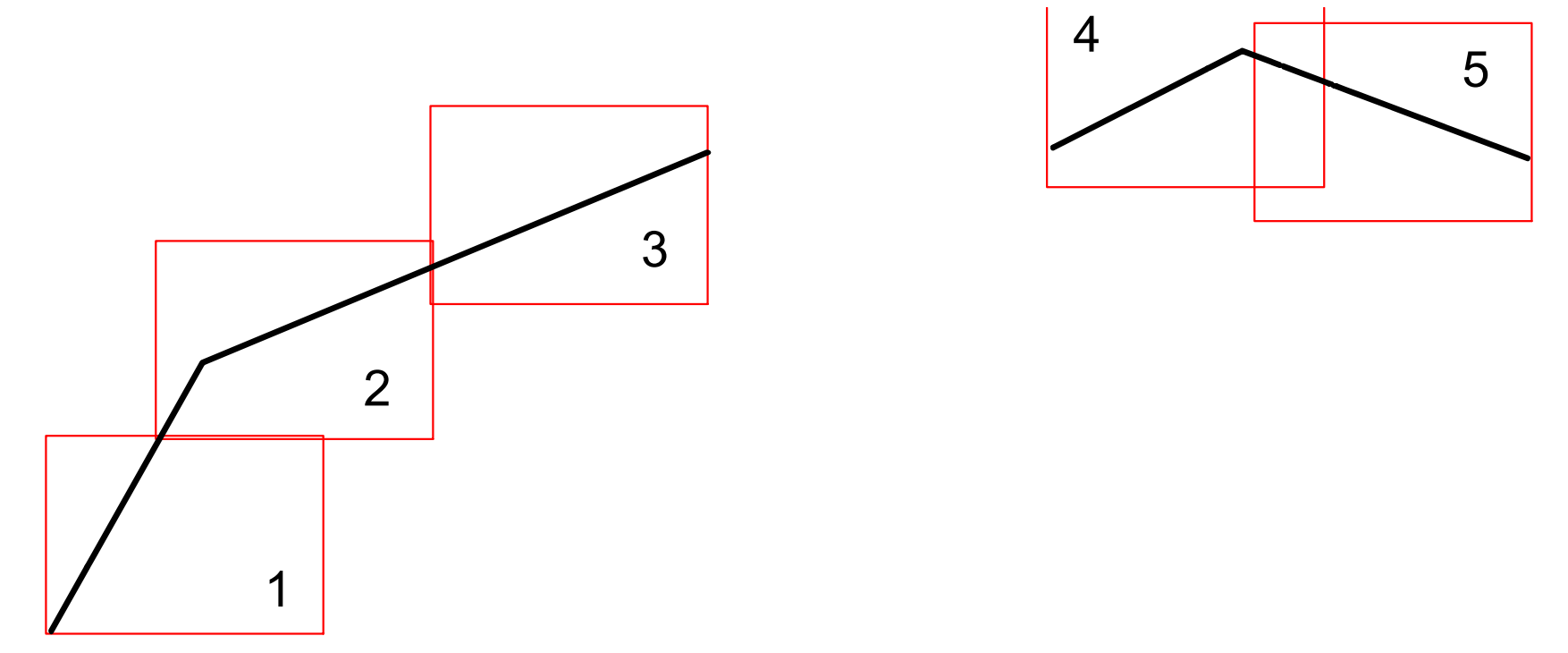
Чертеж градостроительного плана земельного участка М 1:2000

Оценено в соответствии с требованиями к качеству проектной документации, утвержденными в соответствии с законодательством Российской Федерации.

Чертеж градостроительного плана земельного участка М 1:2000



Схема расположения листов чертежа



- Условные обозначения:
- 1. Границы земельного участка
 - 87:02:010003:2210(1) Характерные точки границ земельного участка
 - 87:02:010003:2210(1) Кадастровый номер контура земельного участка
 - Границы, в пределах которых разрешается строительство объектов капитального строительства
 - Общая информация и примечания приведены на листе 1
 - Ситуационный план приведен на листе 1

Изм.	Кол. изм.	Лист	№ док.	Подп.	Дата
Разраб.					15.11.02
И. контр.					

Градостроительный план земельного участка
87:02:010003:2210

Чертеж градостроительного плана земельного участка
М 1:2000

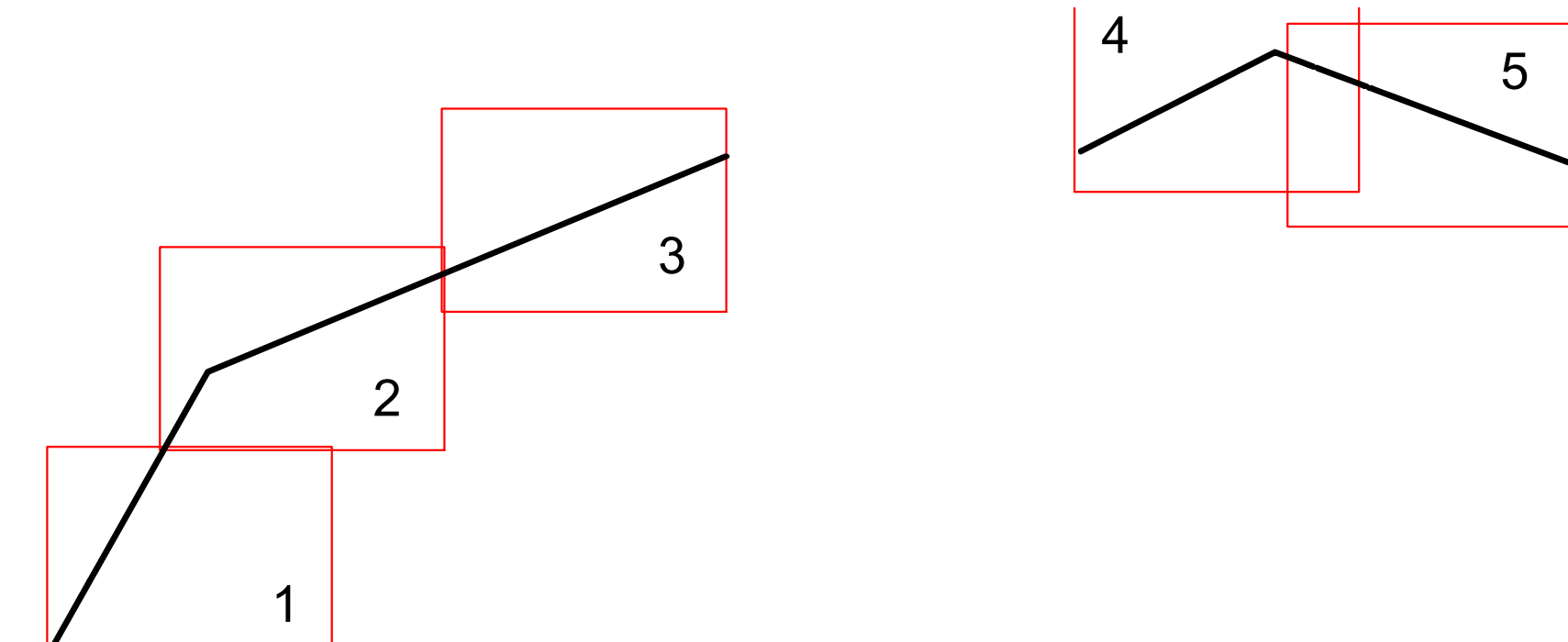
Стадия	Лист	Листов
	2	5

Одним из элементов градостроительного плана земельного участка является информация о местонахождении объектов недвижимости, расположенных на территории земельного участка.

Чертеж градостроительного плана земельного участка М 1:2000



Схема расположения листов чертежа



Условные обозначения:

- 1. Границы земельного участка
- 87:02:010003:2210(1) Характерные точки границ земельного участка
- 87:02:010003:2210(1) Кадастровый номер контура земельного участка
- Границы, в пределах которых разрешается строительство объектов капитального строительства
- Общая информация и примечания приведены на листе 1
- Ситуационный план приведен на листе 1

Изм.	Кол. изм.	Лист	№ док.	Подп.	Дата
Разраб.					15.11.02
И. контр.					

Градостроительный план земельного участка		
87:02:010003:2210		
Стадия	Лист	Листов
	3	5

Чертеж градостроительного плана земельного участка М 1:2000

Чертеж градостроительного плана земельного участка М 1:2000

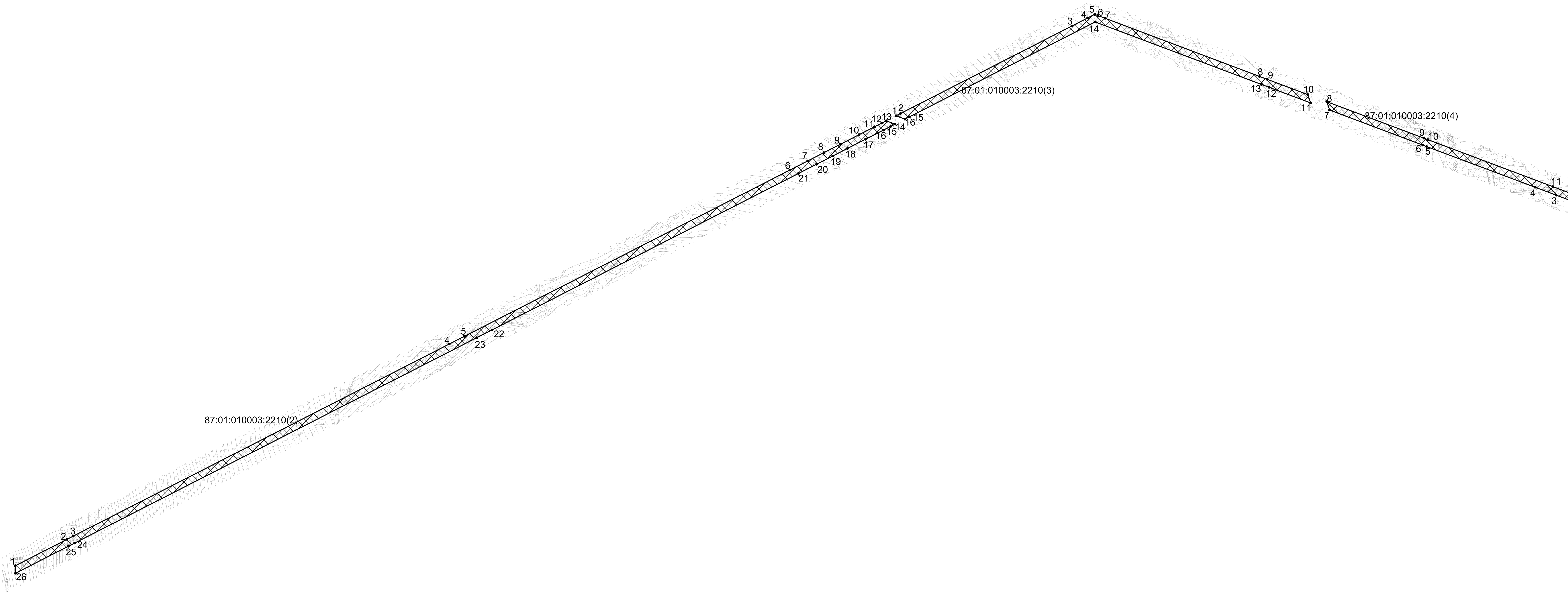
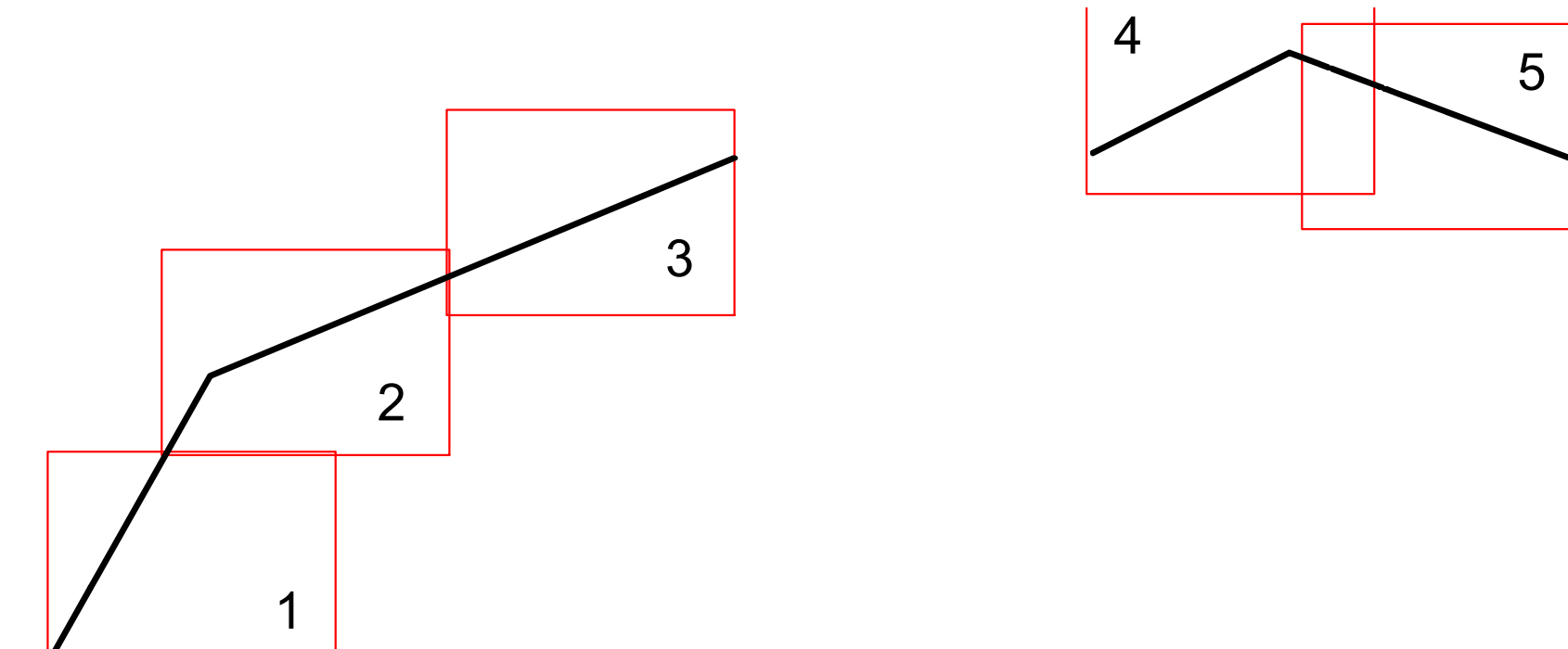


Схема расположения листов чертежа



- Условные обозначения:
- 1. Границы земельного участка
 - 87:02:010003:2210(1) Характерные точки границ земельного участка
 - 87:01:010003:2210(1) Кадастровый номер контура земельного участка
 - Границы, в пределах которых разрешается строительство объектов капитального строительства
 - Общая информация и примечания приведены на листе 1
 - Ситуационный план приведен на листе 1

Изм.	Кол. в.	Лист	№ док.	Подп.	Дата
Разраб.					15.11.02
И. контр.					

Градостроительный план земельного участка
87:02:010003:2210

Чертеж градостроительного плана земельного участка
М 1:2000

Стадия	Лист	Листов
	4	5

Чертеж градостроительного плана земельного участка М 1:2000


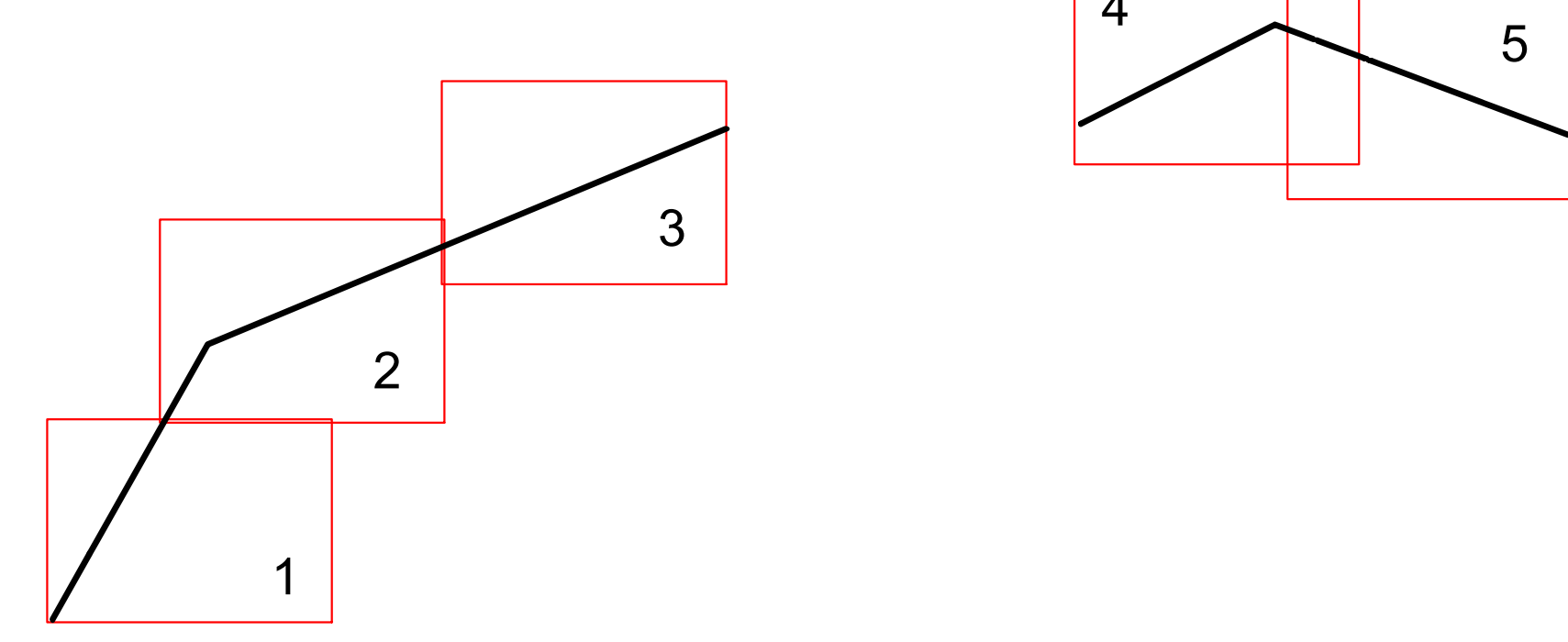


Схема расположения листов чертежа



- Условные обозначения:**
- 1. Границы земельного участка
 - Характерные точки границ земельного участка
 - 87:02:010003:2210(1) Кадастровый номер контура земельного участка
 - Границы, в пределах которых разрешается строительство объектов капитального строительства
 - Общая информация и примечания приведены на листе 1
 - Ситуационный план приведен на листе 1

Градостроительный план земельного участка 87:02:010003:2210					
Изм.	Кол. в.	Лист	№ док.	Подп.	Дата
Разраб.					05.11.02
№ контр.					

Чертеж градостроительного плана земельного участка М 1:2000

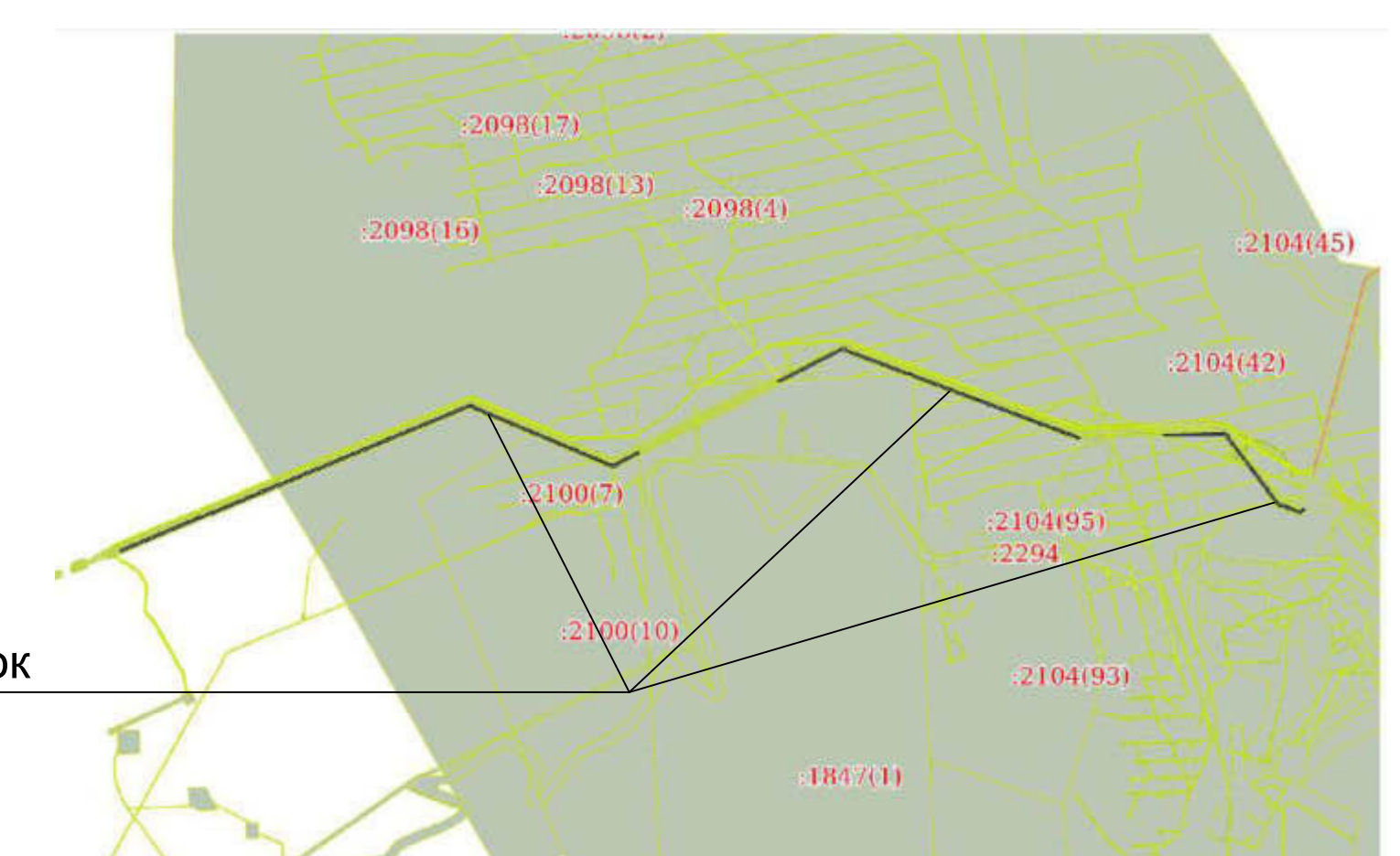
Стадия	Лист	Листов
	5	5

Отсутствует в градостроительном плане территории, подлежащей изъятию для государственных нужд Российской Федерации, и не подлежит обременению ипотекой в соответствии с законодательством Российской Федерации.

Чертеж градостроительного плана земельного участка М 1:2000

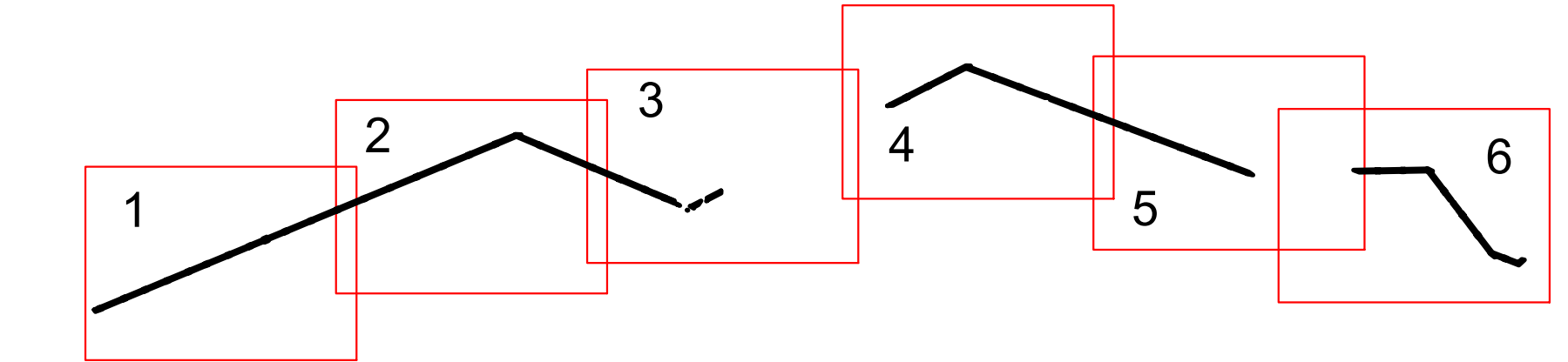


Ситуационный план



Земельный участок
87:02:010003:2211

Схема расположения листов чертежа



- Условные обозначения:**
- 1. Границы земельного участка
 - Характерные точки границ земельного участка
 - 87:02:010003:2209(1) Кадастровый номер контура земельного участка
 - Границы, в пределах которых разрешается строительство объектов капитального строительства

Примечания:

- 1) В границах земельного участка отсутствуют объекты капитального строительства, сети инженерно-технического обеспечения.
- 2) Информация о красных линиях отсутствует.
- 3) Информация об объектах, включенных в единый государственный реестр объектов культурного наследия (памятников истории и культуры) народов Российской Федерации отсутствует.
- 4) Информация о границах зон с особыми условиями использования территории отсутствует.
- 5) Информация о границах публичных сервитутов отсутствует.
- 6) Точки подключения (технологического присоединения) объектов капитального строительства к сетям инженерно-технического обеспечения отсутствуют.

Площадь земельного участка - 225 554 кв. м.
Чертеж градостроительного плана земельного участка разработан в 2022 году отделом архитектуры и градостроительства Управления промышленной и сельскохозяйственной политики Администрации муниципального образования Близниевский муниципальный район в масштабе 1:2000 на топографической основе, выполненной в 2020 году АО "Оптан Лимитед"

Градостроительный план земельного участка				87:02:010003:2211		
Изм.	Кол. в.	Лист	№ ин.	Подп.	Дата	
Разраб.					15.12	
И. контр.						
Чертеж градостроительного плана земельного участка М 1:2000				Стадия	Лист	Листов
				1	6	

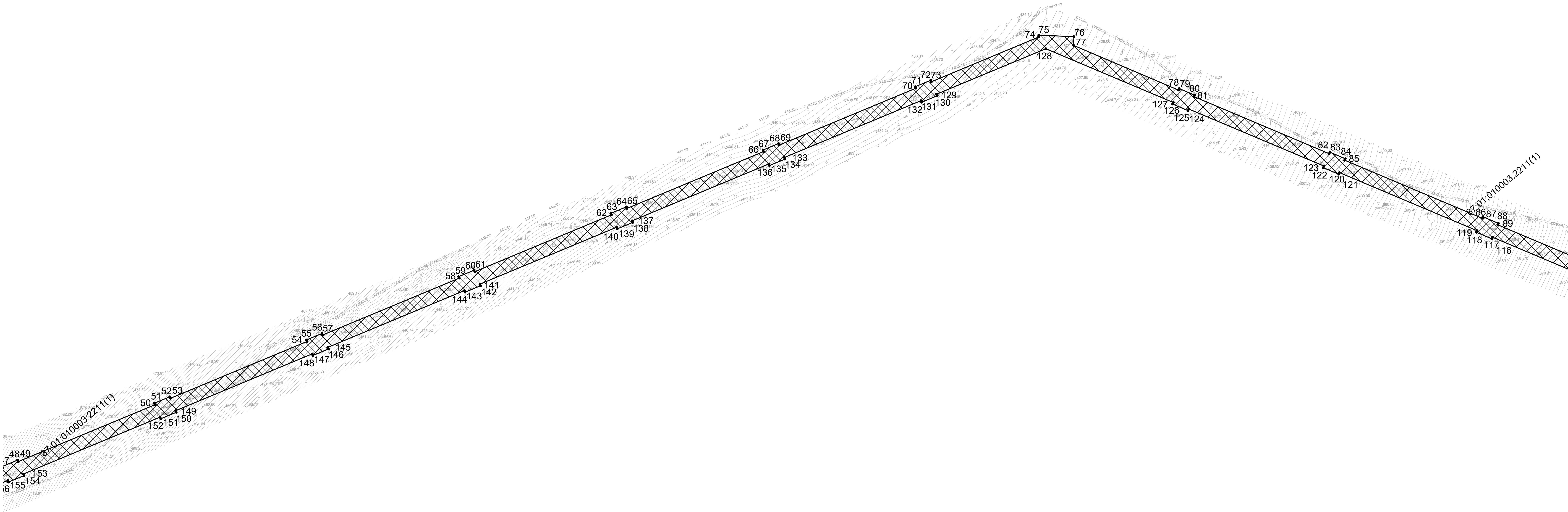
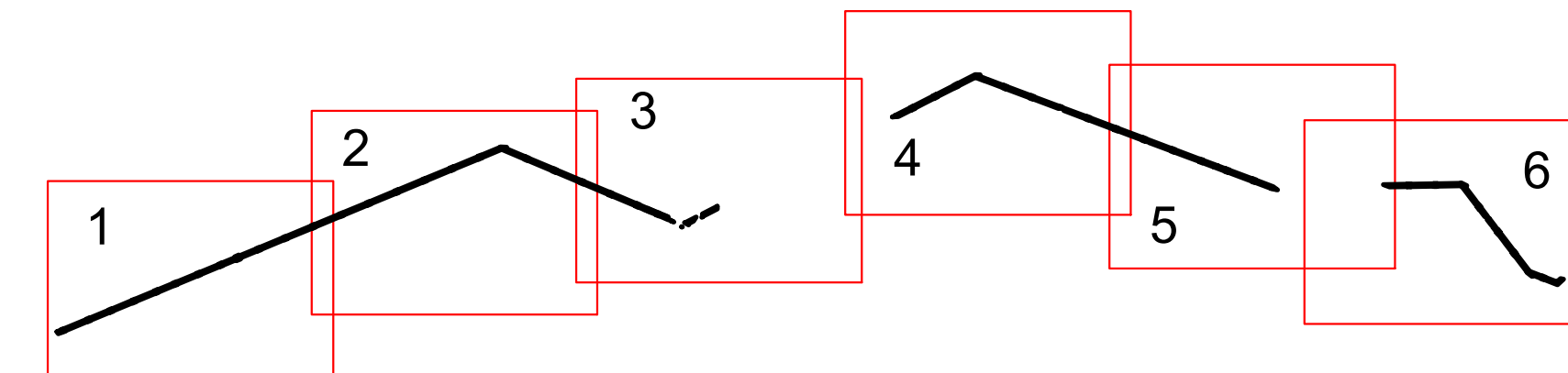


Схема расположения листов чертежа



- Условные обозначения:
- 1. Границы земельного участка
 - Характерные точки границ земельного участка
 - 87.02.010003.221.1(1) Кадастровый номер контура земельного участка
 - Границы, в пределах которых разрешается строительство объектов капитального строительства
 - Общая информация и примечания приведены на листе 1
 - Ситуационный план приведен на листе 1

Градостроительный план земельного участка			
87.02.010003.221.1			
Изм.	Кол. изм.	Лист	№ док.
Разраб.		2	15.11.02
И. контр.			

Градостроительный план земельного участка		
87.02.010003.221.1		
Стадия	Лист	Листов
	2	6

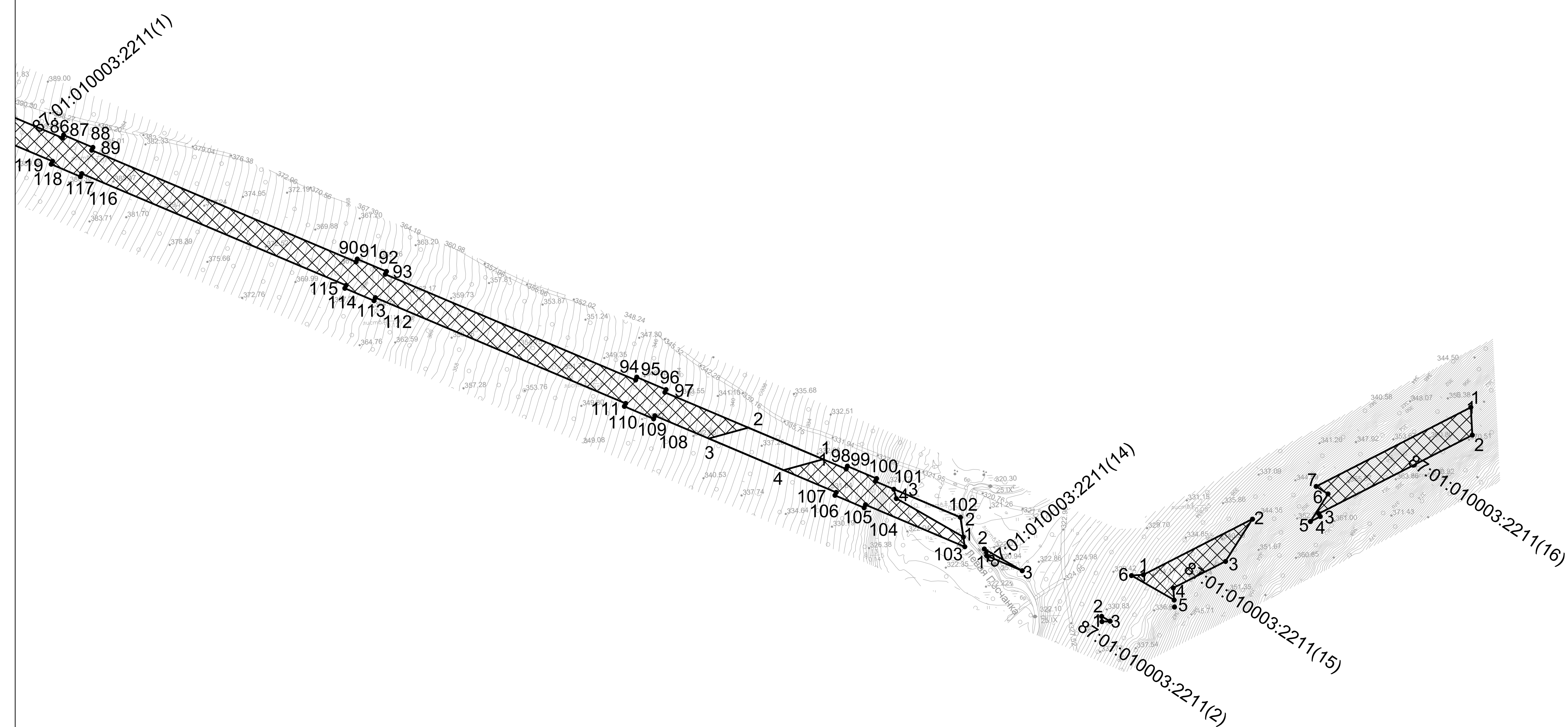
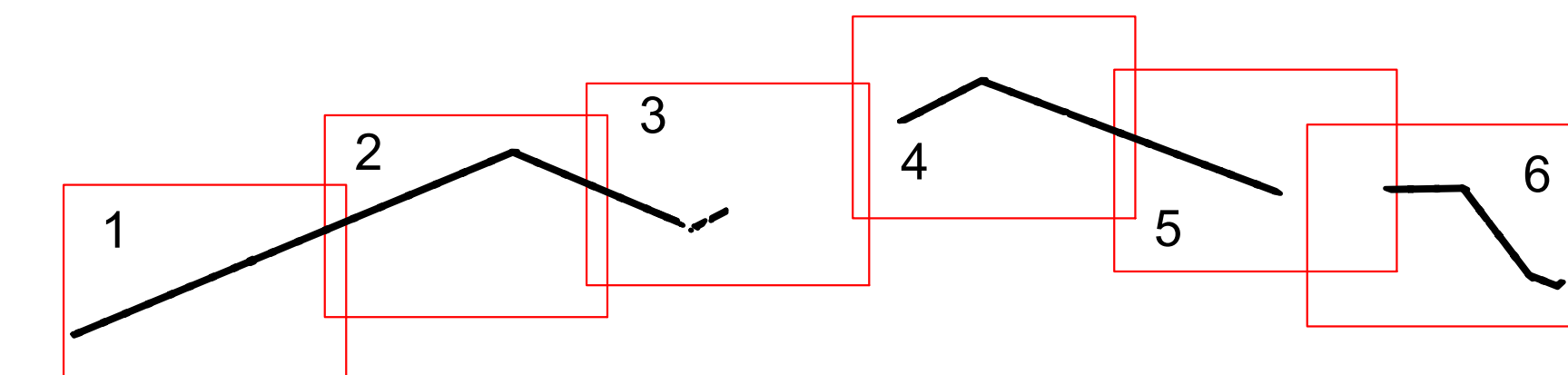


Схема расположения листов чертежа



- Условные обозначения:
- 1. Границы земельного участка
 - Характерные точки границ земельного участка
 - Кадастровый номер контура земельного участка
 - Границы, в пределах которых разрешается строительство объектов капитального строительства
 - Общая информация и примечания приведены на листе 1
 - Ситуационный план приведен на листе 1

Градостроительный план земельного участка					
87.02:010003:2211					
Изм.	Кол. изм.	Лист	№ док.	Подп.	Дата
Разраб.					15.11.22
И. контр.					

Чертеж градостроительного плана земельного участка М 1:2000			Стадия	Лист	Листов
			З	3	6

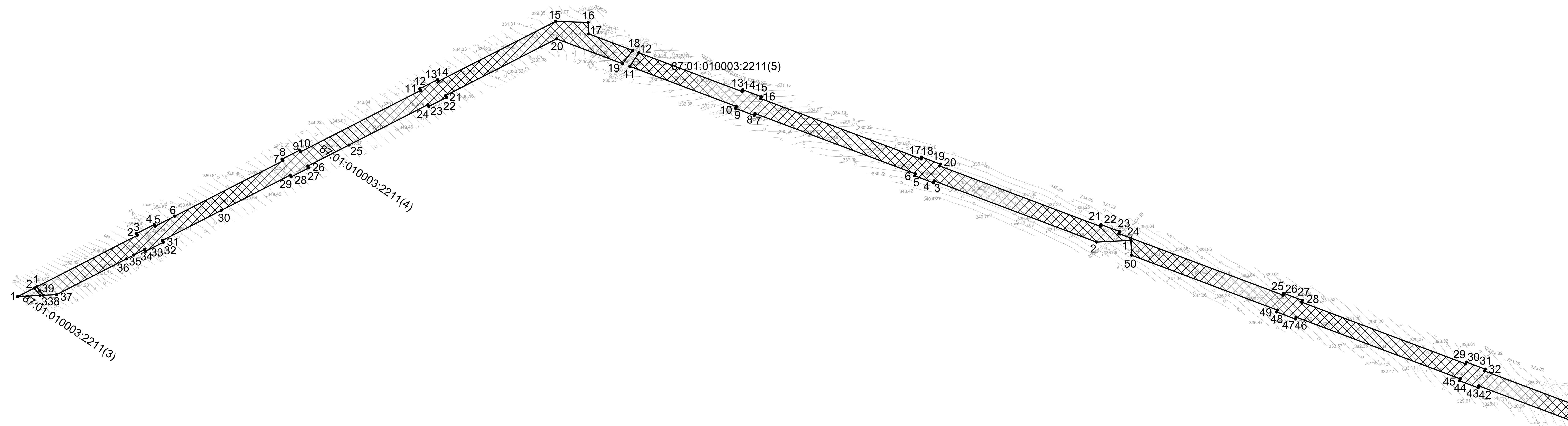
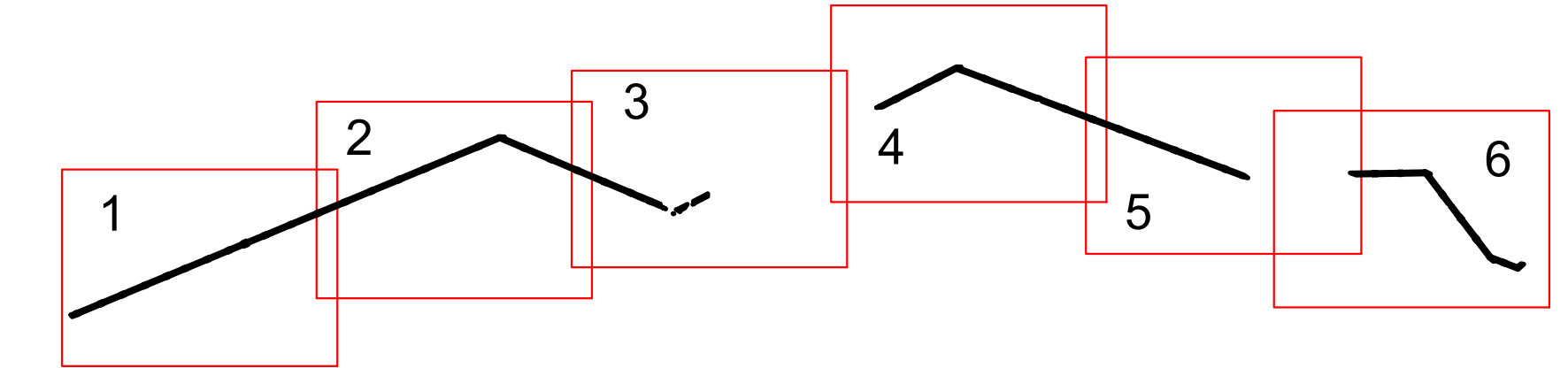


Схема расположения листов чертежа



Условные обозначения:

- 1. Границы земельного участка
- Характерные точки границ земельного участка
- Кадастровый номер контура земельного участка
- Границы, в пределах которых разрешается строительство объектов капитального строительства
- Общая информация и примечания приведены на листе 1
- Ситуационный план приведен на листе 1

Градостроительный план земельного участка				87.02.010003.2211		
Изм.	Кол. в.	Лист	№ док.	Подп.	Дата	
Разраб.					15.11.02	
И. контр.						

Чертеж градостроительного плана земельного участка М 1:2000		
Стадия	Лист	Листов
	4	6

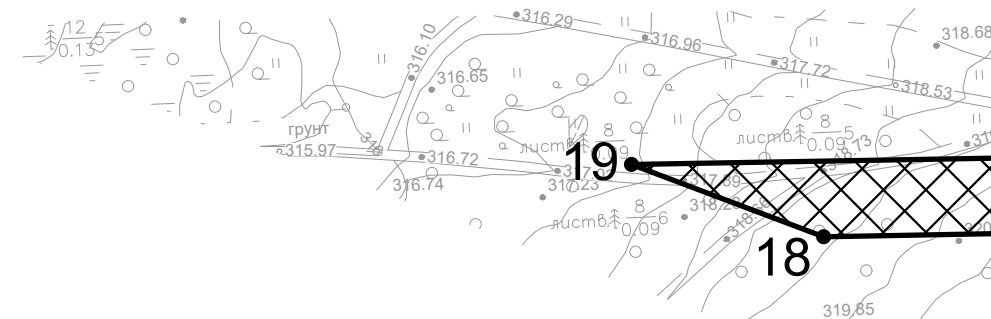
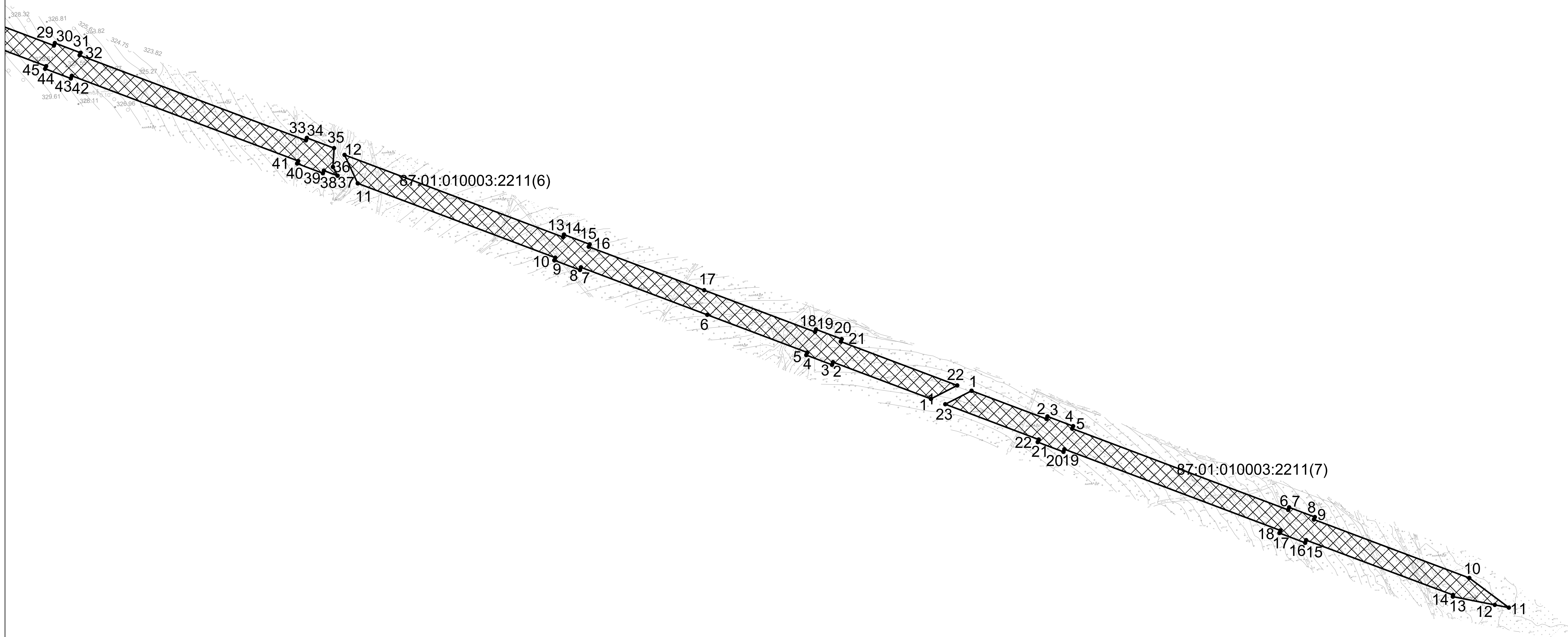
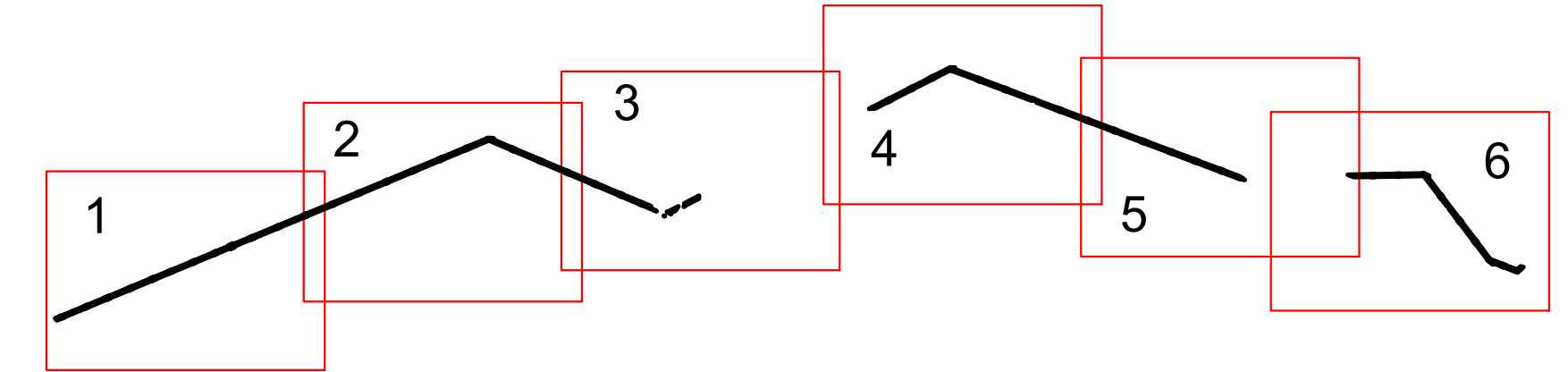


Схема расположения листов чертежа



- Условные обозначения:**
- 1. Границы земельного участка
 - Характерные точки границ земельного участка
 - Кадастровый номер контура земельного участка
 - Границы, в пределах которых разрешается строительство объектов капитального строительства
 - Общая информация и примечания приведены на листе 1
 - Ситуационный план приведен на листе 1

Градостроительный план земельного участка					
87.02.010003.2211					
Изм.	Кол. изм.	Лист	№ док.	Подп.	Дата
Разраб.					15.11.20
И. контр.					

Градостроительный план земельного участка		
87.02.010003.2211		
Стадия	Лист	Листов
	5	6

Чертеж градостроительного плана земельного участка М 1:2000

Одна копия чертежа в градостроительном отделе администрации муниципального образования Белоярский районский район.

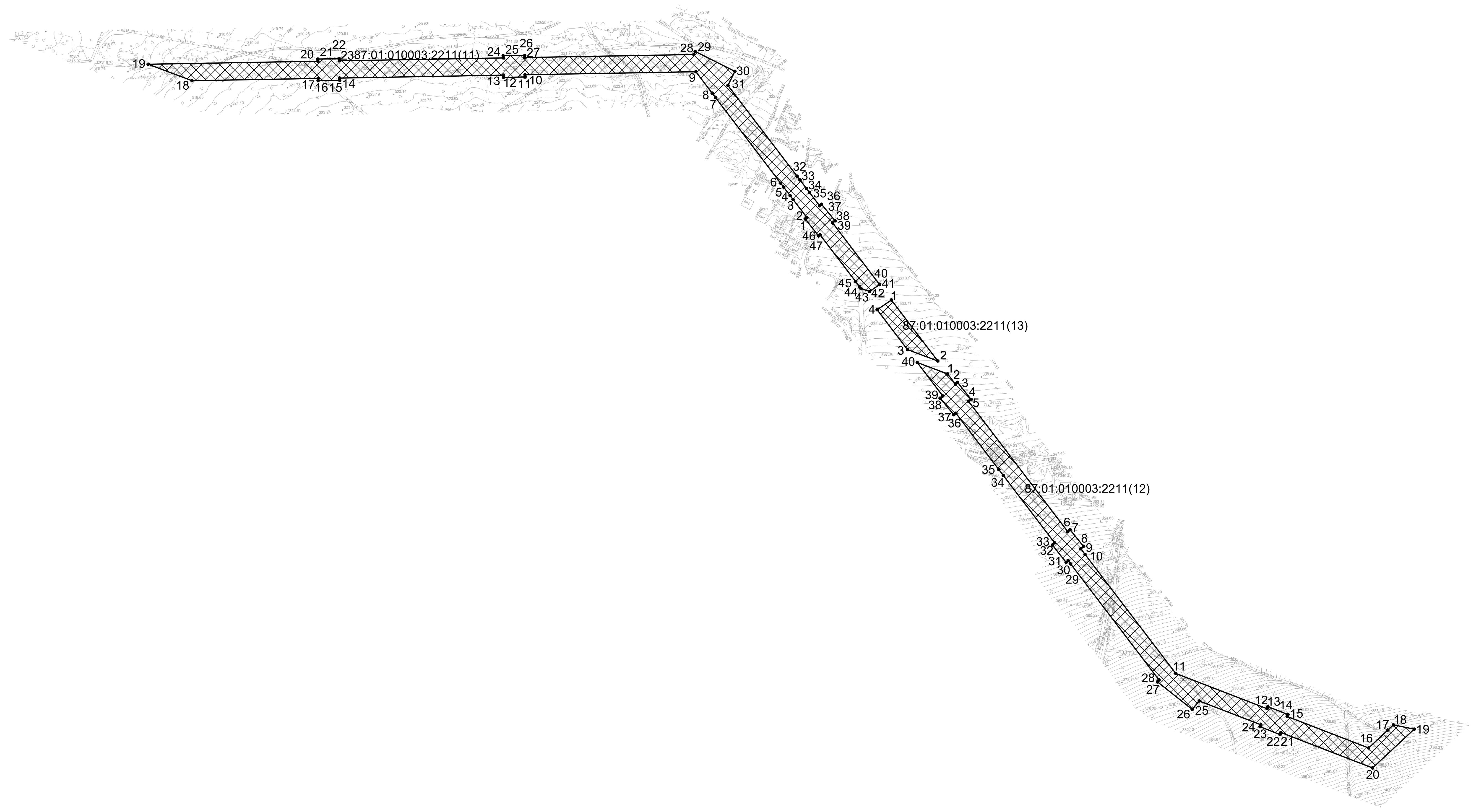
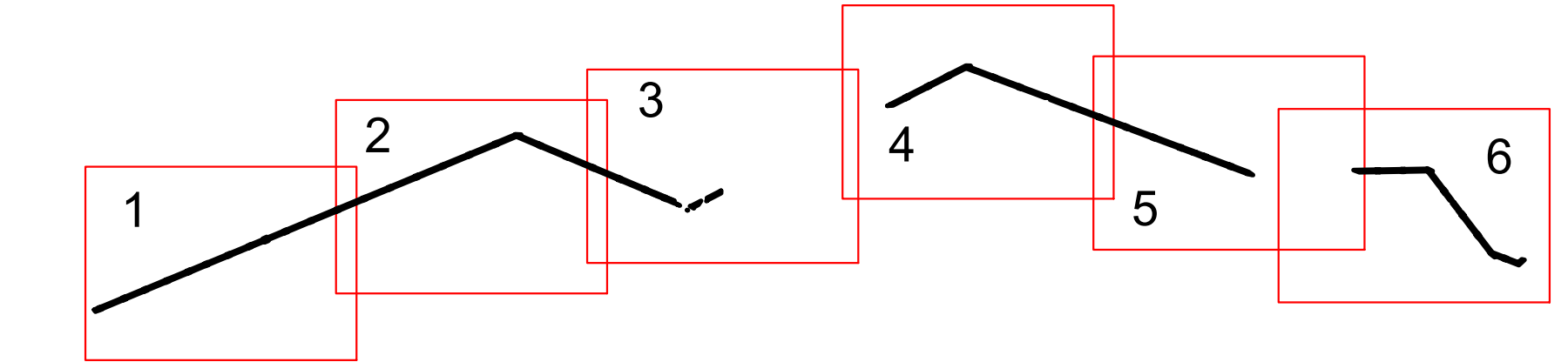


Схема расположения листов чертежа




Условные обозначения:

- 1. Границы земельного участка
- Характерные точки границ земельного участка
- Кадастровый номер контура земельного участка
- Границы, в пределах которых разрешается строительство объектов капитального строительства
- Общая информация и примечания приведены на листе 1
- Ситуационный план приведен на листе 1

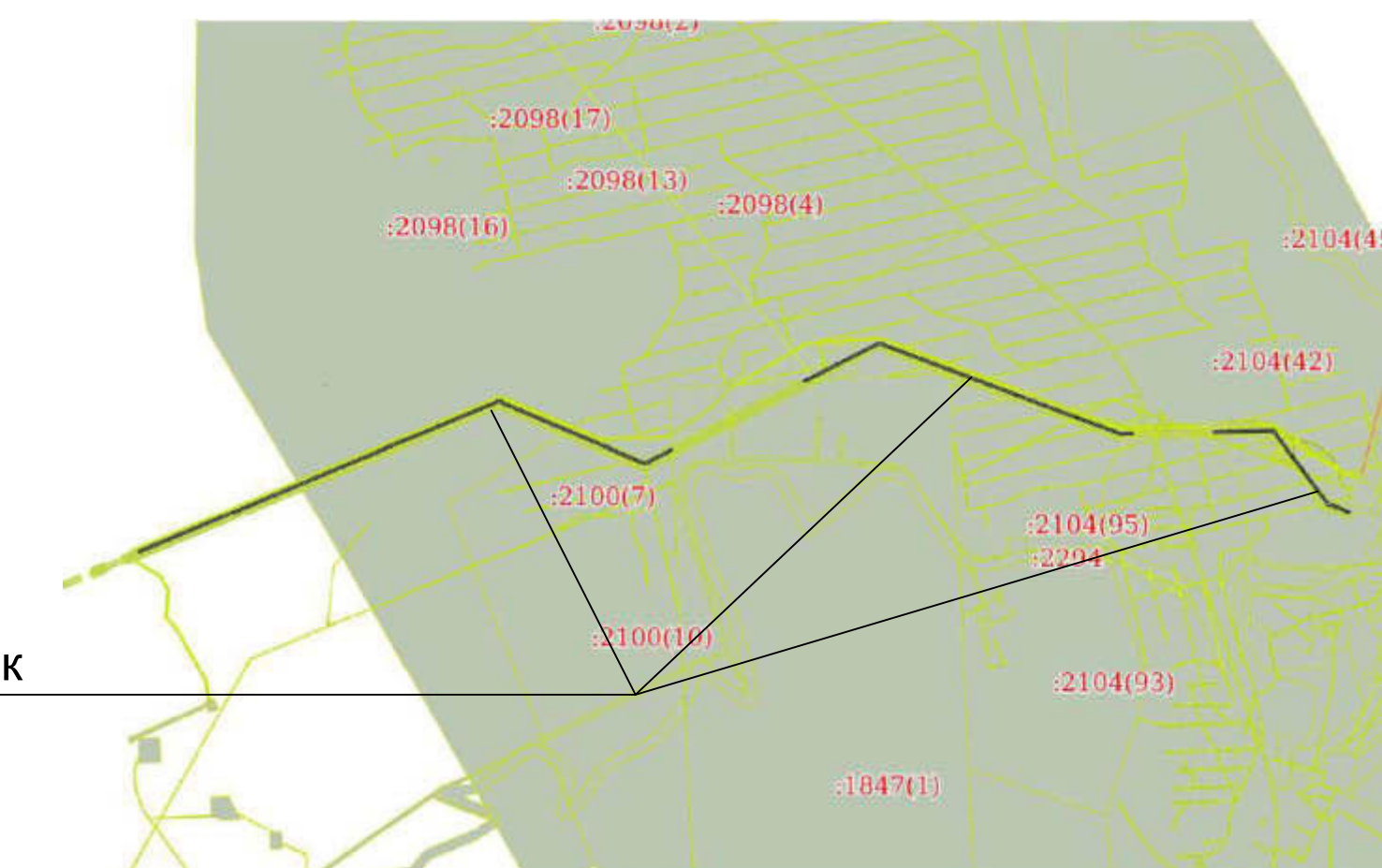
Градостроительный план земельного участка					
87.02.010003.2211					
Изм.	Кол. изм.	Лист	№ док.	Подп.	Дата
Разраб.					15.11.02
И. контр.					

Градостроительный план земельного участка		
87.02.010003.2211		
Стадия	Лист	Листов
	6	6

Чертеж градостроительного плана земельного участка М 1:2000

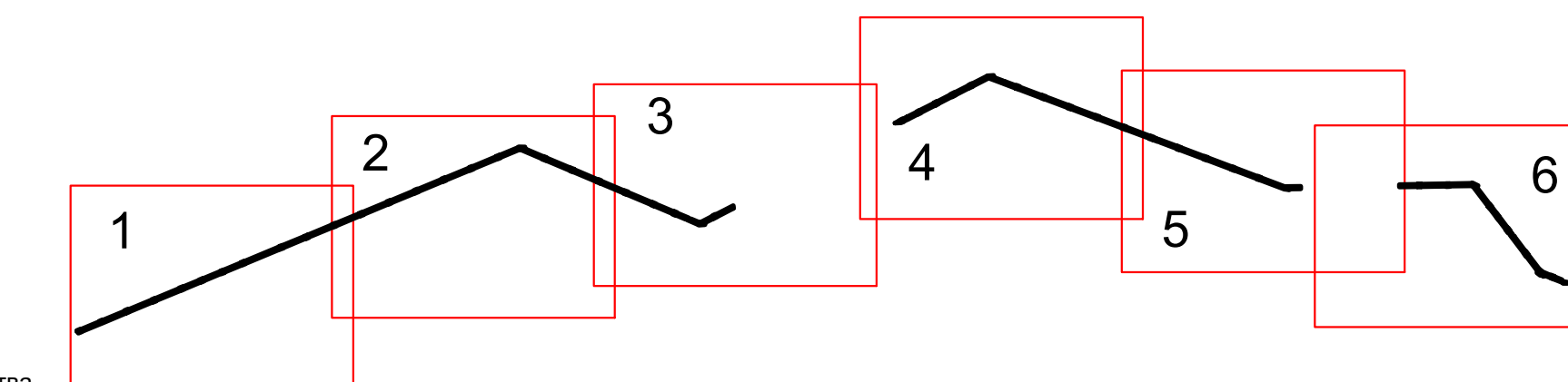


Ситуационный план



Земельный участок
87:02:010003:2212

Схема расположения листов чертежа



- Условные обозначения:
- 1. Границы земельного участка
 - 2. Характерные точки границ земельного участка
 - 3. Кадастровый номер контура земельного участка
 - 4. Границы, в пределах которых разрешается строительство объектов капитального строительства

Примечания:

- 1) В границах земельного участка отсутствуют объекты капитального строительства, сети инженерно-технического обеспечения.
- 2) Информация о красных линиях отсутствует.
- 3) Информация об объектах, включенных в единый государственный реестр объектов культурного наследия (памятников истории и культуры) народов Российской Федерации отсутствует.
- 4) Информация о границах зон с особыми условиями использования территории отсутствует.
- 5) Информация о границах публичных сервитутов отсутствует.
- 6) Точки подключения (технологического присоединения) объектов капитального строительства к сетям инженерно-технического обеспечения отсутствуют.

Площадь земельного участка - 225 554 кв. м.
Чертеж градостроительного плана земельного участка разработан в 2022 году отделом архитектуры и градостроительства Управления промышленной и сельскохозяйственной политики Администрации муниципального образования Бибискинский муниципальный район в масштабе 1:2000 на топографической основе, выполненной в 2020 году АО "Оптан Лимитед"

Градостроительный план земельного участка				87:02:010003:2212								
Изм.	Кол. в.	Лист	№ экз.	Подп.	Дата							
Разраб.					15.12							
И. контр.												
Чертеж градостроительного плана земельного участка М 1:2000						<table border="1"> <tr> <th>Стадия</th> <th>Лист</th> <th>Листов</th> </tr> <tr> <td></td> <td>1</td> <td>6</td> </tr> </table>	Стадия	Лист	Листов		1	6
Стадия	Лист	Листов										
	1	6										

Чертеж градостроительного плана земельного участка М 1:2000 (продолжение)

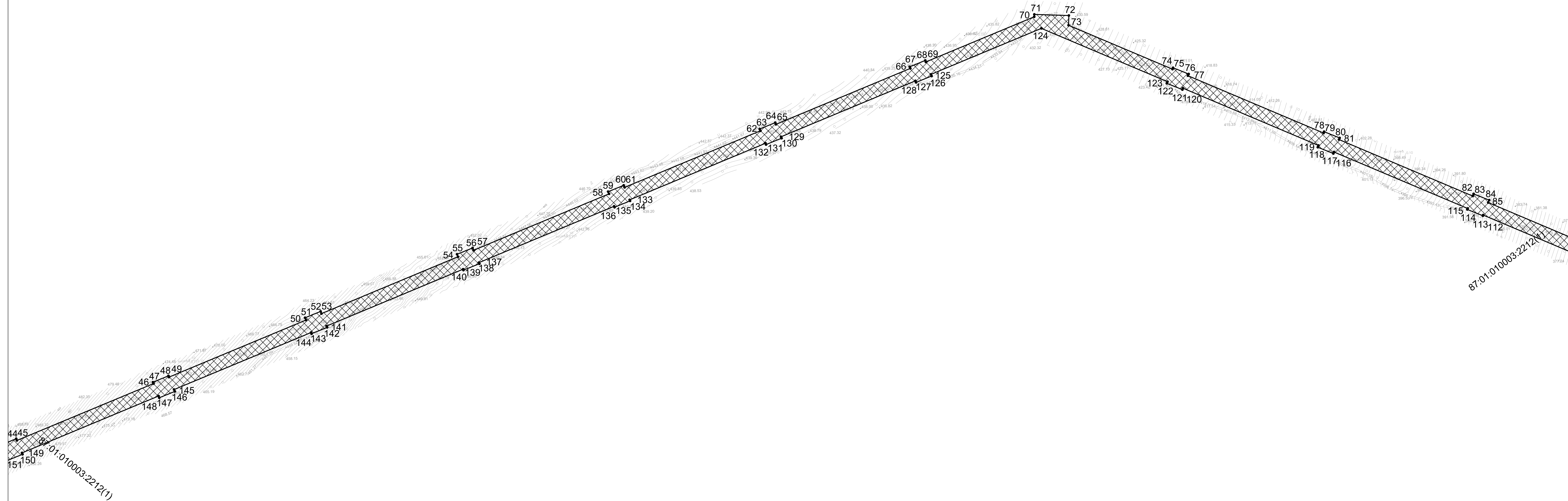
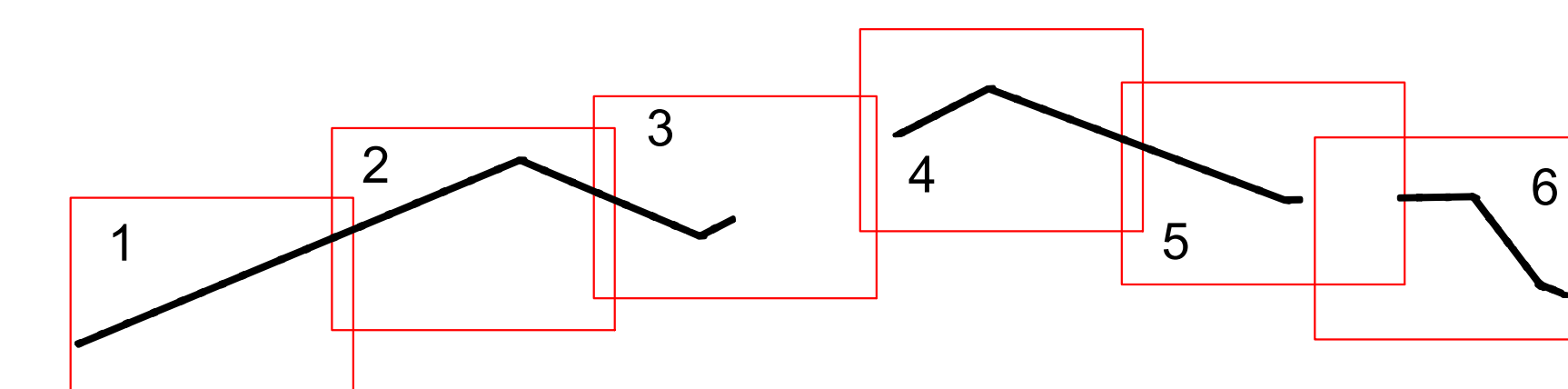


Схема расположения листов чертежа



- Условные обозначения:
- 1. Границы земельного участка
 - Характерные точки границ земельного участка
 - 87.02.010003.22.12(1) Кадастровый номер контура земельного участка
 - Границы, в пределах которых разрешается строительство объектов капитального строительства
 - Общая информация и примечания приведены на листе 1
 - Ситуационный план приведен на листе 1

Градостроительный план земельного участка			
87.02.010003.22.12			
Изм.	Кол. изм.	Лист	№ док.
Разраб.			15.11.02
№ контр.			

Градостроительный план земельного участка		
87.02.010003.22.12		
Стадия	Лист	Листов
	2	6

Чертеж градостроительного плана земельного участка М 1:2000

Отдел архитектуры и градостроительства
Администрации городского округа
Свердловская область, город Екатеринбург
Муниципальное образование «Большая Ишата»
Муниципальный район

Формат А3 (841х1189)

Чертеж градостроительного плана земельного участка М 1:2000 (продолжение)

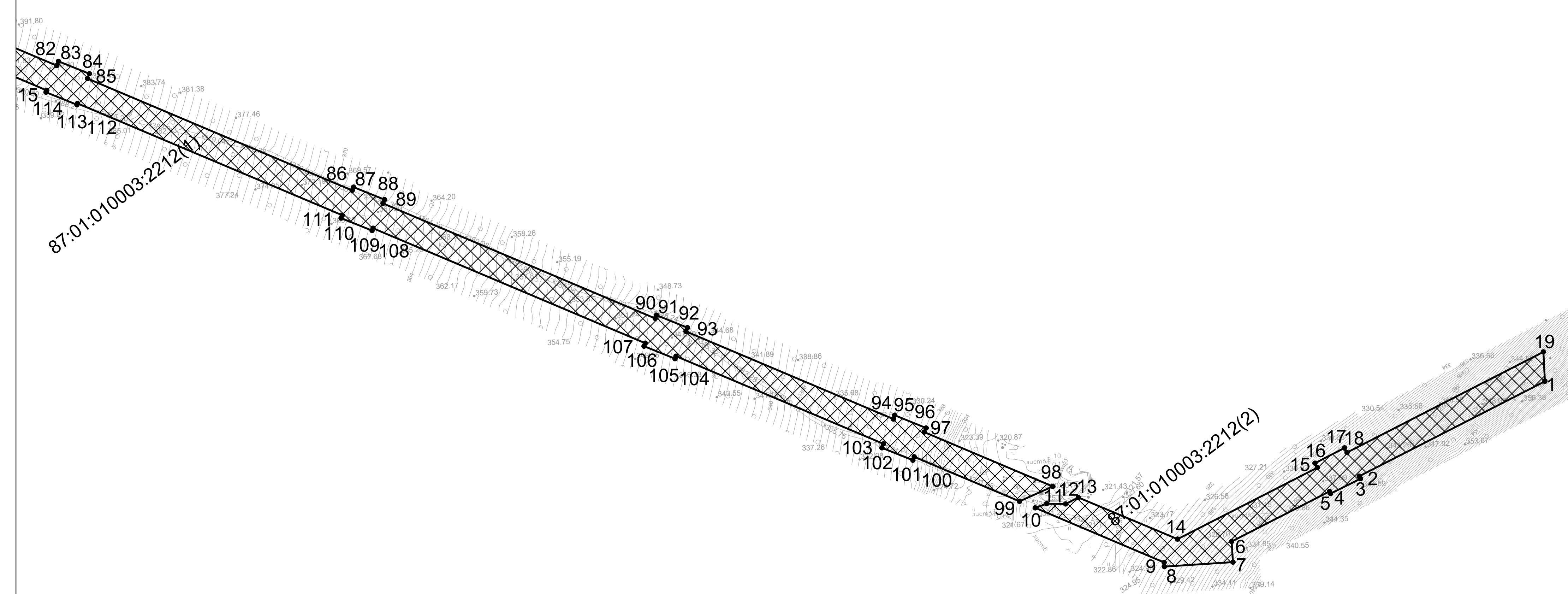
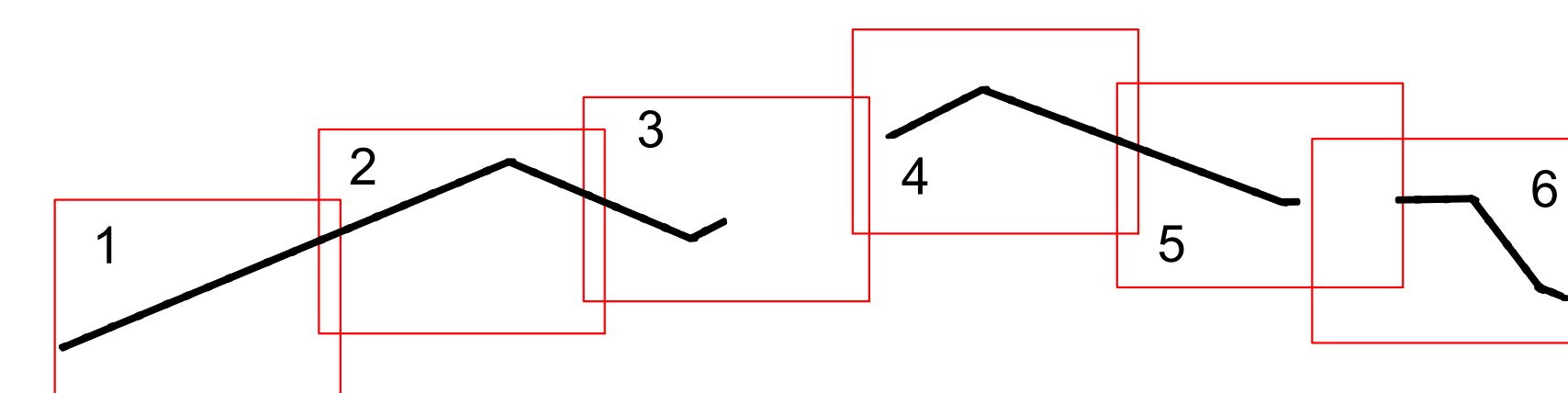
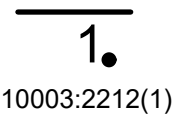

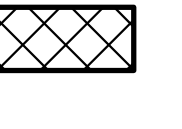


Схема расположения листов чертежа



- Условные обозначения:
-  Границы земельного участка
 -  Характерные точки границ земельного участка
 - 87.02.010003.2212(1) Кадастровый номер контура земельного участка
 -  Границы, в пределах которых разрешается строительство объектов капитального строительства
 - Общая информация и примечания приведены на листе 1
 - Ситуационный план приведен на листе 1

Градостроительный план земельного участка			
87.02.010003.2212			
Изм.	Кол. в.	Лист	№ док.
Разраб.			
И. контр.			
		Подп.	Дата
			16.11.22

Градостроительный план земельного участка		
87.02.010003.2212		
Стадия	Лист	Листов
	3	6

Чертеж градостроительного плана земельного участка М 1:2000

Отдел архитектуры и градостроительства
Управления городского округа
Муниципальное образование Большой Истринский район Московской области

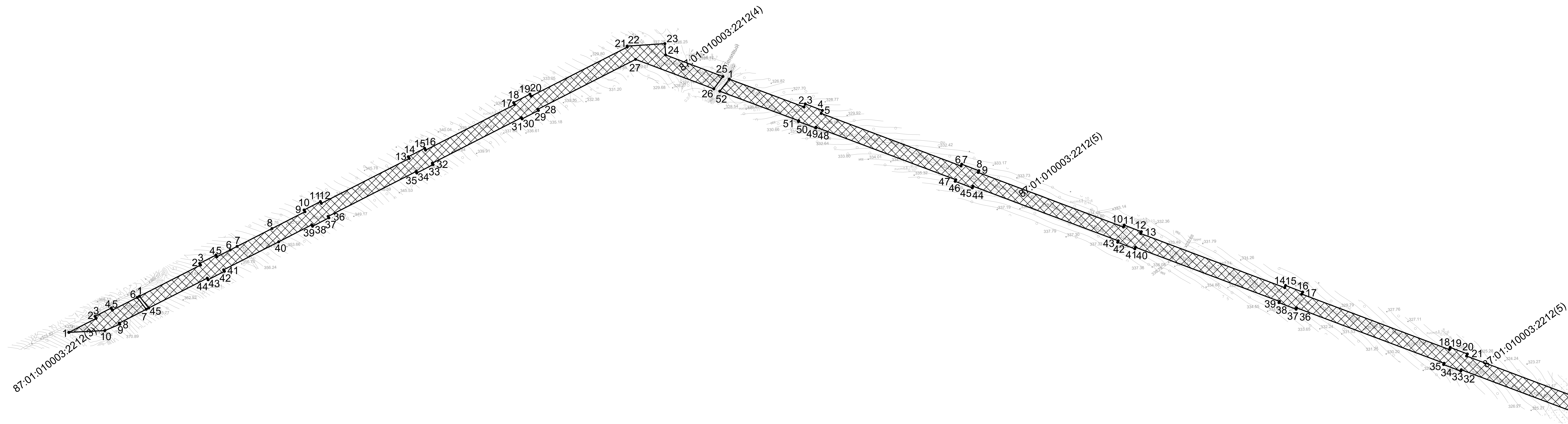
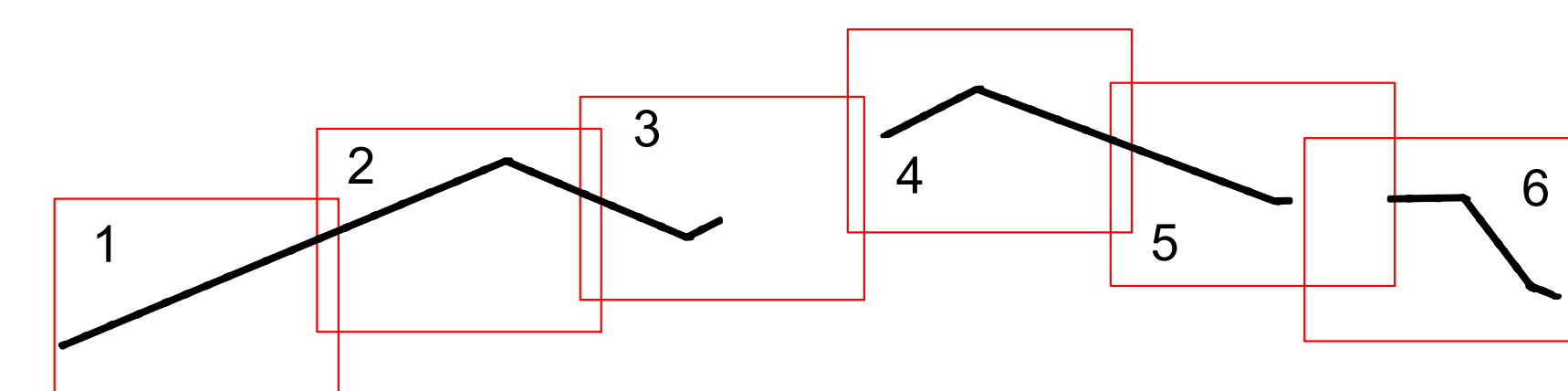


Схема расположения листов чертежа



- Условные обозначения:**
- 1. Границы земельного участка
 - Характерные точки границ земельного участка
 - 87:02:010003:2212(1) Кадастровый номер контура земельного участка
 - ▨ Границы, в пределах которых разрешается строительство объектов капитального строительства
 - Общая информация и примечания приведены на листе 1
 - Ситуационный план приведен на листе 1

Градостроительный план земельного участка			
87:02:010003:2212			
Изм.	Кол. изм.	Лист	№ док.
Разраб.		1	16.11.02
№ контр.			

Градостроительный план земельного участка		
М 1:2000		
Стадия	Лист	Листов
	4	6

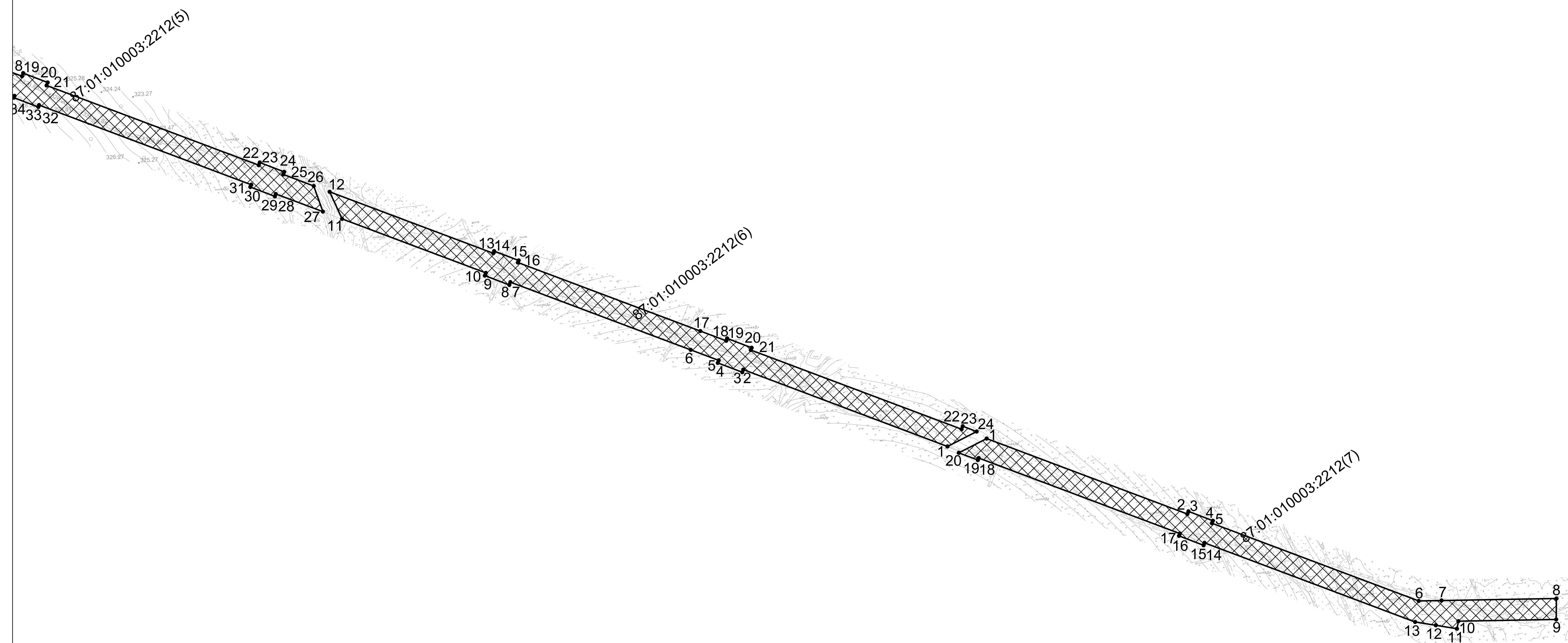
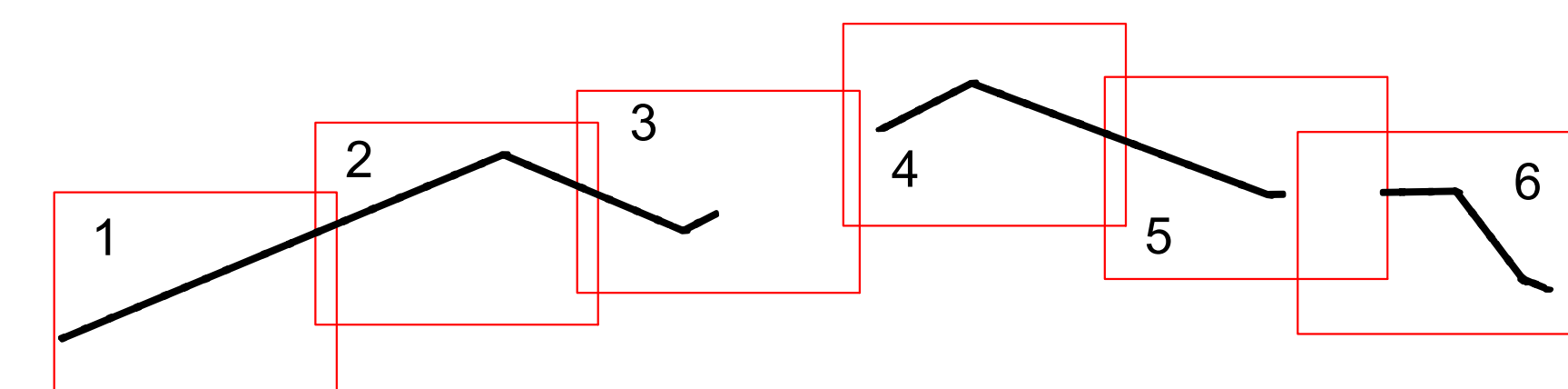


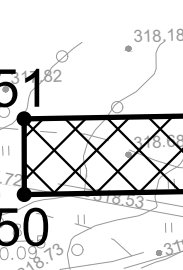
Схема расположения листов чертежа



- Условные обозначения:**
- 1. Границы земельного участка
 - Характерные точки границ земельного участка
 - 87.02.010003.22:12(1) Кадастровый номер контура земельного участка
 - Границы, в пределах которых разрешается строительство объектов капитального строительства
 - Общая информация и примечания приведены на листе 1
 - Ситуационный план приведен на листе 1

Градостроительный план земельного участка					
87.02.010003.22:12					
Изм.	Кол. в.	Лист	№ док.	Подп.	Дата
Разраб.					15.11.21
И. контр.					

Градостроительный план земельного участка		
М 1:2000		
Стадия	Лист	Листов
	5	6



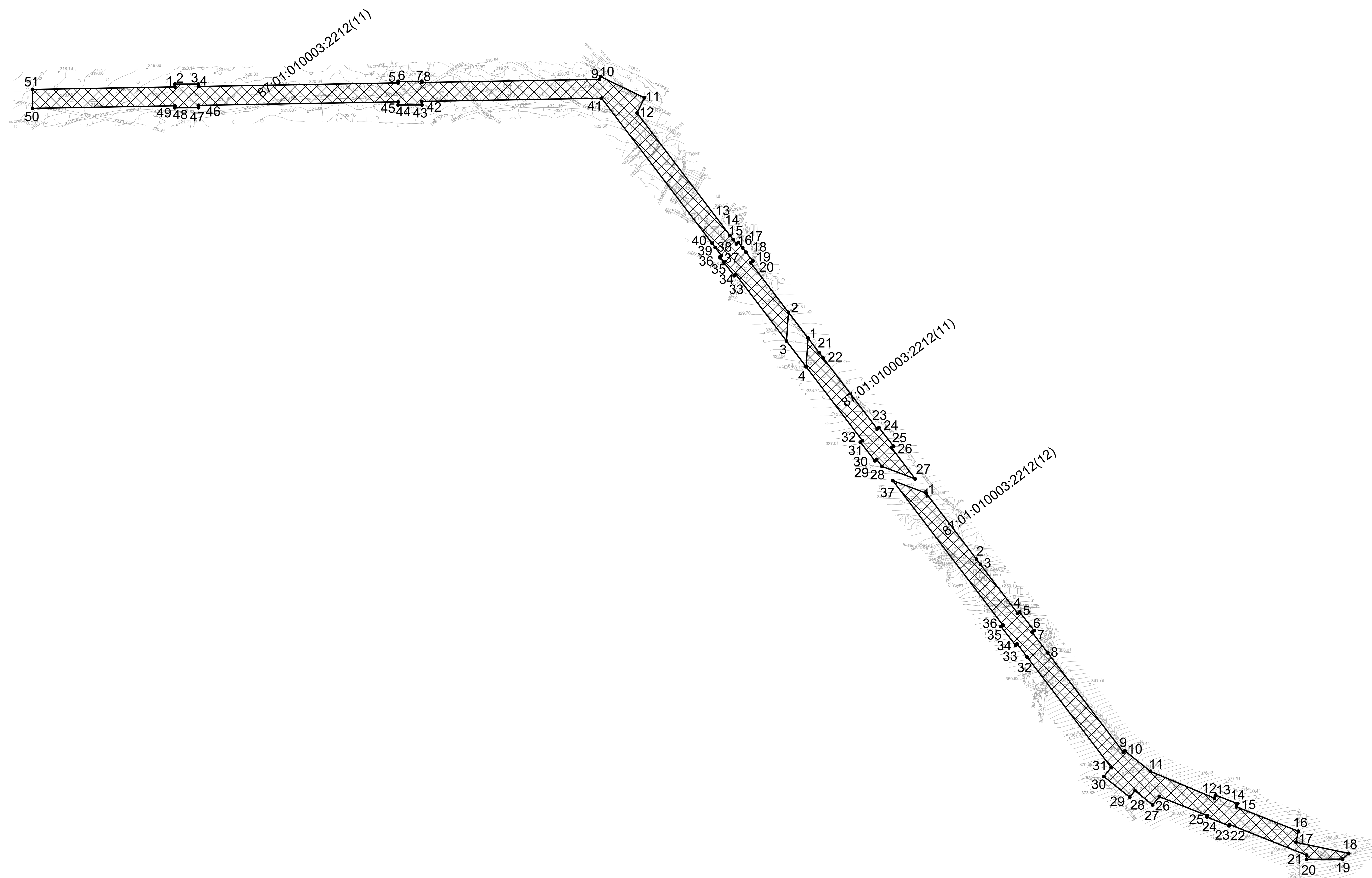
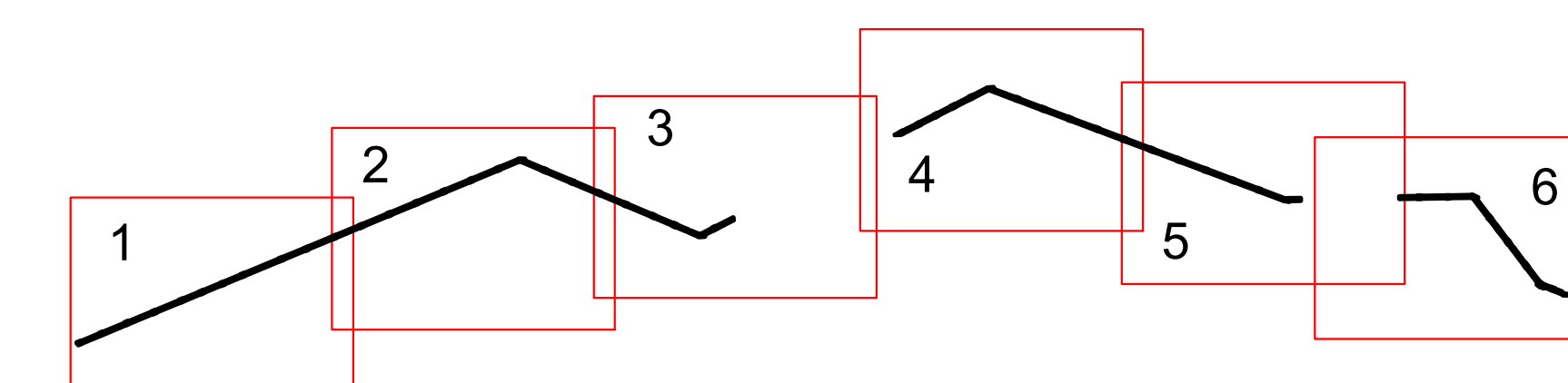


Схема расположения листов чертежа



Условные обозначения:

1. Границы земельного участка
 Характерные точки границ земельного участка
 Кадастровый номер контура земельного участка
 87:02:010003:2212(1)

Границы, в пределах которых разрешается строительство объектов капитального строительства
 Общая информация и примечания приведены на листе 1
 Ситуационный план приведен на листе 1

Градостроительный план земельного участка					
87:02:010003:2212					
Изм.	Кол. изм.	Лист	№ док.	Подп.	Дата
Разраб.					15.11.22
И. контр.					

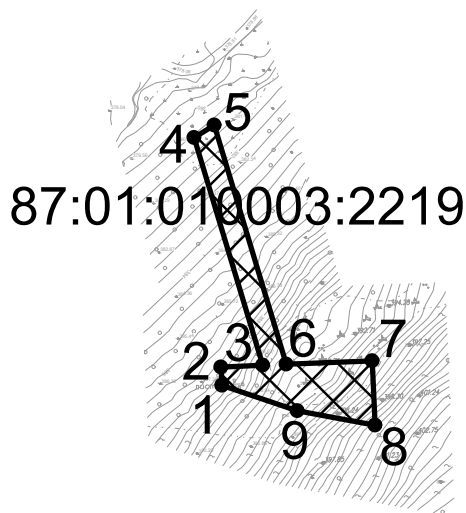
Градостроительный план земельного участка		
Стадия	Лист	Листов
	6	6

Чертеж градостроительного плана земельного участка М 1:2000

Одним из элементов градостроительного плана земельного участка является информация о местонахождении объектов капитального строительства, планируемого размещения объектов капитального строительства на земельном участке.

Чертеж градостроительного плана земельного участка М 1:2000

Ситуационный план





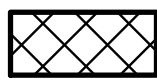
Примечания:


- 1) В границах земельного участка отсутствуют объекты капитального строительства, сети инженерно-технического обеспечения.
- 2) Информация о красных линиях отсутствует.
- 3) Информация об объектах, включенных в единый государственный реестр объектов культурного наследия (памятников истории и культуры) народов Российской Федерации отсутствует.
- 4) Информация о наличии зон с особыми условиями использования территории отсутствует.
- 5) Информация о границах публичных сервитутов отсутствует.
- 6) Точки подключения (технологического присоединения) объектов капитального строительства к сетям инженерно-технического обеспечения отсутствуют.

Площадь земельного участка - 857 кв. м.

Чертеж градостроительного плана земельного участка разработан в 2022 году отделом архитектуры и градостроительства Управления промышленной и сельскохозяйственной политики Администрации муниципального образования Билибинский муниципальный район Чукотского автономного округа РФ в масштабе 1:2000 на топографической основе, выполненной в 2020 году АО "Оптэн Лимитед"

Условные обозначения:

-  Границы земельного участка
- 1.**  Характерные точки границ земельного участка
- 87:02:010003:2219 Кадастровый номер земельного участка
-  Границы, в пределах которых разрешается строительство объектов капитального строительства

Изм.	Кол.уч.	Лист	№ док.	Подп.	Дата
Разраб.					15.11.22
Н. контр.					

Градостроительный план земельного участка
87:02:010003:2219

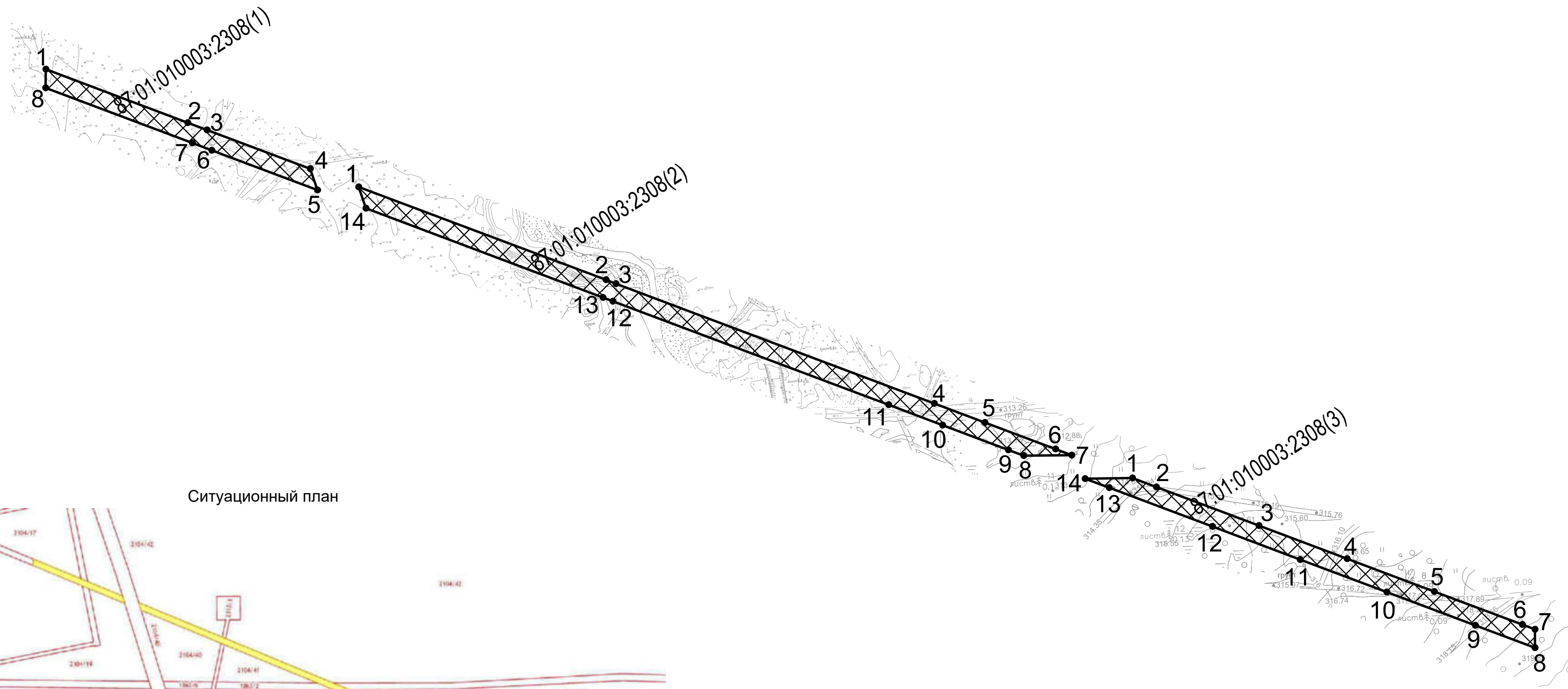
Чертеж градостроительного плана
земельного участка М 1:2000

Стадия	Лист	Листов
	1	1

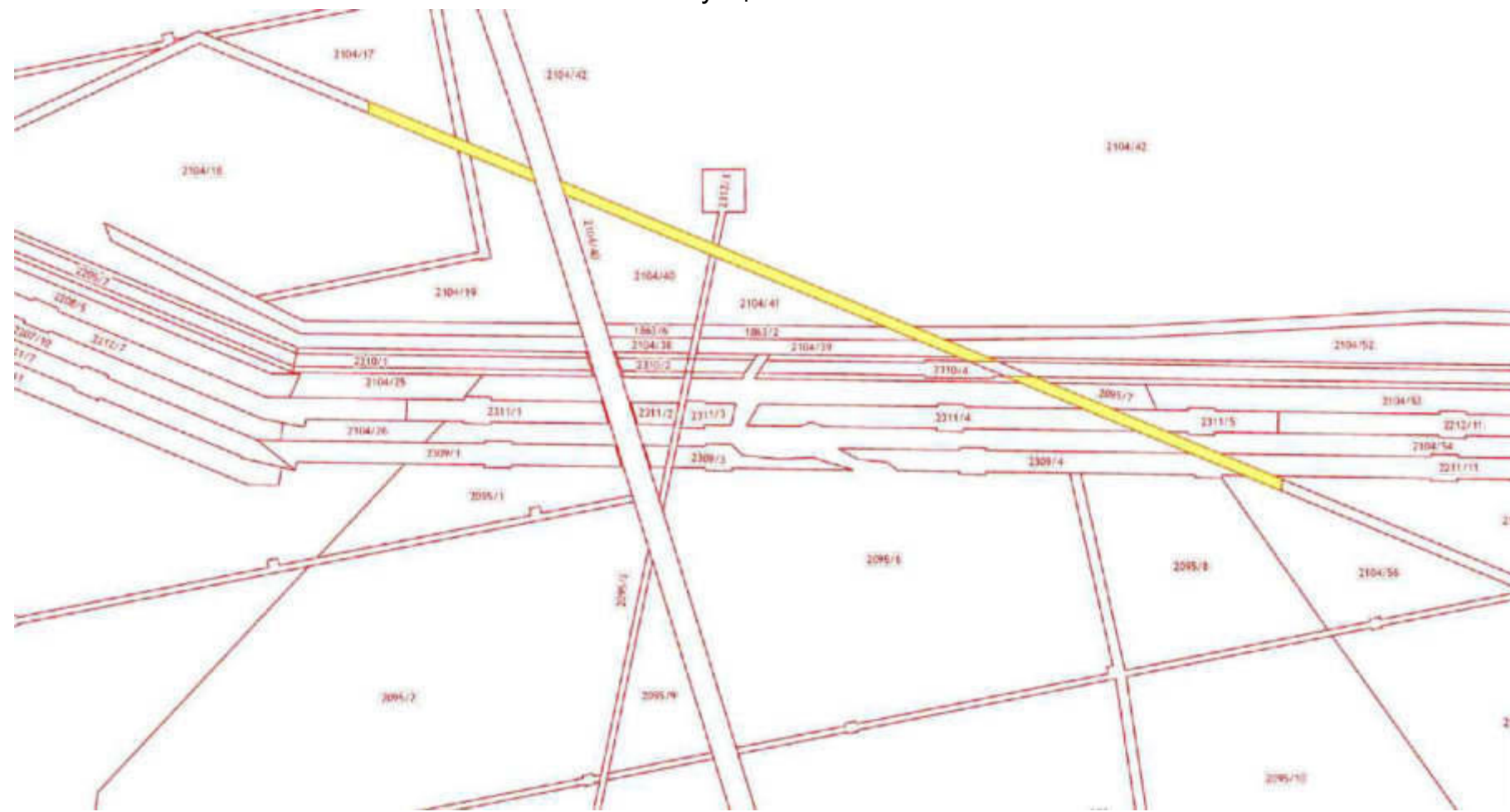
Отдел архитектуры и градостроительства
Управления промышленной и
сельскохозяйственной политики Администрации
муниципального образования Билибинский
муниципальный район

Взам. инв. №	
Подп. и дата	
Инв. № подл.	

Чертеж градостроительного плана земельного участка М 1:2000



Ситуационный план



- Примечания:**
- 1) В границах земельного участка отсутствуют объекты капитального строительства, сети инженерно-технического обеспечения.
 - 2) Информация о красных линиях отсутствует.
 - 3) Информация об объектах, включенных в единый государственный реестр объектов культурного наследия (памятников истории и культуры) народов Российской Федерации отсутствует.
 - 4) Информация о наличии зон с особыми условиями использования территории отсутствует.
 - 5) Информация о границах публичных сервитутов отсутствует.
 - 6) Точки подключения (технологического присоединения) объектов капитального строительства к сетям инженерно-технического обеспечения отсутствуют.

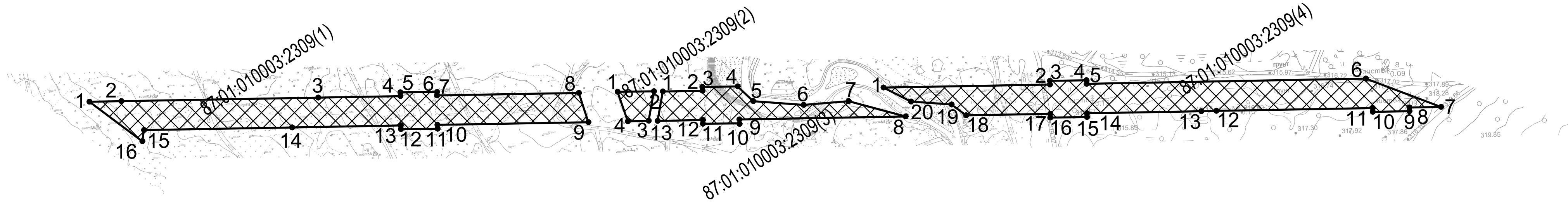
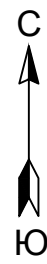
Площадь земельного участка - 8 594 кв. м.
 Чертеж градостроительного плана земельного участка разработан в 2022 году отделом архитектуры и градостроительства Управления промышленной и сельскохозяйственной политики Администрации муниципального образования Билибинский муниципальный район Чукотского автономного округа РФ в масштабе 1:2000 на топографической основе, выполненной в 2020 году АО "Оптэн Лимитед"

Условные обозначения:

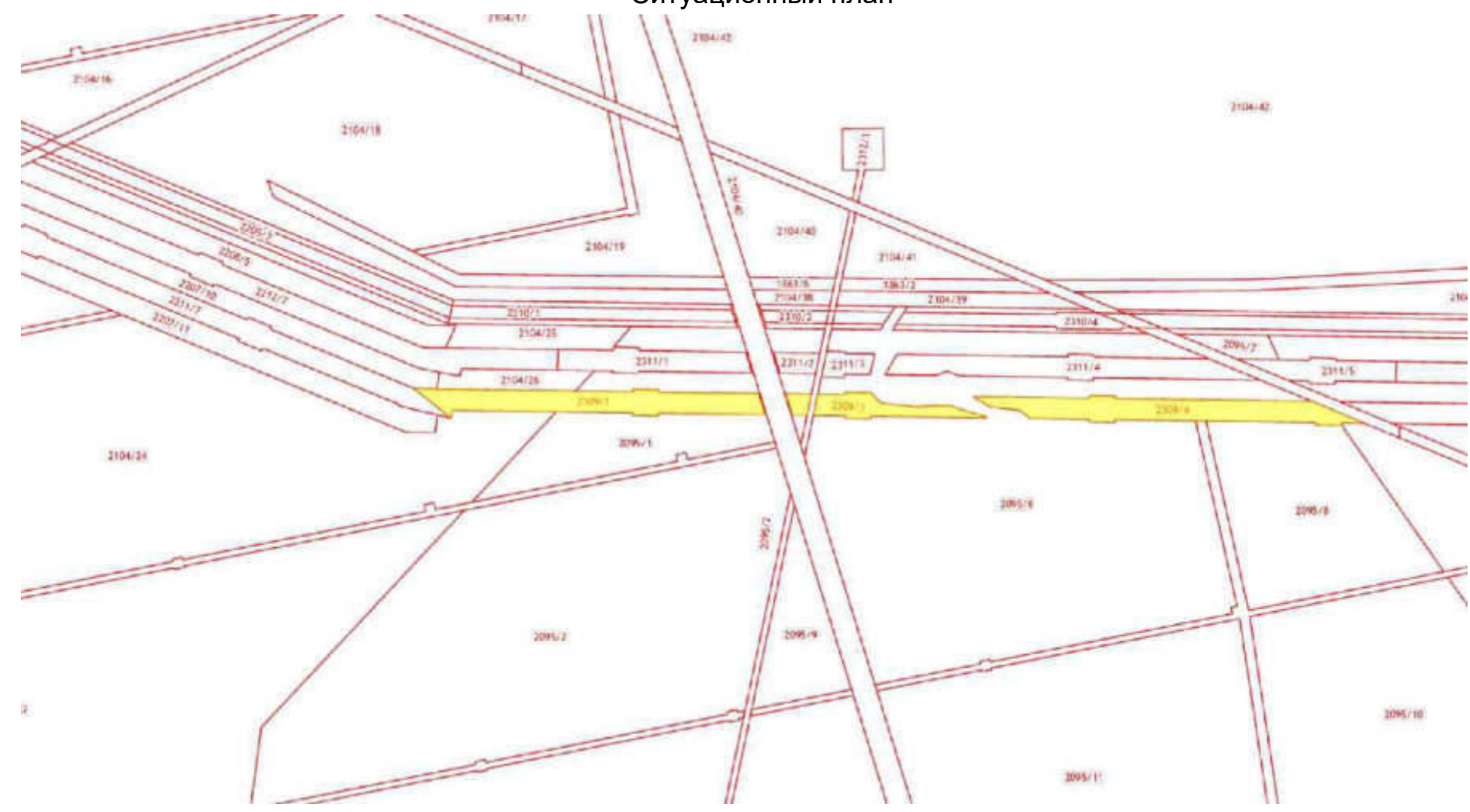
- 1. Границы земельного участка
- 87:02:010003:2308(1) Характерные точки границ земельного участка
- Кадастровый номер контура земельного участка
- Границы, в пределах которых разрешается строительство объектов капитального строительства

Градостроительный план земельного участка 87:02:010003:2308					
Изм.	Кол.уч.	Лист	№ док.	Подп.	Дата
					15.11.22
Чертеж градостроительного плана земельного участка М 1:2000					
			1 1		
Отдел архитектуры и градостроительства Управления промышленной и сельскохозяйственной политики Администрации муниципального образования Билибинский муниципальный район					

Чертеж градостроительного плана земельного участка М 1:2000



Ситуационный план



- Примечания:**
- 1) В границах земельного участка отсутствуют объекты капитального строительства, сети инженерно-технического обеспечения.
 - 2) Информация о красных линиях отсутствует.
 - 3) Информация об объектах, включенных в единый государственный реестр объектов культурного наследия (памятников истории и культуры) народов Российской Федерации отсутствует.
 - 4) Информация о наличии зон с особыми условиями использования территории отсутствует.
 - 5) Информация о границах публичных сервитутов отсутствует.
 - 6) Точки подключения (технологического присоединения) объектов капитального строительства к сетям инженерно-технического обеспечения отсутствуют.

Площадь земельного участка - 16 046 кв. м.
 Чертеж градостроительного плана земельного участка разработан в 2022 году отделом архитектуры и градостроительства Управления промышленной и сельскохозяйственной политики Администрации муниципального образования Билибинский муниципальный район Чукотского автономного округа РФ в масштабе 1:2000 на топографической основе, выполненной в 2020 году АО "Оптэн Лимитед"

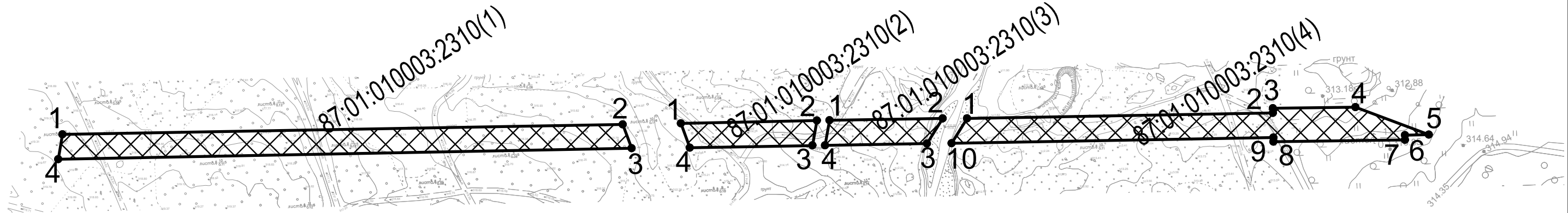
- Условные обозначения:**
- Границы земельного участка
 - Характерные точки границ земельного участка
 - Кадастровый номер контура земельного участка
 - Границы, в пределах которых разрешается строительство объектов капитального строительства

Изм.	Кол.уч.	Лист	№ док.	Подп.	Дата
Разраб.					15.11.22
Н. контр.					

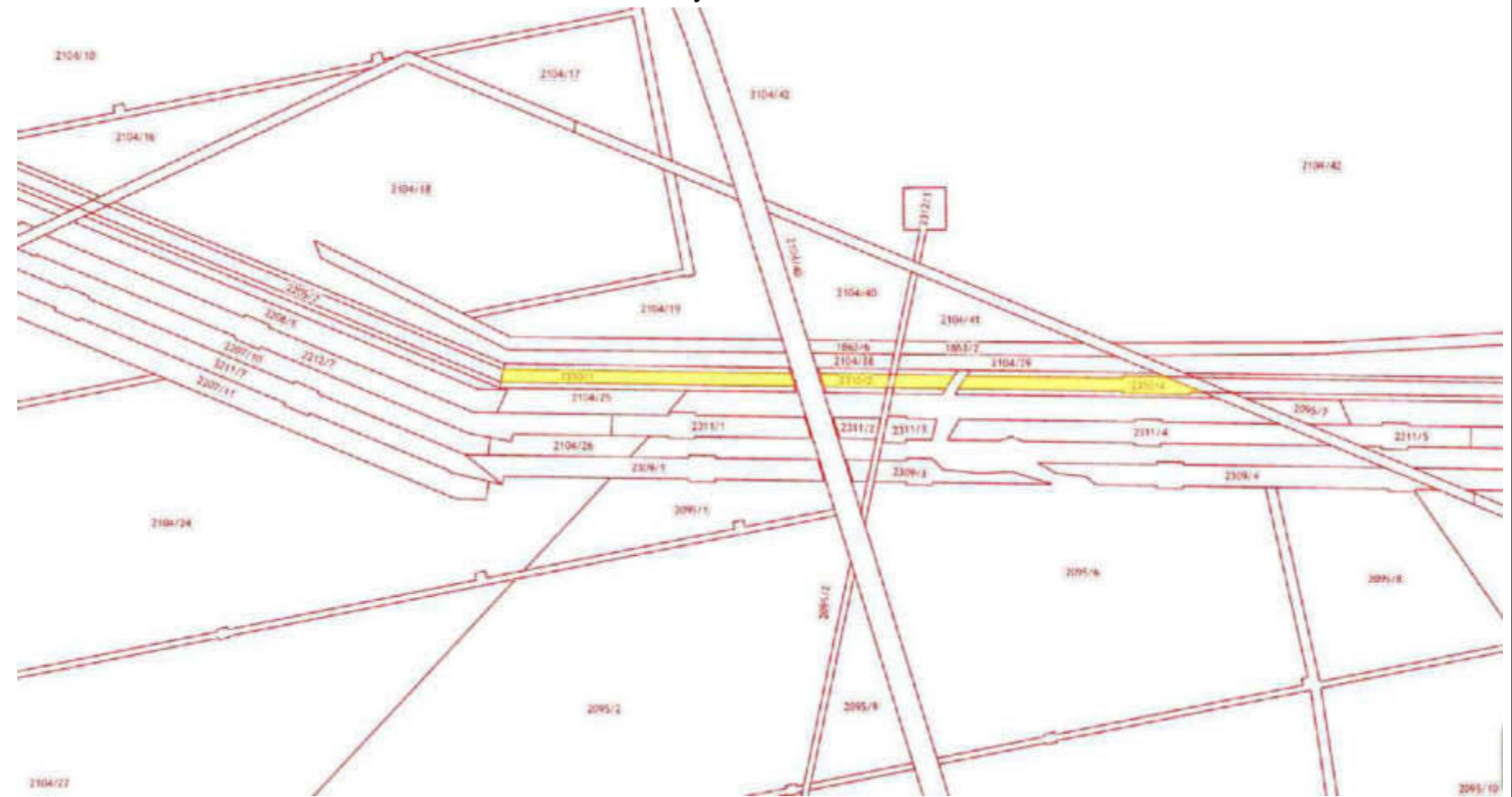
Градостроительный план земельного участка 87:02:010003:2309		
Чертеж градостроительного плана земельного участка М 1:2000	Стадия 1	Листов 1
Отдел архитектуры и градостроительства Управления промышленной и сельскохозяйственной политики Администрации муниципального образования Билибинский муниципальный район		

Инов. № подл. Подп. и дата. Ваам. инв. №





Чертеж градостроительного плана земельного участка М 1:2000



Ситуационный план



Условные обозначения:

-  Границы земельного участка
-  Характерные точки границ земельного участка
-  87:02:010003:2310(1) Кадастровый номер контура земельного участка
-  Границы, в пределах которых разрешается строительство объектов капитального строительства

Примечания:

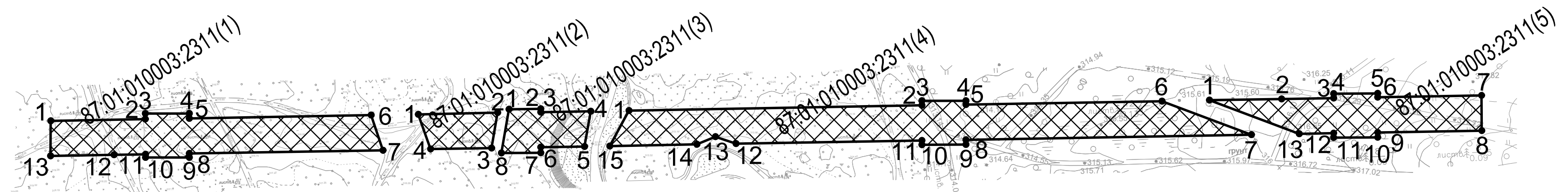
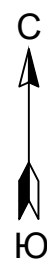
- 1) В границах земельного участка отсутствуют объекты капитального строительства, сети инженерно-технического обеспечения.
- 2) Информация о красных линиях отсутствует.
- 3) Информация об объектах, включенных в единый государственный реестр объектов культурного наследия (памятников истории и культуры) народов Российской Федерации отсутствует.
- 4) Информация о наличии зон с особыми условиями использования территории отсутствует.
- 5) Информация о границах публичных сервитутов отсутствует.
- 6) Точки подключения (технологического присоединения) объектов капитального строительства к сетям инженерно-технического обеспечения отсутствуют.

Площадь земельного участка - 15 135 кв. м.

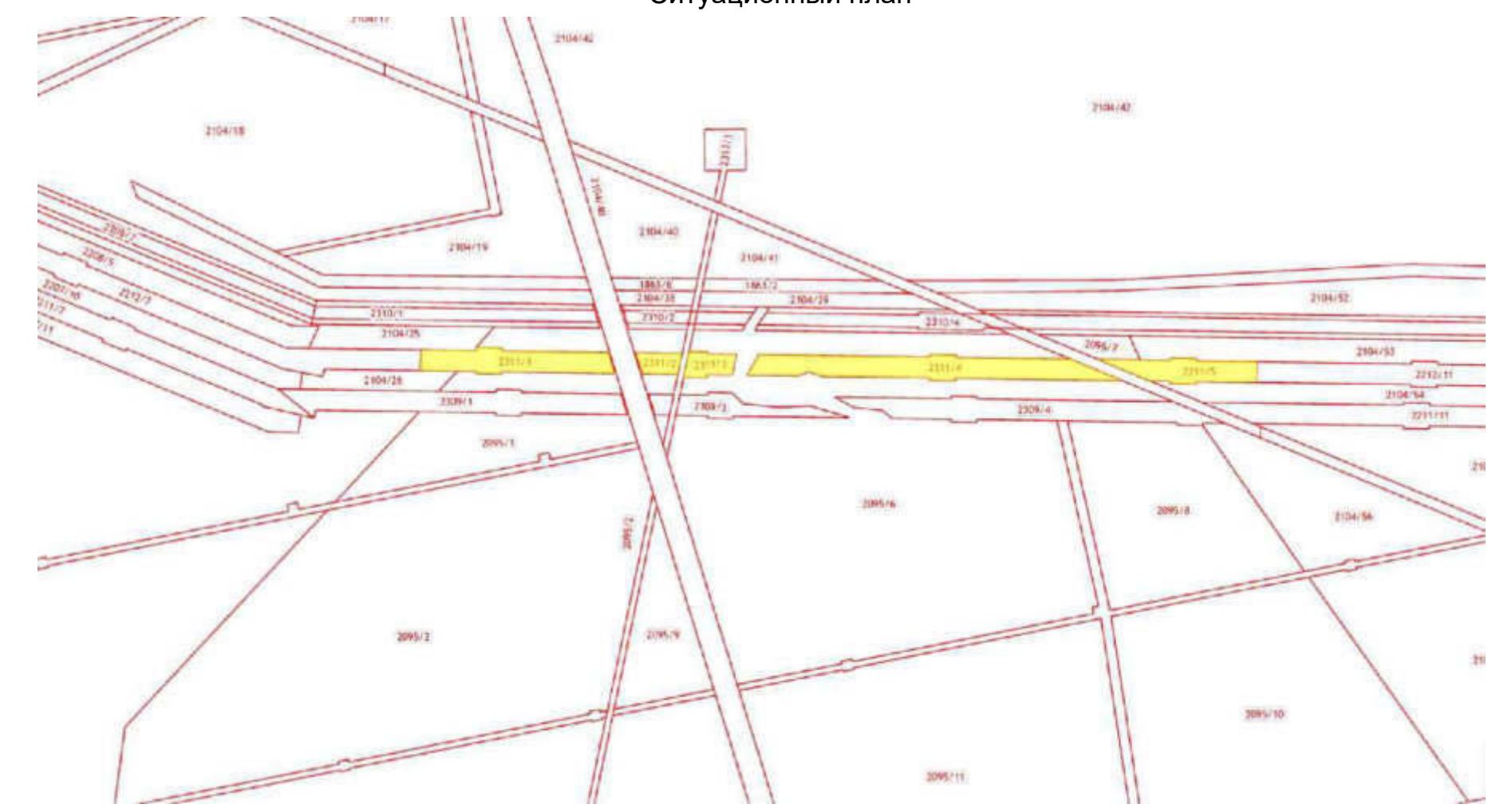
Чертеж градостроительного плана земельного участка разработан в 2022 году отделом архитектуры и градостроительства Управления промышленной и сельскохозяйственной политики Администрации муниципального образования Билибинский муниципальный район Чукотского автономного округа РФ в масштабе 1:2000 на топографической основе, выполненной в 2020 году АО "Оптэн Лимитед"

						Градостроительный план земельного участка 87:02:010003:2310			
Изм.	Кол.уч.	Лист	№ док.	Подп.	Дата	Чертеж градостроительного плана земельного участка М 1:2000	Стадия	Лист	Листов
Разраб.					15.11.22			1	1
Н. контр.							Отдел архитектуры и градостроительства Управления промышленной и сельскохозяйственной политики Администрации муниципального образования Билибинский муниципальный район		

Чертеж градостроительного плана земельного участка М 1:2000



Ситуационный план



- Примечания:
- 1) В границах земельного участка отсутствуют объекты капитального строительства, сети инженерно-технического обеспечения.
 - 2) Информация о красных линиях отсутствует.
 - 3) Информация об объектах, включенных в единый государственный реестр объектов культурного наследия (памятников истории и культуры) народов Российской Федерации отсутствует.
 - 4) Информация о наличии зон с особыми условиями использования территории отсутствует.
 - 5) Информация о границах публичных сервитутов отсутствует.
 - 6) Точки подключения (технологического присоединения) объектов капитального строительства к сетям инженерно-технического обеспечения отсутствуют.

Площадь земельного участка - 15 135 кв. м.
 Чертеж градостроительного плана земельного участка разработан в 2022 году отделом архитектуры и градостроительства Управления промышленной и сельскохозяйственной политики Администрации муниципального образования Билибинский муниципальный район Чукотского автономного округа РФ в масштабе 1:2000 на топографической основе, выполненной в 2020 году АО "Оптэн Лимитед"

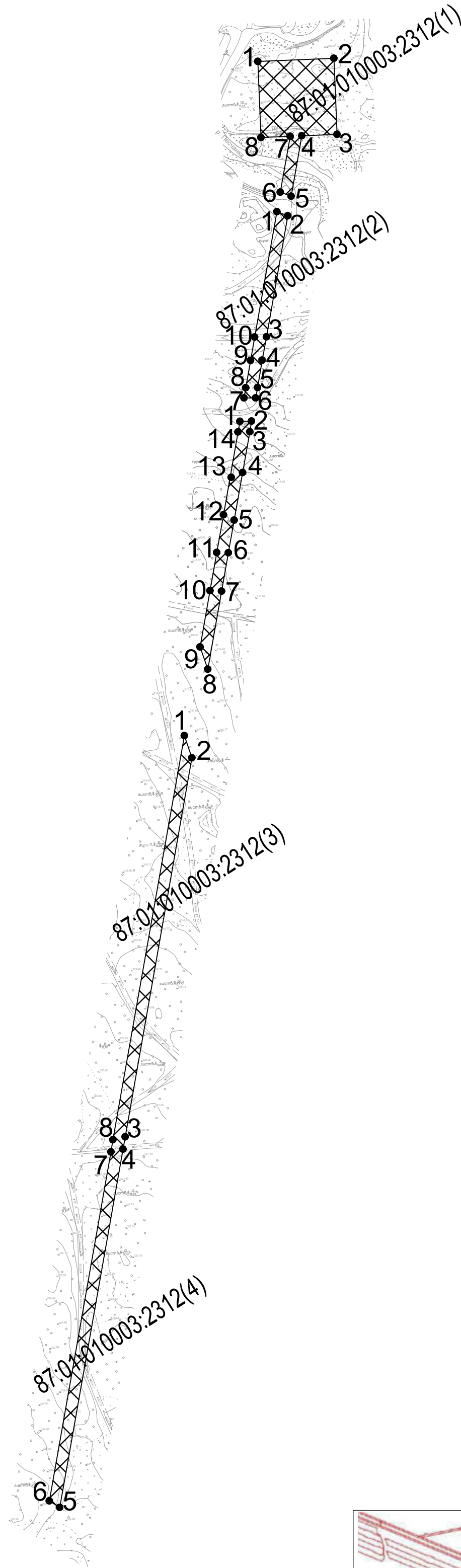
- Условные обозначения:
- 1. Границы земельного участка
 - 1. Характерные точки границ земельного участка
 - 87:02:010003:2311(1) Кадастровый номер контура земельного участка
 - Границы, в пределах которых разрешается строительство объектов капитального строительства

Изм.	Кол.уч.	Лист	№ док.	Подп.	Дата
Разраб.					15.11.22
Н. контр.					

Градостроительный план земельного участка 87:02:010003:2311		
Стадия	Лист	Листов
Чертеж градостроительного плана земельного участка М 1:2000	1	1
Отдел архитектуры и градостроительства Управления промышленной и сельскохозяйственной политики Администрации муниципального образования Билибинский муниципальный район		

Ваам. инв. №
 Подп. и дата
 Инв. № подл.

Чертеж градостроительного плана земельного участка М 1:2000



Условные обозначения:

- 1. Границы земельного участка
- 2. Характерные точки границ земельного участка
- 87:02:010003:2312(1) Кадастровый номер контура земельного участка
- Границы, в пределах которых разрешается строительство объектов капитального строительства

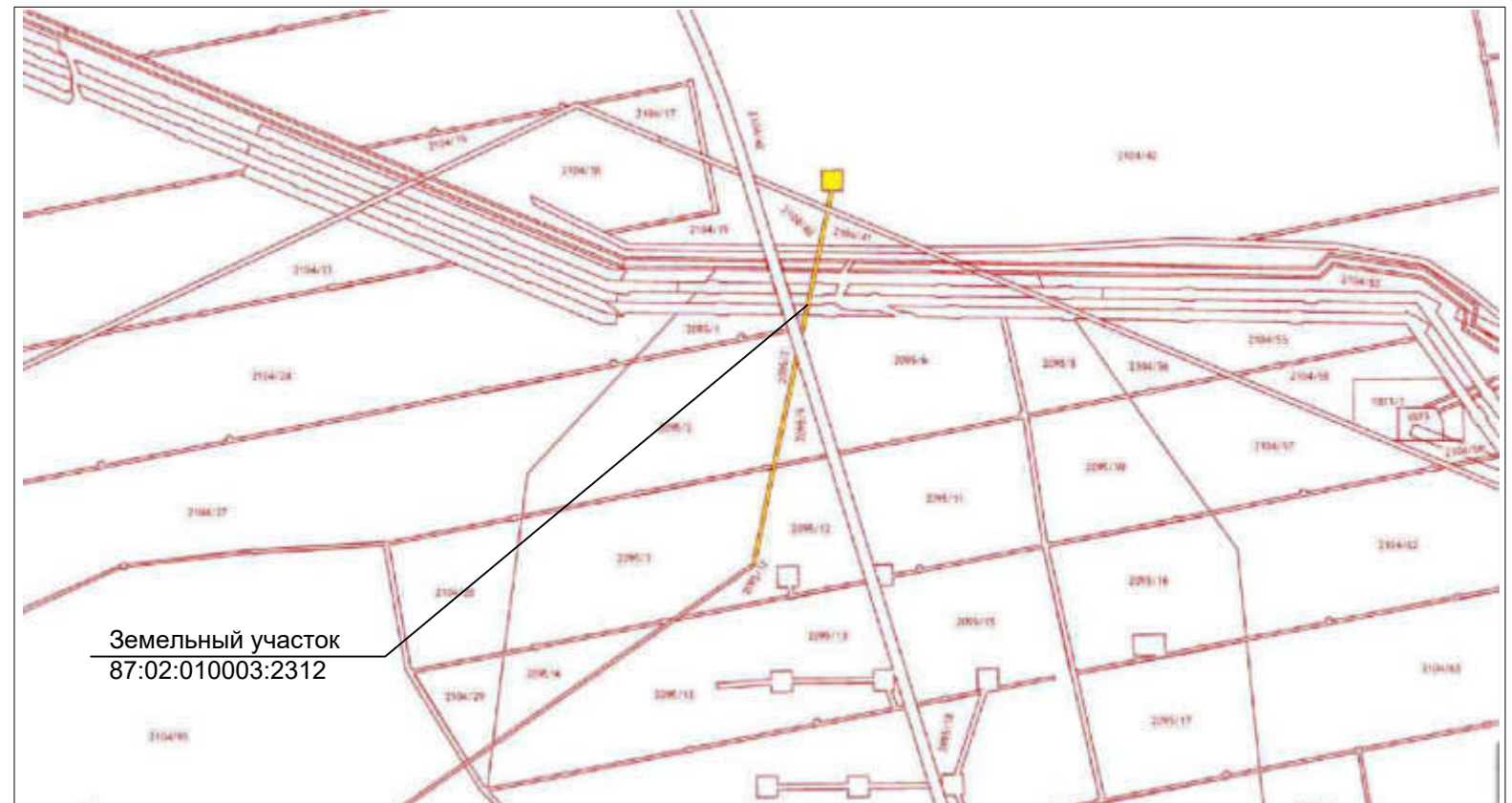
Примечания:

- 1) В границах земельного участка отсутствуют объекты капитального строительства, сети инженерно-технического обеспечения.
- 2) Информация о красных линиях отсутствует.
- 3) Информация об объектах, включенных в единый государственный реестр объектов культурного наследия (памятников истории и культуры) народов Российской Федерации отсутствует.
- 4) Информация о наличии зон с особыми условиями использования территории отсутствует.
- 5) Информация о границах публичных сервитутов отсутствует.
- 6) Точки подключения (технологического присоединения) объектов капитального строительства к сетям инженерно-технического обеспечения отсутствуют.

Площадь земельного участка - 5 571 кв. м.

Чертеж градостроительного плана земельного участка разработан в 2022 году отделом архитектуры и градостроительства Управления промышленной и сельскохозяйственной политики Администрации муниципального образования Билибинский муниципальный район Чукотского автономного округа РФ в масштабе 1:2000 на топографической основе, выполненной в 2020 году АО "Оптэн Лимитед"

Ситуационный план



Изм.	Кол.уч.	Лист	№ док.	Подп.	Дата
Разраб.					15.11.22
Н. контр.					

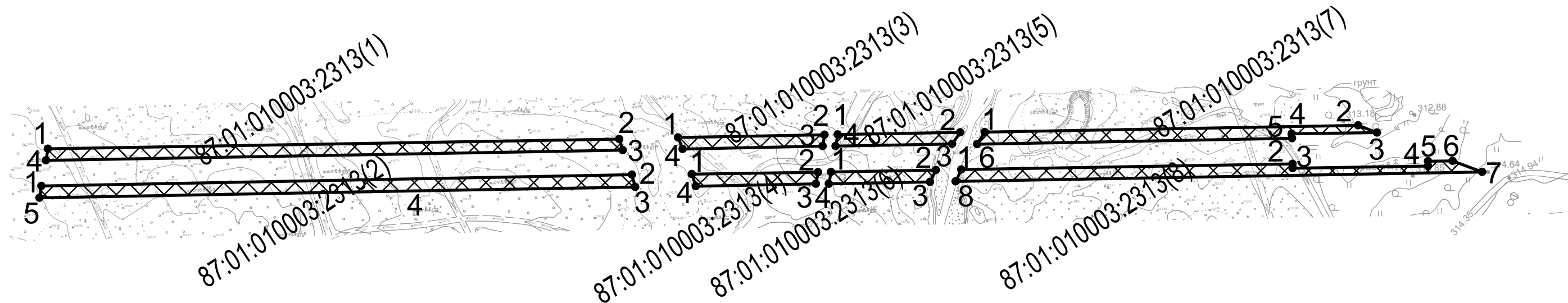
Градостроительный план земельного участка
87:02:010003:2312

Чертеж градостроительного плана
земельного участка М 1:2000

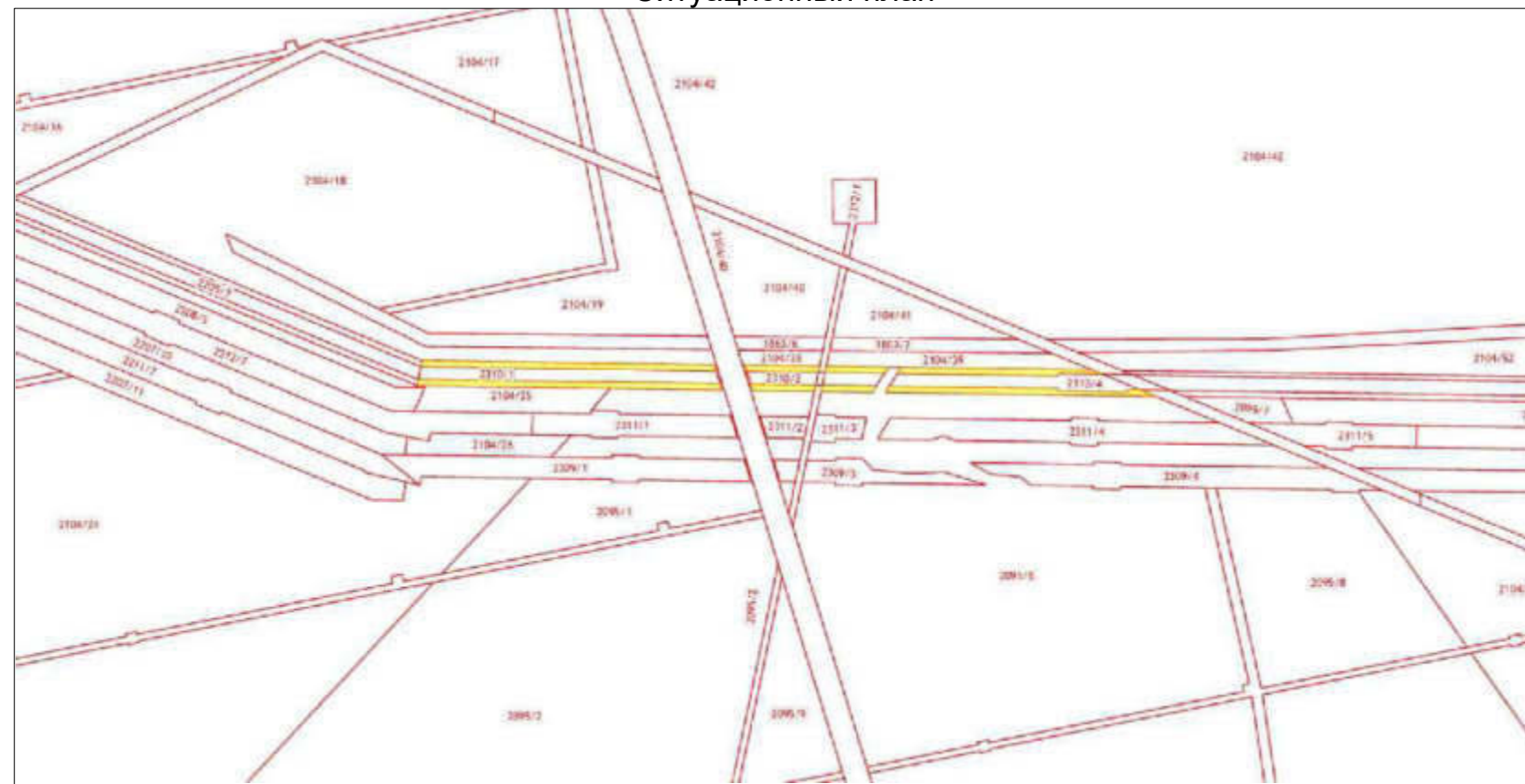
Стадия	Лист	Листов
	1	1

Отдел архитектуры и градостроительства
Управления промышленной и
сельскохозяйственной политики Администрации
муниципального образования Билибинский
муниципальный район





Чертеж градостроительного плана земельного участка М 1:2000



Ситуационный план



Условные обозначения:

-  1. Границы земельного участка
-  Характерные точки границ земельного участка
-  Кадастровый номер земельного участка
-  Границы, в пределах которых разрешается строительство объектов капитального строительства

Примечания:

- 1) В границах земельного участка отсутствуют объекты капитального строительства, сети инженерно-технического обеспечения.
- 2) Информация о красных линиях отсутствует.
- 3) Информация об объектах, включенных в единый государственный реестр объектов культурного наследия (памятников истории и культуры) народов Российской Федерации отсутствует.
- 4) Информация о наличии зон с особыми условиями использования территории отсутствует.
- 5) Информация о границах публичных сервитутов отсутствует.
- 6) Точки подключения (технологического присоединения) объектов капитального строительства к сетям инженерно-технического обеспечения отсутствуют.

Площадь земельного участка - 6 403 кв. м.

Чертеж градостроительного плана земельного участка разработан в 2022 году отделом архитектуры и градостроительства Управления промышленной и сельскохозяйственной политики Администрации муниципального образования Билибинский муниципальный район Чукотского автономного округа РФ в масштабе 1:2000 на топографической основе, выполненной в 2020 году АО "Оптэн Лимитед"

Градостроительный план земельного участка
87:02:010003:2313

Изм.	Кол.уч.	Лист	№ док.	Подп.	Дата	Чертеж градостроительного плана земельного участка М 1:2000	Стадия	Лист	Листов
Разраб.					15.11.22			1	1
Н. контр.							Отдел архитектуры и градостроительства Управления промышленной и сельскохозяйственной политики Администрации муниципального образования Билибинский муниципальный район		



**АДМИНИСТРАЦИЯ
МУНИЦИПАЛЬНОГО ОБРАЗОВАНИЯ
БИЛИБИНСКИЙ МУНИЦИПАЛЬНЫЙ РАЙОН
ЧУКОТСКОГО АВТОНОМНОГО ОКРУГА**

ПО С Т А Н О В Л Е Н И Е

от 15 ноября 2022 г. № 939

г. Билибино

О внесении изменений в Постановление Администрации муниципального образования Билибинский муниципальный район от 27 июня 2022 года № 502

В соответствии со статьей 57.3 Градостроительного кодекса Российской Федерации, Приказом Министерства строительства и жилищно-коммунального хозяйства Российской Федерации от 25 апреля 2017 года № 741/пр «Об утверждении формы градостроительного плана земельного участка и порядка ее заполнения», Постановлением Правительства Российской Федерации от 06 апреля 2022 года № 603, на основании заявления Общества с ограниченной ответственностью «ГДК Баимская», руководствуясь Административным регламентом по предоставлению муниципальной услуги «Подготовка и выдача градостроительных планов земельных участков в виде отдельного документа», утвержденным Постановлением Администрации муниципального образования Билибинский муниципальный район от 27 сентября 2017 года № 791, Уставом муниципального образования Билибинский муниципальный район, Администрация муниципального образования Билибинский муниципальный район

ПО С Т А Н О В Л Я Е Т:

1. Внести в Постановление Администрации муниципального образования Билибинский муниципальный район от 27 июня 2022 года № 502 «Об утверждении градостроительного плана земельного участка» следующие изменения:

Пункт 1 изложить в следующей редакции:

«1. Утвердить Обществу с ограниченной ответственностью «ГДК Баимская» (ООО «ГДК Баимская») прилагаемый градостроительный план земельного участка, единый в отношении смежных земельных участков с кадастровыми номерами

87:01:010003:2228 площадью 1 027 кв.м.,

87:01:010003:2230 площадью 1 081 кв.м.,

87:01:010003:2239 площадью 726 кв.м.,

87:01:010003:2244 площадью 250 745 кв.м.,

87:01:010003:2248 площадью 43 707 кв.м.,

87:01:010003:2250 площадью 65 091 кв.м.,

87:01:010003:2251 площадью 9 758 кв.м.,

87:01:010003:2252 площадью 648 кв.м.,
87:01:010003:2266 площадью 21 811 кв.м.,
87:01:010003:2267 площадью 66 065 кв.м.,
87:01:010003:2272 площадью 4 356 кв.м.,
87:01:010003:2273 площадью 124 248 кв.м.,
87:01:010003:2275 площадью 51 178 кв.м.,
87:01:010003:2586 площадью 1 968 441 кв.м.,
расположенных по адресу: Чукотский автономный округ, Билибинский
муниципальный район, межселенная территория, месторождение «Песчанка».

2. Настоящее постановление вступает в силу с момента его подписания.

3. Контроль за исполнением настоящего постановления возложить на
исполняющего обязанности начальника Управления промышленной и
сельскохозяйственной политики Администрации муниципального образования
Билибинский муниципальный район Заводчикову Л.А.

Глава Администрации



Е.З. Сафонов

УТВЕРЖДЕН
 Постановлением Администрации
 муниципального образования
 Билибинский муниципальный район
 от 27.06.2022 г. № 502

с изменениями, утвержденными
 Постановлением Администрации
 муниципального образования
 Билибинский муниципальный район
 от 15.11.2022 г. № 939

Градостроительный план земельного участка

Градостроительный план земельного участка №

Р Ф — 8 7 — 4 — 0 2 — 0 — 0 0 — 2 0 2 2 — 0 0 5 6

Градостроительный план земельного участка подготовлен на основании

Заявления Общества с ограниченной ответственностью «ГДК Баимская»

(реквизиты заявления правообладателя земельного участка, иного лица в случае, предусмотренном частью 1.1 статьи 57.3 Градостроительного кодекса

Российской Федерации, с указанием ф. и. о. заявителя — физического лица, либо реквизиты заявления и наименование заявителя — юридического лица о выдаче градостроительного плана земельного участка)

Местонахождение земельного участка

Чукотский автономный округ,

(субъект Российской Федерации)

Билибинский муниципальный район

(муниципальный район или городской округ)

межселенная территория, месторождение «Песчанка»

(поселение)

Описание границ земельного участка (образуемого земельного участка):

Обозначение (номер) характерной точки	Перечень координат характерных точек в системе координат, используемой для ведения Единого государственного реестра недвижимости	
	X	Y
<i>87:01:010003:2228</i>		
1	1179964.49	4489517.47
2	1179943.01	4489514.62
3	1179935.92	4489526.56
4	1179946.28	4489502.99
5	1179969.46	4489506.17
1	1179964.49	4489517.47
1	1179871.01	4489635.97
2	1179857.59	4489635.08
3	1179870.46	4489613.38
4	1179883.89	4489614.26
1	1179871.01	4489635.97
1	1179594.25	4490078.93
2	1179612.68	4490047.86
3	1179630.96	4490040.56
4	1179612.48	4490071.71
1	1179594.25	4490078.93
<i>87:01:010003:2230</i>		
1	1179969.46	4489506.16
2	1179946.28	4489502.98
3	1179948.6	4489497.71

4	1179970.21	4489500.58
5	1179974.94	4489493.69
1	1179969.46	4489506.16
1	1179857.59	4489635.07
2	1179851.43	4489634.68
3	1179864.31	4489612.97
4	1179870.46	4489613.37
1	1179857.59	4489635.07
1	1179962.19	4489522.71
2	1179945.89	4489520.55
3	1179917.62	4489568.19
4	1179935.92	4489526.57
5	1179943.01	4489514.62
6	1179964.49	4489517.48
1	1179962.19	4489522.71
1	1179877.16	4489636.38
2	1179871.02	4489635.96
3	1179883.89	4489614.27
4	1179890.04	4489614.67
1	1179877.16	4489636.38
1	1179612.49	4490071.71
2	1179630.97	4490040.56
3	1179639.28	4490037.25
4	1179636.76	4490041.52
5	1179618.44	4490069.35
1	1179612.49	4490071.71
1	1179585.9	4490082.23
2	1179604.31	4490051.2
3	1179612.67	4490047.87
4	1179594.24	4490078.93
1	1179585.9	4490082.23
<i>87:01:010003:2239</i>		
1	1179924.56	4489608.29
2	1179914.9	4489630.27
3	1179912.01	4489645.18
4	1179879.48	4489694.68
5	1179885.51	4489663.62
6	1179904.18	4489635.25
1	1179924.56	4489608.29
<i>87:01:010003:2244</i>		
1	1180230.68	4483893.43
2	1180232.89	4483932.95
3	1180160.09	4483936.93
4	1180140.19	4483898.37
1	1180230.68	4483893.43
1	1180170.59	4484792.44
2	1180168.1	4484831.96
3	1179713.63	4484804.22
4	1179700.72	4485016.45
5	1179947.76	4485023.86
6	1179946.57	4485063.44
7	1179698.31	4485055.99
8	1179660.76	4485673.29
9	1179233.34	4485959.29
10	1178921.16	4486181.84
11	1178888.21	4486226.21
12	1178837.11	4486228.61
13	1178853.89	4486206.02
14	1178979.88	4486124.51
15	1179438.3	4485817.12
16	1179507.54	4485771.59
17	1179533.59	4485751.17
18	1179562.08	4485721.27
19	1179586.05	4485685.66
20	1179592.86	4485671.08
21	1179622.43	4485651.29
22	1179704.68	4484299.16
23	1179661.61	4483778.63
24	1179674.01	4483733.83

25	1179678.81	4483695.34
26	1179677.07	4483655.88
27	1179668.28	4483615.85
28	1179655.74	4483584.06
29	1179643.81	4483563.52
30	1179641.85	4483539.85
31	1179457.99	4483365.05
32	1179320.74	4483409.39
33	1177765.61	4483911.85
34	1177459.6	4484058.31
35	1177456.87	4484076.3
36	1177415.8	4484082.87
37	1177419.18	4484060.63
38	1177339.01	4484044.48
39	1177364.67	4484009.26
40	1177439.04	4484024.25
41	1177733.93	4483883.11
42	1177658.84	4483658.97
43	1177662.28	4483653.22
44	1177668.33	4483612.33
45	1177658.15	4483571.88
46	1177631.94	4483537.41
47	1177600.54	4483519.75
48	1177558.7	4483436.12
49	1177601.88	4483433.92
50	1177672.54	4483575.19
51	1177770.81	4483868.55
52	1179308.56	4483371.71
53	1179399.17	4483342.38
54	1179478.39	4483338.34
55	1179486.95	4483337.91
56	1179680.07	4483521.55
57	1179713.18	4483921.67
58	1180024.17	4483904.7
59	1180043.92	4483943.26
60	1179716.45	4483961.15
61	1179744.38	4484298.73
62	1179716.04	4484764.69
1	1180170.59	4484792.44
<i>87:01:010003:2248</i>		
1	1177572.28	4490994.71
2	1177561.68	4490963.79
3	1177497.21	4490862.39
4	1177530.64	4490841.17
5	1177597.61	4490946.49
6	1177602.24	4490959.95
1	1177572.28	4490994.71
1	1178222.55	4491100.72
2	1177913.47	4491215.31
3	1177762.28	4491273.33
4	1177717.11	4491208.76
5	1177659.29	4491126.09
6	1177638.38	4491065.22
7	1177607.59	4491097.49
8	1177623.65	4491144.23
9	1177683.02	4491229.13
10	1177739.52	4491341.2
11	1177932.96	4491266.96
12	1178190.61	4491171.43
1	1178222.55	4491100.72
<i>87:01:010003:2250</i>		
1	1177601.87	4483433.91
2	1177558.7	4483436.1
3	1176854.46	4482028.24
4	1176891.29	4482013.36
1	1177601.87	4483433.91
1	1179467.75	4483338.79
2	1179399.72	4483342.26
3	1179448.04	4483326.65

4	1179455.11	4483308.43
1	1179467.75	4483338.79
1	1179506.69	4483284.91
2	1179486.35	4483337.37
3	1179486.91	4483337.9
4	1179478.39	4483338.34
5	1179460.33	4483294.94
6	1179469.77	4483270.58
1	1179506.69	4483284.91
<i>87:01:010003:2251</i>		
1	1178073.43	4491702.89
2	1178293.32	4491798.6
3	1178277.24	4491834.76
4	1178045.13	4491733.77
1	1178073.43	4491702.89
<i>87:01:010003:2252</i>		
1	1178053.52	4491694.23
2	1178073.42	4491702.89
3	1178045.12	4491733.77
4	1178035.04	4491729.38
1	1178053.52	4491694.23
<i>87:01:010003:2266</i>		
1	1179690.45	4489580.34
2	1179665.7	4489599.19
3	1179661.88	4489593.64
4	1179682.71	4489534.84
5	1179692.15	4489575.57
1	1179690.45	4489580.34
1	1179696.07	4489564.5
2	1179686.63	4489523.78
3	1179698.12	4489491.37
4	1179720.07	4489429.41
5	1179721.6	4489466.75
6	1179722.55	4489489.82
1	1179696.07	4489564.5
1	1179695.38	4489601.73
2	1179725.57	4489603.73
3	1179698.34	4489624.47
4	1179682.44	4489623.41
5	1179677.07	4489615.67
1	1179695.38	4489601.73
1	1179974.94	4489493.69
2	1179970.21	4489500.58
3	1179948.6	4489497.71
4	1179955.75	4489481.44
5	1179976.32	4489490.54
1	1179974.94	4489493.69
1	1179864.31	4489612.97
2	1179851.43	4489634.68
3	1179784.37	4489630.21
4	1179728.69	4489626.49
5	1179755.9	4489605.76
6	1179812.07	4489609.51
1	1179864.31	4489612.97
1	1179924.56	4489608.29
2	1179904.18	4489635.25
3	1179885.51	4489663.62
4	1179890.63	4489637.27
5	1179877.16	4489636.38
6	1179890.04	4489614.67
7	1179896.98	4489615.14
8	1179917.62	4489568.19
9	1179945.89	4489520.55
10	1179962.19	4489522.71
1	1179924.56	4489608.29
1	1179876.2	4489829.59
2	1179787.5	4489958.92
3	1179782.73	4489938.33
4	1179789.06	4489936.7

5	1179786.56	4489927.01
6	1179781.14	4489928.42
7	1179855.01	4489820.71
8	1179879.48	4489694.68
9	1179912.01	4489645.18
1	1179876.2	4489829.59
1	1179638.51	4490061.41
2	1179659.76	4490029.07
3	1179731.84	4490000.33
4	1179775.72	4489936.32
5	1179782.61	4489966.05
6	1179746.52	4490018.67
1	1179638.51	4490061.41
1	1179555.67	4490094.2
2	1179540.18	4490100.32
3	1179503.77	4490101.79
4	1179502.85	4490079.29
5	1179537.33	4490077.92
6	1179550.67	4490072.6
1	1179555.67	4490094.2
1	1179561.67	4490091.82
2	1179556.66	4490070.21
3	1179604.31	4490051.2
4	1179585.9	4490082.23
1	1179561.67	4490091.82
<i>87:01:010003:2267</i>		
1	1178619.53	4490208.52
2	1178577.29	4490129.45
3	1178572.56	4490094.57
4	1178571.73	4490077.59
5	1178580.58	4489945.12
6	1178616.99	4489994.11
7	1178611.39	4490077.94
8	1178612.03	4490090.93
9	1178626.11	4490194.88
1	1178619.53	4490208.52
1	1177856.06	4491803.72
2	1177936.98	4491700.77
3	1177919.84	4491733.58
4	1177864.05	4491809.99
5	1177736.36	4491984.86
6	1177681.15	4492060.47
7	1177677.27	4492052.08
8	1177666.59	4492057
9	1177724.53	4491978.9
10	1177830.5	4491836.32
1	1177856.06	4491803.72
1	1177654.14	4492097.46
2	1177521.41	4492279.23
3	1177496.08	4492353.22
4	1177432.75	4492438.58
5	1177454.04	4492495.4
6	1177514.83	4492469.18
7	1177527.47	4492506.87
8	1177467.95	4492532.53
9	1177481.74	4492569.33
10	1177447.35	4492590.42
11	1177445.47	4492585.39
12	1177415.17	4492469.58
13	1177404.9	4492474.57
14	1177407.14	4492483.1
15	1177399.97	4492463.95
16	1177359.35	4492486.63
17	1177340	4492452.06
18	1177397.07	4492420.22
19	1177643.7	4492087.84
20	1177647.41	4492082.85
1	1177654.14	4492097.46
1	1177192.21	4494087.9

2	1177122.38	4494055.82
3	1177139.96	4494001.39
4	1177090.81	4494024.69
5	1177081.94	4494052.16
6	1176875.71	4494148.43
7	1176905.4	4494178.27
8	1177098.19	4494088.28
9	1177152.25	4494113.12
10	1177187.33	4494091.82
1	1177192.21	4494087.9
1	1178537.94	4490616.73
2	1178538.4	4490614.85
3	1178539.9	4490556.71
4	1178553.84	4490409.34
5	1178554.99	4490627.85
1	1178537.94	4490616.73
1	1178553.6	4490363.23
2	1178550.04	4490328.46
3	1178519.38	4490325.3
4	1178514.96	4490285.16
5	1178545.92	4490288.24
6	1178545.25	4490281.72
7	1178553.26	4490296.71
1	1178553.6	4490363.23
1	1178404.02	4491038.59
2	1178474.8	4491012.04
3	1178449.07	4491080.55
4	1178449.03	4491080.66
5	1178358.28	4491114.72
6	1178385.11	4491063.7
1	1178404.02	4491038.59
1	1178222.56	4491100.71
2	1178256.58	4491088.1
3	1178339.16	4490920.99
4	1178519.95	4490693.23
5	1178534.54	4490631.16
6	1178550.16	4490641.33
7	1178555.04	4490642.32
8	1178555.21	4490671.7
9	1178300.37	4491010
10	1178221.49	4491159.98
11	1178190.61	4491171.44
1	1178222.56	4491100.71
<i>87.01:010003:2272</i>		
1	1178658.56	4487898.18
2	1178623.71	4487906.26
3	1178630.6	4487894.16
4	1178663.23	4487886.6
1	1178658.56	4487898.18
1	1178537.09	4488173.96
2	1178488.76	4488185.02
3	1178492.17	4488177.42
4	1178540.49	4488166.38
1	1178537.09	4488173.96
1	1178404.76	4488429.96
2	1178391.53	4488372.34
3	1178396.43	4488363.54
4	1178409.69	4488421.1
1	1178404.76	4488429.96
1	1178384.41	4488466.48
2	1178332.32	4488478.6
3	1178336.67	4488470.81
4	1178388.75	4488458.68
1	1178384.41	4488466.48
1	1178436.74	4488901.77
2	1178429.97	4488896.7
3	1178478.76	4488882.97
4	1178486.06	4488887.77
1	1178436.74	4488901.77

1	1177407.15	4492483.1
2	1177404.9	4492474.57
3	1177415.17	4492469.58
4	1177445.45	4492585.37
1	1177407.15	4492483.1
1	1177473.91	4492736.44
2	1177463.94	4492698.6
3	1177470.14	4492679.71
4	1177483.15	4492729.46
1	1177473.91	4492736.44
1	1176117.71	4494307.13
2	1176121.22	4494282.78
3	1176114.33	4494287.87
4	1176100.93	4494269.71
5	1176145.38	4494262.58
6	1176146.51	4494264.11
7	1176132.78	4494274.25
8	1176128.38	4494305.42
1	1176117.71	4494307.13
1	1177681.14	4492060.48
2	1177654.14	4492097.44
3	1177647.42	4492082.84
4	1177666.58	4492057.01
5	1177677.27	4492052.08
1	1177681.14	4492060.48
<i>87:01:010003:2273</i>		
1	1178936.97	4486906.83
2	1178789.47	4486934.21
3	1178790.96	4486942.24
4	1178829.51	4487303.35
5	1178816.39	4487312.75
6	1178780.19	4486922.35
7	1178766.82	4486836.71
8	1178735.84	4486710.96
9	1178688	4486527.53
10	1178681.71	4486499.92
11	1178678.02	4486467.78
12	1178679.24	4486438.83
13	1178701.02	4486353.81
14	1178725.32	4486310.11
15	1178735.39	4486297.52
16	1178822.16	4486248.73
17	1178837.11	4486228.61
18	1178888.21	4486226.21
19	1178848.91	4486279.12
20	1178746.24	4486336.85
21	1178707.03	4486489.93
22	1178752.98	4486737.55
23	1178900.47	4486710.18
1	1178936.97	4486906.83
1	1178732.32	4487542.61
2	1178710.66	4487749.59
3	1178669.5	4487762.46
4	1178713.98	4487337.41
5	1178717.97	4487334.55
6	1178731.08	4487475.86
1	1178732.32	4487542.61
1	1178616.99	4489994.11
2	1178580.58	4489945.12
3	1178615.91	4489415.97
4	1178710.16	4489160.63
5	1178749.5	4489168.41
6	1178655.05	4489424.31
1	1178616.99	4489994.11
1	1179298.84	4490538.3
2	1179296.77	4490553.71
3	1179270.87	4490610.17
4	1179186.3	4490676
5	1179183.87	4490677.56

6	1179157.48	4490647.45
7	1179163.37	4490643.62
1	1179298.84	4490538.3
1	1178514.69	4490997.08
2	1178808.41	4490863.2
3	1178837.28	4490893.56
4	1178531.46	4491032.95
5	1178453.3	4491079.06
6	1178449.03	4491080.66
7	1178474.8	4491012.04
1	1178514.69	4490997.08
1	1179342.53	4490504.26
2	1179393.9	4490515.01
3	1179344.88	4490552.34
4	1179291.87	4490593.86
5	1179308.71	4490557.15
6	1179312.7	4490527.48
1	1179342.53	4490504.26
<i>87:01:010003:2275</i>		
1	1177483.16	4492729.46
2	1177470.14	4492679.7
3	1177475.12	4492664.53
4	1177447.35	4492590.43
5	1177481.74	4492569.34
6	1177517.09	4492663.66
7	1177499.56	4492717.07
1	1177483.16	4492729.46
1	1177486.63	4492852.15
2	1177486.92	4492856.28
3	1177444.95	4492924.25
4	1177254.85	4493614.14
5	1177322.03	4493638.45
6	1177314.61	4493658.88
7	1177295.8	4493652.9
8	1177257.88	4493640.83
9	1177242.96	4493633.64
10	1177234.32	4493626.34
11	1177226.25	4493615.03
12	1177222.98	4493607.08
13	1177220.29	4493591.11
14	1177220.26	4493590.59
15	1177251.2	4493478.3
16	1177212.7	4493467.7
17	1177210.12	4493425.92
18	1177261.72	4493440.13
19	1177396.31	4492951.72
20	1177404.15	4492942.15
21	1177459.03	4492875.2
22	1177477.05	4492859.38
1	1177486.63	4492852.15
1	1177221.73	4493734.27
2	1177195.5	4493829.44
3	1177139.96	4494001.38
4	1177090.82	4494024.68
5	1177157.68	4493817.68
6	1177185.66	4493716.14
7	1177188.14	4493718.23
8	1177220.83	4493733.98
1	1177221.73	4493734.27
1	1177473.9	4492736.45
2	1177444.15	4492758.9
3	1177463.94	4492698.61
1	1177473.9	4492736.45
<i>87:01:010003:2586</i>		
1	1173976.18	4487638.02
2	1173937.71	4487842.11
3	1173846.32	4487956.82
4	1173616.04	4488117.85
5	1173469.96	4488247.44

6	1173487.74	4488374.59
7	1173460.99	4488378.49
8	1173447.97	4488376.21
9	1173427.81	4488231.9
10	1173592.41	4488086.06
11	1173818.92	4487927.65
12	1173900.61	4487825.12
13	1173932.66	4487655.1
1	1173976.18	4487638.02
1	1174250.12	4487530.47
2	1174217.41	4487516.41
3	1174216.67	4487543.6
4	1174176.63	4487559.32
5	1174178.01	4487508.99
6	1173996.58	4487529.78
7	1173976.18	4487638.01
8	1173932.66	4487655.09
9	1173963.08	4487493.76
10	1174201.47	4487466.44
11	1174302.51	4487509.91
1	1174250.12	4487530.47
1	1174216.67	4487543.61
2	1174208.13	4487855.42
3	1174168.56	4487854.38
4	1174176.63	4487559.33
1	1174216.67	4487543.61
1	1174250.12	4487530.48
2	1174302.52	4487509.91
3	1174492.68	4487591.72
4	1174494.78	4487623.49
5	1174515.43	4487622.12
6	1174521.74	4487641.13
7	1174485.32	4487631.66
1	1174250.12	4487530.48
1	1174533.28	4487644.13
2	1174521.76	4487641.13
3	1174515.43	4487622.12
4	1174494.78	4487623.49
5	1174492.69	4487591.72
6	1174499.58	4487594.69
7	1174533.55	4487603.5
8	1174534.7	4487620.85
9	1174525.74	4487621.44
1	1174533.28	4487644.13
1	1174533.29	4487644.13
2	1174525.74	4487621.44
3	1174534.7	4487620.85
4	1174533.56	4487603.5
5	1174866.52	4487689.83
6	1175579.2	4487802.9
7	1176142.03	4487889.04
8	1176093.68	4487921.68
9	1175573.16	4487842.04
10	1175019.51	4487754.2
11	1175082.9	4487884.28
12	1175047.23	4487901.49
13	1174971.78	4487746.62
14	1174858.43	4487728.64
1	1174533.29	4487644.13
1	1176122.32	4487926.06
2	1176093.69	4487921.68
3	1176142.04	4487889.04
4	1176170.66	4487893.42
1	1176122.32	4487926.06
1	1176122.33	4487926.06
2	1176170.67	4487893.42
3	1176328.69	4487917.61
4	1176618.69	4487883.28
5	1176708.33	4487912.54

6	1176346.44	4487955.38
7	1176322.21	4488196.17
8	1176282.81	4488192.12
9	1176306.75	4487954.27
1	1176122.33	4487926.06
1	1176708.35	4487912.54
2	1176618.7	4487883.28
3	1176741.54	4487868.74
4	1177223.4	4487926.28
5	1177542.84	4488114.71
6	1177491.89	4488130.63
7	1177210.44	4487964.62
8	1176741.51	4487908.62
1	1176708.35	4487912.54
1	1177491.9	4488130.64
2	1177542.84	4488114.72
3	1177726.77	4488223.21
4	1178026.47	4488542.99
5	1177981.91	4488553.36
6	1177716.24	4488269.89
7	1177640.66	4488374.29
8	1177608.54	4488351.13
9	1177685.49	4488244.84
1	1177491.9	4488130.64
1	1177981.92	4488553.37
2	1178026.48	4488543
3	1178031.68	4488548.55
4	1177987.12	4488558.92
1	1177981.92	4488553.37
1	1177987.13	4488558.92
2	1178031.68	4488548.56
3	1178125.46	4488648.62
4	1178130.54	4488643.66
5	1178136.35	4488649.86
6	1178139.08	4488654.63
7	1178091.12	4488673.5
8	1178092.86	4488671.75
1	1177987.13	4488558.92
1	1178709.48	4489160.49
2	1178710.16	4489160.63
3	1178615.91	4489415.97
4	1178580.58	4489945.1
5	1178566.23	4489925.79
6	1178594.54	4489501.94
7	1178445.59	4489490.71
8	1178445.02	4489502.43
9	1178429.36	4489501.68
10	1178436.06	4489419.49
11	1178448.99	4489420.12
12	1178448.25	4489435.51
13	1178598.22	4489446.75
14	1178600.5	4489412.68
15	1178680	4489197.28
16	1178701.69	4489181.02
1	1178709.48	4489160.49
1	1178566.23	4489925.8
2	1178580.58	4489945.12
3	1178571.73	4490077.59
4	1178572.56	4490094.57
5	1178577.29	4490129.45
6	1178567.75	4490111.6
7	1178571.86	4490098.07
8	1178556.63	4490069.55
1	1178566.23	4489925.8
1	1177329.47	4489843.3
2	1177285.95	4489788.71
3	1177216.76	4489724.86
4	1177138.83	4489730.8
5	1177099.2	4489730.84

6	1177099.19	4489689.33
7	1177082.87	4489684.64
8	1176921.74	4489687.54
9	1176921.16	4489647.94
10	1177088.09	4489644.94
11	1177226.17	4489684.61
12	1177231.2	4489684.3
13	1177237.41	4489690.03
14	1177315.03	4489761.66
15	1177378.05	4489840.73
16	1177375.02	4489848.4
1	1177329.47	4489843.3
1	1177329.47	4489843.31
2	1177375.02	4489848.4
3	1177378.06	4489840.74
4	1177519.41	4490018.06
5	1177468.82	4490018.11
1	1177329.47	4489843.31
1	1177473.59	4490024.11
2	1177468.82	4490018.12
3	1177519.41	4490018.06
4	1177524.19	4490024.05
1	1177473.59	4490024.11
1	1177728.34	4490190.05
2	1177715.96	4490188.78
3	1177505.14	4490063.68
4	1177473.59	4490024.11
5	1177524.19	4490024.06
6	1177531.58	4490033.33
7	1177709.16	4490138.7
8	1177714.81	4490114.42
9	1177755.74	4490024.27
10	1177798.15	4490026.65
11	1177752.48	4490127.23
12	1177746.69	4490152.14
13	1177796.91	4490157.31
14	1177796.72	4490172.71
1	1177728.34	4490190.05
1	117755.74	4490024.26
2	1177758.4	4490018.41
3	1177798.69	4490020.66
4	1177800.81	4490020.78
5	1177798.15	4490026.64
1	117755.74	4490024.26
1	1177799.56	4489953.28
2	1177798.69	4490020.66
3	1177758.4	4490018.4
4	1177788.26	4489952.65
1	1177799.56	4489953.28
1	1177799.56	4489953.28
2	1177826.01	4489965.28
3	1177800.81	4490020.77
4	1177798.69	4490020.66
1	1177799.56	4489953.28
1	1177728.34	4490190.06
2	1177796.72	4490172.71
3	1177935.52	4490179.74
4	1177852.33	4490202.82
1	1177728.34	4490190.06
1	1177935.52	4490179.73
2	1177796.72	4490172.71
3	1177796.92	4490157.31
4	1177848.95	4490162.66
5	1177969.16	4490129.31
6	1178038.62	4490181.14
7	1178079.67	4490183.78
8	1178076.78	4490186.89
9	1177973.06	4490181.63
10	1177961.03	4490172.66

1	1177935.52	4490179.73
1	1178218.02	4490232.36
2	1178024.35	4490219.91
3	1177973.06	4490181.64
4	1178076.78	4490186.89
5	1178079.68	4490183.78
6	1178207.31	4490191.99
1	1178218.02	4490232.36
1	1178232.71	4490233.31
2	1178218.03	4490232.36
3	1178207.31	4490191.99
4	1178222	4490192.93
1	1178232.71	4490233.31
1	1178232.72	4490233.31
2	1178222	4490192.93
3	1178224.72	4490193.11
4	1178229.58	4490118.42
5	1178269.08	4490121.13
6	1178264.23	4490195.65
7	1178417.04	4490205.48
8	1178434.25	4490217.27
9	1178373.75	4490242.38
1	1178232.72	4490233.31
1	1178373.76	4490242.38
2	1178434.26	4490217.27
3	1178440.17	4490221.32
4	1178387.33	4490243.25
1	1178373.76	4490242.38
1	1178387.34	4490243.25
2	1178440.17	4490221.32
3	1178480.66	4490249.04
4	1178476.23	4490294.01
5	1178403.65	4490244.3
1	1178387.34	4490243.25
1	1178519.17	4490323.41
2	1178476.24	4490294.01
3	1178480.66	4490249.04
4	1178529.69	4490282.6
5	1178528.43	4490270.33
6	1178533.53	4490259.77
7	1178545.25	4490281.72
8	1178545.92	4490288.24
9	1178514.96	4490285.16
1	1178519.17	4490323.41
1	1178522.99	4490606.99
2	1178507.88	4490595.09
3	1178523.29	4490595.31
4	1178524.32	4490555.52
5	1178540.32	4490386.64
6	1178534.96	4490334.22
7	1178522.39	4490325.62
8	1178550.04	4490328.46
9	1178553.6	4490363.23
10	1178553.84	4490409.34
11	1178539.9	4490556.71
12	1178538.4	4490614.85
13	1178537.94	4490616.73
1	1178522.99	4490606.99
1	1178534.55	4490631.15
2	1178514.6	4490618.14
3	1178491.75	4490600.17
4	1178486.52	4490595.82
5	1178489.68	4490594.82
6	1178507.86	4490595.09
7	1178522.99	4490606.99
8	1178537.94	4490616.74
1	1178534.55	4490631.15
1	1178514.6	4490618.14
2	1178534.54	4490631.16

3	1178519.95	4490693.23
4	1178339.16	4490920.99
5	1178256.58	4491088.1
6	1178222.56	4491100.71
7	1178231.59	4491080.72
8	1178245.34	4491075.62
9	1178325.91	4490912.59
10	1178505.56	4490686.26
11	1178517.66	4490634.83
12	1178495.49	4490634.51
13	1178422.81	4490657.39
14	1178444.68	4490608.98
15	1178486.51	4490595.82
16	1178491.75	4490600.17
1	1178514.6	4490618.14
1	1178347.86	4490680.99
2	1178336.29	4490643.11
3	1178444.67	4490608.99
4	1178422.81	4490657.38
1	1178347.86	4490680.99
1	1178163.96	4490756.85
2	1178185.18	4490728.53
3	1178178.84	4490708.48
4	1178246.82	4490674.5
5	1178236.41	4490646.72
6	1178199.03	4490611.52
7	1178241.81	4490597.45
8	1178270.3	4490624.31
9	1178283.57	4490659.71
10	1178336.29	4490643.11
11	1178347.86	4490680.99
12	1178279.07	4490702.65
13	1178201.87	4490741.24
14	1178190.37	4490744.93
15	1178187.41	4490735.56
16	1178174.04	4490753.4
1	1178163.96	4490756.85
1	1178199.03	4490611.51
2	1178180.56	4490594.13
3	1178207.91	4490565.49
4	1178241.81	4490597.45
1	1178199.03	4490611.51
1	1178201.87	4490741.24
2	1178185.18	4490749.59
3	1178174.04	4490753.4
4	1178187.41	4490735.56
5	1178190.37	4490744.93
1	1178201.87	4490741.24
1	1177885.19	4490854.16
2	1177866	4490818.96
3	1177987.63	4490775.75
4	1177967.79	4490721.64
5	1177949.62	4490728.33
6	1177935.95	4490691.18
7	1177963.59	4490681.04
8	1178008.36	4490687.43
9	1178031.03	4490736.53
10	1178038.84	4490757.8
11	1178169.85	4490712.98
12	1178178.84	4490708.48
13	1178185.18	4490728.53
14	1178163.95	4490756.85
15	1178111.17	4490774.91
16	1178123.5	4490810.83
17	1178114.78	4490822.47
18	1178112.87	4490817.09
19	1178087.07	4490826.68
20	1178073.7	4490787.72
21	1178033.63	4490801.43

1	1177885.19	4490854.16
1	1177885.19	4490854.16
2	1177877.11	4490857.03
3	1177874.95	4490886.11
4	1177835.38	4490884.12
5	1177839.44	4490828.39
6	1177865.99	4490818.96
1	1177885.19	4490854.16
1	1178123.5	4490810.83
2	1178125.86	4490817.71
3	1178117.2	4490829.26
4	1178128.44	4490860.78
5	1178102.13	4490870.57
6	1178087.07	4490826.68
7	1178112.87	4490817.09
8	1178114.78	4490822.47
1	1178123.5	4490810.83
1	1178125.86	4490817.71
2	1178167.6	4490939.35
3	1178130.11	4490952.11
4	1178102.13	4490870.58
5	1178128.44	4490860.78
6	1178117.2	4490829.26
1	1178125.86	4490817.71
1	1177638.39	4491065.21
2	1177650.51	4491052.5
3	1177673.36	4491119.02
4	117768.08	4491254.4
5	1177907.96	4491200.71
6	1178231.58	4491080.72
7	1178222.55	4491100.72
8	1177913.47	4491215.31
9	117762.28	4491273.33
10	1177717.11	4491208.76
11	1177659.29	4491126.09
1	1177638.39	4491065.21
1	1177638.38	4491065.21
2	1177602.24	4490959.97
3	1177614.03	4490946.29
4	1177650.51	4491052.49
1	1177638.38	4491065.21
1	1177531.14	4490841.95
2	1177550.91	4490830.76
3	1177612.09	4490940.62
4	1177614.03	4490946.28
5	1177602.24	4490959.95
6	1177597.61	4490946.49
1	1177531.14	4490841.95
1	1176551.6	4489853.12
2	1176529.93	4489932.39
3	1176522.99	4489931.41
4	1176496.17	4489893.68
1	1176551.6	4489853.12
1	1176567.57	4489841.45
2	1176568.16	4489841.02
3	1176605.66	4489891.69
4	1176609.88	4489941.38
5	1176611.7	4489943.86
6	1176542.21	4489934.12
1	1176567.57	4489841.45
1	1176551.62	4489853.11
2	1176567.55	4489841.46
3	1176542.21	4489934.12
4	1176611.71	4489943.87
5	1176743.44	4490122.57
6	1176735.18	4490178.11
7	1176577.97	4489964.83
8	1176531.77	4489943.77
9	1176522.99	4489931.42

10	1176529.93	4489932.39
1	1176551.62	4489853.11
1	1176749.51	4490130.81
2	1176742.73	4490127.41
3	1176743.45	4490122.58
1	1176749.51	4490130.81
1	1176749.51	4490130.82
2	1176883.54	4490312.63
3	1176805.36	4490273.31
4	1176735.2	4490178.13
5	1176742.73	4490127.41
1	1176749.51	4490130.82
1	1176813.22	4490283.97
2	1176805.36	4490273.32
3	1176883.55	4490312.65
4	1176891.41	4490323.31
1	1176813.22	4490283.97
1	1176813.22	4490283.98
2	1176891.42	4490323.33
3	1177051.31	4490540.24
4	1177146.63	4490668.14
5	1177172.7	4490646.2
6	1177196.13	4490678.18
7	1177109.92	4490750.4
8	1177086.77	4490718.34
9	1177116.3	4490693.72
10	1177031.44	4490579.85
11	1177002.44	4490601.55
12	1176979.27	4490569.46
13	1177007.86	4490548.03
1	1176813.22	4490283.98
1	1176979.25	4490569.44
2	1177002.43	4490601.55
3	1176992.88	4490608.7
4	1176968.96	4490577.14
1	1176979.25	4490569.44
1	1177109.91	4490750.4
2	1177067.31	4490786.08
3	1177044.09	4490753.92
4	1177086.77	4490718.35
1	1177109.91	4490750.4
1	1177067.31	4490786.09
2	1177062.94	4490789.75
3	1177032.78	4490835.12
4	1177067.11	4490941.67
5	1177124.21	4491009.14
6	1177205.73	4491012.71
7	1177205.17	4491024.95
8	1177197.42	4491025.47
9	1177199.17	4491052.06
10	1177105.19	4491047.97
11	1177031.82	4490961.27
12	1176989.23	4490829.09
13	1177033.17	4490763.01
14	1177044.08	4490753.92
1	1177067.31	4490786.09
1	1177205.17	4491024.96
2	1177203.91	4491052.27
3	1177199.18	4491052.06
4	1177197.42	4491025.47
1	1177205.17	4491024.96
1	1177238.83	4490643.44
2	1177196.14	4490678.18
3	1177172.71	4490646.2
4	1177215.3	4490611.54
1	1177238.83	4490643.44
1	1177238.83	4490643.43
2	1177215.31	4490611.54
3	1177222.44	4490605.73

4	1177187.96	4490533
5	1177150.23	4490486.9
6	1177125.97	4490490.43
7	1177099.31	4490454.3
8	1177139.4	4490448.43
9	1177148.51	4490453.03
10	1177190.98	4490474.17
11	1177221.67	4490511.66
12	1177271.53	4490616.84
1	1177238.83	4490643.43
1	1177099.3	4490454.3
2	1177125.96	4490490.43
3	1177102.44	4490493.85
4	1177096.63	4490454.69
1	1177099.3	4490454.3
1	1177181.73	4490462.87
2	1177190.97	4490474.16
3	1177148.51	4490453.03
4	1177139.41	4490448.43
5	1177149.71	4490446.93
6	1177151.21	4490447.68
1	1177181.73	4490462.87
1	1177181.73	4490462.86
2	1177151.21	4490447.68
3	1177149.72	4490446.92
4	1177166.66	4490444.45
1	1177181.73	4490462.86
1	1178332.53	4491815.53
2	1178306.18	4491847.28
3	1178277.24	4491834.76
4	1178293.32	4491798.6
1	1178332.53	4491815.53
1	1178332.54	4491815.53
2	1178366.29	4491830.13
3	1178339.65	4491861.76
4	1178306.19	4491847.28
1	1178332.54	4491815.53
1	1178366.3	4491830.13
2	1178377.35	4491834.92
3	1178357.06	4491869.29
4	1178339.66	4491861.76
1	1178366.3	4491830.13
1	1178382.69	4491837.23
2	1178362.45	4491871.62
3	1178357.07	4491869.29
4	1178377.36	4491834.93
1	1178382.69	4491837.23
1	1178424.1	4491855.15
2	1178435.35	4491903.15
3	1178362.46	4491871.62
4	1178382.7	4491837.24
1	1178424.1	4491855.15
1	1178431.64	4491858.41
2	1178442.74	4491906.34
3	1178435.36	4491903.16
4	1178424.11	4491855.15
1	1178431.64	4491858.41
1	1178684.06	4491864.9
2	1178698.01	4491924.15
3	1178683.16	4491952.89
4	1178609.5	4491967.91
5	1178597.88	4491997.51
6	1178652.28	4492145.96
7	1178678.86	4492178.23
8	1178646.09	4492200.74
9	1178617.42	4492165.93
10	1178555.53	4491997.03
11	1178569.59	4491961.22
12	1178442.75	4491906.35

13	1178431.65	4491858.41
14	1178597.16	4491930.02
15	1178656.68	4491917.87
1	1178684.06	4491864.9
1	1178646.1	4492200.74
2	1178678.87	4492178.24
3	1178685.27	4492186.02
4	1178652.51	4492208.53
1	1178646.1	4492200.74
1	1178652.52	4492208.53
2	1178685.28	4492186.02
3	1178808.34	4492335.41
4	1178780.43	4492363.82
1	1178652.52	4492208.53
1	1178688.87	4491855.59
2	1178702.95	4491914.58
3	1178698.02	4491924.14
4	1178684.06	4491864.9
1	1178688.87	4491855.59
1	1178688.88	4491855.59
2	1178693.46	4491846.72
3	1178837.28	4491755.52
4	1178932.9	4491833.05
5	1178933.62	4491836.14
6	1178931.54	4491836.67
7	1178934.04	4491846.36
8	1178943.4	4491892.54
9	1178834.45	4491804.21
10	1178723.72	4491874.42
11	1178702.96	4491914.57
1	1178688.88	4491855.59
1	1178932.91	4491833.06
2	1178943.06	4491841.29
3	1178943.73	4491843.85
4	1178955.61	4491902.44
5	1178943.41	4491892.55
6	1178934.04	4491846.36
7	1178931.54	4491836.67
8	1178933.62	4491836.14
1	1178932.91	4491833.06
1	1178943.07	4491841.29
2	1178968.12	4491861.6
3	1180001.5	4491614.86
4	1180415.08	4491144.72
5	1180610.62	4490963.44
6	1181060.83	4490757.54
7	1181120.07	4490773.99
8	1180632.88	4490996.81
9	1180606.7	4491021.08
10	1180593.61	4491027.71
11	1180564.68	4491049.3
12	1180537.87	4491078.75
13	1180529.15	4491092.97
14	1180443.48	4491172.39
15	1180034.47	4491637.33
16	1180121.02	4491909.53
17	1180069.49	4491878.13
18	1179998.91	4491656.19
19	1178958.34	4491904.65
20	1178955.62	4491902.44
21	1178943.73	4491843.85
1	1178943.07	4491841.29
1	1179123.49	4492780.28
2	1178844.36	4492441.43
3	1178872.28	4492413.02
4	1179106.72	4492697.63
1	1179123.49	4492780.28
1	1179123.5	4492780.29
2	1179106.73	4492697.64

3	1179120.26	4492714.06
4	1179137.03	4492796.72
1	1179123.5	4492780.29
1	1179137.04	4492796.72
2	1179120.27	4492714.07
3	1179251.46	4492873.33
4	1179220.86	4492898.48
1	1179137.04	4492796.72
1	1181579.38	4489164.07
2	1181784.45	4489684.44
3	1182398.27	4489481.99
4	1183356.12	4488968.08
5	1183369.82	4489005.66
6	1183094.52	4489153.37
7	1183009.97	4489178.82
8	1182960.2	4489199.05
9	1182914.49	4489226.25
10	1182876.5	4489256.94
11	1182838.06	4489290.97
12	1182413.95	4489518.52
13	1182212.57	4489584.94
14	1182204.17	4489585.52
15	1182147.49	4489598.09
16	1181926.15	4489672.58
17	1181887.59	4489688.82
18	1181874.32	4489696.5
19	1181785.48	4489725.8
20	1181398.74	4490294.95
21	1181383.11	4490308.53
22	1181361.36	4490330.2
23	1181331.88	4490363.97
24	1181301.07	4490406.25
25	1181273.45	4490453.06
26	1181234.12	4490525.53
27	1181222.75	4490550.33
28	1181209.66	4490586.35
29	1181197.81	4490635.52
30	1181196.3	4490647.85
31	1181157.26	4490722.29
32	1181156.29	4490725.87
33	1181118.13	4490715.27
34	1181120.17	4490707.75
35	1181288.58	4490386.61
36	1181750.63	4489706.63
37	1181541.85	4489176.83
1	1181579.38	4489164.07
1	1183369.83	4489005.66
2	1183356.13	4488968.08
3	1183882.44	4488685.69
4	1183893.08	4488683.38
5	1183880.75	4488717.78
6	1183871.71	4488736.38
1	1183369.83	4489005.66
1	1181579.38	4489164.06
2	1181541.85	4489176.82
3	1181538.79	4489169.05
4	1181576.34	4489156.35
1	1181579.38	4489164.06
1	1181239.75	4488521.48
2	1181354.62	4488636.59
3	1181392.48	4488603.03
4	1181418.6	4488632.81
5	1181382.58	4488664.75
6	1181452.04	4488735.03
7	1181451.48	4488839.49
8	1181576.34	4489156.34
9	1181538.79	4489169.04
10	1181411.84	4488846.91
11	1181412.36	4488751.21

12	1181339.63	4488677.63
13	1181216.52	4488554.26
1	1181239.75	4488521.48
1	1181239.74	4488521.47
2	1181216.51	4488554.26
3	1181212.22	4488549.95
4	1181235.45	4488517.17
1	1181239.74	4488521.47
1	1181235.44	4488517.16
2	1181212.21	4488549.95
3	1181159.52	4488497.15
4	1181154.66	4488502.32
5	1181144.82	4488492.47
6	1181028.22	4488548.51
7	1181004.77	4488500.1
8	1181155.93	4488427.43
9	1181191.77	4488463.35
10	1181186.72	4488468.34
1	1181235.44	4488517.16
1	1188434.32	4486215.32
2	1188466.94	4486225.94
3	1188435.53	4486247.51
1	1188434.32	4486215.32
1	1188366.41	4484401.03
2	1188407.45	4484438.98
3	1188474.14	4486220.36
4	1188466.94	4486225.94
5	1188434.32	4486215.31
1	1188366.41	4484401.03
1	1188366.41	4484401.02
2	1188365.93	4484388.3
3	1188406.97	4484426.11
4	1188407.45	4484438.97
1	1188366.41	4484401.02
1	1188365.93	4484388.29
2	1188351.16	4483993.49
3	1188358.49	4483947.55
4	1188389.13	4483949.41
5	1188406.97	4484426.1
1	1188365.93	4484388.29
1	1188351.15	4483993.49
2	1188349.33	4483944.57
3	1188387.08	4483705.31
4	1188385.95	4483705.6
5	1188375.94	4483666.87
6	1188392.4	4483662.62
7	1188389.04	4483647.77
8	1188373.84	4483651.69
9	1188363.84	4483612.96
10	1188380.22	4483608.73
11	1188376.99	4483594.47
12	1188365.78	4483597.36
13	1188382.86	4483551.64
14	1188390.44	4483549.67
15	1188400.45	4483588.41
16	1188387.83	4483591.67
17	1188391.11	4483605.91
18	1188402.57	4483602.95
19	1188403.95	4483608.33
20	1188394.79	4483632.88
21	1188389.43	4483753.78
22	1188360.06	4483937.68
23	1188388.76	4483939.41
24	1188389.13	4483949.4
25	1188358.49	4483947.55
1	1188351.15	4483993.49
1	1188389.43	4483753.81
2	1188385.3	4483847.07
3	1188388.76	4483939.4

4	1188360.06	4483937.68
1	1188389.43	4483753.81
1	1188351.92	4483705.99
2	1188385.95	4483705.6
3	1188387.08	4483705.31
4	1188349.32	4483944.55
5	1188345.67	4483846.93
1	1188351.92	4483705.99
1	1188351.92	4483705.98
2	1188355.51	4483624.88
3	1188365.78	4483597.37
4	1188376.99	4483594.47
5	1188380.22	4483608.73
6	1188363.84	4483612.96
7	1188373.84	4483651.69
8	1188389.04	4483647.77
9	1188392.4	4483662.62
10	1188375.94	4483666.87
11	1188385.95	4483705.6
1	1188351.92	4483705.98
1	1188382.86	4483551.63
2	1188393.07	4483524.29
3	1188491.79	4483503.62
4	1188496.15	4483493.96
5	1188497.03	4483497.36
6	1188535.76	4483487.35
7	1188529.32	4483462.4
8	1188628.47	4483201.17
9	1188650.1	4483153.3
10	1188663.91	4483149.73
11	1188660.89	4483138.02
12	1188742.81	4483129.31
13	1188744.54	4483168.95
14	1188683.55	4483175.43
15	1188549.54	4483471.99
16	1188536.01	4483488.32
17	1188507.86	4483540.72
18	1188422.54	4483558.58
19	1188403.96	4483608.33
20	1188402.57	4483602.95
21	1188391.11	4483605.91
22	1188387.83	4483591.67
23	1188400.45	4483588.41
24	1188390.44	4483549.67
1	1188382.86	4483551.63
1	1188507.87	4483540.72
2	1188536.01	4483488.32
3	1188549.54	4483472
4	1188519.6	4483538.26
1	1188507.87	4483540.72
1	1188515.44	4483451.29
2	1188523.65	4483449.16
3	1188557.32	4483358.61
4	1188628.44	4483201.24
5	1188529.32	4483462.4
6	1188535.76	4483487.35
7	1188497.03	4483497.36
8	1188496.16	4483493.96
1	1188515.44	4483451.29
1	1188515.44	4483451.28
2	1188557.31	4483358.63
3	1188523.65	4483449.16
1	1188515.44	4483451.28
1	1188650.1	4483153.29
2	1188656.81	4483138.45
3	1188660.88	4483138.02
4	1188663.91	4483149.73
1	1188650.1	4483153.29
1	1188742.82	4483129.31

2	1188862.99	4483116.54
3	1189097.8	4482951.98
4	1189094.02	4482945.96
5	1189106.79	4482937.01
6	1189197.73	4482845.8
7	1189192.28	4482823.51
8	1189199.07	4482821.41
9	1189181.87	4482751.21
10	1189218.2	4482733.08
11	1189236.62	4482808.25
12	1189243.44	4482806.27
13	1189257.18	4482862.37
14	1189141.55	4482978.35
15	1189125.21	4482989.8
16	1189121.18	4482983.95
17	1188877.34	4483154.83
18	1188744.55	4483168.95
1	1188742.82	4483129.31
1	1189181.87	4482751.2
2	1189179.43	4482741.26
3	1189215.76	4482723.12
4	1189218.2	4482733.07
1	1189181.87	4482751.2
1	1189179.43	4482741.25
2	1189069.01	4482290.47
3	1189000.92	4482258.5
4	1189017.86	4482222.71
5	1189047.06	4482236.45
6	1189072.1	4482286.49
7	1189074.6	4482296.17
8	1189076.78	4482295.6
9	1189139.11	4482420.7
10	1189141.61	4482430.38
11	1189143.91	4482429.79
12	1189215.76	4482723.1
1	1189179.43	4482741.25
1	1189047.07	4482236.44
2	1189055.94	4482240.62
3	1189078.14	4482284.92
4	1189081.78	4482283.98
5	1189084.29	4482293.67
6	1189082.73	4482294.07
7	1189137.37	4482403.11
8	1189143.91	4482429.78
9	1189141.61	4482430.38
10	1189139.11	4482420.7
11	1189076.78	4482295.6
12	1189074.6	4482296.17
13	1189072.1	4482286.49
1	1189047.07	4482236.44
1	1189055.94	4482240.61
2	1189102.99	4482262.74
3	1189137.38	4482403.11
4	1189082.73	4482294.07
5	1189084.29	4482293.67
6	1189081.78	4482283.98
7	1189078.14	4482284.92
1	1189055.94	4482240.61
1	1196069.07	4483124.96
2	1196177.54	4482884.43
3	1196213.74	4481443.52
4	1196253.21	4481449.39
5	1196216.93	4482893.42
6	1196080.3	4483196.41
1	1196069.07	4483124.96
1	1196213.74	4481443.51
2	1196221.13	4481149.45
3	1196260.73	4481150.27
4	1196253.21	4481449.38

1	1196213.74	4481443.51
1	1179378.06	4481583.91
2	1179262.33	4481519.28
3	1179281.82	4481484.81
4	1179433.16	4481569.37
5	1179740.02	4482688.71
6	1179715.13	4482747.66
7	1179399.34	4481595.79
8	1179385.46	4481588.04
9	1179381.4	4481570.52
10	1179383.62	4481569.95
11	1179381.11	4481560.27
12	1179371.43	4481562.77
13	1179373.93	4481572.45
14	1179375.33	4481572.09
1	1179378.06	4481583.91
1	1179378.07	4481583.91
2	1179375.33	4481572.09
3	1179373.93	4481572.45
4	1179371.43	4481562.77
5	1179381.11	4481560.27
6	1179383.62	4481569.95
7	1179381.4	4481570.52
8	1179385.45	4481588.04
1	1179378.07	4481583.91
1	1179931.42	4482950.86
2	1179982.83	4482965.46
3	1179964.83	4482969.62
4	1179963.66	4482965.07
5	1179953.98	4482967.57
6	1179955.09	4482971.88
7	1179932.21	4482977.16
1	1179931.42	4482950.86
1	1179993.85	4482968.59
2	1179964.33	4482975.44
3	1179970.78	4483003.21
4	1179963.1	4483001.03
5	1179957.49	4482977.02
6	1179932.38	4482982.85
7	1179932.21	4482977.16
8	1179955.09	4482971.88
9	1179953.98	4482967.57
10	1179963.66	4482965.07
11	1179964.83	4482969.62
12	1179982.84	4482965.47
1	1179993.85	4482968.59
1	1179932.67	4482992.39
2	1179932.38	4482982.85
3	1179957.49	4482977.02
4	1179963.09	4483001.03
1	1179932.67	4482992.39
1	1180238.56	4483078.59
2	1180249.81	4483127.13
3	1179983.85	4483006.92
4	1179970.79	4483003.21
5	1179964.33	4482975.44
6	1179993.85	4482968.6
7	1179997.49	4482969.63
1	1180238.56	4483078.59
1	1180245.56	4483081.75
2	1180256.81	4483130.3
3	1180249.82	4483127.13
4	1180238.57	4483078.59
1	1180245.56	4483081.75
1	1180525.29	4483208.19
2	1180536.53	4483256.73
3	1180256.82	4483130.3
4	1180245.57	4483081.76
1	1180525.29	4483208.19

1	1180532.28	4483211.35
2	1180543.53	4483259.89
3	1180536.54	4483256.73
4	1180525.3	4483208.2
1	1180532.28	4483211.35
1	1180818.23	4483340.59
2	1180829.48	4483389.13
3	1180543.54	4483259.89
4	1180532.29	4483211.35
1	1180818.23	4483340.59
1	1180825.12	4483343.7
2	1180836.38	4483392.25
3	1180829.49	4483389.13
4	1180818.24	4483340.59
1	1180825.12	4483343.7
1	1181105.31	4483486.29
2	1181115.9	4483530.5
3	1181064.12	4483515.67
4	1180994.87	4483463.88
5	1180836.39	4483392.25
6	1180825.13	4483343.7
7	1181015.12	4483429.58
8	1181082.02	4483479.61
1	1181105.31	4483486.29
1	1181111.94	4483488.19
2	1181122.47	4483532.39
3	1181115.91	4483530.51
4	1181105.32	4483486.29
1	1181111.94	4483488.19
1	1181379.71	4483564.93
2	1181390.41	4483609.18
3	1181122.48	4483532.39
4	1181111.96	4483488.19
1	1181379.71	4483564.93
1	1181386.28	4483566.81
2	1181396.95	4483611.06
3	1181390.42	4483609.18
4	1181379.72	4483564.93
1	1181386.28	4483566.81
1	1181647.21	4483617.76
2	1181656.14	4483656.34
3	1181600.19	4483669.3
4	1181396.97	4483611.06
5	1181386.29	4483566.82
6	1181601.24	4483628.41
1	1181647.21	4483617.76
1	1181653.07	4483616.41
2	1181662.02	4483654.98
3	1181656.15	4483656.34
4	1181647.22	4483617.76
1	1181653.07	4483616.41
1	1181889.12	4483554.14
2	1181889.43	4483554.06
3	1181900.03	4483599.86
4	1181662.03	4483654.97
5	1181653.08	4483616.4
6	1181880.59	4483563.71
1	1181889.12	4483554.14
1	1181895.61	4483546.86
2	1181896.98	4483552.11
3	1181895.24	4483552.56
4	1181905.21	4483595.61
5	1181901.79	4483599.45
6	1181900.04	4483599.86
7	1181889.43	4483554.06
8	1181889.13	4483554.13
1	1181895.61	4483546.86
1	1182095.29	4483322.79
2	1182106.08	4483370.19

3	1181905.22	4483595.6
4	1181895.24	4483552.56
5	1181896.98	4483552.11
6	1181895.62	4483546.85
1	1182095.29	4483322.79
1	1182100.43	4483317.02
2	1182111.23	4483364.41
3	1182106.09	4483370.18
4	1182095.3	4483322.78
1	1182100.43	4483317.02
1	1181852.36	4481775.69
2	1181891.1	4481766.16
3	1182099.07	4482318.53
4	1182192.94	4483272.72
5	1182111.24	4483364.41
6	1182100.43	4483317.01
7	1182151.83	4483259.33
8	1182060.17	4482327.6
1	1181852.36	4481775.69
1	1181848.81	4481766.23
2	1181887.55	4481756.73
3	1181891.1	4481766.15
4	1181852.35	4481775.64
1	1181848.81	4481766.23
1	1181931.6	4481521.96
2	1181941.13	4481563.12
3	1181903.37	4481588.03
4	1181869.81	4481709.61
5	1181887.55	4481756.72
6	1181848.8	4481766.22
7	1181828.2	4481711.5
8	1181869.15	4481563.16
1	1181931.6	4481521.96
1	1181936.94	4481518.44
2	1181946.48	4481559.59
3	1181941.14	4481563.12
4	1181931.61	4481521.96
1	1181936.94	4481518.44
1	1182196.94	4481565.79
2	1182207.08	4481609.57
3	1181968.61	4481544.99
4	1181946.49	4481559.59
5	1181936.95	4481518.43
6	1181961.72	4481502.09
1	1182196.94	4481565.79
1	1182203.54	4481567.57
2	1182213.69	4481611.36
3	1182207.09	4481609.57
4	1182196.95	4481565.79
1	1182203.54	4481567.57
1	1182203.55	4481567.57
2	1182378.09	4481614.84
3	1182408.3	4481631.85
4	1182338.44	4481645.13
5	1182213.7	4481611.36
1	1182203.55	4481567.57
1	1182421.8	4481639.45
2	1182360.51	4481651.11
3	1182338.44	4481645.14
4	1182408.31	4481631.86
1	1182421.8	4481639.45
1	1182480.73	4481660.01
2	1182489.26	4481701.17
3	1182438.12	4481694.1
4	1182362.97	4481651.78
5	1182360.52	4481651.12
6	1182421.81	4481639.46
7	1182451	4481655.9
1	1182480.73	4481660.01

1	1182487.27	4481660.91
2	1182495.83	4481702.08
3	1182489.27	4481701.17
4	1182480.74	4481660.01
1	1182487.27	4481660.91
2	1182727.74	4481637.58
3	1182738.38	4481683.66
4	1182710.02	4481713.19
5	1182730.31	4481766.58
6	1182693.22	4481780.46
7	1182672.73	4481726.52
8	1182495.84	4481702.08
9	1182487.28	4481660.91
1	1182679.78	4481687.52
1	1182727.74	4481637.58
2	1182733.16	4481631.93
3	1182743.77	4481678.04
4	1182738.39	4481683.65
1	1182727.75	4481637.57
1	1182733.16	4481631.93
2	1182733.17	4481631.93
3	1182818.86	4481542.68
4	1182889.07	4481526.74
1	1182743.78	4481678.03
1	1182733.17	4481631.93
2	1182827.9	4481533.27
3	1182897.99	4481517.45
4	1182889.08	4481526.73
1	1182818.87	4481542.67
1	1182827.9	4481533.27
2	1182942.87	4481394.87
3	1182949.8	4481452.66
4	1182917.32	4481497.32
5	1182898	4481517.44
6	1182827.91	4481533.26
1	1182886.89	4481471.84
1	1182942.87	4481394.87
2	1182947.97	4481387.86
3	1182954.78	4481445.81
4	1182949.81	4481452.65
1	1182942.88	4481394.87
1	1182947.97	4481387.86
2	1183126.51	4481142.4
3	1183138.37	4481193.4
4	1182954.79	4481445.8
1	1182947.98	4481387.86
1	1183126.51	4481142.4
2	1183132.34	4481134.38
3	1183144.15	4481185.45
4	1183138.38	4481193.39
1	1183126.51	4481142.39
1	1183132.34	4481134.38
2	1183363.14	4481058.72
3	1183374.14	4481106.22
4	1183359.76	4481100.22
5	1183326.44	4481114.7
6	1183166.82	4481154.29
7	1183144.16	4481185.44
8	1183132.34	4481134.37
9	1183143.28	4481119.33
10	1183313.69	4481077.06
1	1183359.45	4481057.18
1	1183363.14	4481058.72
2	1183370.96	4481061.98
3	1183382.02	4481109.5
4	1183374.15	4481106.22
1	1183363.15	4481058.72
1	1183370.96	4481061.98
1	1183866.05	4482121.42

2	1183835.3	4482145.71
3	1183555.01	4481790.76
4	1183454.52	4481176.4
5	1183455.24	4481175.89
6	1183479.43	4481138.85
7	1183458.33	4481104.87
8	1183442.44	4481114.74
9	1183427.86	4481086.18
10	1183421.54	4481086.92
11	1183437.33	4481117.91
12	1183424.35	4481125.97
13	1183423.73	4481126.92
14	1183382.03	4481109.51
15	1183374.75	4481078.25
16	1183370.97	4481061.98
17	1183483.62	4481109
18	1183592.44	4481774.26
19	1183865.82	4482120.46
1	1183866.05	4482121.42
1	1183876.68	4482167.33
2	1183852.28	4482167.2
3	1183837.34	4482148.28
4	1183866.86	4482124.94
1	1183876.68	4482167.33
1	1183883.23	4482167.36
2	1183876.69	4482167.33
3	1183866.86	4482124.94
4	1183868.4	4482123.73
5	1183871.55	4482127.7
6	1183874.04	4482127.71
1	1183883.23	4482167.36
1	1184133.67	4482168.65
2	1183883.24	4482167.36
3	1183874.05	4482127.71
4	1184124.48	4482129.01
1	1184133.67	4482168.65
1	1184140.16	4482168.68
2	1184133.68	4482168.65
3	1184124.49	4482129.01
4	1184130.97	4482129.04
1	1184140.16	4482168.68
1	1184374.69	4482095.05
2	1184298.06	4482169.5
3	1184140.17	4482168.68
4	1184130.98	4482129.04
5	1184282.08	4482129.82
6	1184364.23	4482050
1	1184374.69	4482095.05
1	1184380.68	4482089.23
2	1184374.7	4482095.04
3	1184364.24	4482050
4	1184370.21	4482044.19
1	1184380.68	4482089.23
1	1184860.44	4481653.51
2	1184833.34	4481649.43
3	1184581.54	4481894.07
4	1184581.44	4481894.1
5	1184581.45	4481894.16
6	1184380.69	4482089.22
7	1184370.22	4482044.18
8	1184802.51	4481624.17
9	1184790.01	4481598.45
10	1184829.57	4481589.26
11	1184839.83	4481610.36
12	1184855.81	4481612.76
1	1184860.44	4481653.51
1	1184860.45	4481653.51
2	1184855.82	4481612.76
3	1185452.66	4481702.56

4	1185344.91	4481726.4
5	1185322	4481722.95
6	1185321.77	4481722.1
7	1185319.75	4481722.62
1	1184860.45	4481653.51
1	1185452.67	4481702.56
2	1185465.8	4481704.54
3	1185466.66	4481705.24
4	1185360.5	4481728.74
5	1185344.92	4481726.4
1	1185452.67	4481702.56
1	1185466.67	4481705.24
2	1185551.48	4481773.57
3	1185526.71	4481804.45
4	1185449.39	4481742.12
5	1185360.51	4481728.75
1	1185466.67	4481705.24
1	1184826.6	4481583.14
2	1184829.57	4481589.25
3	1184790.01	4481598.44
4	1184786.99	4481592.24
1	1184826.6	4481583.14
1	1184750.46	4481426.44
2	1184826.6	4481583.13
3	1184786.99	4481592.23
4	1184718.65	4481451.58
1	1184750.46	4481426.44
1	1184749	4481423.42
2	1184717.19	4481448.57
3	1184279.57	4480547.97
4	1184254.63	4480439.97
5	1184253.38	4480435.13
6	1184239.39	4480374.68
1	1184749	4481423.42
1	1184239.38	4480374.67
2	1184253.38	4480435.13
3	1184254.63	4480439.97
4	1184279.56	4480547.96
5	1184265.29	4480518.59
6	1184247.6	4480441.79
7	1184244.95	4480442.47
8	1184242.45	4480432.79
9	1184245.39	4480432.03
10	1184226.27	4480347.68
1	1184239.38	4480374.67
1	1184226.26	4480347.67
2	1184245.39	4480432.03
3	1184242.45	4480432.79
4	1184244.95	4480442.47
5	1184247.6	4480441.79
6	1184265.28	4480518.58
7	1184142.58	4480266.06
8	1184188.12	4480197.65
9	1184188.45	4480198.92
10	1184192.32	4480197.92
11	1184203.29	4480246.35
12	1184188.11	4480269.15
1	1184226.26	4480347.67
1	1184195.33	4480186.82
2	1184195.63	4480186.74
3	1184195.85	4480187.59
4	1184250.57	4480175.32
5	1184245.57	4480182.83
6	1184197.41	4480193.64
7	1184198.13	4480196.42
8	1184208.03	4480239.23
9	1184203.3	4480246.34
10	1184192.32	4480197.92
11	1184188.45	4480198.92

12	1184188.13	4480197.65
1	1184195.33	4480186.82
1	1184208.04	4480239.22
2	1184198.13	4480196.42
3	1184197.41	4480193.64
4	1184245.57	4480182.84
1	1184208.04	4480239.22
1	1184195.34	4480186.81
2	1184399.06	4479880.78
3	1184431.93	4479902.86
4	1184250.58	4480175.31
5	1184195.85	4480187.59
6	1184195.63	4480186.74
1	1184195.34	4480186.81
1	1177408.76	4493624.13
2	1177404.34	4493637.08
3	1177400.19	4493628.08
1	1177408.76	4493624.13
1	1177382.22	4493680.41
2	1177314.61	4493658.88
3	1177322.03	4493638.45
4	1177346.15	4493647.14
5	1177360.03	4493644.41
6	1177387.96	4493562.43
7	1177425.44	4493575.2
8	1177408.76	4493624.12
9	1177400.19	4493628.08
10	1177404.33	4493637.08
11	1177390.09	4493678.87
1	1177382.22	4493680.41
1	1186289.33	4487706.67
2	1186304.66	4487703.44
3	1186320	4487700.21
4	1186234.98	4487758.58
5	1186209.15	4487764.02
6	1184004.38	4488699.78
7	1183992.49	4488702.36
8	1184003.11	4488657.3
9	1184780.49	4488327.36
10	1184810.23	4488322.85
11	1184881	4488302.93
12	1184955.73	4488272.26
13	1186269.36	4487716.05
1	1186289.33	4487706.67
1	1177707.08	4484013.35
2	1177714.14	4483963.27
3	1177703.75	4483941.46
4	1177739.48	4483924.36
5	1177755.02	4483956.96
6	1177748.88	4484000.54
1	1177707.08	4484013.35
1	1177341.63	4484195.9
2	1177401.86	4484186.38
3	1177479.9	4484173.9
4	1177536.29	4484164.88
5	1177565.22	4484159.42
6	1177588.62	4484153.8
7	1177641.19	4484138.12
8	1177728.84	4484111.27
9	1177733.48	4484109.85
10	1177626	4484872.88
11	1177288.68	4485032.91
12	1176998.05	4485174.73
13	1176781.6	4485273.06
14	1176406.35	4485381.5
15	1176395.24	4485343.5
16	1176767.84	4485235.82
17	1176981.17	4485138.9
18	1177271.51	4484997.23

19	1177589.76	4484846.25
20	1177689.51	4484138.1
21	1177343.36	4484236.57
22	1177228.43	4484219.55
23	1177161.79	4484102.63
24	1177086.54	4484068.22
25	1177038.88	4484102.3
26	1177015.59	4484070.27
27	1177082.06	4484022.63
28	1177189.87	4484071.93
29	1177202.92	4484094.83
30	1177208.33	4484128.97
31	1177224.64	4484159.41
32	1177250.35	4484183.26
33	1177281.76	4484197.23
34	1177314.94	4484200.1
35	1177340.34	4484196.1
36	1177340.72	4484196.15
1	1177341.63	4484195.9
1	1178421.73	4489025.51
2	1178455.07	4489035.33
3	1178464.94	4489039.69
4	1178465.74	4489043.68
5	1178532.05	4489090.37
6	1178510.45	4489121.14
7	1178505.59	4489120.18
8	1178430.02	4489067.06
1	1178421.73	4489025.51
1	1178646.82	4491639.45
2	1178853.08	4491511.13
3	1178902.41	4491714.22
4	1178722.82	4491828.1
1	1178646.82	4491639.45
1	1180172.62	4492071.79
2	1180187.49	4492118.55
3	1180185.42	4492140.26
4	1180196.74	4492187.8
5	1180208.35	4492184.18
6	1180239.55	4492282.29
7	1180201.76	4492294.09
8	1180115.78	4492023.7
9	1180138.28	4492039.3
1	1180172.62	4492071.79
1	1187409.72	4486951.91
2	1187294.91	4486978.6
3	1187097.66	4487166.2
4	1186891.01	4487308.1
5	1187275.44	4486942.47
6	1187499.23	4486890.45
1	1187409.72	4486951.91
1	1182170.98	4483049.43
2	1182280.52	4483038.53
3	1182308.76	4483312.56
4	1182197.99	4483324.02
1	1182170.98	4483049.43
1	1179907.92	4482935.07
2	1179909.44	4482985.78
3	1179898.21	4482982.6
4	1179842.11	4482922.84
5	1179768.78	4482893.56
6	1179766.09	4482894.29
7	1179784.46	4482850.77
8	1179786.43	4482857.96
9	1179864.97	4482889.32
1	1179907.92	4482935.07
1	1179709.88	4482937.01
2	1179703.83	4482947.56
3	1179701.23	4482940.36
4	1179682.3	4482933.25

5	1179662.45	4482940.08
6	1179671.95	4482923.54
7	1179687.38	4482921.25
8	1179706.11	4482928.55
1	1179709.88	4482937.01
1	1179614.45	4483103.39
2	1179613.51	4483105.01
3	1179616.12	4483106.68
4	1179651.48	4483176.17
5	1179593.79	4483139.39
6	1179509.66	4483285.86
7	1179506.69	4483284.91
8	1179472.21	4483271.52
9	1179592.67	4483061.66
10	1179593.16	4483061.54
1	1179614.45	4483103.39

Кадастровый номер земельного участка (при наличии) или в случае, предусмотренном частью 1.1 статьи 57.3 Градостроительного кодекса Российской Федерации, условный номер образуемого земельного участка на основании утвержденных проекта межевания территории и (или) схемы расположения земельного участка или земельных участков на кадастровом плане территории:

87:01:010003:2228, 87:01:010003:2230, 87:01:010003:2239, 87:01:010003:2244,
87:01:010003:2248, 87:01:010003:2250, 87:01:010003:2251, 87:01:010003:2252,
87:01:010003:2266, 87:01:010003:2267, 87:01:010003:2272, 87:01:010003:2273,
87:01:010003:2275, 87:01:010003:2586

Площадь земельного участка:

Площадь земельного участка 87:01:010003:2228 – 1 027 кв.м.,
площадь земельного участка 87:01:010003:2230 – 1 081 кв.м.,
площадь земельного участка 87:01:010003:2239 – 726 кв.м.,
площадь земельного участка 87:01:010003:2244 – 250 745 кв.м.,
площадь земельного участка 87:01:010003:2248 – 43 707 кв.м.,
площадь земельного участка 87:01:010003:2250 – 65 091 кв.м.,
площадь земельного участка 87:01:010003:2251 – 9 758 кв.м.,
площадь земельного участка 87:01:010003:2252 – 648 кв.м.,
площадь земельного участка 87:01:010003:2266 – 21 811 кв.м.,
площадь земельного участка 87:01:010003:2267 – 66 065 кв.м.,
площадь земельного участка 87:01:010003:2272 – 4 356 кв.м.,
площадь земельного участка 87:01:010003:2273 – 124 248 кв.м.,
площадь земельного участка 87:01:010003:2275 – 51 178 кв.м.,
площадь земельного участка 87:01:010003:2586 – 1 968 441 кв.м.

Информация о расположенных в границах земельного участка объектах капитального строительства:

Объекты капитального строительства отсутствуют

Информация о границах зоны планируемого размещения объекта капитального строительства в соответствии с утвержденным проектом планировки территории (при наличии)

Обозначение (номер) характерной точки	Перечень координат характерных точек в системе координат, используемой для ведения Единого государственного реестра недвижимости	
	X	Y
	87:01:010003:2228	
1	1179964.49	4489517.47
2	1179943.01	4489514.62
3	1179935.92	4489526.56
4	1179946.28	4489502.99
5	1179969.46	4489506.17

1	1179964.49	4489517.47
1	1179871.01	4489635.97
2	1179857.59	4489635.08
3	1179870.46	4489613.38
4	1179883.89	4489614.26
1	1179871.01	4489635.97
1	1179594.25	4490078.93
2	1179612.68	4490047.86
3	1179630.96	4490040.56
4	1179612.48	4490071.71
1	1179594.25	4490078.93
<i>87:01:010003:2230</i>		
1	1179969.46	4489506.16
2	1179946.28	4489502.98
3	1179948.6	4489497.71
4	1179970.21	4489500.58
5	1179974.94	4489493.69
1	1179969.46	4489506.16
1	1179857.59	4489635.07
2	1179851.43	4489634.68
3	1179864.31	4489612.97
4	1179870.46	4489613.37
1	1179857.59	4489635.07
1	1179962.19	4489522.71
2	1179945.89	4489520.55
3	1179917.62	4489568.19
4	1179935.92	4489526.57
5	1179943.01	4489514.62
6	1179964.49	4489517.48
1	1179962.19	4489522.71
1	1179877.16	4489636.38
2	1179871.02	4489635.96
3	1179883.89	4489614.27
4	1179890.04	4489614.67
1	1179877.16	4489636.38
1	1179612.49	4490071.71
2	1179630.97	4490040.56
3	1179639.28	4490037.25
4	1179636.76	4490041.52
5	1179618.44	4490069.35
1	1179612.49	4490071.71
1	1179585.9	4490082.23
2	1179604.31	4490051.2
3	1179612.67	4490047.87
4	1179594.24	4490078.93
1	1179585.9	4490082.23
<i>87:01:010003:2239</i>		
1	1179924.56	4489608.29
2	1179914.9	4489630.27
3	1179912.01	4489645.18
4	1179879.48	4489694.68
5	1179885.51	4489663.62
6	1179904.18	4489635.25
1	1179924.56	4489608.29
<i>87:01:010003:2244</i>		
1	1180230.68	4483893.43
2	1180232.89	4483932.95
3	1180160.09	4483936.93
4	1180140.19	4483898.37
1	1180230.68	4483893.43
1	1180170.59	4484792.44
2	1180168.1	4484831.96
3	1179713.63	4484804.22
4	1179700.72	4485016.45
5	1179947.76	4485023.86
6	1179946.57	4485063.44
7	1179698.31	4485055.99
8	1179660.76	4485673.29
9	1179233.34	4485959.29

10	1178921.16	4486181.84
11	1178888.21	4486226.21
12	1178837.11	4486228.61
13	1178853.89	4486206.02
14	1178979.88	4486124.51
15	1179438.3	4485817.12
16	1179507.54	4485771.59
17	1179533.59	4485751.17
18	1179562.08	4485721.27
19	1179586.05	4485685.66
20	1179592.86	4485671.08
21	1179622.43	4485651.29
22	1179704.68	4484299.16
23	1179661.61	4483778.63
24	1179674.01	4483733.83
25	1179678.81	4483695.34
26	1179677.07	4483655.88
27	1179668.28	4483615.85
28	1179655.74	4483584.06
29	1179643.81	4483563.52
30	1179641.85	4483539.85
31	1179457.99	4483365.05
32	1179320.74	4483409.39
33	1177765.61	4483911.85
34	1177459.6	4484058.31
35	1177456.87	4484076.3
36	1177415.8	4484082.87
37	1177419.18	4484060.63
38	1177339.01	4484044.48
39	1177364.67	4484009.26
40	1177439.04	4484024.25
41	1177733.93	4483883.11
42	1177658.84	4483658.97
43	1177662.28	4483653.22
44	1177668.33	4483612.33
45	1177658.15	4483571.88
46	1177631.94	4483537.41
47	1177600.54	4483519.75
48	1177558.7	4483436.12
49	1177601.88	4483433.92
50	1177672.54	4483575.19
51	1177770.81	4483868.55
52	1179308.56	4483371.71
53	1179399.17	4483342.38
54	1179478.39	4483338.34
55	1179486.95	4483337.91
56	1179680.07	4483521.55
57	1179713.18	4483921.67
58	1180024.17	4483904.7
59	1180043.92	4483943.26
60	1179716.45	4483961.15
61	1179744.38	4484298.73
62	1179716.04	4484764.69
1	1180170.59	4484792.44
<i>87:01:010003:2248</i>		
1	1177572.28	4490994.71
2	1177561.68	4490963.79
3	1177497.21	4490862.39
4	1177530.64	4490841.17
5	1177597.61	4490946.49
6	1177602.24	4490959.95
1	1177572.28	4490994.71
1	1178222.55	4491100.72
2	1177913.47	4491215.31
3	1177762.28	4491273.33
4	1177717.11	4491208.76
5	1177659.29	4491126.09
6	1177638.38	4491065.22
7	1177607.59	4491097.49

8	1177623.65	4491144.23
9	1177683.02	4491229.13
10	1177739.52	4491341.2
11	1177932.96	4491266.96
12	1178190.61	4491171.43
1	1178222.55	4491100.72
<i>87:01:010003:2250</i>		
1	1177601.87	4483433.91
2	1177558.7	4483436.1
3	1176854.46	4482028.24
4	1176891.29	4482013.36
1	1177601.87	4483433.91
1	1179467.75	4483338.79
2	1179399.72	4483342.26
3	1179448.04	4483326.65
4	1179455.11	4483308.43
1	1179467.75	4483338.79
1	1179506.69	4483284.91
2	1179486.35	4483337.37
3	1179486.91	4483337.9
4	1179478.39	4483338.34
5	1179460.33	4483294.94
6	1179469.77	4483270.58
1	1179506.69	4483284.91
<i>87:01:010003:2251</i>		
1	1178073.43	4491702.89
2	1178293.32	4491798.6
3	1178277.24	4491834.76
4	1178045.13	4491733.77
1	1178073.43	4491702.89
<i>87:01:010003:2252</i>		
1	1178053.52	4491694.23
2	1178073.42	4491702.89
3	1178045.12	4491733.77
4	1178035.04	4491729.38
1	1178053.52	4491694.23
<i>87:01:010003:2266</i>		
1	1179690.45	4489580.34
2	1179665.7	4489599.19
3	1179661.88	4489593.64
4	1179682.71	4489534.84
5	1179692.15	4489575.57
1	1179690.45	4489580.34
1	1179696.07	4489564.5
2	1179686.63	4489523.78
3	1179698.12	4489491.37
4	1179720.07	4489429.41
5	1179721.6	4489466.75
6	1179722.55	4489489.82
1	1179696.07	4489564.5
1	1179695.38	4489601.73
2	1179725.57	4489603.73
3	1179698.34	4489624.47
4	1179682.44	4489623.41
5	1179677.07	4489615.67
1	1179695.38	4489601.73
1	1179974.94	4489493.69
2	1179970.21	4489500.58
3	1179948.6	4489497.71
4	1179955.75	4489481.44
5	1179976.32	4489490.54
1	1179974.94	4489493.69
1	1179864.31	4489612.97
2	1179851.43	4489634.68
3	1179784.37	4489630.21
4	1179728.69	4489626.49
5	1179755.9	4489605.76
6	1179812.07	4489609.51
1	1179864.31	4489612.97

1	1179924.56	4489608.29
2	1179904.18	4489635.25
3	1179885.51	4489663.62
4	1179890.63	4489637.27
5	1179877.16	4489636.38
6	1179890.04	4489614.67
7	1179896.98	4489615.14
8	1179917.62	4489568.19
9	1179945.89	4489520.55
10	1179962.19	4489522.71
1	1179924.56	4489608.29
1	1179876.2	4489829.59
2	1179787.5	4489958.92
3	1179782.73	4489938.33
4	1179789.06	4489936.7
5	1179786.56	4489927.01
6	1179781.14	4489928.42
7	1179855.01	4489820.71
8	1179879.48	4489694.68
9	1179912.01	4489645.18
1	1179876.2	4489829.59
1	1179638.51	4490061.41
2	1179659.76	4490029.07
3	1179731.84	4490000.33
4	1179775.72	4489936.32
5	1179782.61	4489966.05
6	1179746.52	4490018.67
1	1179638.51	4490061.41
1	1179555.67	4490094.2
2	1179540.18	4490100.32
3	1179503.77	4490101.79
4	1179502.85	4490079.29
5	1179537.33	4490077.92
6	1179550.67	4490072.6
1	1179555.67	4490094.2
1	1179561.67	4490091.82
2	1179556.66	4490070.21
3	1179604.31	4490051.2
4	1179585.9	4490082.23
1	1179561.67	4490091.82
<i>87-01:010003:2267</i>		
1	1178619.53	4490208.52
2	1178577.29	4490129.45
3	1178572.56	4490094.57
4	1178571.73	4490077.59
5	1178580.58	4489945.12
6	1178616.99	4489994.11
7	1178611.39	4490077.94
8	1178612.03	4490090.93
9	1178626.11	4490194.88
1	1178619.53	4490208.52
1	1177856.06	4491803.72
2	1177936.98	4491700.77
3	1177919.84	4491733.58
4	1177864.05	4491809.99
5	1177736.36	4491984.86
6	1177681.15	4492060.47
7	1177677.27	4492052.08
8	1177666.59	4492057
9	1177724.53	4491978.9
10	1177830.5	4491836.32
1	1177856.06	4491803.72
1	1177654.14	4492097.46
2	1177521.41	4492279.23
3	1177496.08	4492353.22
4	1177432.75	4492438.58
5	1177454.04	4492495.4
6	1177514.83	4492469.18
7	1177527.47	4492506.87

8	1177467.95	4492532.53
9	1177481.74	4492569.33
10	1177447.35	4492590.42
11	1177445.47	4492585.39
12	1177415.17	4492469.58
13	1177404.9	4492474.57
14	1177407.14	4492483.1
15	1177399.97	4492463.95
16	1177359.35	4492486.63
17	1177340	4492452.06
18	1177397.07	4492420.22
19	1177643.7	4492087.84
20	1177647.41	4492082.85
1	1177654.14	4492097.46
1	1177192.21	4494087.9
2	1177122.38	4494055.82
3	1177139.96	4494001.39
4	1177090.81	4494024.69
5	1177081.94	4494052.16
6	1176875.71	4494148.43
7	1176905.4	4494178.27
8	1177098.19	4494088.28
9	1177152.25	4494113.12
10	1177187.33	4494091.82
1	1177192.21	4494087.9
1	1178537.94	4490616.73
2	1178538.4	4490614.85
3	1178539.9	4490556.71
4	1178553.84	4490409.34
5	1178554.99	4490627.85
1	1178537.94	4490616.73
1	1178553.6	4490363.23
2	1178550.04	4490328.46
3	1178519.38	4490325.3
4	1178514.96	4490285.16
5	1178545.92	4490288.24
6	1178545.25	4490281.72
7	1178553.26	4490296.71
1	1178553.6	4490363.23
1	1178404.02	4491038.59
2	1178474.8	4491012.04
3	1178449.07	4491080.55
4	1178449.03	4491080.66
5	1178358.28	4491114.72
6	1178385.11	4491063.7
1	1178404.02	4491038.59
1	1178222.56	4491100.71
2	1178256.58	4491088.1
3	1178339.16	4490920.99
4	1178519.95	4490693.23
5	1178534.54	4490631.16
6	1178550.16	4490641.33
7	1178555.04	4490642.32
8	1178555.21	4490671.7
9	1178300.37	4491010
10	1178221.49	4491159.98
11	1178190.61	4491171.44
1	1178222.56	4491100.71
<i>87.01.010003.2272</i>		
1	1178658.56	4487898.18
2	1178623.71	4487906.26
3	1178630.6	4487894.16
4	1178663.23	4487886.6
1	1178658.56	4487898.18
1	1178537.09	4488173.96
2	1178488.76	4488185.02
3	1178492.17	4488177.42
4	1178540.49	4488166.38
1	1178537.09	4488173.96

1	1178404.76	4488429.96
2	1178391.53	4488372.34
3	1178396.43	4488363.54
4	1178409.69	4488421.1
1	1178404.76	4488429.96
1	1178384.41	4488466.48
2	1178332.32	4488478.6
3	1178336.67	4488470.81
4	1178388.75	4488458.68
1	1178384.41	4488466.48
1	1178436.74	4488901.77
2	1178429.97	4488896.7
3	1178478.76	4488882.97
4	1178486.06	4488887.77
1	1178436.74	4488901.77
1	1177407.15	4492483.1
2	1177404.9	4492474.57
3	1177415.17	4492469.58
4	1177445.45	4492585.37
1	1177407.15	4492483.1
1	1177473.91	4492736.44
2	1177463.94	4492698.6
3	1177470.14	4492679.71
4	1177483.15	4492729.46
1	1177473.91	4492736.44
1	1176117.71	4494307.13
2	1176121.22	4494282.78
3	1176114.33	4494287.87
4	1176100.93	4494269.71
5	1176145.38	4494262.58
6	1176146.51	4494264.11
7	1176132.78	4494274.25
8	1176128.38	4494305.42
1	1176117.71	4494307.13
1	1177681.14	4492060.48
2	1177654.14	4492097.44
3	1177647.42	4492082.84
4	1177666.58	4492057.01
5	1177677.27	4492052.08
1	1177681.14	4492060.48
<i>87:01:010003:2273</i>		
1	1178936.97	4486906.83
2	1178789.47	4486934.21
3	1178790.96	4486942.24
4	1178829.51	4487303.35
5	1178816.39	4487312.75
6	1178780.19	4486922.35
7	1178766.82	4486836.71
8	1178735.84	4486710.96
9	1178688	4486527.53
10	1178681.71	4486499.92
11	1178678.02	4486467.78
12	1178679.24	4486438.83
13	1178701.02	4486353.81
14	1178725.32	4486310.11
15	1178735.39	4486297.52
16	1178822.16	4486248.73
17	1178837.11	4486228.61
18	1178888.21	4486226.21
19	1178848.91	4486279.12
20	1178746.24	4486336.85
21	1178707.03	4486489.93
22	1178752.98	4486737.55
23	1178900.47	4486710.18
1	1178936.97	4486906.83
1	1178732.32	4487542.61
2	1178710.66	4487749.59
3	1178669.5	4487762.46
4	1178713.98	4487337.41

5	1178717.97	4487334.55
6	1178731.08	4487475.86
1	1178732.32	4487542.61
1	1178616.99	4489994.11
2	1178580.58	4489945.12
3	1178615.91	4489415.97
4	1178710.16	4489160.63
5	1178749.5	4489168.41
6	1178655.05	4489424.31
1	1178616.99	4489994.11
1	1179298.84	4490538.3
2	1179296.77	4490553.71
3	1179270.87	4490610.17
4	1179186.3	4490676
5	1179183.87	4490677.56
6	1179157.48	4490647.45
7	1179163.37	4490643.62
1	1179298.84	4490538.3
1	1178514.69	4490997.08
2	1178808.41	4490863.2
3	1178837.28	4490893.56
4	1178531.46	4491032.95
5	1178453.3	4491079.06
6	1178449.03	4491080.66
7	1178474.8	4491012.04
1	1178514.69	4490997.08
1	1179342.53	4490504.26
2	1179393.9	4490515.01
3	1179344.88	4490552.34
4	1179291.87	4490593.86
5	1179308.71	4490557.15
6	1179312.7	4490527.48
1	1179342.53	4490504.26
<i>87-01:010003:2275</i>		
1	1177483.16	4492729.46
2	1177470.14	4492679.7
3	1177475.12	4492664.53
4	1177447.35	4492590.43
5	1177481.74	4492569.34
6	1177517.09	4492663.66
7	1177499.56	4492717.07
1	1177483.16	4492729.46
1	1177486.63	4492852.15
2	1177486.92	4492856.28
3	1177444.95	4492924.25
4	1177254.85	4493614.14
5	1177322.03	4493638.45
6	1177314.61	4493658.88
7	1177295.8	4493652.9
8	1177257.88	4493640.83
9	1177242.96	4493633.64
10	1177234.32	4493626.34
11	1177226.25	4493615.03
12	1177222.98	4493607.08
13	1177220.29	4493591.11
14	1177220.26	4493590.59
15	1177251.2	4493478.3
16	1177212.7	4493467.7
17	1177210.12	4493425.92
18	1177261.72	4493440.13
19	1177396.31	4492951.72
20	1177404.15	4492942.15
21	1177459.03	4492875.2
22	1177477.05	4492859.38
1	1177486.63	4492852.15
1	1177221.73	4493734.27
2	1177195.5	4493829.44
3	1177139.96	4494001.38
4	1177090.82	4494024.68

5	1177157.68	4493817.68
6	1177185.66	4493716.14
7	1177188.14	4493718.23
8	1177220.83	4493733.98
1	1177221.73	4493734.27
1	1177473.9	4492736.45
2	1177444.15	4492758.9
3	1177463.94	4492698.61
1	1177473.9	4492736.45
<i>87.01:010003:2586</i>		
1	1173976.18	4487638.02
2	1173937.71	4487842.11
3	1173846.32	4487956.82
4	1173616.04	4488117.85
5	1173469.96	4488247.44
6	1173487.74	4488374.59
7	1173460.99	4488378.49
8	1173447.97	4488376.21
9	1173427.81	4488231.9
10	1173592.41	4488086.06
11	1173818.92	4487927.65
12	1173900.61	4487825.12
13	1173932.66	4487655.1
1	1173976.18	4487638.02
1	1174250.12	4487530.47
2	1174217.41	4487516.41
3	1174216.67	4487543.6
4	1174176.63	4487559.32
5	1174178.01	4487508.99
6	1173996.58	4487529.78
7	1173976.18	4487638.01
8	1173932.66	4487655.09
9	1173963.08	4487493.76
10	1174201.47	4487466.44
11	1174302.51	4487509.91
1	1174250.12	4487530.47
1	1174216.67	4487543.61
2	1174208.13	4487855.42
3	1174168.56	4487854.38
4	1174176.63	4487559.33
1	1174216.67	4487543.61
1	1174250.12	4487530.48
2	1174302.52	4487509.91
3	1174492.68	4487591.72
4	1174494.78	4487623.49
5	1174515.43	4487622.12
6	1174521.74	4487641.13
7	1174485.32	4487631.66
1	1174250.12	4487530.48
1	1174533.28	4487644.13
2	1174521.76	4487641.13
3	1174515.43	4487622.12
4	1174494.78	4487623.49
5	1174492.69	4487591.72
6	1174499.58	4487594.69
7	1174533.55	4487603.5
8	1174534.7	4487620.85
9	1174525.74	4487621.44
1	1174533.28	4487644.13
1	1174533.29	4487644.13
2	1174525.74	4487621.44
3	1174534.7	4487620.85
4	1174533.56	4487603.5
5	1174866.52	4487689.83
6	1175579.2	4487802.9
7	1176142.03	4487889.04
8	1176093.68	4487921.68
9	1175573.16	4487842.04
10	1175019.51	4487754.2

11	1175082.9	4487884.28
12	1175047.23	4487901.49
13	1174971.78	4487746.62
14	1174858.43	4487728.64
1	1174533.29	4487644.13
1	1176122.32	4487926.06
2	1176093.69	4487921.68
3	1176142.04	4487889.04
4	1176170.66	4487893.42
1	1176122.32	4487926.06
1	1176122.33	4487926.06
2	1176170.67	4487893.42
3	1176328.69	4487917.61
4	1176618.69	4487883.28
5	1176708.33	4487912.54
6	1176346.44	4487955.38
7	1176322.21	4488196.17
8	1176282.81	4488192.12
9	1176306.75	4487954.27
1	1176122.33	4487926.06
1	1176708.35	4487912.54
2	1176618.7	4487883.28
3	1176741.54	4487868.74
4	1177223.4	4487926.28
5	1177542.84	4488114.71
6	1177491.89	4488130.63
7	1177210.44	4487964.62
8	1176741.51	4487908.62
1	1176708.35	4487912.54
1	1177491.9	4488130.64
2	1177542.84	4488114.72
3	1177726.77	4488223.21
4	1178026.47	4488542.99
5	1177981.91	4488553.36
6	1177716.24	4488269.89
7	1177640.66	4488374.29
8	1177608.54	4488351.13
9	1177685.49	4488244.84
1	1177491.9	4488130.64
1	1177981.92	4488553.37
2	1178026.48	4488543
3	1178031.68	4488548.55
4	1177987.12	4488558.92
1	1177981.92	4488553.37
1	1177987.13	4488558.92
2	1178031.68	4488548.56
3	1178125.46	4488648.62
4	1178130.54	4488643.66
5	1178136.35	4488649.86
6	1178139.08	4488654.63
7	1178091.12	4488673.5
8	1178092.86	4488671.75
1	1177987.13	4488558.92
1	1178709.48	4489160.49
2	1178710.16	4489160.63
3	1178615.91	4489415.97
4	1178580.58	4489945.1
5	1178566.23	4489925.79
6	1178594.54	4489501.94
7	1178445.59	4489490.71
8	1178445.02	4489502.43
9	1178429.36	4489501.68
10	1178436.06	4489419.49
11	1178448.99	4489420.12
12	1178448.25	4489435.51
13	1178598.22	4489446.75
14	1178600.5	4489412.68
15	1178680	4489197.28
16	1178701.69	4489181.02

1	1178709.48	4489160.49
1	1178566.23	4489925.8
2	1178580.58	4489945.12
3	1178571.73	4490077.59
4	1178572.56	4490094.57
5	1178577.29	4490129.45
6	1178567.75	4490111.6
7	1178571.86	4490098.07
8	1178556.63	4490069.55
1	1178566.23	4489925.8
1	1177329.47	4489843.3
2	1177285.95	4489788.71
3	1177216.76	4489724.86
4	1177138.83	4489730.8
5	1177099.2	4489730.84
6	1177099.19	4489689.33
7	1177082.87	4489684.64
8	1176921.74	4489687.54
9	1176921.16	4489647.94
10	1177088.09	4489644.94
11	1177226.17	4489684.61
12	1177231.2	4489684.3
13	1177237.41	4489690.03
14	1177315.03	4489761.66
15	1177378.05	4489840.73
16	1177375.02	4489848.4
1	1177329.47	4489843.3
1	1177329.47	4489843.31
2	1177375.02	4489848.4
3	1177378.06	4489840.74
4	1177519.41	4490018.06
5	1177468.82	4490018.11
1	1177329.47	4489843.31
1	1177473.59	4490024.11
2	1177468.82	4490018.12
3	1177519.41	4490018.06
4	1177524.19	4490024.05
1	1177473.59	4490024.11
1	1177728.34	4490190.05
2	1177715.96	4490188.78
3	1177505.14	4490063.68
4	1177473.59	4490024.11
5	1177524.19	4490024.06
6	1177531.58	4490033.33
7	1177709.16	4490138.7
8	1177714.81	4490114.42
9	1177755.74	4490024.27
10	1177798.15	4490026.65
11	1177752.48	4490127.23
12	1177746.69	4490152.14
13	1177796.91	4490157.31
14	1177796.72	4490172.71
1	1177728.34	4490190.05
1	1177755.74	4490024.26
2	1177758.4	4490018.41
3	1177798.69	4490020.66
4	1177800.81	4490020.78
5	1177798.15	4490026.64
1	1177755.74	4490024.26
1	1177799.56	4489953.28
2	1177798.69	4490020.66
3	1177758.4	4490018.4
4	1177788.26	4489952.65
1	1177799.56	4489953.28
1	1177799.56	4489953.28
2	1177826.01	4489965.28
3	1177800.81	4490020.77
4	1177798.69	4490020.66
1	1177799.56	4489953.28

1	1177728.34	4490190.06
2	1177796.72	4490172.71
3	1177935.52	4490179.74
4	1177852.33	4490202.82
1	1177728.34	4490190.06
2	1177935.52	4490179.73
3	1177796.72	4490172.71
4	1177796.92	4490157.31
5	1177848.95	4490162.66
6	1177969.16	4490129.31
7	1178038.62	4490181.14
8	1178079.67	4490183.78
9	1178076.78	4490186.89
10	1177973.06	4490181.63
1	1177961.03	4490172.66
1	1177935.52	4490179.73
2	1178218.02	4490232.36
3	1178024.35	4490219.91
4	1177973.06	4490181.64
5	1178076.78	4490186.89
6	1178079.68	4490183.78
1	1178207.31	4490191.99
1	1178218.02	4490232.36
2	1178232.71	4490233.31
3	1178218.03	4490232.36
4	1178207.31	4490191.99
5	1178222	4490192.93
1	1178232.71	4490233.31
2	1178232.72	4490233.31
3	1178222	4490192.93
4	1178224.72	4490193.11
5	1178229.58	4490118.42
6	1178269.08	4490121.13
7	1178264.23	4490195.65
8	1178417.04	4490205.48
9	1178434.25	4490217.27
1	1178373.75	4490242.38
1	1178232.72	4490233.31
2	1178373.76	4490242.38
3	1178434.26	4490217.27
4	1178440.17	4490221.32
1	1178387.33	4490243.25
1	1178373.76	4490242.38
2	1178387.34	4490243.25
3	1178440.17	4490221.32
4	1178480.66	4490249.04
5	1178476.23	4490294.01
1	1178403.65	4490244.3
1	1178387.34	4490243.25
2	1178519.17	4490323.41
3	1178476.24	4490294.01
4	1178480.66	4490249.04
5	1178529.69	4490282.6
6	1178528.43	4490270.33
7	1178533.53	4490259.77
8	1178545.25	4490281.72
9	1178545.92	4490288.24
1	1178514.96	4490285.16
1	1178519.17	4490323.41
2	1178522.99	4490606.99
3	1178507.88	4490595.09
4	1178523.29	4490595.31
5	1178524.32	4490555.52
6	1178540.32	4490386.64
7	1178534.96	4490334.22
8	1178522.39	4490325.62
9	1178550.04	4490328.46
10	1178553.6	4490363.23
	1178553.84	4490409.34

11	1178539.9	4490556.71
12	1178538.4	4490614.85
13	1178537.94	4490616.73
1	1178522.99	4490606.99
1	1178534.55	4490631.15
2	1178514.6	4490618.14
3	1178491.75	4490600.17
4	1178486.52	4490595.82
5	1178489.68	4490594.82
6	1178507.86	4490595.09
7	1178522.99	4490606.99
8	1178537.94	4490616.74
1	1178534.55	4490631.15
1	1178514.6	4490618.14
2	1178534.54	4490631.16
3	1178519.95	4490693.23
4	1178339.16	4490920.99
5	1178256.58	4491088.1
6	1178222.56	4491100.71
7	1178231.59	4491080.72
8	1178245.34	4491075.62
9	1178325.91	4490912.59
10	1178505.56	4490686.26
11	1178517.66	4490634.83
12	1178495.49	4490634.51
13	1178422.81	4490657.39
14	1178444.68	4490608.98
15	1178486.51	4490595.82
16	1178491.75	4490600.17
1	1178514.6	4490618.14
1	1178347.86	4490680.99
2	1178336.29	4490643.11
3	1178444.67	4490608.99
4	1178422.81	4490657.38
1	1178347.86	4490680.99
1	1178163.96	4490756.85
2	1178185.18	4490728.53
3	1178178.84	4490708.48
4	1178246.82	4490674.5
5	1178236.41	4490646.72
6	1178199.03	4490611.52
7	1178241.81	4490597.45
8	1178270.3	4490624.31
9	1178283.57	4490659.71
10	1178336.29	4490643.11
11	1178347.86	4490680.99
12	1178279.07	4490702.65
13	1178201.87	4490741.24
14	1178190.37	4490744.93
15	1178187.41	4490735.56
16	1178174.04	4490753.4
1	1178163.96	4490756.85
1	1178199.03	4490611.51
2	1178180.56	4490594.13
3	1178207.91	4490565.49
4	1178241.81	4490597.45
1	1178199.03	4490611.51
1	1178201.87	4490741.24
2	1178185.18	4490749.59
3	1178174.04	4490753.4
4	1178187.41	4490735.56
5	1178190.37	4490744.93
1	1178201.87	4490741.24
1	1177885.19	4490854.16
2	1177866	4490818.96
3	1177987.63	4490775.75
4	1177967.79	4490721.64
5	1177949.62	4490728.33
6	1177935.95	4490691.18

7	1177963.59	4490681.04
8	1178008.36	4490687.43
9	1178031.03	4490736.53
10	1178038.84	4490757.8
11	1178169.85	4490712.98
12	1178178.84	4490708.48
13	1178185.18	4490728.53
14	1178163.95	4490756.85
15	1178111.17	4490774.91
16	1178123.5	4490810.83
17	1178114.78	4490822.47
18	1178112.87	4490817.09
19	1178087.07	4490826.68
20	1178073.7	4490787.72
21	1178033.63	4490801.43
1	1177885.19	4490854.16
1	1177885.19	4490854.16
2	1177877.11	4490857.03
3	1177874.95	4490886.11
4	1177835.38	4490884.12
5	1177839.44	4490828.39
6	1177865.99	4490818.96
1	1177885.19	4490854.16
1	1178123.5	4490810.83
2	1178125.86	4490817.71
3	1178117.2	4490829.26
4	1178128.44	4490860.78
5	1178102.13	4490870.57
6	1178087.07	4490826.68
7	1178112.87	4490817.09
8	1178114.78	4490822.47
1	1178123.5	4490810.83
1	1178125.86	4490817.71
2	1178167.6	4490939.35
3	1178130.11	4490952.11
4	1178102.13	4490870.58
5	1178128.44	4490860.78
6	1178117.2	4490829.26
1	1178125.86	4490817.71
1	1177638.39	4491065.21
2	1177650.51	4491052.5
3	1177673.36	4491119.02
4	1177768.08	4491254.4
5	1177907.96	4491200.71
6	1178231.58	4491080.72
7	1178222.55	4491100.72
8	1177913.47	4491215.31
9	1177762.28	4491273.33
10	1177717.11	4491208.76
11	1177659.29	4491126.09
1	1177638.39	4491065.21
1	1177638.38	4491065.21
2	1177602.24	4490959.97
3	1177614.03	4490946.29
4	1177650.51	4491052.49
1	1177638.38	4491065.21
1	1177531.14	4490841.95
2	1177550.91	4490830.76
3	1177612.09	4490940.62
4	1177614.03	4490946.28
5	1177602.24	4490959.95
6	1177597.61	4490946.49
1	1177531.14	4490841.95
1	1176551.6	4489853.12
2	1176529.93	4489932.39
3	1176522.99	4489931.41
4	1176496.17	4489893.68
1	1176551.6	4489853.12
1	1176567.57	4489841.45

2	1176568.16	4489841.02
3	1176605.66	4489891.69
4	1176609.88	4489941.38
5	1176611.7	4489943.86
6	1176542.21	4489934.12
1	1176567.57	4489841.45
1	1176551.62	4489853.11
2	1176567.55	4489841.46
3	1176542.21	4489934.12
4	1176611.71	4489943.87
5	1176743.44	4490122.57
6	1176735.18	4490178.11
7	1176577.97	4489964.83
8	1176531.77	4489943.77
9	1176522.99	4489931.42
10	1176529.93	4489932.39
1	1176551.62	4489853.11
1	1176749.51	4490130.81
2	1176742.73	4490127.41
3	1176743.45	4490122.58
1	1176749.51	4490130.81
1	1176749.51	4490130.82
2	1176883.54	4490312.63
3	1176805.36	4490273.31
4	1176735.2	4490178.13
5	1176742.73	4490127.41
1	1176749.51	4490130.82
1	1176813.22	4490283.97
2	1176805.36	4490273.32
3	1176883.55	4490312.65
4	1176891.41	4490323.31
1	1176813.22	4490283.97
1	1176813.22	4490283.98
2	1176891.42	4490323.33
3	1177051.31	4490540.24
4	1177146.63	4490668.14
5	1177172.7	4490646.2
6	1177196.13	4490678.18
7	1177109.92	4490750.4
8	1177086.77	4490718.34
9	1177116.3	4490693.72
10	1177031.44	4490579.85
11	1177002.44	4490601.55
12	1176979.27	4490569.46
13	1177007.86	4490548.03
1	1176813.22	4490283.98
1	1176979.25	4490569.44
2	1177002.43	4490601.55
3	1176992.88	4490608.7
4	1176968.96	4490577.14
1	1176979.25	4490569.44
1	1177109.91	4490750.4
2	1177067.31	4490786.08
3	1177044.09	4490753.92
4	1177086.77	4490718.35
1	1177109.91	4490750.4
1	1177067.31	4490786.09
2	1177062.94	4490789.75
3	1177032.78	4490835.12
4	1177067.11	4490941.67
5	1177124.21	4491009.14
6	1177205.73	4491012.71
7	1177205.17	4491024.95
8	1177197.42	4491025.47
9	1177199.17	4491052.06
10	1177105.19	4491047.97
11	1177031.82	4490961.27
12	1176989.23	4490829.09
13	1177033.17	4490763.01

14		
1	1177044.08	4490753.92
1	1177067.31	4490786.09
1	1177205.17	4491024.96
2	1177203.91	4491052.27
3	1177199.18	4491052.06
4	1177197.42	4491025.47
1	1177205.17	4491024.96
1	1177238.83	4490643.44
2	1177196.14	4490678.18
3	1177172.71	4490646.2
4	1177215.3	4490611.54
1	1177238.83	4490643.44
1	1177238.83	4490643.43
2	1177215.31	4490611.54
3	1177222.44	4490605.73
4	1177187.96	4490533
5	1177150.23	4490486.9
6	1177125.97	4490490.43
7	1177099.31	4490454.3
8	1177139.4	4490448.43
9	1177148.51	4490453.03
10	1177190.98	4490474.17
11	1177221.67	4490511.66
12	1177271.53	4490616.84
1	1177238.83	4490643.43
1	1177099.3	4490454.3
2	1177125.96	4490490.43
3	1177102.44	4490493.85
4	1177096.63	4490454.69
1	1177099.3	4490454.3
1	1177181.73	4490462.87
2	1177190.97	4490474.16
3	1177148.51	4490453.03
4	1177139.41	4490448.43
5	1177149.71	4490446.93
6	1177151.21	4490447.68
1	1177181.73	4490462.87
1	1177181.73	4490462.86
2	1177151.21	4490447.68
3	1177149.72	4490446.92
4	1177166.66	4490444.45
1	1177181.73	4490462.86
1	1178332.53	4491815.53
2	1178306.18	4491847.28
3	1178277.24	4491834.76
4	1178293.32	4491798.6
1	1178332.53	4491815.53
1	1178332.54	4491815.53
2	1178366.29	4491830.13
3	1178339.65	4491861.76
4	1178306.19	4491847.28
1	1178332.54	4491815.53
1	1178366.3	4491830.13
2	1178377.35	4491834.92
3	1178357.06	4491869.29
4	1178339.66	4491861.76
1	1178366.3	4491830.13
1	1178382.69	4491837.23
2	1178362.45	4491871.62
3	1178357.07	4491869.29
4	1178377.36	4491834.93
1	1178382.69	4491837.23
1	1178424.1	4491855.15
2	1178435.35	4491903.15
3	1178362.46	4491871.62
4	1178382.7	4491837.24
1	1178424.1	4491855.15
1	1178431.64	4491858.41
2	1178442.74	4491906.34

3	1178435.36	4491903.16
4	1178424.11	4491855.15
1	1178431.64	4491858.41
1	1178684.06	4491864.9
2	1178698.01	4491924.15
3	1178683.16	4491952.89
4	1178609.5	4491967.91
5	1178597.88	4491997.51
6	1178652.28	4492145.96
7	1178678.86	4492178.23
8	1178646.09	4492200.74
9	1178617.42	4492165.93
10	1178555.53	4491997.03
11	1178569.59	4491961.22
12	1178442.75	4491906.35
13	1178431.65	4491858.41
14	1178597.16	4491930.02
15	1178656.68	4491917.87
1	1178684.06	4491864.9
1	1178646.1	4492200.74
2	1178678.87	4492178.24
3	1178685.27	4492186.02
4	1178652.51	4492208.53
1	1178646.1	4492200.74
1	1178652.52	4492208.53
2	1178685.28	4492186.02
3	1178808.34	4492335.41
4	1178780.43	4492363.82
1	1178652.52	4492208.53
1	1178688.87	4491855.59
2	1178702.95	4491914.58
3	1178698.02	4491924.14
4	1178684.06	4491864.9
1	1178688.87	4491855.59
1	1178688.88	4491855.59
2	1178693.46	4491846.72
3	1178837.28	4491755.52
4	1178932.9	4491833.05
5	1178933.62	4491836.14
6	1178931.54	4491836.67
7	1178934.04	4491846.36
8	1178943.4	4491892.54
9	1178834.45	4491804.21
10	1178723.72	4491874.42
11	1178702.96	4491914.57
1	1178688.88	4491855.59
1	1178932.91	4491833.06
2	1178943.06	4491841.29
3	1178943.73	4491843.85
4	1178955.61	4491902.44
5	1178943.41	4491892.55
6	1178934.04	4491846.36
7	1178931.54	4491836.67
8	1178933.62	4491836.14
1	1178932.91	4491833.06
1	1178943.07	4491841.29
2	1178968.12	4491861.6
3	1180001.5	4491614.86
4	1180415.08	4491144.72
5	1180610.62	4490963.44
6	1181060.83	4490757.54
7	1181120.07	4490773.99
8	1180632.88	4490996.81
9	1180606.7	4491021.08
10	1180593.61	4491027.71
11	1180564.68	4491049.3
12	1180537.87	4491078.75
13	1180529.15	4491092.97
14	1180443.48	4491172.39

15	1180034.47	4491637.33
16	1180121.02	4491909.53
17	1180069.49	4491878.13
18	1179998.91	4491656.19
19	1178958.34	4491904.65
20	1178955.62	4491902.44
21	1178943.73	4491843.85
1	1178943.07	4491841.29
1	1179123.49	4492780.28
2	1178844.36	4492441.43
3	1178872.28	4492413.02
4	1179106.72	4492697.63
1	1179123.49	4492780.28
1	1179123.5	4492780.29
2	1179106.73	4492697.64
3	1179120.26	4492714.06
4	1179137.03	4492796.72
1	1179123.5	4492780.29
1	1179137.04	4492796.72
2	1179120.27	4492714.07
3	1179251.46	4492873.33
4	1179220.86	4492898.48
1	1179137.04	4492796.72
1	1181579.38	4489164.07
2	1181784.45	4489684.44
3	1182398.27	4489481.99
4	1183356.12	4488968.08
5	1183369.82	4489005.66
6	1183094.52	4489153.37
7	1183009.97	4489178.82
8	1182960.2	4489199.05
9	1182914.49	4489226.25
10	1182876.5	4489256.94
11	1182838.06	4489290.97
12	1182413.95	4489518.52
13	1182212.57	4489584.94
14	1182204.17	4489585.52
15	1182147.49	4489598.09
16	1181926.15	4489672.58
17	1181887.59	4489688.82
18	1181874.32	4489696.5
19	1181785.48	4489725.8
20	1181398.74	4490294.95
21	1181383.11	4490308.53
22	1181361.36	4490330.2
23	1181331.88	4490363.97
24	1181301.07	4490406.25
25	1181273.45	4490453.06
26	1181234.12	4490525.53
27	1181222.75	4490550.33
28	1181209.66	4490586.35
29	1181197.81	4490635.52
30	1181196.3	4490647.85
31	1181157.26	4490722.29
32	1181156.29	4490725.87
33	1181118.13	4490715.27
34	1181120.17	4490707.75
35	1181288.58	4490386.61
36	1181750.63	4489706.63
37	1181541.85	4489176.83
1	1181579.38	4489164.07
1	1183369.83	4489005.66
2	1183356.13	4488968.08
3	1183882.44	4488685.69
4	1183893.08	4488683.38
5	1183880.75	4488717.78
6	1183871.71	4488736.38
1	1183369.83	4489005.66
1	1181579.38	4489164.06

2	1181541.85	4489176.82
3	1181538.79	4489169.05
4	1181576.34	4489156.35
1	1181579.38	4489164.06
1	1181239.75	4488521.48
2	1181354.62	4488636.59
3	1181392.48	4488603.03
4	1181418.6	4488632.81
5	1181382.58	4488664.75
6	1181452.04	4488735.03
7	1181451.48	4488839.49
8	1181576.34	4489156.34
9	1181538.79	4489169.04
10	1181411.84	4488846.91
11	1181412.36	4488751.21
12	1181339.63	4488677.63
13	1181216.52	4488554.26
1	1181239.75	4488521.48
1	1181239.74	4488521.47
2	1181216.51	4488554.26
3	1181212.22	4488549.95
4	1181235.45	4488517.17
1	1181239.74	4488521.47
1	1181235.44	4488517.16
2	1181212.21	4488549.95
3	1181159.52	4488497.15
4	1181154.66	4488502.32
5	1181144.82	4488492.47
6	1181028.22	4488548.51
7	1181004.77	4488500.1
8	1181155.93	4488427.43
9	1181191.77	4488463.35
10	1181186.72	4488468.34
1	1181235.44	4488517.16
1	1188434.32	4486215.32
2	1188466.94	4486225.94
3	1188435.53	4486247.51
1	1188434.32	4486215.32
1	1188366.41	4484401.03
2	1188407.45	4484438.98
3	1188474.14	4486220.36
4	1188466.94	4486225.94
5	1188434.32	4486215.31
1	1188366.41	4484401.03
1	1188366.41	4484401.02
2	1188365.93	4484388.3
3	1188406.97	4484426.11
4	1188407.45	4484438.97
1	1188366.41	4484401.02
1	1188365.93	4484388.29
2	1188351.16	4483993.49
3	1188358.49	4483947.55
4	1188389.13	4483949.41
5	1188406.97	4484426.1
1	1188365.93	4484388.29
1	1188351.15	4483993.49
2	1188349.33	4483944.57
3	1188387.08	4483705.31
4	1188385.95	4483705.6
5	1188375.94	4483666.87
6	1188392.4	4483662.62
7	1188389.04	4483647.77
8	1188373.84	4483651.69
9	1188363.84	4483612.96
10	1188380.22	4483608.73
11	1188376.99	4483594.47
12	1188365.78	4483597.36
13	1188382.86	4483551.64
14	1188390.44	4483549.67

15	1188400.45	4483588.41
16	1188387.83	4483591.67
17	1188391.11	4483605.91
18	1188402.57	4483602.95
19	1188403.95	4483608.33
20	1188394.79	4483632.88
21	1188389.43	4483753.78
22	1188360.06	4483937.68
23	1188388.76	4483939.41
24	1188389.13	4483949.4
25	1188358.49	4483947.55
1	1188351.15	4483993.49
1	1188389.43	4483753.81
2	1188385.3	4483847.07
3	1188388.76	4483939.4
4	1188360.06	4483937.68
1	1188389.43	4483753.81
1	1188351.92	4483705.99
2	1188385.95	4483705.6
3	1188387.08	4483705.31
4	1188349.32	4483944.55
5	1188345.67	4483846.93
1	1188351.92	4483705.99
1	1188351.92	4483705.98
2	1188355.51	4483624.88
3	1188365.78	4483597.37
4	1188376.99	4483594.47
5	1188380.22	4483608.73
6	1188363.84	4483612.96
7	1188373.84	4483651.69
8	1188389.04	4483647.77
9	1188392.4	4483662.62
10	1188375.94	4483666.87
11	1188385.95	4483705.6
1	1188351.92	4483705.98
1	1188382.86	4483551.63
2	1188393.07	4483524.29
3	1188491.79	4483503.62
4	1188496.15	4483493.96
5	1188497.03	4483497.36
6	1188535.76	4483487.35
7	1188529.32	4483462.4
8	1188628.47	4483201.17
9	1188650.1	4483153.3
10	1188663.91	4483149.73
11	1188660.89	4483138.02
12	1188742.81	4483129.31
13	1188744.54	4483168.95
14	1188683.55	4483175.43
15	1188549.54	4483471.99
16	1188536.01	4483488.32
17	1188507.86	4483540.72
18	1188422.54	4483558.58
19	1188403.96	4483608.33
20	1188402.57	4483602.95
21	1188391.11	4483605.91
22	1188387.83	4483591.67
23	1188400.45	4483588.41
24	1188390.44	4483549.67
1	1188382.86	4483551.63
1	1188507.87	4483540.72
2	1188536.01	4483488.32
3	1188549.54	4483472
4	1188519.6	4483538.26
1	1188507.87	4483540.72
1	1188515.44	4483451.29
2	1188523.65	4483449.16
3	1188557.32	4483358.61
4	1188628.44	4483201.24

5	1188529.32	4483462.4
6	1188535.76	4483487.35
7	1188497.03	4483497.36
8	1188496.16	4483493.96
1	1188515.44	4483451.29
1	1188515.44	4483451.28
2	1188557.31	4483358.63
3	1188523.65	4483449.16
1	1188515.44	4483451.28
1	1188650.1	4483153.29
2	1188656.81	4483138.45
3	1188660.88	4483138.02
4	1188663.91	4483149.73
1	1188650.1	4483153.29
1	1188742.82	4483129.31
2	1188862.99	4483116.54
3	1189097.8	4482951.98
4	1189094.02	4482945.96
5	1189106.79	4482937.01
6	1189197.73	4482845.8
7	1189192.28	4482823.51
8	1189199.07	4482821.41
9	1189181.87	4482751.21
10	1189218.2	4482733.08
11	1189236.62	4482808.25
12	1189243.44	4482806.27
13	1189257.18	4482862.37
14	1189141.55	4482978.35
15	1189125.21	4482989.8
16	1189121.18	4482983.95
17	1188877.34	4483154.83
18	1188744.55	4483168.95
1	1188742.82	4483129.31
1	1189181.87	4482751.2
2	1189179.43	4482741.26
3	1189215.76	4482723.12
4	1189218.2	4482733.07
1	1189181.87	4482751.2
1	1189179.43	4482741.25
2	1189069.01	4482290.47
3	1189000.92	4482258.5
4	1189017.86	4482222.71
5	1189047.06	4482236.45
6	1189072.1	4482286.49
7	1189074.6	4482296.17
8	1189076.78	4482295.6
9	1189139.11	4482420.7
10	1189141.61	4482430.38
11	1189143.91	4482429.79
12	1189215.76	4482723.1
1	1189179.43	4482741.25
1	1189047.07	4482236.44
2	1189055.94	4482240.62
3	1189078.14	4482284.92
4	1189081.78	4482283.98
5	1189084.29	4482293.67
6	1189082.73	4482294.07
7	1189137.37	4482403.11
8	1189143.91	4482429.78
9	1189141.61	4482430.38
10	1189139.11	4482420.7
11	1189076.78	4482295.6
12	1189074.6	4482296.17
13	1189072.1	4482286.49
1	1189047.07	4482236.44
1	1189055.94	4482240.61
2	1189102.99	4482262.74
3	1189137.38	4482403.11
4	1189082.73	4482294.07

5	1189084.29	4482293.67
6	1189081.78	4482283.98
7	1189078.14	4482284.92
1	1189055.94	4482240.61
1	1196069.07	4483124.96
2	1196177.54	4482884.43
3	1196213.74	4481443.52
4	1196253.21	4481449.39
5	1196216.93	4482893.42
6	1196080.3	4483196.41
1	1196069.07	4483124.96
1	1196213.74	4481443.51
2	1196221.13	4481149.45
3	1196260.73	4481150.27
4	1196253.21	4481449.38
1	1196213.74	4481443.51
1	1179378.06	4481583.91
2	1179262.33	4481519.28
3	1179281.82	4481484.81
4	1179433.16	4481569.37
5	1179740.02	4482688.71
6	1179715.13	4482747.66
7	1179399.34	4481595.79
8	1179385.46	4481588.04
9	1179381.4	4481570.52
10	1179383.62	4481569.95
11	1179381.11	4481560.27
12	1179371.43	4481562.77
13	1179373.93	4481572.45
14	1179375.33	4481572.09
1	1179378.06	4481583.91
1	1179378.07	4481583.91
2	1179375.33	4481572.09
3	1179373.93	4481572.45
4	1179371.43	4481562.77
5	1179381.11	4481560.27
6	1179383.62	4481569.95
7	1179381.4	4481570.52
8	1179385.45	4481588.04
1	1179378.07	4481583.91
1	1179931.42	4482950.86
2	1179982.83	4482965.46
3	1179964.83	4482969.62
4	1179963.66	4482965.07
5	1179953.98	4482967.57
6	1179955.09	4482971.88
7	1179932.21	4482977.16
1	1179931.42	4482950.86
1	1179993.85	4482968.59
2	1179964.33	4482975.44
3	1179970.78	4483003.21
4	1179963.1	4483001.03
5	1179957.49	4482977.02
6	1179932.38	4482982.85
7	1179932.21	4482977.16
8	1179955.09	4482971.88
9	1179953.98	4482967.57
10	1179963.66	4482965.07
11	1179964.83	4482969.62
12	1179982.84	4482965.47
1	1179993.85	4482968.59
1	1179932.67	4482992.39
2	1179932.38	4482982.85
3	1179957.49	4482977.02
4	1179963.09	4483001.03
1	1179932.67	4482992.39
1	1180238.56	4483078.59
2	1180249.81	4483127.13
3	1179983.85	4483006.92

4	1179970.79	4483003.21
5	1179964.33	4482975.44
6	1179993.85	4482968.6
7	1179997.49	4482969.63
1	1180238.56	4483078.59
1	1180245.56	4483081.75
2	1180256.81	4483130.3
3	1180249.82	4483127.13
4	1180238.57	4483078.59
1	1180245.56	4483081.75
1	1180525.29	4483208.19
2	1180536.53	4483256.73
3	1180256.82	4483130.3
4	1180245.57	4483081.76
1	1180525.29	4483208.19
1	1180532.28	4483211.35
2	1180543.53	4483259.89
3	1180536.54	4483256.73
4	1180525.3	4483208.2
1	1180532.28	4483211.35
1	1180818.23	4483340.59
2	1180829.48	4483389.13
3	1180543.54	4483259.89
4	1180532.29	4483211.35
1	1180818.23	4483340.59
1	1180825.12	4483343.7
2	1180836.38	4483392.25
3	1180829.49	4483389.13
4	1180818.24	4483340.59
1	1180825.12	4483343.7
1	1181105.31	4483486.29
2	1181115.9	4483530.5
3	1181064.12	4483515.67
4	1180994.87	4483463.88
5	1180836.39	4483392.25
6	1180825.13	4483343.7
7	1181015.12	4483429.58
8	1181082.02	4483479.61
1	1181105.31	4483486.29
1	1181111.94	4483488.19
2	1181122.47	4483532.39
3	1181115.91	4483530.51
4	1181105.32	4483486.29
1	1181111.94	4483488.19
1	1181379.71	4483564.93
2	1181390.41	4483609.18
3	1181122.48	4483532.39
4	1181111.96	4483488.19
1	1181379.71	4483564.93
1	1181386.28	4483566.81
2	1181396.95	4483611.06
3	1181390.42	4483609.18
4	1181379.72	4483564.93
1	1181386.28	4483566.81
1	1181647.21	4483617.76
2	1181656.14	4483656.34
3	1181600.19	4483669.3
4	1181396.97	4483611.06
5	1181386.29	4483566.82
6	1181601.24	4483628.41
1	1181647.21	4483617.76
1	1181653.07	4483616.41
2	1181662.02	4483654.98
3	1181656.15	4483656.34
4	1181647.22	4483617.76
1	1181653.07	4483616.41
1	1181889.12	4483554.14
2	1181889.43	4483554.06
3	1181900.03	4483599.86

4	1181662.03	4483654.97
5	1181653.08	4483616.4
6	1181880.59	4483563.71
1	1181889.12	4483554.14
1	1181895.61	4483546.86
2	1181896.98	4483552.11
3	1181895.24	4483552.56
4	1181905.21	4483595.61
5	1181901.79	4483599.45
6	1181900.04	4483599.86
7	1181889.43	4483554.06
8	1181889.13	4483554.13
1	1181895.61	4483546.86
1	1182095.29	4483322.79
2	1182106.08	4483370.19
3	1181905.22	4483595.6
4	1181895.24	4483552.56
5	1181896.98	4483552.11
6	1181895.62	4483546.85
1	1182095.29	4483322.79
1	1182100.43	4483317.02
2	1182111.23	4483364.41
3	1182106.09	4483370.18
4	1182095.3	4483322.78
1	1182100.43	4483317.02
1	1181852.36	4481775.69
2	1181891.1	4481766.16
3	1182099.07	4482318.53
4	1182192.94	4483272.72
5	1182111.24	4483364.41
6	1182100.43	4483317.01
7	1182151.83	4483259.33
8	1182060.17	4482327.6
1	1181852.36	4481775.69
1	1181848.81	4481766.23
2	1181887.55	4481756.73
3	1181891.1	4481766.15
4	1181852.35	4481775.64
1	1181848.81	4481766.23
1	1181931.6	4481521.96
2	1181941.13	4481563.12
3	1181903.37	4481588.03
4	1181869.81	4481709.61
5	1181887.55	4481756.72
6	1181848.8	4481766.22
7	1181828.2	4481711.5
8	1181869.15	4481563.16
1	1181931.6	4481521.96
1	1181936.94	4481518.44
2	1181946.48	4481559.59
3	1181941.14	4481563.12
4	1181931.61	4481521.96
1	1181936.94	4481518.44
1	1182196.94	4481565.79
2	1182207.08	4481609.57
3	1181968.61	4481544.99
4	1181946.49	4481559.59
5	1181936.95	4481518.43
6	1181961.72	4481502.09
1	1182196.94	4481565.79
1	1182203.54	4481567.57
2	1182213.69	4481611.36
3	1182207.09	4481609.57
4	1182196.95	4481565.79
1	1182203.54	4481567.57
1	1182203.55	4481567.57
2	1182378.09	4481614.84
3	1182408.3	4481631.85
4	1182338.44	4481645.13

5	1182213.7	4481611.36
1	1182203.55	4481567.57
1	1182421.8	4481639.45
2	1182360.51	4481651.11
3	1182338.44	4481645.14
4	1182408.31	4481631.86
1	1182421.8	4481639.45
1	1182480.73	4481660.01
2	1182489.26	4481701.17
3	1182438.12	4481694.1
4	1182362.97	4481651.78
5	1182360.52	4481651.12
6	1182421.81	4481639.46
7	1182451	4481655.9
1	1182480.73	4481660.01
1	1182487.27	4481660.91
2	1182495.83	4481702.08
3	1182489.27	4481701.17
4	1182480.74	4481660.01
1	1182487.27	4481660.91
1	1182727.74	4481637.58
2	1182738.38	4481683.66
3	1182710.02	4481713.19
4	1182730.31	4481766.58
5	1182693.22	4481780.46
6	1182672.73	4481726.52
7	1182495.84	4481702.08
8	1182487.28	4481660.91
9	1182679.78	4481687.52
1	1182727.74	4481637.58
1	1182733.16	4481631.93
2	1182743.77	4481678.04
3	1182738.39	4481683.65
4	1182727.75	4481637.57
1	1182733.16	4481631.93
1	1182733.17	4481631.93
2	1182818.86	4481542.68
3	1182889.07	4481526.74
4	1182743.78	4481678.03
1	1182733.17	4481631.93
1	1182827.9	4481533.27
2	1182897.99	4481517.45
3	1182889.08	4481526.73
4	1182818.87	4481542.67
1	1182827.9	4481533.27
1	1182942.87	4481394.87
2	1182949.8	4481452.66
3	1182917.32	4481497.32
4	1182898	4481517.44
5	1182827.91	4481533.26
6	1182886.89	4481471.84
1	1182942.87	4481394.87
1	1182947.97	4481387.86
2	1182954.78	4481445.81
3	1182949.81	4481452.65
4	1182942.88	4481394.87
1	1182947.97	4481387.86
1	1183126.51	4481142.4
2	1183138.37	4481193.4
3	1182954.79	4481445.8
4	1182947.98	4481387.86
1	1183126.51	4481142.4
1	1183132.34	4481134.38
2	1183144.15	4481185.45
3	1183138.38	4481193.39
4	1183126.51	4481142.39
1	1183132.34	4481134.38
1	1183363.14	4481058.72
2	1183374.14	4481106.22

3	1183359.76	4481100.22
4	1183326.44	4481114.7
5	1183166.82	4481154.29
6	1183144.16	4481185.44
7	1183132.34	4481134.37
8	1183143.28	4481119.33
9	1183313.69	4481077.06
10	1183359.45	4481057.18
1	1183363.14	4481058.72
1	1183370.96	4481061.98
2	1183382.02	4481109.5
3	1183374.15	4481106.22
4	1183363.15	4481058.72
1	1183370.96	4481061.98
1	1183866.05	4482121.42
2	1183835.3	4482145.71
3	1183555.01	4481790.76
4	1183454.52	4481176.4
5	1183455.34	4481175.89
6	1183479.43	4481138.85
7	1183458.33	4481104.87
8	1183442.44	4481114.74
9	1183427.86	4481086.18
10	1183421.54	4481086.92
11	1183437.33	4481117.91
12	1183424.35	4481125.97
13	1183423.73	4481126.92
14	1183382.03	4481109.51
15	1183374.75	4481078.25
16	1183370.97	4481061.98
17	1183483.62	4481109
18	1183592.44	4481774.26
19	1183865.82	4482120.46
1	1183866.05	4482121.42
1	1183876.68	4482167.33
2	1183852.28	4482167.2
3	1183837.34	4482148.28
4	1183866.86	4482124.94
1	1183876.68	4482167.33
1	1183883.23	4482167.36
2	1183876.69	4482167.33
3	1183866.86	4482124.94
4	1183868.4	4482123.73
5	1183871.55	4482127.7
6	1183874.04	4482127.71
1	1183883.23	4482167.36
1	1184133.67	4482168.65
2	1183883.24	4482167.36
3	1183874.05	4482127.71
4	1184124.48	4482129.01
1	1184133.67	4482168.65
1	1184140.16	4482168.68
2	1184133.68	4482168.65
3	1184124.49	4482129.01
4	1184130.97	4482129.04
1	1184140.16	4482168.68
1	1184374.69	4482095.05
2	1184298.06	4482169.5
3	1184140.17	4482168.68
4	1184130.98	4482129.04
5	1184282.08	4482129.82
6	1184364.23	4482050
1	1184374.69	4482095.05
1	1184380.68	4482089.23
2	1184374.7	4482095.04
3	1184364.24	4482050
4	1184370.21	4482044.19
1	1184380.68	4482089.23
1	1184860.44	4481653.51

2	1184833.34	4481649.43
3	1184581.54	4481894.07
4	1184581.44	4481894.1
5	1184581.45	4481894.16
6	1184380.69	4482089.22
7	1184370.22	4482044.18
8	1184802.51	4481624.17
9	1184790.01	4481598.45
10	1184829.57	4481589.26
11	1184839.83	4481610.36
12	1184855.81	4481612.76
1	1184860.44	4481653.51
1	1184860.45	4481653.51
2	1184855.82	4481612.76
3	1185452.66	4481702.56
4	1185344.91	4481726.4
5	1185322	4481722.95
6	1185321.77	4481722.1
7	1185319.75	4481722.62
1	1184860.45	4481653.51
1	1185452.67	4481702.56
2	1185465.8	4481704.54
3	1185466.66	4481705.24
4	1185360.5	4481728.74
5	1185344.92	4481726.4
1	1185452.67	4481702.56
1	1185466.67	4481705.24
2	1185551.48	4481773.57
3	1185526.71	4481804.45
4	1185449.39	4481742.12
5	1185360.51	4481728.75
1	1185466.67	4481705.24
1	1184826.6	4481583.14
2	1184829.57	4481589.25
3	1184790.01	4481598.44
4	1184786.99	4481592.24
1	1184826.6	4481583.14
1	1184750.46	4481426.44
2	1184826.6	4481583.13
3	1184786.99	4481592.23
4	1184718.65	4481451.58
1	1184750.46	4481426.44
1	1184749	4481423.42
2	1184717.19	4481448.57
3	1184279.57	4480547.97
4	1184254.63	4480439.97
5	1184253.38	4480435.13
6	1184239.39	4480374.68
1	1184749	4481423.42
1	1184239.38	4480374.67
2	1184253.38	4480435.13
3	1184254.63	4480439.97
4	1184279.56	4480547.96
5	1184265.29	4480518.59
6	1184247.6	4480441.79
7	1184244.95	4480442.47
8	1184242.45	4480432.79
9	1184245.39	4480432.03
10	1184226.27	4480347.68
1	1184239.38	4480374.67
1	1184226.26	4480347.67
2	1184245.39	4480432.03
3	1184242.45	4480432.79
4	1184244.95	4480442.47
5	1184247.6	4480441.79
6	1184265.28	4480518.58
7	1184142.58	4480266.06
8	1184188.12	4480197.65
9	1184188.45	4480198.92

10	1184192.32	4480197.92
11	1184203.29	4480246.35
12	1184188.11	4480269.15
1	1184226.26	4480347.67
1	1184195.33	4480186.82
2	1184195.63	4480186.74
3	1184195.85	4480187.59
4	1184250.57	4480175.32
5	1184245.57	4480182.83
6	1184197.41	4480193.64
7	1184198.13	4480196.42
8	1184208.03	4480239.23
9	1184203.3	4480246.34
10	1184192.32	4480197.92
11	1184188.45	4480198.92
12	1184188.13	4480197.65
1	1184195.33	4480186.82
1	1184208.04	4480239.22
2	1184198.13	4480196.42
3	1184197.41	4480193.64
4	1184245.57	4480182.84
1	1184208.04	4480239.22
1	1184195.34	4480186.81
2	1184399.06	4479880.78
3	1184431.93	4479902.86
4	1184250.58	4480175.31
5	1184195.85	4480187.59
6	1184195.63	4480186.74
1	1184195.34	4480186.81
1	1177408.76	4493624.13
2	1177404.34	4493637.08
3	1177400.19	4493628.08
1	1177408.76	4493624.13
1	1177382.22	4493680.41
2	1177314.61	4493658.88
3	1177322.03	4493638.45
4	1177346.15	4493647.14
5	1177360.03	4493644.41
6	1177387.96	4493562.43
7	1177425.44	4493575.2
8	1177408.76	4493624.12
9	1177400.19	4493628.08
10	1177404.33	4493637.08
11	1177390.09	4493678.87
1	1177382.22	4493680.41
1	1186289.33	4487706.67
2	1186304.66	4487703.44
3	1186320	4487700.21
4	1186234.98	4487758.58
5	1186209.15	4487764.02
6	1184004.38	4488699.78
7	1183992.49	4488702.36
8	1184003.11	4488657.3
9	1184780.49	4488327.36
10	1184810.23	4488322.85
11	1184881	4488302.93
12	1184955.73	4488272.26
13	1186269.36	4487716.05
1	1186289.33	4487706.67
1	1177707.08	4484013.35
2	1177714.14	4483963.27
3	1177703.75	4483941.46
4	1177739.48	4483924.36
5	1177755.02	4483956.96
6	1177748.88	4484000.54
1	1177707.08	4484013.35
1	1177341.63	4484195.9
2	1177401.86	4484186.38
3	1177479.9	4484173.9

4	1177536.29	4484164.88
5	1177565.22	4484159.42
6	1177588.62	4484153.8
7	1177641.19	4484138.12
8	1177728.84	4484111.27
9	1177733.48	4484109.85
10	1177626	4484872.88
11	1177288.68	4485032.91
12	1176998.05	4485174.73
13	1176781.6	4485273.06
14	1176406.35	4485381.5
15	1176395.24	4485343.5
16	1176767.84	4485235.82
17	1176981.17	4485138.9
18	1177271.51	4484997.23
19	1177589.76	4484846.25
20	1177689.51	4484138.1
21	1177343.36	4484236.57
22	1177228.43	4484219.55
23	1177161.79	4484102.63
24	1177086.54	4484068.22
25	1177038.88	4484102.3
26	1177015.59	4484070.27
27	1177082.06	4484022.63
28	1177189.87	4484071.93
29	1177202.92	4484094.83
30	1177208.33	4484128.97
31	1177224.64	4484159.41
32	1177250.35	4484183.26
33	1177281.76	4484197.23
34	1177314.94	4484200.1
35	1177340.34	4484196.1
36	1177340.72	4484196.15
1	1177341.63	4484195.9
1	1178421.73	4489025.51
2	1178455.07	4489035.33
3	1178464.94	4489039.69
4	1178465.74	4489043.68
5	1178532.05	4489090.37
6	1178510.45	4489121.14
7	1178505.59	4489120.18
8	1178430.02	4489067.06
1	1178421.73	4489025.51
1	1178646.82	4491639.45
2	1178853.08	4491511.13
3	1178902.41	4491714.22
4	1178722.82	4491828.1
1	1178646.82	4491639.45
1	1180172.62	4492071.79
2	1180187.49	4492118.55
3	1180185.42	4492140.26
4	1180196.74	4492187.8
5	1180208.35	4492184.18
6	1180239.55	4492282.29
7	1180201.76	4492294.09
8	1180115.78	4492023.7
9	1180138.28	4492039.3
1	1180172.62	4492071.79
1	1187409.72	4486951.91
2	1187294.91	4486978.6
3	1187097.66	4487166.2
4	1186891.01	4487308.1
5	1187275.44	4486942.47
6	1187499.23	4486890.45
1	1187409.72	4486951.91
1	1182170.98	4483049.43
2	1182280.52	4483038.53
3	1182308.76	4483312.56
4	1182197.99	4483324.02

1	1182170.98	4483049.43
1	1179907.92	4482935.07
2	1179909.44	4482985.78
3	1179898.21	4482982.6
4	1179842.11	4482922.84
5	1179768.78	4482893.56
6	1179766.09	4482894.29
7	1179784.46	4482850.77
8	1179786.43	4482857.96
9	1179864.97	4482889.32
1	1179907.92	4482935.07
1	1179709.88	4482937.01
2	1179703.83	4482947.56
3	1179701.23	4482940.36
4	1179682.3	4482933.25
5	1179662.45	4482940.08
6	1179671.95	4482923.54
7	1179687.38	4482921.25
8	1179706.11	4482928.55
1	1179709.88	4482937.01
1	1179614.45	4483103.39
2	1179613.51	4483105.01
3	1179616.12	4483106.68
4	1179651.48	4483176.17
5	1179593.79	4483139.39
6	1179509.66	4483285.86
7	1179506.69	4483284.91
8	1179472.21	4483271.52
9	1179592.67	4483061.66
10	1179593.16	4483061.54
1	1179614.45	4483103.39

Реквизиты проекта планировки территории и (или) проекта межевания территории в случае, если земельный участок расположен в границах территории, в отношении которой утверждены проект планировки территории и (или) проект межевания территории

Постановление Администрации муниципального образования Билибинский муниципальный район Чукотского автономного округа от 15.04.2022 г. № 261, от 15.04.2022 г. № 262, от 12.08.2022 г. № 623

(указывается в случае, если земельный участок расположен в границах территории, в отношении которой утверждены проект планировки территории и (или) проект межевания территории)

Градостроительный план подготовлен Заводчиковой Л.А. – начальником
отдела архитектуры и градостроительства Управления промышленной
и сельскохозяйственной политики Администрации муниципального образования
Билибинский муниципальный район

(ф. и. о., должность уполномоченного лица, наименование органа)

М. П.
(при наличии)


(подпись)

/ Заводчикова Л.А. /

(расшифровка подписи)

Дата выдачи 15.11.2022 г.
(ДД.ММ.ГГГГ)

1. Чертеж(и) градостроительного плана земельного участка *указан в Приложении*

Чертеж(и) градостроительного плана земельного участка разработан(ы) на топографической основе в масштабе 1:2000, выполненной АО «Оптэн Лимитед» в 2020 году.

Чертеж(и) градостроительного плана земельного участка разработан(ы)
15.11.2022 г., Администрация МО Билибинский МР
(дата, наименование организации)

2. Информация о градостроительном регламенте либо требованиях к назначению, параметрам и размещению объекта капитального строительства на земельном участке, на который действие градостроительного регламента не распространяется или для которого градостроительный регламент не устанавливается

Земельный участок расположен в производственной территориальной зоне ПЗ-5 «Зона размещения производственных объектов I-II классов опасности».

2.1. Реквизиты акта органа государственной власти субъекта Российской Федерации, органа местного самоуправления, содержащего градостроительный регламент либо реквизиты акта федерального органа государственной власти, органа государственной власти субъекта Российской Федерации, органа местного самоуправления, иной организации, определяющего, в соответствии с федеральными законами, порядок использования земельного участка, на который действие градостроительного регламента не распространяется или для которого градостроительный регламент не устанавливается:

Решение Совета депутатов муниципального образования Билибинский муниципальный район от 17 августа 2021 года № 2 «О внесении изменения в Решение Совета депутатов муниципального образования Билибинский муниципальный район от 30 марта 2017 года № 6 «Об утверждении Правил землепользования и застройки межселенной территории Билибинского муниципального района»

2.2. Информация о видах разрешенного использования земельного участка:
основные виды разрешенного использования земельного участка:

Производственная деятельность (код 6.0), Недропользование (код 6.1),

Тяжелая промышленность (код 6.2),

Автомобилестроительная промышленность (код 6.2.1),

Легкая промышленность (код 6.3), Нефтехимическая промышленность (код 6.5),

Строительная промышленность (код 6.6), Энергетика (код 6.7), Связь (код 6.8),

Склад (код 6.9), Складские площадки (код 6.9.1),

Научно-производственная деятельность (код 6.12), Транспорт (код 7.0),

Специальная деятельность (код 12.2)

условно разрешенные виды использования земельного участка:

вспомогательные виды разрешенного использования земельного участка:

2.3. Предельные (минимальные и (или) максимальные) размеры земельного участка и предельные параметры разрешенного строительства, реконструкции объекта капитального строительства, установленные градостроительным регламентом для территориальной зоны, в которой расположен земельный участок:

Предельные (минимальные и (или) максимальные) размеры земельных участков, в том числе их площадь	Минимальные отступы от границ земельного участка в целях определения мест допустимого размещения, строений, сооружений, за пределами которых запрещено строительство зда-	Предельное количество этажей и (или) предельная высота зданий, строений, сооружений	Максимальный процент застройки в границах земельного участка, определяемый как отношение суммарной площади земельного участка, которая может	Требования к архитектурным решениям объектов капитального строительства, расположенным в границах территории исторического поселения федерально-	Иные показатели

			ний, строений, сооружений		быть застро- ена, ко всей площади зе- мельного участка	го или реги- онального значения	
1	2	3	4	5	6	7	8
Длина, м	Ширина, м	Площадь, м ² или га					
<i>Без ограни- чений</i>	<i>Без ограни- чений</i>	<i>Без ограни- чений</i>	-	-	-	-	-

2.4. Требования к назначению, параметрам и размещению объекта капитального строительства на земельном участке, на который действие градостроительного регламента не распространяется или для которого градостроительный регламент не устанавливается (за исключением случая, предусмотренного пунктом 7.1 части 3 статьи 57.3 Градостроительного кодекса Российской Федерации):

Причины отнесения земельного участка к виду земельного участка, на который действие градостроительного регламента не распространяется или для которого градостроительный регламент не устанавливается	Реквизиты акта, регулирующего использование земельного участка	Требования к использованию земельного участка	Требования к параметрам объекта капитального строительства			Требования к размещению объектов капитального строительства	
			Предельное количество этажей и (или) предельная высота зданий, строений, сооружений	Максимальный процент застройки в границах земельного участка, определяемый как отношение суммарной площади земельного участка, которая может быть застроена, ко всей площади земельного участка	Иные требования к параметрам объекта капитального строительства	Минимальные отступы от границ земельного участка в целях определения мест допустимого размещения зданий, строений, сооружений, за пределами которых запрещено строительство зданий, строений, сооружений	Иные требования к размещению объектов капитального строительства
1	2	3	4	5	6	7	8
-	-	-	-	-	-	-	-

2.5. Предельные параметры разрешенного строительства, реконструкции объекта капитального строительства, установленные положением об особо охраняемых природных территориях, в случае выдачи градостроительного плана земельного участка в отношении земельного участка, расположенного в границах особо охраняемой природной территории:

Причины отнесения земельного участка к виду земельного участка для которого градостроительный регламент не устанавливается	Реквизиты Положения об особо охраняемой природной территории	Реквизиты утвержденной документации по планировке территории	Зонирование особо охраняемой природной территории (да/нет)							
			Функциональная зона	Виды разрешения земельного участка		Требования к параметрам объекта капитального строительства		Требования к размещению объектов капитального строительства		
				Основные виды разрешенного использования	Вспомогательные виды разрешенного использования	Предельное количество этажей и (или) предельная высота зданий, сооружений, суммарной площади земельного участка, которая может быть застроена, ко всей площади земельного участка	Максимальный процент застройки в границах земельного участка, определяемый как отношение суммарной площади земельного участка, которая может быть застроена, ко всей площади земельного участка	Иные требования к параметрам объекта капитального строительства	Иные требования к размещению объектов капитального строительства	
1	2	3	4	5	6	7	8	9	10	11
-	-	-	-	-	-	-	-	-	-	-

3. Информация о расположенных в границах земельного участка объектах капитального строительства и объектах культурного наследия

3.1. Объекты капитального строительства

№ Не имеется, Не имеется,
 (согласно чертежу(ам) градостроительного плана) (назначение объекта капитального строительства, этажность, высотность, общая площадь, площадь застройки)
 инвентаризационный или кадастровый номер, Не имеется,

3.2. Объекты, включенные в единый государственный реестр объектов культурного наследия (памятников истории и культуры) народов Российской Федерации

№ Информация отсутствует, Информация отсутствует,
 (согласно чертежу(ам) градостроительного плана) (назначение объекта культурного наследия, общая площадь, площадь застройки)

Информация отсутствует

(наименование органа государственной власти, принявшего решение о включении выявленного объекта культурного наследия в реестр, реквизиты этого решения)

регистрационный номер в реестре Информация отсутствует от Информация отсутствует
 (дата)

4. Информация о расчетных показателях минимально допустимого уровня обеспеченности территории объектами коммунальной, транспортной, социальной инфраструктур и расчетных показателях максимально допустимого уровня территориальной доступности указанных объектов для населения в случае, если земельный участок расположен в границах территории, в отношении которой предусматривается осуществление деятельности по комплексному и устойчивому развитию территории:

Информация о расчетных показателях минимально допустимого уровня обеспеченности территории								
Объекты коммунальной инфраструктуры			Объекты транспортной инфраструктуры			Объекты социальной инфраструктуры		
Наименование вида объекта	Единица измерения	Расчетный показатель	Наименование вида объекта	Единица измерения	Расчетный показатель	Наименование вида объекта	Единица измерения	Расчетный показатель
1	2	3	4	5	6	7	8	9
-	-	-	-	-	-	-	-	-
Информация о расчетных показателях максимально допустимого уровня территориальной доступности								
Наименование вида объекта	Единица измерения	Расчетный показатель	Наименование вида объекта	Единица измерения	Расчетный показатель	Наименование вида объекта	Единица измерения	Расчетный показатель
1	2	3	4	5	6	7	8	9
-	-	-	-	-	-	-	-	-

5. Информация об ограничениях использования земельного участка, в том числе, если земельный участок полностью или частично расположен в границах зон с особыми условиями использования территорий

Информация отсутствует

6. Информация о границах зон с особыми условиями использования территорий, если земельный участок полностью или частично расположен в границах таких зон:

Наименование зоны с особыми условиями использования территории с указанием объекта, в отношении которого установлена такая зона	Перечень координат характерных точек в системе координат, используемой для ведения Единого государственного реестра недвижимости		
	Обозначение (номер) характерной точки	X	Y
1	2	3	4
<i>Отсутствует</i>	-	-	-

7. Информация о границах публичных сервитутов *Информация отсутствует*

Обозначение (номер) характерной точки	Перечень координат характерных точек в системе координат, используемой для ведения Единого государственного реестра недвижимости	
	X	Y
-	-	-

8. Номер и (или) наименование элемента планировочной структуры, в границах которого расположен земельный участок

-

9. Информация о технических условиях подключения (технологического присоединения) объектов капитального строительства к сетям инженерно-технического обеспечения, определенных с учетом программ комплексного развития систем коммунальной инфраструктуры поселения, городского округа

Информация отсутствует

10. Реквизиты нормативных правовых актов субъекта Российской Федерации, муниципальных правовых актов, устанавливающих требования к благоустройству территории

Информация отсутствует

11. Информация о красных линиях: *Информация отсутствует*

Обозначение (номер) характерной точки	Перечень координат характерных точек в системе координат, используемой для ведения Единого государственного реестра недвижимости	
	X	Y
-	-	-

Подготовлено:
Консультант отдела архитектуры и градостроительства
Управления промышленной и сельскохозяйственной политики

О.В. Антонов

Согласовано:
Исполняющий обязанности начальника
Управления промышленной и сельскохозяйственной политики

Л.А. Заводчикова

Заместитель Главы Администрации –
начальник Управления финансов, экономики и имущественных отношений

О.В. Шершнева


Начальник отдела организационной и кадровой работы
Управления правового и организационного обеспечения

Е.Б. Снесарь

Исполняющий обязанности начальника
Управления правового и организационного обеспечения

А.В. Шаповалова

Разослано: в дело, отдел архитектуры и градостроительства, отдел имущественных и земельных отношений



87:01:010003:2586

Чертеж градостроительного плана земельного участка, единого в отношении смежных земельных участков

Схема расположения смежных земельных участков



Ведомость приложений - чертежей градостроительного плана земельного участка, единого в отношении смежных земельных участков

№ приложения чертежа-ГПЗУ	Кадастровый номер смежного земельного участка	Кол-во листов
1	87:01:010003:2228	1
2	87:01:010003:2230	1
3	87:01:010003:2239	1
4	87:01:010003:2244	3
5	87:01:010003:2248	2
6	87:01:010003:2250	2
7	87:01:010003:2251	1
8	87:01:010003:2252	1
9	87:01:010003:2266	1
10	87:01:010003:2267	6
11	87:01:010003:2272	3
12	87:01:010003:2273	4
13	87:01:010003:2275	1
14	87:01:010003:2586	18

Условные обозначения: 87:01:010003:2272
87:01:010003:2586

Примечания:
1) В границах земельного участка отсутствуют объекты капитального строительства, сети инженерно-технического обеспечения.
2) Информация о красных линиях отсутствует.
3) Информация об объектах, включенных в единый государственный реестр объектов культурного наследия (памятников истории и культуры) народов Российской Федерации отсутствует.
4) Информация о границах зон с особыми условиями использования территории отсутствует.
5) Информация о границах публичных сервитютов отсутствует.
6) Точки подключения (технологического присоединения) объектов капитального строительства к сетям инженерно-технического обеспечения отсутствуют.
7) Границы, в пределах которых разрешается строительство объектов капитального строительства, указаны в прилагающихся чертежах каждого смежного земельного участка.

Общая площадь смежных земельных участков - 2 608 882 кв. м.
Чертеж градостроительного плана земельного участка разработан в 2022 году Отделом архитектуры и градостроительства Управления промышленности и сельскохозяйственной политики Администрации муниципального образования Билбинский муниципальный район в масштабе 1:2000 на топографической основе, выполненной в 2020 году АО "Отпан Лимитед".
К данному чертежу ГПЗУ прилагаются чертежи в отношении каждого смежного земельного участка в масштабе 1:2000.
Информация и примечания в отношении каждого смежного земельного участка приведены в прилагающихся чертежах.

Изм.	Кол. изм.	Лист	№ док.	Подп.	Дата
Разраб.					25.11.22
Н. контр.					

Чертеж градостроительного плана земельного участка, единого в отношении смежных земельных участков
Схема расположения смежных земельных участков
Ведомость приложений - чертежей ГПЗУ

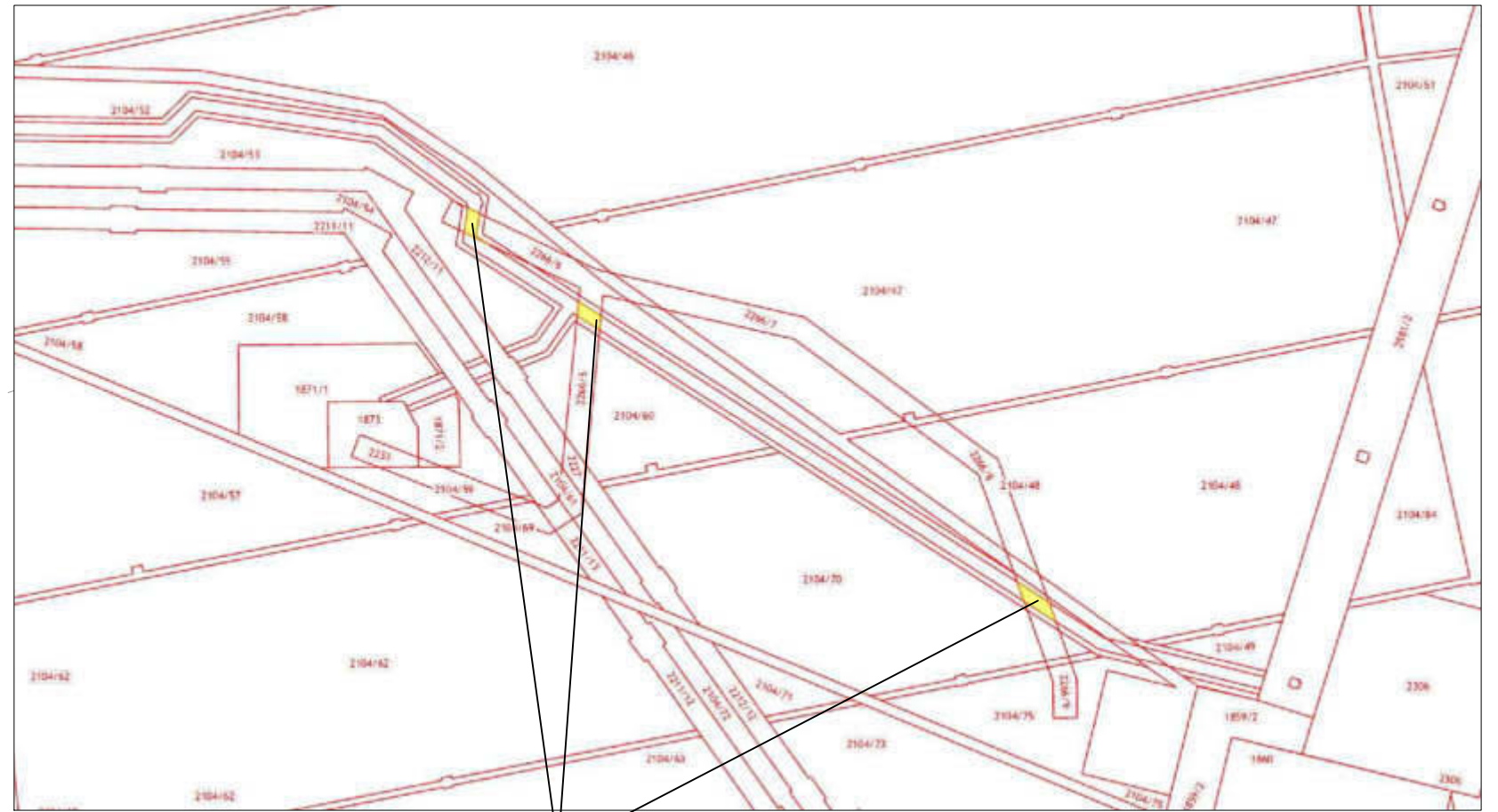
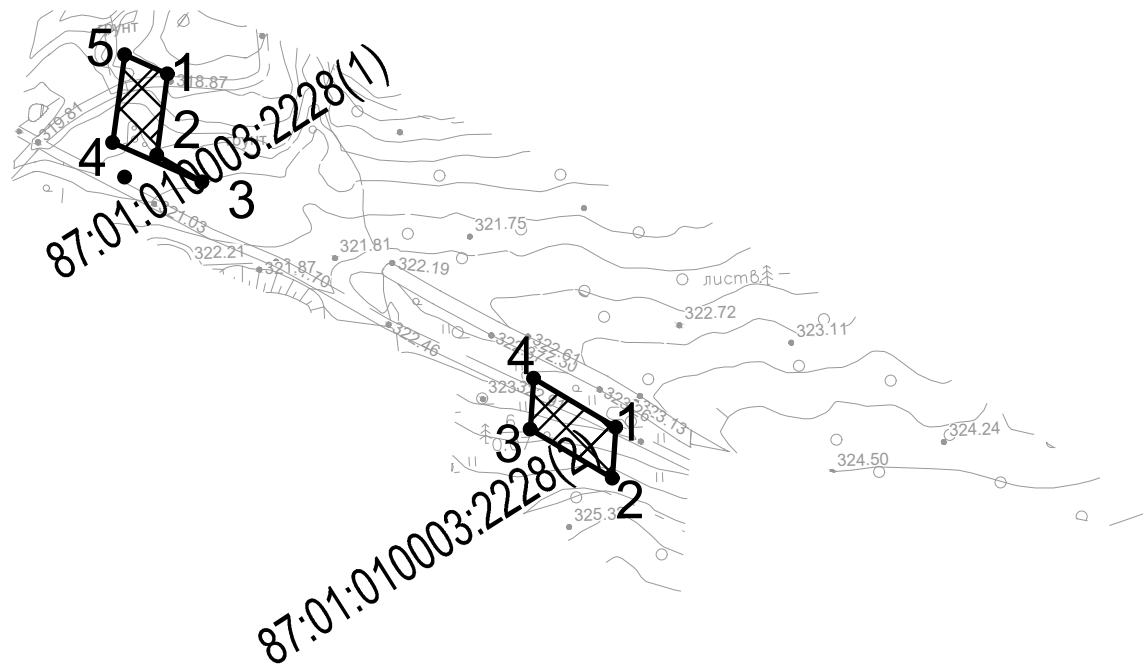
Стадия	Лист	Листов
	1	46

Формат: А2 61x111 089

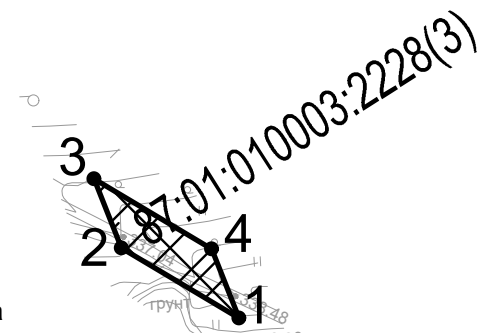
Имя, № подл., Подп. и дата, Бланк, №

Чертеж градостроительного плана земельного участка М 1:2000



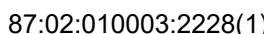


Ситуационный план



Земельный участок
87:02:010003:2228



Условные обозначения:

-  1 Границы земельного участка
-  1 Характерные точки границ земельного участка
-  87:02:010003:2228(1) Кадастровый номер контура земельного участка
-  Границы, в пределах которых разрешается строительство объектов капитального строительства
-  Границы зоны планируемого размещения объектов капитального строительства в соответствии с утвержденной документацией по планировке территории

Примечания:

- 1) В границах земельного участка отсутствуют объекты капитального строительства, сети инженерно-технического обеспечения.
- 2) Информация о красных линиях отсутствует.
- 3) Информация об объектах, включенных в единый государственный реестр объектов культурного наследия (памятников истории и культуры) народов Российской Федерации отсутствует.
- 4) Информация о наличии зон с особыми условиями использования территории отсутствует.
- 5) Информация о границах публичных сервитутов отсутствует.
- 6) Точки подключения (технологического присоединения) объектов капитального строительства к сетям инженерно-технического обеспечения отсутствуют.

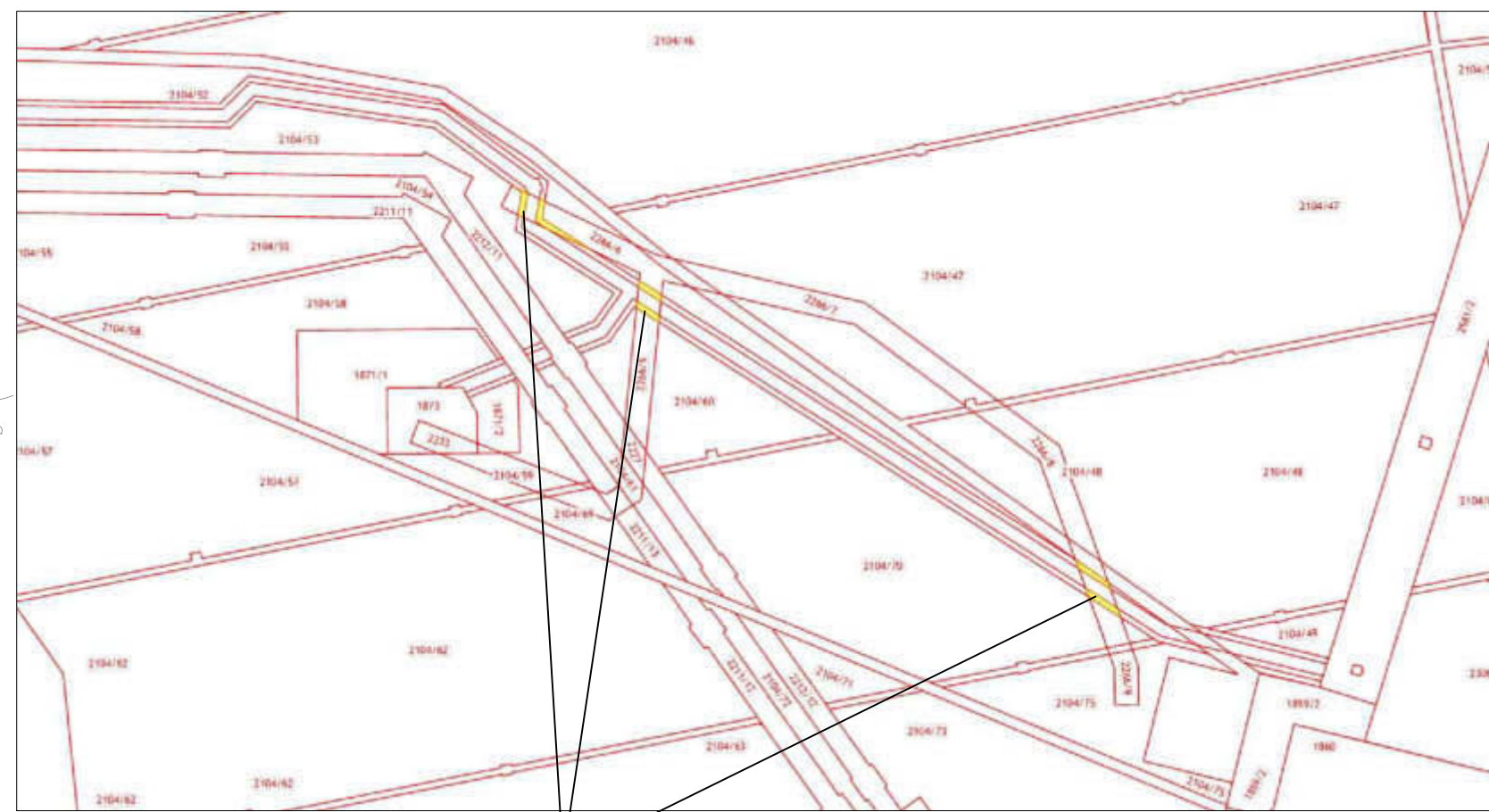
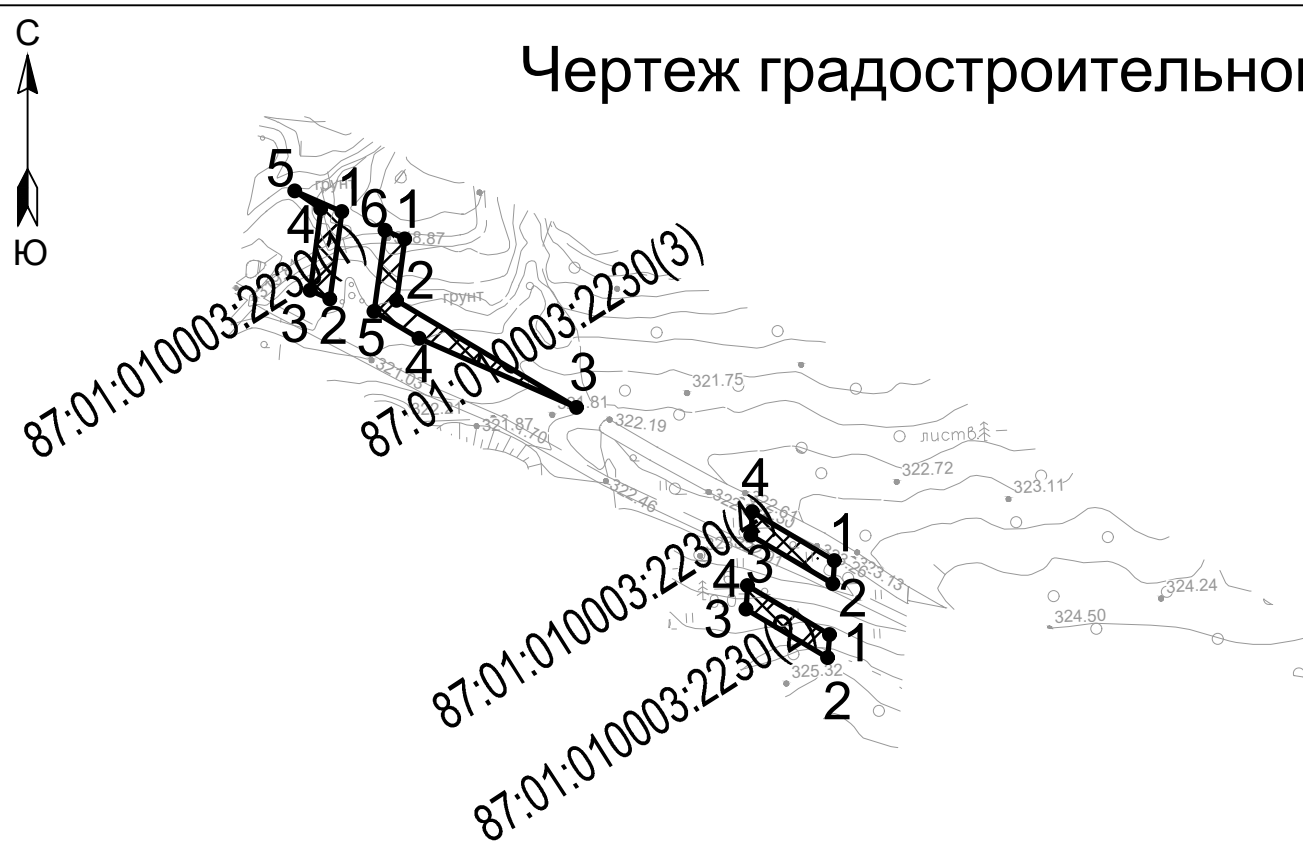
Площадь земельного участка - 1027 кв. м.

Чертеж градостроительного плана земельного участка разработан в 2022 году отделом архитектуры и градостроительства Управления промышленной и сельскохозяйственной политики Администрации муниципального образования Билибинский муниципальный район Чукотского автономного округа РФ в масштабе 1:2000 на топографической основе, выполненной в 2020 году АО "Оптэн Лимитед"

Градостроительный план земельного участка 87:02:010003:2228								
Изм.	Кол.уч.	Лист	№ док.	Подп.	Дата			
Разраб.					15.11.22			
Н. контр.								
Чертеж градостроительного плана земельного участка М 1:2000						Стадия	Лист	Листов
							1	1
						Отдел архитектуры и градостроительства Управления промышленной и сельскохозяйственной политики Администрации муниципального образования Билибинский муниципальный район		

Чертеж градостроительного плана земельного участка М 1:2000

Ситуационный план



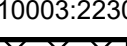

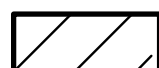



Земельный участок
87:02:010003:2230

- Примечания:
- 1) В границах земельного участка отсутствуют объекты капитального строительства, сети инженерно-технического обеспечения.
 - 2) Информация о красных линиях отсутствует.
 - 3) Информация об объектах, включенных в единый государственный реестр объектов культурного наследия (памятников истории и культуры) народов Российской Федерации отсутствует.
 - 4) Информация о наличии зон с особыми условиями использования территории отсутствует.
 - 5) Информация о границах публичных сервитутов отсутствует.
 - 6) Точки подключения (технологического присоединения) объектов капитального строительства к сетям инженерно-технического обеспечения отсутствуют.

Площадь земельного участка - 1081 кв. м.
Чертеж градостроительного плана земельного участка разработан в 2022 году отделом архитектуры и градостроительства Управления промышленной и сельскохозяйственной политики Администрации муниципального образования Билибинский муниципальный район Чукотского автономного округа РФ в масштабе 1:2000 на топографической основе, выполненной в 2020 году АО "Оптэн Лимитед"

Условные обозначения:

-  1 Границы земельного участка
-  Характерные точки границ земельного участка
-  87:02:010003:2230(1) Кадастровый номер контура земельного участка
-  Границы, в пределах которых разрешается строительство объектов капитального строительства
-  Границы зоны планируемого размещения объектов капитального строительства в соответствии с утвержденной документацией по планировке территории

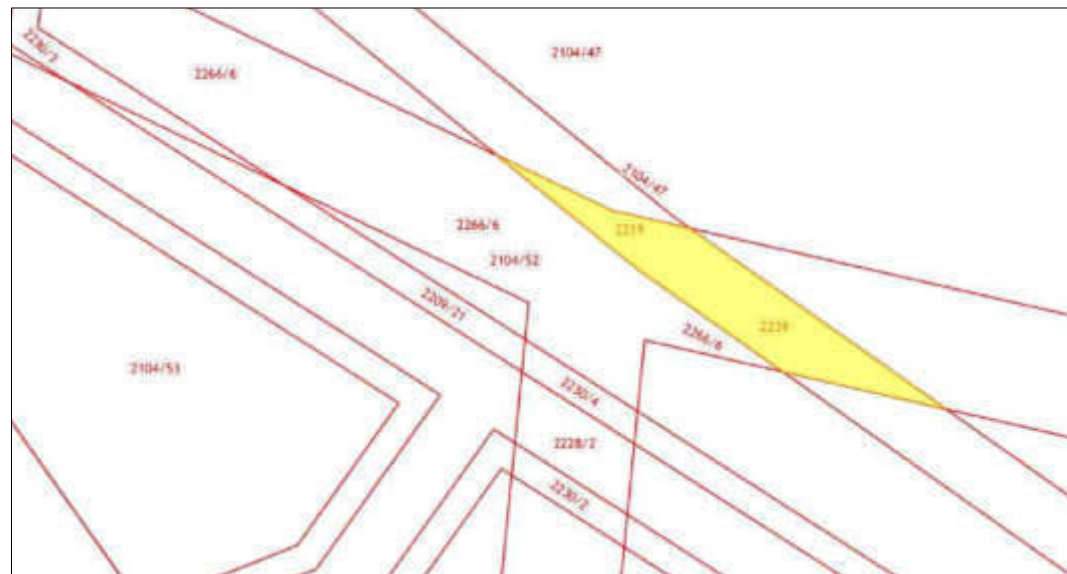
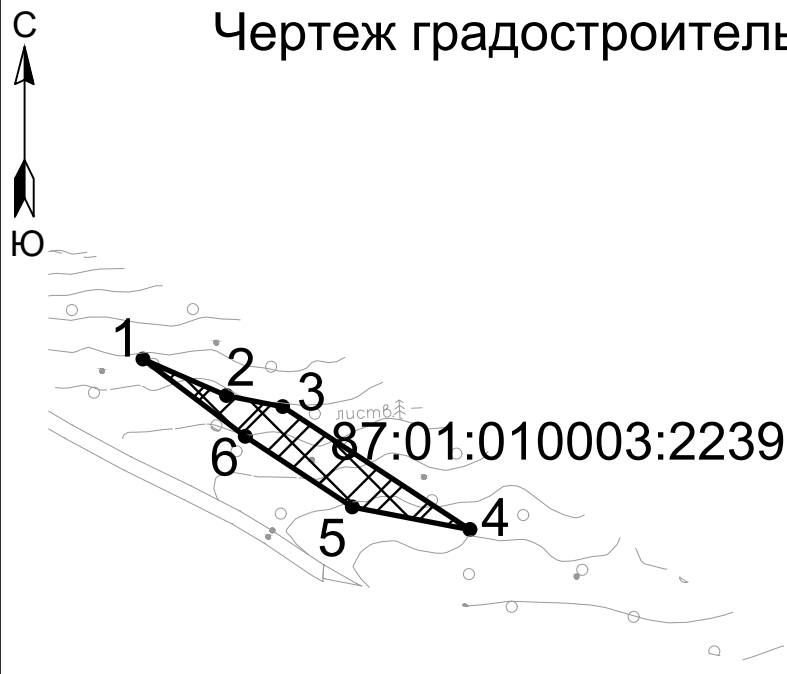


Взам. инв. №
Подп. и дата
Инв. № подл.

						Градостроительный план земельного участка 87:02:010003:2230			
Изм.	Кол.уч.	Лист	№ док.	Подп.	Дата	Чертеж градостроительного плана земельного участка М 1:2000	Стадия	Лист	Листов
Разраб.					15.11.22			1	1
Н. контр.							Отдел архитектуры и градостроительства Управления промышленной и сельскохозяйственной политики Администрации муниципального образования Билибинский муниципальный район		

Чертеж градостроительного плана земельного участка М 1:2000

Ситуационный план






Примечания:


- 1) В границах земельного участка отсутствуют объекты капитального строительства, сети инженерно-технического обеспечения.
- 2) Информация о красных линиях отсутствует.
- 3) Информация об объектах, включенных в единый государственный реестр объектов культурного наследия (памятников истории и культуры) народов Российской Федерации отсутствует.
- 4) Информация о наличии зон с особыми условиями использования территории отсутствует.
- 5) Информация о границах публичных сервитутов отсутствует.
- 6) Точки подключения (технологического присоединения) объектов капитального строительства к сетям инженерно-технического обеспечения отсутствуют.

Площадь земельного участка - 726 кв. м.

Чертеж градостроительного плана земельного участка разработан в 2022 году отделом архитектуры и градостроительства Управления промышленной и сельскохозяйственной политики Администрации муниципального образования Билибинский муниципальный район Чукотского автономного округа РФ в масштабе 1:2000 на топографической основе, выполненной в 2020 году АО "Оптэн Лимитед"

Условные обозначения:

-  Границы земельного участка
- 1.**  Характерные точки границ земельного участка
- 87:02:010003:2239 Кадастровый номер земельного участка
-  Границы, в пределах которых разрешается строительство объектов капитального строительства
-  Границы зоны планируемого размещения объектов капитального строительства в соответствии с утвержденной документацией по планировке территории

Изм.	Кол.уч.	Лист	№ док.	Подп.	Дата
Разраб.					15.11.22
Н. контр.					

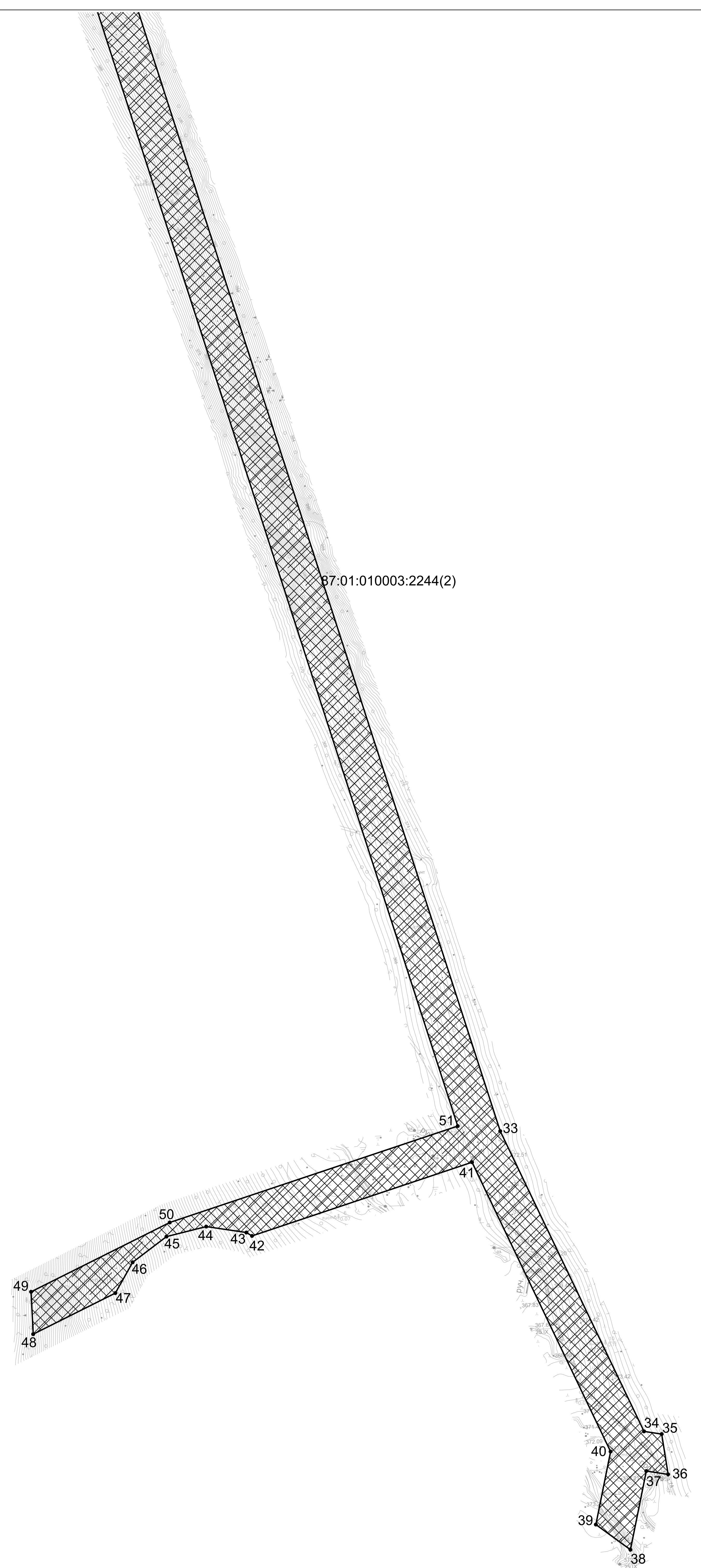
Градостроительный план земельного участка
87:02:010003:2239

Чертеж градостроительного плана
земельного участка М 1:2000

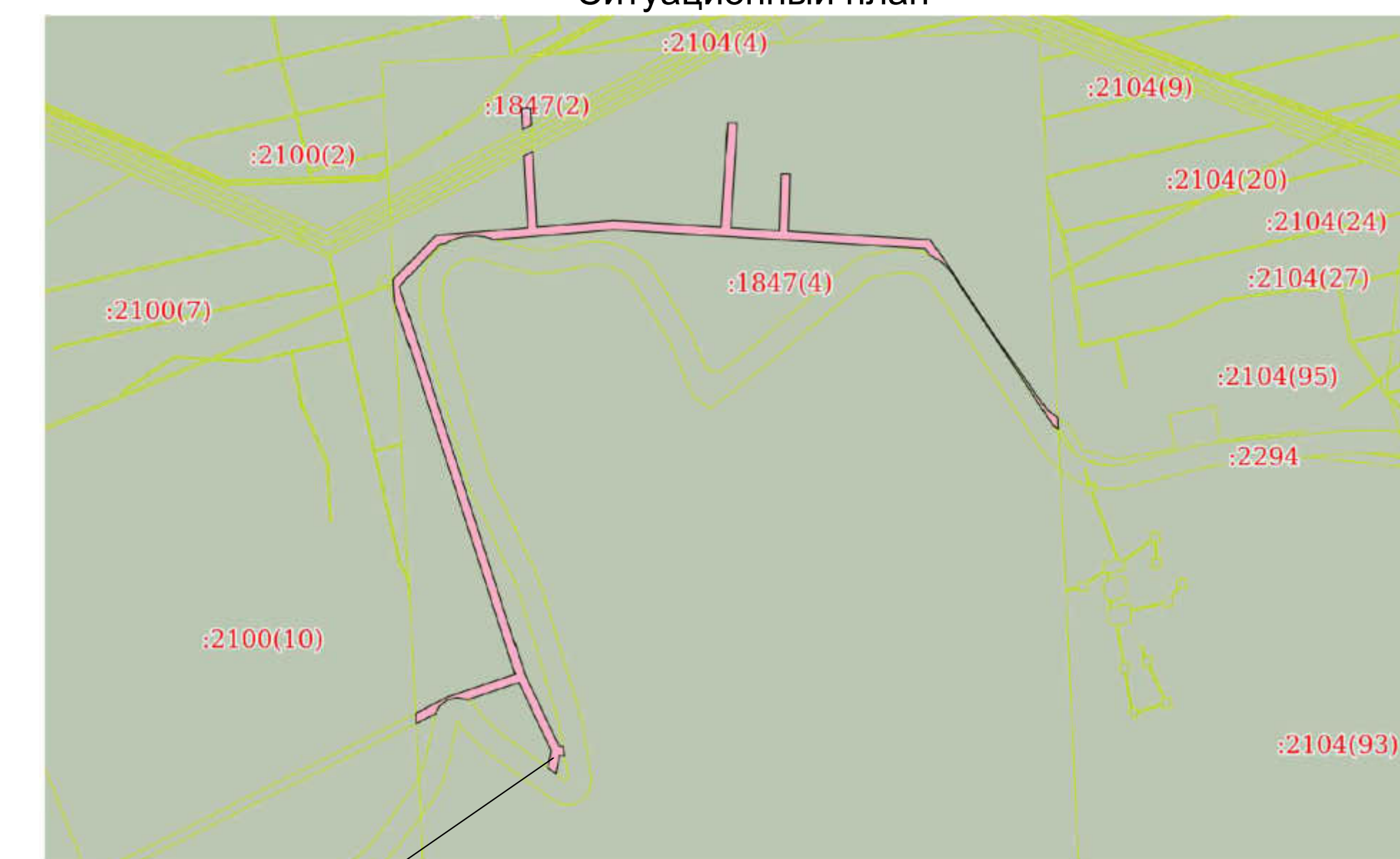
Стадия	Лист	Листов
	1	1

Отдел архитектуры и градостроительства
Управления промышленной и
сельскохозяйственной политики Администрации
муниципального образования Билибинский
муниципальный район

Взам. инв. №	
Подп. и дата	
Инв. № подл.	

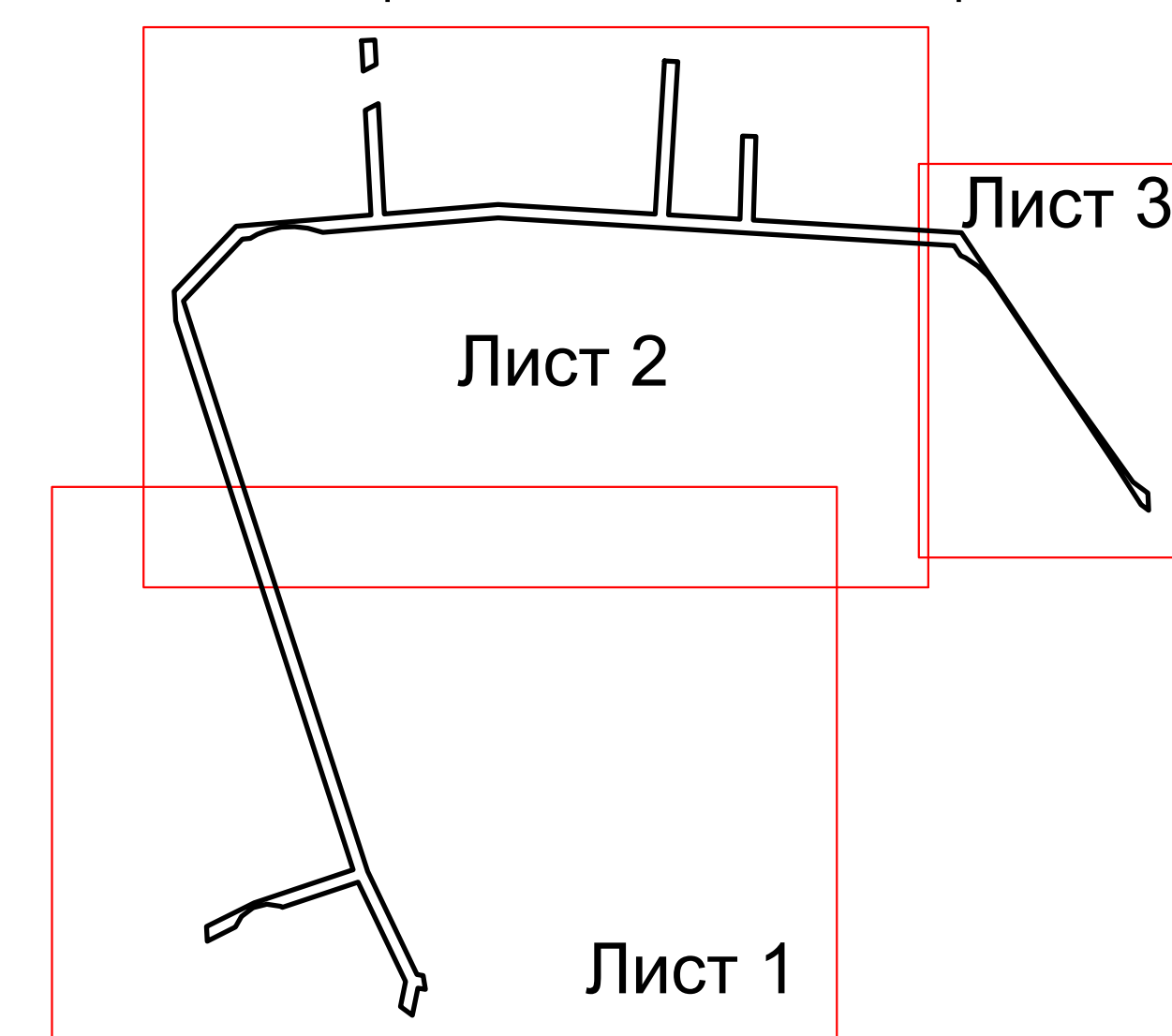


Ситуационный план



Земельный участок
87:02:010003:2244

Схема расположения листов чертежа



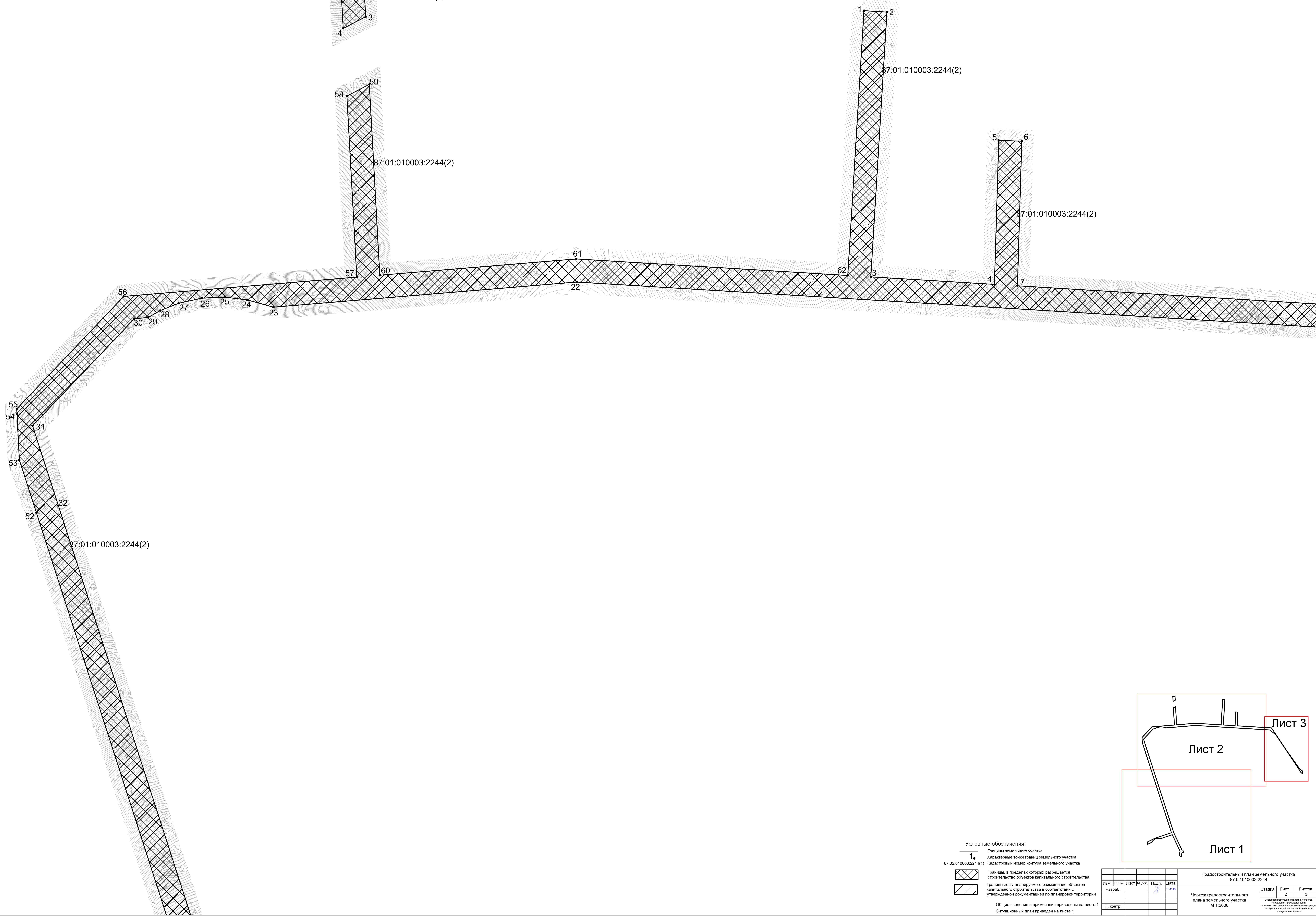
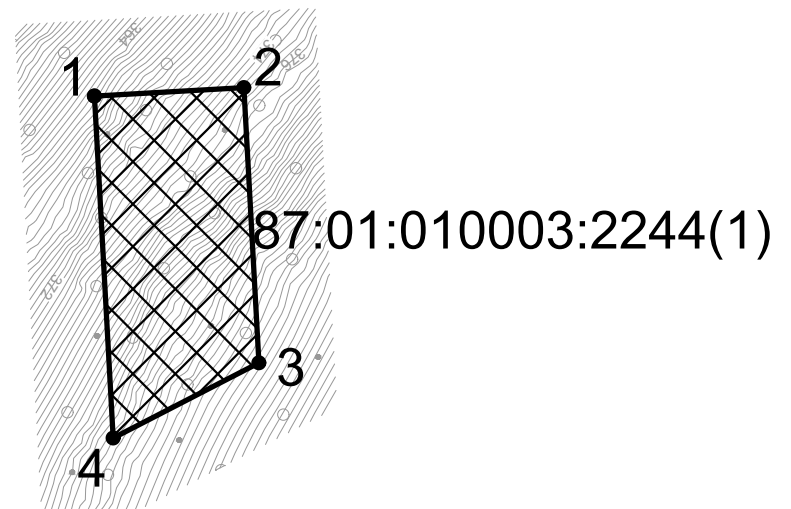
- Условные обозначения:**
- Границы земельного участка
 - Характерные точки границ земельного участка
 - Кадастровый номер контура земельного участка
 - Границы, в пределах которых разрешается строительство объектов капитального строительства
 - Границы зоны планируемого размещения объектов капитального строительства в соответствии с утвержденной документацией по планировке территории

- Примечания:**
- 1) В границах земельного участка отсутствуют объекты капитального строительства, сети инженерно-технического обеспечения.
 - 2) Информация о красных линиях отсутствует.
 - 3) Информация об объектах, включенных в единый государственный реестр объектов культурного наследия (памятников истории и культуры) народов Российской Федерации отсутствует.
 - 4) Информация о границах зон с особыми условиями использования территории отсутствует.
 - 5) Информация о границах публичных сервитутов отсутствует.
 - 6) Точки подключения (технологического присоединения) объектов капитального строительства к сетям инженерно-технического обеспечения отсутствуют.

Площадь земельного участка - 250 745 кв. м.
Чертеж градостроительного плана земельного участка разработан в августе 2022 года отделом архитектуры и градостроительства Управления промышленной и сельскохозяйственной политики Администрации муниципального образования Битловский муниципальный район в масштабе 1:2000 на топографической основе, выполненной в 2020 году АО "Оптис Лимитед"

Градостроительный план земельного участка						87:02:010003:2244		
Изм.	Кол. и.	Лист	№ док.	Подп.	Дата	Стадия	Лист	Листов
Разраб.		2	6/11/22			Чертеж градостроительного плана земельного участка М 1:2000	1	3
И. контр.								

Формат А3 84x118 мм

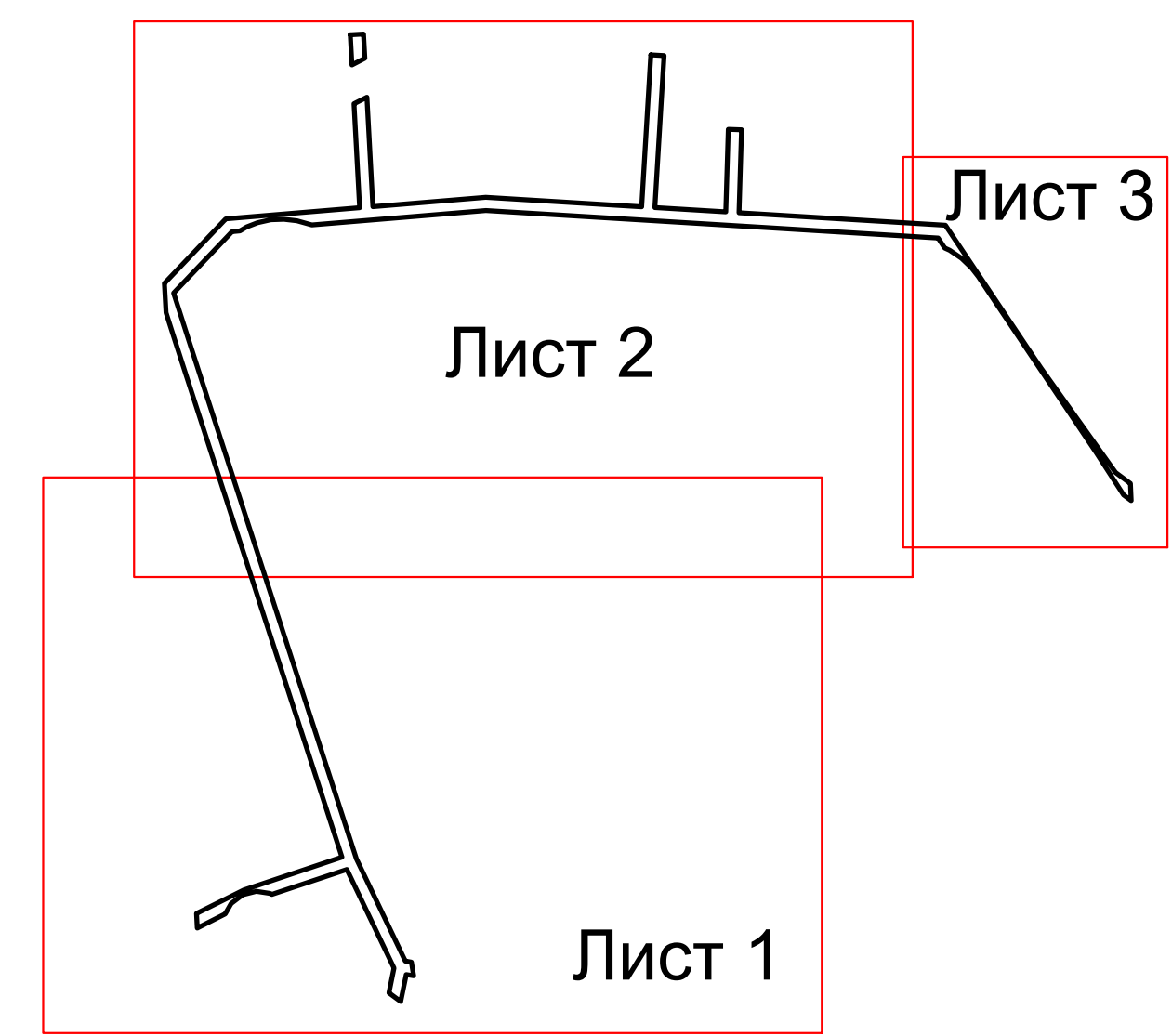


Условные обозначения:

1. Границы земельного участка
 Характерные точки границ земельного участка
 Кадастровый номер контура земельного участка

Границы, в пределах которых разрешается строительство объектов капитального строительства
 Границы зоны планируемого размещения объектов капитального строительства в соответствии с утвержденной документацией по планировке территории

Общие сведения и примечания приведены на листе 1
 Ситуационный план приведен на листе 1



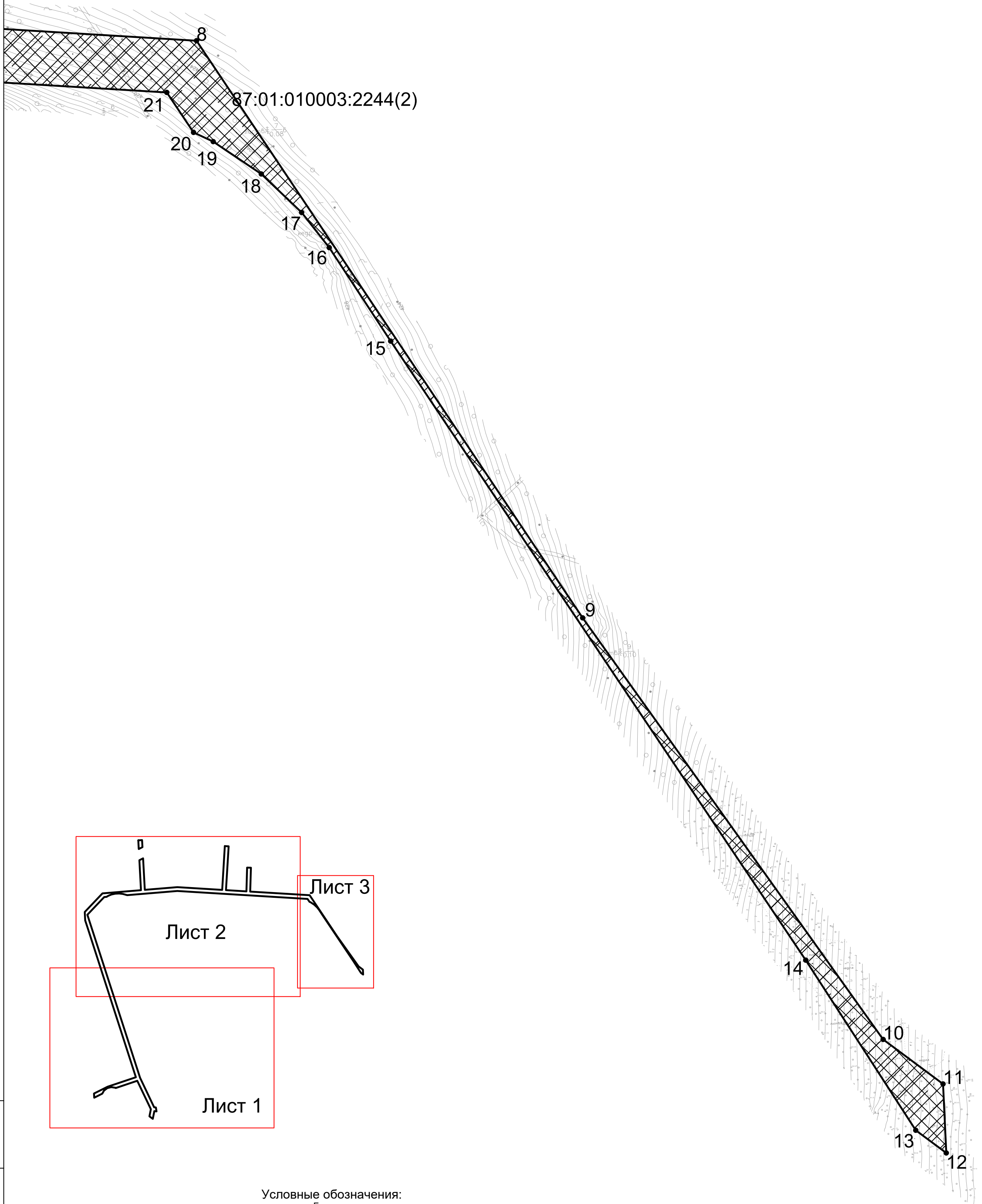

Градостроительный план земельного участка			
87:02:010003:2244			
Изм.	Кол. изм.	Лист	№ док.
Разраб.		2	15.11.02
Н. контр.			
Дата			
Подп.			



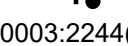
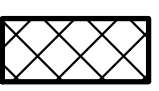
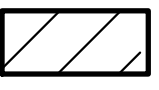
Градостроительный план земельного участка		
87:02:010003:2244		
Стадия	Лист	Листов
	2	3

Чертеж градостроительного плана земельного участка М 1:2000

Формат А3 84x118 мм

Чертеж градостроительного плана земельного участка М 1:2000 (продолжение)



- Условные обозначения:**
-  Границы земельного участка
 -  Характерные точки границ земельного участка
 -  Кадастровый номер контура земельного участка
87:02:010003:2244(1)
 -  Границы, в пределах которых разрешается строительство объектов капитального строительства
 -  Границы зоны планируемого размещения объектов капитального строительства в соответствии с утвержденной документацией по планировке территории
- Общие сведения и примечания приведены на листе 1
Ситуационный план приведен на листе 1

Изм.	Кол.уч.	Лист	№ док.	Подп.	Дата
Разраб.					15.11.22
Н. контр.					

Градостроительный план земельного участка
87:02:010003:2244

Чертеж градостроительного
плана земельного участка
М 1:2000

Стадия	Лист	Листов
	3	3

Отдел архитектуры и градостроительства
Управления промышленной и
сельскохозяйственной политики Администрации
муниципального образования Билбибинский
муниципальный район

Инов. № подл.	Подп. и дата	Взам. инв. №

Чертеж градостроительного плана земельного участка

М 1:2000

Ситуационный план

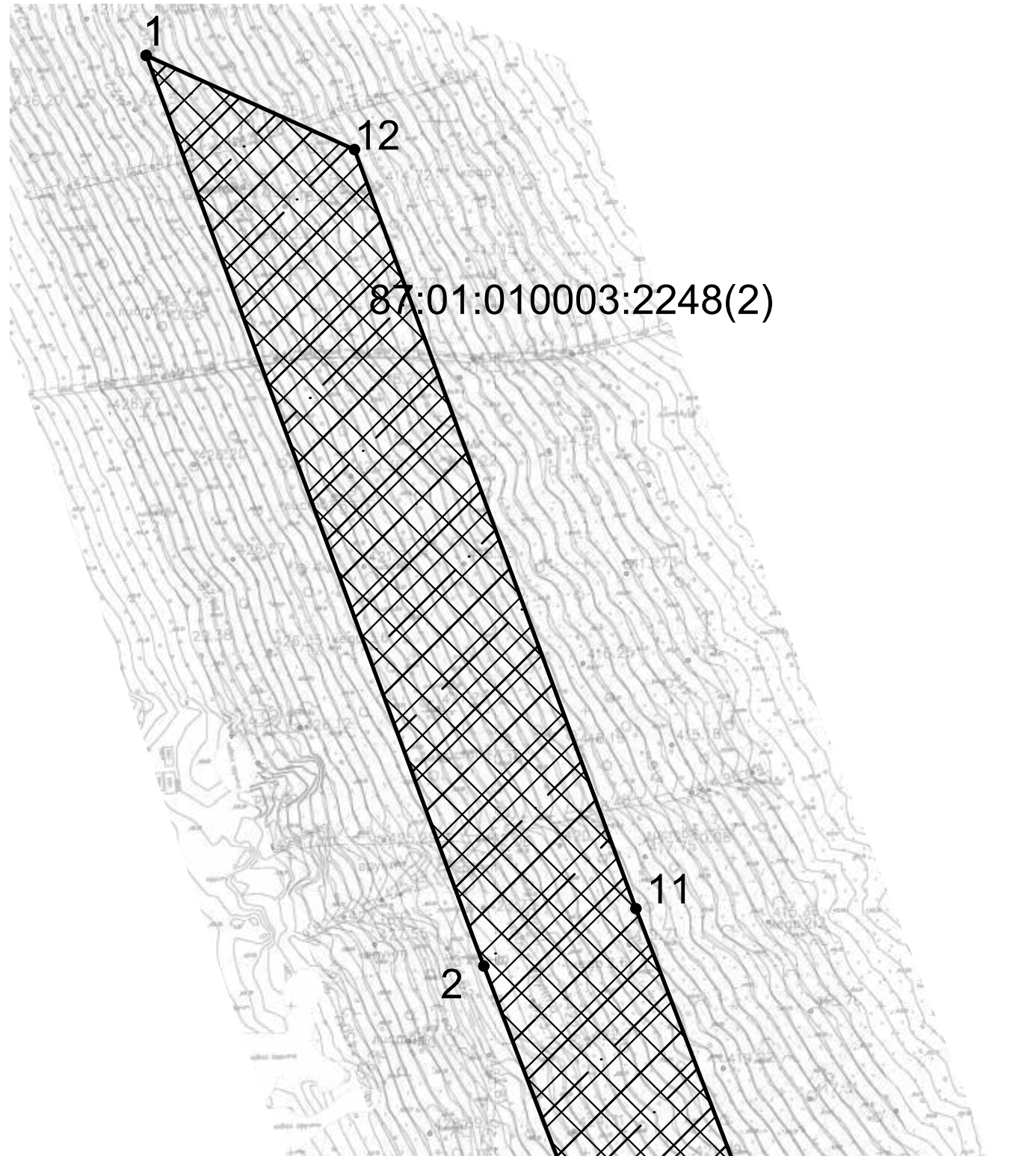
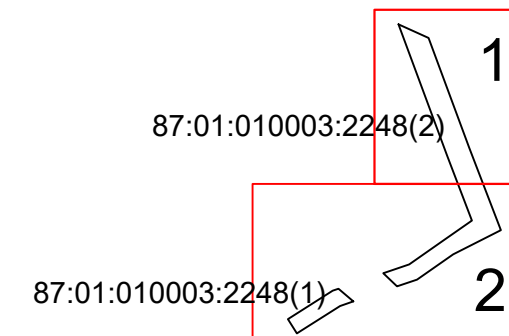


Схема расположения контуров земельного участка на листах чертежа ГПЗУ:



Условные обозначения:

- 1. Границы земельного участка
- 2. Характерные точки границ земельного участка
- 87:02:010003:2248(1) Кадастровый номер контура земельного участка
- Границы, в пределах которых разрешается строительство объектов капитального строительства
- Границы зоны планируемого размещения объектов капитального строительства в соответствии с утвержденной документацией по планировке территории

Площадь земельного участка - 43 707 кв. м.

Чертеж градостроительного плана земельного участка разработан в августе 2022 года отделом архитектуры и градостроительства Управления промышленной и сельскохозяйственной политики Администрации муниципального образования Билибинский муниципальный район Чукотского автономного округа РФ в масштабе 1:2000 на топографической основе, выполненной в 2020 году АО "Оптэн Лимитед"

Примечания:

- 1) В границах земельного участка отсутствуют объекты капитального строительства, сети инженерно-технического обеспечения.
- 2) Информация о красных линиях отсутствует.
- 3) Информация об объектах, включенных в единый государственный реестр объектов культурного наследия (памятников истории и культуры) народов Российской Федерации отсутствует.
- 4) Информация о границах зон с особыми условиями использования территории отсутствует.
- 5) Информация о границах публичных сервитутов отсутствует.
- 6) Точки подключения (технологического присоединения) объектов капитального строительства к сетям инженерно-технического обеспечения отсутствуют.

Взам. инв. №	
Подп. и дата	
Инв. № подл.	

Градостроительный план земельного участка 87:02:010003:2248					
Изм.	Кол.уч.	Лист	№ док.	Подп.	Дата
Разраб.					15.11.22
Н. контр.					
Чертеж градостроительного плана земельного участка Ситуационный план Схема расположения листов чертежа				Стадия	Лист
					2
				Отдел архитектуры и градостроительства Управления промышленной и сельскохозяйственной политики Администрации муниципального образования Билибинский муниципальный район	

Чертеж градостроительного плана земельного участка

М 1:2000

(продолжение)

Линия совмещения с листом 1

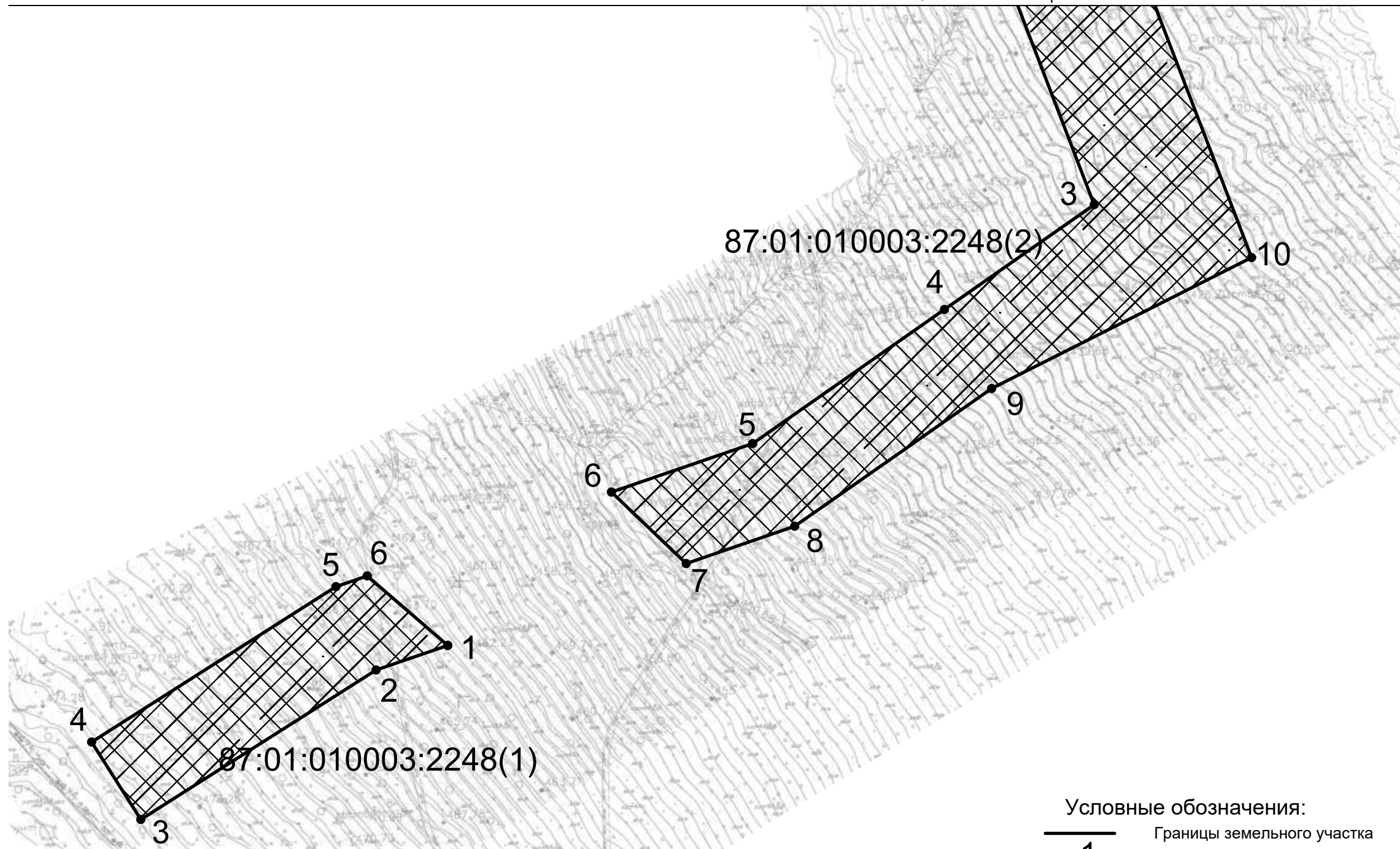
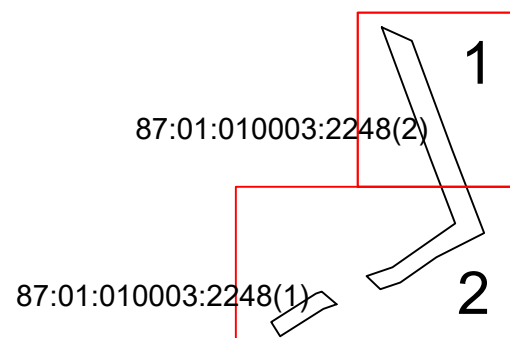



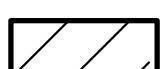




Схема расположения частей земельного участка на чертежах ГПЗУ:



Условные обозначения:

-  Границы земельного участка
 -  1. Характерные точки границ земельного участка
 -  87:02:010003:2248(1) Кадастровый номер контура земельного участка
 -  Границы, в пределах которых разрешается строительство объектов капитального строительства
 -  Границы зоны планируемого размещения объектов капитального строительства в соответствии с утвержденной документацией по планировке территории
- Общая информация и примечания приведены на листе 1

Взам. инв. №
Подп. и дата
Инв. № подл.

Градостроительный план земельного участка 87:02:010003:2248					
Изм.	Кол.уч.	Лист	№ док.	Подп.	Дата
Разраб.					15.11.22
Н. контр.					
Чертеж градостроительного плана земельного участка М 1:2000				Стадия	Лист
					2
				Листов	2
Отдел архитектуры и градостроительства Управления промышленной и сельскохозяйственной политики Администрации муниципального образования Билибинский муниципальный район					

Чертеж градостроительного плана земельного участка М 1:2000

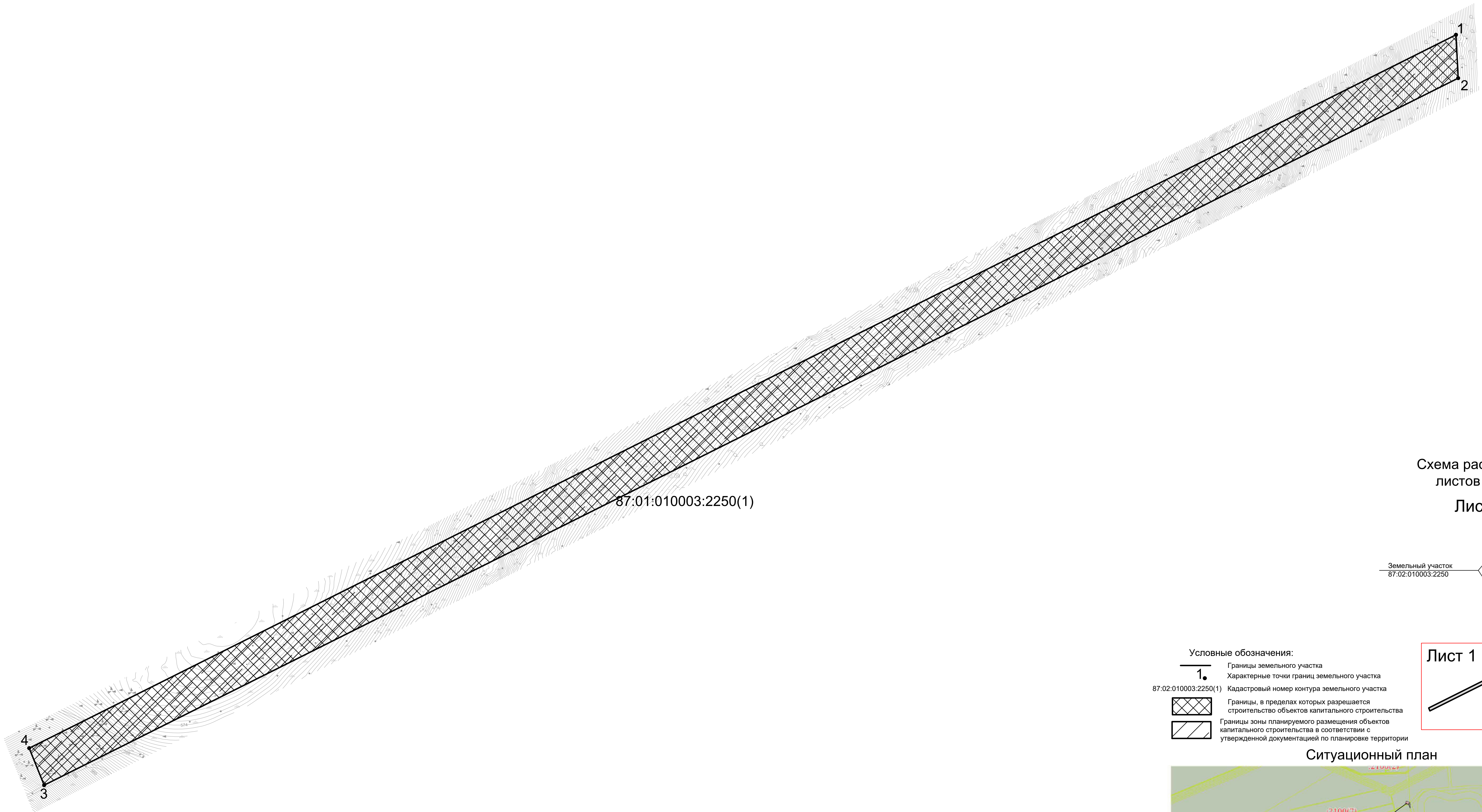


Схема расположения листов чертежа

Лист 2

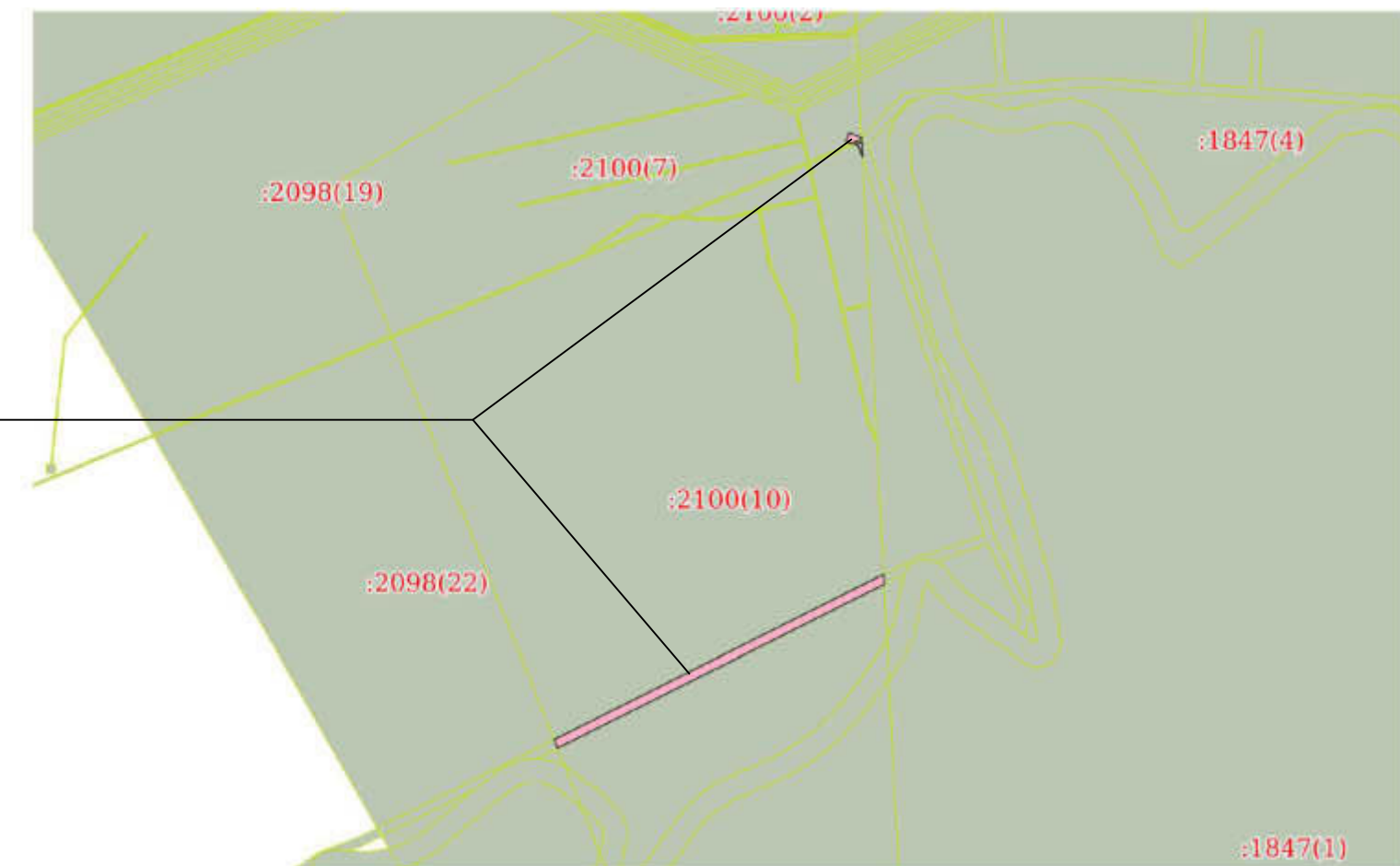
Земельный участок
87:02:010003:2250

Лист 1

Условные обозначения:

- 1. Границы земельного участка
- Характерные точки границ земельного участка
- 87:02:010003:2250(1) Кадастровый номер контура земельного участка
- Границы, в пределах которых разрешается строительство объектов капитального строительства
- Границы зоны планируемого размещения объектов капитального строительства в соответствии с утвержденной документацией по планировке территории

Ситуационный план



Земельный участок
87:02:010003:2250

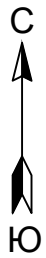
Примечания:
 1) В границах земельного участка отсутствуют объекты капитального строительства, сети инженерно-технического обеспечения.
 2) Информация о красных линиях отсутствует.
 3) Информация об объектах, включенных в единый государственный реестр объектов культурного наследия (памятников истории и культуры) народов Российской Федерации отсутствует.
 4) Информация о границах зон с особыми условиями использования территории отсутствует.
 5) Информация о границах публичных сервитутов отсутствует.
 6) Точки подключения (технологического присоединения) объектов капитального строительства к сетям инженерно-технического обеспечения отсутствуют.
 Площадь земельного участка - 65 091 кв. м.
 Чертеж градостроительного плана земельного участка разработан в августе 2022 года отделом архитектуры и градостроительства Управления промышленной и сельскохозяйственной политики Администрации муниципального образования Бигибинский муниципальный район в масштабе 1:2000 на топографической основе, выполненной в 2020 году АО "Оптэн Лимитед"

Градостроительный план земельного участка 87:02:010003:2250					
Изм.	Кол.уч.	Лист	№ док.	Подп.	Дата
Разраб.					15.11.22
Н. контр.					

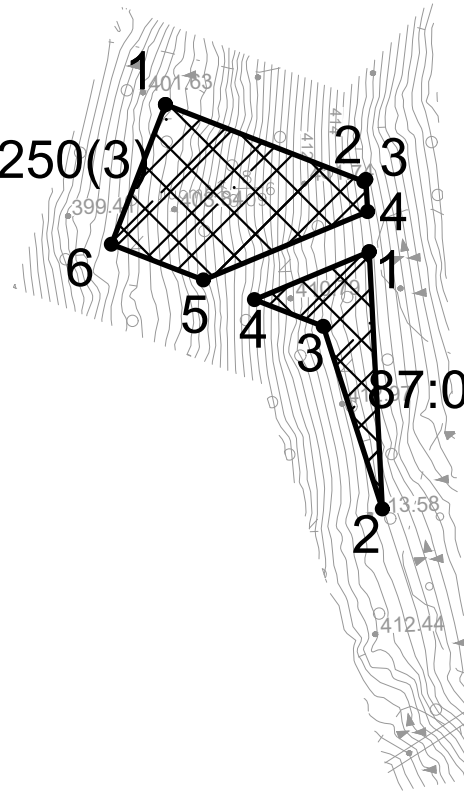
Градостроительный план земельного участка М 1:2000		
Стадия	Лист	Листов
	1	2

Отдел архитектуры и градостроительства
Управления промышленной и сельскохозяйственной политики Администрации
муниципального образования Бигибинский муниципальный район

Чертеж градостроительного плана земельного участка М 1:2000 (продолжение)



87:01:010003:2250(3)



87:01:010003:2250(2)

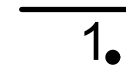
Схема расположения листов чертежа

Лист 2 

Земельный участок
87:02:010003:2250

Лист 1 

Условные обозначения:



Границы земельного участка

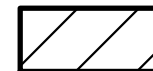
Характерные точки границ земельного участка

87:02:010003:2250(1)

Кадастровый номер контура земельного участка




Границы, в пределах которых разрешается строительство объектов капитального строительства



Границы зоны планируемого размещения объектов капитального строительства в соответствии с утвержденной документацией по планировке территории

Общая информация и примечания приведены на листе 1

Инд. № подл.	Взам. инв. №
Подп. и дата	

Изм.	Кол.уч.	Лист	№ док.	Подп.	Дата
Разраб.					15.11.22
Н. контр.					

Градостроительный план земельного участка
87:02:010003:2250

Чертеж градостроительного
плана земельного участка
М 1:2000

Стадия	Лист	Листов
	2	2

Отдел архитектуры и градостроительства
Управления промышленной и
сельскохозяйственной политики Администрации
муниципального образования Билибинский
муниципальный район

Чертеж градостроительного плана земельного участка М 1:1000



Ситуационный план



2 3

87:01:010003:2251

Условные обозначения:

-  Границы земельного участка
- 1.**  Характерные точки границ земельного участка
-  Границы, в пределах которых разрешается строительство объектов капитального строительства
-  Границы зоны планируемого размещения объектов строительства в соответствии с утвержденной документацией по планировке территории

87:02:010003:2251

Площадь земельного участка - 9 758 кв. м.
 Чертеж градостроительного плана земельного участка разработан в августе 2022 года отделом архитектуры и градостроительства Управления промышленной и сельскохозяйственной политики Администрации муниципального образования Билибинский муниципальный район в масштабе 1:1000 на топографической основе, выполненной в 2020 году АО "Оптэн Лимитед"


Примечания:

- 1) В границах земельного участка отсутствуют объекты капитального строительства, сети инженерно-технического обеспечения.
- 2) Информация о красных линиях отсутствует.
- 3) Информация об объектах, включенных в единый государственный реестр объектов культурного наследия (памятников истории и культуры) народов Российской Федерации отсутствует.
- 4) Информация о границах зон с особыми условиями использования территории отсутствует.
- 5) Информация о границах публичных сервитутов отсутствует.
- 6) Точки подключения (технологического присоединения) объектов капитального строительства к сетям инженерно-технического обеспечения отсутствуют.

Взам. инв. №

Подп. и дата

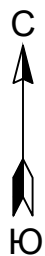
Инв. № подл.

Изм.	Кол.уч.	Лист	№ док.	Подп.	Дата
Разраб.					15.11.22
Н. контр.					

Градостроительный план земельного участка
87:02:010003:2251

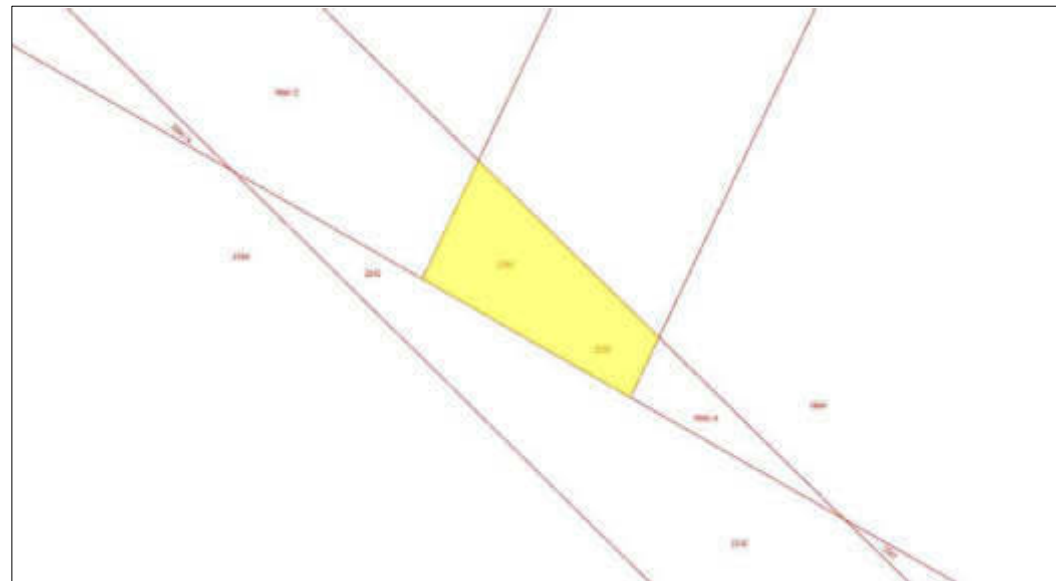
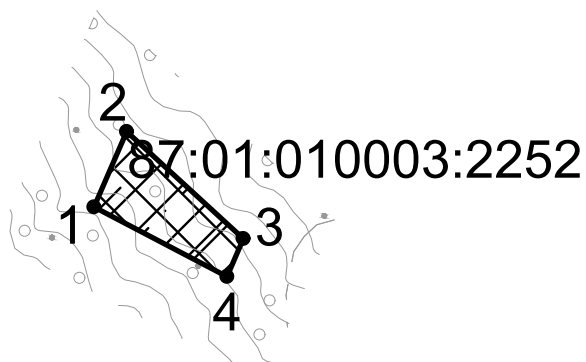
Чертеж градостроительного
плана земельного участка
М 1:1000

Стадия	Лист	Листов
	1	1
Отдел градостроительства и архитектуры Управления промышленной, сельскохозяйственной политики, строительства и жилищно-коммунального хозяйства Администрации городского округа Певек		







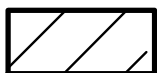
Чертеж градостроительного плана земельного участка М 1:2000

Ситуационный план



Площадь земельного участка - 648 кв. м.
 Чертеж градостроительного плана земельного участка разработан в 2022 году отделом архитектуры и градостроительства Управления промышленной и сельскохозяйственной политики Администрации муниципального образования Билибинский муниципальный район Чукотского автономного округа РФ в масштабе 1:2000 на топографической основе, выполненной в 2020 году АО "Оптэн Лимитед"


Условные обозначения:

-  1. Границы земельного участка
-  Характерные точки границ земельного участка
-  87:02:010003:2252 Кадастровый номер земельного участка
-  Границы, в пределах которых разрешается строительство объектов капитального строительства
-  Границы зоны планируемого размещения объектов капитального строительства в соответствии с утвержденной документацией по планировке территории

Примечания:

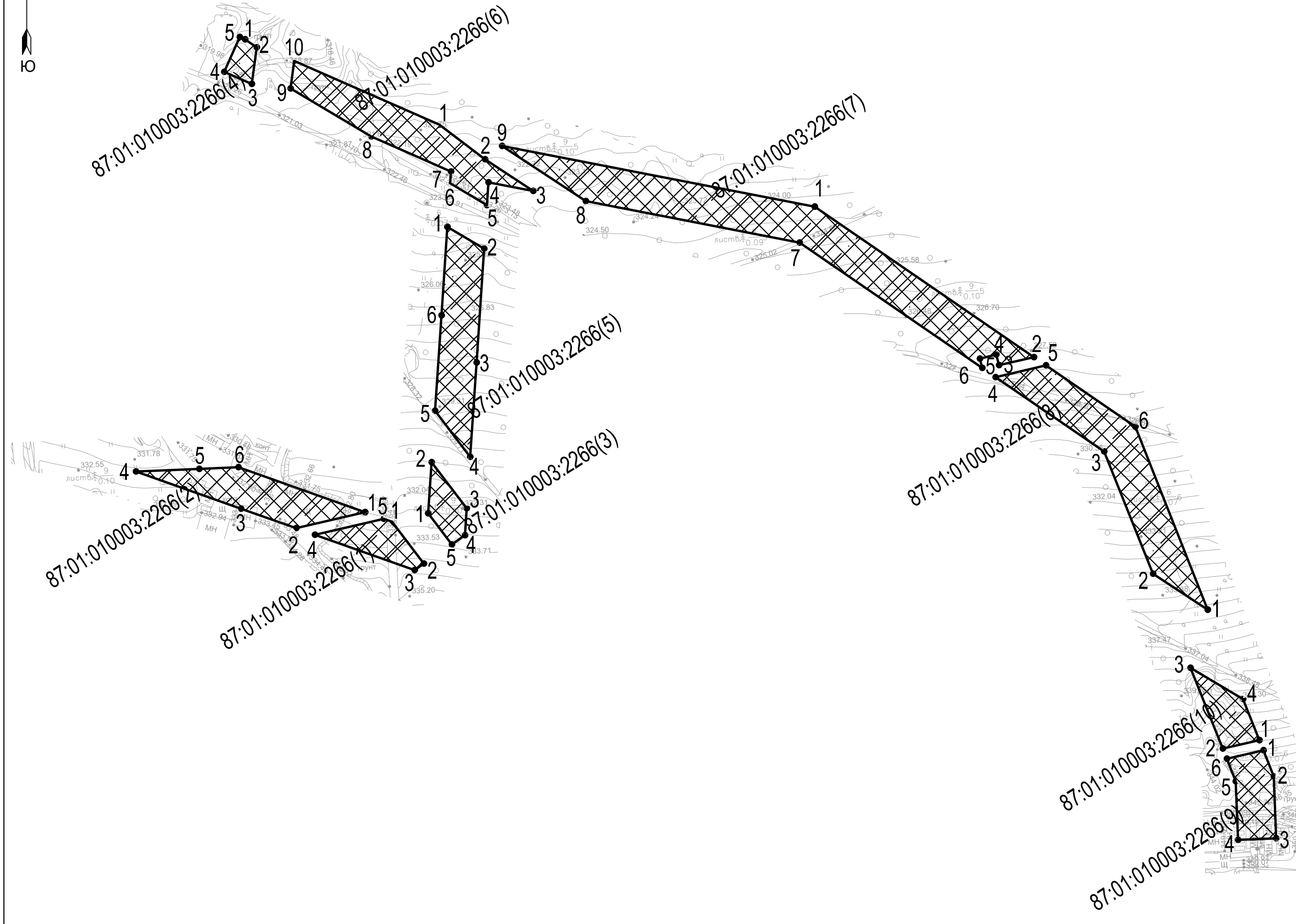
- 1) В границах земельного участка отсутствуют объекты капитального строительства, сети инженерно-технического обеспечения.
- 2) Информация о красных линиях отсутствует.
- 3) Информация об объектах, включенных в единый государственный реестр объектов культурного наследия (памятников истории и культуры) народов Российской Федерации отсутствует.
- 4) Информация о наличии зон с особыми условиями использования территории отсутствует.
- 5) Информация о границах публичных сервитутов отсутствует.
- 6) Точки подключения (технологического присоединения) объектов капитального строительства к сетям инженерно-технического обеспечения отсутствуют.

Взам. инв. №	
Подп. и дата	
Инв. № подл.	

Изм.	Кол.уч.	Лист	№ док.	Подп.	Дата
Разраб.					15.11.22
Н. контр.					

Градостроительный план земельного участка 87:02:010003:2252					
Чертеж градостроительного плана земельного участка М 1:2000			Стадия	Лист	Листов
				1	1
Отдел архитектуры и градостроительства Управления промышленной и сельскохозяйственной политики Администрации муниципального образования Билибинский муниципальный район					

Чертеж градостроительного плана земельного участка М 1:2000



Условные обозначения:

- 1. Границы земельного участка
- Характерные точки границ земельного участка
- 87:02:010003:2266(1) Кадастровый номер контура земельного участка
- Границы, в пределах которых разрешается строительство объектов капитального строительства
- Границы зоны планируемого размещения объектов капитального строительства в соответствии с утвержденной документацией по планировке территории

Примечания:

- 1) В границах земельного участка отсутствуют объекты капитального строительства, сети инженерно-технического обеспечения.
- 2) Информация о красных линиях отсутствует.
- 3) Информация об объектах, включенных в единый государственный реестр объектов культурного наследия (памятников истории и культуры) народов Российской Федерации отсутствует.
- 4) Граница охранной зоны пункта государственной геодезической сети Песчанка площадью 16 кв.м. указана на листе 6.
- 5) Информация о границах публичных сервитутов отсутствует.
- 6) Точки подключения (технологического присоединения) объектов капитального строительства к сетям инженерно-технического обеспечения отсутствуют.

Площадь земельного участка - 21 811 кв. м.
 Чертеж градостроительного плана земельного участка разработан в III квартале 2022 года отделом архитектуры и градостроительства Управления промышленной и сельскохозяйственной политики Администрации муниципального образования Билибинский муниципальный район Чукотского автономного округа РФ в масштабе 1:2000 на топографической основе, выполненной в 2020 году АО "Оптэн Лимитед"

Изм.	Кол.уч.	Лист	№ док.	Подп.	Дата
Разраб.					15.11.22
Н. контр.					

Градостроительный план земельного участка
 87:02:010003:2266

Чертеж градостроительного плана
 земельного участка М 1:2000

Стадия	Лист	Листов
	1	1

Отдел архитектуры и градостроительства
 Управления промышленной и
 сельскохозяйственной политики Администрации
 муниципального образования Билибинский
 муниципальный район

Изн. № подл.	Подп. и дата	Ваам. инв. №

Чертеж градостроительного плана земельного участка

Схема расположения частей земельного участка

Ситуационный план

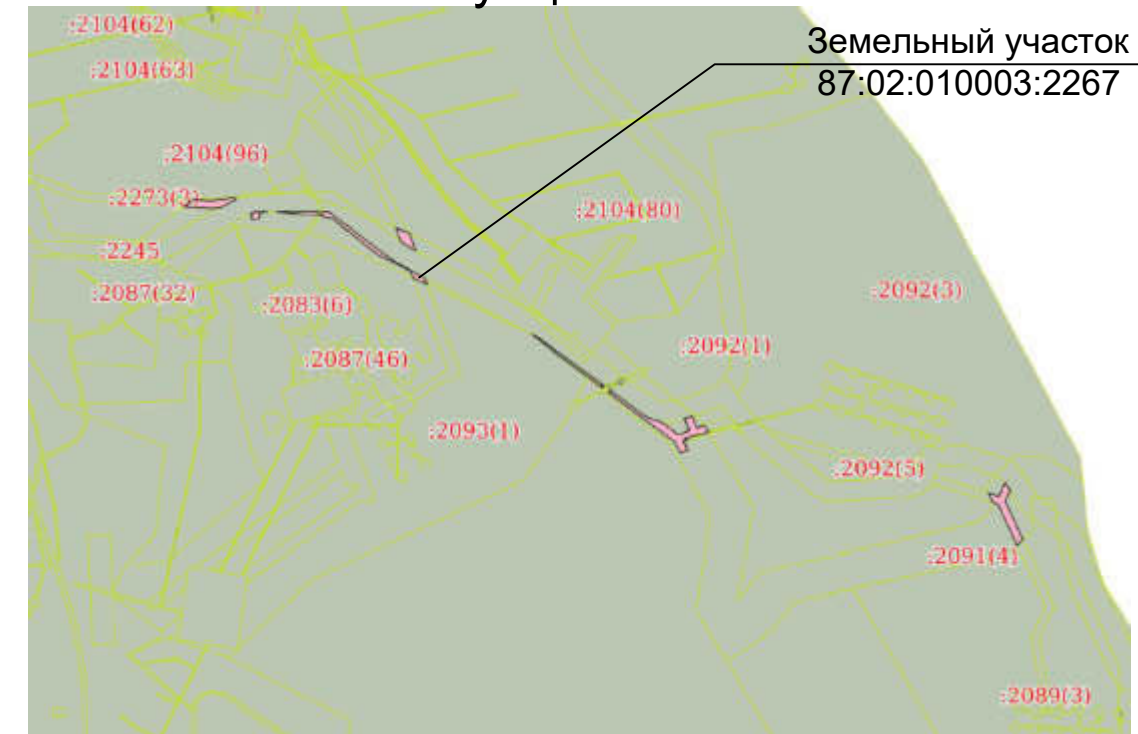
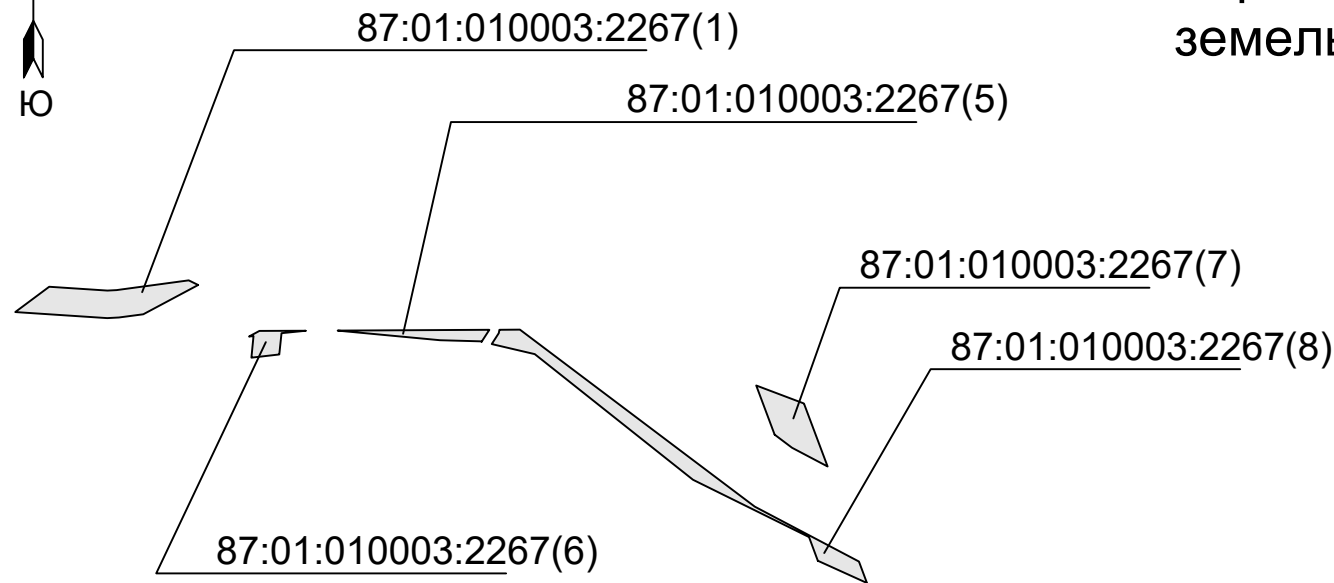
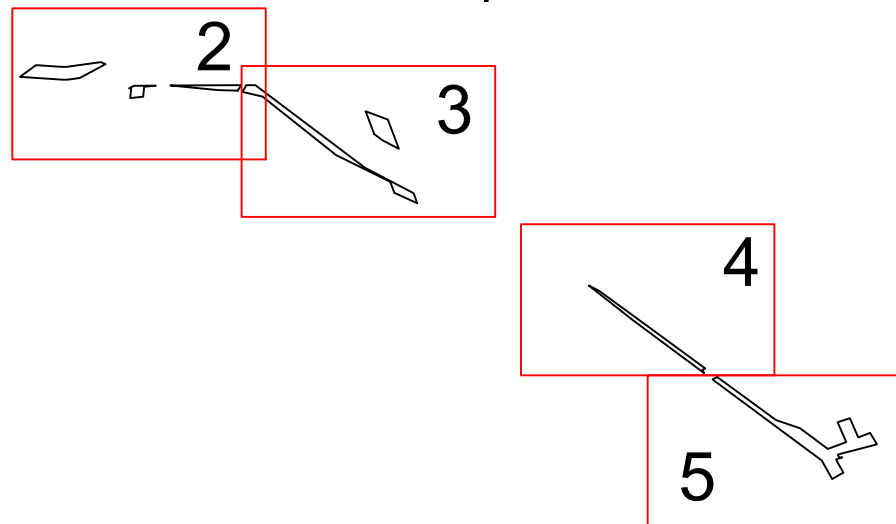


Схема расположения листов:



Условные обозначения:

— Границы земельного участка
 87:02:010003:2267(1) Кадастровый номер части земельного участка

Площадь земельного участка - 66 065 кв. м.
 Чертеж градостроительного плана земельного участка разработан в августе 2022 года отделом архитектуры и градостроительства Управления промышленной и сельскохозяйственной политики Администрации муниципального образования Билибинский муниципальный район ЧАО РФ в масштабе 1:2000 на топографической основе, выполненной в 2020 году АО "Оптэн Лимитед"

Примечания:

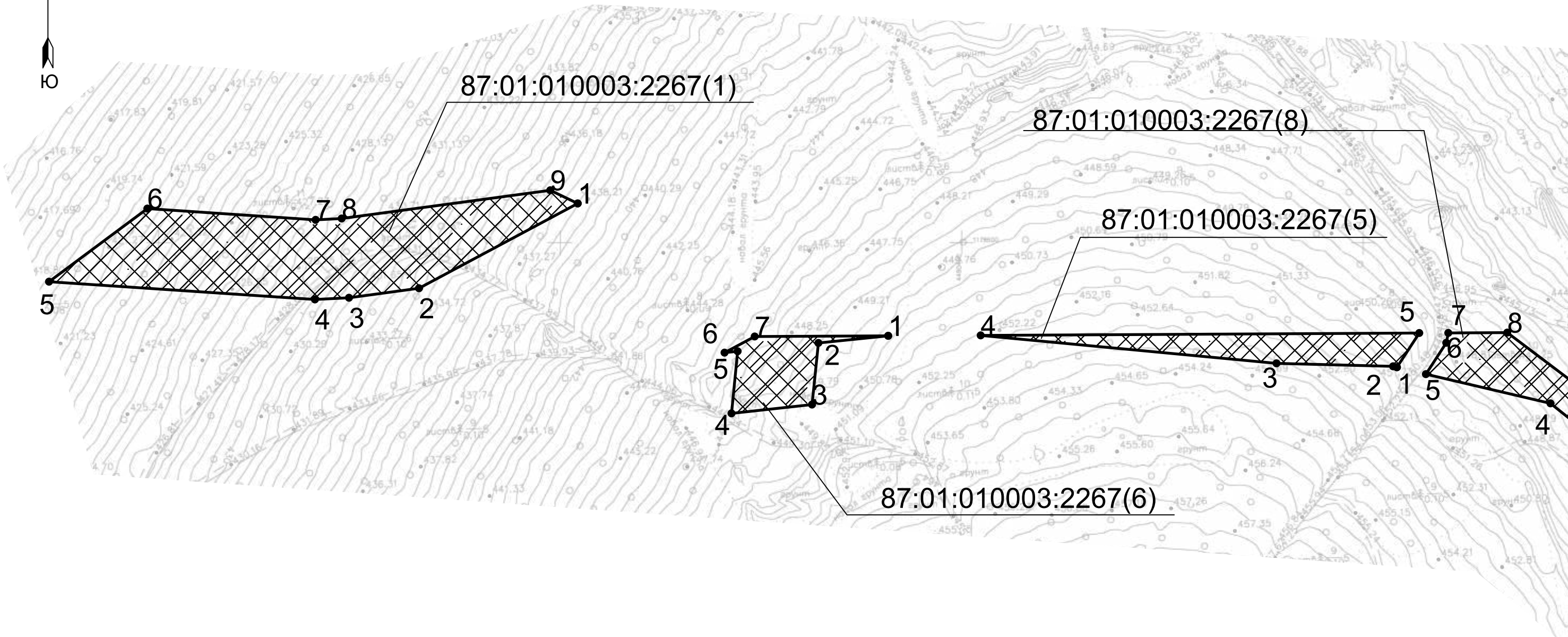
- Характерные точки границ земельного участка показаны на последующих листах.
- Границы, в пределах которых разрешается строительство объектов капитального строительства, заштрихованы на последующих листах.
- В границах земельного участка отсутствуют объекты капитального строительства, сети инженерно-технического обеспечения.
- Информация о красных линиях отсутствует.
- Информация об объектах, включенных в единый государственный реестр объектов культурного наследия (памятников истории и культуры) народов Российской Федерации отсутствует.
- Информация о границах зон с особыми условиями использования территории отсутствует.
- Информация о границах публичных сервитутов отсутствует.
- Точки подключения (технологического присоединения) объектов капитального строительства к сетям инженерно-технического обеспечения отсутствуют.

Градостроительный план земельного участка						87:02:010003:2267			
Изм.	Кол.уч.	Лист	№ док.	Подп.	Дата	Ситуационный план Схема расположения контуров земельного участка Схема расположения листов чертежа	Стадия	Лист	Листов
Разраб.					15.11.22			1	6
Н. контр.						Отдел архитектуры и градостроительства Управления промышленной и сельскохозяйственной политики Администрации муниципального образования Билибинский муниципальный район			

Чертеж градостроительного плана земельного участка

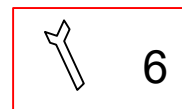
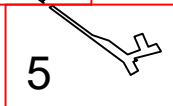
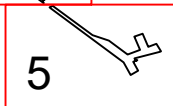
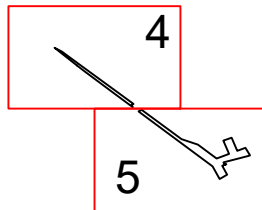
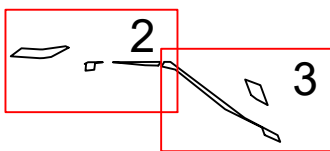
М 1:2000

(продолжение)



Условные обозначения:

- 1. Границы земельного участка
 - 1. Характерные точки границ земельного участка
 - 87:02:010003:2267(1) Кадастровый номер части земельного участка
 - Границы, в пределах которых разрешается строительство объектов капитального строительства
 - Границы зоны планируемого размещения объектов капитального строительства в соответствии с утвержденной документацией по планировке территории
- Общая информация и примечания приведены на листе 1

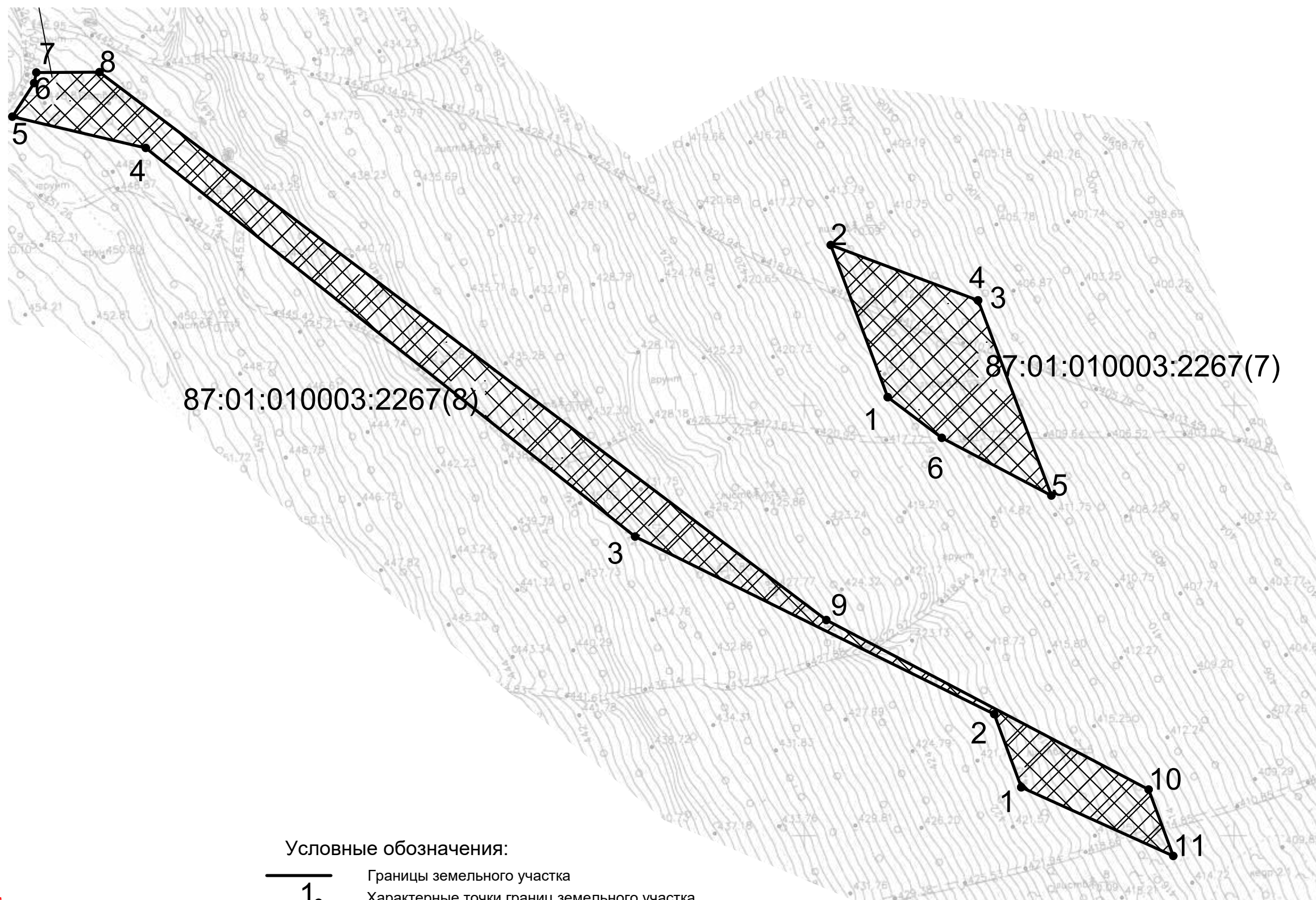


Градостроительный план земельного участка						87:02:010003:2267			
Изм.	Кол.уч.	Лист	№ док.	Подп.	Дата	Чертеж градостроительного плана земельного участка М 1:2000	Стадия	Лист	Листов
Разраб.				<i>[Signature]</i>	15.11.22			2	6
Н. контр.							Отдел архитектуры и градостроительства Управления промышленной и сельскохозяйственной политики Администрации муниципального образования Билибинский муниципальный район		

Взам. инв. №	
Подп. и дата	
Инв. № подл.	

Чертеж градостроительного плана земельного участка М 1:2000

(продолжение)



87:01:010003:2267(8)

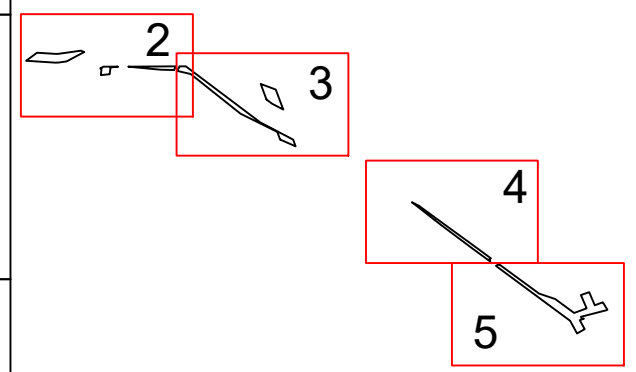
87:01:010003:2267(7)

- Условные обозначения:
- 1. Границы земельного участка
 - 2. Характерные точки границ земельного участка
 - 3. Границы, в пределах которых разрешается строительство объектов капитального строительства
 - 4. Границы зоны планируемого размещения объектов капитального строительства в соответствии с утвержденной документацией по планировке территории
 - 5. Кадастровый номер части земельного участка

87:02:010003:2267(1)

Общая информация и примечания приведены на листе 1

Взам. инв. №
Подп. и дата
Инв. № подл.

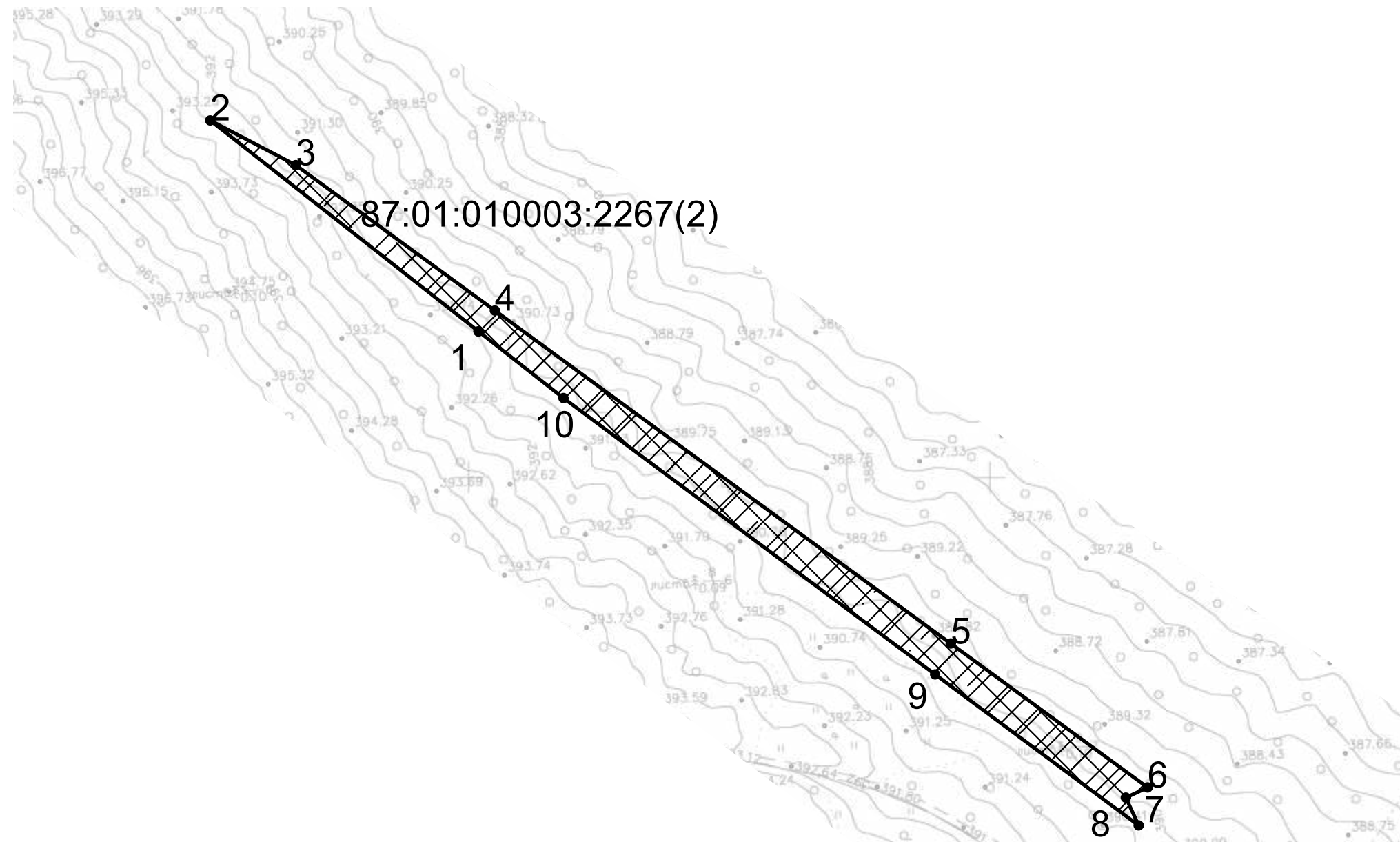


Градостроительный план земельного участка 87:02:010003:2267					
Изм.	Кол.уч.	Лист	№ док.	Подп.	Дата
Разраб.				<i>J</i>	15.11.22
Н. контр.					
Чертеж градостроительного плана земельного участка М 1:2000				Стадия	Лист
				3	6
Отдел архитектуры и градостроительства Управления промышленной и сельскохозяйственной политики Администрации муниципального образования Билибинский муниципальный район					




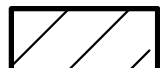
Чертеж градостроительного плана земельного участка

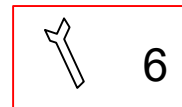
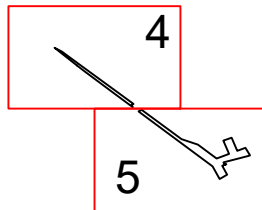
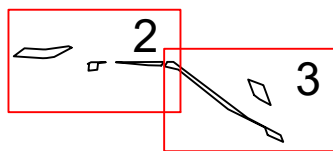
М 1:2000


(продолжение)



Условные обозначения:

-  1. Границы земельного участка
 -  Характерные точки границ земельного участка
 - 87:02:010003:2267(1) Кадастровый номер части земельного участка
 -  Границы, в пределах которых разрешается строительство объектов капитального строительства
 -  Границы зоны планируемого размещения объектов капитального строительства в соответствии с утвержденной документацией по планировке территории
- Общая информация и примечания приведены на листе 1

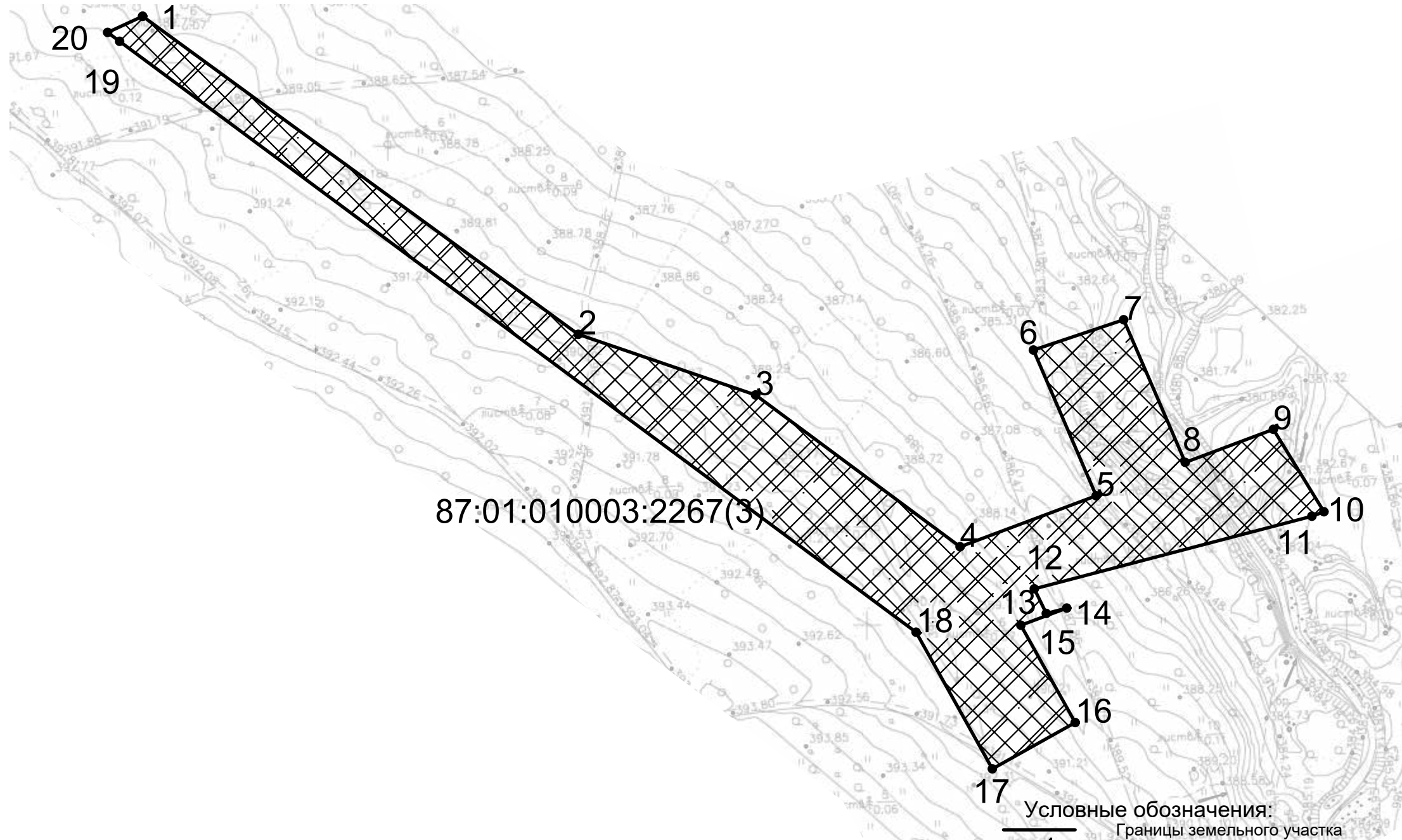


Градостроительный план земельного участка 87:02:010003:2267					
Изм.	Кол.уч.	Лист	№ док.	Подп.	Дата
Разраб.					15.11.22
Н. контр.					
Чертеж градостроительного плана земельного участка М 1:2000				Стадия	Лист
					6
Отдел архитектуры и градостроительства Управления промышленной и сельскохозяйственной политики Администрации муниципального образования Билибинский муниципальный район					

Чертеж градостроительного плана земельного участка



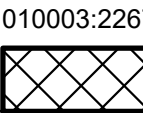
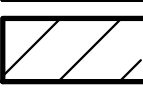

М 1:2000

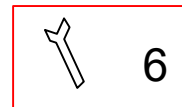
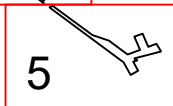
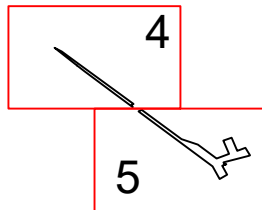
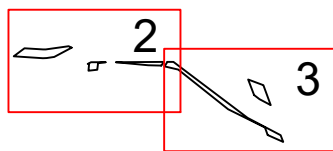
(продолжение)



87:01:010003:2267(3)

Условные обозначения:

-  Границы земельного участка
 -  1. Характерные точки границ земельного участка
 -  87:02:010003:2267(1) Кадастровый номер части земельного участка
 -  Границы, в пределах которых разрешается строительство объектов капитального строительства
 -  Границы зоны планируемого размещения объектов капитального строительства в соответствии с утвержденной документацией по планировке территории
- Общая информация и примечания приведены на листе 1



Изм.	Кол.уч.	Лист	№ док.	Подп.	Дата
Разраб.				<i>J</i>	15.11.22
Н. контр.					

Градостроительный план земельного участка
87:02:010003:2267

Чертеж градостроительного
плана земельного участка
М 1:2000

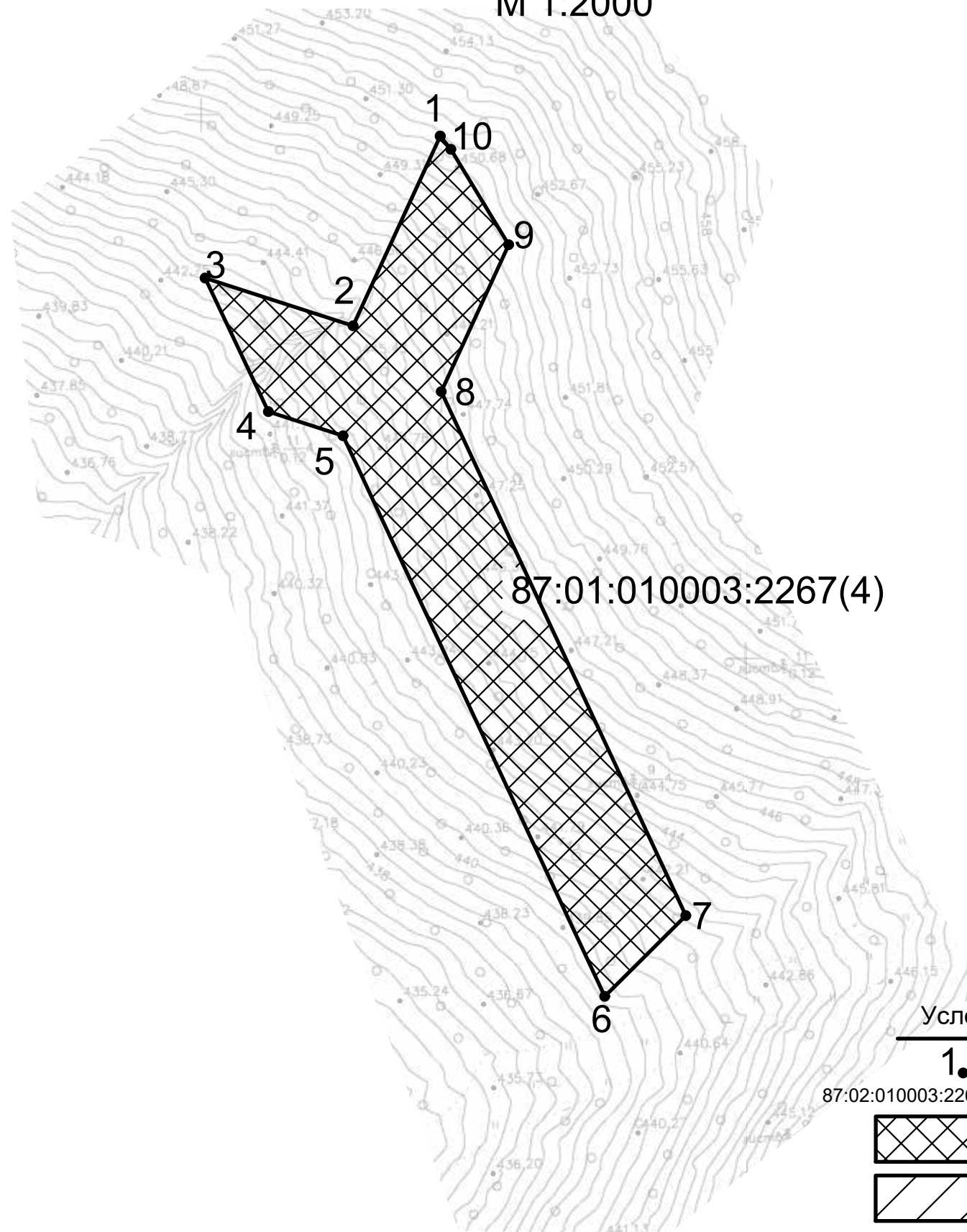
Стадия	Лист	Листов
	5	6

Отдел архитектуры и градостроительства
Управления промышленной и
сельскохозяйственной политики Администрации
муниципального образования Билибинский
муниципальный район

Чертеж градостроительного плана земельного участка

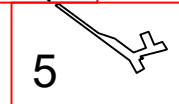
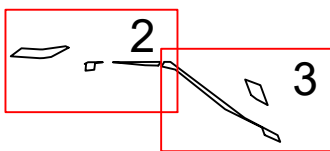
М 1:2000

(продолжение)



Условные обозначения:

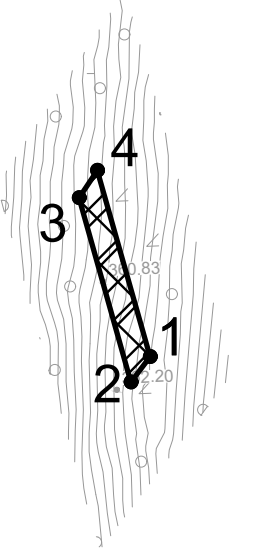
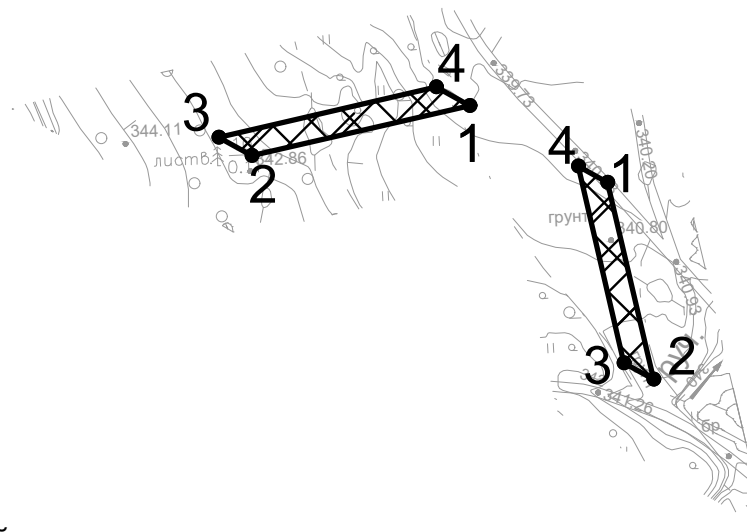
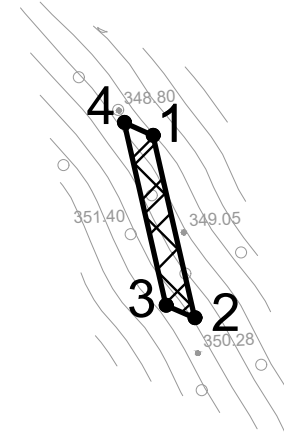
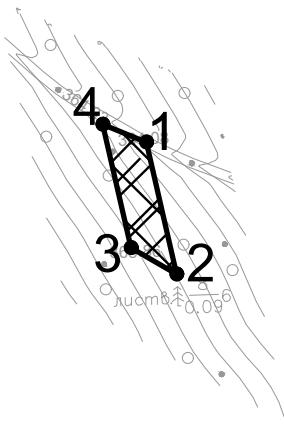
- 1. Границы земельного участка
 - Характерные точки границ земельного участка
 - 87:02:010003:2267(1) Кадастровый номер части земельного участка
 - Границы, в пределах которых разрешается строительство объектов капитального строительства
 - Границы зоны планируемого размещения объектов капитального строительства в соответствии с утвержденной документацией по планировке территории
- Общая информация и примечания приведены на листе 1



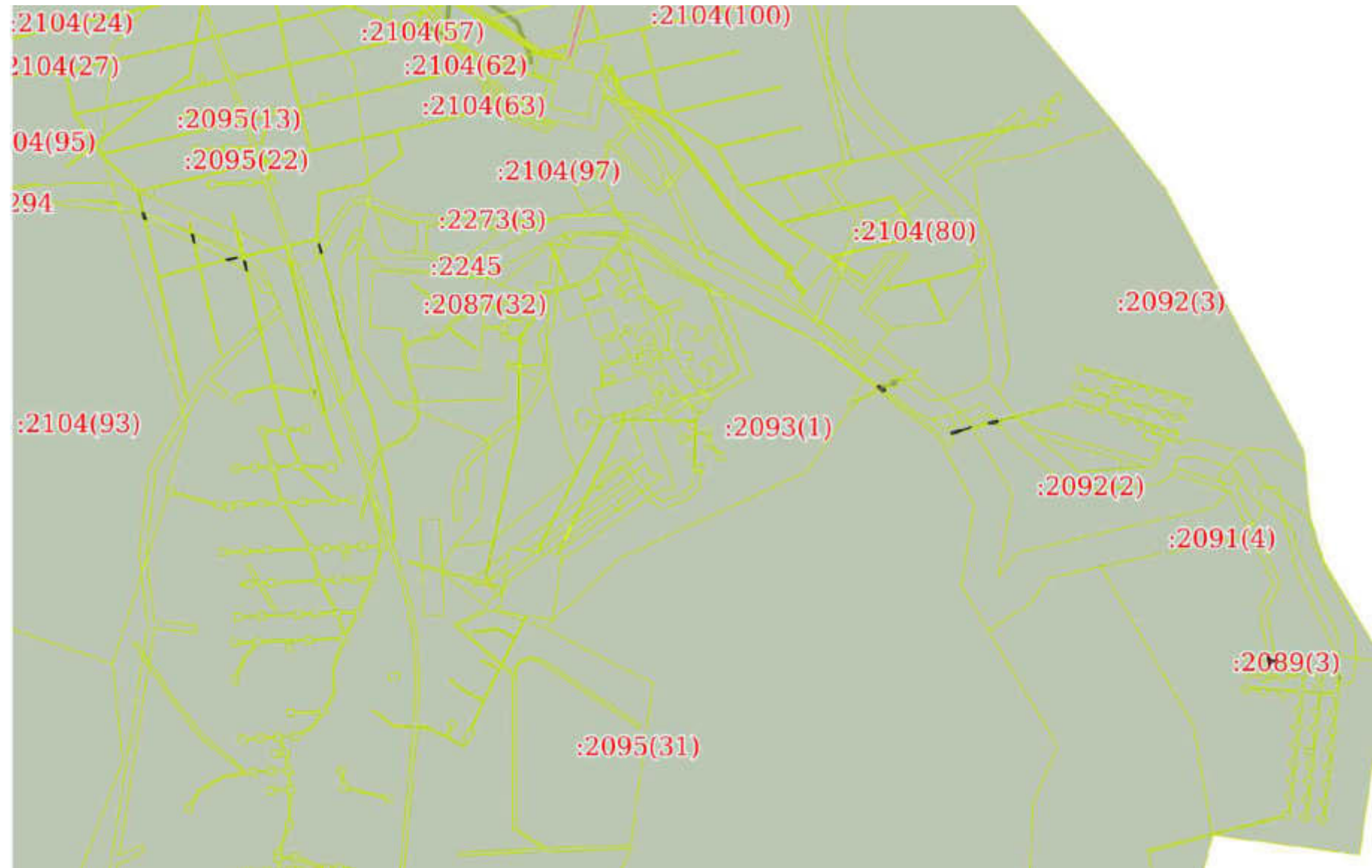
Градостроительный план земельного участка 87:02:010003:2267					
Изм.	Кол.уч.	Лист	№ док.	Подп.	Дата
Разраб.					15.11.22
Чертеж градостроительного плана земельного участка М 1:2000					
			Стадия	Лист	Листов
				6	6
Отдел архитектуры и градостроительства Управления промышленной и сельскохозяйственной политики Администрации муниципального образования Билибинский муниципальный район					

Чертеж градостроительного плана земельного участка М 1:2000

С
Ю


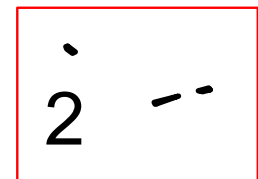
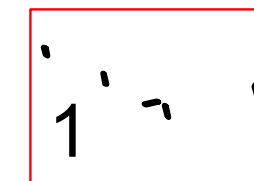


Ситуационный план



- Условные обозначения:
- 1. Границы земельного участка
 - Характерные точки границ земельного участка
 - 87:02:010003:2272(1) Кадастровый номер контура земельного участка
 - Границы, в пределах которых разрешается строительство объектов капитального строительства
 - Границы зоны планируемого размещения объектов капитального строительства в соответствии с утвержденной документацией по планировке территории

Схема расположения листов чертежа



- Примечания:
- 1) В границах земельного участка отсутствуют объекты капитального строительства, сети инженерно-технического обеспечения.
 - 2) Информация о красных линиях отсутствует.
 - 3) Информация об объектах, включенных в единый государственный реестр объектов культурного наследия (памятников истории и культуры) народов Российской Федерации отсутствует.
 - 4) Информация о наличии зон с особыми условиями использования территории отсутствует.
 - 5) Информация о границах публичных сервитутов отсутствует.
 - 6) Точки подключения (технологического присоединения) объектов капитального строительства к сетям инженерно-технического обеспечения отсутствуют.

Площадь земельного участка - 4 356 кв. м.
Чертеж градостроительного плана земельного участка разработан в 2022 году отделом архитектуры и градостроительства Управления промышленной и сельскохозяйственной политики Администрации муниципального образования Билибинский муниципальный район Чукотского автономного округа РФ в масштабе 1:2000 на топографической основе, выполненной в 2020 году АО "Оптэн Лимитед"

Градостроительный план земельного участка						87:02:010003:2272			
Изм.	Кол.уч.	Лист	№ док.	Подп.	Дата	Чертеж градостроительного плана земельного участка М 1:2000	Стадия	Лист	Листов
Разраб.					15.11.22			1	3
Н. контр.							Отдел архитектуры и градостроительства Управления промышленной и сельскохозяйственной политики Администрации муниципального образования Билибинский муниципальный район		

Изнв. № подл. Подп. и дата. Ваам. инв. №

Чертеж градостроительного плана земельного участка М 1:2000

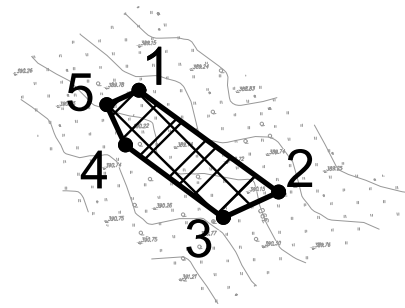
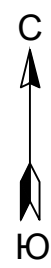
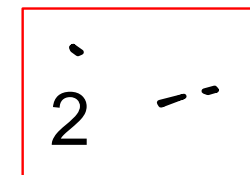
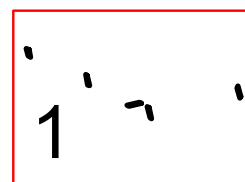
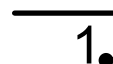

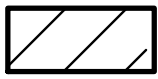


Схема расположения листов чертежа



- Условные обозначения:**
-  1. Границы земельного участка
 - Характерные точки границ земельного участка
 - 87:02:010003:2272(1) Кадастровый номер контура земельного участка
 -  Границы, в пределах которых разрешается строительство объектов капитального строительства
 -  Границы зоны планируемого размещения объектов капитального строительства в соответствии с утвержденной документацией по планировке территории

Градостроительный план земельного участка 87:02:010003:2272					
Изм.	Кол.уч.	Лист	№ док.	Подп.	Дата
Разраб.					15.11.22
Н. контр.					

Стадия	Лист	Листов
	2	3

Чертеж градостроительного плана земельного участка М 1:2000

Отдел архитектуры и градостроительства
Управления промышленной и сельскохозяйственной политики Администрации муниципального образования Билбибинский муниципальный район

Инов. № подл. Подп. и дата. Ваам. инв. №

Чертеж градостроительного плана земельного участка М 1:2000

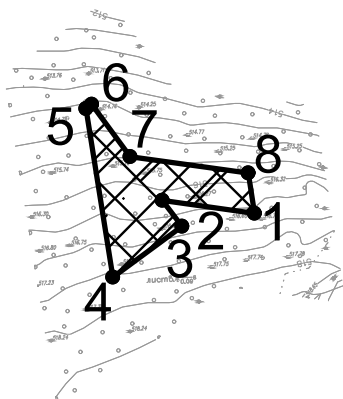

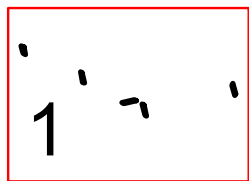






Схема расположения листов чертежа



Условные обозначения:

-  Границы земельного участка
- 1.**  Характерные точки границ земельного участка
- 87:02:010003:2272(1) Кадастровый номер контура земельного участка
-  Границы, в пределах которых разрешается строительство объектов капитального строительства
-  Границы зоны планируемого размещения объектов капитального строительства в соответствии с утвержденной документацией по планировке территории

Изм.	Кол.уч.	Лист	№ док.	Подп.	Дата
Разраб.				<i>J</i>	15.11.22
Н. контр.					

Градостроительный план земельного участка
87:02:010003:2272

Чертеж градостроительного плана
земельного участка М 1:2000

Стадия	Лист	Листов
	3	3

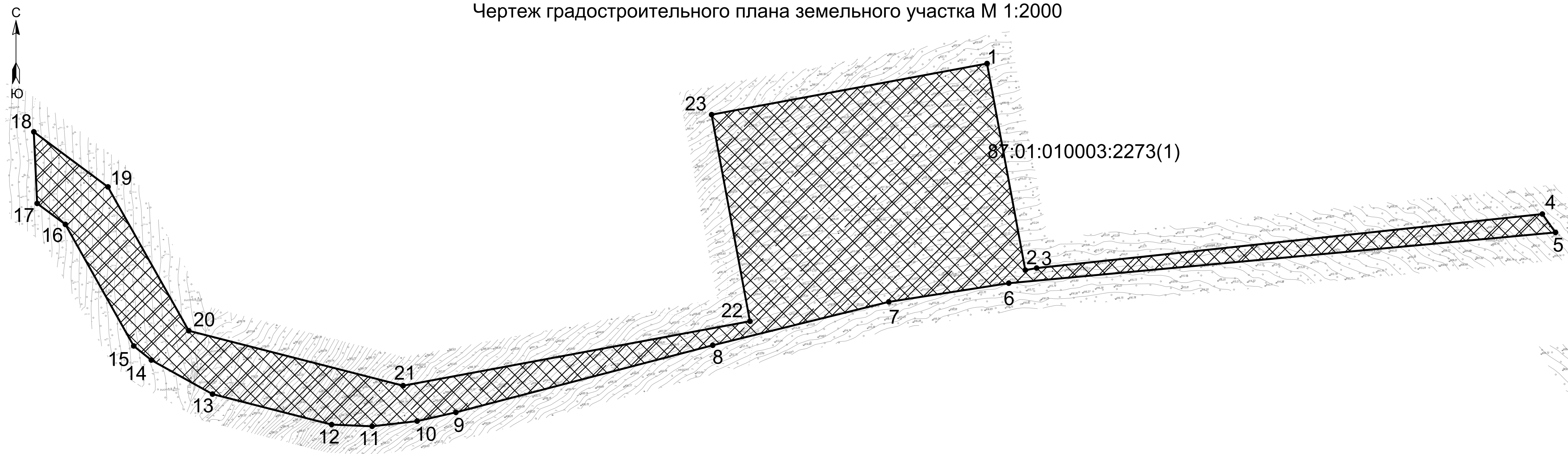
Отдел архитектуры и градостроительства
Управления промышленной и
сельскохозяйственной политики Администрации
муниципального образования Билибинский
муниципальный район

Взам. инв. №

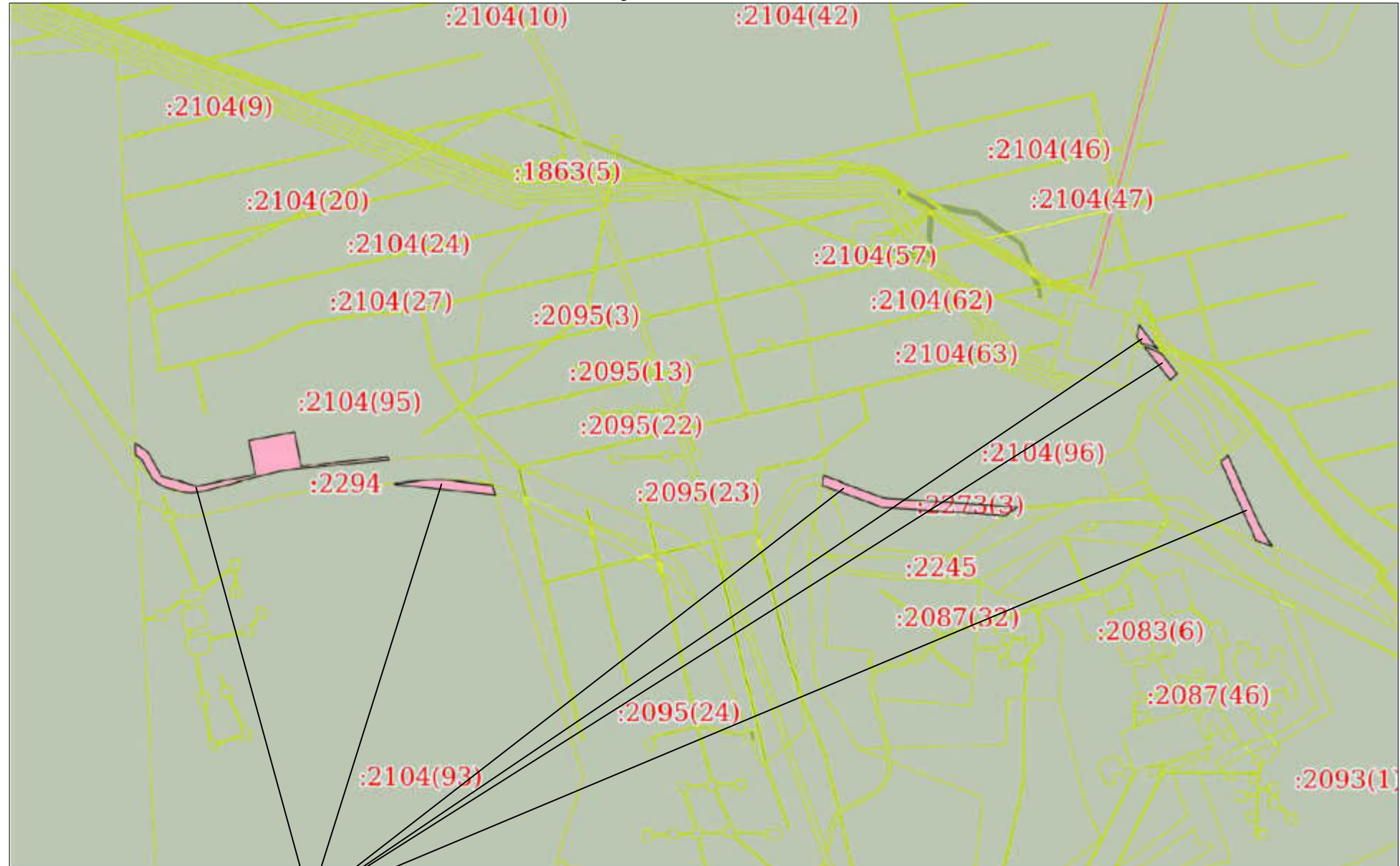
Подп. и дата

Инв. № подл.

Чертеж градостроительного плана земельного участка М 1:2000

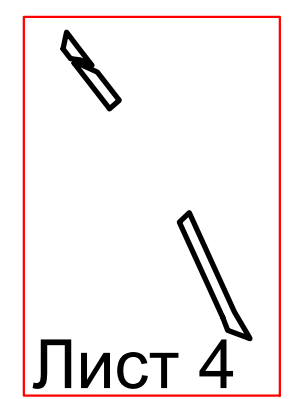
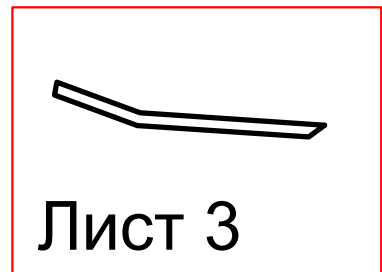
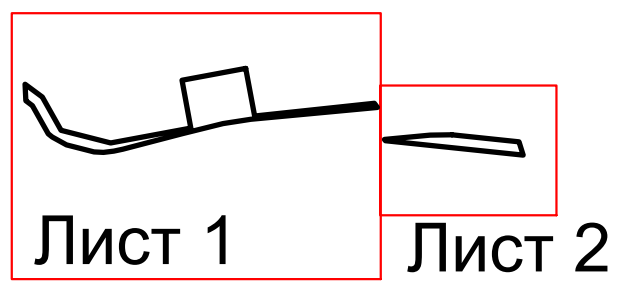


Ситуационный план



Земельный участок
87:02:010003:2273

Схема расположения листов чертежа



- Условные обозначения:**
- Границы земельного участка
 - Характерные точки границ земельного участка
 - Кадастровый номер контура земельного участка
 - Границы, в пределах которых разрешается строительство объектов капитального строительства
 - Границы зоны планируемого размещения объектов капитального строительства в соответствии с утвержденной документацией по планировке территории

- Примечания:**
- 1) В границах земельного участка отсутствуют объекты капитального строительства, сети инженерно-технического обеспечения.
 - 2) Информация о красных линиях отсутствует.
 - 3) Информация об объектах, включенных в единый государственный реестр объектов культурного наследия (памятников истории и культуры) народов Российской Федерации отсутствует.
 - 4) Информация о границах зон с особыми условиями использования территории отсутствует.
 - 5) Информация о границах публичных сервитутов отсутствует.
 - 6) Точки подключения (технологического присоединения) объектов капитального строительства к сетям инженерно-технического обеспечения отсутствуют.

Площадь земельного участка - 124 248 кв. м.
Чертеж градостроительного плана земельного участка разработан в августе 2022 года отделом архитектуры и градостроительства Управления промышленной и сельскохозяйственной политики Администрации муниципального образования Билибинский муниципальный район в масштабе 1:2000 на топографической основе, выполненной в 2020 году АО "Оптэн Лимитед"

Градостроительный план земельного участка 87:02:010003:2273					
Изм.	Кол.уч.	Лист	№ док.	Подп.	Дата
					15.11.22
Чертеж градостроительного плана земельного участка М 1:2000					
Отдел архитектуры и градостроительства Управления промышленной и сельскохозяйственной политики Администрации муниципального образования Билибинский муниципальный район					

Имя, № подл. Подп. и дата Ваим. инв. №

Чертеж градостроительного плана земельного участка М 1:2000 (продолжение)

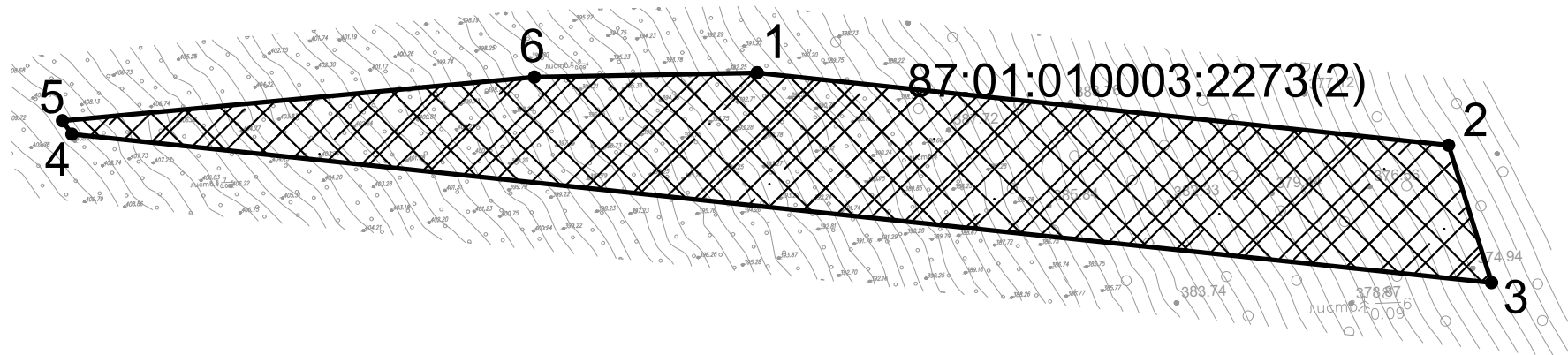


Схема расположения листов чертежа

Условные обозначения:

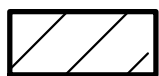
— Границы земельного участка

1. Характерные точки границ земельного участка

87:02:010003:2273(1) Кадастровый номер контура земельного участка



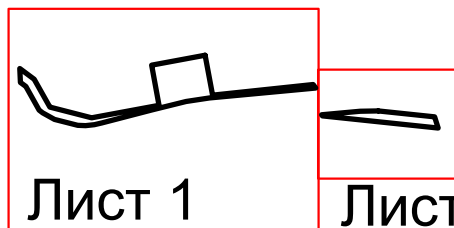
Границы, в пределах которых разрешается строительство объектов капитального строительства



Границы зоны планируемого размещения объектов капитального строительства в соответствии с утвержденной документацией по планировке территории

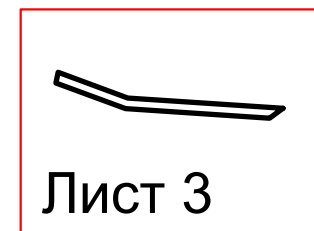
Общие сведения и примечания приведены на листе 1

Ситуационный план приведен на листе 1

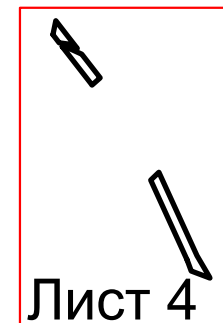


Лист 1

Лист 2



Лист 3



Лист 4

Взам. инв. №	
Подп. и дата	
Инв. № подл.	

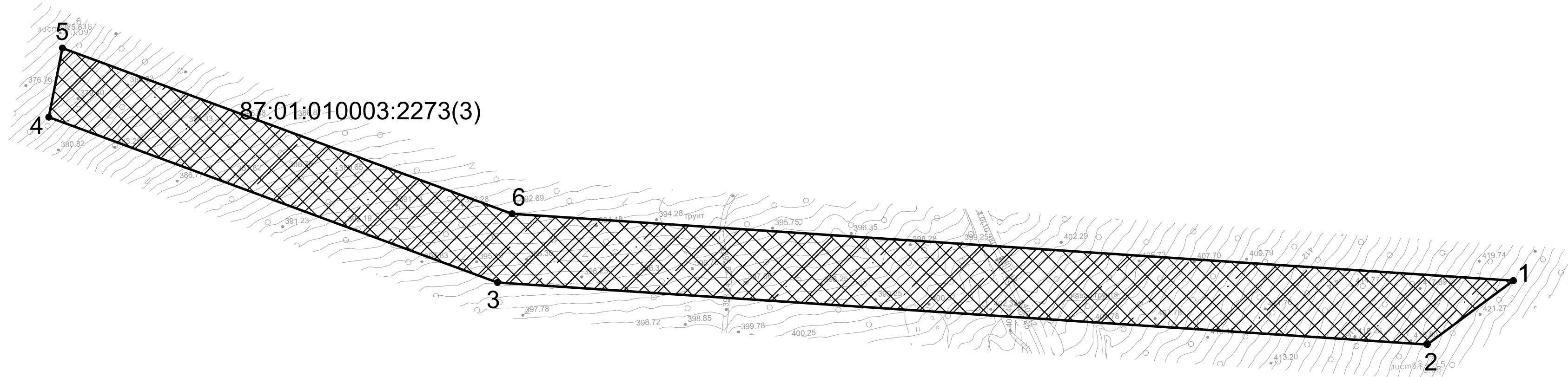
Изм.	Кол.уч.	Лист	№ док.	Подп.	Дата
Разраб.				<i>J</i>	15.11.22
Н. контр.					

Градостроительный план земельного участка
87:02:010003:2273

Чертеж градостроительного
плана земельного участка
М 1:2000

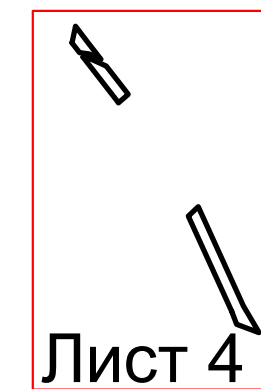
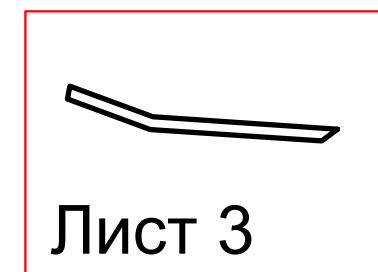
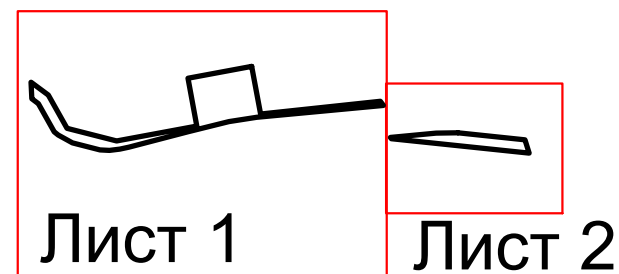
Стадия	Лист	Листов
	2	4
Отдел архитектуры и градостроительства Управления промышленной и сельскохозяйственной политики Администрации муниципального образования Билибинский муниципальный район		

Чертеж градостроительного плана земельного участка М 1:2000 (продолжение)



- Условные обозначения:**
- Границы земельного участка
 - Характерные точки границ земельного участка
 - 87:02:010003:2273(1) Кадастровый номер контура земельного участка
 - Границы, в пределах которых разрешается строительство объектов капитального строительства
 - Границы зоны планируемого размещения объектов капитального строительства в соответствии с утвержденной документацией по планировке территории
- Общие сведения и примечания приведены на листе 1
Ситуационный план приведен на листе 1

Схема расположения листов чертежа



Градостроительный план земельного участка 87:02:010003:2273					
Изм.	Кол.уч.	Лист	№ док.	Подп.	Дата
Разраб.					15.11.22
Н. контр.					

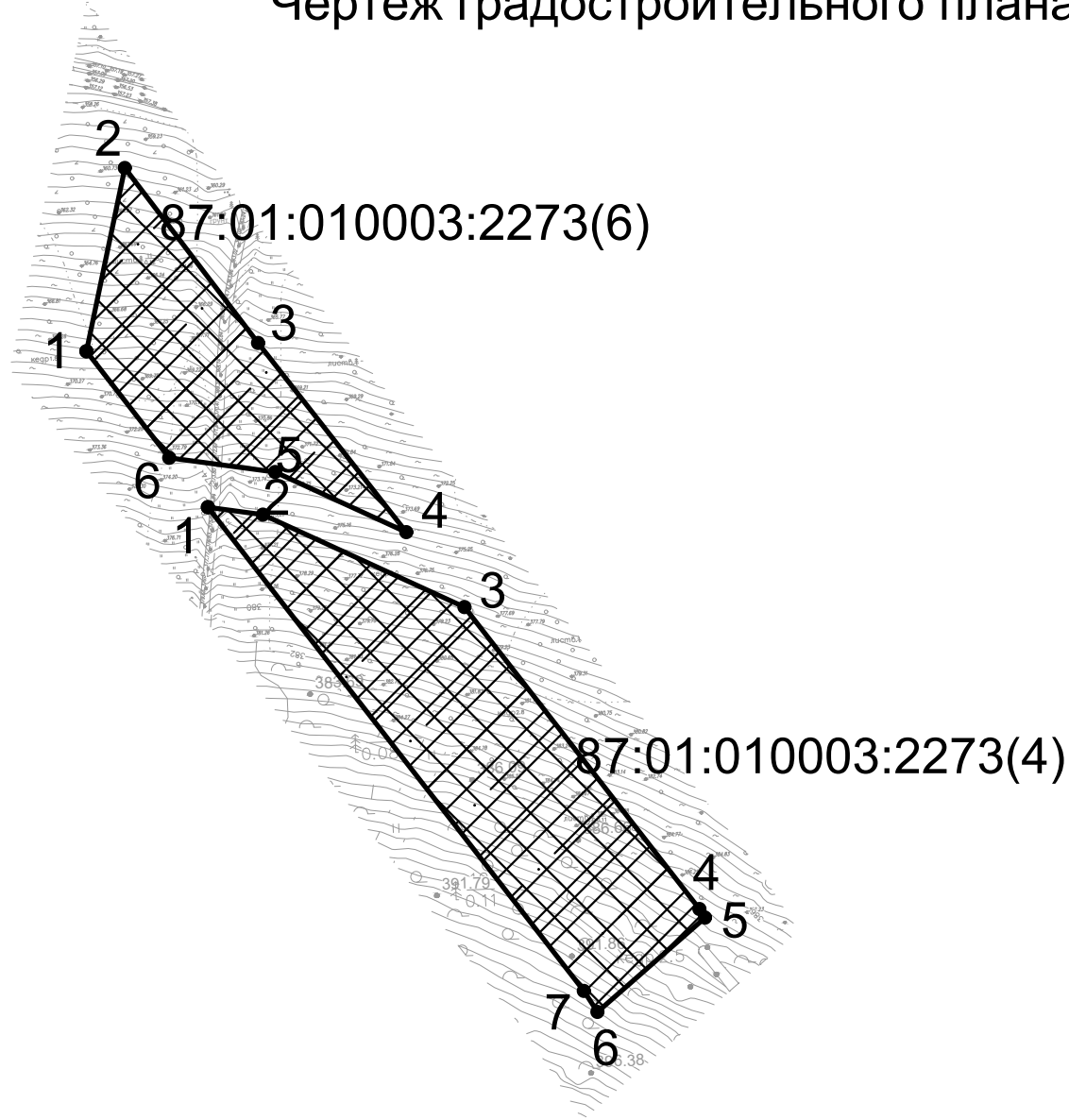
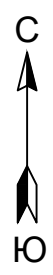
Стадия	Лист	Листов
	3	4

Чертеж градостроительного плана земельного участка М 1:2000

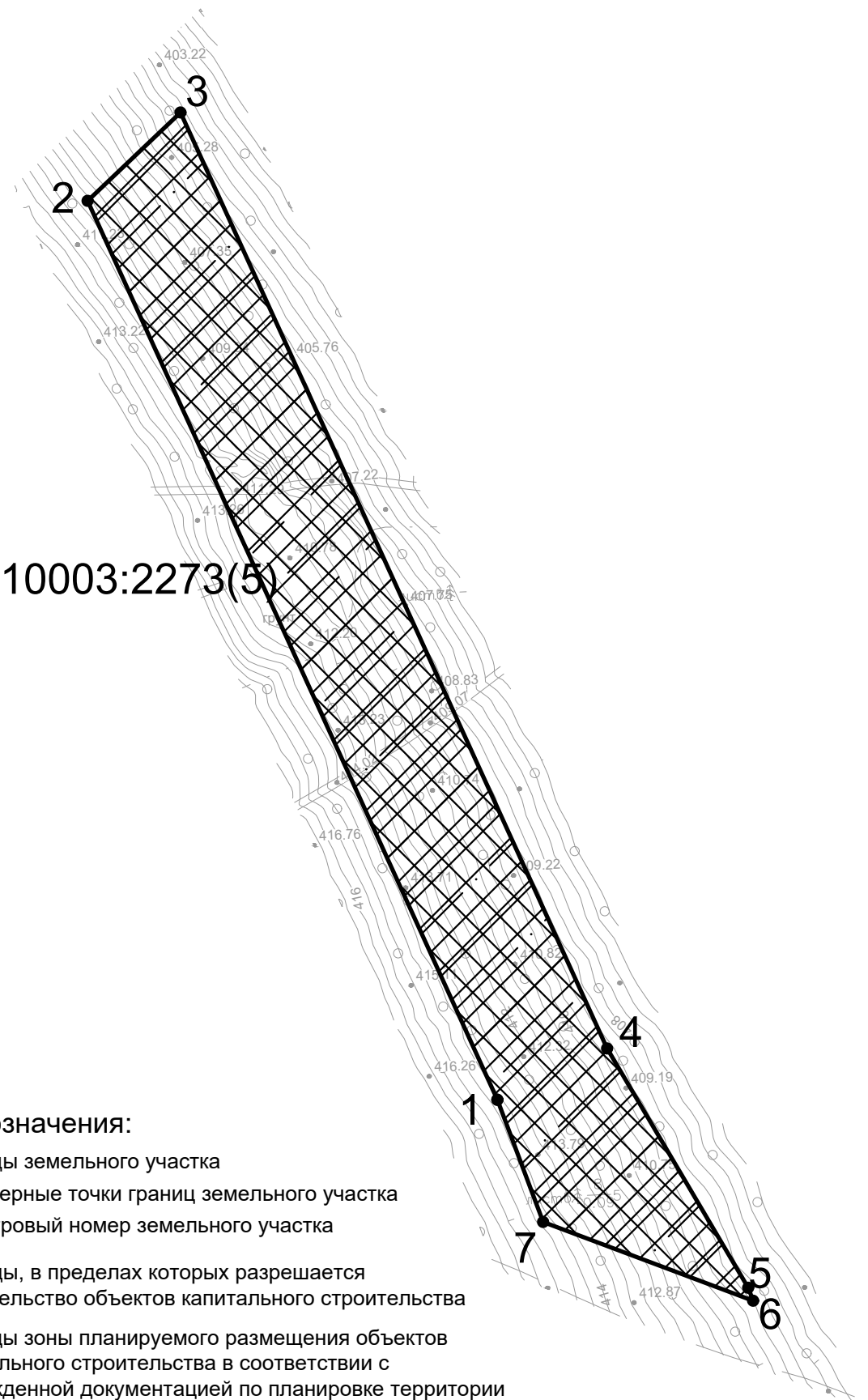
Отдел архитектуры и градостроительства
Управления промышленной и сельскохозяйственной политики Администрации муниципального образования Билибинский муниципальный район

Инов. № подл. Подп. и дата Ваам. инв. №

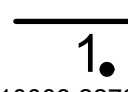


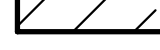

Чертеж градостроительного плана земельного участка М 1:2000 (продолжение)



87:01:010003:2273(5)

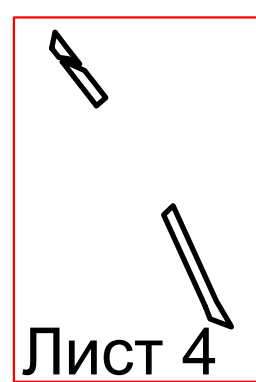
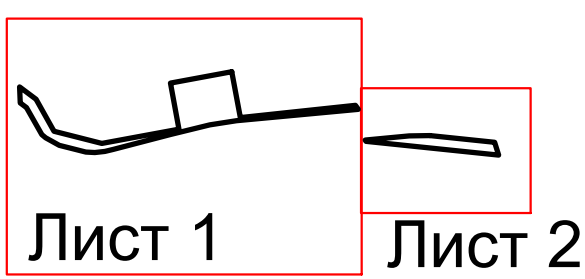


Условные обозначения:

-  1. Границы земельного участка
-  Характерные точки границ земельного участка
-  87:02:010003:2273(1) Кадастровый номер земельного участка
-  Границы, в пределах которых разрешается строительство объектов капитального строительства
-  Границы зоны планируемого размещения объектов капитального строительства в соответствии с утвержденной документацией по планировке территории

Общие сведения и примечания приведены на листе 1
Ситуационный план приведен на листе 1

Схема расположения листов чертежа



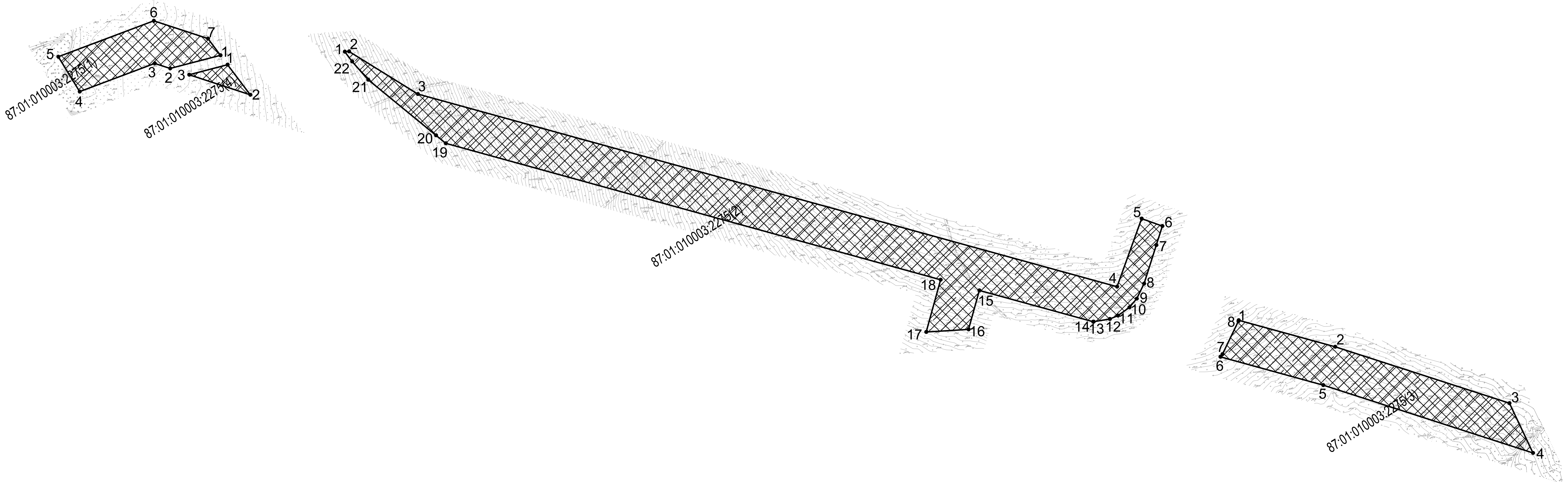
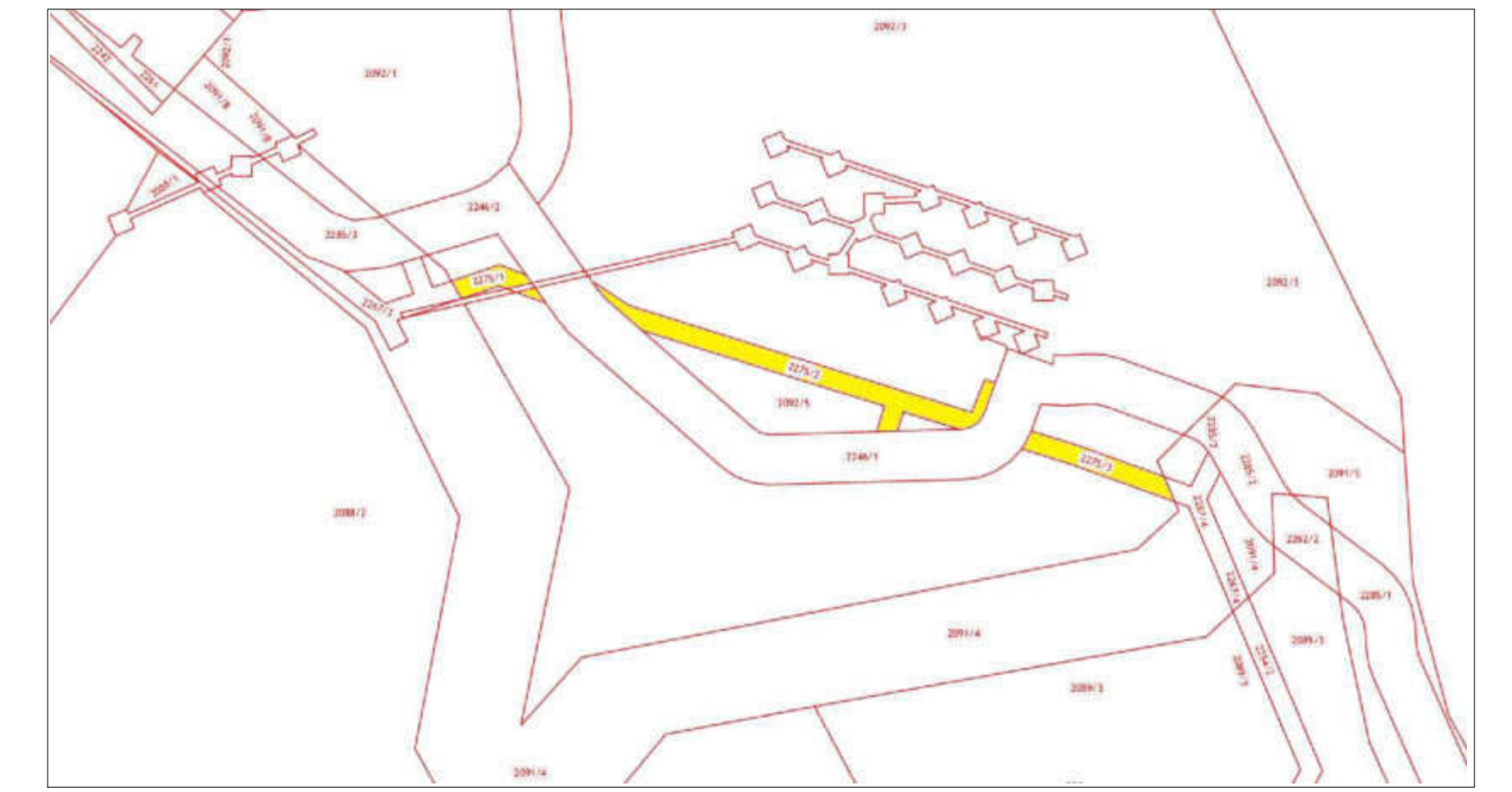
Градостроительный план земельного участка					
87:02:010003:2273					
Изм.	Кол.уч.	Лист	№ док.	Подп.	Дата
					15.11.22
Чертеж градостроительного плана земельного участка М 1:2000					
Стадия			Лист	Листов	
			4	4	
Отдел архитектуры и градостроительства Управления промышленной и сельскохозяйственной политики Администрации муниципального образования Билбибинский муниципальный район					

Инов. № подл. Подп. и дата. Ваам. инов. №



Чертеж градостроительного плана земельного участка М 1:2000

Ситуационный план



- Примечания:
- 1) В границах земельного участка отсутствуют объекты капитального строительства, сети инженерно-технического обеспечения.
 - 2) Информация о красных линиях отсутствует.
 - 3) Информация об объектах, включенных в единый государственный реестр объектов культурного наследия (памятников истории и культуры) народов Российской Федерации отсутствует.
 - 4) Граница охранной зоны пункта государственной геодезической сети Песчанка площадью 16 кв.м. указана на листе 6.
 - 5) Информация о границах публичных сервитутов отсутствует.
 - 6) Точки подключения (технологического присоединения) объектов капитального строительства к сетям инженерно-технического обеспечения отсутствуют.

Площадь земельного участка - 51 178 кв. м.
 Чертеж градостроительного плана земельного участка разработан в III квартале 2022 года отделом архитектуры и градостроительства Управления промышленной и сельскохозяйственной политики Администрации муниципального образования Билибинский муниципальный район Чукотского автономного округа РФ в масштабе 1:2000 на топографической основе, выполненной в 2020 году АО "Оптэн Лимитед"

- Условные обозначения:
- 1. Границы земельного участка
 - Характерные точки границ земельного участка
 - 87:02:010003:2275(1) Cadastral number of the land plot contour
 - Границы, в пределах которых разрешается строительство объектов капитального строительства
 - Границы зоны планируемого размещения объектов капитального строительства в соответствии с утвержденной документацией по планировке территории

Градостроительный план земельного участка 87:02:010003:2275					
Изм.	Кол.уч.	Лист	№ док.	Подп.	Дата
		Разраб.			15.11.22
		Н. контр.			

Чертеж градостроительного плана земельного участка М 1:2000		
Стадия	Лист	Листов
1	1	1

Отдел архитектуры и градостроительства
 Управление промышленной и сельскохозяйственной политики Администрации муниципального образования Билибинский муниципальный район

Изм. № подл.	Подп. и дата	Взам. инв. №

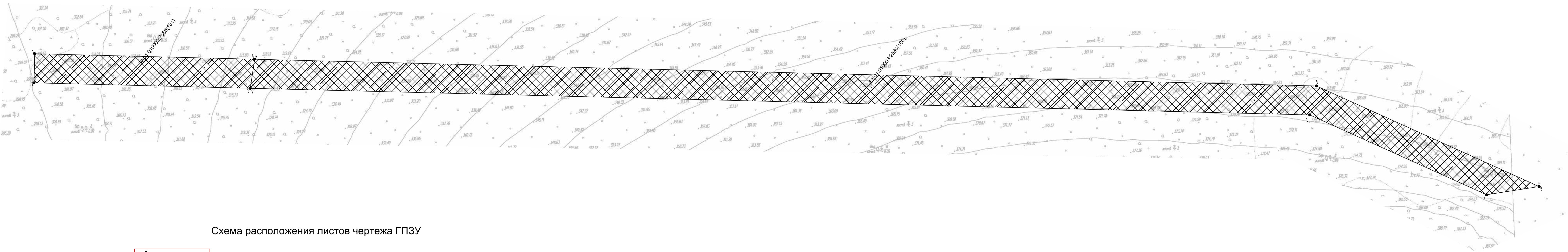
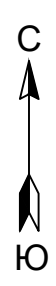
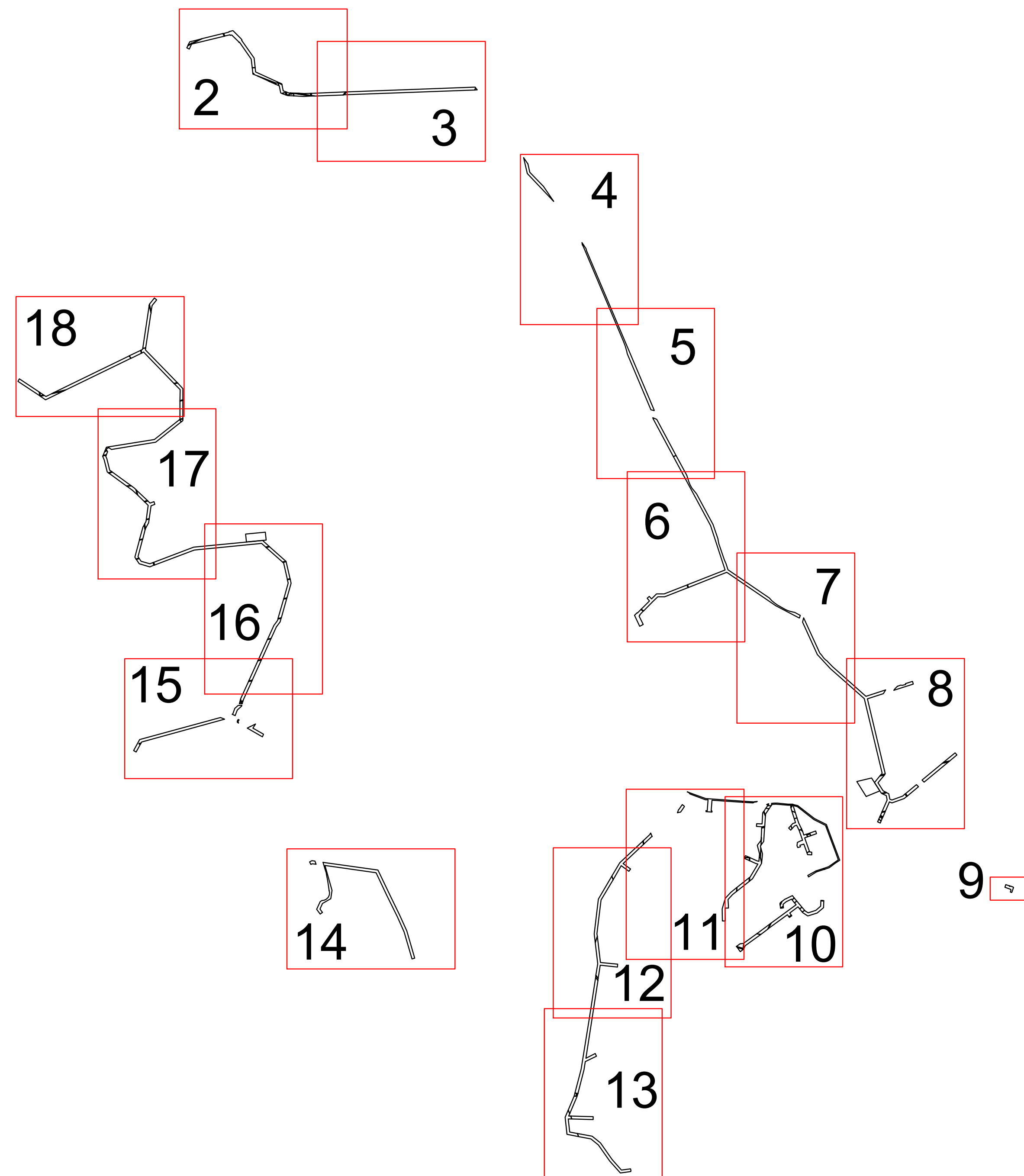
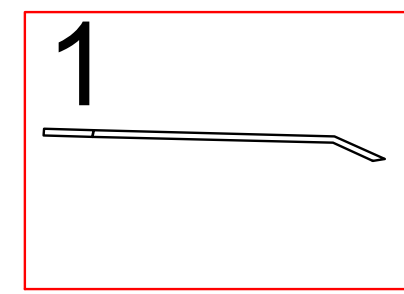


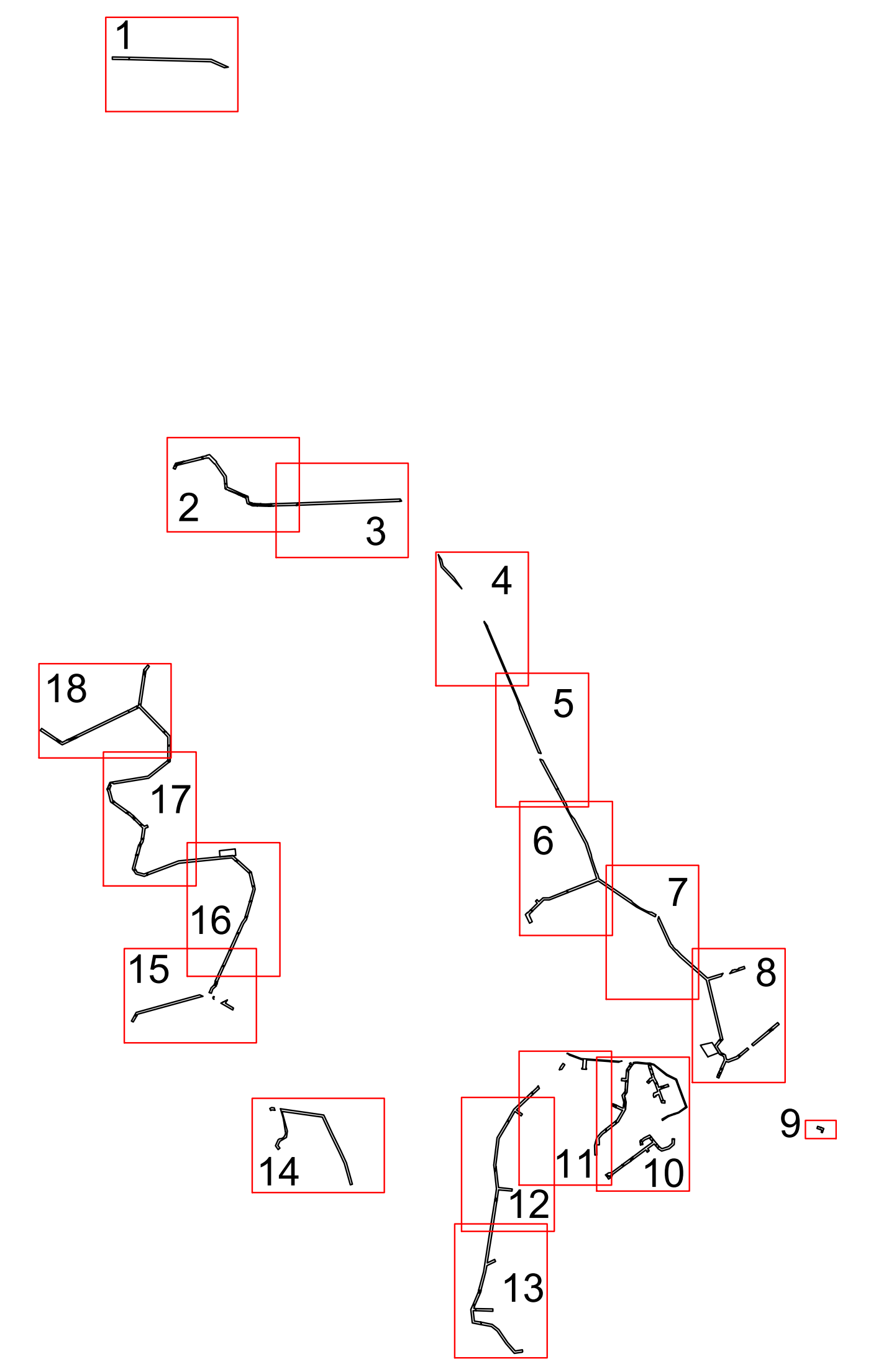
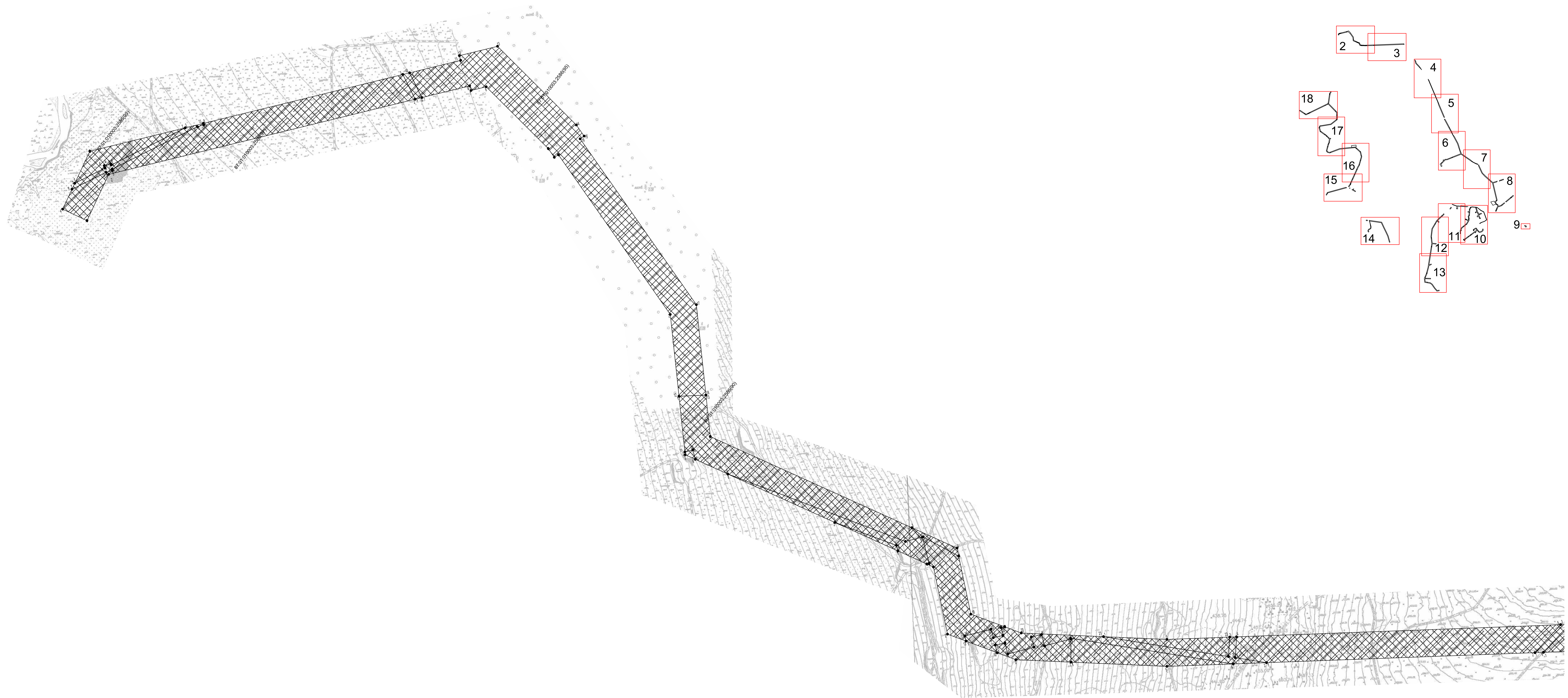
Схема расположения листов чертежа ГПЗУ



- Условные обозначения:**
- 1 Границы земельного участка
 - Характерные точки границ земельного участка
 - 87.02.010003.2586(1) Кадастровый номер контура земельного участка
 - Границы, в пределах которых разрешается строительство объектов капитального строительства
 - Границы зоны планируемого размещения объектов капитального строительства в соответствии с утвержденной документацией по планировке территории

- Примечания:**
- 1) В границах земельного участка отсутствуют объекты капитального строительства, сети инженерно-технического обеспечения.
 - 2) Информация о красных линиях отсутствует.
 - 3) Информация об объектах, включенных в единый государственный реестр объектов культурного наследия (памятники истории и культуры) народов Российской Федерации отсутствует.
 - 4) Информация о границах зон с особыми условиями использования территории отсутствует.
 - 5) Информация о границах публичных сервитутов отсутствует.
 - 6) Точка подтопления (технологического присоединения) объектов капитального строительства к сетям инженерно-технического обеспечения отсутствует.
- Площадь земельного участка - 1 968 441 кв. м.
 Чертеж градостроительного плана земельного участка разработан в III квартале 2022 года Отделом архитектуры и градостроительства Управления промышленной и сельскохозяйственной политики Администрации муниципального образования Вилкинский муниципальный район ЧАО РФ в масштабе 1:2000 на топографической основе, выполненной в 2020 году АО "Оптим Лимитед"

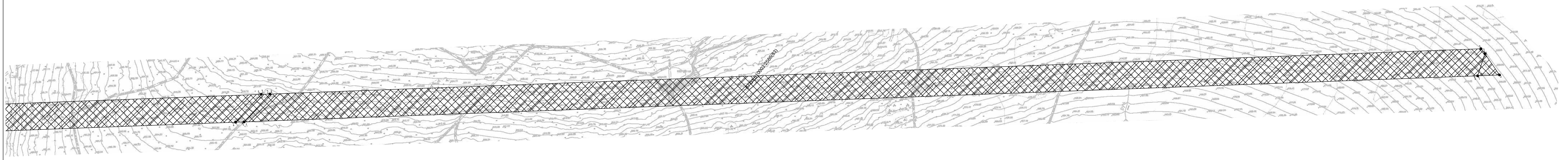
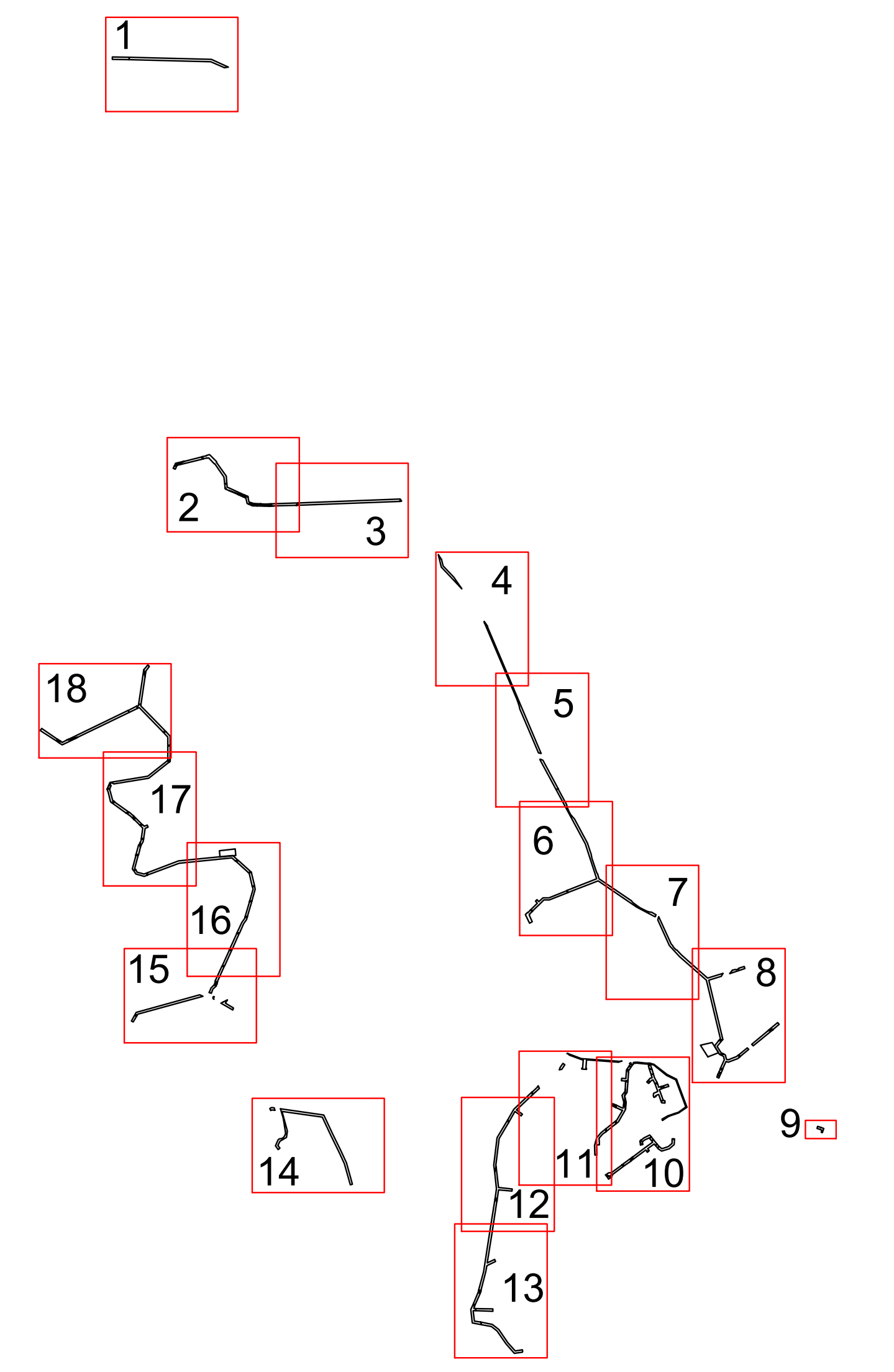
Чертеж градостроительного плана земельного участка				87.02.010003.2586				
Изм.	Кол. в.	Лист	№ док.	Подп.	Дата	Стадия	Лист	Листов
Разраб.					15.11.22	Ситуационный план	1	18
Н. контр.						Схема расположения листов чертежа		
						Чертеж градостроительного		
						плана земельного участка		



- Условные обозначения:**
- 1 — Границы земельного участка
 - 87.02.010003.2556(1) — Характерный номер границ земельного участка
 - [Cross-hatched box] — Границы, в пределах которых разрешается строительство объектов капитального строительства
 - [Diagonal-hatched box] — Границы зоны планируемого размещения объектов капитального строительства в соответствии с утвержденной документацией по планировке территории
- Общая информация приведена на листе 1

Чертеж градостроительного плана земельного участка 87.02.010003.2556				Стадия	Лист	Листов
Изм.	Кол. в.	Лист	№ док.	Подп.	Дата	
Разраб.					16.11.22	
И. контр.						
Чертеж градостроительного плана земельного участка М 1:2000				2	18	

Имя, № подл., Подп. и дата, Бланк, №



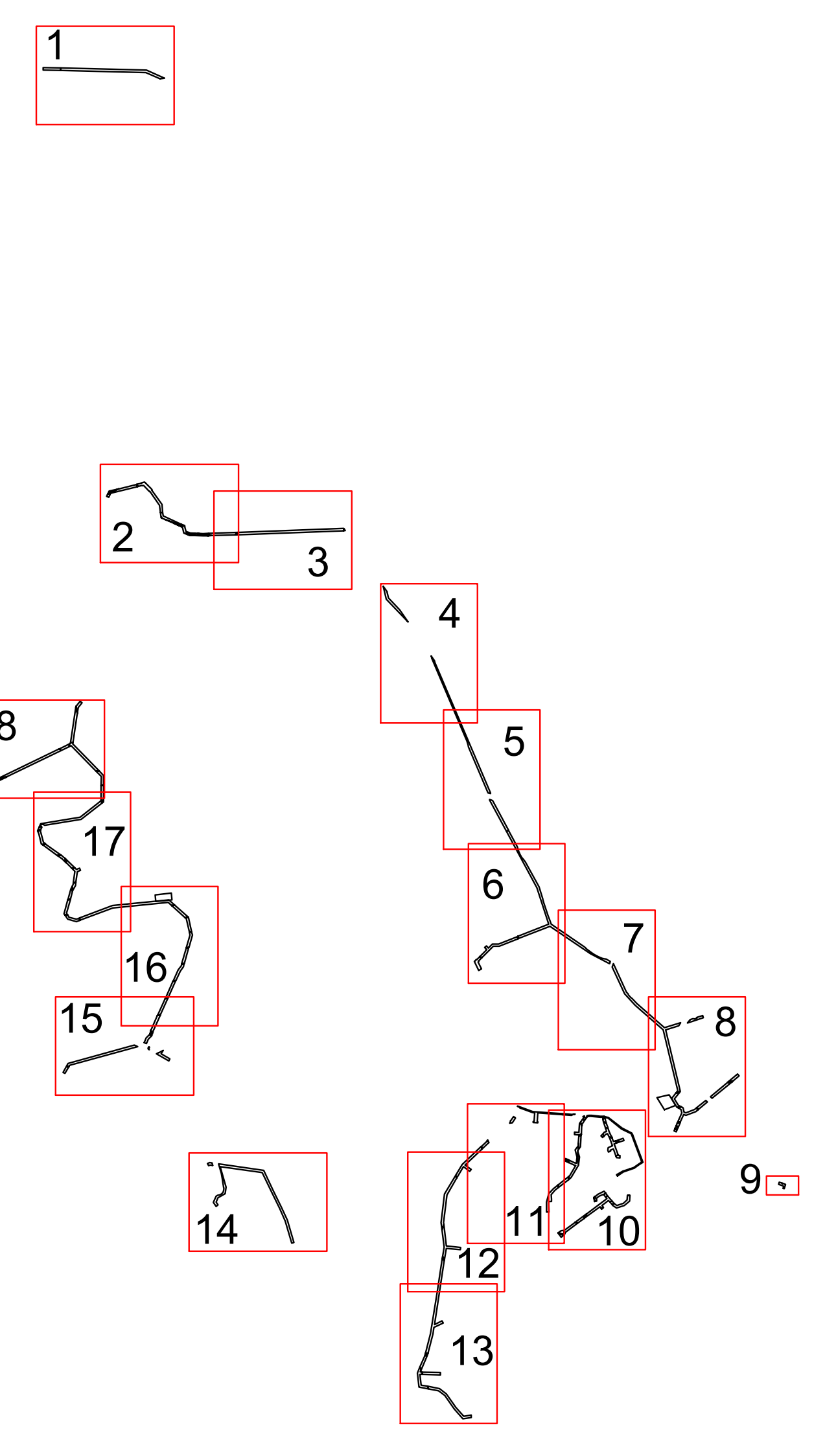
Условные обозначения:

- 1 — Границы земельного участка
- 87.02.010003.2586(1) — Характерные точки границ земельного участка
- Границы, в пределах которых разрешается строительство объектов капитального строительства
- Границы зоны планируемого размещения объектов капитального строительства в соответствии с утвержденной документацией по планировке территории

Общая информация приведена на листе 1

Чертеж градостроительного плана земельного участка 87.02.010003.2586				Стадия	Лист	Листов
Изм.	Кол. в.	Лист	№ док.	Подп.	Дата	
Разраб.					15.11.02	
И. контр.						
Чертеж градостроительного плана земельного участка М 1:2000				3	18	

Имя, № подл., Подп. и дата, Бланк, №



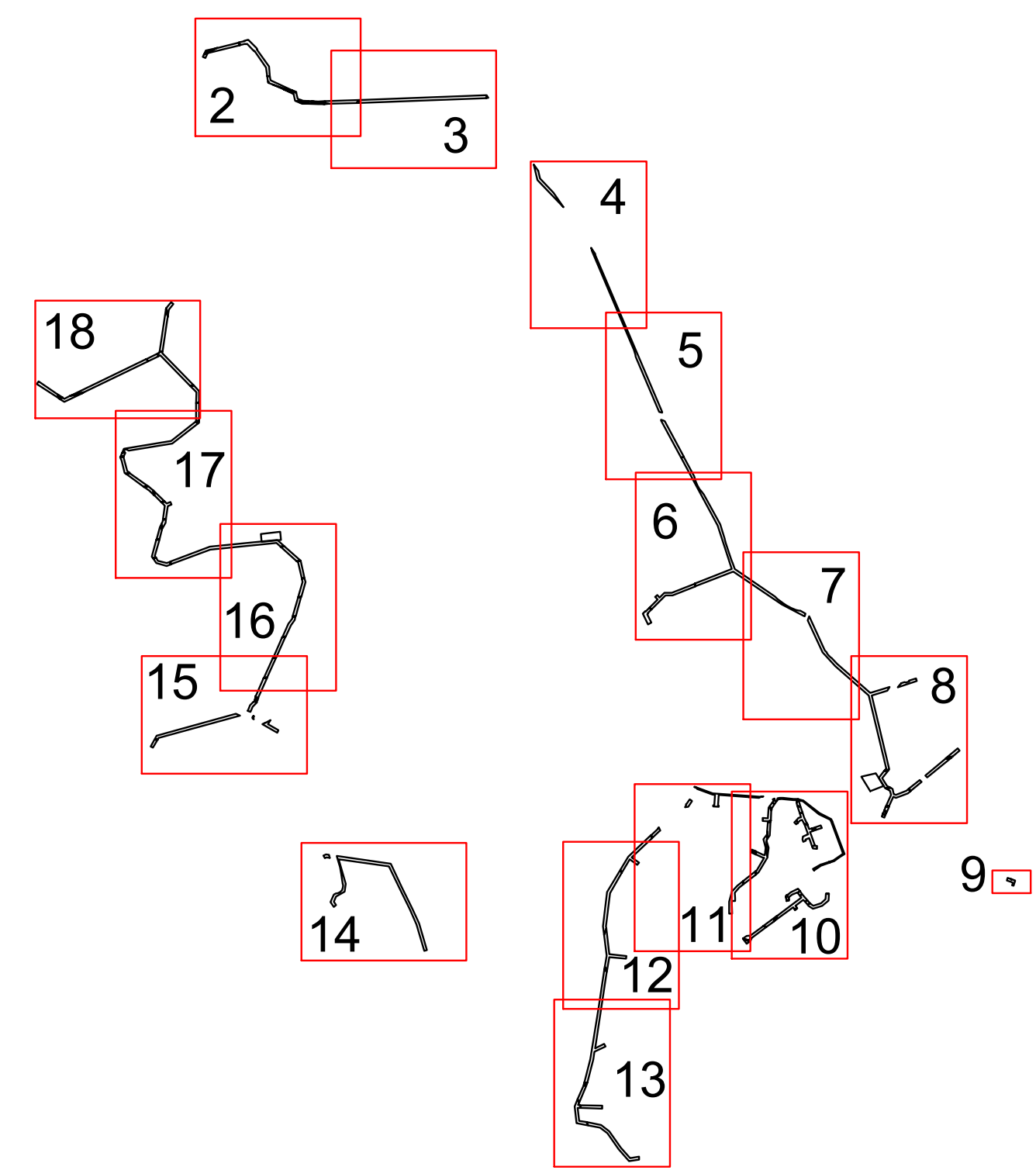
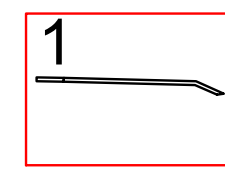
Условные обозначения:

- 1 Границы земельного участка
- Характерные точки границ земельного участка
- 87:02:010003:2586(1) Кадастровый номер контура земельного участка
- Границы, в пределах которых разрешается строительство объектов капитального строительства
- Границы зоны планируемого размещения объектов капитального строительства в соответствии с утвержденной документацией по планировке территории
- Общая информация приведена на листе 1

Изм.	Кол. экз.	Лист	№ экз.	Подп.	Дата
Разраб.					18.11.21
Н. контр.					

Чертеж градостроительного плана земельного участка 87:02:010003:2586		
Чертеж градостроительного плана земельного участка М 1:2000		
Стадия	Лист	Листов
	4	18

Специальное разрешение на строительство объектов капитального строительства в границах планируемой территории



Условные обозначения:

- 1 Границы земельного участка
- Характерные точки границ земельного участка
- 87.02.010003.2586(1) Кадастровый номер контура земельного участка
- Границы, в пределах которых разрешается строительство объектов капитального строительства
- Границы зоны планируемого размещения объектов капитального строительства в соответствии с утвержденной документацией по планировке территории

Общая информация приведена на листе 1

Чертеж градостроительного плана земельного участка 87.02.010003.2586					Стадия	Лист	Листов
Изм.	Кол. изм.	Лист	№ док.	Подп.	Дата	5	18
Разраб.					26.11.22		
Н. контр.							

Чертеж градостроительного плана земельного участка
М 1:2000

Одним из элементов градостроительного плана земельного участка является документация по планировке территории, утвержденная в установленном порядке.