


Общество с ограниченной ответственностью «Ай Ди Инжинирс»
(ООО «Ай Ди Инжинирс»)

Заказчик: ООО «ГДК Баимская»

Баимский ГОК. Проект медного месторождения
«Песчанка». Здание аналитической
лаборатории



ПРОЕКТНАЯ ДОКУМЕНТАЦИЯ

Раздел 1. Пояснительная записка
Часть 2. Приложения

ЕС-209-2560-IDE-ПД-П32

Том 1.2



INDUSTRIAL
DEVELOPMENT
ENGINEERS

Общество с ограниченной ответственностью
«Ай Ди Инжинирс» (ООО «Ай Ди Инжинирс»)

Свидетельство СРО «Совет проектировщиков» № СРО-П-011-16072009 от 26.10.2016 г.

Недропользователь (заказчик)

ООО «ГДК Баимская»

Баимский ГОК. Проект медного месторождения «Песчанка».
Здание аналитической лаборатории

ПРОЕКТНАЯ ДОКУМЕНТАЦИЯ

Раздел 1. Пояснительная записка

Часть 2. Приложения

ЕС-209-2560-IDE-ПД-П32

Том 1.2

Изм.	№ док.	Подп.	Дата

Взам. инв. №	
Подп. и дата	
Инв. № подл.	

Генеральный директор

Главный инженер проекта


Е. И. Колесников


А. Ю. Николаев



2023

СПИСОК ИСПОЛНИТЕЛЕЙ

Главный инженер проекта



Николаев А. Ю.

подпись, дата

Нормоконтролер



Медведева Ю. И.

подпись, дата



ЗАВЕРЕНИЕ О СООТВЕТСТВИИ ПРОЕКТНОЙ ДОКУМЕНТАЦИИ ТРЕБОВАНИЯМ ФЕДЕРАЛЬНЫХ ЗАКОНОВ, ГРАДОСТРОИТЕЛЬНОМУ ПЛАНУ, ДЕЙСТВУЮЩИМ НОРМАМ И ПРАВИЛАМ

Документация **Баимский ГОК. Проект медного месторождения «Песчанка». Здание аналитической лаборатории** разработана в соответствии с техническим заданием на разработку проектной документации, градостроительным планом земельного участка, документами об использовании земельного участка, требованиями Федеральных законов (№ 116-ФЗ от 21.07.1997 «О промышленной безопасности опасных производственных объектов» (с изменениями и дополнениями), № 384-ФЗ от 30.12.2009 «Технический регламент о безопасности зданий и сооружений», № 7-ФЗ от 10.01.2002 «Об охране окружающей среды», № 123-ФЗ от 22.07.2008 «Технический регламент о требованиях пожарной безопасности» и другими федеральными законами, действующими в Российской Федерации), требованиями Федеральных норм и правил в области промышленной безопасности, требованиями действующих санитарно-гигиенических, экологических, противопожарных норм и правил (СНиП, СП, СанПиН), с соблюдением технических условий на электроснабжение, сети связи, телефонизацию, рекультивацию земельного участка.

Проектная документация выполнена с учетом требований Постановления Правительства РФ от 16.02.2008 № 87 «О составе разделов проектной документации и требованиях к их содержанию».

Принятые в проектной документации решения и разработанные мероприятия позволят исключить риски возникновения аварийных ситуаций при эксплуатации объекта, создать безопасные и нормальные для жизни людей и окружающей среды условия проживания и существования при соблюдении предусмотренных проектной документацией мероприятий.

Свидетельство о допуске к подготовке проектной документации, оказывающим влияние на безопасность объектов капитального строительства № СРО-П-011-16072009 от 26.10.2016. выдано ассоциацией «СРО «СОВЕТ ПРОЕКТИРОВЩИКОВ».

Главный инженер проекта



А. Ю. Николаев



Содержание

Приложение А	Задание на проектирование	6
Приложение Б	Выписка из реестра СРО.....	18
Приложение В	Перечень отчетов инженерных изысканий	20
Приложение Г	Градостроительные планы земельных участков.....	21
Приложение Д	Договоры аренды земельных участков	261
Приложение Е	Технические условия на подключение к сетям электроснабжения	319
Приложение Ж	Технические условия на подключение к сетям водоснабжения и водоотведения 320	
Приложение И	Технические условия на подключение к сетям теплоснабжения.....	323
Приложение К	Технические условия на подключение к сетям связи.....	324
Таблица регистрации изменений		325



Состав проектной документации

Состав проектной документации **Баимский ГОК. Проект медного месторождения «Песчанка»**. Здание аналитической лаборатории выполнен отдельным томом ЕС-209-2560-IDE-ПД-СП.



Приложение А ЗАДАНИЕ НА ПРОЕКТИРОВАНИЕ

СОГЛАСОВАНО:

ООО «НОРД РИМ»,
на основании договора на осуществление
функции технического заказчика
№ NR-SC-413 от 31.08.2022
заключенного с ООО «ГДК Баимская»

А.В. Бурсин, действующий на основании приказа
№ NRDLLC-ORD-150323-01
от 15 марта 2023

«08» августа 2023



УТВЕРЖДАЮ:

Представитель по доверенности
№ 160 от 06.12.2022 г.
ООО «ГДК Баимская»
О.А. Усс



ЗАДАНИЕ

на проектирование объекта:

«Баимский ГОК. Проект медного месторождения «Песчанка». Здание аналитической
лаборатории»

СОГЛАСОВАНО:

Генеральный директор
ООО «БС Холдинг» -
управляющей организации
ООО «Ай Ди Инжинирс»
Е.И. Колесников

«08» августа 2023



Москва, 2023 г.



№ п.п.	Перечень основных данных и требований	Основные данные и требования
I	Общие данные	
1	Основание для проектирования объекта	1. Решение Застройщика. 2. Договор № GD-059 от 08.08.2023 г.
2	Застройщик	ООО «ГДК БАЙМСКАЯ», зарегистрированная по адресу: 689000, Россия, г. Анадырь, ул. Дежнёва, д.1, Чукотский автономный округ, ОГРН: 1087746085866 Адрес для почтовых отправлений: 123100, 1-й Красногвардейский проезд, дом 15, Многофункциональный деловой комплекс «МЕРКУРИЙ ТАУЭР», 16-ый этаж
2.1	Технический заказчик:	ООО «НОРД РИМ», зарегистрированный по адресу Российская Федерация, 123112, г. Москва, вн.тер.г. муниципальный округ Пресненский, проезд 1-й Красногвардейский, д. 15, помещ. 1/16 Тел.: +7 (495) 540 07 02 ; info.nordrim@nordrim.ae ОГРН: 1227700516801; ИНН: 9703104345; КПП: 77030100 на основании договора на осуществление функции технического заказчика с ООО «ГДК Баймская» № NR-SC-413 от 31.08.2022
3	Инвестор (при наличии)	ООО «ГДК БАЙМСКАЯ»
4	Проектная организация	ООО «Ай Ди Инжинирс» Адрес: 121096, г. Москва, ул. Василисы Кожиной, д.1, к.1, помещение 1, комната 58Л. ОГРН – 1157746414880 ИНН – 7701347300
5	Вид работ	Новое строительство
6	Источник финансирования строительства объекта	Собственные средства Заказчика (внебюджетные средства)
7	Технические условия на подключение (присоединение) объекта к сетям инженерно-технического обеспечения (при наличии)	- Технические условия на водоснабжение; - Технические условия на водоотведение; - Технические условия на теплоснабжение; - Технические условия на электроснабжение; - Технические условия на связь и сигнализацию.
8	Требования к выделению этапов строительства объекта	Проектирование объекта Комплекс обслуживания обогатительной фабрики выполнить без выделения этапов строительства.
9	Срок строительства объекта	Определить проектом
10	Требования к основным технико-экономическим показателям объекта	Аналитическая лаборатория предназначена для проведения качественного и количественного анализа состава и свойств веществ, продукции, природных и промышленных объектов месторождения «Песчанка» и факторов среды. Численность работающих – определить проектом в соответствии с требованиями нормативно-правовых актов РФ. Режим работы:



№ п.п.	Перечень основных данных и требований	Основные данные и требования
		<ul style="list-style-type: none"> - Количество рабочих дней – 365 (24/7); - Количество и продолжительность смен – 2 смены по 12 часов; - Вахтовый метод. Основные показатели – здание одноэтажное с размерами в плане по осям 108,0 x 18,0 м.
11	Идентификационные признаки объекта	
11.1	Назначение	Аналитическая лаборатория предназначена для проведения качественного и количественного анализа состава и свойств веществ, продукции, природных и промышленных объектов месторождения «Песчанка» и факторов среды.
11.2	Принадлежность к объектам транспортной инфраструктуры и к другим объектам, функционально-технические особенности, которых влияют на их безопасность	Не принадлежит
11.3	Возможность опасных природных процессов и явлений техногенных воздействий на территории, на которой будет осуществляться строительство, реконструкция и эксплуатация здания или сооружения	Определить по результатам проведения инженерных изысканий
11.4	Принадлежность к опасным производственным объектам	Не принадлежит
11.5	Пожарная и взрывопожарная опасность	Определить проектом
11.6	Наличие помещений с постоянным пребыванием людей	Помещения с постоянным пребыванием людей присутствуют.
11.7	Уровень ответственности	Уровень ответственности зданий и сооружений объекта в соответствии с требованиями ГОСТ 27751-2014 – нормальный.
12	Требования о необходимости соответствия проектной документации обоснованию безопасности опасного производственного объекта	Не требуется
13	Требования к качеству, конкурентоспособности, экологичности и энергоэффективности проектных решений	Проектирование должно соответствовать применимым законам, нормам и стандартам Российской Федерации. Здания и сооружения должны быть рассчитаны на срок эксплуатации не менее 25 лет. Проектирование и строительство должно быть организовано с использованием стандартных методов.



№ п.п.	Перечень основных данных и требований	Основные данные и требования
		Предусмотреть применение передовых строительных технологий, архитектурно-планировочных решений, соответствующих требованиям экологических, санитарно-гигиенических, противопожарных и других норм, действующих на территории Российской Федерации, и обеспечивающих безопасную для жизни и здоровья людей эксплуатацию объекта.
14	Необходимость выполнения инженерных изысканий для подготовки проектной документации	Предоставляются Заказчиком в качестве исходных данных следующие виды инженерных изысканий: 1. Инженерно-геодезические изыскания. 2. Инженерно-геологические изыскания. 3. Инженерно-экологические изыскания. 4. Инженерно-гидрометеорологические изыскания.
15	Предполагаемая (предельная) стоимость строительства объекта	Определить проектом
16	Сведения об источниках финансирования строительного объекта	Собственные средства Заказчика (Застройщика)
II Требования к проектным решениям		
17	Требования к схеме планировочной организации земельного участка	Разработать раздел "Схема планировочной организации земельного участка" в увязке с требованиями градостроительного плана земельного участка, а также в соответствии с требованиями: - СП 18.13330.2019 «Производственные объекты. Планировочная организация земельного участка (СНиП П-89-80* Генеральные планы промышленных предприятий)»; - СП 42.13330.2016 «СНиП 2.07.01-89* Градостроительство. Планировка и застройка городских и сельских поселений»; - Градостроительного кодекса Российской Федерации от 29.12.2004 № 190-ФЗ. и п.12 ПП №87 от 16.02.2008. - других нормативных документов, действующих на территории РФ.
18	Требования к проекту полосы отвода	Не требуется
19	Требования к архитектурно-художественным решениям, включая требования к графическим материалам	Архитектурные решения должны соответствовать требованиям действующих норм и правил, в том числе: - Федеральный закон "Технический регламент о безопасности зданий и сооружений" №384-ФЗ; - Федеральный закон "Технический регламент о требованиях пожарной безопасности" №123-ФЗ; - СП 44.13330.2011 "СНиП 2.09.04-87* Административные и бытовые здания"; - СП 56.13330.2021 "Производственные здания"; - СП 118.13330.2022 "Общественные здания и сооружения"; - другие нормативные документы, действующие на территории РФ. Архитектурно-строительные решения здания должны обеспечивать оптимальные условия труда для персонала.



№ п.п.	Перечень основных данных и требований	Основные данные и требования
20	Требования к технологическим решениям	<p>Аналитическая лаборатория должна быть оснащена собственным испытательным и вспомогательным оборудованием, оборудованием для отбора проб, средствами измерения, контроля и испытаний, обеспечивающими возможность выполнения работ по испытаниям.</p> <p>Учитывая характер технологических процессов, протекающих в лаборатории, в здании должны быть предусмотрены следующие помещения:</p> <ul style="list-style-type: none"> - лаборатория металла, - кабинеты, - подсобные помещения, - участок подготовки подразделения разведки, - техническое помещение аспирации, - лаборатория пробирного анализа, - тамбуры, - электрощитовая, - коридоры, - приёмная, - кабинет администрации, - кабинет охраны, - серверная, - гардеробы, - санузлы, - душевые, - комната приёма пищи, - кладовая реагентов, - весовая золота, - помещение КИП, - помещение подготовки золота для анализа, - лаборатория окружающей среды, - архив, - постирочная. <p>Технологические решения должны соответствовать требованиям экологических, санитарно-гигиенических, противопожарных и других норм, действующих на территории Российской Федерации, и обеспечивать безопасную для жизни и здоровья людей эксплуатацию объекта.</p>
21	Требования к конструктивным и объемно-планировочным решениям	<p>Выполнить подготовку конструктивных решений на основании расчётов, действующих строительных норм и правил, нормативных документы, действующие на территории РФ.</p> <p>Принципиальные и окончательные конструктивные и объемно-планировочные решения принять на основании анализа технических отчетов по инженерным изысканиям.</p>
21.1	Порядок выбора и применения материалов, изделий, конструкций, оборудования и их согласование застройщиком (техническим заказчиком)	<p>Определить проектом в соответствии с действующими нормативными документами и техническими спецификациями заказчика.</p>



№ п.п.	Перечень основных данных и требований	Основные данные и требования
21.2-21.15	Требования к строительным конструкциям, фундаментам, стенам, подвалам и цокольному этажу, наружным стенам, внутренним стенам и перегородкам, перекрытиям, колоннам и ригелям, лестницам, полам, кровле, витражам и окнам, дверям, внутренней отделке, наружной отделке	Определить проектом в соответствии с действующими нормативными документами и техническими спецификациями заказчика.
21.16	Требования к обеспечению безопасности объекта при опасных природных процессах и явлениях и техногенных воздействиях	Определить по результатам проведения инженерных изысканий
21.17	Требования к инженерной защите территории объекта	Определить по результатам проведения инженерных изысканий
22	Требования к технологическим и конструктивным решениям линейного объекта	Не требуется
23	Требования к зданиям, строениям и сооружениям, входящим в инфраструктуру линейного объекта	Не требуется
24	Требования к инженерно-техническим решениям	
24.1	Требования к основному технологическому оборудованию	Основное технологическое оборудование должно соответствовать требованиям экологических, санитарно-гигиенических, противопожарных и других норм, действующих на территории Российской Федерации, и обеспечивать безопасную для жизни и здоровья людей эксплуатацию объекта. Тип и основные характеристики определить при проектировании.
24.1.1-24.1.11	Отопление, вентиляция, водопровод, канализация, электроснабжение, телефонизация, радиодификация, информационно - телекоммуникационная сеть "Интернет", телевидение, газификация, автоматизация и диспетчеризация	Тип и основные характеристики определить при проектировании, с учетом требований спецификаций заказчика и требований нормативных документов. Газификация – не требуется.
24.2	Требования к наружным сетям инженерно-технического обеспечения, точкам присоединения	Наружные сети инженерно-технического обеспечения объекта капитального строительства в соответствии с техническими условиями на подключение (присоединение) объекта к сетям инженерно-технического обеспечения разрабатываются отдельным проектом.



№ п.п.	Перечень основных данных и требований	Основные данные и требования
		<p>В рамках проектной документации не предусматривать решения, которые разрабатываются отдельным проектом:</p> <ol style="list-style-type: none"> 1. Наружное пожаротушение, наружные сети и системы пожаротушения. 2. Передача и очистка сточных вод. 3. Внешнее электроснабжение. 4. Наружные сети водоснабжения и водоотведения 5. Наружные сети и системы связи <p>Точки присоединения принять в соответствии с техническими условиями на подключение (присоединение) объекта к сетям инженерно-технического обеспечения.</p>
25	Требования к мероприятиям по охране окружающей среды	<p>Разработать раздел "Перечень мероприятий по охране окружающей среды" в соответствии с требованиями:</p> <ul style="list-style-type: none"> - Федерального закона от 10.01.2002 №7-ФЗ "Об охране окружающей среды"; - Федерального закона от 24.06.1998 №89-ФЗ "Об отходах производства и потребления"; - Федерального закона от 04.05.1999 №96-ФЗ "Об охране атмосферного воздуха"; - СанПиН 2.2.1/2.1.1.1200-03 "Санитарно-защитные зоны и санитарная классификация предприятий, сооружений и иных объектов". - О рыболовстве и сохранении водных биологических ресурсов" от 20.12.2004 № 166-ФЗ - "Об экологической экспертизе" от 23.11.1995г. № 174-ФЗ. - Водный кодекс Российской Федерации от 03.06.2006 № 74-ФЗ; - Земельный кодекс Российской Федерации от 25.10.2001 № 136-ФЗ. <p>Проектные решения должны обеспечивать минимизацию негативного воздействия на состояние окружающей среды.</p>
26	Требования к мероприятиям по обеспечению пожарной безопасности	<p>Разработать раздел "Мероприятия по обеспечению пожарной безопасности" в соответствии с требованиями Федерального Закона РФ от 22.06.08 №123-ФЗ "Технический регламент о требованиях пожарной безопасности" и другой нормативной документации.</p>
27	Требования к мероприятиям по обеспечению соблюдения требований энергетической эффективности и по оснащению объекта приборами учета используемых энергетических ресурсов:	<p>Разработать мероприятия по обеспечению соблюдения требований энергетической эффективности и по оснащению объекта приборами учета используемых энергетических ресурсов в соответствии с требованиями СП 50.13330.2012. "Тепловая защита зданий".</p>
28	Требования к мероприятиям по обеспечению доступа инвалидов к объекту	Не требуется
29	Требования к инженерно-техническому укреплению объекта в целях обеспечения	<p>Мероприятия по организации инженерно-технических средств охраны (ИТСО) выполнить в соответствии с требованиями Постановления Правительства Российской Федерации № 1467 от 23 декабря 2016 г., СП 132.13330 «Обеспечение</p>



№ п.п.	Перечень основных данных и требований	Основные данные и требования
	его антитеррористической защищенности	антитеррористической защищенности зданий и сооружений. Общие требования проектирования". Категорию и класс объекта определить проектной документацией. В проектных решениях выполнить объем ИТСО только в границах проектируемого здания. КПП в здании не предусматривать, контроль входом/выходом персонала и иных лиц осуществить с помощью СКУД и системы видеонаблюдения с организацией вывода сигналов на центральный пункт охраны (ЦПО), размещенный на территории предприятия (внешние коммуникации и ЦПО в документации не рассматривать (выполняются отдельным проектом)).
30	Требования к соблюдению безопасных для здоровья человека условий проживания и пребывания в объекте и требования к соблюдению безопасного уровня воздействия объекта на окружающую среду	Обеспечить соблюдение гигиенических нормативов по параметрам микроклимата в помещениях, по освещенности помещений, по допустимому уровню шума, вибрации, ультразвука и инфразвука, электромагнитного излучения и другим факторам в соответствии с требованиями действующих санитарно-эпидемиологических правил и нормативов.
31	Требования к технической эксплуатации и техническому обслуживанию объекта	<p>Проектные требования в части обеспечения безопасной эксплуатации разработать в разделе 10 «Требования к обеспечению безопасной эксплуатации объекта капитального строительства».</p> <p>В проектной документации предусмотреть два этапа эксплуатации:</p> <p>а) на I этапе эксплуатации предусмотреть:</p> <ul style="list-style-type: none"> - хозяйственно-питьевое водоснабжение (привозной водой); - наружное и внутреннее противопожарное водоснабжение (от противопожарных резервуаров с бустерными насосами); - производственное водоснабжение (от системы хозяйственно-питьевого водоснабжения); - вывоз хозяйственно-бытовых стоков по мере накопления спецавто транспортом предприятия; - режим работы 1 смена в сутки (12 часов). <p>б) на II этапе эксплуатации предусмотреть:</p> <ul style="list-style-type: none"> - хозяйственно-питьевое водоснабжение (от наружных хозяйственных сетей, разрабатывается по отдельной документации); - систему внутреннего противопожарного водоснабжения (от наружных противопожарных сетей, разрабатывается по отдельной документации); - производственного водоснабжения (от системы хозяйственно-питьевого водоснабжения, разрабатывается по отдельной документации); - перекачку хозяйственно-бытовых стоков из резервуара-накопителя перекачивающими установками. - режим работы 2 смены в сутки (по 12 часов). <p>Обслуживание должно осуществляться эксплуатационной организацией, согласно разработанному плану периодических осмотров и обслуживания.</p>



№ п.п.	Перечень основных данных и требований	Основные данные и требования
32	Требования к проекту организации строительства объекта	<p>При разработке ПОС учесть следующие исходные данные:</p> <ul style="list-style-type: none"> - способ строительство – вахтовый; - продолжительность вахты – 28 дней (уточнить проектной документацией); - количество смен в сутки – 2; - продолжительность рабочей смены – 12 часов; - заправку строительной техники организовать с помощью топливозаправщика; - обеспечение электроэнергией с подстанции, построенной к началу строительства, в качестве резервных источника предусмотреть дизельную электрическую станцию (ДЭС); - питьевая вода доставляется из вахтового поселка.
33	Обоснование необходимости сноса или сохранения зданий, сооружений, зеленых насаждений, а также переноса инженерных сетей и коммуникаций, расположенных на земельном участке, на котором планируется размещение объекта	<p>Определить по результатам проведения инженерных изысканий.</p>
34	Требования к решениям по благоустройству прилегающей территории, к малым архитектурным формам и планировочной организации земельного участка, на котором планируется размещение объекта	<p>Проект выполнить в границах отведенной территории в соответствии с нормативной документацией, действующей на территории РФ. Предусмотреть эффективное использование участка. Типы покрытий дорог и проездов, пешеходных дорожек и площадок – определить проектом, с учетом климатических особенностей региона расположения проектируемого объекта.</p>
35	Требования к разработке проекта восстановления (рекультивации) нарушенных земель или плодородного слоя	<p>Проект рекультивации отдельной книгой не разрабатывать, при необходимости включить в состав раздела "Перечень мероприятий по охране окружающей среды" разрабатываемой проектной документации.</p>
36	Требования к местам складирования излишков грунта и (или) мусора при строительстве и протяженности маршрута их доставки	<p>Передачу отходов от строительных работ и отходов, образующихся при эксплуатации здания, строения, сооружения предусмотреть в организации, имеющие соответствующие лицензии по обращению с отходами.</p>
37	Требования к выполнению научно-исследовательских и опытно-конструкторских работ в процессе проектирования и строительства объекта	<p>Не требуются</p>
III	Иные требования к проектированию	



№ п.п.	Перечень основных данных и требований	Основные данные и требования
38	Требования к составу проектной документации, в том числе требования о разработке разделов проектной документации, наличие которых не является обязательным	Проектную документацию (стадия П) разработать в составе, предусмотренном постановлением Правительства РФ от 16.02.2008г №87 "О составе разделов проектной документации и требованиях к их содержанию" в актуальной редакции.
39	Требования к подготовке сметной документации	<p>В соответствии с действующими сметными нормативами, используемыми при определении сметной стоимости строительства, разработать сметную документацию в следующем составе:</p> <ul style="list-style-type: none"> - объектная смета (ОСР); - локальные сметы (ЛСР). <p>Сметная документация разрабатывается в двух уровнях цен: базисный и текущий.</p> <p>Для определения сметной стоимости в базисном уровне цен применяются актуальные единичные расценки, составляющие единичных расценок, сведения о которых включены в федеральный реестр сметных нормативов (единичные расценки по СНБ ФЕР-2001 в редакции 2020 г.).</p> <p>Сметная стоимость в текущем уровне цен определяется как произведение сметной стоимости, определенной в базисном уровне цен, и соответствующих индексов изменения сметной стоимости к строительно-монтажным работам, выпускаемых ежеквартально, утвержденных приказами Минстроя РФ на момент составления сметной документации.</p> <p>Затраты на стоимость оборудования, рассчитываемого по стоимости поставщика:</p> <ul style="list-style-type: none"> - Транспортные расходы – 15%; - Заготовительно-складские расходы – 1,2%; - Комплектация – 1%. <p>Затраты на стоимость материалов, рассчитываемых по стоимости поставщика:</p> <ul style="list-style-type: none"> - Транспортные расходы – 15%; - Заготовительно-складские расходы – 2% и 0,75% (для металлоконструкций).
40	Требования к разработке специальных технических условий	СТУ не разрабатываются
41	Требования о применении при разработке проектной документации документов в области стандартизации, не включенных в перечень национальных стандартов и сводов правил (частей таких стандартов и сводов правил), в результате применения которых на обязательной основе обеспечивается	Не требуется



№ п.п.	Перечень основных данных и требований	Основные данные и требования
	соблюдение требований ФЗ "Технический регламент о безопасности зданий и сооружений", утвержденный постановлением Правительства РФ от 26.12.2014 №1521 "Об утверждении перечня национальных стандартов и сводов правил (частей таких стандартов и сводов правил), в результате применения которых на обязательной основе обеспечивается соблюдение требований ФЗ "Технический регламент о безопасности зданий и сооружений"	
42	Требования к выполнению демонстрационных материалов	Не требуется
43	Требования о применении технологий информационного моделирования	Не требуется
44	Требования о применении экономически эффективной проектной документации повторного применения	Не требуется
45	Прочие дополнительные требования и указания, конкретизирующие объемы проектных работ	
45.1	Требования к выполнению мероприятий по гражданской обороне, мероприятий по предупреждению чрезвычайных ситуаций.	При необходимости, согласно требованиям действующего законодательства
45.2	Место расположения объекта проектирования	В административном отношении исследуемый участок проектируемого объекта: Баимский ГОК. Проект медного месторождения «Песчанка». Комплекс обслуживания обогатительной фабрики, расположен в Билибинском районе Чукотского автономного округа. Расстояние от г. Билибино до месторождения Песчанка по зимним автодорогам – 250 км. Адрес объекта уточнить согласно Градостроительному плану земельного участка.
46	К заданию на проектирование	
46.1	Исходные данные	- Правоустанавливающие документы на земельный участок в объеме, необходимом для прохождения экспертизы,



№ п.п.	Перечень основных данных и требований	Основные данные и требования
		<p>Градостроительный план земельного участка, на котором планируется размещение объекта.</p> <ul style="list-style-type: none"> - Результаты инженерных изысканий. - Технические условия на подключение к сетям инженерно-технического обеспечения (водоснабжение, электроснабжение и др.). - Иные материалы, согласно запросу проектной организации, в случае необходимости.
46.2	Иные документы и материалы, которые необходимо учесть в качестве исходных данных для проектирования	Проектная документация должна учитывать технические требования, спецификации Заказчика, приложения, Раздел В – Объем работ, и иную документацию, предусмотренные условиями договора GD-059 от 08.08.2023



Приложение Б

ВЫПИСКА ИЗ РЕЕСТРА СРО



АССОЦИАЦИЯ САМОРЕГУЛИРУЕМЫХ ОРГАНИЗАЦИЙ ОБЩЕРОССИЙСКАЯ НЕГОСУДАРСТВЕННАЯ НЕКОММЕРЧЕСКАЯ ОРГАНИЗАЦИЯ – ОБЩЕРОССИЙСКОЕ МЕЖОТРАСЛЕВОЕ ОБЪЕДИНЕНИЕ РАБОТОДАТЕЛЕЙ «НАЦИОНАЛЬНОЕ ОБЪЕДИНЕНИЕ САМОРЕГУЛИРУЕМЫХ ОРГАНИЗАЦИЙ, ОСНОВАННЫХ НА ЧЛЕНСТВЕ ЛИЦ, ВЫПОЛНЯЮЩИХ ИНЖЕНЕРНЫЕ ИЗЫСКАНИЯ, И САМОРЕГУЛИРУЕМЫХ ОРГАНИЗАЦИЙ, ОСНОВАННЫХ НА ЧЛЕНСТВЕ ЛИЦ, ОСУЩЕСТВЛЯЮЩИХ ПОДГОТОВКУ ПРОЕКТНОЙ ДОКУМЕНТАЦИИ»

7701347300-20231103-1326

(регистрационный номер выписки)

03.11.2023

(дата формирования выписки)

ВЫПИСКА

из единого реестра сведений о членах саморегулируемых организаций в области инженерных изысканий и в области архитектурно-строительного проектирования и их обязательствах

Настоящая выписка содержит сведения о юридическом лице (индивидуальном предпринимателе), осуществляющем подготовку проектной документации:

Общество с ограниченной ответственностью "Ай Ди Инжинирс"

(полное наименование юридического лица/ФИО индивидуального предпринимателя)

1157746414880

(основной государственный регистрационный номер)

1. Сведения о члене саморегулируемой организации:		
1.1	Идентификационный номер налогоплательщика	7701347300
1.2	Полное наименование юридического лица <small>(Фамилия Имя Отчество индивидуального предпринимателя)</small>	Общество с ограниченной ответственностью "Ай Ди Инжинирс"
1.3	Сокращенное наименование юридического лица	ООО "Ай Ди Инжинирс"
1.4	Адрес юридического лица Место фактического осуществления деятельности <small>(для индивидуального предпринимателя)</small>	121096, Россия, Москва, вн. тер. г. м.о. Филевский парк, г. Москва, ул. Василисы Кожиной, д. 1, к. 1, помещ. 1, ком. 58Л
1.5	Является членом саморегулируемой организации	Ассоциация в области архитектурно-строительного проектирования «Саморегулируемая организация «СОВЕТ ПРОЕКТИРОВЩИКОВ» (СРО-П-011-16072009)
1.6	Регистрационный номер члена саморегулируемой организации	П-011-007701347300-0664
1.7	Дата вступления в силу решения о приеме в члены саморегулируемой организации	25.10.2016
1.8	Дата и номер решения об исключении из членов саморегулируемой организации, основания исключения	
2. Сведения о наличии у члена саморегулируемой организации права осуществлять подготовку проектной документации:		
2.1	в отношении объектов капитального строительства (кроме особо опасных, технически сложных и уникальных объектов, объектов использования атомной энергии) <small>(дата возникновения/изменения права)</small>	Да, 25.10.2016
2.2	в отношении особо опасных, технически сложных и уникальных объектов капитального строительства (кроме объектов использования атомной энергии) <small>(дата возникновения/изменения права)</small>	Да, 25.10.2016
2.3	в отношении объектов использования атомной энергии <small>(дата возникновения/изменения права)</small>	Нет



1



3. Компенсационный фонд возмещения вреда		
3.1	Уровень ответственности члена саморегулируемой организации по обязательствам по договору подряда на подготовку проектной документации, в соответствии с которым указанным членом внесен взнос в компенсационный фонд возмещения вреда	Четвертый уровень ответственности (составляет триста миллионов рублей и более)
3.2	Сведения о приостановлении / прекращении права осуществлять подготовку проектной документации объектов капитального строительства	
4. Компенсационный фонд обеспечения договорных обязательств		
4.1	Дата, с которой член саморегулируемой организации имеет право осуществлять подготовку проектной документации по договорам подряда, заключаемым с использованием конкурентных способов заключения договоров, в соответствии с которым указанным членом внесен взнос в компенсационный фонд обеспечения договорных обязательств	
4.2	Уровень ответственности члена саморегулируемой организации по обязательствам по договорам подряда на подготовку проектной документации, заключаемым с использованием конкурентных способов заключения договоров, в соответствии с которым указанным членом внесен взнос в компенсационный фонд обеспечения договорных обязательств	Нет
4.3	Дата уплаты дополнительного взноса	Нет
4.4	Сведения о приостановлении / прекращении права осуществлять подготовку проектной документации по договорам подряда, заключаемым с использованием конкурентных способов заключения договоров	
5. Фактический совокупный размер обязательств		
5.1	Фактический совокупный размер обязательств по договорам подряда на подготовку проектной документации, заключаемым с использованием конкурентных способов заключения договоров на дату выдачи выписки	Нет

Руководитель аппарата



А.О. Кожуховский



Приложение В
ПЕРЕЧЕНЬ ОТЧЕТОВ ИНЖЕНЕРНЫХ ИЗЫСКАНИЙ

№ п/п	Обозначение	Наименование	Примечание
1	19.01.РР-ИГМИ-2-6	Технический отчет по результатам инженерно-гидрометеорологических изысканий для подготовки проектной документации	
2	SC-134-LAB-ИГИ	Технический отчет по результатам инженерно-геологических изысканий для подготовки проектной документации	
3	SC-134-LAB-ИГФИ	Технический отчет по результатам инженерно-геофизических изысканий для подготовки проектной документации	
4	093-0902-ИЭИ-6b-T	Технический отчет по результатам инженерно-экологических изысканий для подготовки проектной документации	
5	093-0902-РЭИ-6b-T	Технический отчет по результатам инженерно-экологических изысканий для подготовки проектной документации. Исследования и оценка радиационной обстановки и физических воздействий.	
6	121-5-ИГДИ1	Технический отчет по результатам инженерно-геодезических изысканий для подготовки проектной документации	



Приложение Г
ГРАДОСТРОИТЕЛЬНЫЕ ПЛАНЫ ЗЕМЕЛЬНЫХ УЧАСТКОВ



АДМИНИСТРАЦИЯ
МУНИЦИПАЛЬНОГО ОБРАЗОВАНИЯ
БИЛИБИНСКИЙ МУНИЦИПАЛЬНЫЙ РАЙОН
ЧУКОТСКОГО АВТОНОМНОГО ОКРУГА

ПОСТАНОВЛЕНИЕ

от 15 ноября 2022 г. № 936

г. Билибино

О внесении изменений в Постановление Администрации муниципального образования Билибинский муниципальный район от 27 июня 2022 года № 503

В соответствии со статьей 57.3 Градостроительного кодекса Российской Федерации, Приказом Министерства строительства и жилищно-коммунального хозяйства Российской Федерации от 25 апреля 2017 года № 741/пр «Об утверждении формы градостроительного плана земельного участка и порядка ее заполнения», Постановлением Правительства Российской Федерации от 06 апреля 2022 года № 603, на основании заявления Общества с ограниченной ответственностью «ГДК Баимская», руководствуясь Административным регламентом по предоставлению муниципальной услуги «Подготовка и выдача градостроительных планов земельных участков в виде отдельного документа», утвержденным Постановлением Администрации муниципального образования Билибинский муниципальный район от 27 сентября 2017 года № 791, Уставом муниципального образования Билибинский муниципальный район, Администрация муниципального образования Билибинский муниципальный район

ПОСТАНОВЛЯЕТ:

1. Внести в Постановление Администрации муниципального образования Билибинский муниципальный район от 27 июня 2022 года № 503 «Об утверждении градостроительного плана земельного участка» следующие изменения:

Пункт 1 изложить в следующей редакции:

«1. Утвердить Обществу с ограниченной ответственностью «ГДК Баимская» (ООО «ГДК Баимская») прилагаемый градостроительный план земельного участка, единый в отношении смежных земельных участков с кадастровыми номерами:

87:01:010003:1847 площадью 20 427 681 кв.м.,

87:01:010003:1863 площадью 203 927 кв.м.,

87:01:010003:1866 площадью 74 597 кв.м.,

87:01:010003:1869 площадью 123 422 кв.м.,

87:01:010003:1871 площадью 15 896 кв.м.,

87:01:010003:2073 площадью 75 кв.м.,

87:01:010003:2079 площадью 548 кв.м.,



87:01:010003:2083 площадью 1 025 515 кв.м.,
87:01:010003:2085 площадью 9517292 кв.м.,
87:01:010003:2087 площадью 2 250 348 кв.м.,
87:01:010003:2088 площадью 18 777 108 кв.м.,
87:01:010003:2090 площадью 4 122 124 кв.м.,
87:01:010003:2091 площадью 858 721 кв.м.,
87:01:010003:2092 площадью 2 794 048 кв.м.,
87:01:010003:2093 площадью 1 747 860 кв.м.,
87:01:010003:2095 площадью 12 697 254 кв.м.,
87:01:010003:2096 площадью 2 282 217 кв.м.,
87:01:010003:2097 площадью 12 432 799 кв.м.,
87:01:010003:2098 площадью 27 264 015 кв.м.,
87:01:010003:2099 площадью 4 948 516 кв.м.,
87:01:010003:2100 площадью 7 347 587 кв.м.,
87:01:010003:2102 площадью 5 838 218 кв.м.,
87:01:010003:2103 площадью 21 489 607 кв.м.,
87:01:010003:2104 площадью 25 737 527 кв.м.,
87:01:010003:2153 площадью 396 863 кв.м.,
87:01:010003:2205 площадью 138 724 кв.м.,
87:01:010003:2206 площадью 77 579 кв.м.,
87:01:010003:2207 площадью 342 961 кв.м.,
87:01:010003:2208 площадью 176 339 кв.м.,
87:01:010003:2209 площадью 108 102 кв.м.,
87:01:010003:2210 площадью 107 255 кв.м.,
87:01:010003:2211 площадью 218 722 кв.м.,
87:01:010003:2212 площадью 228 926 кв.м.,
87:01:010003:2219 площадью 857 кв.м.,
87:01:010003:2308 площадью 8 594 кв.м.,
87:01:010003:2309 площадью 16 046 кв.м.,
87:01:010003:2310 площадью 7 396 кв.м.,
87:01:010003:2311 площадью 15 135 кв.м.,
87:01:010003:2312 площадью 5 571 кв.м.,
87:01:010003:2313 площадью 6 403 кв.м.,
расположенных по адресу: Чукотский автономный округ, Билибинский
муниципальный район, межселенная территория, месторождение «Песчанка».

2. Настоящее постановление вступает в силу с момента его подписания.

3. Контроль за исполнением настоящего постановления возложить на исполняющего обязанности начальника Управления промышленной и сельскохозяйственной политики Администрации муниципального образования Билибинский муниципальный район Заводчикову Л.А.

Глава Администрации



Е.З. Сафонов

УТВЕРЖДЕН
 Постановлением Администрации
 муниципального образования
 Билибинский муниципальный район
 от 27.06.2022 г. № 503

с изменениями, утвержденными
 Постановлением Администрации
 муниципального образования
 Билибинский муниципальный район
 от 15.11.2022 г. № 936

Градостроительный план земельного участка

Градостроительный план земельного участка №

Р Ф — 8 7 — 4 — 0 2 — 0 — 0 0 — 2 0 2 2 — 0 0 1 9

Градостроительный план земельного участка подготовлен на основании

Заявления Общества с ограниченной ответственностью «ГДК Баимская»

(реквизиты заявления правообладателя земельного участка, иного лица в случае, предусмотренном частью 1.1 статьи 57.3 Градостроительного кодекса

Российской Федерации, с указанием ф. и. о. заявителя — физического лица, либо реквизиты заявления и наименование заявителя — юридического лица о выдаче градостроительного плана земельного участка)

Местонахождение земельного участка

Чукотский автономный округ,

(субъект Российской Федерации)

Билибинский муниципальный район

(муниципальный район или городской округ)

межселенная территория, месторождение «Песчанка»

(поселение)

Описание границ земельного участка (образуемого земельного участка):

Обозначение (номер) характерной точки	Перечень координат характерных точек в системе координат, используемой для ведения Единого государственного реестра недвижимости	
	X	Y
	87:01:010003:1847	
1	1179478.39	4483338.34
2	1179727.54	4483325.65
3	1180508.17	4484849.5
4	1180568.71	4486049.34
5	1180531.24	4486149.02
6	1172972.38	4486504.14
7	1172809.43	4483678.01
1	1179478.39	4483338.34
1	1177770.81	4483868.55
2	1177672.54	4483575.19
3	1177601.88	4483433.92
4	1177558.7	4483436.12
5	1177600.54	4483519.75
6	1177597.32	4483517.94
7	1177569.51	4483512.1
8	1177442.2	4483488.16
9	1177401.49	4483478.91
10	1177370.81	4483469.3
11	1177330.42	4483452.72



4	1178339.65	4491861.76
1	1178366.29	4491830.13
1	1178045.12	4491733.77
2	1178016.07	4491765.46
3	1178035.04	4491729.38
1	1178045.12	4491733.77
87:01:010003:1869		
1	1178208.72	4491964.73
2	1178432.98	4492150.74
3	1178437.8	4492218.01
4	1178116.59	4491955.66
5	1177985.79	4492118.81
6	1177845.46	4492005.06
7	1177909.08	4491917.89
8	1177939.76	4491937.02
9	1177951.91	4491920.53
10	1177924.52	4491896.75
11	1178004.93	4491786.62
12	1178016.07	4491765.47
13	1178164.95	4491603.04
14	1178195.09	4491629.29
15	1178212.65	4491644.58
16	1178364.59	4491776.9
1	1178208.72	4491964.73
1	1178306.18	4491847.28
2	1178332.53	4491815.53
3	1178293.32	4491798.6
4	1178073.43	4491702.89
5	1178045.13	4491733.77
6	1178277.24	4491834.76
1	1178306.18	4491847.28
87:01:010003:1871		
1	1179747.12	4489294.95
2	1179832.13	4489291.48
3	1179839.18	4489461.23
4	1179810.92	4489483.64
5	1179786.41	4489427.34
6	1179782.77	4489428.93
7	1179780.71	4489378.65
8	1179718.08	4489381.22
9	1179717.76	4489373.03
1	1179747.12	4489294.95
1	1179792.31	4489498.4
2	1179786.44	4489503.05
3	1179723.23	4489506.72
4	1179721.6	4489466.75
5	1179759.01	4489465.22
6	1179773.97	4489456.27
1	1179792.31	4489498.4
1	1179721.6	4489466.75
2	1179722.55	4489489.82
3	1179730.85	4489466.38
1	1179721.6	4489466.75
87:01:010003:2073		
1	1180022.84	4488254.74
2	1180022.92	4488260.91
3	1180010.72	4488258.76
4	1180010.62	4488252.58
1	1180022.84	4488254.74
87:01:010003:2079		
1	1180029.27	4488515.79
2	1180029.55	4488543.71
3	1180016.34	4488578.77
4	1180015.95	4488551.25
1	1180029.27	4488515.79
1	1180164.03	4487495.67
2	1180159.1	4487508.8
3	1180151.73	4487494.36
4	1180156.62	4487481.16
1	1180164.03	4487495.67
87:01:010003:2083		
1	1188286.37	4482108.03
2	1188358.63	4482330.53
3	1188376.63	4482326.42
4	1188385.52	4482365.42
5	1188369.29	4482369.11
6	1188427.7	4482622.45



7	1188444.01	4482618.73
8	1188452.9	4482657.73
9	1188434.23	4482661.99
10	1188460.87	4482924.1
11	1188474.72	4482920.94
12	1188483.61	4482959.94
13	1188460	4482965.31
14	1188419.7	4483245.91
15	1188428.33	4483243.93
16	1188437.22	4483282.93
17	1188398.22	4483291.82
18	1188394.58	4483275.87
19	1188333.14	4483292.42
20	1188337.12	4483309.89
21	1188320.86	4483313.6
22	1188343.94	4483414.41
23	1188360.23	4483410.69
24	1188369.12	4483449.69
25	1188330.12	4483458.59
26	1188321.23	4483419.59
27	1188338.09	4483415.74
28	1188315.01	4483314.93
29	1188298.12	4483318.78
30	1188294.47	4483302.79
31	1188240.91	4483317.08
32	1188244.89	4483334.51
33	1188205.89	4483343.4
34	1188197	4483304.4
35	1188207.53	4483302
36	1188070.56	4483070.59
37	1188047.52	4483075.85
38	1188043.32	4483057.38
39	1187918.6	4483084.34
40	1187946.17	4483208.82
41	1187948.13	4483208.39
42	1187950.29	4483218.15
43	1187948.34	4483218.58
44	1187999.76	4483450.75
45	1188001.71	4483450.32
46	1188003.87	4483460.09
47	1187994.11	4483462.25
48	1187993.68	4483460.3
49	1187761.51	4483511.71
50	1187761.94	4483513.67
51	1187752.17	4483515.84
52	1187751.74	4483513.88
53	1187519.57	4483565.3
54	1187520	4483567.26
55	1187514.38	4483568.5
56	1187330.4	4483857.15
57	1187331.65	4483862.78
58	1187326.03	4483864.03
59	1187142.05	4484152.69
60	1187143.26	4484158.23
61	1187141.33	4484158.66
62	1187192.75	4484390.84
63	1187194.69	4484390.41
64	1187196.85	4484400.17
65	1187191.97	4484401.25
66	1187187.09	4484402.33
67	1187184.93	4484392.57
68	1187186.9	4484392.13
69	1187135.47	4484159.96
70	1187133.5	4484160.4
71	1187133.09	4484158.51
72	1186900.91	4484209.93
73	1186901.33	4484211.82
74	1186891.57	4484213.98
75	1186891.15	4484212.1
76	1186658.98	4484263.52
77	1186659.4	4484265.4
78	1186649.63	4484267.56
79	1186649.21	4484265.68
80	1186417.04	4484317.11
81	1186417.46	4484318.99
82	1186412.07	4484320.18
83	1186213.63	4484650.63



84	1186214.9	4484656.33
85	1186209.44	4484657.53
86	1186039.54	4484904.57
87	1186040.75	4484910.03
88	1186030.99	4484912.19
89	1186030.58	4484910.31
90	1185798.4	4484961.74
91	1185798.82	4484963.62
92	1185789.05	4484965.78
93	1185788.63	4484963.9
94	1185556.46	4485015.32
95	1185556.88	4485017.2
96	1185547.12	4485019.37
97	1185546.7	4485017.48
98	1185314.53	4485068.9
99	1185314.95	4485070.79
100	1185305.18	4485072.95
101	1185304.76	4485071.07
102	1185072.58	4485122.49
103	1185073	4485124.37
104	1185071.1	4485124.79
105	1185116.51	4485324.73
106	1185118.48	4485324.29
107	1185120.64	4485334.06
108	1185110.88	4485336.22
109	1185110.61	4485335.01
110	1184884.1	4485417.39
111	1184884.66	4485419.89
112	1184874.89	4485422.06
113	1184874.47	4485420.18
114	1184642.3	4485471.6
115	1184642.71	4485473.48
116	1184637.83	4485474.56
117	1184637.18	4485474.71
118	1184453.14	4485763.47
119	1184454.37	4485769
120	1184444.6	4485771.16
121	1184444.18	4485769.28
122	1184212.01	4485820.71
123	1184212.43	4485822.59
124	1184206.89	4485823.82
125	1184023.31	4486111.85
126	1184025.02	4486113.01
127	1184019.42	4486121.29
128	1184017.93	4486120.28
129	1183834.5	4486408.1
130	1183835.72	4486413.63
131	1183825.96	4486415.79
132	1183825.44	4486413.41
133	1183589.84	4486440.06
134	1183590.13	4486441.42
135	1183580.38	4486443.58
136	1183580.07	4486442.22
137	1183351.32	4486518.43
138	1183351.85	4486520.8
139	1183342.09	4486522.97
140	1183341.67	4486521.08
141	1183109.5	4486572.5
142	1183109.92	4486574.38
143	1183104.38	4486575.61
144	1182920.33	4486864.37
145	1182921.56	4486869.91
146	1182911.8	4486872.08
147	1182911.38	4486870.19
148	1182679.21	4486921.61
149	1182679.63	4486923.49
150	1182674.09	4486924.72
151	1182490.04	4487213.48
152	1182491.27	4487219.01
153	1182485.74	4487220.24
154	1182301.7	4487509
155	1182302.93	4487514.53
156	1182297.38	4487515.76
157	1182113.34	4487804.54
158	1182114.57	4487810.06
159	1182112.63	4487810.49
160	1182164.05	4488042.66



161	1182165.99	4488042.24
162	1182168.16	4488052
163	1182158.39	4488054.16
164	1182157.97	4488052.27
165	1181925.8	4488103.7
166	1181926.22	4488105.59
167	1181916.46	4488107.75
168	1181916.04	4488105.86
169	1181683.87	4488157.29
170	1181684.28	4488159.16
171	1181678.43	4488160.46
172	1181493.52	4488417.88
173	1181494.68	4488423.12
174	1181484.92	4488425.28
175	1181484.64	4488424.02
176	1181253.44	4488505.81
177	1181253.99	4488508.27
178	1181248.18	4488509.56
179	1181056.2	4488780.58
180	1181057.37	4488785.85
181	1181047.61	4488788.01
182	1181045.45	4488778.25
183	1181047.5	4488777.79
184	1181004.17	4488563.6
185	1181002.29	4488564.02
186	1181000.13	4488554.26
187	1181002.09	4488553.82
188	1180950.68	4488321.65
189	1180948.7	4488322.09
190	1180946.54	4488312.32
191	1180948.51	4488311.89
192	1180897.09	4488079.71
193	1180895.13	4488080.14
194	1180892.96	4488070.38
195	1180894.93	4488069.95
196	1180843.5	4487837.77
197	1180841.54	4487838.21
198	1180839.38	4487828.45
199	1180841.34	4487828.01
200	1180832.05	4487786.04
201	1180837.29	4487781.96
202	1180847.2	4487826.71
203	1180849.14	4487826.28
204	1180851.3	4487836.05
205	1180849.36	4487836.48
206	1180900.78	4488068.65
207	1180902.73	4488068.22
208	1180904.89	4488077.98
209	1180902.95	4488078.41
210	1180954.37	4488310.59
211	1180956.3	4488310.16
212	1180958.47	4488319.93
213	1180956.53	4488320.36
214	1181007.96	4488552.53
215	1181009.89	4488552.1
216	1181012.05	4488561.86
217	1181010.03	4488562.31
218	1181053	4488774.72
219	1181243.27	4488506.11
220	1181242.06	4488500.67
221	1181244.04	4488500.24
222	1181192.61	4488268.07
223	1181190.65	4488268.5
224	1181188.48	4488258.74
225	1181190.45	4488258.3
226	1181139.02	4488026.13
227	1181137.06	4488026.57
228	1181134.9	4488016.8
229	1181136.86	4488016.37
230	1181085.45	4487784.19
231	1181083.47	4487784.62
232	1181081.31	4487774.86
233	1181083.27	4487774.42
234	1181042.88	4487592.05
235	1181047.84	4487586.69
236	1181089.14	4487773.13
237	1181091.07	4487772.7



238	1181093.24	4487782.46
239	1181091.3	4487782.89
240	1181142.72	4488015.07
241	1181144.66	4488014.64
242	1181146.82	4488024.4
243	1181144.89	4488024.83
244	1181196.3	4488257
245	1181198.25	4488256.57
246	1181200.41	4488266.34
247	1181198.47	4488266.77
248	1181249.89	4488498.94
249	1181251.83	4488498.51
250	1181252.14	4488499.91
251	1181483.32	4488418.12
252	1181482.75	4488415.51
253	1181484.59	4488415.1
254	1181434.67	4488214.46
255	1181432.58	4488214.91
256	1181430.42	4488205.15
257	1181432.38	4488204.71
258	1181380.97	4487972.54
259	1181378.99	4487972.98
260	1181376.83	4487963.22
261	1181378.81	4487962.78
262	1181327.38	4487730.61
263	1181325.41	4487731.04
264	1181323.24	4487721.28
265	1181325.22	4487720.85
266	1181273.79	4487488.67
267	1181271.83	4487489.1
268	1181269.67	4487479.34
269	1181271.63	4487478.9
270	1181245.73	4487361.95
271	1181250.61	4487356.29
272	1181277.49	4487477.6
273	1181279.43	4487477.18
274	1181281.59	4487486.94
275	1181279.65	4487487.37
276	1181331.07	4487719.55
277	1181333.01	4487719.12
278	1181335.17	4487728.88
279	1181333.24	4487729.3
280	1181384.66	4487961.48
281	1181386.59	4487961.05
282	1181388.76	4487970.82
283	1181386.82	4487971.25
284	1181438.25	4488203.42
285	1181440.18	4488202.99
286	1181442.34	4488212.75
287	1181440.54	4488213.16
288	1181490.09	4488412.37
289	1181673.55	4488156.97
290	1181672.35	4488151.56
291	1181674.33	4488151.13
292	1181622.9	4487918.96
293	1181620.94	4487919.39
294	1181618.78	4487909.63
295	1181620.74	4487909.19
296	1181569.31	4487677.02
297	1181567.35	4487677.46
298	1181565.19	4487667.69
299	1181567.15	4487667.26
300	1181515.73	4487435.08
301	1181513.76	4487435.52
302	1181511.6	4487425.76
303	1181513.56	4487425.32
304	1181462.15	4487193.14
305	1181460.18	4487193.58
306	1181458.01	4487183.82
307	1181459.99	4487183.38
308	1181447.72	4487128.03
309	1181452.62	4487122.36
310	1181465.84	4487182.08
311	1181467.78	4487181.65
312	1181469.94	4487191.42
313	1181468	4487191.85
314	1181519.43	4487424.02



315	1181521.36	4487423.6
316	1181523.53	4487433.35
317	1181521.59	4487433.78
318	1181573.01	4487665.96
319	1181574.95	4487665.53
320	1181577.11	4487675.3
321	1181575.17	4487675.73
322	1181626.6	4487907.9
323	1181628.53	4487907.47
324	1181630.7	4487917.23
325	1181628.76	4487917.66
326	1181680.18	4488149.83
327	1181682.12	4488149.4
328	1181682.57	4488151.43
329	1181914.74	4488100
330	1181914.3	4488097.98
331	1181916.2	4488097.56
332	1181857.77	4487847.8
333	1181855.75	4487848.25
334	1181853.58	4487838.48
335	1181855.57	4487838.05
336	1181702.82	4487139.85
337	1181702.12	4487139.99
338	1181699.95	4487130.23
339	1181700.68	4487130.08
340	1181649.86	4486897.77
341	1181648.53	4486898.06
342	1181648.08	4486896
343	1181656.23	4486886.56
344	1181658.3	4486895.9
345	1181655.72	4486896.47
346	1181706.54	4487128.77
347	1181709.71	4487128.07
348	1181711.88	4487137.83
349	1181708.67	4487138.55
350	1181759.49	4487370.85
351	1181763.41	4487369.99
352	1181765.54	4487379.76
353	1181761.63	4487380.62
354	1181812.46	4487612.92
355	1181816.89	4487611.94
356	1181819.05	4487621.71
357	1181814.6	4487622.69
358	1181861.42	4487836.75
359	1181863.34	4487836.32
360	1181865.51	4487846.09
361	1181863.63	4487846.5
362	1181922.06	4488096.26
363	1181924.06	4488095.82
364	1181924.51	4488097.84
365	1182156.68	4488046.42
366	1182156.23	4488044.4
367	1182158.19	4488043.96
368	1182106.78	4487811.79
369	1182104.81	4487812.23
370	1182102.64	4487802.46
371	1182104.61	4487802.03
372	1182053.19	4487569.85
373	1182051.22	4487570.28
374	1182049.06	4487560.52
375	1182051.03	4487560.08
376	1181999.6	4487327.91
377	1181997.64	4487328.35
378	1181995.48	4487318.59
379	1181997.44	4487318.15
380	1181946.02	4487085.98
381	1181944.05	4487086.41
382	1181941.89	4487076.65
383	1181943.85	4487076.22
384	1181892.43	4486844.04
385	1181890.47	4486844.47
386	1181888.3	4486834.71
387	1181890.27	4486834.27
388	1181851.71	4486660.19
389	1181856.61	4486654.51
390	1181896.13	4486832.98
391	1181898.07	4486832.55



392	1181900.23	4486842.31
393	1181898.3	4486842.74
394	1181949.71	4487074.92
395	1181951.65	4487074.49
396	1181953.82	4487084.25
397	1181951.87	4487084.68
398	1182003.3	4487316.85
399	1182005.24	4487316.42
400	1182007.4	4487326.19
401	1182005.46	4487326.62
402	1182056.89	4487558.79
403	1182058.82	4487558.36
404	1182060.98	4487568.12
405	1182059.05	4487568.55
406	1182110	4487798.62
407	1182292.26	4487512.65
408	1182291	4487506.94
409	1182292.96	4487506.51
410	1182241.54	4487274.33
411	1182239.57	4487274.76
412	1182237.41	4487265
413	1182239.38	4487264.56
414	1182187.96	4487032.39
415	1182185.99	4487032.83
416	1182183.82	4487023.06
417	1182185.79	4487022.63
418	1182134.37	4486790.46
419	1182132.4	4486790.89
420	1182130.24	4486781.13
421	1182132.21	4486780.69
422	1182080.79	4486548.51
423	1182078.82	4486548.95
424	1182076.66	4486539.19
425	1182078.62	4486538.75
426	1182053.71	4486426.26
427	1182058.6	4486420.6
428	1182084.48	4486537.45
429	1182086.42	4486537.02
430	1182088.59	4486546.79
431	1182086.64	4486547.22
432	1182138.07	4486779.4
433	1182140	4486778.97
434	1182142.16	4486788.73
435	1182140.23	4486789.16
436	1182191.65	4487021.33
437	1182193.59	4487020.9
438	1182195.75	4487030.67
439	1182193.82	4487031.1
440	1182245.23	4487263.27
441	1182247.18	4487262.84
442	1182249.34	4487272.6
443	1182247.4	4487273.03
444	1182298.35	4487503.08
445	1182480.62	4487217.12
446	1182479.35	4487211.41
447	1182481.32	4487210.98
448	1182429.89	4486978.8
449	1182427.92	4486979.24
450	1182425.76	4486969.48
451	1182427.73	4486969.04
452	1182376.31	4486736.87
453	1182374.34	4486737.31
454	1182372.18	4486727.54
455	1182374.15	4486727.11
456	1182322.72	4486494.93
457	1182320.76	4486495.37
458	1182318.59	4486485.61
459	1182320.56	4486485.17
460	1182269.14	4486252.99
461	1182267.17	4486253.43
462	1182265.01	4486243.66
463	1182266.97	4486243.23
464	1182255.7	4486192.35
465	1182260.6	4486186.67
466	1182272.84	4486241.93
467	1182274.77	4486241.5
468	1182276.93	4486251.27



469	1182275	4486251.7
470	1182326.41	4486483.87
471	1182328.36	4486483.45
472	1182330.52	4486493.2
473	1182328.58	4486493.63
474	1182380	4486725.81
475	1182381.94	4486725.38
476	1182384.11	4486735.14
477	1182382.16	4486735.57
478	1182433.59	4486967.74
479	1182435.52	4486967.31
480	1182437.68	4486977.08
481	1182435.75	4486977.51
482	1182486.7	4487207.56
483	1182668.96	4486921.6
484	1182667.7	4486915.89
485	1182669.67	4486915.45
486	1182618.24	4486683.28
487	1182616.28	4486683.72
488	1182614.12	4486673.96
489	1182616.08	4486673.52
490	1182564.66	4486441.35
491	1182562.69	4486441.79
492	1182560.53	4486432.02
493	1182562.5	4486431.59
494	1182511.08	4486199.41
495	1182509.1	4486199.85
496	1182506.94	4486190.09
497	1182508.91	4486189.64
498	1182457.7	4485958.42
499	1182462.59	4485952.76
500	1182514.77	4486188.34
501	1182516.7	4486187.92
502	1182518.87	4486197.68
503	1182516.93	4486198.11
504	1182568.36	4486430.29
505	1182570.29	4486429.86
506	1182572.45	4486439.62
507	1182570.52	4486440.05
508	1182621.94	4486672.22
509	1182623.88	4486671.79
510	1182626.04	4486681.56
511	1182624.11	4486681.99
512	1182675.52	4486914.16
513	1182677.47	4486913.73
514	1182677.91	4486915.76
515	1182910.08	4486864.33
516	1182909.64	4486862.31
517	1182911.6	4486861.88
518	1182860.18	4486629.7
519	1182858.21	4486630.13
520	1182856.05	4486620.37
521	1182858.02	4486619.93
522	1182806.6	4486387.76
523	1182804.63	4486388.2
524	1182802.46	4486378.43
525	1182804.44	4486378
526	1182753.01	4486145.83
527	1182751.05	4486146.26
528	1182748.88	4486136.5
529	1182750.79	4486136.08
530	1182692.36	4485886.32
531	1182690.34	4485886.76
532	1182688.18	4485877
533	1182690.21	4485876.55
534	1182658.91	4485725.41
535	1182663.85	4485719.69
536	1182696.07	4485875.25
537	1182697.94	4485874.84
538	1182700.1	4485884.6
539	1182698.22	4485885.02
540	1182756.65	4486134.78
541	1182758.65	4486134.34
542	1182760.81	4486144.1
543	1182758.87	4486144.53
544	1182810.29	4486376.7
545	1182812.23	4486376.27



546	1182814.4	4486386.04
547	1182812.45	4486386.46
548	1182863.88	4486618.64
549	1182865.81	4486618.21
550	1182867.97	4486627.97
551	1182866.04	4486628.4
552	1182916.99	4486858.45
553	1183099.25	4486572.49
554	1183097.99	4486566.79
555	1183099.96	4486566.35
556	1183048.53	4486334.18
557	1183046.57	4486334.61
558	1183044.41	4486324.85
559	1183046.37	4486324.41
560	1182994.94	4486092.24
561	1182992.98	4486092.68
562	1182990.82	4486082.91
563	1182992.78	4486082.48
564	1182941.37	4485850.31
565	1182939.39	4485850.74
566	1182937.23	4485840.98
567	1182939.2	4485840.54
568	1182887.78	4485608.36
569	1182885.82	4485608.8
570	1182883.64	4485599.03
571	1182885.62	4485598.6
572	1182861.69	4485490.58
573	1182866.58	4485484.92
574	1182891.47	4485597.3
575	1182893.41	4485596.87
576	1182895.58	4485606.64
577	1182893.64	4485607.07
578	1182945.06	4485839.25
579	1182946.99	4485838.82
580	1182949.16	4485848.58
581	1182947.22	4485849.01
582	1182998.65	4486081.18
583	1183000.58	4486080.75
584	1183002.74	4486090.51
585	1183000.81	4486090.94
586	1183052.23	4486323.11
587	1183054.17	4486322.68
588	1183056.33	4486332.45
589	1183054.39	4486332.88
590	1183105.81	4486565.05
591	1183107.76	4486564.63
592	1183108.2	4486566.65
593	1183340.37	4486515.22
594	1183339.93	4486513.2
595	1183341.89	4486512.77
596	1183290.48	4486280.59
597	1183288.5	4486281.02
598	1183286.34	4486271.27
599	1183288.3	4486270.82
600	1183236.89	4486038.65
601	1183234.91	4486039.09
602	1183232.75	4486029.33
603	1183234.73	4486028.89
604	1183183.3	4485796.72
605	1183181.34	4485797.15
606	1183179.17	4485787.39
607	1183181.14	4485786.96
608	1183129.71	4485554.79
609	1183127.75	4485555.22
610	1183125.59	4485545.46
611	1183127.55	4485545.02
612	1183076.13	4485312.84
613	1183074.16	4485313.28
614	1183072	4485303.51
615	1183073.96	4485303.08
616	1183063.68	4485256.66
617	1183068.58	4485250.99
618	1183079.83	4485301.78
619	1183081.76	4485301.35
620	1183083.93	4485311.11
621	1183081.99	4485311.54
622	1183133.41	4485543.71



623	1183135.35	4485543.3
624	1183137.51	4485553.06
625	1183135.57	4485553.48
626	1183186.99	4485785.66
627	1183188.94	4485785.23
628	1183191.1	4485794.99
629	1183189.16	4485795.42
630	1183240.58	4486027.59
631	1183242.52	4486027.16
632	1183244.68	4486036.93
633	1183242.74	4486037.36
634	1183294.17	4486269.53
635	1183296.1	4486269.1
636	1183298.27	4486278.86
637	1183296.33	4486279.29
638	1183347.75	4486511.47
639	1183349.69	4486511.04
640	1183350.02	4486512.54
641	1183578.77	4486436.33
642	1183578.21	4486433.81
643	1183580.14	4486433.39
644	1183532.45	4486226.99
645	1183530.44	4486227.45
646	1183528.27	4486217.68
647	1183530.25	4486217.25
648	1183478.82	4485985.07
649	1183476.86	4485985.5
650	1183474.7	4485975.74
651	1183476.66	4485975.3
652	1183425.23	4485743.13
653	1183423.27	4485743.57
654	1183421.11	4485733.8
655	1183423.07	4485733.37
656	1183371.66	4485501.2
657	1183369.68	4485501.63
658	1183367.52	4485491.87
659	1183369.48	4485491.43
660	1183318.07	4485259.25
661	1183316.1	4485259.69
662	1183313.93	4485249.94
663	1183315.91	4485249.49
664	1183265.68	4485022.74
665	1183270.57	4485017.07
666	1183321.76	4485248.19
667	1183323.7	4485247.76
668	1183325.86	4485257.53
669	1183323.93	4485257.96
670	1183375.35	4485490.14
671	1183377.28	4485489.71
672	1183379.45	4485499.47
673	1183377.51	4485499.9
674	1183428.93	4485732.07
675	1183430.87	4485731.64
676	1183433.03	4485741.41
677	1183431.09	4485741.84
678	1183482.52	4485974.01
679	1183484.46	4485973.58
680	1183486.62	4485983.34
681	1183484.68	4485983.77
682	1183536.1	4486215.95
683	1183538.04	4486215.52
684	1183540.2	4486225.28
685	1183538.31	4486225.69
686	1183585.99	4486432.09
687	1183587.97	4486431.65
688	1183588.54	4486434.17
689	1183824.13	4486407.52
690	1183823.79	4486406.03
691	1183825.77	4486405.59
692	1183774.34	4486173.42
693	1183772.38	4486173.86
694	1183770.22	4486164.09
695	1183772.18	4486163.66
696	1183720.76	4485931.49
697	1183718.79	4485931.92
698	1183716.63	4485922.16
699	1183718.59	4485921.72



700	1183667.18	4485689.54
701	1183665.2	4485689.98
702	1183663.04	4485680.22
703	1183665.02	4485679.78
704	1183613.59	4485447.61
705	1183611.62	4485448.05
706	1183609.45	4485438.28
707	1183611.43	4485437.85
708	1183560	4485205.68
709	1183558.04	4485206.11
710	1183555.88	4485196.35
711	1183557.84	4485195.91
712	1183506.42	4484963.73
713	1183504.45	4484964.17
714	1183502.29	4484954.4
715	1183504.25	4484953.97
716	1183467.67	4484788.82
717	1183472.57	4484783.15
718	1183510.11	4484952.67
719	1183512.05	4484952.24
720	1183514.22	4484962.01
721	1183512.27	4484962.44
722	1183563.7	4485194.62
723	1183565.64	4485194.19
724	1183567.8	4485203.95
725	1183565.86	4485204.38
726	1183617.28	4485436.55
727	1183619.22	4485436.12
728	1183621.38	4485445.88
729	1183619.45	4485446.31
730	1183670.87	4485678.48
731	1183672.81	4485678.05
732	1183674.97	4485687.82
733	1183673.03	4485688.25
734	1183724.45	4485920.43
735	1183726.39	4485920
736	1183728.56	4485929.79
737	1183726.62	4485930.19
738	1183778.04	4486162.36
739	1183779.98	4486161.93
740	1183782.14	4486171.7
741	1183780.2	4486172.13
742	1183831.15	4486402.18
743	1184012.96	4486116.92
744	1184011.13	4486115.7
745	1184014.32	4486110.97
746	1183962.7	4485877.9
747	1183960.73	4485878.34
748	1183958.56	4485868.57
749	1183960.48	4485868.15
750	1183902.05	4485618.39
751	1183900.02	4485618.84
752	1183897.86	4485609.07
753	1183899.84	4485608.64
754	1183746.79	4484910.5
755	1183746.39	4484910.59
756	1183744.22	4484900.83
757	1183744.64	4484900.73
758	1183693.72	4484668.45
759	1183692.8	4484668.65
760	1183690.64	4484658.88
761	1183691.58	4484658.68
762	1183669	4484555.67
763	1183673.89	4484550.01
764	1183697.44	4484657.38
765	1183700.4	4484656.72
766	1183702.56	4484666.48
767	1183699.58	4484667.15
768	1183750.5	4484899.43
769	1183753.99	4484898.66
770	1183756.15	4484908.43
771	1183752.64	4484909.2
772	1183803.56	4485141.48
773	1183807.58	4485140.6
774	1183809.74	4485150.36
775	1183805.7	4485151.25
776	1183856.63	4485383.54



777	1183861.16	4485382.53
778	1183863.32	4485392.3
779	1183858.77	4485393.31
780	1183905.7	4485607.34
781	1183907.62	4485606.91
782	1183909.78	4485616.67
783	1183907.91	4485617.09
784	1183966.33	4485866.85
785	1183968.33	4485866.41
786	1183970.49	4485876.17
787	1183968.56	4485876.6
788	1184019.51	4486106.66
789	1184201.77	4485820.69
790	1184200.51	4485814.99
791	1184202.47	4485814.55
792	1184151.05	4485582.38
793	1184149.08	4485582.81
794	1184146.92	4485573.05
795	1184148.88	4485572.62
796	1184097.46	4485340.44
797	1184095.49	4485340.88
798	1184093.33	4485331.12
799	1184095.3	4485330.67
800	1184043.88	4485098.5
801	1184041.91	4485098.94
802	1184039.75	4485089.17
803	1184041.72	4485088.74
804	1183990.29	4484856.57
805	1183988.32	4484857
806	1183986.16	4484847.24
807	1183988.13	4484846.8
808	1183936.71	4484614.63
809	1183934.74	4484615.07
810	1183932.58	4484605.31
811	1183934.54	4484604.87
812	1183883.12	4484372.69
813	1183881.16	4484373.13
814	1183878.99	4484363.36
815	1183880.96	4484362.93
816	1183871.66	4484320.98
817	1183876.56	4484315.3
818	1183886.81	4484361.63
819	1183888.76	4484361.2
820	1183890.92	4484370.96
821	1183888.98	4484371.39
822	1183940.4	4484603.57
823	1183942.34	4484603.14
824	1183944.51	4484612.91
825	1183942.56	4484613.33
826	1183993.99	4484845.51
827	1183995.92	4484845.08
828	1183998.08	4484854.84
829	1183996.15	4484855.27
830	1184047.58	4485087.44
831	1184049.51	4485087.01
832	1184051.67	4485096.78
833	1184049.74	4485097.2
834	1184101.16	4485329.38
835	1184103.1	4485328.95
836	1184105.26	4485338.71
837	1184103.32	4485339.14
838	1184154.74	4485571.32
839	1184156.68	4485570.89
840	1184158.85	4485580.65
841	1184156.9	4485581.08
842	1184208.33	4485813.25
843	1184210.26	4485812.82
844	1184210.72	4485814.84
845	1184442.89	4485763.43
846	1184442.44	4485761.4
847	1184444.41	4485760.96
848	1184392.98	4485528.79
849	1184391.02	4485529.23
850	1184388.85	4485519.46
851	1184390.82	4485519.03
852	1184339.4	4485286.86
853	1184337.43	4485287.29



854	1184335.27	4485277.53
855	1184337.24	4485277.1
856	1184285.81	4485044.91
857	1184283.85	4485045.35
858	1184281.69	4485035.59
859	1184283.65	4485035.15
860	1184232.23	4484802.98
861	1184230.26	4484803.42
862	1184228.1	4484793.65
863	1184230.07	4484793.22
864	1184178.64	4484561.05
865	1184176.68	4484561.48
866	1184174.51	4484551.72
867	1184176.48	4484551.28
868	1184125.06	4484319.1
869	1184123.09	4484319.55
870	1184120.93	4484309.78
871	1184122.9	4484309.34
872	1184073.66	4484087.05
873	1184078.55	4484081.39
874	1184128.76	4484308.04
875	1184130.69	4484307.61
876	1184132.85	4484317.38
877	1184130.92	4484317.81
878	1184182.34	4484549.99
879	1184184.28	4484549.56
880	1184186.44	4484559.32
881	1184184.51	4484559.75
882	1184235.92	4484791.92
883	1184237.87	4484791.49
884	1184240.03	4484801.25
885	1184238.08	4484801.68
886	1184289.51	4485033.85
887	1184291.44	4485033.42
888	1184293.61	4485043.19
889	1184291.67	4485043.62
890	1184343.1	4485275.8
891	1184345.03	4485275.37
892	1184347.19	4485285.13
893	1184345.26	4485285.56
894	1184396.68	4485517.73
895	1184398.62	4485517.3
896	1184400.78	4485527.07
897	1184398.85	4485527.5
898	1184449.8	4485757.55
899	1184632.06	4485471.59
900	1184630.79	4485465.88
901	1184632.76	4485465.44
902	1184581.34	4485233.27
903	1184579.37	4485233.71
904	1184577.21	4485223.94
905	1184579.17	4485223.51
906	1184527.75	4484991.34
907	1184525.79	4484991.77
908	1184523.62	4484982.01
909	1184525.59	4484981.57
910	1184474.16	4484749.39
911	1184472.2	4484749.83
912	1184470.04	4484740.06
913	1184472	4484739.63
914	1184420.58	4484507.46
915	1184418.61	4484507.89
916	1184416.45	4484498.13
917	1184418.42	4484497.7
918	1184367	4484265.53
919	1184365.03	4484265.96
920	1184362.87	4484256.2
921	1184364.83	4484255.76
922	1184313.41	4484023.58
923	1184311.45	4484024.02
924	1184309.28	4484014.25
925	1184311.25	4484013.82
926	1184281.12	4483877.79
927	1184286.25	4483873.19
928	1184317.1	4484012.52
929	1184319.05	4484012.09
930	1184321.21	4484021.85



931	1184319.27	4484022.28
932	1184370.69	4484254.46
933	1184372.63	4484254.04
934	1184374.8	4484263.8
935	1184372.85	4484264.23
936	1184424.28	4484496.4
937	1184426.21	4484495.97
938	1184428.37	4484505.73
939	1184426.44	4484506.16
940	1184477.87	4484738.33
941	1184479.8	4484737.9
942	1184481.96	4484747.67
943	1184480.03	4484748.1
944	1184531.44	4484980.28
945	1184533.39	4484979.85
946	1184535.55	4484989.61
947	1184533.6	4484990.04
948	1184585.03	4485222.21
949	1184586.97	4485221.78
950	1184589.14	4485231.54
951	1184587.19	4485231.97
952	1184638.62	4485464.14
953	1184640.55	4485463.71
954	1184641.01	4485465.74
955	1184873.18	4485414.32
956	1184872.73	4485412.3
957	1184874.7	4485411.85
958	1184823.27	4485179.68
959	1184821.31	4485180.12
960	1184819.14	4485170.36
961	1184821.11	4485169.92
962	1184769.69	4484937.75
963	1184767.72	4484938.19
964	1184765.56	4484928.42
965	1184767.53	4484927.99
966	1184716.11	4484695.81
967	1184714.13	4484696.25
968	1184711.97	4484686.49
969	1184713.94	4484686.05
970	1184662.52	4484453.87
971	1184660.55	4484454.31
972	1184658.39	4484444.54
973	1184660.36	4484444.11
974	1184608.93	4484211.94
975	1184606.97	4484212.37
976	1184604.8	4484202.61
977	1184606.77	4484202.17
978	1184555.34	4483970
979	1184553.38	4483970.44
980	1184551.22	4483960.68
981	1184553.18	4483960.24
982	1184501.77	4483728.06
983	1184499.79	4483728.5
984	1184497.63	4483718.73
985	1184499.6	4483718.3
986	1184498.54	4483713.5
987	1184503.9	4483709.96
988	1184505.46	4483717
989	1184507.39	4483716.57
990	1184509.56	4483726.33
991	1184507.62	4483726.76
992	1184559.05	4483958.94
993	1184560.98	4483958.51
994	1184563.14	4483968.28
995	1184561.21	4483968.71
996	1184612.62	4484200.88
997	1184614.57	4484200.45
998	1184616.73	4484210.21
999	1184614.79	4484210.64
1000	1184666.21	4484442.81
1001	1184668.16	4484442.38
1002	1184670.32	4484452.15
1003	1184668.37	4484452.58
1004	1184719.8	4484684.75
1005	1184721.73	4484684.33
1006	1184723.9	4484694.09
1007	1184721.96	4484694.51



1008	1184773.39	4484926.69
1009	1184775.32	4484926.26
1010	1184777.48	4484936.02
1011	1184775.55	4484936.45
1012	1184826.96	4485168.62
1013	1184828.91	4485168.19
1014	1184831.07	4485177.96
1015	1184829.14	4485178.39
1016	1184880.55	4485410.56
1017	1184882.5	4485410.13
1018	1184882.79	4485411.49
1019	1185109.31	4485329.1
1020	1185108.72	4485326.45
1021	1185110.66	4485326.02
1022	1185065.24	4485126.09
1023	1185063.24	4485126.53
1024	1185061.08	4485116.77
1025	1185063.05	4485116.33
1026	1185011.63	4484884.16
1027	1185009.65	4484884.6
1028	1185007.49	4484874.83
1029	1185009.46	4484874.4
1030	1184958.04	4484642.23
1031	1184956.08	4484642.66
1032	1184953.91	4484632.9
1033	1184955.88	4484632.46
1034	1184904.45	4484400.28
1035	1184902.49	4484400.73
1036	1184900.33	4484390.97
1037	1184902.29	4484390.52
1038	1184850.87	4484158.35
1039	1184848.9	4484158.79
1040	1184846.74	4484149.02
1041	1184848.7	4484148.59
1042	1184797.29	4483916.42
1043	1184795.31	4483916.85
1044	1184793.15	4483907.09
1045	1184795.07	4483906.66
1046	1184736.64	4483656.91
1047	1184734.61	4483657.35
1048	1184732.44	4483647.59
1049	1184734.49	4483647.14
1050	1184722.45	4483589.05
1051	1184728.03	4483586.4
1052	1184740.34	4483645.84
1053	1184742.21	4483645.43
1054	1184744.37	4483655.19
1055	1184742.49	4483655.61
1056	1184800.92	4483905.37
1057	1184802.91	4483904.93
1058	1184805.08	4483914.69
1059	1184803.14	4483915.12
1060	1184854.57	4484147.29
1061	1184856.5	4484146.86
1062	1184858.66	4484156.62
1063	1184856.73	4484157.05
1064	1184908.15	4484389.22
1065	1184910.09	4484388.79
1066	1184912.25	4484398.56
1067	1184910.32	4484398.99
1068	1184961.73	4484631.17
1069	1184963.68	4484630.74
1070	1184965.84	4484640.5
1071	1184963.9	4484640.93
1072	1185015.32	4484873.1
1073	1185017.25	4484872.67
1074	1185019.42	4484882.44
1075	1185017.48	4484882.86
1076	1185068.91	4485115.04
1077	1185070.84	4485114.61
1078	1185071.29	4485116.64
1079	1185303.47	4485065.21
1080	1185303.01	4485063.19
1081	1185304.99	4485062.76
1082	1185253.56	4484830.58
1083	1185251.6	4484831.01
1084	1185249.43	4484821.25



1085	1185251.4	4484820.81
1086	1185199.97	4484588.64
1087	1185198.01	4484589.08
1088	1185195.85	4484579.31
1089	1185197.81	4484578.88
1090	1185146.4	4484346.71
1091	1185144.42	4484347.14
1092	1185142.26	4484337.38
1093	1185144.23	4484336.94
1094	1185092.81	4484104.76
1095	1185090.83	4484105.2
1096	1185088.67	4484095.44
1097	1185090.65	4484095
1098	1185039.22	4483862.83
1099	1185037.26	4483863.26
1100	1185035.1	4483853.5
1101	1185037.06	4483853.07
1102	1184985.63	4483620.9
1103	1184983.67	4483621.33
1104	1184981.51	4483611.57
1105	1184983.47	4483611.13
1106	1184955.77	4483486.07
1107	1184961.4	4483483.74
1108	1184989.33	4483609.83
1109	1184991.27	4483609.4
1110	1184993.43	4483619.17
1111	1184991.5	4483619.6
1112	1185042.92	4483851.77
1113	1185044.86	4483851.34
1114	1185047.02	4483861.1
1115	1185045.08	4483861.53
1116	1185096.5	4484093.7
1117	1185098.44	4484093.27
1118	1185100.6	4484103.04
1119	1185098.66	4484103.47
1120	1185150.09	4484335.65
1121	1185152.02	4484335.22
1122	1185154.19	4484344.98
1123	1185152.25	4484345.41
1124	1185203.68	4484577.58
1125	1185205.61	4484577.15
1126	1185207.77	4484586.91
1127	1185205.84	4484587.34
1128	1185257.25	4484819.51
1129	1185259.2	4484819.08
1130	1185261.36	4484828.85
1131	1185259.42	4484829.28
1132	1185310.84	4485061.46
1133	1185312.78	4485061.03
1134	1185313.23	4485063.05
1135	1185545.4	4485011.62
1136	1185544.96	4485009.6
1137	1185546.92	4485009.17
1138	1185495.49	4484777
1139	1185493.53	4484777.43
1140	1185491.37	4484767.67
1141	1185493.33	4484767.23
1142	1185441.92	4484535.05
1143	1185439.94	4484535.49
1144	1185437.78	4484525.73
1145	1185439.76	4484525.29
1146	1185388.33	4484293.12
1147	1185386.37	4484293.55
1148	1185384.19	4484283.79
1149	1185386.17	4484283.36
1150	1185334.74	4484051.19
1151	1185332.78	4484051.62
1152	1185330.62	4484041.86
1153	1185332.58	4484041.42
1154	1185281.15	4483809.24
1155	1185279.19	4483809.68
1156	1185277.03	4483799.91
1157	1185278.99	4483799.48
1158	1185227.58	4483567.31
1159	1185225.6	4483567.74
1160	1185223.44	4483557.98
1161	1185225.42	4483557.54



1162	1185188.25	4483389.8
1163	1185193.88	4483387.47
1164	1185231.27	4483556.25
1165	1185233.21	4483555.82
1166	1185235.37	4483565.58
1167	1185233.43	4483566.01
1168	1185284.86	4483798.18
1169	1185286.79	4483797.75
1170	1185288.95	4483807.51
1171	1185287.02	4483807.94
1172	1185338.44	4484040.12
1173	1185340.38	4484039.7
1174	1185342.54	4484049.46
1175	1185340.6	4484049.89
1176	1185392.02	4484282.06
1177	1185393.96	4484281.63
1178	1185396.13	4484291.39
1179	1185394.19	4484291.82
1180	1185445.61	4484523.99
1181	1185447.54	4484523.56
1182	1185449.71	4484533.33
1183	1185447.77	4484533.76
1184	1185499.2	4484765.93
1185	1185501.13	4484765.51
1186	1185503.29	4484775.27
1187	1185501.36	4484775.69
1188	1185552.78	4485007.87
1189	1185554.72	4485007.44
1190	1185555.16	4485009.46
1191	1185787.34	4484958.04
1192	1185786.89	4484956.02
1193	1185788.85	4484955.58
1194	1185737.44	4484723.41
1195	1185735.46	4484723.85
1196	1185733.3	4484714.08
1197	1185735.28	4484713.65
1198	1185683.85	4484481.47
1199	1185681.89	4484481.91
1200	1185679.72	4484472.15
1201	1185681.69	4484471.7
1202	1185630.26	4484239.53
1203	1185628.3	4484239.97
1204	1185626.14	4484230.2
1205	1185628.1	4484229.77
1206	1185576.68	4483997.6
1207	1185574.71	4483998.03
1208	1185572.55	4483988.27
1209	1185574.51	4483987.84
1210	1185523.1	4483755.66
1211	1185521.12	4483756.1
1212	1185518.96	4483746.34
1213	1185520.94	4483745.9
1214	1185469.51	4483513.72
1215	1185467.55	4483514.16
1216	1185465.38	4483504.39
1217	1185467.35	4483503.96
1218	1185420.74	4483293.53
1219	1185426.37	4483291.19
1220	1185473.21	4483502.66
1221	1185475.14	4483502.23
1222	1185477.31	4483511.99
1223	1185475.37	4483512.42
1224	1185526.79	4483744.6
1225	1185528.73	4483744.17
1226	1185530.89	4483753.94
1227	1185528.95	4483754.37
1228	1185580.38	4483986.54
1229	1185582.31	4483986.11
1230	1185584.48	4483995.87
1231	1185582.54	4483996.3
1232	1185633.96	4484228.47
1233	1185635.9	4484228.04
1234	1185638.06	4484237.81
1235	1185636.12	4484238.24
1236	1185687.55	4484470.41
1237	1185689.49	4484469.98
1238	1185691.65	4484479.74



1239	1185689.71	4484480.17
1240	1185741.13	4484712.35
1241	1185743.07	4484711.92
1242	1185745.23	4484721.68
1243	1185743.29	4484722.11
1244	1185794.72	4484954.28
1245	1185796.65	4484953.85
1246	1185797.1	4484955.87
1247	1186029.28	4484904.46
1248	1186028.82	4484902.43
1249	1186030.8	4484901.99
1250	1185979.37	4484669.82
1251	1185977.41	4484670.26
1252	1185975.25	4484660.49
1253	1185977.21	4484660.06
1254	1185925.78	4484427.89
1255	1185923.82	4484428.32
1256	1185921.66	4484418.56
1257	1185923.62	4484418.13
1258	1185872.21	4484185.95
1259	1185870.23	4484186.38
1260	1185868.07	4484176.62
1261	1185870.04	4484176.18
1262	1185818.62	4483944.01
1263	1185816.65	4483944.45
1264	1185814.48	4483934.68
1265	1185816.46	4483934.25
1266	1185765.03	4483702.08
1267	1185763.07	4483702.51
1268	1185760.91	4483692.75
1269	1185762.87	4483692.31
1270	1185711.45	4483460.13
1271	1185709.48	4483460.58
1272	1185707.32	4483450.82
1273	1185709.28	4483450.37
1274	1185657.86	4483218.2
1275	1185655.89	4483218.63
1276	1185653.73	4483208.87
1277	1185655.7	4483208.44
1278	1185653.22	4483197.26
1279	1185658.85	4483194.92
1280	1185661.56	4483207.14
1281	1185663.5	4483206.71
1282	1185665.66	4483216.47
1283	1185663.72	4483216.9
1284	1185715.14	4483449.07
1285	1185717.08	4483448.65
1286	1185719.24	4483458.41
1287	1185717.3	4483458.84
1288	1185768.73	4483691.02
1289	1185770.67	4483690.59
1290	1185772.83	4483700.35
1291	1185770.89	4483700.78
1292	1185822.31	4483932.95
1293	1185824.25	4483932.52
1294	1185826.41	4483942.28
1295	1185824.48	4483942.71
1296	1185875.9	4484174.88
1297	1185877.84	4484174.45
1298	1185880	4484184.22
1299	1185878.06	4484184.65
1300	1185929.48	4484416.83
1301	1185931.42	4484416.4
1302	1185933.58	4484426.16
1303	1185931.64	4484426.59
1304	1185983.07	4484658.76
1305	1185985.01	4484658.33
1306	1185987.17	4484668.1
1307	1185985.23	4484668.53
1308	1186036.23	4484898.79
1309	1186204.24	4484654.49
1310	1186202.97	4484648.73
1311	1186205.33	4484648.2
1312	1186167.33	4484374.39
1313	1186165.76	4484374.74
1314	1186163.59	4484364.97
1315	1186165.57	4484364.54



1316	1186114.14	4484132.37
1317	1186112.17	4484132.8
1318	1186110.01	4484123.04
1319	1186111.98	4484122.6
1320	1186060.55	4483890.42
1321	1186058.59	4483890.86
1322	1186056.43	4483881.1
1323	1186058.39	4483880.66
1324	1186006.97	4483648.49
1325	1186005	4483648.92
1326	1186002.84	4483639.16
1327	1186004.75	4483638.74
1328	1185946.32	4483388.98
1329	1185944.3	4483389.42
1330	1185942.13	4483379.66
1331	1185944.17	4483379.21
1332	1185899.73	4483164.63
1333	1185897.83	4483165.05
1334	1185895.67	4483155.28
1335	1185897.64	4483154.85
1336	1185885.7	4483100.98
1337	1185891.33	4483098.65
1338	1185903.5	4483153.55
1339	1185905.43	4483153.12
1340	1185907.59	4483162.88
1341	1185905.59	4483163.34
1342	1185950.02	4483377.92
1343	1185951.9	4483377.5
1344	1185954.06	4483387.26
1345	1185952.17	4483387.68
1346	1186010.6	4483637.44
1347	1186012.6	4483637
1348	1186014.77	4483646.76
1349	1186012.82	4483647.19
1350	1186064.25	4483879.36
1351	1186066.19	4483878.93
1352	1186068.35	4483888.7
1353	1186066.41	4483889.13
1354	1186117.84	4484121.31
1355	1186119.77	4484120.88
1356	1186121.93	4484130.64
1357	1186120	4484131.07
1358	1186171.42	4484363.24
1359	1186173.36	4484362.81
1360	1186175.52	4484372.57
1361	1186173.2	4484373.08
1362	1186210.76	4484643.77
1363	1186406.82	4484317.24
1364	1186405.53	4484311.39
1365	1186407.5	4484310.95
1366	1186356.08	4484078.78
1367	1186354.11	4484079.22
1368	1186351.95	4484069.45
1369	1186353.91	4484069.02
1370	1186302.49	4483836.85
1371	1186300.52	4483837.28
1372	1186298.36	4483827.52
1373	1186300.33	4483827.08
1374	1186248.91	4483594.9
1375	1186246.94	4483595.34
1376	1186244.77	4483585.57
1377	1186246.75	4483585.14
1378	1186195.32	4483352.97
1379	1186193.35	4483353.4
1380	1186191.19	4483343.64
1381	1186193.16	4483343.2
1382	1186141.74	4483111.03
1383	1186139.77	4483111.47
1384	1186137.61	4483101.71
1385	1186139.57	4483101.27
1386	1186118.18	4483004.71
1387	1186123.81	4483002.38
1388	1186145.43	4483099.97
1389	1186147.37	4483099.54
1390	1186149.54	4483109.31
1391	1186147.59	4483109.74
1392	1186199.02	4483341.91



1393	1186200.95	4483341.48
1394	1186203.11	4483351.24
1395	1186201.18	4483351.67
1396	1186252.6	4483583.84
1397	1186254.54	4483583.41
1398	1186256.7	4483593.18
1399	1186254.77	4483593.6
1400	1186306.19	4483825.79
1401	1186308.13	4483825.36
1402	1186310.29	4483835.12
1403	1186308.35	4483835.55
1404	1186359.77	4484067.72
1405	1186361.71	4484067.29
1406	1186363.87	4484077.05
1407	1186361.93	4484077.48
1408	1186413.36	4484309.65
1409	1186415.29	4484309.22
1410	1186415.75	4484311.24
1411	1186647.92	4484259.83
1412	1186647.47	4484257.8
1413	1186649.43	4484257.36
1414	1186598.01	4484025.19
1415	1186596.05	4484025.63
1416	1186593.88	4484015.86
1417	1186595.85	4484015.43
1418	1186544.43	4483783.26
1419	1186542.46	4483783.69
1420	1186540.3	4483773.93
1421	1186542.27	4483773.5
1422	1186490.84	4483541.31
1423	1186488.88	4483541.76
1424	1186486.71	4483532
1425	1186488.68	4483531.55
1426	1186437.26	4483299.38
1427	1186435.29	4483299.82
1428	1186433.13	4483290.05
1429	1186435.09	4483289.62
1430	1186383.67	4483057.45
1431	1186381.71	4483057.88
1432	1186379.54	4483048.12
1433	1186381.51	4483047.68
1434	1186350.67	4482908.44
1435	1186356.3	4482906.11
1436	1186387.37	4483046.39
1437	1186389.31	4483045.96
1438	1186391.47	4483055.72
1439	1186389.54	4483056.15
1440	1186440.95	4483288.32
1441	1186442.89	4483287.89
1442	1186445.06	4483297.65
1443	1186443.11	4483298.08
1444	1186494.54	4483530.25
1445	1186496.47	4483529.82
1446	1186498.64	4483539.59
1447	1186496.7	4483540.02
1448	1186548.13	4483772.2
1449	1186550.06	4483771.77
1450	1186552.22	4483781.53
1451	1186550.29	4483781.96
1452	1186601.71	4484014.13
1453	1186603.65	4484013.7
1454	1186605.81	4484023.47
1455	1186603.88	4484023.9
1456	1186655.29	4484256.07
1457	1186657.23	4484255.64
1458	1186657.68	4484257.67
1459	1186889.85	4484206.24
1460	1186889.4	4484204.22
1461	1186891.37	4484203.79
1462	1186839.95	4483971.61
1463	1186837.98	4483972.04
1464	1186835.82	4483962.28
1465	1186837.79	4483961.84
1466	1186786.37	4483729.67
1467	1186784.4	4483730.11
1468	1186782.24	4483720.34
1469	1186784.2	4483719.91



1470	1186732.78	4483487.74
1471	1186730.81	4483488.17
1472	1186728.65	4483478.41
1473	1186730.62	4483477.97
1474	1186679.19	4483245.79
1475	1186677.23	4483246.23
1476	1186675.07	4483236.47
1477	1186677.03	4483236.03
1478	1186625.61	4483003.86
1479	1186623.64	4483004.3
1480	1186621.48	4482994.53
1481	1186623.45	4482994.1
1482	1186583.15	4482812.17
1483	1186588.78	4482809.84
1484	1186629.31	4482992.8
1485	1186631.24	4482992.37
1486	1186633.4	4483002.13
1487	1186631.47	4483002.56
1488	1186682.9	4483234.73
1489	1186684.83	4483234.3
1490	1186686.99	4483244.07
1491	1186685.06	4483244.5
1492	1186736.47	4483476.68
1493	1186738.42	4483476.25
1494	1186740.58	4483486.01
1495	1186738.63	4483486.44
1496	1186790.06	4483718.61
1497	1186792	4483718.18
1498	1186794.17	4483727.94
1499	1186792.22	4483728.37
1500	1186843.65	4483960.54
1501	1186845.58	4483960.11
1502	1186847.74	4483969.88
1503	1186845.81	4483970.31
1504	1186897.23	4484202.49
1505	1186899.17	4484202.06
1506	1186899.61	4484204.08
1507	1187131.79	4484152.65
1508	1187131.34	4484150.63
1509	1187133.31	4484150.2
1510	1187081.89	4483918.03
1511	1187079.92	4483918.46
1512	1187077.76	4483908.7
1513	1187079.73	4483908.26
1514	1187028.3	4483676.08
1515	1187026.34	4483676.52
1516	1187024.17	4483666.76
1517	1187026.14	4483666.32
1518	1186974.72	4483434.15
1519	1186972.75	4483434.59
1520	1186970.59	4483424.82
1521	1186972.55	4483424.39
1522	1186921.13	4483192.22
1523	1186919.16	4483192.65
1524	1186917	4483182.89
1525	1186918.97	4483182.45
1526	1186867.55	4482950.27
1527	1186865.58	4482950.71
1528	1186863.42	4482940.94
1529	1186865.39	4482940.51
1530	1186815.63	4482715.9
1531	1186821.26	4482713.57
1532	1186871.24	4482939.21
1533	1186873.18	4482938.78
1534	1186875.35	4482948.54
1535	1186873.4	4482948.97
1536	1186924.83	4483181.16
1537	1186926.76	4483180.73
1538	1186928.92	4483190.49
1539	1186926.99	4483190.92
1540	1186978.42	4483423.09
1541	1186980.35	4483422.66
1542	1186982.51	4483432.42
1543	1186980.58	4483432.85
1544	1187031.99	4483665.02
1545	1187033.94	4483664.59
1546	1187036.1	4483674.36



1547	1187034.16	4483674.79
1548	1187085.58	4483906.97
1549	1187087.53	4483906.54
1550	1187089.69	4483916.3
1551	1187087.74	4483916.73
1552	1187138.7	4484146.78
1553	1187320.97	4483860.8
1554	1187319.72	4483855.18
1555	1187321.68	4483854.75
1556	1187270.26	4483622.57
1557	1187268.3	4483623
1558	1187266.14	4483613.24
1559	1187268.09	4483612.8
1560	1187216.67	4483380.63
1561	1187214.72	4483381.07
1562	1187212.56	4483371.3
1563	1187214.51	4483370.87
1564	1187159.04	4483120.46
1565	1187154.01	4483121.57
1566	1187151.85	4483111.8
1567	1187156.88	4483110.69
1568	1187109.5	4482896.77
1569	1187107.55	4482897.19
1570	1187105.38	4482887.43
1571	1187107.33	4482887
1572	1187055.92	4482654.82
1573	1187053.96	4482655.25
1574	1187051.8	4482645.49
1575	1187053.75	4482645.06
1576	1187048.11	4482619.63
1577	1187053.74	4482617.3
1578	1187059.61	4482643.76
1579	1187061.56	4482643.33
1580	1187063.72	4482653.09
1581	1187061.77	4482653.52
1582	1187113.2	4482885.69
1583	1187115.15	4482885.26
1584	1187117.31	4482895.03
1585	1187115.36	4482895.46
1586	1187220.36	4483369.57
1587	1187222.32	4483369.14
1588	1187224.48	4483378.9
1589	1187222.52	4483379.34
1590	1187273.95	4483611.51
1591	1187275.9	4483611.07
1592	1187278.06	4483620.84
1593	1187276.11	4483621.27
1594	1187327.05	4483851.25
1595	1187509.32	4483565.28
1596	1187508.08	4483559.66
1597	1187510.03	4483559.23
1598	1187458.6	4483327.05
1599	1187456.65	4483327.48
1600	1187454.49	4483317.72
1601	1187456.44	4483317.28
1602	1187405	4483085.04
1603	1187403.04	4483085.48
1604	1187400.88	4483075.71
1605	1187402.84	4483075.28
1606	1187351.44	4482843.18
1607	1187349.48	4482843.61
1608	1187347.32	4482833.85
1609	1187349.28	4482833.41
1610	1187297.85	4482601.23
1611	1187295.9	4482601.67
1612	1187293.74	4482591.9
1613	1187295.69	4482591.47
1614	1187280.6	4482523.35
1615	1187286.23	4482521.02
1616	1187301.54	4482590.17
1617	1187303.5	4482589.74
1618	1187305.67	4482599.5
1619	1187303.71	4482599.94
1620	1187355.13	4482832.12
1621	1187357.08	4482831.69
1622	1187359.24	4482841.45
1623	1187357.29	4482841.88



1624	1187408.7	4483073.98
1625	1187410.64	4483073.55
1626	1187412.8	4483083.31
1627	1187410.87	4483083.74
1628	1187462.31	4483315.99
1629	1187464.26	4483315.55
1630	1187466.42	4483325.32
1631	1187464.47	4483325.75
1632	1187515.88	4483557.93
1633	1187517.84	4483557.5
1634	1187518.27	4483559.45
1635	1187750.45	4483508.02
1636	1187750.01	4483506.07
1637	1187751.96	4483505.64
1638	1187700.55	4483273.47
1639	1187698.59	4483273.9
1640	1187696.43	4483264.14
1641	1187698.38	4483263.71
1642	1187646.96	4483031.53
1643	1187645.01	4483031.96
1644	1187642.84	4483022.19
1645	1187644.8	4483021.76
1646	1187593.37	4482789.59
1647	1187591.42	4482790.02
1648	1187589.26	4482780.26
1649	1187591.21	4482779.83
1650	1187539.78	4482547.66
1651	1187537.84	4482548.09
1652	1187535.67	4482538.33
1653	1187537.62	4482537.89
1654	1187513.08	4482427.08
1655	1187518.71	4482424.75
1656	1187543.49	4482536.6
1657	1187545.44	4482536.16
1658	1187547.6	4482545.93
1659	1187545.65	4482546.36
1660	1187597.07	4482778.53
1661	1187599.02	4482778.1
1662	1187601.19	4482787.86
1663	1187599.23	4482788.29
1664	1187650.65	4483020.46
1665	1187652.6	4483020.03
1666	1187654.77	4483029.8
1667	1187652.82	4483030.23
1668	1187704.24	4483262.41
1669	1187706.19	4483261.98
1670	1187708.35	4483271.74
1671	1187706.4	4483272.17
1672	1187757.83	4483504.34
1673	1187759.78	4483503.91
1674	1187760.21	4483505.86
1675	1187992.38	4483454.44
1676	1187991.95	4483452.48
1677	1187993.91	4483452.05
1678	1187942.48	4483219.88
1679	1187940.53	4483220.31
1680	1187938.37	4483210.55
1681	1187940.32	4483210.12
1682	1187888.89	4482977.94
1683	1187886.94	4482978.38
1684	1187884.78	4482968.62
1685	1187886.73	4482968.18
1686	1187835.31	4482736
1687	1187833.36	4482736.44
1688	1187831.19	4482726.67
1689	1187833.14	4482726.24
1690	1187781.73	4482494.07
1691	1187779.77	4482494.5
1692	1187777.61	4482484.74
1693	1187779.57	4482484.31
1694	1187745.56	4482330.81
1695	1187751.19	4482328.48
1696	1187785.42	4482483.01
1697	1187787.37	4482482.58
1698	1187789.53	4482492.34
1699	1187787.58	4482492.77
1700	1187839.01	4482724.94



1701	1187840.96	4482724.51
1702	1187843.12	4482734.27
1703	1187841.17	4482734.71
1704	1187892.59	4482966.88
1705	1187894.55	4482966.44
1706	1187896.71	4482976.21
1707	1187894.75	4482976.64
1708	1187917.31	4483078.48
1709	1188041.99	4483051.53
1710	1188038.63	4483036.85
1711	1188055.13	4483033.08
1712	1187992.48	4482781
1713	1187975.23	4482784.94
1714	1187966.33	4482745.94
1715	1187983.97	4482741.91
1716	1187936.06	4482485.73
1717	1187919.95	4482489.4
1718	1187911.06	4482450.4
1719	1187930.54	4482445.96
1720	1187913.92	4482261.09
1721	1187919.73	4482258.68
1722	1187936.44	4482444.62
1723	1187950.06	4482441.51
1724	1187958.95	4482480.51
1725	1187941.92	4482484.4
1726	1187989.83	4482740.58
1727	1188005.33	4482737.05
1728	1188014.23	4482776.05
1729	1187998.33	4482779.67
1730	1188060.98	4483031.75
1731	1188077.63	4483027.96
1732	1188086.52	4483066.96
1733	1188076.71	4483069.19
1734	1188213.67	4483300.6
1735	1188235.99	4483295.51
1736	1188239.58	4483311.23
1737	1188293.14	4483296.93
1738	1188289.23	4483279.78
1739	1188306.1	4483275.94
1740	1188281.65	4483168.69
1741	1188264.77	4483172.53
1742	1188255.88	4483133.54
1743	1188272.76	4483129.69
1744	1188248.31	4483022.44
1745	1188231.42	4483026.29
1746	1188222.53	4482987.29
1747	1188239.41	4482983.44
1748	1188214.96	4482876.2
1749	1188198.08	4482880.04
1750	1188189.18	4482841.04
1751	1188206.07	4482837.2
1752	1188181.61	4482729.95
1753	1188164.73	4482733.8
1754	1188155.84	4482694.8
1755	1188172.72	4482690.95
1756	1188148.26	4482583.7
1757	1188131.39	4482587.55
1758	1188122.49	4482548.55
1759	1188139.37	4482544.7
1760	1188114.91	4482437.46
1761	1188098.04	4482441.3
1762	1188089.15	4482402.3
1763	1188106.02	4482398.46
1764	1188081.57	4482291.21
1765	1188064.68	4482295.06
1766	1188055.79	4482256.06
1767	1188072.68	4482252.21
1768	1188060.82	4482200.26
1769	1188066.45	4482197.93
1770	1188078.53	4482250.88
1771	1188094.79	4482247.17
1772	1188103.68	4482286.16
1773	1188087.42	4482289.88
1774	1188111.87	4482397.12
1775	1188128.14	4482393.41
1776	1188137.03	4482432.41
1777	1188120.76	4482436.12



1778	1188145.22	4482543.37
1779	1188161.49	4482539.66
1780	1188170.39	4482578.66
1781	1188154.11	4482582.37
1782	1188178.57	4482689.62
1783	1188194.84	4482685.9
1784	1188203.73	4482724.9
1785	1188187.46	4482728.62
1786	1188211.92	4482835.86
1787	1188228.18	4482832.15
1788	1188237.08	4482871.15
1789	1188220.81	4482874.86
1790	1188245.26	4482982.11
1791	1188261.53	4482978.4
1792	1188270.42	4483017.4
1793	1188254.16	4483021.11
1794	1188278.61	4483128.36
1795	1188294.88	4483124.64
1796	1188303.77	4483163.64
1797	1188287.5	4483167.35
1798	1188311.95	4483274.6
1799	1188328.23	4483270.89
1800	1188331.8	4483286.56
1801	1188393.24	4483270.02
1802	1188389.33	4483252.82
1803	1188413.43	4483247.33
1804	1188453.74	4482966.75
1805	1188444.61	4482968.83
1806	1188435.72	4482929.83
1807	1188454.97	4482925.44
1808	1188428.33	4482663.34
1809	1188413.9	4482666.63
1810	1188405.01	4482627.63
1811	1188421.85	4482623.79
1812	1188363.44	4482370.45
1813	1188346.52	4482374.31
1814	1188337.63	4482335.31
1815	1188352.76	4482331.87
1816	1188280.79	4482110.25
1	1188286.37	4482108.03
1	1181216.51	4488554.26
2	1181239.74	4488521.47
3	1181235.45	4488517.17
4	1181212.22	4488549.95
1	1181216.51	4488554.26
1	1187894.71	4481369.69
2	1187903.6	4481408.69
3	1187887.34	4481412.4
4	1187911.79	4481519.64
5	1187928.06	4481515.93
6	1187931.64	4481531.6
7	1187967.85	4481521.84
8	1187963.92	4481504.64
9	1188002.92	4481495.75
10	1188011.82	4481534.75
11	1188001.49	4481537.1
12	1188132.54	4481770.36
13	1188154.4	4481765.38
14	1188163.29	4481804.38
15	1188151.38	4481807.1
16	1188263.56	4482045.78
17	1188283.98	4482041.13
18	1188292.87	4482080.13
19	1188278.39	4482083.43
20	1188279.25	4482086.11
21	1188273.68	4482088.35
22	1188272.52	4482084.77
23	1188253.88	4482089.02
24	1188244.98	4482050.02
25	1188257.57	4482047.15
26	1188145.4	4481808.46
27	1188124.29	4481813.28
28	1188115.4	4481774.28
29	1188126.43	4481771.75
30	1187995.39	4481538.49
31	1187972.82	4481543.64
32	1187969.18	4481527.69



33	1187932.97	4481537.46
34	1187936.95	4481554.93
35	1187920.68	4481558.64
36	1187945.13	4481665.89
37	1187961.41	4481662.18
38	1187970.3	4481701.18
39	1187954.03	4481704.89
40	1187978.48	4481812.14
41	1187994.76	4481808.43
42	1188003.65	4481847.43
43	1187987.38	4481851.14
44	1188011.84	4481958.38
45	1188028.1	4481954.67
46	1188036.99	4481993.67
47	1188020.73	4481997.38
48	1188045.18	4482104.63
49	1188061.45	4482100.92
50	1188070.34	4482139.92
51	1188054.07	4482143.63
52	1188061.26	4482175.17
53	1188055.64	4482177.5
54	1188048.22	4482144.96
55	1188031.34	4482148.81
56	1188022.45	4482109.81
57	1188039.33	4482105.96
58	1188014.88	4481998.72
59	1187997.99	4482002.56
60	1187989.1	4481963.56
61	1188005.99	4481959.72
62	1187981.52	4481852.47
63	1187964.65	4481856.32
64	1187955.76	4481817.32
65	1187972.63	4481813.47
66	1187948.18	4481706.22
67	1187931.3	4481710.07
68	1187922.41	4481671.08
69	1187939.28	4481667.22
70	1187914.83	4481559.98
71	1187897.95	4481563.82
72	1187894.32	4481547.88
73	1187883.53	4481550.78
74	1187887.52	4481568.25
75	1187867.54	4481572.81
76	1187876.87	4481839.69
77	1187889.38	4481836.83
78	1187898.27	4481875.83
79	1187879.78	4481880.05
80	1187908.78	4482141.54
81	1187922.82	4482138.34
82	1187931.71	4482177.34
83	1187912.81	4482181.65
84	1187917.58	4482234.67
85	1187911.76	4482237.08
86	1187908.94	4482205.6
87	1187735.51	4482248.42
88	1187735.96	4482250.41
89	1187734	4482250.84
90	1187746.14	4482305.66
91	1187740.52	4482307.99
92	1187728.14	4482252.14
93	1187726.19	4482252.57
94	1187724.02	4482242.81
95	1187725.98	4482242.37
96	1187674.55	4482010.19
97	1187672.6	4482010.62
98	1187670.44	4482000.86
99	1187672.39	4482000.43
100	1187620.97	4481768.26
101	1187619.02	4481768.69
102	1187616.86	4481758.93
103	1187618.8	4481758.49
104	1187567.39	4481526.32
105	1187565.43	4481526.76
106	1187565	4481524.8
107	1187332.83	4481576.22
108	1187333.26	4481578.17
109	1187331.3	4481578.6



110	1187382.73	4481810.79
111	1187384.68	4481810.35
112	1187386.85	4481820.12
113	1187384.89	4481820.55
114	1187436.31	4482052.72
115	1187438.26	4482052.29
116	1187440.42	4482062.05
117	1187438.48	4482062.48
118	1187489.9	4482294.65
119	1187491.85	4482294.22
120	1187494.01	4482303.98
121	1187492.06	4482304.42
122	1187513.66	4482401.93
123	1187508.02	4482404.27
124	1187486.21	4482305.71
125	1187484.25	4482306.15
126	1187482.09	4482296.38
127	1187484.04	4482295.95
128	1187432.62	4482063.78
129	1187430.66	4482064.21
130	1187428.5	4482054.45
131	1187430.46	4482054.02
132	1187379.03	4481821.85
133	1187377.08	4481822.28
134	1187374.92	4481812.51
135	1187376.87	4481812.08
136	1187325.44	4481579.9
137	1187323.5	4481580.33
138	1187323.06	4481578.39
139	1187090.89	4481629.81
140	1187091.33	4481631.76
141	1187089.37	4481632.19
142	1187140.79	4481864.37
143	1187142.74	4481863.93
144	1187144.9	4481873.69
145	1187142.95	4481874.13
146	1187194.38	4482106.31
147	1187196.33	4482105.87
148	1187198.49	4482115.64
149	1187196.54	4482116.07
150	1187247.96	4482348.24
151	1187249.92	4482347.81
152	1187252.08	4482357.57
153	1187250.12	4482358
154	1187281.17	4482498.21
155	1187275.54	4482500.54
156	1187244.26	4482359.3
157	1187242.31	4482359.73
158	1187240.15	4482349.97
159	1187242.1	4482349.54
160	1187190.69	4482117.37
161	1187188.73	4482117.8
162	1187186.56	4482108.04
163	1187188.51	4482107.6
164	1187137.1	4481875.43
165	1187135.14	4481875.87
166	1187132.98	4481866.1
167	1187134.94	4481865.67
168	1187083.51	4481633.49
169	1187081.56	4481633.92
170	1187080.28	4481628.13
171	1186787.38	4481428.86
172	1186845.21	4481676.03
173	1186847.22	4481675.58
174	1186849.38	4481685.35
175	1186847.43	4481685.78
176	1186898.86	4481917.95
177	1186900.81	4481917.52
178	1186902.97	4481927.28
179	1186901.02	4481927.71
180	1186952.44	4482159.89
181	1186954.39	4482159.46
182	1186956.56	4482169.22
183	1186954.6	4482169.66
184	1187006.02	4482401.83
185	1187007.98	4482401.39
186	1187010.14	4482411.16



187	1187008.19	4482411.59
188	1187048.69	4482594.48
189	1187043.06	4482596.81
190	1187002.33	4482412.89
191	1187000.38	4482413.32
192	1186998.22	4482403.56
193	1187000.17	4482403.12
194	1186948.74	4482170.95
195	1186946.79	4482171.39
196	1186944.63	4482161.62
197	1186946.58	4482161.19
198	1186895.15	4481929.01
199	1186893.21	4481929.44
200	1186891.04	4481919.68
201	1186892.99	4481919.25
202	1186841.58	4481687.08
203	1186839.62	4481687.51
204	1186837.46	4481677.75
205	1186839.36	4481677.32
206	1186780.93	4481427.57
207	1186778.91	4481428.01
208	1186777.51	4481421.67
209	1186564.11	4481247.07
210	1186576.16	4481487.51
211	1186577.37	4481487.24
212	1186579.53	4481497
213	1186577.79	4481497.39
214	1186637.15	4481729.43
215	1186639.2	4481728.97
216	1186641.36	4481738.73
217	1186638.67	4481739.33
218	1186657.68	4481972.28
219	1186659.03	4481971.97
220	1186661.2	4481981.74
221	1186659.27	4481982.16
222	1186710.49	4482213.4
223	1186712.42	4482212.97
224	1186714.58	4482222.73
225	1186712.65	4482223.16
226	1186764.08	4482455.34
227	1186766.01	4482454.91
228	1186768.17	4482464.68
229	1186766.24	4482465.11
230	1186816.21	4482690.75
231	1186810.58	4482693.08
232	1186760.37	4482466.4
233	1186758.41	4482466.84
234	1186756.25	4482457.08
235	1186758.21	4482456.64
236	1186706.79	4482224.46
237	1186704.82	4482224.9
238	1186702.66	4482215.13
239	1186704.63	4482214.7
240	1186653.42	4481983.46
241	1186651.43	4481983.9
242	1186650.81	4481981.09
243	1186418.64	4482032.5
244	1186419.06	4482034.39
245	1186417.13	4482034.82
246	1186468.55	4482266.99
247	1186470.49	4482266.56
248	1186472.65	4482276.32
249	1186470.72	4482276.75
250	1186522.13	4482508.92
251	1186524.08	4482508.49
252	1186526.24	4482518.26
253	1186524.29	4482518.68
254	1186575.72	4482750.87
255	1186577.65	4482750.44
256	1186579.82	4482760.2
257	1186577.88	4482760.63
258	1186583.73	4482787.02
259	1186578.09	4482789.36
260	1186572.03	4482761.93
261	1186570.06	4482762.36
262	1186567.89	4482752.6
263	1186569.86	4482752.16



264	1186518.44	4482519.98
265	1186516.47	4482520.43
266	1186514.31	4482510.66
267	1186516.28	4482510.22
268	1186464.85	4482278.05
269	1186462.89	4482278.48
270	1186462.47	4482276.6
271	1186230.3	4482328.02
272	1186230.72	4482329.91
273	1186228.77	4482330.34
274	1186280.2	4482562.51
275	1186282.13	4482562.08
276	1186284.29	4482571.84
277	1186282.36	4482572.27
278	1186333.79	4482804.45
279	1186335.72	4482804.02
280	1186337.88	4482813.79
281	1186335.95	4482814.22
282	1186351.24	4482883.3
283	1186345.61	4482885.63
284	1186330.09	4482815.51
285	1186328.12	4482815.95
286	1186325.96	4482806.18
287	1186327.93	4482805.75
288	1186276.5	4482573.57
289	1186274.53	4482574
290	1186272.37	4482564.24
291	1186274.34	4482563.81
292	1186222.92	4482331.64
293	1186220.95	4482332.07
294	1186220.53	4482330.19
295	1185988.36	4482381.61
296	1185988.77	4482383.5
297	1185986.84	4482383.93
298	1186038.26	4482616.1
299	1186040.2	4482615.67
300	1186042.36	4482625.43
301	1186040.43	4482625.86
302	1186091.84	4482858.03
303	1186093.79	4482857.6
304	1186095.95	4482867.36
305	1186094	4482867.79
306	1186118.76	4482979.57
307	1186113.13	4482981.9
308	1186088.15	4482869.09
309	1186086.18	4482869.53
310	1186084.02	4482859.76
311	1186085.99	4482859.33
312	1186034.57	4482627.16
313	1186032.6	4482627.59
314	1186030.43	4482617.83
315	1186032.4	4482617.39
316	1185980.98	4482385.22
317	1185979.01	4482385.66
318	1185978.6	4482383.77
319	1185746.42	4482435.2
320	1185746.84	4482437.07
321	1185744.91	4482437.5
322	1185796.32	4482669.68
323	1185798.26	4482669.25
324	1185800.43	4482679.02
325	1185798.48	4482679.45
326	1185849.91	4482911.62
327	1185851.85	4482911.19
328	1185854.01	4482920.95
329	1185852.07	4482921.38
330	1185886.28	4483075.84
331	1185880.66	4483078.17
332	1185846.21	4482922.68
333	1185844.25	4482923.11
334	1185842.09	4482913.35
335	1185844.05	4482912.91
336	1185792.63	4482680.74
337	1185790.66	4482681.18
338	1185788.5	4482671.42
339	1185790.46	4482670.98
340	1185739.04	4482438.8



341	1185737.08	4482439.25
342	1185735.84	4482433.67
343	1185449.88	4482251.42
344	1185500.8	4482481.33
345	1185502.74	4482480.9
346	1185504.91	4482490.66
347	1185502.96	4482491.09
348	1185554.39	4482723.27
349	1185556.32	4482722.84
350	1185558.48	4482732.6
351	1185556.55	4482733.03
352	1185607.97	4482965.2
353	1185609.91	4482964.77
354	1185612.07	4482974.54
355	1185610.14	4482974.97
356	1185653.8	4483172.11
357	1185648.15	4483174.45
358	1185604.28	4482976.27
359	1185602.31	4482976.7
360	1185600.14	4482966.94
361	1185602.12	4482966.5
362	1185550.69	4482734.33
363	1185548.73	4482734.77
364	1185546.56	4482725
365	1185548.53	4482724.57
366	1185497.11	4482492.39
367	1185495.14	4482492.82
368	1185492.98	4482483.06
369	1185494.94	4482482.62
370	1185443.52	4482250.45
371	1185441.55	4482250.89
372	1185441.13	4482249.01
373	1185208.96	4482300.43
374	1185209.38	4482302.31
375	1185207.44	4482302.74
376	1185258.87	4482534.91
377	1185260.8	4482534.48
378	1185262.96	4482544.25
379	1185261.03	4482544.68
380	1185312.45	4482776.85
381	1185314.39	4482776.42
382	1185316.55	4482786.18
383	1185314.61	4482786.61
384	1185366.03	4483018.79
385	1185367.97	4483018.36
386	1185370.14	4483028.13
387	1185368.2	4483028.56
388	1185419.62	4483260.73
389	1185421.56	4483260.3
390	1185423.16	4483267.62
391	1185413.79	4483271.5
392	1185411.8	4483262.46
393	1185413.76	4483262.02
394	1185362.34	4483029.85
395	1185360.37	4483030.29
396	1185358.21	4483020.52
397	1185360.17	4483020.09
398	1185308.76	4482787.91
399	1185306.79	4482788.34
400	1185304.62	4482778.58
401	1185306.6	4482778.14
402	1185255.17	4482545.97
403	1185253.2	4482546.41
404	1185251.04	4482536.65
405	1185253.01	4482536.21
406	1185201.58	4482304.04
407	1185199.62	4482304.48
408	1185198.39	4482298.9
409	1184912.42	4482116.65
410	1184963.34	4482346.56
411	1184965.28	4482346.14
412	1184967.44	4482355.9
413	1184965.51	4482356.32
414	1185016.93	4482588.5
415	1185018.87	4482588.07
416	1185021.03	4482597.84
417	1185019.09	4482598.27



418	1185070.51	4482830.44
419	1185072.45	4482830.01
420	1185074.61	4482839.77
421	1185072.68	4482840.2
422	1185124.1	4483072.37
423	1185126.04	4483071.94
424	1185128.2	4483081.7
425	1185126.26	4483082.13
426	1185177.68	4483314.31
427	1185179.62	4483313.88
428	1185181.78	4483323.65
429	1185179.85	4483324.08
430	1185188.83	4483364.66
431	1185183.2	4483366.99
432	1185173.99	4483325.37
433	1185172.02	4483325.81
434	1185169.85	4483316.05
435	1185171.83	4483315.61
436	1185120.4	4483083.43
437	1185118.44	4483083.87
438	1185116.28	4483074.1
439	1185118.24	4483073.67
440	1185066.82	4482841.5
441	1185064.85	4482841.93
442	1185062.69	4482832.17
443	1185064.65	4482831.73
444	1185013.24	4482599.56
445	1185011.26	4482600
446	1185009.1	4482590.23
447	1185011.07	4482589.8
448	1184959.65	4482357.62
449	1184957.68	4482358.06
450	1184955.51	4482348.3
451	1184957.49	4482347.87
452	1184906.56	4482117.94
453	1184724.28	4482403.95
454	1184725.51	4482409.48
455	1184723.57	4482409.91
456	1184774.99	4482642.09
457	1184776.93	4482641.66
458	1184779.09	4482651.42
459	1184777.15	4482651.85
460	1184828.58	4482884.02
461	1184830.52	4482883.59
462	1184832.68	4482893.36
463	1184830.74	4482893.79
464	1184882.16	4483125.96
465	1184884.1	4483125.53
466	1184886.26	4483135.29
467	1184884.32	4483135.72
468	1184935.75	4483367.89
469	1184937.68	4483367.47
470	1184939.85	4483377.22
471	1184937.91	4483377.65
472	1184956.35	4483460.93
473	1184950.72	4483463.26
474	1184932.06	4483378.95
475	1184930.08	4483379.4
476	1184927.92	4483369.63
477	1184929.88	4483369.2
478	1184878.47	4483137.02
479	1184876.5	4483137.45
480	1184874.33	4483127.69
481	1184876.31	4483127.25
482	1184824.88	4482895.08
483	1184822.92	4482895.52
484	1184820.76	4482885.76
485	1184822.72	4482885.32
486	1184771.29	4482653.15
487	1184769.33	4482653.59
488	1184767.17	4482643.82
489	1184769.13	4482643.39
490	1184718.21	4482413.46
491	1184535.93	4482699.47
492	1184537.16	4482705
493	1184535.22	4482705.43
494	1184586.64	4482937.61



495	1184588.57	4482937.18
496	1184590.74	4482946.94
497	1184588.8	4482947.37
498	1184640.23	4483179.54
499	1184642.16	4483179.11
500	1184644.32	4483188.88
501	1184642.39	4483189.31
502	1184693.81	4483421.48
503	1184695.75	4483421.05
504	1184697.91	4483430.81
505	1184695.9	4483431.25
506	1184722.77	4483561.01
507	1184717.18	4483563.63
508	1184690.04	4483432.56
509	1184688.15	4483432.97
510	1184685.99	4483423.21
511	1184687.95	4483422.78
512	1184636.52	4483190.6
513	1184634.56	4483191.04
514	1184632.4	4483181.28
515	1184634.36	4483180.84
516	1184582.95	4482948.67
517	1184580.97	4482949.11
518	1184578.81	4482939.34
519	1184580.79	4482938.91
520	1184529.86	4482708.99
521	1184347.57	4482994.99
522	1184348.8	4483000.52
523	1184346.87	4483000.95
524	1184398.28	4483233.13
525	1184400.23	4483232.7
526	1184402.39	4483242.47
527	1184400.45	4483242.89
528	1184451.87	4483475.07
529	1184453.81	4483474.64
530	1184455.98	4483484.4
531	1184454.03	4483484.83
532	1184498.55	4483685.8
533	1184493.19	4483689.36
534	1184448.18	4483486.13
535	1184446.21	4483486.56
536	1184444.05	4483476.8
537	1184446.02	4483476.36
538	1184394.59	4483244.19
539	1184392.63	4483244.63
540	1184390.46	4483234.86
541	1184392.43	4483234.43
542	1184341	4483002.25
543	1184339.04	4483002.68
544	1184338.62	4483000.81
545	1184106.45	4483052.23
546	1184106.87	4483054.11
547	1184104.93	4483054.54
548	1184156.35	4483286.71
549	1184158.28	4483286.29
550	1184160.45	4483296.04
551	1184158.51	4483296.47
552	1184209.94	4483528.65
553	1184211.87	4483528.22
554	1184214.03	4483537.99
555	1184212.1	4483538.42
556	1184263.53	4483770.59
557	1184265.46	4483770.16
558	1184267.62	4483779.92
559	1184265.69	4483780.35
560	1184280.56	4483847.56
561	1184275.45	4483852.18
562	1184259.82	4483781.65
563	1184257.86	4483782.08
564	1184255.7	4483772.32
565	1184257.66	4483771.88
566	1184206.24	4483539.71
567	1184204.27	4483540.15
568	1184202.11	4483530.39
569	1184204.08	4483529.95
570	1184152.66	4483297.77
571	1184150.69	4483298.22



572	1184148.52	4483288.45
573	1184150.5	4483288.01
574	1184099.07	4483055.84
575	1184097.11	4483056.27
576	1184095.87	4483050.71
577	1183809.9	4482868.45
578	1183860.83	4483098.36
579	1183862.76	4483097.93
580	1183864.93	4483107.7
581	1183862.99	4483108.13
582	1183914.42	4483340.3
583	1183916.35	4483339.87
584	1183918.51	4483349.63
585	1183916.58	4483350.06
586	1183967.99	4483582.24
587	1183969.94	4483581.81
588	1183972.1	4483591.57
589	1183970.17	4483591.99
590	1184021.58	4483824.17
591	1184023.53	4483823.74
592	1184025.69	4483833.51
593	1184023.74	4483833.94
594	1184072.41	4484053.7
595	1184067.48	4484059.14
596	1184017.89	4483835.24
597	1184015.92	4483835.67
598	1184013.76	4483825.91
599	1184015.73	4483825.47
600	1183964.3	4483593.3
601	1183962.34	4483593.74
602	1183960.17	4483583.97
603	1183962.14	4483583.54
604	1183910.72	4483351.36
605	1183908.75	4483351.79
606	1183906.59	4483342.03
607	1183908.55	4483341.59
608	1183857.14	4483109.42
609	1183855.16	4483109.86
610	1183853	4483100.1
611	1183854.97	4483099.66
612	1183803.55	4482867.49
613	1183801.58	4482867.93
614	1183799.8	4482859.86
615	1183464.34	4482454.15
616	1183511.72	4482668.07
617	1183513.65	4482667.64
618	1183515.83	4482677.41
619	1183513.88	4482677.84
620	1183565.31	4482910.01
621	1183567.24	4482909.58
622	1183569.4	4482919.34
623	1183567.47	4482919.77
624	1183618.9	4483151.95
625	1183620.83	4483151.52
626	1183622.99	4483161.28
627	1183621.06	4483161.71
628	1183672.47	4483393.88
629	1183674.42	4483393.45
630	1183676.58	4483403.22
631	1183674.64	4483403.65
632	1183726.06	4483635.82
633	1183728	4483635.39
634	1183730.17	4483645.15
635	1183728.22	4483645.58
636	1183779.65	4483877.76
637	1183781.58	4483877.33
638	1183783.74	4483887.1
639	1183781.81	4483887.53
640	1183833.24	4484119.7
641	1183835.17	4484119.27
642	1183837.33	4484129.03
643	1183835.4	4484129.46
644	1183870.34	4484287.28
645	1183865.46	4484292.94
646	1183829.54	4484130.76
647	1183827.57	4484131.19
648	1183825.41	4484121.43



649	1183827.37	4484120.99
650	1183775.95	4483888.82
651	1183773.98	4483889.26
652	1183771.82	4483879.49
653	1183773.79	4483879.06
654	1183722.37	4483646.88
655	1183720.4	4483647.31
656	1183718.24	4483637.55
657	1183720.2	4483637.12
658	1183668.78	4483404.94
659	1183666.82	4483405.38
660	1183664.65	4483395.62
661	1183666.62	4483395.18
662	1183615.19	4483163.01
663	1183613.23	4483163.45
664	1183611.07	4483153.68
665	1183613.03	4483153.25
666	1183561.61	4482921.07
667	1183559.64	4482921.5
668	1183559.17	4482919.35
669	1183326.96	4482970.62
670	1183327.47	4482972.93
671	1183325.54	4482973.36
672	1183376.95	4483205.53
673	1183378.9	4483205.1
674	1183381.06	4483214.86
675	1183379.11	4483215.29
676	1183430.54	4483447.77
677	1183432.47	4483447.04
678	1183434.65	4483456.8
679	1183432.7	4483457.23
680	1183484.13	4483689.4
681	1183486.06	4483688.98
682	1183488.22	4483698.74
683	1183486.22	4483699.18
684	1183530.65	4483913.77
685	1183532.53	4483913.35
686	1183534.69	4483923.12
687	1183532.8	4483923.54
688	1183591.23	4484173.29
689	1183593.24	4484172.85
690	1183595.4	4484182.62
691	1183593.44	4484183.05
692	1183644.38	4484415.33
693	1183646.82	4484414.79
694	1183648.98	4484424.55
695	1183646.52	4484425.1
696	1183667.74	4484521.91
697	1183662.83	4484527.59
698	1183640.65	4484426.39
699	1183639.22	4484426.71
700	1183637.06	4484416.95
701	1183638.51	4484416.63
702	1183587.59	4484184.35
703	1183585.63	4484184.78
704	1183583.47	4484175.02
705	1183585.38	4484174.59
706	1183526.95	4483924.83
707	1183524.93	4483925.28
708	1183522.76	4483915.52
709	1183524.8	4483915.07
710	1183480.37	4483700.48
711	1183478.46	4483700.9
712	1183476.3	4483691.14
713	1183478.27	4483690.7
714	1183426.85	4483458.53
715	1183424.88	4483458.97
716	1183422.72	4483449.2
717	1183424.68	4483448.77
718	1183373.26	4483216.59
719	1183371.29	4483217.03
720	1183369.13	4483207.27
721	1183371.1	4483206.82
722	1183319.67	4482974.65
723	1183317.71	4482975.09
724	1183317.2	4482972.79
725	1183085.11	4483024.58



726	1183085.54	4483026.51
727	1183083.59	4483026.94
728	1183135.02	4483259.11
729	1183136.95	4483258.68
730	1183139.11	4483268.45
731	1183137.18	4483268.88
732	1183188.61	4483501.06
733	1183190.54	4483500.63
734	1183192.7	4483510.39
735	1183190.77	4483510.82
736	1183242.19	4483742.99
737	1183244.13	4483742.56
738	1183246.29	4483752.33
739	1183244.35	4483752.76
740	1183295.77	4483984.93
741	1183297.71	4483984.5
742	1183299.88	4483994.26
743	1183297.93	4483994.69
744	1183349.36	4484226.86
745	1183351.29	4484226.43
746	1183353.46	4484236.19
747	1183351.52	4484236.62
748	1183402.95	4484468.8
749	1183404.88	4484468.37
750	1183407.04	4484478.14
751	1183405.11	4484478.57
752	1183456.53	4484710.74
753	1183458.47	4484710.31
754	1183460.63	4484720.07
755	1183458.69	4484720.5
756	1183466.35	4484755.13
757	1183461.46	4484760.79
758	1183452.84	4484721.8
759	1183450.86	4484722.23
760	1183448.7	4484712.47
761	1183450.67	4484712.04
762	1183399.25	4484479.87
763	1183397.28	4484480.3
764	1183395.12	4484470.54
765	1183397.09	4484470.1
766	1183345.66	4484237.92
767	1183343.7	4484238.37
768	1183341.54	4484228.6
769	1183343.5	4484228.16
770	1183292.08	4483995.99
771	1183290.11	4483996.42
772	1183287.95	4483986.66
773	1183289.91	4483986.22
774	1183238.49	4483754.05
775	1183236.52	4483754.49
776	1183234.36	4483744.73
777	1183236.33	4483744.29
778	1183184.91	4483512.12
779	1183182.94	4483512.55
780	1183180.78	4483502.79
781	1183182.75	4483502.36
782	1183131.32	4483270.18
783	1183129.36	4483270.61
784	1183127.19	4483260.85
785	1183129.16	4483260.41
786	1183077.74	4483028.24
787	1183075.77	4483028.68
788	1183075.34	4483026.75
789	1182843.13	4483077.97
790	1182843.59	4483080.1
791	1182841.66	4483080.53
792	1182893.08	4483312.7
793	1182895.02	4483312.27
794	1182897.18	4483322.04
795	1182895.25	4483322.47
796	1182946.66	4483554.64
797	1182948.6	4483554.21
798	1182950.77	4483563.97
799	1182948.83	4483564.4
800	1183000.25	4483796.58
801	1183002.19	4483796.15
802	1183004.35	4483805.91



803	1183002.41	4483806.34
804	1183053.84	4484038.51
805	1183055.77	4484038.08
806	1183057.94	4484047.85
807	1183056	4484048.28
808	1183107.42	4484280.45
809	1183109.36	4484280.02
810	1183111.52	4484289.78
811	1183109.59	4484290.21
812	1183161.01	4484522.39
813	1183162.94	4484521.96
814	1183165.11	4484531.73
815	1183163.17	4484532.16
816	1183214.59	4484764.33
817	1183216.53	4484763.9
818	1183218.69	4484773.66
819	1183216.75	4484774.09
820	1183264.36	4484989.05
821	1183259.47	4484994.71
822	1183210.89	4484775.39
823	1183208.93	4484775.82
824	1183206.77	4484766.06
825	1183208.73	4484765.62
826	1183157.31	4484533.45
827	1183155.34	4484533.89
828	1183153.18	4484524.12
829	1183155.15	4484523.69
830	1183103.73	4484291.51
831	1183101.76	4484291.94
832	1183099.59	4484282.18
833	1183101.57	4484281.75
834	1183050.14	4484049.58
835	1183048.18	4484050.01
836	1183046.01	4484040.25
837	1183047.98	4484039.81
838	1182996.55	4483807.64
839	1182994.59	4483808.08
840	1182994.18	4483806.26
841	1182762	4483857.62
842	1182762.41	4483859.49
843	1182760.48	4483859.92
844	1182811.9	4484092.1
845	1182813.84	4484091.67
846	1182816	4484101.44
847	1182814.06	4484101.87
848	1182865.49	4484334.04
849	1182867.42	4484333.61
850	1182869.59	4484343.37
851	1182867.65	4484343.8
852	1182919.07	4484575.97
853	1182921.01	4484575.54
854	1182923.17	4484585.3
855	1182921.23	4484585.73
856	1182972.65	4484817.91
857	1182974.59	4484817.48
858	1182976.76	4484827.25
859	1182974.82	4484827.68
860	1183026.24	4485059.85
861	1183028.18	4485059.42
862	1183030.34	4485069.18
863	1183028.4	4485069.61
864	1183062.36	4485222.97
865	1183057.47	4485228.64
866	1183022.55	4485070.91
867	1183020.57	4485071.34
868	1183018.41	4485061.58
869	1183020.39	4485061.14
870	1182968.96	4484828.97
871	1182967	4484829.41
872	1182964.82	4484819.65
873	1182966.8	4484819.21
874	1182915.37	4484587.03
875	1182913.41	4484587.47
876	1182911.25	4484577.7
877	1182913.21	4484577.27
878	1182861.79	4484345.1
879	1182859.82	4484345.53



880	1182857.66	4484335.77
881	1182859.62	4484335.33
882	1182808.21	4484103.16
883	1182806.23	4484103.6
884	1182804.07	4484093.83
885	1182806.05	4484093.4
886	1182755.12	4483863.49
887	1182572.84	4484149.48
888	1182574.06	4484155.01
889	1182572.12	4484155.44
890	1182623.55	4484387.62
891	1182625.49	4484387.19
892	1182627.65	4484396.96
893	1182625.71	4484397.39
894	1182677.13	4484629.56
895	1182679.07	4484629.13
896	1182681.23	4484638.89
897	1182679.3	4484639.32
898	1182730.72	4484871.49
899	1182732.65	4484871.06
900	1182734.82	4484880.82
901	1182732.88	4484881.25
902	1182784.3	4485113.43
903	1182786.24	4485113
904	1182788.4	4485122.77
905	1182786.47	4485123.2
906	1182837.89	4485355.37
907	1182839.83	4485354.94
908	1182841.99	4485364.7
909	1182840.05	4485365.13
910	1182860.37	4485456.89
911	1182855.47	4485462.56
912	1182834.19	4485366.43
913	1182832.23	4485366.86
914	1182830.07	4485357.1
915	1182832.03	4485356.67
916	1182780.6	4485124.5
917	1182778.64	4485124.93
918	1182776.48	4485115.17
919	1182778.44	4485114.73
920	1182727.03	4484882.55
921	1182725.05	4484882.99
922	1182722.89	4484873.22
923	1182724.86	4484872.79
924	1182673.44	4484640.62
925	1182671.47	4484641.05
926	1182669.3	4484631.29
927	1182671.28	4484630.85
928	1182619.85	4484398.68
929	1182617.89	4484399.12
930	1182615.73	4484389.35
931	1182617.69	4484388.92
932	1182566.77	4484159.01
933	1182384.49	4484445
934	1182385.71	4484450.54
935	1182383.77	4484450.97
936	1182435.2	4484683.14
937	1182437.13	4484682.71
938	1182439.3	4484692.48
939	1182437.36	4484692.91
940	1182488.78	4484925.08
941	1182490.72	4484924.65
942	1182492.88	4484934.41
943	1182490.94	4484934.84
944	1182542.36	4485167.01
945	1182544.31	4485166.58
946	1182546.47	4485176.35
947	1182544.53	4485176.78
948	1182595.95	4485408.96
949	1182597.89	4485408.53
950	1182600.05	4485418.29
951	1182598.11	4485418.72
952	1182649.54	4485650.89
953	1182651.47	4485650.46
954	1182653.63	4485660.22
955	1182651.63	4485660.67
956	1182657.97	4485691.28



957	1182653.02	4485697.01
958	1182645.78	4485661.96
959	1182643.87	4485662.39
960	1182641.71	4485652.62
961	1182643.68	4485652.19
962	1182592.26	4485420.02
963	1182590.28	4485420.45
964	1182588.12	4485410.69
965	1182590.1	4485410.25
966	1182538.67	4485178.07
967	1182536.71	4485178.51
968	1182534.54	4485168.75
969	1182536.51	4485168.31
970	1182485.08	4484936.14
971	1182483.12	4484936.57
972	1182480.96	4484926.81
973	1182482.92	4484926.38
974	1182431.51	4484694.2
975	1182429.53	4484694.64
976	1182427.37	4484684.88
977	1182429.33	4484684.44
978	1182377.92	4484452.27
979	1182375.94	4484452.71
980	1182374.72	4484447.13
981	1182088.75	4484264.88
982	1182139.68	4484494.79
983	1182141.61	4484494.36
984	1182143.77	4484504.12
985	1182141.84	4484504.55
986	1182193.26	4484736.73
987	1182195.2	4484736.3
988	1182197.36	4484746.07
989	1182195.42	4484746.5
990	1182246.84	4484978.67
991	1182248.79	4484978.24
992	1182250.95	4484988
993	1182249	4484988.43
994	1182300.43	4485220.6
995	1182302.36	4485220.17
996	1182304.53	4485229.93
997	1182302.59	4485230.36
998	1182354.02	4485462.53
999	1182355.95	4485462.11
1000	1182358.11	4485471.88
1001	1182356.18	4485472.3
1002	1182407.6	4485704.48
1003	1182409.54	4485704.05
1004	1182411.7	4485713.81
1005	1182409.76	4485714.24
1006	1182456.38	4485924.74
1007	1182451.49	4485930.4
1008	1182403.9	4485715.54
1009	1182401.94	4485715.97
1010	1182399.78	4485706.21
1011	1182401.74	4485705.77
1012	1182350.32	4485473.6
1013	1182348.35	4485474.04
1014	1182346.19	4485464.28
1015	1182348.15	4485463.84
1016	1182296.74	4485231.66
1017	1182294.76	4485232.1
1018	1182292.6	4485222.33
1019	1182294.57	4485221.9
1020	1182243.15	4484989.73
1021	1182241.19	4484990.16
1022	1182239.02	4484980.4
1023	1182240.99	4484979.96
1024	1182189.56	4484747.79
1025	1182187.6	4484748.23
1026	1182185.44	4484738.46
1027	1182187.4	4484738.03
1028	1182135.97	4484505.85
1029	1182134.01	4484506.28
1030	1182131.85	4484496.52
1031	1182133.81	4484496.08
1032	1182082.4	4484263.91
1033	1182080.42	4484264.35



1034	1182080.01	4484262.47
1035	1181847.83	4484313.89
1036	1181848.25	4484315.78
1037	1181846.32	4484316.2
1038	1181897.73	4484548.38
1039	1181899.68	4484547.95
1040	1181901.84	4484557.71
1041	1181899.9	4484558.14
1042	1181951.32	4484790.31
1043	1181953.26	4484789.88
1044	1181955.43	4484799.64
1045	1181953.48	4484800.07
1046	1182004.91	4485032.25
1047	1182006.84	4485031.82
1048	1182009	4485041.59
1049	1182007.07	4485042.02
1050	1182058.5	4485274.19
1051	1182060.43	4485273.76
1052	1182062.59	4485283.52
1053	1182060.66	4485283.95
1054	1182112.07	4485516.12
1055	1182114.02	4485515.69
1056	1182116.18	4485525.45
1057	1182114.24	4485525.88
1058	1182165.66	4485758.06
1059	1182167.6	4485757.63
1060	1182169.77	4485767.4
1061	1182167.82	4485767.83
1062	1182219.25	4486000
1063	1182221.18	4485999.57
1064	1182223.34	4486009.33
1065	1182221.41	4486009.76
1066	1182254.38	4486158.66
1067	1182249.49	4486164.33
1068	1182215.55	4486011.06
1069	1182213.58	4486011.49
1070	1182211.42	4486001.73
1071	1182213.39	4486001.3
1072	1182161.97	4485769.13
1073	1182160	4485769.56
1074	1182157.84	4485759.8
1075	1182159.81	4485759.36
1076	1182108.38	4485527.18
1077	1182106.42	4485527.62
1078	1182104.25	4485517.85
1079	1182106.22	4485517.42
1080	1182054.79	4485285.25
1081	1182052.83	4485285.68
1082	1182050.67	4485275.92
1083	1182052.63	4485275.48
1084	1182001.21	4485043.31
1085	1181999.24	4485043.75
1086	1181997.08	4485033.99
1087	1181999.05	4485033.55
1088	1181947.63	4484801.37
1089	1181945.66	4484801.8
1090	1181943.49	4484792.04
1091	1181945.47	4484791.61
1092	1181894.04	4484559.44
1093	1181892.08	4484559.87
1094	1181889.91	4484550.11
1095	1181891.88	4484549.67
1096	1181840.45	4484317.5
1097	1181838.49	4484317.94
1098	1181837.25	4484312.37
1099	1181551.3	4484130.11
1100	1181602.21	4484360.03
1101	1181604.16	4484359.6
1102	1181606.32	4484369.36
1103	1181604.37	4484369.79
1104	1181655.8	4484601.96
1105	1181657.73	4484601.53
1106	1181659.9	4484611.3
1107	1181657.96	4484611.73
1108	1181709.39	4484843.9
1109	1181711.32	4484843.47
1110	1181713.48	4484853.23



1111	1181711.55	4484853.66
1112	1181762.98	4485085.83
1113	1181764.91	4485085.4
1114	1181767.07	4485095.16
1115	1181765.14	4485095.59
1116	1181816.55	4485327.77
1117	1181818.5	4485327.34
1118	1181820.66	4485337.11
1119	1181818.71	4485337.54
1120	1181870.14	4485569.71
1121	1181872.07	4485569.28
1122	1181874.25	4485579.04
1123	1181872.3	4485579.47
1124	1181923.73	4485811.64
1125	1181925.66	4485811.21
1126	1181927.82	4485820.98
1127	1181925.89	4485821.41
1128	1181977.31	4486053.59
1129	1181979.25	4486053.16
1130	1181981.41	4486062.92
1131	1181979.48	4486063.35
1132	1182030.89	4486295.52
1133	1182032.84	4486295.09
1134	1182035	4486304.85
1135	1182033.05	4486305.28
1136	1182052.39	4486392.58
1137	1182047.49	4486398.25
1138	1182027.2	4486306.58
1139	1182025.23	4486307.02
1140	1182023.07	4486297.25
1141	1182025.04	4486296.82
1142	1181973.61	4486064.65
1143	1181971.65	4486065.08
1144	1181969.48	4486053.32
1145	1181971.45	4486054.88
1146	1181920.03	4485822.7
1147	1181918.06	4485823.14
1148	1181915.9	4485813.37
1149	1181917.87	4485812.94
1150	1181866.45	4485580.77
1151	1181864.48	4485581.2
1152	1181862.31	4485571.44
1153	1181864.28	4485571.01
1154	1181812.86	4485338.84
1155	1181810.89	4485339.27
1156	1181808.73	4485329.51
1157	1181810.7	4485329.07
1158	1181759.27	4485096.89
1159	1181757.31	4485097.34
1160	1181755.15	4485087.57
1161	1181757.11	4485087.13
1162	1181705.69	4484854.96
1163	1181703.72	4484855.39
1164	1181701.56	4484845.63
1165	1181703.53	4484845.19
1166	1181652.11	4484613.02
1167	1181650.13	4484613.46
1168	1181647.97	4484603.69
1169	1181649.94	4484603.26
1170	1181598.52	4484371.09
1171	1181596.56	4484371.52
1172	1181594.39	4484361.76
1173	1181596.36	4484361.33
1174	1181544.93	4484129.15
1175	1181542.97	4484129.58
1176	1181542.55	4484127.7
1177	1181310.38	4484179.13
1178	1181310.8	4484181.01
1179	1181308.85	4484181.44
1180	1181360.28	4484413.61
1181	1181362.21	4484413.18
1182	1181364.37	4484422.94
1183	1181362.44	4484423.37
1184	1181413.87	4484655.55
1185	1181415.8	4484655.12
1186	1181417.96	4484664.88
1187	1181416.03	4484665.31



1188	1181467.44	4484897.48
1189	1181469.39	4484897.05
1190	1181471.55	4484906.82
1191	1181469.62	4484907.25
1192	1181521.03	4485139.42
1193	1181522.97	4485138.99
1194	1181525.14	4485148.75
1195	1181523.19	4485149.18
1196	1181574.62	4485381.35
1197	1181576.55	4485380.93
1198	1181578.71	4485390.7
1199	1181576.78	4485391.12
1200	1181628.21	4485623.3
1201	1181630.14	4485622.87
1202	1181632.3	4485632.63
1203	1181630.37	4485633.06
1204	1181681.79	4485865.23
1205	1181683.73	4485864.8
1206	1181685.89	4485874.56
1207	1181683.96	4485874.99
1208	1181735.37	4486107.16
1209	1181737.31	4486106.73
1210	1181739.48	4486116.5
1211	1181737.53	4486116.93
1212	1181788.96	4486349.11
1213	1181790.89	4486348.68
1214	1181793.06	4486358.44
1215	1181791.12	4486358.87
1216	1181842.55	4486591.04
1217	1181844.48	4486590.61
1218	1181846.64	4486600.38
1219	1181844.71	4486600.8
1220	1181850.39	4486626.51
1221	1181845.5	4486632.17
1222	1181838.85	4486602.1
1223	1181836.88	4486602.54
1224	1181834.72	4486592.77
1225	1181836.69	4486592.34
1226	1181785.26	4486360.17
1227	1181783.3	4486360.6
1228	1181781.13	4486350.84
1229	1181783.1	4486350.4
1230	1181731.68	4486118.22
1231	1181729.71	4486118.67
1232	1181727.55	4486108.91
1233	1181729.52	4486108.46
1234	1181678.09	4485876.29
1235	1181676.13	4485876.73
1236	1181673.96	4485866.96
1237	1181675.93	4485866.53
1238	1181624.51	4485634.36
1239	1181622.54	4485634.79
1240	1181620.38	4485625.03
1241	1181622.35	4485624.59
1242	1181570.92	4485392.42
1243	1181568.95	4485392.86
1244	1181566.79	4485383.09
1245	1181568.76	4485382.66
1246	1181517.34	4485150.48
1247	1181515.37	4485150.91
1248	1181513.21	4485141.15
1249	1181515.18	4485140.72
1250	1181463.75	4484908.54
1251	1181461.79	4484908.98
1252	1181459.62	4484899.22
1253	1181461.59	4484898.78
1254	1181410.17	4484666.61
1255	1181408.2	4484667.05
1256	1181406.04	4484657.28
1257	1181408	4484656.85
1258	1181356.58	4484424.67
1259	1181354.61	4484425.1
1260	1181354.13	4484422.91
1261	1181114.92	4484457.2
1262	1181115.32	4484458.97
1263	1181113.43	4484459.38
1264	1181171.86	4484709.15



1265	1181173.87	4484708.7
1266	1181176.03	4484718.46
1267	1181174.08	4484718.89
1268	1181225.51	4484951.07
1269	1181227.45	4484950.64
1270	1181229.62	4484960.41
1271	1181227.67	4484960.83
1272	1181279.1	4485193.01
1273	1181281.03	4485192.58
1274	1181283.19	4485202.34
1275	1181281.26	4485202.77
1276	1181332.69	4485434.94
1277	1181334.62	4485434.51
1278	1181336.78	4485444.27
1279	1181334.85	4485444.7
1280	1181386.26	4485676.88
1281	1181388.21	4485676.45
1282	1181390.37	4485686.22
1283	1181388.43	4485686.65
1284	1181439.85	4485918.82
1285	1181441.79	4485918.39
1286	1181443.96	4485928.15
1287	1181441.95	4485928.59
1288	1181486.39	4486143.18
1289	1181488.25	4486142.76
1290	1181490.41	4486152.53
1291	1181488.54	4486152.95
1292	1181546.97	4486402.71
1293	1181548.96	4486402.26
1294	1181551.12	4486412.03
1295	1181549.19	4486412.45
1296	1181600.61	4486644.63
1297	1181602.55	4486644.2
1298	1181604.71	4486653.96
1299	1181602.76	4486654.39
1300	1181647.94	4486860.96
1301	1181643.04	4486866.63
1302	1181596.9	4486655.69
1303	1181594.94	4486656.12
1304	1181592.78	4486646.36
1305	1181594.75	4486645.93
1306	1181543.33	4486413.75
1307	1181541.36	4486414.19
1308	1181539.19	4486404.43
1309	1181541.11	4486404
1310	1181482.67	4486154.24
1311	1181480.65	4486154.69
1312	1181478.49	4486144.93
1313	1181480.52	4486144.48
1314	1181436.09	4485929.89
1315	1181434.19	4485930.31
1316	1181432.03	4485920.55
1317	1181433.99	4485920.11
1318	1181383.08	4485690.2
1319	1181200.79	4485976.2
1320	1181202.01	4485981.74
1321	1181200.08	4485982.17
1322	1181251.5	4486214.34
1323	1181253.44	4486213.91
1324	1181255.6	4486223.67
1325	1181253.67	4486224.1
1326	1181305.08	4486456.27
1327	1181307.02	4486455.84
1328	1181309.19	4486465.61
1329	1181307.25	4486466.04
1330	1181358.67	4486698.22
1331	1181360.61	4486697.79
1332	1181362.77	4486707.55
1333	1181360.83	4486707.98
1334	1181412.26	4486940.15
1335	1181414.19	4486939.72
1336	1181416.35	4486949.48
1337	1181414.42	4486949.91
1338	1181446.4	4487094.35
1339	1181441.51	4487100.02
1340	1181408.56	4486951.21
1341	1181406.59	4486951.65



1342	1181404.43	4486941.88
1343	1181406.4	4486941.45
1344	1181354.97	4486709.28
1345	1181353.01	4486709.71
1346	1181350.85	4486699.95
1347	1181352.81	4486699.51
1348	1181301.39	4486467.33
1349	1181299.42	4486467.77
1350	1181297.26	4486458
1351	1181299.22	4486457.57
1352	1181247.81	4486225.4
1353	1181245.84	4486225.83
1354	1181243.67	4486216.07
1355	1181245.65	4486215.64
1356	1181195.9	4485991.05
1357	1181065.48	4486511.2
1358	1181067.25	4486519.19
1359	1181065.31	4486519.62
1360	1181116.73	4486751.79
1361	1181118.67	4486751.36
1362	1181120.83	4486761.13
1363	1181118.9	4486761.56
1364	1181170.32	4486993.74
1365	1181172.26	4486993.31
1366	1181174.42	4487003.07
1367	1181172.48	4487003.5
1368	1181223.9	4487235.67
1369	1181225.84	4487235.24
1370	1181228	4487245
1371	1181226.07	4487245.43
1372	1181244.41	4487328.27
1373	1181239.51	4487333.94
1374	1181220.2	4487246.73
1375	1181218.24	4487247.17
1376	1181216.08	4487237.4
1377	1181218.04	4487236.97
1378	1181166.63	4487004.8
1379	1181164.65	4487005.23
1380	1181162.49	4486995.47
1381	1181164.46	4486995.03
1382	1181113.04	4486762.85
1383	1181111.07	4486763.29
1384	1181108.9	4486753.53
1385	1181110.88	4486753.09
1386	1181059.45	4486520.92
1387	1181057.49	4486521.36
1388	1181057.27	4486520.36
1389	1180851.6	4486604.35
1390	1180852.19	4486607.03
1391	1180849.83	4486607.55
1392	1180875.25	4486805.28
1393	1180876.73	4486804.95
1394	1180878.9	4486814.71
1395	1180876.96	4486815.14
1396	1180928.38	4487047.31
1397	1180930.32	4487046.89
1398	1180932.48	4487056.65
1399	1180930.54	4487057.08
1400	1180981.97	4487289.26
1401	1180983.91	4487288.83
1402	1180986.07	4487298.59
1403	1180984.13	4487299.02
1404	1181035.55	4487531.19
1405	1181037.49	4487530.76
1406	1181039.65	4487540.53
1407	1181037.71	4487540.96
1408	1181042.05	4487560.55
1409	1181037.06	4487565.75
1410	1181031.86	4487542.25
1411	1181029.88	4487542.69
1412	1181027.72	4487532.93
1413	1181029.7	4487532.49
1414	1180978.27	4487300.32
1415	1180976.31	4487300.75
1416	1180974.15	4487290.99
1417	1180976.11	4487290.56
1418	1180924.68	4487058.38



1419	1180922.72	4487058.81
1420	1180920.56	4487049.05
1421	1180922.52	4487048.61
1422	1180871.1	4486816.44
1423	1180869.13	4486816.88
1424	1180866.97	4486807.11
1425	1180869.37	4486806.58
1426	1180844.22	4486610.92
1427	1180664.06	4486846.86
1428	1180665.19	4486851.95
1429	1180662.96	4486852.44
1430	1180740.34	4487342.77
1431	1180741.96	4487342.42
1432	1180744.13	4487352.17
1433	1180742.19	4487352.6
1434	1180793.62	4487584.78
1435	1180795.55	4487584.35
1436	1180797.71	4487594.11
1437	1180795.78	4487594.54
1438	1180831.8	4487757.16
1439	1180826.55	4487761.25
1440	1180789.92	4487595.85
1441	1180787.95	4487596.29
1442	1180785.79	4487586.51
1443	1180787.75	4487586.08
1444	1180736.34	4487353.9
1445	1180734.36	4487354.34
1446	1180732.2	4487344.58
1447	1180734.47	4487344.07
1448	1180657.1	4486853.74
1449	1180655.43	4486854.11
1450	1180653.26	4486844.35
1451	1180659.49	4486842.97
1452	1180841.43	4486604.68
1453	1180840.26	4486599.43
1454	1180850.03	4486597.26
1455	1180850.28	4486598.41
1456	1181055.95	4486514.41
1457	1181055.33	4486511.59
1458	1181059.42	4486510.68
1459	1181191.91	4485982.33
1460	1181190.09	4485974.14
1461	1181195.8	4485972.87
1462	1181379.7	4485684.32
1463	1181378.44	4485678.62
1464	1181380.41	4485678.18
1465	1181328.99	4485446
1466	1181327.02	4485446.43
1467	1181324.86	4485436.67
1468	1181326.83	4485436.24
1469	1181275.4	4485204.07
1470	1181273.43	4485204.5
1471	1181271.27	4485194.74
1472	1181273.24	4485194.3
1473	1181221.82	4484962.13
1474	1181219.85	4484962.57
1475	1181217.69	4484952.8
1476	1181219.65	4484952.37
1477	1181168.23	4484720.19
1478	1181166.26	4484720.62
1479	1181164.1	4484710.86
1480	1181166.01	4484710.45
1481	1181107.58	4484460.68
1482	1181105.56	4484461.13
1483	1181105.2	4484459.54
1484	1180879.98	4484527.73
1485	1180880.51	4484530.11
1486	1180870.74	4484532.28
1487	1180868.58	4484522.51
1488	1180878.34	4484520.35
1489	1180878.68	4484521.86
1490	1181103.9	4484453.66
1491	1181103.4	4484451.37
1492	1181105.43	4484450.91
1493	1181079.98	4484328.05
1494	1181085.25	4484323.88
1495	1181111.28	4484449.61



1496	1181113.16	4484449.21
1497	1181113.62	4484451.33
1498	1181352.83	4484417.04
1499	1181352.45	4484415.34
1500	1181354.42	4484414.9
1501	1181303	4484182.73
1502	1181301.03	4484183.17
1503	1181298.87	4484173.4
1504	1181308.64	4484171.24
1505	1181309.08	4484173.26
1506	1181541.25	4484121.85
1507	1181540.81	4484119.82
1508	1181550.57	4484117.66
1509	1181551.82	4484123.34
1510	1181840.42	4484307.27
1511	1181846.09	4484306.01
1512	1181846.54	4484308.03
1513	1182078.72	4484256.61
1514	1182078.26	4484254.59
1515	1182088.02	4484252.42
1516	1182089.29	4484258.1
1517	1182377.87	4484442.04
1518	1182379.5	4484441.67
1519	1182563.4	4484153.12
1520	1182562.14	4484147.42
1521	1182567.84	4484146.15
1522	1182569.5	4484143.56
1523	1182751.76	4483857.6
1524	1182750.49	4483851.89
1525	1182760.25	4483849.73
1526	1182760.7	4483851.76
1527	1182992.89	4483800.4
1528	1182992.43	4483798.31
1529	1182994.39	4483797.88
1530	1182942.97	4483565.7
1531	1182941	4483566.13
1532	1182938.84	4483556.37
1533	1182940.81	4483555.93
1534	1182889.39	4483323.76
1535	1182887.42	4483324.2
1536	1182885.25	4483314.44
1537	1182887.23	4483314
1538	1182835.8	4483081.83
1539	1182833.83	4483082.26
1540	1182831.67	4483072.5
1541	1182833.64	4483072.07
1542	1182809.07	4482961.15
1543	1182814.3	4482957.02
1544	1182839.5	4483070.77
1545	1182841.43	4483070.34
1546	1182841.83	4483072.12
1547	1183074.05	4483020.88
1548	1183073.61	4483018.91
1549	1183075.57	4483018.48
1550	1183025.06	4482790.41
1551	1183030.29	4482786.27
1552	1183081.43	4483017.18
1553	1183083.37	4483016.75
1554	1183083.81	4483018.71
1555	1183315.9	4482966.94
1556	1183315.54	4482965.33
1557	1183317.51	4482964.89
1558	1183266.09	4482732.72
1559	1183264.12	4482733.16
1560	1183261.96	4482723.39
1561	1183263.93	4482722.96
1562	1183241.05	4482619.66
1563	1183246.28	4482615.53
1564	1183269.79	4482721.66
1565	1183271.72	4482721.23
1566	1183273.88	4482730.99
1567	1183271.95	4482731.42
1568	1183323.37	4482963.59
1569	1183325.31	4482963.16
1570	1183325.67	4482964.77
1571	1183557.86	4482913.5
1572	1183557.48	4482911.74



1573	1183559.45	4482911.3
1574	1183508.03	4482679.13
1575	1183506.06	4482679.57
1576	1183503.89	4482669.8
1577	1183505.86	4482669.37
1578	1183457.04	4482448.92
1579	1183462.27	4482444.78
1580	1183462.46	4482445.68
1581	1183805.11	4482856.89
1582	1183809.19	4482856
1583	1183810.44	4482861.67
1584	1184099.02	4483045.61
1585	1184104.71	4483044.35
1586	1184105.15	4483046.38
1587	1184337.32	4482994.95
1588	1184336.88	4482992.92
1589	1184342.58	4482991.66
1590	1184526.49	4482703.11
1591	1184525.22	4482697.4
1592	1184530.94	4482696.14
1593	1184714.84	4482407.59
1594	1184713.58	4482401.88
1595	1184719.28	4482400.62
1596	1184903.2	4482112.07
1597	1184901.94	4482106.36
1598	1184911.7	4482104.19
1599	1184912.96	4482109.88
1600	1185201.54	4482293.81
1601	1185207.22	4482292.55
1602	1185207.67	4482294.57
1603	1185439.84	4482243.15
1604	1185439.39	4482241.13
1605	1185449.16	4482238.96
1606	1185450.41	4482244.64
1607	1185739	4482428.57
1608	1185744.68	4482427.32
1609	1185745.12	4482429.34
1610	1185977.3	4482377.91
1611	1185976.85	4482375.89
1612	1185986.61	4482373.73
1613	1185987.07	4482375.75
1614	1186219.24	4482324.33
1615	1186218.79	4482322.31
1616	1186228.55	4482320.15
1617	1186229	4482322.16
1618	1186461.17	4482270.75
1619	1186460.73	4482268.72
1620	1186462.69	4482268.28
1621	1186411.27	4482036.11
1622	1186409.3	4482036.55
1623	1186407.14	4482026.79
1624	1186416.9	4482024.62
1625	1186417.35	4482026.64
1626	1186649.52	4481975.23
1627	1186649.27	4481974.13
1628	1186651.77	4481973.58
1629	1186632.76	4481740.63
1630	1186631.6	4481740.89
1631	1186629.44	4481731.13
1632	1186631.28	4481730.73
1633	1186571.93	4481498.69
1634	1186569.76	4481499.17
1635	1186567.6	4481489.4
1636	1186570.22	4481488.82
1637	1186558.06	4481246.18
1638	1186556.98	4481246.42
1639	1186554.81	4481236.66
1640	1186564.58	4481234.5
1641	1186565.98	4481240.85
1642	1186781.51	4481417.2
1643	1186786.51	4481416.08
1644	1186787.8	4481421.88
1645	1187083.7	4481623.21
1646	1187089.16	4481622
1647	1187089.6	4481623.95
1648	1187321.77	4481572.53
1649	1187321.33	4481570.57



1650	1187331.1	4481568.41
1651	1187331.53	4481570.37
1652	1187563.7	4481518.94
1653	1187563.27	4481516.99
1654	1187573.03	4481514.83
1655	1187575.19	4481524.59
1656	1187573.24	4481525.03
1657	1187624.67	4481757.2
1658	1187626.62	4481756.76
1659	1187628.78	4481766.53
1660	1187626.83	4481766.96
1661	1187678.25	4481999.13
1662	1187680.21	4481998.7
1663	1187682.37	4482008.46
1664	1187680.41	4482008.89
1665	1187731.84	4482241.08
1666	1187733.78	4482240.64
1667	1187734.21	4482242.57
1668	1187908.41	4482199.78
1669	1187906.9	4482183
1670	1187892.71	4482186.24
1671	1187883.82	4482147.24
1672	1187902.89	4482142.89
1673	1187873.89	4481881.39
1674	1187859.27	4481884.72
1675	1187850.38	4481845.72
1676	1187870.91	4481841.04
1677	1187861.58	4481574.17
1678	1187848.52	4481577.15
1679	1187839.63	4481538.15
1680	1187878.63	4481529.26
1681	1187882.2	4481544.92
1682	1187892.98	4481542.02
1683	1187889.06	4481524.83
1684	1187905.94	4481520.98
1685	1187881.49	4481413.73
1686	1187864.6	4481417.58
1687	1187855.71	4481378.59
1	1187894.71	4481369.69
1	1183342.57	4481227.82
2	1183336.62	4481235.86
3	1183335.02	4481234.67
4	1183156.75	4481474.98
5	1183157.72	4481475.48
6	1183153.17	4481484.39
7	1183152.04	4481483.81
8	1183057.92	4481755.93
9	1183059.5	4481763.08
10	1183057.57	4481763.51
11	1183108.99	4481995.68
12	1183110.93	4481995.25
13	1183113.09	4482005.01
14	1183111.09	4482005.45
15	1183155.52	4482220.04
16	1183157.4	4482219.63
17	1183158.69	4482225.47
18	1183454.53	4482426.75
19	1183460.04	4482425.54
20	1183461.84	4482433.67
21	1183461.74	4482441.03
22	1183456.25	4482445.37
23	1183454.4	4482437.03
24	1183452.44	4482437.46
25	1183451.16	4482431.73
26	1183158.29	4482232.46
27	1183216.1	4482479.57
28	1183218.1	4482479.13
29	1183220.27	4482488.88
30	1183218.32	4482489.31
31	1183245.49	4482611.99
32	1183240.27	4482616.11
33	1183212.47	4482490.61
34	1183210.5	4482491.05
35	1183208.34	4482481.29
36	1183210.24	4482480.86
37	1183151.82	4482231.11
38	1183149.79	4482231.55



39	1183147.63	4482221.79
40	1183149.66	4482221.34
41	1183105.23	4482006.75
42	1183103.33	4482007.17
43	1183102.91	4482005.29
44	1182870.74	4482056.71
45	1182871.16	4482058.6
46	1182869.21	4482059.03
47	1182920.64	4482291.2
48	1182922.58	4482290.77
49	1182924.74	4482300.53
50	1182922.8	4482300.96
51	1182974.23	4482533.13
52	1182976.16	4482532.7
53	1182978.32	4482542.47
54	1182976.39	4482542.9
55	1183027.81	4482775.08
56	1183029.75	4482774.65
57	1183031.24	4482781.36
58	1183024.28	4482786.86
59	1183024.12	4482786.14
60	1183022.15	4482786.57
61	1183019.98	4482776.81
62	1183021.95	4482776.37
63	1182970.53	4482544.19
64	1182968.56	4482544.63
65	1182966.4	4482534.87
66	1182968.37	4482534.43
67	1182916.94	4482302.26
68	1182914.98	4482302.7
69	1182912.82	4482292.93
70	1182914.78	4482292.5
71	1182863.36	4482060.33
72	1182861.39	4482060.76
73	1182860.97	4482058.87
74	1182628.8	4482110.3
75	1182629.22	4482112.18
76	1182628.59	4482112.32
77	1182737.35	4482328.37
78	1182740.45	4482327.68
79	1182742.61	4482337.45
80	1182739.9	4482338.05
81	1182752.44	4482585.58
82	1182753.5	4482585.34
83	1182755.66	4482595.1
84	1182753.36	4482595.62
85	1182786.27	4482828.57
86	1182787.81	4482828.22
87	1182789.97	4482837.99
88	1182788.03	4482838.42
89	1182813.52	4482953.47
90	1182808.29	4482957.6
91	1182782.18	4482839.72
92	1182780.21	4482840.15
93	1182778.05	4482830.39
94	1182780.39	4482829.87
95	1182747.48	4482596.92
96	1182745.9	4482597.26
97	1182743.74	4482587.5
98	1182746.49	4482586.89
99	1182733.96	4482339.37
100	1182732.84	4482339.61
101	1182730.68	4482329.85
102	1182731.31	4482329.71
103	1182622.55	4482113.66
104	1182619.46	4482114.34
105	1182617.3	4482104.58
106	1182627.05	4482102.41
107	1182627.51	4482104.44
108	1182859.68	4482053.02
109	1182859.23	4482051
110	1182868.99	4482048.84
111	1182869.44	4482050.86
112	1183101.61	4481999.43
113	1183101.16	4481997.41
114	1183103.14	4481996.98
115	1183051.71	4481764.81



116	1183049.74	4481765.24
117	1183047.58	4481755.48
118	1183052.09	4481754.47
119	1183146.65	4481481.06
120	1183144.27	4481479.85
121	1183148.81	4481470.94
122	1183151.32	4481472.22
123	1183330.2	4481231.1
124	1183328.58	4481229.91
125	1183334.53	4481221.87
1	1183342.57	4481227.82
1	1180465.69	4483850.71
2	1180475.31	4483847.99
3	1180475.79	4483849.7
4	1180709.23	4483798.53
5	1180712.31	4483793.67
6	1180720.76	4483799.03
7	1180719.64	4483800.78
8	1181007.44	4483984.22
9	1181013.12	4483982.97
10	1181015.29	4483992.73
11	1181013.34	4483993.15
12	1181064.77	4484225.33
13	1181066.7	4484224.9
14	1181068.87	4484234.66
15	1181066.86	4484235.11
16	1181084.51	4484320.3
17	1181079.24	4484324.47
18	1181061.01	4484236.4
19	1181059.11	4484236.83
20	1181056.94	4484227.06
21	1181058.91	4484226.63
22	1181007.49	4483994.45
23	1181005.52	4483994.89
24	1181004.29	4483989.32
25	1180716.42	4483805.85
26	1180715.39	4483807.47
27	1180710.54	4483804.39
28	1180477.43	4483855.49
29	1180478.03	4483857.61
30	1180477.15	4483857.87
31	1180578.67	4484054.06
32	1180581.81	4484053.36
33	1180582.4	4484056
34	1180761.72	4484040.07
35	1180761.42	4484038.71
36	1180771.18	4484036.54
37	1180773.34	4484046.31
38	1180771.41	4484046.74
39	1180822.83	4484278.92
40	1180824.77	4484278.49
41	1180826.93	4484288.25
42	1180817.17	4484290.41
43	1180815	4484280.65
44	1180816.98	4484280.21
45	1180765.55	4484048.03
46	1180763.58	4484048.47
47	1180763.03	4484045.97
48	1180583.7	4484061.9
49	1180583.97	4484063.13
50	1180574.21	4484065.29
51	1180572.05	4484055.53
52	1180572.6	4484055.41
53	1180471.25	4483859.53
54	1180468.4	4483860.33
1	1180465.69	4483850.71
1	1178125.86	4490817.7
2	1178123.5	4490810.83
3	1178163.96	4490756.85
4	1178174.04	4490753.4
1	1178125.86	4490817.7
1	1178249.74	4490357.51
2	1178168.36	4490383.58
3	1178181.45	4490430.23
4	1178183.27	4490429.68
5	1178186.16	4490439.25
6	1178184.24	4490439.83



7	1178197.38	4490483.27
8	1178199.06	4490482.69
9	1178199.79	4490484.78
10	1178278.61	4490461.14
11	1178279.92	4490456.67
12	1178289.51	4490459.47
13	1178286.71	4490469.07
14	1178279.81	4490467.05
15	1178201.77	4490490.45
16	1178202.36	4490492.12
17	1178192.91	4490495.42
18	1178189.62	4490485.98
19	1178191.71	4490485.25
20	1178178.5	4490441.57
21	1178176.58	4490442.14
22	1178173.7	4490432.56
23	1178175.71	4490431.96
24	1178162.64	4490385.42
25	1178088.49	4490409.17
26	1178088.02	4490407.68
27	1178083.21	4490414.57
28	1178123.39	4490541.97
29	1177988.41	4490584.53
30	1177946.25	4490450.83
31	1178080.04	4490408.63
32	1178085.74	4490400.47
33	1178051.1	4490290.89
34	1178213.11	4490237.62
1	1178249.74	4490357.51
1	1178482.28	4490206.18
2	1178472.91	4490209.71
3	1178472.27	4490207.99
4	1178440.17	4490221.32
5	1178434.26	4490217.27
6	1178373.76	4490242.38
7	1178387.33	4490243.25
8	1178250.43	4490300.08
9	1178249.64	4490297.12
10	1178248.87	4490294.21
11	1178470.16	4490202.37
12	1178469.4	4490200.34
13	1178478.75	4490196.83
1	1178482.28	4490206.18
1	1177473.59	4490024.11
2	1177459.44	4490024.12
3	1177459.51	4490025.92
4	1177449.52	4490026.33
5	1177449.39	4490023.12
6	1177165.62	4489960.75
7	1177165.25	4489962.63
8	1177155.44	4489960.64
9	1177155.86	4489958.6
10	1176872.74	4489896.37
11	1176872.34	4489898.28
12	1176862.55	4489896.24
13	1176862.97	4489894.23
14	1176579.63	4489831.95
15	1176579.21	4489833.89
16	1176570.17	4489831.92
17	1176572.81	4489822.26
18	1176581.33	4489824.11
19	1176580.91	4489826.08
20	1176864.2	4489888.35
21	1176864.6	4489886.44
22	1176874.38	4489888.49
23	1176873.96	4489890.5
24	1177157.05	4489952.72
25	1177157.43	4489950.84
26	1177167.23	4489952.83
27	1177166.81	4489954.87
28	1177449.14	4490016.92
29	1177449.11	4490016.34
30	1177459.1	4490015.93
31	1177459.19	4490018.13
32	1177468.82	4490018.12
1	1177473.59	4490024.11
1	1178126.52	4489890.2



2	1178090.69	4489903.08
3	1178091.36	4489905.15
4	1178081.83	4489908.2
5	1178078.77	4489898.69
6	1178088.29	4489895.62
7	1178088.86	4489897.36
8	1178125	4489884.36
1	1178126.52	4489890.2
1	1178259.43	4489407.51
2	1178267.24	4489413.75
3	1178261	4489421.56
4	1178259.61	4489420.45
5	1178125.71	4489603.71
6	1178127.37	4489604.98
7	1178121.33	4489612.94
8	1178119.8	4489611.78
9	1178068.95	4489681
10	1178067.3	4489678.12
11	1178065.84	4489675.08
12	1178115.01	4489608.15
13	1178113.36	4489606.9
14	1178119.4	4489598.94
15	1178120.93	4489600.08
16	1178254.92	4489416.7
17	1178253.19	4489415.32
1	1178259.43	4489407.51
1	1178010.64	4489623.8
2	1178013.35	4489625.37
3	1178015.76	4489627.27
4	1177982	4489657.91
5	1177983.07	4489658.86
6	1177976.45	4489666.34
7	1177975.33	4489665.36
8	1177896.99	4489773.6
9	1177898.68	4489774.89
10	1177892.6	4489782.83
11	1177884.66	4489776.75
12	1177890.75	4489768.81
13	1177892.23	4489769.95
14	1177970.82	4489661.36
15	1177968.97	4489659.72
16	1177975.59	4489652.23
17	1177977.49	4489653.91
1	1178010.64	4489623.8
1	1177992.64	4489517.74
2	1177999.49	4489525.01
3	1177992.21	4489531.87
4	1177990.84	4489530.42
5	1177967.67	4489552.3
6	1177966.58	4489549.27
7	1177965.91	4489545.79
8	1177986.73	4489526.05
9	1177985.35	4489524.59
1	1177992.64	4489517.74
1	1177960.41	4489354.61
2	1177963.95	4489363.95
3	1177954.61	4489367.5
4	1177954	4489365.94
5	1177918.42	4489382.09
6	1177917.27	4489379.31
7	1177913.41	4489377.73
8	1177951.87	4489360.31
9	1177951.05	4489358.15
1	1177960.41	4489354.61
1	1176925.54	4489459.37
2	1176930.18	4489572.95
3	1176637.73	4489584.91
4	1176669.2	4489469.85
1	1176925.54	4489459.37
1	1176656.29	4489470.38
2	1176624.82	4489585.44
3	1176381.65	4489595.38
4	1176377.01	4489481.79
1	1176656.29	4489470.38
1	1175751.55	4489442.99
2	1175748.95	4489492.59
3	1175752	4489493.55



4	1175749	4489503.09
5	1175746.55	4489502.32
6	1175701.12	4489604.4
7	1175703.16	4489605.45
8	1175702.23	4489607.24
9	1175715.85	4489614.36
10	1175716.74	4489612.62
11	1175725.65	4489617.18
12	1175724.71	4489619
13	1175738.93	4489626.44
14	1175739.61	4489625.12
15	1175748.28	4489629.64
16	1175755.44	4489615.92
17	1175790.9	4489634.43
18	1175772.38	4489669.89
19	1175736.92	4489651.37
20	1175743.64	4489638.51
21	1175734.99	4489633.99
22	1175736.15	4489631.76
23	1175721.98	4489624.34
24	1175721.09	4489626.09
25	1175712.18	4489621.53
26	1175713.12	4489619.71
27	1175699.47	4489612.56
28	1175698.54	4489614.33
29	1175696.78	4489613.4
30	1175650.99	4489701.51
31	1175652.81	4489702.49
32	1175651.89	4489704.21
33	1175666.45	4489711.83
34	1175667.41	4489710.04
35	1175675.62	4489714.41
36	1175682.57	4489701.09
37	1175740.53	4489731.39
38	1175733.3	4489745.22
39	1175894.66	4489815.68
40	1175895.65	4489813.67
41	1175897.47	4489814.57
42	1175941.7	4489726.6
43	1175939.72	4489725.46
44	1175944.73	4489716.8
45	1175946.89	4489718.05
46	1176009.42	4489631.78
47	1176007.81	4489630.62
48	1176013.67	4489622.5
49	1176021.77	4489628.36
50	1176015.93	4489636.46
51	1176014.29	4489635.29
52	1175952.11	4489721.07
53	1175953.38	4489721.81
54	1175948.38	4489730.46
55	1175946.9	4489729.61
56	1175902.85	4489817.23
57	1175904.61	4489818.11
58	1175903.71	4489819.93
59	1176073.19	4489905.21
60	1176074.13	4489903.39
61	1176075.87	4489904.29
62	1176120.01	4489816.51
63	1176118.22	4489815.6
64	1176122.72	4489806.67
65	1176131.65	4489811.18
66	1176127.14	4489820.1
67	1176125.36	4489819.21
68	1176081.2	4489907.03
69	1176083.02	4489907.97
70	1176082.13	4489909.71
71	1176251.26	4489994.73
72	1176252.17	4489992.93
73	1176253.93	4489993.83
74	1176298.13	4489905.94
75	1176297.81	4489898.13
76	1176299.36	4489898.06
77	1176281.71	4489760.58
78	1176279.29	4489760.68
79	1176278.88	4489750.69
80	1176288.87	4489750.28



81	1176289.28	4489760.27
82	1176287.72	4489760.33
83	1176305.38	4489897.82
84	1176307.8	4489897.72
85	1176308.21	4489907.71
86	1176303.87	4489907.89
87	1176259.29	4489996.54
88	1176261.09	4489997.45
89	1176260.19	4489999.22
90	1176379.31	4490059.12
91	1176378.39	4490065.36
92	1176257.49	4490004.57
93	1176256.58	4490006.37
94	1176247.65	4490001.86
95	1176248.55	4490000.08
96	1176079.39	4489915.04
97	1176078.45	4489916.86
98	1176069.56	4489912.28
99	1176070.45	4489910.54
100	1175901.05	4489825.3
101	1175900.18	4489827.07
102	1175891.21	4489822.63
103	1175891.99	4489821.06
104	1175730.52	4489750.55
105	1175722.01	4489766.85
106	1175664.05	4489736.55
107	1175670.99	4489723.28
108	1175662.72	4489718.88
109	1175663.64	4489717.13
110	1175649.05	4489709.5
111	1175648.09	4489711.3
112	1175639.28	4489706.59
113	1175644	4489697.77
114	1175645.7	4489698.68
115	1175691.45	4489610.63
116	1175689.67	4489609.71
117	1175694.29	4489600.83
118	1175695.79	4489601.61
119	1175740.79	4489500.5
120	1175739.46	4489500.08
121	1175742.46	4489490.54
122	1175743.04	4489490.73
123	1175745.57	4489442.45
1	1175751.55	4489442.99
1	1175844.14	4489198.75
2	1175758.99	4489301.38
3	1175752.76	4489419.99
4	1175746.78	4489419.45
5	1175753.1	4489299.09
6	1175839.52	4489194.91
1	1175844.14	4489198.75
1	1178175.08	4490073.9
2	1178175.86	4490076.79
3	1178176.65	4490079.7
4	1178056.23	4490106.56
5	1178056.35	4490109.42
6	1178046.36	4490109.83
7	1178046.12	4490104.1
8	1177974	4490038.4
9	1177968.21	4490038.64
10	1177968.1	4490036.17
11	1177752.99	4490024.11
12	1177753.05	4490025.61
13	1177743.06	4490026.02
14	1177742.97	4490023.83
15	1177524.19	4490024.05
16	1177519.41	4490018.06
17	1177742.73	4490017.82
18	1177742.65	4490016.02
19	1177752.65	4490015.62
20	1177752.75	4490018.09
21	1177758.4	4490018.41
22	1177755.74	4490024.26
23	1177798.15	4490026.64
24	1177800.81	4490020.78
25	1177967.86	4490030.15
26	1177967.8	4490028.65



27	1177977.79	4490028.24
28	1177978.02	4490033.95
29	1178050.16	4490099.66
30	1178055.94	4490099.43
31	1178055.98	4490100.47
1	1178175.08	4490073.9
1	1178028.71	4490897.9
2	1178019.01	4490869.29
3	1177893.79	4490873.41
4	1177690.69	4491010.39
5	1177587.56	4491118.47
6	1177532.88	4491072.38
7	1177533.11	4491051.05
8	1177482.69	4491027.74
9	1177222.58	4491019.58
10	1177222.64	4491021.21
11	1177212.65	4491021.62
12	1177212.24	4491011.63
13	1177222.24	4491011.22
14	1177222.33	4491013.57
15	1177480.43	4491021.67
16	1177482.7	4490624.82
17	1177480.92	4490624.89
18	1177480.74	4490620.52
19	1177327.11	4490541.91
20	1177190.97	4490474.16
21	1177181.73	4490462.87
22	1177329.82	4490536.56
23	1177482.75	4490614.81
24	1177490.5	4490614.49
25	1177490.53	4490615.25
26	1177525.68	4490605.52
27	1177495.53	4490506.46
28	1177375.75	4490445.17
29	1177197.15	4490356.31
30	1177017.74	4490265.66
31	1176839.34	4490175.92
32	1176742.73	4490127.41
33	1176743.66	4490121.15
34	1176842.04	4490170.56
35	1177020.44	4490260.29
36	1177199.85	4490350.94
37	1177378.45	4490439.82
38	1177493.11	4490498.49
39	1177490.18	4490488.87
40	1177656	4490438.8
41	1177672.42	4490490.05
42	1177780.52	4490492.67
43	1177780.25	4490490.89
44	1177811.06	4490486.18
45	1177818.71	4490536.22
46	1177806.97	4490538.02
47	1177823.14	4490595.26
48	1177835.65	4490589.06
49	1177858.13	4490634.42
50	1177830.21	4490648.26
51	1177807.72	4490602.9
52	1177817.66	4490597.97
53	1177801	4490538.93
54	1177787.9	4490540.93
55	1177781.45	4490498.7
56	1177674.36	4490496.11
57	1177754.48	4490746.26
58	1177587.14	4490807.52
59	1177527.42	4490611.27
60	1177490.81	4490621.91
61	1177490.91	4490624.48
62	1177488.7	4490624.57
63	1177486.41	4491022.86
64	1177533.18	4491044.47
65	1177533.23	4491040.03
66	1177619.1	4490940.4
67	1177855.08	4490798.95
68	1177865.99	4490818.96
69	1177839.44	4490828.39
70	1177835.38	4490884.12
71	1177874.95	4490886.11



72	1177877.11	4490857.03
73	1177885.19	4490854.16
74	1177892.44	4490867.46
75	1178017	4490863.36
76	1178013.8	4490853.92
77	1178087.07	4490826.68
78	1178102.13	4490870.57
1	1178028.71	4490897.9
1	1176742.73	4490127.41
2	1176749.51	4490130.81
3	1176743.45	4490122.58
1	1176742.73	4490127.41
1	1177572.3	4490994.71
2	1177607.58	4491097.48
3	1177638.38	4491065.21
4	1177650.51	4491052.49
5	1177614.03	4490946.29
6	1177602.24	4490959.97
1	1177572.3	4490994.71
1	1176969.1	4490362.4
2	1176790.71	4490272.65
3	1176725.98	4490240.14
4	1176726.91	4490233.9
5	1176793.4	4490267.3
6	1176971.8	4490357.03
7	1177149.71	4490446.93
8	1177139.41	4490448.43
1	1176969.1	4490362.4
1	1176883.55	4490312.65
2	1176805.36	4490273.32
3	1176813.22	4490283.97
4	1176891.41	4490323.31
1	1176883.55	4490312.65
1	1178347.86	4490680.99
2	1178351.61	4490693.27
3	1178201.87	4490741.24
4	1178279.07	4490702.65
1	1178347.86	4490680.99
1	1178375.91	4490504.1
2	1178316.36	4490577.89
3	1178336.29	4490643.11
4	1178283.57	4490659.71
5	1178270.3	4490624.31
6	1178241.81	4490597.45
7	1178311.31	4490574.6
8	1178371.29	4490500.28
1	1178375.91	4490504.1
1	1178178.84	4490708.48
2	1178152.97	4490626.66
3	1178199.03	4490611.52
4	1178236.41	4490646.72
5	1178246.82	4490674.5
1	1178178.84	4490708.48
87:01:010003:2085		
1	1186466.09	4487588.03
2	1186502.99	4487574.55
3	1186319.99	4487700.21
4	1186304.66	4487703.44
5	1186289.33	4487706.67
6	1186317.61	4487693.37
7	1186362.25	4487663.73
8	1186399.71	4487631.38
9	1186431.18	4487607.29
1	1186466.09	4487588.03
1	1183025.47	4487355.6
2	1183417.88	4487323.79
3	1183733.76	4487328.67
4	1184626.18	4487244.41
5	1184635.86	4487241.91
6	1184767.71	4485967.36
7	1185199.28	4485612.06
8	1185659.88	4485382.46
9	1186272.73	4486076.08
10	1186713.54	4485752.41
11	1187177.84	4484610.2
12	1187266.17	4484927.67
13	1187664.15	4485586.16



10	1183881.76	4488906.35
11	1183918.05	4488857.09
12	1183946.17	4488811.95
13	1183973.06	4488756.62
14	1183992.44	4488702.56
15	1184007.71	4488637.77
16	1184014.48	4488580.79
17	1184015.22	4488521.5
18	1184010.9	4488471.98
19	1184003.66	4488429.91
20	1183944.69	4488208.07
21	1183938.96	4488179.31
22	1183939.14	4488158.51
23	1183945.3	4488133.57
24	1183957.6	4488110.79
25	1183970	4488096.65
26	1183985.41	4488084.82
27	1184003.41	4488076.02
28	1184027.24	4488070.34
29	1184046.15	4488070.02
30	1184066.21	4488073.73
31	1184090	4488083.48
32	1184451.28	4488276.62
33	1184509.76	4488301.77
34	1184573.59	4488320.58
35	1184627.64	4488330.2
36	1184686.88	4488334.51
37	1184748.72	4488332.18
38	1184780.49	4488327.36
39	1184003.11	4488657.3
40	1183992.49	4488702.36
41	1184004.38	4488699.78
42	1186209.15	4487764.02
1	1186234.98	4487758.58
87:01:010003:2087		
1	1189149.37	4481411.89
2	1189151.87	4481421.57
3	1189150.3	4481421.98
4	1189212.95	4481546.99
5	1189216.38	4481546.1
6	1189218.88	4481555.79
7	1189217.53	4481556.13
8	1189280.18	4481681.14
9	1189283.39	4481680.32
10	1189285.89	4481690
11	1189284.77	4481690.29
12	1189327.8	4481776.15
13	1189321.79	4481777.55
14	1189278.82	4481691.82
15	1189276.21	4481692.5
16	1189273.71	4481682.82
17	1189274.24	4481682.68
18	1189213.83	4481562.14
19	1189084.08	4481627.17
20	1189144.86	4481748.44
21	1189149.18	4481747.33
22	1189151.68	4481757.01
23	1189149.44	4481757.59
24	1189176.5	4481811.58
25	1189170.49	4481812.98
26	1189143.5	4481759.12
27	1189142	4481759.51
28	1189140.19	4481752.53
29	1189078.71	4481629.86
30	1188949.97	4481694.38
31	1189010.65	4481815.45
32	1189014.96	4481814.34
33	1189017.47	4481824.02
34	1189015.24	4481824.6
35	1189026.67	4481847.41
36	1189020.71	4481848.91
37	1189009.29	4481826.13
38	1189007.78	4481826.52
39	1189005.97	4481819.5
40	1188944.63	4481697.1
41	1188814.1	4481758.08
42	1188876.44	4481882.46



43	1188880.75	4481881.35
44	1188881.76	4481885.25
45	1188872.14	4481887.98
46	1188871.76	4481886.51
47	1188808.78	4481760.85
48	1188681.06	4481827.43
49	1188731.93	4481928.93
50	1188726.11	4481930.7
51	1188674.56	4481830.82
52	1188547.61	4481890.02
53	1188547.82	4481890.84
54	1188545.36	4481891.48
55	1188587.03	4481974.61
56	1188581.29	4481976.57
57	1188540.3	4481894.77
58	1188518.53	4481913.82
59	1188498.88	4481931.01
60	1188505	4481954.69
61	1188494.66	4481957.36
62	1188510.18	4482000.83
63	1188500.75	4482004.04
64	1188485	4481959.86
65	1188466.26	4481964.7
66	1188456.26	4481925.97
67	1188469.94	4481922.44
68	1188350.56	4481680.04
69	1188325.77	4481686.45
70	1188315.76	4481647.72
71	1188332.26	4481643.45
72	1188189.13	4481409.38
73	1188161.58	4481416.5
74	1188151.57	4481377.77
75	1188163.41	4481374.71
76	1187954.62	4481161.66
77	1187916.65	4481171.47
78	1187910.13	4481146.25
79	1187847.74	4481162.98
80	1187853.43	4481185
81	1187840.62	4481188.3
82	1187848.41	4481221.32
83	1187859.83	4481218.37
84	1187869.84	4481257.1
85	1187857.59	4481260.27
86	1187865.37	4481293.25
87	1187876.23	4481290.44
88	1187886.24	4481329.17
89	1187874.55	4481332.19
90	1187883.96	4481372.14
91	1187868.82	4481375.59
92	1187859.67	4481336.04
93	1187847.51	4481339.18
94	1187837.5	4481300.45
95	1187850.64	4481297.05
96	1187843	4481264.04
97	1187831.11	4481267.11
98	1187821.1	4481228.38
99	1187833.98	4481225.05
100	1187826.33	4481192
101	1187814.7	4481195
102	1187809.01	4481172.98
103	1187749.6	4481188.33
104	1187754.65	4481207.86
105	1187715.92	4481217.87
106	1187713.68	4481209.23
107	1187655.43	4481492.09
108	1187674.41	4481487.19
109	1187684.42	4481525.92
110	1187650.87	4481534.59
111	1187639.47	4481803.74
112	1187658.55	4481798.81
113	1187668.56	4481837.54
114	1187643.88	4481843.92
115	1187630.36	4481782.89
116	1187641.6	4481520.09
117	1187635.68	4481497.19
118	1187644.67	4481494.87
119	1187645.04	4481493.12



120	1187542.61	4481292.27
121	1187508.46	4481225.3
122	1187506.55	4481225.79
123	1187504.05	4481216.11
124	1187506.01	4481215.6
125	1187399.36	4481037.7
126	1187397.54	4481038.17
127	1187397.04	4481036.25
128	1187215.76	4481025.96
129	1187213.41	4481026.59
130	1187268.16	4481270.63
131	1187270.18	4481270.11
132	1187272.68	4481279.79
133	1187263	4481282.29
134	1187260.5	4481272.61
135	1187261.69	4481272.3
136	1187207.1	4481028.26
137	1186974.07	4481089.95
138	1186974.67	4481092.26
139	1186972.54	4481092.81
140	1187024.5	4481327.16
141	1187026.9	4481326.54
142	1187029.4	4481336.23
143	1187019.71	4481338.73
144	1187017.21	4481329.04
145	1187018.36	4481328.75
146	1186966.55	4481094.36
147	1186964.99	4481094.77
148	1186962.49	4481085.08
149	1186964.39	4481084.59
150	1186964.26	4481084
151	1186672.72	4480907.28
152	1186725.31	4481139.88
153	1186726.71	4481139.52
154	1186729.21	4481149.2
155	1186719.53	4481151.71
156	1186719.27	4481150.69
157	1186565.98	4481240.85
158	1186564.58	4481234.5
159	1186717.37	4481143.33
160	1186717.03	4481142.02
161	1186719.56	4481141.37
162	1186667.21	4480907.89
163	1186428.82	4480960.87
164	1186429.32	4480962.8
165	1186419.63	4480965.3
166	1186417.13	4480955.62
167	1186419.18	4480955.09
168	1186374.38	4480718.43
169	1186373.41	4480718.69
170	1186370.9	4480709
171	1186372.52	4480708.59
172	1186312.45	4480476.14
173	1186311.23	4480476.45
174	1186308.73	4480466.77
175	1186318.41	4480464.27
176	1186320.91	4480473.95
177	1186317.98	4480474.71
178	1186378.05	4480707.16
179	1186380.59	4480706.5
180	1186383.09	4480716.18
181	1186379.92	4480717
182	1186424.94	4480953.6
183	1186426.81	4480953.12
184	1186427.17	4480954.48
185	1186663.54	4480901.45
186	1186662.81	4480898.63
187	1186665.01	4480898.06
188	1186608.15	4480664.18
189	1186606.4	4480664.64
190	1186603.9	4480654.95
191	1186605.79	4480654.47
192	1186452.55	4480443.6
193	1186450.1	4480444.24
194	1186447.6	4480434.55
195	1186457.28	4480432.05
196	1186459.24	4480439.64



197	1186611.35	4480653.03
198	1186613.58	4480652.45
199	1186616.08	4480662.13
200	1186613.7	4480662.75
201	1186670.32	4480896.69
202	1186672.49	4480896.13
203	1186673.3	4480899.26
204	1186962.6	4481076.71
205	1186918.67	4480883.64
206	1186916.24	4480884.27
207	1186913.74	4480874.59
208	1186916.45	4480873.88
209	1186803.76	4480712.49
210	1186801.25	4480713.14
211	1186798.75	4480703.46
212	1186808.43	4480700.95
213	1186809.71	4480705.93
214	1186921.29	4480872.64
215	1186923.42	4480872.08
216	1186925.92	4480881.77
217	1186923.56	4480882.38
218	1186969.95	4481081.22
219	1186972.17	4481082.58
220	1187204.46	4481021.8
221	1187203.2	4481016.93
222	1187204.49	4481016.6
223	1187095.45	4480871.8
224	1187093.87	4480872.21
225	1187091.37	4480862.52
226	1187101.05	4480860.02
227	1187103.55	4480869.7
228	1187102.59	4480869.95
229	1187210.8	4481014.97
230	1187212.88	4481014.43
231	1187214.13	4481019.27
232	1187396.74	4481028.04
233	1187404.72	4481025.98
234	1187407.22	4481035.67
235	1187406.03	4481035.97
236	1187512.17	4481214.01
237	1187513.73	4481213.61
238	1187546.29	4481277.45
239	1187648.29	4481477.49
240	1187708.37	4481188.66
241	1187705.91	4481179.14
242	1187744.64	4481169.13
243	1187747.1	4481178.66
244	1187806.51	4481163.31
245	1187804.69	4481156.27
246	1187817.31	4481153.01
247	1187812.23	4481131.05
248	1187800.81	4481134
249	1187790.8	4481095.27
250	1187803.2	4481092.06
251	1187800.29	4481079.47
252	1187789.06	4481082.37
253	1187779.05	4481043.64
254	1187795.2	4481039.46
255	1187776.88	4480904.54
256	1187730.54	4480563.53
257	1187711.74	4480564.3
258	1187710.2	4480526.63
259	1187560.98	4480440.98
260	1187406.77	4480351.65
261	1187407.38	4480366.56
262	1187367.41	4480368.19
263	1187365.78	4480328.22
264	1187371.35	4480327.99
265	1186941.37	4480009.46
266	1186941.69	4480017.26
267	1186901.72	4480018.89
268	1186900.09	4479978.92
269	1186940.06	4479977.29
270	1186940.85	4479996.63
271	1187387.16	4480327.35
272	1187405.75	4480326.59
273	1187406.29	4480339.82



274	1187723.85	4480523.77
275	1187727.69	4480523.61
276	1187833.5	4480132.94
277	1187828.23	4480133.15
278	1187826.6	4480093.18
279	1187866.57	4480091.55
280	1187868.2	4480131.52
281	1187848.22	4480132.34
282	1187741.17	4480523.06
283	1187750.07	4480522.7
284	1187751.71	4480562.67
285	1187740.55	4480563.12
286	1187786.76	4480903.16
287	1187804.94	4481036.95
288	1187817.78	4481033.63
289	1187827.79	4481072.36
290	1187814.12	4481075.89
291	1187817.09	4481088.47
292	1187829.53	4481085.26
293	1187839.54	4481123.99
294	1187826.27	4481127.42
295	1187831.44	4481149.36
296	1187843.42	4481146.26
297	1187845.24	4481153.3
298	1187907.78	4481137.14
299	1187906.64	4481132.74
300	1187945.37	4481122.73
301	1187948.05	4481133.11
302	1188051.53	4481040.48
303	1188268.75	4480846.02
304	1188267.39	4480812.83
305	1188307.36	4480811.2
306	1188309	4480851.17
307	1188279.54	4480852.37
308	1188060.74	4481048.69
309	1187951.55	4481146.66
310	1188175.9	4481371.48
311	1188190.3	4481367.76
312	1188200.31	4481406.49
313	1188342.37	4481640.84
314	1188354.49	4481637.71
315	1188364.5	4481676.44
316	1188360.42	4481677.49
317	1188479.83	4481919.88
318	1188494.99	4481915.96
319	1188496.08	4481920.17
320	1188515.32	4481903.34
321	1188535.67	4481885.54
322	1188472.18	4481758.86
323	1188471.13	4481759.13
324	1188468.62	4481749.45
325	1188478.31	4481746.95
326	1188480.81	4481756.63
327	1188478.12	4481757.32
328	1188537.42	4481875.64
329	1188540.07	4481848.84
330	1188528.48	4481849.6
331	1188525.85	4481809.69
332	1188565.76	4481807.05
333	1188568.4	4481846.97
334	1188550.19	4481848.17
335	1188547.11	4481879.22
336	1188671.07	4481821.36
337	1188606.4	4481691.85
338	1188605.34	4481692.12
339	1188602.84	4481682.44
340	1188612.52	4481679.93
341	1188615.02	4481689.62
342	1188612.34	4481690.31
343	1188674.99	4481815.32
344	1188679.53	4481814.15
345	1188680.17	4481816.62
346	1188804.3	4481751.91
347	1188740.61	4481624.83
348	1188739.55	4481625.11
349	1188737.05	4481615.43
350	1188746.73	4481612.92



351	1188749.23	4481622.61
352	1188746.56	4481623.3
353	1188809.21	4481748.31
354	1188813.3	4481747.25
355	1188939.74	4481688.32
356	1188874.83	4481557.82
357	1188873.76	4481558.1
358	1188871.26	4481548.41
359	1188880.94	4481545.91
360	1188883.45	4481555.6
361	1188880.77	4481556.29
362	1188943.42	4481681.3
363	1188947.95	4481680.12
364	1188948.89	4481683.73
365	1189073.9	4481621.08
366	1189009.03	4481490.81
367	1189007.97	4481491.09
368	1189005.47	4481481.4
369	1189015.15	4481478.9
370	1189017.66	4481488.58
371	1189014.97	4481489.28
372	1189077.62	4481614.29
373	1189082.17	4481613.11
374	1189083.04	4481616.5
375	1189208.05	4481553.85
376	1189206.69	4481548.61
377	1189144.36	4481423.52
378	1189142.19	4481424.08
379	1189139.68	4481414.39
1	1189149.37	4481411.89
1	1174815.05	4488588.87
2	1174801.07	4488589.79
3	1174800.64	4488583.39
4	1174705.64	4488631.4
5	1174707.15	4488654.31
6	1174679.82	4488656.11
7	1174638.43	4488720.69
8	1174623.02	4488726.2
9	1174667.24	4488656.94
10	1174664.6	4488617.03
11	1174704.52	4488614.39
12	1174704.92	4488620.56
13	1174799.93	4488572.55
14	1174798.43	4488549.88
15	1174838.35	4488547.24
16	1174838.51	4488549.66
17	1174911.7	4488500.81
18	1174910	4488475.11
19	1174924.56	4488474.15
20	1174924.21	4488470.1
21	1174907.84	4488471.18
22	1174905.2	4488431.27
23	1174945.12	4488428.63
24	1174947.76	4488468.55
25	1174934.19	4488469.44
26	1174934.54	4488473.49
27	1174949.91	4488472.48
28	1174952.55	4488512.39
29	1174936.91	4488513.42
30	1174938.47	4488566.07
31	1174951.75	4488565.2
32	1174954.38	4488605.11
33	1174939.46	4488606.1
34	1174940.47	4488656.6
35	1174930.44	4488655.4
36	1174929.47	4488606.76
37	1174914.47	4488607.75
38	1174911.83	4488567.83
39	1174928.48	4488566.73
40	1174926.93	4488514.08
41	1174912.63	4488515.03
42	1174912.46	4488512.32
43	1174839.27	4488561.17
44	1174840.98	4488587.16
45	1174825.04	4488588.21
46	1174827.32	4488644.15
47	1174817.33	4488644.55



1	1174815.05	4488588.87
1	1174936.62	4488794.15
2	1174923.06	4488795.05
3	1174920.43	4488755.13
4	1174934.92	4488754.17
5	1174934.6	4488746.22
6	1174921.1	4488747.11
7	1174918.46	4488707.19
8	1174932.28	4488706.28
9	1174929.21	4488665.33
10	1174939.33	4488666.55
11	1174942.26	4488705.62
12	1174958.38	4488704.56
13	1174961.01	4488744.47
14	1174944.58	4488745.56
15	1174944.9	4488753.51
16	1174960.34	4488752.49
17	1174962.98	4488792.41
18	1174946.6	4488793.49
19	1174951.34	4488901.53
20	1174949.29	4488906.93
21	1174941.58	4488907.24
1	1174936.62	4488794.15
1	1188330.25	4483381.53
2	1188313.35	4483385.9
3	1188303.34	4483347.17
4	1188321.32	4483342.52
1	1188330.25	4483381.53
1	1188336.07	4483380.03
2	1188327.14	4483341.02
3	1188342.07	4483337.16
4	1188352.08	4483375.89
1	1188336.07	4483380.03
1	1188296.83	4483235.29
2	1188280.06	4483239.63
3	1188270.05	4483200.9
4	1188287.93	4483196.28
1	1188296.83	4483235.29
1	1188302.65	4483233.79
2	1188293.76	4483194.77
3	1188308.78	4483190.89
4	1188318.79	4483229.62
1	1188302.65	4483233.79
1	1188227.06	4482902.26
2	1188242.2	4482898.35
3	1188252.21	4482937.08
4	1188235.96	4482941.28
1	1188227.06	4482902.26
1	1188230.13	4482942.78
2	1188213.48	4482947.09
3	1188203.47	4482908.36
4	1188221.24	4482903.77
1	1188230.13	4482942.78
1	1188193.7	4482755.97
2	1188207.57	4482752.39
3	1188217.57	4482791.12
4	1188202.6	4482794.99
1	1188193.7	4482755.97
1	1188196.78	4482796.49
2	1188178.84	4482801.13
3	1188168.84	4482762.4
4	1188187.88	4482757.47
1	1188196.78	4482796.49
1	1188160.36	4482609.76
2	1188175.62	4482605.81
3	1188185.63	4482644.54
4	1188169.26	4482648.77
1	1188160.36	4482609.76
1	1188163.44	4482650.28
2	1188146.9	4482654.55
3	1188136.89	4482615.82
4	1188154.54	4482611.26
1	1188163.44	4482650.28
1	1188130.09	4482504.02
2	1188113.6	4482508.28
3	1188103.59	4482469.55
4	1188121.19	4482465



1	1188130.09	4482504.02
1	1188127.01	4482463.5
2	1188142.32	4482459.54
3	1188152.33	4482498.27
4	1188135.91	4482502.52
1	1188127.01	4482463.5
1	1188093.67	4482317.25
2	1188109.04	4482313.27
3	1188119.05	4482352
4	1188102.56	4482356.27
1	1188093.67	4482317.25
1	1188096.74	4482357.77
2	1188080.31	4482362.01
3	1188070.31	4482323.28
4	1188087.84	4482318.75
1	1188096.74	4482357.77
1	1188035.86	4482063.74
2	1188026.97	4482024.72
3	1188042.46	4482020.72
4	1188052.46	4482059.45
1	1188035.86	4482063.74
1	1188030.04	4482065.24
2	1188013.73	4482069.46
3	1188003.72	4482030.73
4	1188021.15	4482026.23
1	1188030.04	4482065.24
1	1188002.52	4481917.5
2	1187993.62	4481878.48
3	1188009.17	4481874.47
4	1188019.18	4481913.2
1	1188002.52	4481917.5
1	1187996.69	4481919
2	1187980.44	4481923.21
3	1187970.43	4481884.48
4	1187987.79	4481879.99
1	1187996.69	4481919
1	1187968.55	4481768.55
2	1187959.65	4481729.53
3	1187975.26	4481725.5
4	1187985.27	4481764.23
1	1187968.55	4481768.55
1	1187962.73	4481770.05
2	1187946.54	4481774.24
3	1187936.53	4481735.51
4	1187953.83	4481731.03
1	1187962.73	4481770.05
1	1187935.81	4481624.99
2	1187926.92	4481585.98
3	1187942.58	4481581.93
4	1187952.59	4481620.66
1	1187935.81	4481624.99
1	1187929.99	4481626.5
2	1187913.86	4481630.67
3	1187903.85	4481591.94
4	1187921.09	4481587.48
1	1187929.99	4481626.5
1	1187879.96	4481481.69
2	1187869.95	4481442.96
3	1187887.14	4481438.52
4	1187896.03	4481477.54
1	1187879.96	4481481.69
1	1187908.68	4481432.95
2	1187918.69	4481471.69
3	1187901.85	4481476.04
4	1187892.96	4481437.02
1	1187908.68	4481432.95
1	1178237.23	4492084.28
2	1178231.53	4492093.95
3	1178233.86	4492102.96
4	1178230.84	4492103.74
5	1178283.29	4492327.68
6	1178285.36	4492327.15
7	1178287.86	4492336.83
8	1178285.57	4492337.42
9	1178320.25	4492485.49
10	1178322.23	4492484.98
11	1178324.73	4492494.66



12	1178370.5	4492617.3
13	1178360.4	4492618.77
14	1178315.05	4492497.16
15	1178312.54	4492487.48
16	1178314	4492487.1
17	1178279.67	4492338.95
18	1178278.18	4492339.33
19	1178277.71	4492337.51
20	1178054.32	4492435.53
21	1178054.7	4492437
22	1178045.01	4492439.5
23	1178042.51	4492429.82
24	1178052.19	4492427.32
25	1178052.53	4492428.6
26	1178276.14	4492331.46
27	1178275.67	4492329.65
28	1178277.42	4492329.2
29	1178225.5	4492105.12
30	1178224.18	4492105.46
31	1178221.68	4492095.78
32	1178223.69	4492095.26
33	1178232.45	4492080.42
1	1178237.23	4492084.28
1	1187975.96	4483371.06
2	1187915.21	4483323.5
3	1187893.51	4483329.11
4	1187883.5	4483290.38
5	1187885.37	4483289.9
6	1187763.8	4483051.05
7	1187755.7	4483053.14
8	1187745.7	4483014.41
9	1187749.32	4483013.47
10	1187690.93	4482760.44
11	1187688.62	4482761.03
12	1187678.61	4482722.3
13	1187683.22	4482721.11
14	1187640.85	4482463.62
15	1187636.68	4482464.7
16	1187626.68	4482425.97
17	1187636.82	4482423.35
18	1187635.89	4482376.23
19	1187645.36	4482372.3
20	1187646.65	4482420.81
21	1187665.41	4482415.96
22	1187675.42	4482454.69
23	1187650.7	4482461.08
24	1187692.95	4482718.6
25	1187717.34	4482712.3
26	1187727.35	4482751.03
27	1187700.6	4482757.94
28	1187759.01	4483010.97
29	1187784.43	4483004.4
30	1187794.43	4483043.13
31	1187773.47	4483048.55
32	1187895.29	4483287.33
33	1187922.23	4483280.37
34	1187932.24	4483319.1
35	1187926.43	4483320.61
36	1187972.75	4483356.54
1	1187975.96	4483371.06
1	1177313.18	4489236.79
2	1177302.64	4489239.35
3	1177059.09	4489295.85
4	1177058.89	4489295.07
5	1176812.65	4489317.75
6	1176807.81	4489319.01
7	1176805.3	4489309.32
8	1176814.99	4489306.82
9	1176815.93	4489310.46
10	1177057.22	4489288.6
11	1177056.59	4489286.17
12	1177066.27	4489283.67
13	1177067.13	4489286.99
14	1177300.85	4489232.42
15	1177300.14	4489229.67
16	1177302.69	4489229.01
1	1177313.18	4489236.79



1	1187254.33	4483965.35
2	1187093.55	4483366.99
3	1187112.36	4483350.52
4	1187268.88	4483942.52
1	1187254.33	4483965.35
1	1178336.4	4489191.91
2	1178330.63	4489291.73
3	1178322.52	4489391.4
4	1178314.41	4489491.08
5	1178306.29	4489590.76
6	1178298.18	4489690.44
7	1178292.68	4489837.64
8	1178168.9	4489827.57
9	1178123.78	4489823.89
10	1178103.52	4489741.63
11	1178068.95	4489681
12	1178119.8	4489611.78
13	1178121.33	4489612.94
14	1178127.37	4489604.98
15	1178125.71	4489603.71
16	1178259.61	4489420.45
17	1178261	4489421.56
18	1178267.24	4489413.75
19	1178259.43	4489407.51
20	1178253.19	4489415.32
21	1178254.92	4489416.7
22	1178120.93	4489600.08
23	1178119.4	4489598.94
24	1178113.36	4489606.9
25	1178115.01	4489608.15
26	1178065.84	4489675.08
27	1178045.5	4489632.85
28	1178021.2	4489613.79
29	1178012.58	4489608.8
30	1177979.38	4489580.01
31	1177975.55	4489574.21
32	1177967.67	4489552.3
33	1177990.84	4489530.42
34	1177992.21	4489531.87
35	1177999.49	4489525.01
36	1177992.64	4489517.74
37	1177985.35	4489524.59
38	1177986.73	4489526.05
39	1177965.91	4489545.79
40	1177948.19	4489454.32
41	1177918.42	4489382.09
42	1177948.24	4489368.56
43	1177999.36	4489372.71
44	1178015.59	4489173.36
1	1178336.4	4489191.91
1	1176577.12	4489833.44
2	1176579.21	4489833.89
3	1176579.63	4489831.95
4	1176657.15	4489848.99
5	1176739.48	4489961.78
6	1176663.35	4489951.1
1	1176577.12	4489833.44
1	1176954.38	4490348.26
2	1176821.54	4490166.99
3	1176839.34	4490175.92
4	1176928.54	4490220.8
5	1177060.83	4490402.01
6	1176971.8	4490357.03
1	1176954.38	4490348.26
1	1176842.04	4490170.56
2	1176813.75	4490156.35
3	1176751.13	4490070.88
4	1176762.62	4489993.48
5	1176920.79	4490210.16
1	1176842.04	4490170.56
1	1176415.56	4489827.23
2	1176441.86	4489825.19
3	1176518.06	4489930.72
4	1176441.99	4489920.05
5	1176404.61	4489868.2
6	1176401.97	4489828.28
7	1176324.64	4489671.56



8	1176108.93	4489923.18
9	1176100.24	4489918.81
10	1176325.49	4489651.76
1	1176415.56	4489827.23
1	1177490.93	4490344.4
2	1177530.85	4490341.77
3	1177547.3	4490384.14
4	1177549.94	4490424.05
5	1177502.66	4490445.01
6	1177505.26	4490484.31
7	1177490.18	4490488.87
8	1177493.11	4490498.49
9	1177465.16	4490484.18
10	1177462.75	4490447.65
11	1177478.07	4490437.16
12	1177476.07	4490406.86
13	1177436.59	4490409.47
14	1177433.95	4490369.56
15	1177460.04	4490355.84
1	1177490.93	4490344.4
1	1177661.39	4490915.05
2	1177625.03	4490917.45
3	1177622.39	4490877.53
4	1177662.31	4490874.9
5	1177663.84	4490898.03
6	1177674.33	4490907.29
1	1177661.39	4490915.05
1	1177476.62	4491021.55
2	1177436.53	4491020.29
3	1177435.25	4490988.99
4	1177475.22	4490987.35
1	1177476.62	4491021.55
1	1177481	4490921.65
2	1177457.56	4490923.2
3	1177454.92	4490883.29
4	1177481.23	4490881.55
1	1177481	4490921.65
1	1177561.08	4491007.71
2	1177533.23	4491040.03
3	1177533.18	4491044.47
4	1177523.11	4491039.81
5	1177520.77	4491004.42
6	1177560.69	4491001.79
1	1177561.08	4491007.71
1	1177222.64	4491021.21
2	1177222.81	4491023.79
3	1177237.33	4491022.83
4	1177239.97	4491062.75
5	1177200.05	4491065.38
6	1177197.42	4491025.47
7	1177212.77	4491024.45
8	1177212.65	4491021.62
1	1177222.64	4491021.21
1	1177205.17	4491024.96
2	1177197.42	4491025.47
3	1177199.18	4491052.06
4	1177203.91	4491052.27
1	1177205.17	4491024.96
1	1177312.95	4490977.48
2	1177315.53	4491016.49
3	1177275.35	4491015.23
4	1177273.03	4490980.12
1	1177312.95	4490977.48
1	1177383.69	4491018.63
2	1177381.56	4490971.16
3	1177364.42	4490972.29
4	1177361.79	4490932.38
5	1177401.7	4490929.74
6	1177404.34	4490969.66
7	1177391.98	4490970.47
8	1177394.2	4491018.96
1	1177383.69	4491018.63
1	1177414.41	4491025.6
2	1177417.27	4491068.79
3	1177434.17	4491067.67
4	1177436.81	4491107.59
5	1177396.89	4491110.23



6	1177396.24	4491100.27
7	1177374.34	4491101.16
8	1177374.67	4491109.24
9	1177341.85	4491110.58
10	1177303.81	4491159.26
11	1177305.41	4491183.46
12	1177265.49	4491186.1
13	1177262.85	4491146.18
14	1177302.77	4491143.54
15	1177303.04	4491147.63
16	1177334.54	4491107.05
17	1177333.07	4491070.9
18	1177373.04	4491069.27
19	1177374.05	4491094.13
20	1177395.77	4491093.24
21	1177394.26	4491070.31
22	1177408.8	4491069.35
23	1177405.9	4491025.34
1	1177414.41	4491025.6
1	1177717.04	4490759.97
2	1177754.48	4490746.26
3	1177674.36	4490496.11
4	1177691.16	4490496.52
5	1177702.88	4490527.5
6	1177705.07	4490560.66
7	1177737.76	4490559.28
8	1177735.54	4490497.59
9	1177781.45	4490498.7
10	1177787.9	4490540.93
11	1177801	4490538.93
12	1177817.66	4490597.97
13	1177807.72	4490602.9
14	1177830.21	4490648.26
15	1177858.13	4490634.42
16	1177835.65	4490589.06
17	1177823.14	4490595.26
18	1177806.97	4490538.02
19	1177818.71	4490536.22
20	1177814.87	4490511.09
21	1177849.6	4490508.79
22	1177869.09	4490500.75
23	1177901.7	4490493.52
24	1177941.67	4490491.88
25	1177943.3	4490531.85
26	1177935.65	4490532.36
27	1177936.59	4490555.28
28	1177963.79	4490554.17
29	1177965.28	4490590.47
30	1177990.57	4490620.96
31	1178019.51	4490619.78
32	1178021.15	4490659.75
33	1177981.18	4490661.38
34	1177979.63	4490623.43
35	1177955.85	4490594.77
36	1177934.99	4490596.15
37	1177936.01	4490611.59
38	1177906.92	4490613.52
39	1177884.72	4490639.05
40	1177837.49	4490660.18
41	1177839.59	4490691.84
42	1177855.98	4490690.75
43	1177855.46	4490682.92
44	1177895.38	4490680.28
45	1177898.01	4490720.2
46	1177882.28	4490721.24
47	1177884.21	4490750.43
48	1177918.96	4490748.14
49	1177921.6	4490788.05
50	1177881.68	4490790.69
51	1177879.95	4490764.52
52	1177845.21	4490766.81
53	1177842.57	4490726.89
54	1177872.03	4490724.95
55	1177871.83	4490721.93
56	1177858.1	4490722.84
57	1177856.52	4490699.01
58	1177840.13	4490700.1



59	1177800.22	4490702.73
60	1177798.76	4490667.15
61	1177771.62	4490668.26
62	1177764	4490678.4
63	1177762.79	4490717.69
64	1177771.54	4490714.44
65	1177811.45	4490711.8
66	1177814.09	4490751.72
67	1177787.45	4490754.41
68	1177796.33	4490781.97
69	1177836.25	4490779.33
70	1177838.21	4490809.06
71	1177768.09	4490851.09
72	1177755.33	4490851.61
73	1177753.7	4490811.65
74	1177749.72	4490796.99
75	1177749	4490779.24
76	1177718.4	4490780.5
1	1177717.04	4490759.97
1	1177775.47	4492284.59
2	1177763.48	4492291.45
3	1177743.3	4492253.85
4	1177725.14	4492262.22
5	1177708.39	4492225.89
6	1177726.55	4492217.52
7	1177700.43	4492163.85
8	1177677.31	4492164.8
9	1177675.68	4492124.83
10	1177681.33	4492124.6
11	1177669.27	4492099.82
12	1177657.69	4492105.15
13	1177640.95	4492068.83
14	1177651.76	4492063.84
15	1177584.61	4491925.87
16	1177566.45	4491934.24
17	1177549.7	4491897.91
18	1177586.03	4491881.16
19	1177602.78	4491917.49
20	1177594.48	4491921.32
21	1177662.09	4492059.08
22	1177677.27	4492052.08
23	1177694.02	4492088.41
24	1177679.72	4492095
25	1177693.99	4492124.08
26	1177715.65	4492123.19
27	1177717.28	4492163.16
28	1177713.26	4492163.33
29	1177737.4	4492212.52
30	1177744.72	4492209.15
31	1177761.46	4492245.47
32	1177754.84	4492248.53
1	1177775.47	4492284.59
1	1177654.14	4492097.44
2	1177681.14	4492060.48
3	1177677.27	4492052.08
4	1177666.58	4492057.01
5	1177647.42	4492082.84
1	1177654.14	4492097.44
1	1175453.23	4494511.83
2	1175437.14	4494523.71
3	1175426.19	4494508.88
4	1175353.81	4494501
5	1175337.72	4494512.88
6	1175326.78	4494498.05
7	1175254.39	4494490.17
8	1175238.3	4494502.05
9	1175214.54	4494469.87
10	1175246.72	4494446.11
11	1175270.48	4494478.29
12	1175266.26	4494481.41
13	1175318.7	4494487.12
14	1175313.96	4494480.69
15	1175346.14	4494456.94
16	1175369.9	4494489.12
17	1175365.68	4494492.24
18	1175418.12	4494497.95
19	1175413.38	4494491.52



20	1175445.56	4494467.77
21	1175469.32	4494499.95
22	1175465.1	4494503.06
23	1175517.54	4494508.78
24	1175512.8	4494502.35
25	1175544.98	4494478.59
26	1175568.74	4494510.78
27	1175564.52	4494513.89
28	1175597.79	4494517.52
29	1175596.28	4494480.69
30	1175636.25	4494479.06
31	1175637.88	4494519.02
32	1175618.79	4494519.81
33	1175716.38	4494530.44
34	1175711.64	4494524.01
35	1175743.82	4494500.25
36	1175767.58	4494532.44
37	1175763.36	4494535.55
38	1175815.8	4494541.26
39	1175811.06	4494534.84
40	1175843.24	4494511.08
41	1175867	4494543.27
42	1175862.78	4494546.38
43	1175939.37	4494554.73
44	1175944.01	4494478.74
45	1175932.73	4494463.46
46	1175863.43	4494455.91
47	1175845.5	4494469.14
48	1175833.31	4494452.63
49	1175764.01	4494445.08
50	1175746.08	4494458.32
51	1175733.89	4494441.8
52	1175664.59	4494434.25
53	1175646.66	4494447.49
54	1175634.47	4494430.97
55	1175565.17	4494423.42
56	1175547.24	4494436.66
57	1175535.05	4494420.14
58	1175465.75	4494412.59
59	1175447.82	4494425.83
60	1175435.63	4494409.31
61	1175366.33	4494401.76
62	1175348.4	4494415
63	1175336.21	4494398.48
64	1175277.2	4494392.05
65	1175277.22	4494392.71
66	1175237.25	4494394.34
67	1175235.62	4494354.37
68	1175242.94	4494354.07
69	1175137.61	4493951.45
70	1175042.76	4493588.91
71	1175052.55	4493586.9
72	1175147.47	4493949.71
73	1175253.15	4494353.65
74	1175275.59	4494352.74
75	1175276.78	4494381.95
76	1175328.14	4494387.55
77	1175324.65	4494382.81
78	1175356.83	4494359.06
79	1175380.59	4494391.24
80	1175378.2	4494393
81	1175427.56	4494398.38
82	1175424.07	4494393.64
83	1175456.25	4494369.89
84	1175480.01	4494402.07
85	1175477.62	4494403.83
86	1175526.98	4494409.21
87	1175523.48	4494404.47
88	1175555.67	4494380.71
89	1175579.43	4494412.9
90	1175577.04	4494414.66
91	1175626.4	4494420.04
92	1175622.9	4494415.3
93	1175655.09	4494391.54
94	1175678.85	4494423.73
95	1175676.46	4494425.49
96	1175725.82	4494430.86



97	1175722.32	4494426.13
98	1175754.51	4494402.37
99	1175778.26	4494434.56
100	1175775.88	4494436.32
101	1175825.24	4494441.69
102	1175821.74	4494436.96
103	1175853.93	4494413.2
104	1175877.68	4494445.39
105	1175875.3	4494447.15
106	1175924.66	4494452.52
107	1175921.16	4494447.79
108	1175947.07	4494428.67
109	1175951.11	4494362.34
110	1175934.67	4494374.48
111	1175910.91	4494342.3
112	1175943.09	4494318.54
113	1175952.97	4494331.92
114	1175957.57	4494256.52
115	1175944.63	4494266.07
116	1175920.87	4494233.89
117	1175953.05	4494210.13
118	1175959.84	4494219.33
119	1175963.19	4494164.55
120	1175957.55	4494168.7
121	1175933.8	4494136.52
122	1175965.98	4494112.76
123	1175989.74	4494144.95
124	1175973.65	4494156.83
125	1175969.07	4494231.83
126	1175976.81	4494242.31
127	1175968.03	4494248.79
128	1175962.2	4494344.42
129	1175966.85	4494350.72
130	1175961.57	4494354.62
131	1175957.03	4494429.03
132	1175977.1	4494456.22
133	1175974.72	4494457.98
134	1176025.47	4494463.5
135	1176020.72	4494457.08
136	1176037.2	4494444.92
137	1176026.31	4494378.62
138	1176024.42	4494380.01
139	1176000.66	4494347.83
140	1176023.83	4494330.73
141	1176020.33	4494263.22
142	1176006.52	4494263.79
143	1176004.89	4494223.82
144	1176029.89	4494222.79
145	1176040.97	4494175.99
146	1176022.18	4494150.53
147	1176054.36	4494126.77
148	1176078.12	4494158.96
149	1176056.07	4494175.24
150	1176044.2	4494222.21
151	1176044.86	4494222.18
152	1176046.49	4494262.15
153	1176033.98	4494262.66
154	1176036.7	4494329.3
155	1176056.6	4494356.26
156	1176053.15	4494358.81
157	1176082.61	4494362.35
158	1176078.43	4494356.69
159	1176110.62	4494332.93
160	1176113.42	4494336.73
161	1176117.71	4494307.13
162	1176128.38	4494305.42
163	1176122.27	4494348.72
164	1176134.37	4494365.11
165	1176102.19	4494388.87
166	1176091.14	4494373.9
167	1176040.51	4494368.13
168	1176038.35	4494369.73
169	1176048.22	4494436.79
170	1176052.91	4494433.32
171	1176076.67	4494465.51
172	1176044.48	4494489.26
173	1176033.54	4494474.44



174	1175962.85	4494466.74
175	1175954.35	4494473.01
176	1175950.91	4494529.37
177	1175985.91	4494527.94
178	1175987.22	4494559.94
179	1176014.64	4494562.92
180	1176009.89	4494556.5
181	1176042.08	4494532.74
182	1176065.84	4494564.92
183	1176033.65	4494588.68
184	1176022.71	4494573.86
185	1175973.38	4494568.49
186	1175948.46	4494569.5
187	1175944.27	4494638.18
188	1175955.59	4494653.51
189	1175951.37	4494656.63
190	1176003.81	4494662.34
191	1175999.07	4494655.92
192	1176031.25	4494632.16
193	1176055.01	4494664.34
194	1176022.82	4494688.1
195	1176011.88	4494673.28
196	1175939.5	4494665.39
197	1175923.4	4494677.27
198	1175912.46	4494662.45
199	1175840.08	4494654.56
200	1175823.99	4494666.44
201	1175813.04	4494651.62
202	1175740.66	4494643.74
203	1175724.57	4494655.61
204	1175713.62	4494640.79
205	1175641.24	4494632.91
206	1175625.15	4494644.79
207	1175614.2	4494629.96
208	1175541.82	4494622.08
209	1175525.73	4494633.96
210	1175514.78	4494619.13
211	1175442.4	4494611.25
212	1175426.31	4494623.13
213	1175415.37	4494608.3
214	1175342.98	4494600.42
215	1175326.89	4494612.3
216	1175315.95	4494597.47
217	1175243.56	4494589.59
218	1175227.47	4494601.47
219	1175203.71	4494569.28
220	1175235.9	4494545.53
221	1175259.65	4494577.71
222	1175255.43	4494580.83
223	1175307.87	4494586.54
224	1175303.13	4494580.11
225	1175335.31	4494556.36
226	1175359.07	4494588.54
227	1175354.85	4494591.65
228	1175407.29	4494597.37
229	1175402.55	4494590.94
230	1175434.73	4494567.18
231	1175458.49	4494599.37
232	1175454.27	4494602.48
233	1175506.71	4494608.2
234	1175501.97	4494601.77
235	1175534.15	4494578.01
236	1175557.91	4494610.2
237	1175553.69	4494613.31
238	1175606.13	4494619.03
239	1175601.39	4494612.6
240	1175633.57	4494588.84
241	1175657.33	4494621.03
242	1175653.11	4494624.14
243	1175705.55	4494629.85
244	1175700.81	4494623.43
245	1175732.99	4494599.67
246	1175756.75	4494631.86
247	1175752.53	4494634.97
248	1175804.97	4494640.68
249	1175800.23	4494634.26
250	1175832.41	4494610.5



251	1175856.17	4494642.69
252	1175851.95	4494645.8
253	1175904.39	4494651.51
254	1175899.65	4494645.09
255	1175931.83	4494621.33
256	1175935.04	4494625.68
257	1175938.76	4494564.71
258	1175850.91	4494555.15
259	1175834.81	4494567.02
260	1175823.87	4494552.2
261	1175751.49	4494544.32
262	1175735.4	4494556.2
263	1175724.45	4494541.37
264	1175552.65	4494522.66
265	1175536.56	4494534.54
266	1175525.61	4494519.71
1	1175453.23	4494511.83
1	1173010.19	4492584.94
2	1173044.58	4492564.5
3	1173144.95	4492539.35
4	1173242.2	4492514.14
5	1173321.79	4492512.23
6	1173406.77	4492473.63
7	1173537.29	4492445.91
8	1173557.73	4492480.29
9	1173565.35	4492528.08
10	1173533.48	4492547.03
11	1173468.27	4492538.22
12	1173436.42	4492564.71
13	1173402.03	4492585.15
14	1173342.23	4492546.62
15	1173307.85	4492567.06
16	1173303.97	4492576.3
17	1173575.73	4493615.08
18	1173564.66	4493612.22
19	1173297.6	4492591.45
20	1173281.76	4492629.18
21	1173247.37	4492649.63
22	1173167.52	4492630.72
23	1173127.55	4492632.35
24	1173078.25	4492677.57
25	1173043.87	4492698.01
26	1173023.43	4492663.62
27	1173030.63	4492619.33
1	1173010.19	4492584.94
1	1177922.59	4490033.62
2	1177962.83	4490035.88
3	1177964.48	4490060.92
4	1177924.57	4490063.55
1	1177922.59	4490033.62
1	1178058.58	4489969.66
2	1178058.07	4490028.75
3	1178062.21	4490028.47
4	1178064.84	4490068.39
5	1178024.93	4490071.02
6	1178022.29	4490031.11
7	1178048.04	4490029.41
8	1178048.84	4489970.3
9	1178033.04	4489971.35
10	1178031.35	4489945.81
11	1178024.49	4489946.26
12	1178024.74	4489952.44
13	1177984.77	4489954.07
14	1177984.42	4489945.58
15	1177972.32	4489946.08
16	1177973.28	4489960.6
17	1177959.45	4489961.51
18	1177949.15	4490021.24
19	1177962.53	4490020.36
20	1177963.16	4490029.88
21	1177922.92	4490027.63
22	1177922.61	4490023
23	1177938.58	4490021.94
24	1177949.61	4489962.16
25	1177933.36	4489963.23
26	1177930.73	4489923.32
27	1177970.64	4489920.68



28	1177971.56	4489934.54
29	1177983.95	4489934.03
30	1177983.14	4489914.1
31	1178003.12	4489913.29
32	1178007.72	4489814.45
33	1177969.55	4489811.34
34	1177869.87	4489803.23
35	1177767.7	4489795.28
36	1177775.81	4489695.6
37	1177783.92	4489595.92
38	1177792.04	4489496.25
39	1177796.18	4489390.76
40	1177805.71	4489388.39
41	1177870.1	4489375.11
42	1177906.6	4489390.01
43	1177934.75	4489458.33
44	1177953.08	4489552.96
45	1177962.98	4489580.5
46	1177971.98	4489594.15
47	1178002.48	4489619.07
48	1178010.64	4489623.8
49	1177977.49	4489653.91
50	1177975.59	4489652.23
51	1177968.97	4489659.72
52	1177970.82	4489661.36
53	1177892.23	4489769.95
54	1177890.75	4489768.81
55	1177884.66	4489776.75
56	1177892.6	4489782.83
57	1177898.68	4489774.89
58	1177896.99	4489773.6
59	1177975.33	4489665.36
60	1177976.45	4489666.34
61	1177983.07	4489658.86
62	1177982	4489657.91
63	1178015.76	4489627.27
64	1178034.16	4489641.7
65	1178049.08	4489675.81
66	1178090.43	4489746.85
67	1178109.09	4489822.7
68	1178069.23	4489819.45
69	1178019.39	4489815.4
70	1178015.34	4489912.79
71	1178023.11	4489912.47
72	1178024.05	4489935.56
73	1178030.65	4489935.12
74	1178030.4	4489931.43
75	1178070.32	4489928.79
76	1178072.96	4489968.71
1	1178058.58	4489969.66
1	1176589.67	4489760.63
2	1176591.78	4489760.49
3	1176606.64	4489779.79
4	1176651.8	4489841.66
5	1176580.91	4489826.08
6	1176581.33	4489824.11
7	1176572.81	4489822.26
1	1176589.67	4489760.63
1	1176562.42	4489813.58
2	1176554.5	4489803.05
3	1176551.86	4489763.13
4	1176576.67	4489761.49
1	1176562.42	4489813.58
1	1187638.8	4481848.79
2	1187638.99	4482114.71
3	1187661.07	4482109.01
4	1187671.08	4482147.74
5	1187639.61	4482155.87
6	1187644.7	4482347.67
7	1187635.4	4482351.52
8	1187631.49	4482154.43
9	1187622.34	4482119.02
10	1187630.95	4482116.79
11	1187628.97	4481844.24
12	1187619.82	4481808.82
13	1187629.36	4481806.17
1	1187638.8	4481848.79



1	1177868.26	4490951.68
2	1177907.93	4490934.04
3	1177944.29	4490923.22
4	1177984.21	4490920.58
5	1177992.82	4490942.71
6	1178032.73	4490940.07
7	1178035.37	4490979.99
8	1178008.38	4490987.77
9	1178011.02	4491027.69
10	1177971.1	4491030.33
11	1177956.15	4491009.55
12	1177932.34	4491013.84
13	1177945.81	4491056.31
14	1177969.06	4491083.45
15	1178008.98	4491080.81
16	1178011.62	4491120.73
17	1177990.85	4491128.82
18	1177921.15	4491131.67
19	1177914.95	4491128.21
20	1177886.18	4491158.23
21	1177857.44	4491177.59
22	1177840.05	4491184.69
23	1177800.14	4491187.33
24	1177797.5	4491147.41
25	1177816.12	4491146.18
26	1177815.84	4491139.26
27	1177844.76	4491138.07
28	1177844.03	4491127.09
29	1177833.92	4491127.75
30	1177831.08	4491084.75
31	1177816.33	4491085.72
32	1177814.3	4491054.97
33	1177800.02	4491055.92
34	1177796.67	4491056.14
35	1177797.52	4491069.02
36	1177773.8	4491070.58
37	1177776.67	4491113.97
38	1177736.79	4491116.6
39	1177735.15	4491091.72
40	1177691.94	4491094.58
41	1177689.31	4491054.66
42	1177712.63	4491053.12
43	1177710.23	4491016.72
44	1177700.73	4491003.62
45	1177709.03	4490998.03
46	1177717.63	4491009.9
47	1177749.7	4491007.78
48	1177748.69	4490992.55
49	1177789.79	4490989.83
50	1177789.21	4490980.98
51	1177829.12	4490978.34
52	1177830.68	4491001.92
53	1177868.72	4490999.56
1	1177868.26	4490951.68
1	1173728.45	4489717.47
2	1173768.36	4489714.83
3	1173769.01	4489724.57
4	1173862.24	4489692.39
5	1173956.78	4489613.62
6	1173961.76	4489617.24
7	1173972.63	4489613.62
8	1173867.12	4489701.28
9	1173769.69	4489734.91
10	1173771	4489754.75
11	1173770.5	4489754.78
12	1173771.82	4489774.74
13	1173731.9	4489777.37
14	1173729.27	4489737.46
15	1173729.77	4489737.43
1	1173728.45	4489717.47
1	1174492.15	4487583.57
2	1174532.06	4487580.93
3	1174533.55	4487603.5
4	1174499.58	4487594.69
5	1174492.69	4487591.72
1	1174492.15	4487583.57
1	1175487.29	4489021.44



2	1175429.48	4489030.07
3	1175430.54	4489046.13
4	1175410.35	4489047.46
5	1175356.02	4489260.59
6	1175364.22	4489260.05
7	1175366.85	4489299.96
8	1175326.94	4489302.6
9	1175324.3	4489262.68
10	1175345.53	4489261.28
11	1175399.86	4489048.16
12	1175390.63	4489048.77
13	1175387.99	4489008.85
14	1175427.91	4489006.21
15	1175428.82	4489020.06
16	1175486.63	4489011.43
17	1175485.47	4488993.86
18	1175525.38	4488991.22
19	1175528.02	4489031.14
20	1175488.1	4489033.77
1	1175487.29	4489021.44
1	1174793.79	4488778.3
2	1174712.04	4488838.84
3	1174713.72	4488864.33
4	1174689.69	4488865.92
5	1174638.32	4488977.65
6	1174640.26	4488977.52
7	1174642.9	4489017.44
8	1174605.74	4489019.89
9	1174508.44	4489103.36
10	1174500.01	4489103.99
11	1174484.53	4489110.69
12	1174602.3	4489009.67
13	1174600.35	4488980.16
14	1174626.97	4488978.4
15	1174678.34	4488866.67
16	1174673.8	4488866.97
17	1174671.17	4488827.05
18	1174711.08	4488824.41
19	1174711.25	4488826.97
20	1174793.3	4488766.23
1	1174793.79	4488778.3
1	1173905.21	4489076.33
2	1173853.3	4489069.88
3	1173853.36	4489070.76
4	1173852.84	4489070.79
5	1173854.22	4489091.75
6	1173814.3	4489094.39
7	1173811.67	4489054.47
8	1173812.19	4489054.44
9	1173810.81	4489033.48
10	1173850.73	4489030.84
11	1173852.63	4489059.72
12	1173904.8	4489066.2
1	1173905.21	4489076.33
1	1174184.34	4488595.23
2	1174118.56	4488623.05
3	1174119.95	4488644.1
4	1174080.04	4488646.74
5	1174077.4	4488606.82
6	1174117.32	4488604.18
7	1174117.86	4488612.49
8	1174183.64	4488584.66
9	1174182.18	4488562.59
10	1174222.1	4488559.95
11	1174224.73	4488599.87
12	1174184.82	4488602.51
1	1174184.34	4488595.23
1	1176220.95	4488700.11
2	1176223.58	4488740.02
3	1176183.67	4488742.66
4	1176181.03	4488702.75
1	1176220.95	4488700.11
1	1176054.06	4489300.92
2	1176054.51	4489300.89
3	1176057.15	4489340.8
4	1176017.23	4489343.44
5	1176015.93	4489323.78



6	1176015.48	4489323.81
7	1176012.84	4489283.89
8	1176052.76	4489281.25
1	1176054.06	4489300.92
1	1178831.76	4488573.5
2	1178829.16	4488514.64
3	1178812.98	4488515.71
4	1178810.34	4488475.79
5	1178827.4	4488474.66
6	1178819.79	4488301.93
7	1178804.31	4488302.96
8	1178801.67	4488263.04
9	1178819.53	4488261.86
10	1178819.81	4488252.17
11	1178829.94	4488247.96
12	1178829.55	4488261.2
13	1178841.59	4488260.4
14	1178844.22	4488300.32
15	1178829.77	4488301.28
16	1178837.38	4488474
17	1178850.26	4488473.15
18	1178852.9	4488513.07
19	1178839.15	4488513.98
20	1178841.62	4488570.1
1	1178831.76	4488573.5
1	1179025.62	4488506.55
2	1179020.55	4488389.75
3	1179005.06	4488390.78
4	1179002.42	4488350.86
5	1179018.75	4488349.78
6	1179012.51	4488215.59
7	1178999.38	4488216.45
8	1178996.74	4488176.54
9	1179036.66	4488173.9
10	1179039.3	4488213.82
11	1179022.49	4488214.93
12	1179028.73	4488349.12
13	1179042.34	4488348.22
14	1179044.97	4488388.14
15	1179030.53	4488389.09
16	1179035.48	4488503.14
1	1179025.62	4488506.55
1	1173953.08	4488880.01
2	1173994.96	4488905.59
3	1174029.1	4488903.33
4	1174039.38	4488891.32
5	1174043.31	4488894.42
6	1174049.14	4488895.3
7	1174035.94	4488910.71
8	1174038.06	4488942.83
9	1173998.15	4488945.47
10	1173996.34	4488918.15
11	1173944.87	4488886.71
12	1173910.41	4488791.64
13	1173890.81	4488792.94
14	1173888.17	4488753.02
15	1173928.09	4488750.38
16	1173930.72	4488790.3
17	1173920.8	4488790.95
1	1173953.08	4488880.01
1	1177481.62	4490614.23
2	1177481.63	4490597.99
3	1177469.72	4490598.77
4	1177467.08	4490558.86
5	1177507	4490556.22
6	1177509.63	4490596.14
7	1177491.63	4490597.33
8	1177491.63	4490614.94
9	1177490.53	4490615.25
10	1177490.5	4490614.49
11	1177482.75	4490614.81
1	1177481.62	4490614.23
1	1177587.14	4490807.52
2	1177629.48	4490792.03
3	1177631.2	4490817.98
4	1177645.43	4490817.04
5	1177645	4490810.57



6	1177684.92	4490807.93
7	1177687.55	4490847.85
8	1177647.64	4490850.48
9	1177645.85	4490823.48
10	1177591.7	4490827.06
11	1177590.72	4490812.08
12	1177583.03	4490807.67
13	1177543.06	4490809.31
14	1177541.43	4490769.34
15	1177561.41	4490768.52
16	1177512.95	4490615.48
17	1177527.42	4490611.27
1	1177587.14	4490807.52
1	1177488.52	4490657.42
2	1177504.79	4490656.35
3	1177507.42	4490696.26
4	1177523.92	4490712.9
5	1177526.56	4490752.82
6	1177487.95	4490755.37
1	1177488.52	4490657.42
1	1177391.87	4490803.25
2	1177141.21	4490897.58
3	1177101.3	4490900.21
4	1177099.66	4490860.23
5	1177091.92	4490820.17
6	1176687.31	4490259.83
7	1176722.32	4490264.73
8	1176725.98	4490240.14
9	1176750.3	4490252.36
10	1177130.25	4490778.56
11	1177173.77	4490832.62
12	1177182.19	4490763.19
13	1177244.67	4490746.78
14	1177219.05	4490709.45
15	1176962.19	4490358.93
16	1176969.1	4490362.4
17	1177068.6	4490412.67
18	1177296.51	4490721.63
19	1177482.51	4490657.93
20	1177481.87	4490769.63
1	1177391.87	4490803.25
1	1177002.43	4490601.55
2	1176979.25	4490569.44
3	1176968.96	4490577.14
4	1176992.88	4490608.7
1	1177002.43	4490601.55
1	1177196.14	4490678.18
2	1177238.83	4490643.44
3	1177215.3	4490611.54
4	1177172.71	4490646.2
1	1177196.14	4490678.18
1	1177067.31	4490786.08
2	1177109.91	4490750.4
3	1177086.77	4490718.35
4	1177044.09	4490753.92
1	1177067.31	4490786.08
1	1177125.96	4490490.43
2	1177099.3	4490454.3
3	1177096.63	4490454.69
4	1177102.44	4490493.85
1	1177125.96	4490490.43
1	1175104.72	4490092.27
2	1175162.8	4490004.97
3	1175162.65	4489985.48
4	1176035.32	4489983.74
5	1176035.33	4489987.94
6	1176095.6	4489923.19
7	1176104.91	4489927.87
8	1176045.81	4489990.73
9	1176098.77	4490001.91
10	1176130.35	4490032.58
11	1176146.24	4490089
12	1176128.12	4490137.67
13	1176137.8	4490144.13
14	1175760.74	4490710.15
15	1175744.46	4490699.43
16	1176121.16	4490133.03



17	1176136.94	4490089.56
18	1176122.48	4490038.75
19	1176094.03	4490011.12
20	1176035.34	4489999.66
21	1176035.35	4490003.74
22	1175175.06	4490004.95
23	1175112.54	4490098.5
24	1175063.18	4490185.15
25	1175082.72	4490656.99
26	1175062.74	4490657.8
27	1175022.74	4489679.45
28	1175042.21	4489678.54
29	1175062.46	4490166.44
1	1175104.72	4490092.27
1	1173757.58	4489176.28
2	1173764.3	4489340.72
3	1173744.31	4489341.53
4	1173737.59	4489177.1
1	1173757.58	4489176.28
1	1173477.13	4488967.18
2	1173497.12	4488966.36
3	1173513.21	4489302.08
4	1173493.23	4489302.9
1	1173477.13	4488967.18
1	1174325.39	4488236.31
2	1173890.62	4488513.08
3	1173880.57	4488495.81
4	1174315.34	4488219.03
1	1174325.39	4488236.31
1	1172943.19	4488628.46
2	1172923.62	4488624.3
3	1172961.31	4488446.39
4	1172980.88	4488450.55
5	1172946.64	4488612.17
6	1173045.07	4488678.81
7	1173167.22	4488736.47
8	1173166.89	4488731.54
9	1173206.81	4488728.91
10	1173208.78	4488758.85
11	1173402.17	4488788.28
12	1173387.32	4488718.78
13	1173377.53	4488716.76
14	1173433.54	4488474.62
15	1173444.4	4488375.59
16	1173464.73	4488379.15
17	1173454.38	4488477.94
18	1173397.12	4488720.8
19	1173412.71	4488789.88
20	1173574.53	4488814.51
21	1173900.09	4488950.76
22	1173900.54	4488961.79
23	1173571.81	4488824.21
24	1173208.95	4488768.99
25	1173210.26	4488788.81
26	1173170.35	4488791.45
27	1173167.71	4488751.53
28	1173168.21	4488751.5
29	1173167.97	4488747.88
30	1173041.52	4488688.15
31	1172944.46	4488622.45
1	1172943.19	4488628.46
1	1180215.06	4487375.6
2	1180246.95	4487513.2
3	1180253.14	4487511.6
4	1180255.64	4487521.28
5	1180249.21	4487522.94
6	1180303.26	4487756.1
7	1180309.4	4487754.52
8	1180311.9	4487764.2
9	1180305.52	4487765.85
10	1180308.36	4487778.11
11	1180296.62	4487755.14
12	1180211.13	4487386.06
1	1180215.06	4487375.6
1	1180311.87	4487793.24
2	1180359.7	4487999.57
3	1180362.01	4487998.97



4	1180364.51	4488008.65
5	1180354.83	4488011.16
6	1180217.85	4488042.78
7	1180222.08	4488031.55
8	1180353.61	4488001.14
9	1180307.9	4487803.79
1	1180311.87	4487793.24
1	1180206.08	4488045.5
2	1180120.96	4488065.15
3	1180111.28	4488067.65
4	1180108.78	4488057.97
5	1180110.07	4488057.64
6	1180063.77	4487857.77
7	1180068.01	4487848.37
8	1180116.14	4488056.01
9	1180210.31	4488034.26
1	1180206.08	4488045.5
1	1179897.72	4490434.38
2	1179951.79	4490667.6
3	1179953.77	4490667.09
4	1179956.27	4490676.77
5	1179954.05	4490677.34
6	1180008.25	4490911.16
7	1180010.27	4490910.64
8	1180012.77	4490920.32
9	1180010.51	4490920.9
10	1180064.71	4491154.72
11	1180066.77	4491154.19
12	1180069.27	4491163.87
13	1180066.97	4491164.46
14	1180121.17	4491398.28
15	1180123.27	4491397.74
16	1180125.77	4491407.42
17	1180116.09	4491409.92
18	1180113.58	4491400.24
19	1180114.77	4491399.93
20	1180060.6	4491166.11
21	1180059.59	4491166.37
22	1180057.09	4491156.69
23	1180058.34	4491156.36
24	1180004.17	4490922.54
25	1180003.09	4490922.82
26	1180000.59	4490913.14
27	1180001.92	4490912.79
28	1179947.75	4490678.97
29	1179946.59	4490679.27
30	1179944.09	4490669.59
31	1179945.49	4490669.22
32	1179890.63	4490432.41
1	1179897.72	4490434.38
1	1179601.97	4490294.08
2	1179589.27	4490239.25
3	1179588.2	4490239.52
4	1179585.7	4490229.84
5	1179587.01	4490229.5
6	1179575.19	4490178.47
7	1179578.31	4490163.62
8	1179593.21	4490227.9
9	1179595.38	4490227.34
10	1179597.88	4490237.02
11	1179595.47	4490237.64
12	1179609.01	4490296.04
1	1179601.97	4490294.08
1	1179285.45	4490007.29
2	1179296.18	4490053.58
3	1179308.54	4490050.39
4	1179307.73	4490047.24
5	1179317.41	4490044.74
6	1179319.91	4490054.42
7	1179310.23	4490056.92
8	1179310.07	4490056.29
9	1179297.56	4490059.52
10	1179323.07	4490169.55
11	1179316.19	4490168.07
12	1179281.34	4490017.65
1	1179285.45	4490007.29
1	1179518.14	4489904.05



2	1179536.9	4489984.99
3	1179539.17	4489984.4
4	1179541.67	4489994.09
5	1179539.16	4489994.73
6	1179566.88	4490114.28
7	1179564.24	4490118.73
8	1179562.86	4490125.27
9	1179533	4489996.33
10	1179531.99	4489996.59
11	1179529.48	4489986.91
12	1179530.74	4489986.58
13	1179514.1	4489914.79
1	1179518.14	4489904.05
1	1179510.02	4489897.17
2	1179489.53	4489808.7
3	1179495.06	4489804.49
4	1179514.06	4489886.44
1	1179510.02	4489897.17
1	1179713.18	4489638.31
2	1179724.01	4489685.03
3	1179730.15	4489683.44
4	1179732.65	4489693.13
5	1179726.27	4489694.77
6	1179751.42	4489803.24
7	1179746.72	4489811.16
8	1179707.65	4489642.52
1	1179713.18	4489638.31
1	1179835.9	4489058.74
2	1179855.23	4489141.85
3	1179857.32	4489141.31
4	1179859.82	4489150.99
5	1179857.49	4489151.6
6	1179911.69	4489384.71
7	1179913.14	4489384.34
8	1179915.64	4489394.02
9	1179913.96	4489394.45
10	1179917.06	4489407.81
11	1179911.83	4489411.79
12	1179908.15	4489395.95
13	1179905.96	4489396.52
14	1179903.45	4489386.84
15	1179905.88	4489386.21
16	1179851.68	4489153.1
17	1179850.14	4489153.49
18	1179847.64	4489143.81
19	1179849.42	4489143.35
20	1179832.09	4489068.87
1	1179835.9	4489058.74
1	1179928.25	4488624.13
2	1179745.81	4488671.27
3	1179789.52	4488859.28
4	1179798.6	4488898.33
5	1179800.69	4488897.79
6	1179803.19	4488907.47
7	1179800.87	4488908.07
8	1179831.81	4489041.15
9	1179828	4489051.28
10	1179795.06	4488909.57
11	1179793.51	4488909.98
12	1179791.01	4488900.29
13	1179792.79	4488899.83
14	1179784.29	4488863.27
15	1179739.96	4488672.6
16	1179502.04	4488716.24
17	1179503.29	4488721.07
18	1179500.7	4488721.74
19	1179554.91	4488955.55
20	1179557.29	4488954.94
21	1179559.79	4488964.62
22	1179557.16	4488965.3
23	1179571.23	4489025.97
24	1179611.24	4489198.56
25	1179617.48	4489196.95
26	1179619.98	4489206.63
27	1179613.5	4489208.31
28	1179667.68	4489442.02
29	1179669.74	4489441.48



30	1179672.24	4489451.17
31	1179669.93	4489451.76
32	1179672.8	4489464.15
33	1179668.8	4489474.8
34	1179663.83	4489453.34
35	1179662.56	4489453.67
36	1179660.05	4489443.99
37	1179661.57	4489443.59
38	1179565.79	4489030.13
39	1179551.13	4488966.86
40	1179550.11	4488967.12
41	1179547.61	4488957.44
42	1179548.87	4488957.11
43	1179494.71	4488723.29
44	1179493.61	4488723.57
45	1179492.36	4488718.73
46	1179257.44	4488779.44
47	1179293.03	4488932.97
48	1179291.47	4488909.32
49	1179291.98	4488909.28
50	1179290.63	4488888.83
51	1179330.54	4488886.2
52	1179333.18	4488926.11
53	1179332.67	4488926.15
54	1179334.02	4488946.6
55	1179296.76	4488949.06
56	1179311.21	4489011.4
57	1179313.59	4489010.79
58	1179316.09	4489020.47
59	1179313.47	4489021.15
60	1179332.42	4489102.89
61	1179367.69	4489255.06
62	1179374.06	4489253.42
63	1179376.56	4489263.1
64	1179369.95	4489264.81
65	1179424.13	4489498.51
66	1179426.19	4489497.98
67	1179428.69	4489507.66
68	1179426.39	4489508.26
69	1179480.21	4489740.41
70	1179473.54	4489745.49
71	1179472.98	4489743.36
72	1179474.31	4489743.01
73	1179420.3	4489509.83
74	1179419	4489510.17
75	1179416.5	4489500.48
76	1179418.04	4489500.09
77	1179326.22	4489103.72
78	1179307.45	4489022.7
79	1179306.41	4489022.97
80	1179303.91	4489013.29
81	1179305.19	4489012.96
82	1179251.46	4488780.98
83	1179015.32	4488842
84	1179067.71	4489068
85	1179074.23	4489066.31
86	1179076.73	4489076
87	1179069.97	4489077.75
88	1179083.57	4489136.42
89	1179125.95	4489319.23
90	1179127.68	4489318.78
91	1179130.18	4489328.46
92	1179128.2	4489328.97
93	1179182.41	4489562.79
94	1179184.17	4489562.33
95	1179186.68	4489572.01
96	1179184.67	4489572.53
97	1179238.87	4489806.35
98	1179240.67	4489805.88
99	1179243.18	4489815.56
100	1179241.13	4489816.09
101	1179256.66	4489883.06
102	1179251.14	4489887.27
103	1179235.02	4489817.67
104	1179233.49	4489818.07
105	1179230.99	4489808.38
106	1179232.76	4489807.92



107	1179178.6	4489574.1
108	1179176.99	4489574.51
109	1179174.49	4489564.83
110	1179176.34	4489564.35
111	1179122.17	4489330.53
112	1179120.49	4489330.96
113	1179120.08	4489329.35
114	1178998.72	4489355.4
115	1178999.58	4489358.76
116	1178989.9	4489361.26
117	1178987.53	4489352.08
118	1178845.84	4489168.45
119	1178825.84	4489142.52
120	1178820.45	4489143.91
121	1178817.94	4489134.23
122	1178822.35	4489133.09
123	1178770.78	4488891.16
124	1178767.37	4488892.04
125	1178767.09	4488890.97
126	1178516.33	4488877.7
127	1178516.74	4488879.31
128	1178507.06	4488881.81
129	1178272.07	4488948.52
130	1178262.38	4488951.02
131	1178023.59	4489005.92
132	1177789.8	4489082.35
133	1177784.96	4489083.6
134	1177555.69	4489179.65
135	1177555.88	4489180.35
136	1177546.19	4489182.86
137	1177327.99	4489233.35
138	1177325.67	4489228.65
139	1177323.61	4489227.12
140	1177544.38	4489175.83
141	1177543.69	4489173.17
142	1177553.37	4489170.67
143	1177553.9	4489172.72
144	1177778.22	4489077.51
145	1177777.61	4489075.17
146	1177787.3	4489072.67
147	1177787.66	4489074.09
148	1178016.86	4488999.84
149	1178016.25	4488997.49
150	1178025.93	4488994.99
151	1178026.5	4488997.18
152	1178260.59	4488944.06
153	1178259.88	4488941.34
154	1178269.56	4488938.84
155	1178270.28	4488941.61
156	1178505.42	4488875.47
157	1178504.56	4488872.13
158	1178507.59	4488871.35
159	1178472.78	4488721.84
160	1178479.12	4488719.65
161	1178514.67	4488871.27
162	1178765.34	4488884.16
163	1178764.87	4488882.36
164	1178774.55	4488879.86
165	1178777.06	4488889.54
166	1178828.88	4489136.57
167	1178852.55	4489167.54
168	1178992.24	4489350.33
169	1179118.5	4489323.24
170	1179117.99	4489321.28
171	1179119.91	4489320.78
172	1179077.39	4489137.25
173	1179007.67	4488836.27
174	1179006.51	4488836.57
175	1179004.01	4488826.89
176	1179005.41	4488826.52
177	1178951.25	4488592.7
178	1178858.77	4488620.08
179	1178859.99	4488638.52
180	1178820.08	4488641.16
181	1178817.54	4488602.77
182	1178842.68	4488594.08
183	1178842.92	4488599.56



184	1178857.36	4488598.61
185	1178858.1	4488609.85
186	1178948.98	4488582.89
187	1178943.5	4488559.26
188	1178949.31	4488557.26
189	1178954.91	4488581.42
190	1178955.97	4488581.15
191	1179013.29	4488554.92
192	1179012.02	4488535.6
193	1179036.52	4488527.14
194	1179036.67	4488530.59
195	1179051.71	4488529.59
196	1179053.22	4488552.45
197	1179209.13	4488598.28
198	1179194.9	4488536.86
199	1179193.58	4488537.2
200	1179191.07	4488527.52
201	1179192.64	4488527.11
202	1179181.08	4488477.21
203	1179186.91	4488475.2
204	1179198.59	4488525.58
205	1179200.76	4488525.02
206	1179203.26	4488534.7
207	1179200.85	4488535.32
208	1179216.71	4488603.73
209	1179215.93	4488592.05
210	1179255.85	4488589.41
211	1179258.49	4488629.33
212	1179223.18	4488631.66
213	1179247.67	4488737.29
214	1179241.76	4488739.13
215	1179211.72	4488609.46
216	1179053.92	4488563.08
217	1179054.35	4488569.51
218	1179014.43	4488572.15
219	1179014	4488565.55
220	1178959.56	4488590.55
221	1178957.17	4488591.17
222	1179011.37	4488824.98
223	1179013.69	4488824.39
224	1179015.56	4488831.61
225	1179247.86	4488771.58
226	1179247.56	4488770.39
227	1179248.92	4488770.04
228	1179254.9	4488768.49
229	1179257.24	4488767.89
230	1179257.55	4488769.08
231	1179491.32	4488708.67
232	1179425.11	4488422.85
233	1179410.73	4488423.8
234	1179409.05	4488398.47
235	1179448.25	4488384.94
236	1179450.64	4488421.17
237	1179431.32	4488422.44
238	1179442.16	4488469.18
239	1179448.55	4488467.53
240	1179451.05	4488477.22
241	1179444.42	4488478.93
242	1179497.31	4488707.12
243	1179499.71	4488706.5
244	1179737.7	4488662.85
245	1179682.12	4488423.83
246	1179680.68	4488424.2
247	1179678.18	4488414.52
248	1179679.86	4488414.09
249	1179656.36	4488313.06
250	1179662.07	4488311.09
251	1179685.67	4488412.58
252	1179687.86	4488412.02
253	1179690.36	4488421.7
254	1179687.93	4488422.33
255	1179742.16	4488655.56
256	1179748.22	4488653.99
257	1179749.76	4488659.93
258	1179928.07	4488613.85
1	1179928.25	4488624.13
1	1178429.97	4488896.7



2	1178436.74	4488901.77
3	1178486.06	4488887.77
4	1178478.76	4488882.97
1	1178429.97	4488896.7
1	1179676.89	4489481.74
2	1179698.35	4489574.33
3	1179692.83	4489578.53
4	1179672.88	4489492.41
1	1179676.89	4489481.74
1	1179435.53	4481804.36
2	1179437.61	4481803.82
3	1179440.12	4481813.5
4	1179437.79	4481814.1
5	1179491.92	4482047.94
6	1179494.11	4482047.37
7	1179496.61	4482057.05
8	1179494.18	4482057.68
9	1179548.31	4482291.51
10	1179550.61	4482290.92
11	1179553.11	4482300.6
12	1179550.56	4482301.26
13	1179604.55	4482534.48
14	1179612.94	4482532.31
15	1179615.44	4482541.99
16	1179606.81	4482544.22
17	1179661.09	4482778.68
18	1179663.74	4482777.99
19	1179666.24	4482787.67
20	1179663.34	4482788.42
21	1179675.59	4482841.3
22	1179670.83	4482852.57
23	1179654.06	4482780.49
24	1179594.5	4482525.57
25	1179540.93	4482293.42
26	1179484.43	4482049.87
27	1179431.56	4481815.71
28	1179430.43	4481816
29	1179427.93	4481806.32
30	1179429.35	4481805.95
31	1179378.07	4481583.91
32	1179385.45	4481588.04
1	1179435.53	4481804.36
1	1179139.73	4482524.5
2	1179146.2	4482395.19
3	1179143.87	4482395.79
4	1179141.37	4482386.11
5	1179143.71	4482385.5
6	1179003.13	4482171.7
7	1178999.83	4482172.55
8	1178997.33	4482162.87
9	1179007.01	4482160.37
10	1179009.54	4482170.17
11	1179150.05	4482383.87
12	1179151.05	4482383.61
13	1179153.55	4482393.29
14	1179151.45	4482393.84
15	1179144.55	4482536.07
1	1179139.73	4482524.5
1	1178172.17	4483404.86
2	1178249.79	4483365.66
3	1178249.12	4483363.07
4	1178258.8	4483360.56
5	1178259.54	4483363.41
6	1178493.67	4483309.34
7	1178492.94	4483306.51
8	1178502.62	4483304
9	1178503.42	4483307.09
10	1178737.28	4483253.09
11	1178736.49	4483250.01
12	1178746.17	4483247.51
13	1178747.03	4483250.84
14	1178980.9	4483196.83
15	1178980.04	4483193.51
16	1178989.72	4483191.01
17	1178990.65	4483194.58
18	1179224.17	4483140.66
19	1179224	4483139.98



20	1179225.64	4483139.56
21	1179171.54	4482902.79
22	1179170.19	4482903.14
23	1179169.73	4482901.38
24	1178945.55	4482944.82
25	1178945.84	4482945.93
26	1178936.16	4482948.43
27	1178935.72	4482946.73
28	1178700.13	4483049.48
29	1178700.94	4483052.61
30	1178691.25	4483055.11
31	1178690.84	4483053.53
32	1178447.56	4483067.12
33	1178448.36	4483070.2
34	1178438.67	4483072.7
35	1178436.17	4483063.02
36	1178445.86	4483060.52
37	1178688.75	4483045.43
38	1178934.2	4482940.86
39	1178933.66	4482938.75
40	1178943.34	4482936.24
41	1178944.04	4482938.94
42	1179168.13	4482895.18
43	1179167.68	4482893.46
44	1179169.32	4482893.04
45	1179131.94	4482736.15
46	1179130.65	4482736.48
47	1179128.15	4482726.8
48	1179129.62	4482726.42
49	1179138.55	4482547.8
50	1179143.4	4482559.45
51	1179135.37	4482724.93
52	1179137.83	4482724.3
53	1179140.33	4482733.98
54	1179137.68	4482734.67
55	1179174.82	4482891.62
56	1179177.37	4482890.96
57	1179179.87	4482900.64
58	1179177.06	4482901.37
59	1179231.37	4483138.08
60	1179233.68	4483137.48
61	1179233.92	4483138.41
62	1179371.16	4483106.71
63	1179373.56	4483112.48
64	1179235.5	4483144.51
65	1179236.18	4483147.16
66	1179226.5	4483149.66
67	1179225.75	4483146.77
68	1178746.73	4483257.9
69	1178773.98	4483374.21
70	1178767.22	4483374.56
71	1178740.11	4483259.43
72	1178251.62	4483372.75
73	1178189.98	4483403.96
1	1178172.17	4483404.86
1	1179194.06	4481860.32
2	1179196.56	4481870
3	1179195.37	4481870.31
4	1179249.61	4482104.11
5	1179250.56	4482103.87
6	1179253.06	4482113.55
7	1179251.87	4482113.86
8	1179306.25	4482348.31
9	1179307.21	4482348.07
10	1179309.71	4482357.75
11	1179308.51	4482358.06
12	1179362.44	4482590.52
13	1179369.5	4482588.69
14	1179372	4482598.37
15	1179364.7	4482600.26
16	1179419.28	4482835.57
17	1179426.26	4482833.76
18	1179428.76	4482843.45
19	1179421.54	4482845.31
20	1179475.59	4483078.33
21	1179476.82	4483078.01
22	1179477.87	4483082.07



23	1179590.39	4483056.09
24	1179593.16	4483061.54
25	1179383.45	4483110.19
26	1179381.06	4483104.43
27	1179468.13	4483084.32
28	1179467.14	4483080.51
29	1179469.17	4483079.99
30	1179302.15	4482359.7
31	1179300.03	4482360.25
32	1179297.53	4482350.57
33	1179299.89	4482349.96
34	1179245.52	4482115.5
35	1179243.38	4482116.05
36	1179240.88	4482106.37
37	1179243.26	4482105.75
38	1179189.04	4481871.94
39	1179186.88	4481872.5
40	1179184.38	4481862.82
1	1179194.06	4481860.32
1	1180897.86	4484799.01
2	1180903.27	4484797.61
3	1180905.77	4484807.29
4	1180903.04	4484808
5	1180957.24	4485041.82
6	1180959.9	4485041.13
7	1180962.4	4485050.81
8	1180959.5	4485051.56
9	1181013.55	4485284.71
10	1181015.71	4485284.15
11	1181018.22	4485293.84
12	1181015.81	4485294.46
13	1181070.01	4485528.28
14	1181072.35	4485527.67
15	1181074.85	4485537.36
16	1181072.27	4485538.02
17	1181126.32	4485771.19
18	1181128.7	4485770.58
19	1181131.2	4485780.26
20	1181121.51	4485782.76
21	1181119.01	4485773.08
22	1181120.03	4485772.82
23	1181066.01	4485539.64
24	1181065.17	4485539.86
25	1181062.66	4485530.18
26	1181063.75	4485529.9
27	1181009.59	4485296.07
28	1181008.53	4485296.34
29	1181006.03	4485286.66
30	1181007.33	4485286.32
31	1180953.32	4485053.16
32	1180952.72	4485053.31
33	1180950.22	4485043.63
34	1180951.06	4485043.41
35	1180899.26	4484819.79
1	1180897.86	4484799.01
1	1182354.67	4483320.37
2	1182380.04	4483429.82
3	1182381.58	4483429.43
4	1182384.08	4483439.11
5	1182382.3	4483439.57
6	1182436.5	4483673.38
7	1182438.07	4483672.98
8	1182440.58	4483682.66
9	1182438.76	4483683.13
10	1182492.81	4483916.3
11	1182494.56	4483915.85
12	1182497.06	4483925.53
13	1182487.38	4483928.03
14	1182484.87	4483918.35
15	1182486.63	4483917.89
16	1182432.62	4483684.72
17	1182430.89	4483685.16
18	1182428.39	4483675.48
19	1182430.36	4483674.97
20	1182376.19	4483441.15
21	1182374.4	4483441.61
22	1182371.89	4483431.93



23	1182373.93	4483431.4
24	1182349.21	4483324.69
1	1182354.67	4483320.37
1	1182139.91	4483490.14
2	1182197.03	4483739.16
3	1182249.92	4483972.63
4	1182251.01	4483972.35
5	1182253.51	4483982.03
6	1182252.14	4483982.38
7	1182305.35	4484215.77
8	1182307.49	4484215.22
9	1182309.99	4484224.9
10	1182300.31	4484227.4
11	1182297.8	4484217.72
12	1182298.94	4484217.43
13	1182245.81	4483984.02
14	1182243.83	4483984.53
15	1182241.32	4483974.85
16	1182243.59	4483974.26
17	1182190.46	4483740.86
18	1182187.34	4483741.66
19	1182184.84	4483731.98
20	1182188.24	4483731.1
21	1182134.96	4483497.05
22	1182130.84	4483498.11
23	1182130.67	4483497.45
1	1182139.91	4483490.14
1	1181920.9	4483663.28
2	1181949.29	4483785.72
3	1181950.82	4483785.33
4	1181953.32	4483795.01
5	1181951.55	4483795.47
6	1182005.75	4484029.29
7	1182007.45	4484028.84
8	1182009.96	4484038.53
9	1182000.27	4484041.03
10	1181997.77	4484031.35
11	1181999.87	4484030.81
12	1181945.7	4483796.98
13	1181943.64	4483797.51
14	1181941.14	4483787.83
15	1181943.44	4483787.23
16	1181915.68	4483667.4
1	1181920.9	4483663.28
1	1181703.74	4483834.95
2	1181705.45	4483842.3
3	1181707.27	4483841.82
4	1181709.77	4483851.51
5	1181707.71	4483852.04
6	1181761.91	4484085.86
7	1181763.9	4484085.34
8	1181766.41	4484095.03
9	1181756.72	4484097.53
10	1181754.22	4484087.85
11	1181756	4484087.39
12	1181701.83	4483853.56
13	1181700.09	4483854.01
14	1181697.59	4483844.33
15	1181699.57	4483843.81
16	1181698.48	4483839.11
1	1181703.74	4483834.95
1	1181278.69	4484170.96
2	1181313.62	4484306.14
3	1181315.18	4484305.73
4	1181317.68	4484315.42
5	1181308	4484317.92
6	1181305.5	4484308.24
7	1181307.67	4484307.67
8	1181273.68	4484174.92
1	1181278.69	4484170.96
1	1180618.96	4484692.5
2	1180656.63	4484855.02
3	1180663.45	4484853.26
4	1180665.16	4484859.86
5	1180875.24	4484805.58
6	1180875.93	4484815.73
7	1180660.43	4484871.42



8	1180670.28	4484913.86
9	1180664.41	4484916.86
10	1180654.23	4484872.93
11	1180615.28	4484882.11
12	1180610.59	4484872.94
13	1180651.98	4484863.19
14	1180613.44	4484696.86
1	1180618.96	4484692.5
1	1182570.34	4483149.88
2	1182622.23	4483373.68
3	1182625.13	4483372.93
4	1182627.63	4483382.61
5	1182624.48	4483383.42
6	1182678.54	4483616.59
7	1182681.47	4483615.83
8	1182683.98	4483625.51
9	1182674.29	4483628.01
10	1182671.79	4483618.33
11	1182672.39	4483618.18
12	1182618.38	4483385
13	1182617.95	4483385.11
14	1182615.44	4483375.43
15	1182616.12	4483375.25
16	1182564.9	4483154.18
1	1182570.34	4483149.88
1	1183657	4482290.84
2	1183673.24	4482360.6
3	1183676.99	4482359.63
4	1183679.5	4482369.31
5	1183675.51	4482370.34
6	1183729.9	4482604.01
7	1183732.4	4482613.69
8	1183730.26	4482614.25
9	1183683.57	4482711.03
10	1183676.82	4482702.93
11	1183721.09	4482609.87
12	1183720.22	4482606.51
13	1183721.61	4482606.15
14	1183649.87	4482296.48
1	1183657	4482290.84
1	1183872.39	4482120.57
2	1183915.17	4482305.11
3	1183916.97	4482304.64
4	1183919.47	4482314.32
5	1183917.43	4482314.85
6	1183971.49	4482548.02
7	1183973.45	4482547.51
8	1183975.95	4482557.19
9	1183973.74	4482557.76
10	1184027.8	4482790.93
11	1184029.8	4482790.41
12	1184032.3	4482800.1
13	1184022.62	4482802.6
14	1184020.12	4482792.92
15	1184021.51	4482792.56
16	1183967.5	4482559.38
17	1183966.27	4482559.7
18	1183963.77	4482550.01
19	1183965.24	4482549.63
20	1183911.22	4482316.45
21	1183909.79	4482316.83
22	1183907.29	4482307.14
23	1183908.97	4482306.71
24	1183866.86	4482124.94
1	1183872.39	4482120.57
1	1183874.04	4482127.71
2	1183871.55	4482127.7
3	1183868.4	4482123.73
4	1183866.86	4482124.94
5	1183876.69	4482167.33
6	1183883.23	4482167.36
1	1183874.04	4482127.71
1	1180849.62	4485687.48
2	1180882.15	4485827.85
3	1180884.56	4485827.23
4	1180887.06	4485836.91
5	1180884.41	4485837.59



6	1180938.49	4486070.86
7	1180945.06	4486069.17
8	1180947.56	4486078.85
9	1180940.75	4486080.61
10	1180994.92	4486314.32
11	1180997.54	4486313.65
12	1181000.04	4486323.33
13	1180990.36	4486325.83
14	1180987.86	4486316.15
15	1180988.52	4486315.98
16	1180878.08	4485839.23
17	1180877.38	4485839.41
18	1180874.88	4485829.73
19	1180875.82	4485829.48
20	1180845.48	4485698.48
1	1180849.62	4485687.48
1	1180695.43	4486127.82
2	1180697.64	4486127.25
3	1180700.14	4486136.93
4	1180697.69	4486137.56
5	1180751.74	4486370.72
6	1180753.72	4486370.21
7	1180756.22	4486379.89
8	1180746.54	4486382.39
9	1180744.04	4486372.71
10	1180745.71	4486372.28
11	1180691.7	4486139.11
12	1180690.46	4486139.43
13	1180687.96	4486129.75
14	1180689.44	4486129.36
15	1180687.18	4486119.6
16	1180691.11	4486109.15
1	1180695.43	4486127.82
1	1180532.35	4486531.49
2	1180564.49	4486670.13
3	1180566.52	4486669.61
4	1180569.02	4486679.29
5	1180566.75	4486679.88
6	1180677.27	4487156.61
7	1180679.5	4487156.03
8	1180680.45	4487159.69
9	1180705.83	4487162.62
10	1180707.08	4487170.54
11	1180677.16	4487166.96
12	1180672.32	4487168.22
13	1180669.82	4487158.53
14	1180671.12	4487158.2
15	1180560.68	4486681.45
16	1180559.34	4486681.79
17	1180556.84	4486672.11
18	1180558.42	4486671.7
19	1180528.39	4486542.03
1	1180532.35	4486531.49
1	1180375.44	4486948.94
2	1180380.26	4486969.57
3	1180383.88	4486968.64
4	1180386.39	4486978.32
5	1180382.54	4486979.31
6	1180437.12	4487212.34
7	1180440.14	4487211.56
8	1180442.65	4487221.24
9	1180439.4	4487222.08
10	1180494.12	4487455.76
11	1180496.55	4487455.13
12	1180499.06	4487464.81
13	1180496.4	4487465.5
14	1180550.97	4487698.53
15	1180552.81	4487698.05
16	1180555.32	4487707.73
17	1180545.63	4487710.24
18	1180543.13	4487700.55
19	1180545.03	4487700.06
20	1180490.48	4487467.03
21	1180489.37	4487467.31
22	1180486.87	4487457.63
23	1180488.2	4487457.29
24	1180433.49	4487223.6



25	1180432.96	4487223.74
26	1180430.46	4487214.06
27	1180431.21	4487213.86
28	1180376.21	4486978.9
29	1180374.2	4486971.14
30	1180371.59	4486959.17
1	1180375.44	4486948.94
1	1180510.55	4484896.49
2	1180550.52	4484887.08
3	1180555.22	4484896.25
4	1180511.06	4484906.65
1	1180510.55	4484896.49
1	1180538.52	4485450.91
2	1180582.54	4485640.8
3	1180588.97	4485639.14
4	1180591.47	4485648.82
5	1180584.79	4485650.55
6	1180635.84	4485870.77
7	1180631.94	4485881.15
8	1180540.26	4485485.37
1	1180538.52	4485450.91
1	1180444.63	4486153.09
2	1180451.9	4486184.42
3	1180458.37	4486182.75
4	1180460.87	4486192.43
5	1180454.16	4486194.17
6	1180477.08	4486293.08
7	1180473.14	4486303.57
8	1180438.35	4486153.39
1	1180444.63	4486153.09
1	1180191.83	4486164.97
2	1180209.55	4486240.62
3	1180214.95	4486239.22
4	1180217.45	4486248.9
5	1180211.83	4486250.36
6	1180266.38	4486483.28
7	1180266.89	4486483.14
8	1180269.39	4486492.83
9	1180268.66	4486493.02
10	1180319.81	4486711.46
11	1180315.98	4486721.65
12	1180262.81	4486494.53
13	1180259.71	4486495.33
14	1180257.21	4486485.65
15	1180260.53	4486484.79
16	1180185.73	4486165.26
1	1180191.83	4486164.97
1	1179937.18	4486176.93
2	1179973.41	4486333.24
3	1179979.85	4486331.58
4	1179982.35	4486341.26
5	1179975.67	4486342.98
6	1180021.4	4486540.26
7	1180027.8	4486538.61
8	1180030.3	4486548.29
9	1180023.66	4486550.01
10	1180077.69	4486783.05
11	1180079.42	4486782.61
12	1180081.92	4486792.29
13	1180079.95	4486792.8
14	1180134.15	4487026.62
15	1180136.05	4487026.13
16	1180138.55	4487035.81
17	1180136.41	4487036.36
18	1180164.26	4487156.51
19	1180157	4487152.45
20	1180130.47	4487037.9
21	1180128.87	4487038.31
22	1180126.37	4487028.63
23	1180128.21	4487028.15
24	1180074.04	4486794.33
25	1180072.24	4486794.79
26	1180069.74	4486785.11
27	1180071.78	4486784.58
28	1179931.09	4486177.22
1	1179937.18	4486176.93
1	1179892.64	4486179.03



2	1179697.41	4486249.73
3	1179733.35	4486404.75
4	1179735.27	4486404.26
5	1179737.78	4486413.94
6	1179735.61	4486414.5
7	1179777.84	4486596.65
8	1179779.79	4486596.14
9	1179782.29	4486605.83
10	1179780.09	4486606.39
11	1179834.15	4486839.55
12	1179835.87	4486839.11
13	1179838.37	4486848.79
14	1179836.4	4486849.3
15	1179838.75	4486859.38
16	1179827.3	4486836.99
17	1179774.23	4486607.91
18	1179772.61	4486608.33
19	1179770.1	4486598.64
20	1179771.97	4486598.16
21	1179729.77	4486416.01
22	1179728.09	4486416.44
23	1179725.59	4486406.76
24	1179727.52	4486406.26
25	1179691.79	4486252.06
26	1179544.09	4486282.94
27	1179539.38	4486273.71
28	1179687.25	4486242.77
29	1179686.01	4486237.95
30	1179695.69	4486235.45
31	1179696.7	4486239.35
32	1179858.9	4486180.61
1	1179892.64	4486179.03
1	1179848.2	4486900.19
2	1179890.61	4487083.12
3	1179892.5	4487082.63
4	1179895	4487092.31
5	1179892.87	4487092.86
6	1179947.07	4487326.68
7	1179949.13	4487326.15
8	1179951.63	4487335.83
9	1179949.33	4487336.42
10	1180000.99	4487559.29
11	1179997.05	4487569.78
12	1179943.35	4487337.97
13	1179941.95	4487338.33
14	1179939.45	4487328.65
15	1179941.09	4487328.22
16	1179886.93	4487094.4
17	1179885.32	4487094.81
18	1179882.82	4487085.13
19	1179884.67	4487084.65
20	1179836.74	4486877.76
1	1179848.2	4486900.19
1	1179533.92	4486285.06
2	1179452.9	4486302.09
3	1179478.87	4486414.12
4	1179480.39	4486413.73
5	1179482.89	4486423.41
6	1179481.13	4486423.87
7	1179534.3	4486653.27
8	1179540.96	4486651.55
9	1179543.46	4486661.23
10	1179536.56	4486663.01
11	1179590.77	4486896.82
12	1179597.37	4486895.12
13	1179599.87	4486904.8
14	1179593.02	4486906.57
15	1179647.08	4487139.73
16	1179653.63	4487138.04
17	1179656.13	4487147.72
18	1179649.34	4487149.48
19	1179703.36	4487382.53
20	1179705.3	4487382.03
21	1179707.8	4487391.71
22	1179705.62	4487392.27
23	1179759.82	4487626.09
24	1179761.93	4487625.55



25	1179764.43	4487635.23
26	1179762.08	4487635.84
27	1179816.31	4487869.76
28	1179822.71	4487868.1
29	1179825.21	4487877.79
30	1179818.57	4487879.5
31	1179826.67	4487914.45
32	1179872.62	4488112.67
33	1179878.97	4488111.03
34	1179881.47	4488120.71
35	1179874.88	4488122.41
36	1179894.37	4488206.5
37	1179888.38	4488208.57
38	1179818.61	4487907.38
39	1179756.07	4487637.39
40	1179754.75	4487637.73
41	1179752.25	4487628.05
42	1179753.81	4487627.65
43	1179699.64	4487393.82
44	1179698.12	4487394.21
45	1179695.62	4487384.53
46	1179697.38	4487384.07
47	1179475.3	4486425.37
48	1179473.21	4486425.91
49	1179470.71	4486416.23
50	1179473.04	4486415.63
51	1179447.08	4486303.59
52	1179444.96	4486304.14
53	1179444.68	4486303.04
54	1179204.59	4486337.05
55	1179235.49	4486470.57
56	1179236.84	4486470.22
57	1179239.34	4486479.91
58	1179237.75	4486480.32
59	1179291.85	4486714.16
60	1179293.34	4486713.78
61	1179295.31	4486721.41
62	1179402.24	4486945.22
63	1179404.09	4486944.74
64	1179406.59	4486954.42
65	1179403.7	4486955.17
66	1179438.69	4487193.4
67	1179439.76	4487193.12
68	1179442.26	4487202.81
69	1179439.61	4487203.49
70	1179461.56	4487444.76
71	1179462.84	4487444.43
72	1179465.34	4487454.11
73	1179462.96	4487454.73
74	1179517.31	4487688.5
75	1179519.33	4487687.98
76	1179521.84	4487697.66
77	1179519.58	4487698.24
78	1179522.13	4487709.2
79	1179572.58	4487926.19
80	1179575.01	4487925.57
81	1179577.51	4487935.25
82	1179574.84	4487935.94
83	1179629.05	4488169.06
84	1179631.36	4488168.47
85	1179633.86	4488178.15
86	1179631.31	4488178.81
87	1179632.96	4488185.89
88	1179626.54	4488184.76
89	1179625.5	4488180.31
90	1179624.18	4488180.65
91	1179621.68	4488170.97
92	1179623.24	4488170.57
93	1179569.03	4487937.44
94	1179567.83	4487937.75
95	1179565.33	4487928.07
96	1179566.77	4487927.7
97	1179515.82	4487708.57
98	1179513.77	4487699.75
99	1179512.15	4487700.16
100	1179509.65	4487690.48
101	1179511.5	4487690



102	1179457.16	4487456.29
103	1179221.25	4487505.63
104	1179220.61	4487506.06
105	1179221.79	4487510.61
106	1179220.05	4487511.06
107	1179259.98	4487683.29
108	1179272.9	4487739.04
109	1179274.83	4487738.54
110	1179277.33	4487748.23
111	1179275.16	4487748.79
112	1179329.36	4487982.6
113	1179331.33	4487982.09
114	1179333.83	4487991.78
115	1179331.62	4487992.35
116	1179334.66	4488005.47
117	1179322.93	4487989.57
118	1179321.65	4487984.6
119	1179323.48	4487984.12
120	1179269.31	4487750.3
121	1179267.65	4487750.73
122	1179265.15	4487741.05
123	1179267.05	4487740.55
124	1179253.64	4487682.67
125	1179214.24	4487512.56
126	1179212.1	4487513.11
127	1179211.8	4487511.95
128	1179050.3	4487620.07
129	1179044.36	4487612.02
130	1179217.32	4487496.23
131	1179455.17	4487446.41
132	1179433.75	4487205.01
133	1179432.58	4487205.31
134	1179430.07	4487195.63
135	1179432.86	4487194.91
136	1179399.09	4486956.36
137	1179396.91	4486956.93
138	1179394.41	4486947.24
139	1179397.68	4486946.4
140	1179288.19	4486725.43
141	1179286.16	4486725.96
142	1179283.66	4486716.28
143	1179231.31	4486481.98
144	1179229.66	4486482.41
145	1179229.16	4486480.48
146	1179030.24	4486526.47
147	1179030.71	4486528.31
148	1179021.03	4486530.81
149	1179018.52	4486521.13
150	1179028.21	4486518.62
151	1179028.6	4486520.13
152	1179227.53	4486474.16
153	1179227.16	4486472.73
154	1179229.13	4486472.22
155	1179196.78	4486333.89
156	1179195.29	4486334.27
157	1179192.79	4486324.59
158	1179202.47	4486322.09
159	1179203.76	4486327.07
160	1179452.14	4486291.95
161	1179529.21	4486275.84
1	1179533.92	4486285.06
1	1179338.08	4488020.22
2	1179385.67	4488225.52
3	1179400.92	4488221.3
4	1179399.72	4488203.26
5	1179439.64	4488200.62
6	1179442.28	4488240.54
7	1179402.36	4488243.17
8	1179401.59	4488231.5
9	1179387.94	4488235.31
10	1179419.3	4488370.58
11	1179413.47	4488372.59
12	1179382.01	4488236.79
13	1179380.63	4488237.15
14	1179378.13	4488227.47
15	1179379.75	4488227.05
16	1179328.98	4488007.88



1	1179338.08	4488020.22
1	1179212.37	4488090.88
2	1179223.5	4488196.09
3	1179238.27	4488195.12
4	1179240.91	4488235.03
5	1179226.46	4488235.99
6	1179232.81	4488392.52
7	1179247.75	4488391.53
8	1179250.23	4488428.97
9	1179241.36	4488432.04
10	1179210.47	4488434.08
11	1179210.01	4488427.06
12	1179178.75	4488439.99
13	1179181.68	4488452.65
14	1179175.86	4488454.66
15	1179082.05	4488049.71
16	1179080.45	4488050.13
17	1179077.94	4488040.45
18	1179079.8	4488039.97
19	1179027.13	4487812.62
20	1179025.05	4487813.16
21	1179022.55	4487803.48
22	1179024.87	4487802.88
23	1178992.21	4487661.87
24	1178792.54	4487866.81
25	1178789.44	4487867.61
26	1178798.6	4487907.16
27	1178800.97	4487907
28	1178801.92	4487921.47
29	1178842.16	4488095.07
30	1178848.89	4488093.33
31	1178851.39	4488103.01
32	1178844.42	4488104.81
33	1178898.6	4488338.51
34	1178900.71	4488337.96
35	1178903.21	4488347.65
36	1178900.86	4488348.25
37	1178944.08	4488534.71
38	1178938.28	4488536.71
39	1178894.97	4488349.77
40	1178893.53	4488350.15
41	1178891.03	4488340.47
42	1178892.72	4488340.03
43	1178801.68	4487947.04
44	1178763.69	4487949.55
45	1178761.05	4487909.64
46	1178792.53	4487907.56
47	1178783.63	4487869.17
48	1178537.95	4487926.16
49	1178537.47	4487924.31
50	1178303.71	4487978.72
51	1178304.08	4487980.16
52	1178301.92	4487980.71
53	1178360.32	4488206.71
54	1178362.06	4488206.26
55	1178362.26	4488207.07
56	1178596.14	4488153.67
57	1178595.79	4488152.3
58	1178605.47	4488149.79
59	1178607.97	4488159.48
60	1178598.29	4488161.98
61	1178597.8	4488160.09
62	1178363.94	4488213.56
63	1178364.56	4488215.95
64	1178362.56	4488216.46
65	1178416.44	4488450.36
66	1178418.47	4488449.83
67	1178418.93	4488451.65
68	1178647.84	4488398.37
69	1178647.47	4488396.96
70	1178657.16	4488394.46
71	1178659.66	4488404.15
72	1178649.98	4488406.65
73	1178649.5	4488404.8
74	1178420.59	4488458.06
75	1178420.97	4488459.52
76	1178418.71	4488460.1



77	1178473.08	4488693.87
78	1178474.88	4488693.41
79	1178475.67	4488696.49
80	1178433.26	4488711.14
81	1178233.48	4488757.64
82	1178233.81	4488758.91
83	1178224.13	4488761.41
84	1178223.74	4488759.91
85	1177985.19	4488815.43
86	1177985.64	4488817.16
87	1177975.96	4488819.66
88	1177975.45	4488817.7
89	1177746.72	4488870.93
90	1177747.13	4488872.49
91	1177737.44	4488874.99
92	1177736.98	4488873.2
93	1177493.7	4488931.41
94	1177258.87	4489017.86
95	1177258.99	4489018.35
96	1177249.31	4489020.85
97	1177246.81	4489011.17
98	1177256.49	4489008.67
99	1177257.15	4489011.23
100	1177487.02	4488925.57
101	1177486.35	4488922.98
102	1177496.04	4488920.48
103	1177496.63	4488922.78
104	1177735.32	4488866.78
105	1177734.94	4488865.31
106	1177744.62	4488862.81
107	1177745.06	4488864.51
108	1177973.79	4488811.27
109	1177973.45	4488809.98
110	1177983.14	4488807.48
111	1177983.53	4488809.01
112	1178222.08	4488753.48
113	1178221.63	4488751.73
114	1178231.31	4488749.22
115	1178231.82	4488751.22
116	1178465.44	4488696.84
117	1178465.19	4488695.91
118	1178466.65	4488695.53
119	1178412.08	4488461.81
120	1178411.28	4488462.02
121	1178410.85	4488460.33
122	1178172.22	4488515.85
123	1178172.56	4488517.14
124	1178162.88	4488519.65
125	1178162.48	4488518.12
126	1177944.83	4488568.76
127	1177945.12	4488569.9
128	1177935.44	4488572.41
129	1177935.08	4488571.03
130	1177684.45	4488629.34
131	1177646.98	4488828.66
132	1177656.65	4488828.02
133	1177659.29	4488867.93
134	1177619.37	4488870.57
135	1177616.73	4488830.65
136	1177636.67	4488829.34
137	1177673.79	4488631.92
138	1177448.45	4488691.74
139	1177449.62	4488709.35
140	1177434.15	4488710.38
141	1177437.54	4488793.3
142	1177452.01	4488792.34
143	1177454.64	4488832.26
144	1177414.73	4488834.9
145	1177412.09	4488794.98
146	1177427.56	4488793.96
147	1177424.17	4488711.03
148	1177409.7	4488711.99
149	1177409.39	4488707.29
150	1177252.12	4488777.49
151	1177252.39	4488781.48
152	1177241.58	4488782.19
153	1177235.02	4488785.12



154	1177227.59	4488922.94
155	1177240.11	4488922.12
156	1177242.75	4488962.03
157	1177242.25	4488962.07
158	1177243.57	4488982.02
159	1177203.65	4488984.65
160	1177201.02	4488944.74
161	1177201.52	4488944.7
162	1177200.2	4488924.75
163	1177217.54	4488923.61
164	1177224.76	4488789.7
165	1177210.09	4488796.25
166	1177210.3	4488797.06
167	1177205.46	4488798.31
168	1177054.6	4488971.27
169	1177055.55	4488985.7
170	1177041.18	4488986.65
171	1177040.13	4488987.86
172	1177042.65	4489049.66
173	1177057.12	4489048.71
174	1177059.76	4489088.62
175	1177019.84	4489091.26
176	1177017.2	4489051.34
177	1177032.67	4489050.32
178	1177029.21	4488987.44
179	1177015.63	4488988.34
180	1177013	4488948.42
181	1177028.46	4488947.4
182	1177022.95	4488812.51
183	1177008.48	4488813.47
184	1177005.85	4488773.55
185	1177021.32	4488772.53
186	1177018.13	4488694.6
187	1177003.66	4488695.56
188	1177003.43	4488692.03
189	1176781.36	4488831.34
190	1176783.03	4488856.71
191	1176767.57	4488857.74
192	1176769.65	4488908.68
193	1176784.11	4488907.73
194	1176786.75	4488947.65
195	1176771.28	4488948.67
196	1176773.61	4489005.61
197	1176788.08	4489004.66
198	1176790.71	4489044.57
199	1176775.25	4489045.59
200	1176778.05	4489114.13
201	1176791.73	4489113.22
202	1176794.36	4489153.14
203	1176779.68	4489154.11
204	1176782.65	4489226.77
205	1176796.75	4489225.84
206	1176797.46	4489236.6
207	1177023.27	4489188.55
208	1177022.07	4489170.25
209	1177061.98	4489167.62
210	1177063.09	4489184.37
211	1177018.33	4489199.82
212	1176798.13	4489246.68
213	1176799.39	4489265.76
214	1176759.47	4489268.39
215	1176757.93	4489245.02
216	1176611.85	4489202.62
217	1176612.27	4489209.01
218	1176572.35	4489211.65
219	1176570.78	4489187.83
220	1176420.37	4489120.93
221	1176420.69	4489125.76
222	1176380.78	4489128.4
223	1176378.97	4489101.07
224	1176273.24	4489045.66
225	1176273.37	4489047.71
226	1176233.46	4489050.34
227	1176231.9	4489026.77
228	1176089.78	4488973.03
229	1175944.26	4488978.98
230	1175858.55	4488931.54



231	1175818.34	4488934.19
232	1175816.42	4488905.27
233	1175748.61	4488856.1
234	1175703.51	4488774.14
235	1175679.74	4488775.71
236	1175677.1	4488735.79
237	1175692.37	4488734.79
238	1175689.31	4488674.86
239	1175674.65	4488675.83
240	1175674.26	4488669.85
241	1175626.77	4488694.03
242	1175628.27	4488716.76
243	1175588.35	4488719.39
244	1175587.46	4488705.87
245	1175524.67	4488714.58
246	1175525.76	4488730.96
247	1175485.84	4488733.59
248	1175484.9	4488719.42
249	1175417.06	4488726.61
250	1175418.16	4488743.36
251	1175378.25	4488746
252	1175377.06	4488727.95
253	1175220.79	4488721.85
254	1175221.62	4488734.38
255	1175181.7	4488737.02
256	1175180.17	4488713.84
257	1175055.2	4488669.14
258	1175055.52	4488673.98
259	1175014.83	4488676.67
260	1175014.66	4488672.53
261	1175029.65	4488671.92
262	1175028.17	4488635.7
263	1175052.88	4488634.06
264	1175054.48	4488658.26
265	1175179.45	4488702.96
266	1175179.07	4488697.1
267	1175218.98	4488694.47
268	1175220.13	4488711.81
269	1175376.39	4488717.92
270	1175375.61	4488706.08
271	1175391.21	4488705.05
272	1175388.82	4488635.27
273	1175374.23	4488636.24
274	1175371.59	4488596.32
275	1175411.51	4488593.68
276	1175414.15	4488633.6
277	1175398.8	4488634.61
278	1175401.2	4488704.39
279	1175415.53	4488703.45
280	1175416.4	4488716.62
281	1175484.24	4488709.43
282	1175483.2	4488693.68
283	1175498.29	4488692.68
284	1175496.16	4488633.72
285	1175481.8	4488634.67
286	1175479.16	4488594.75
287	1175494.72	4488593.72
288	1175492.56	4488533.76
289	1175477.71	4488534.74
290	1175475.07	4488494.83
291	1175487.19	4488494.03
292	1175462.67	4488344.21
293	1175386.25	4488215.73
294	1175316.4	4488171.03
295	1175277.78	4488173.58
296	1175275.14	4488133.67
297	1175315.06	4488131.03
298	1175316.94	4488159.5
299	1175393.64	4488208.58
300	1175472.24	4488340.72
301	1175492.84	4488466.6
302	1175552.96	4488396.77
303	1175548.82	4488393.43
304	1175699.32	4488203.91
305	1175886.38	4488061.64
306	1176219.93	4487836.45
307	1176231.48	4487852.35



308	1175896.53	4488078.54
309	1175715.64	4488219.31
310	1175564.37	4488406
311	1175560.47	4488402.95
312	1175494.9	4488479.22
313	1175497.21	4488493.37
314	1175514.99	4488492.19
315	1175517.63	4488532.11
316	1175502.54	4488533.1
317	1175504.71	4488593.06
318	1175519.07	4488592.12
319	1175521.71	4488632.03
320	1175506.15	4488633.06
321	1175508.27	4488692.02
322	1175523.12	4488691.04
323	1175524.01	4488704.58
324	1175586.8	4488695.87
325	1175585.72	4488679.48
326	1175600.71	4488678.49
327	1175599.47	4488659.49
328	1175583.94	4488660.52
329	1175581.31	4488620.6
330	1175621.22	4488617.97
331	1175623.86	4488657.88
332	1175609.45	4488658.83
333	1175610.69	4488677.83
334	1175625.63	4488676.84
335	1175626.05	4488683.17
336	1175673.54	4488659
337	1175672.01	4488635.91
338	1175687.48	4488634.89
339	1175685.09	4488576.19
340	1175671.06	4488577.12
341	1175668.42	4488537.2
342	1175683.12	4488536.23
343	1175679.66	4488476.09
344	1175665.52	4488477.02
345	1175662.89	4488437.1
346	1175702.8	4488434.47
347	1175705.44	4488474.38
348	1175689.64	4488475.43
349	1175693.1	4488535.57
350	1175708.34	4488534.57
351	1175710.97	4488574.48
352	1175695.07	4488575.53
353	1175697.47	4488634.23
354	1175711.93	4488633.28
355	1175714.57	4488673.19
356	1175699.29	4488674.2
357	1175702.35	4488734.13
358	1175717.02	4488733.16
359	1175719.65	4488773.07
360	1175714.53	4488773.41
361	1175756.3	4488849.31
362	1175818.09	4488894.12
363	1175831.06	4488893.26
364	1175824.28	4488746.44
365	1175810.7	4488747.34
366	1175808.06	4488707.42
367	1175847.97	4488704.78
368	1175850.61	4488744.7
369	1175834.26	4488745.78
370	1175841.04	4488892.6
371	1175855.61	4488891.64
372	1175857.46	4488919.51
373	1175946.65	4488968.87
374	1176091.4	4488962.95
375	1176231.17	4489015.81
376	1176230.82	4489010.43
377	1176246.24	4489009.41
378	1176239.3	4488848.57
379	1176225.24	4488849.5
380	1176222.61	4488809.58
381	1176237.65	4488808.59
382	1176227.91	4488560.76
383	1176213.48	4488561.72
384	1176211.4	4488530.27



385	1176137.31	4488465.5
386	1176033.56	4488424.05
387	1176033.88	4488428.93
388	1175993.96	4488431.56
389	1175991.33	4488391.65
390	1176031.24	4488389.01
391	1176032.83	4488412.98
392	1176142.6	4488456.85
393	1176216.48	4488521.43
394	1176226.34	4488520.78
395	1176222.89	4488432.85
396	1176208.25	4488433.81
397	1176205.61	4488393.9
398	1176245.53	4488391.26
399	1176248.17	4488431.18
400	1176232.87	4488432.19
401	1176236.32	4488520.12
402	1176250.76	4488519.16
403	1176253.4	4488559.08
404	1176237.9	4488560.1
405	1176247.63	4488807.93
406	1176262.52	4488806.94
407	1176265.16	4488846.86
408	1176249.28	4488847.91
409	1176256.22	4489008.75
410	1176270.74	4489007.79
411	1176271.49	4489019.26
412	1176374.65	4488991.43
413	1176373.4	4488972.57
414	1176388.87	4488971.55
415	1176385.44	4488887.62
416	1176370.97	4488888.58
417	1176368.34	4488848.66
418	1176383.81	4488847.64
419	1176381.36	4488787.7
420	1176366.89	4488788.65
421	1176364.25	4488748.74
422	1176379.77	4488747.71
423	1176373.32	4488578.83
424	1176358.35	4488579.81
425	1176355.71	4488539.9
426	1176371.61	4488538.85
427	1176367.69	4488446.94
428	1176352.96	4488447.91
429	1176350.32	4488408
430	1176390.24	4488405.36
431	1176392.87	4488445.28
432	1176377.67	4488446.28
433	1176381.59	4488538.19
434	1176395.63	4488537.26
435	1176398.27	4488577.18
436	1176383.3	4488578.17
437	1176389.75	4488747.05
438	1176404.17	4488746.1
439	1176406.8	4488786.02
440	1176391.34	4488787.04
441	1176393.79	4488846.98
442	1176408.25	4488846.03
443	1176410.89	4488885.94
444	1176395.42	4488886.96
445	1176398.85	4488970.89
446	1176413.32	4488969.93
447	1176413.63	4488974.62
448	1176558.96	4488893.47
449	1176557.34	4488868.96
450	1176572.34	4488867.97
451	1176563.25	4488635.13
452	1176548.82	4488636.09
453	1176546.18	4488596.17
454	1176561.44	4488595.16
455	1176559.7	4488561.13
456	1176413.31	4488648.96
457	1176403.41	4488631.58
458	1176558.55	4488538.5
459	1176557.01	4488508.3
460	1176543.63	4488509.18
461	1176541	4488469.27



462	1176554.97	4488468.34
463	1176553.45	4488438.7
464	1176563.67	4488442.7
465	1176564.95	4488467.68
466	1176580.91	4488466.63
467	1176583.55	4488506.55
468	1176566.99	4488507.64
469	1176568.26	4488532.67
470	1176663.09	4488475.77
471	1176672.99	4488493.15
472	1176569.42	4488555.3
473	1176571.42	4488594.5
474	1176586.1	4488593.53
475	1176588.74	4488633.45
476	1176573.23	4488634.47
477	1176582.32	4488867.31
478	1176597.25	4488866.32
479	1176598.01	4488877.84
480	1176741.73	4488838.39
481	1176740.48	4488819.44
482	1176755.92	4488818.42
483	1176747.26	4488612.6
484	1176733.07	4488613.54
485	1176730.43	4488573.62
486	1176745.65	4488572.62
487	1176742.5	4488490.68
488	1176728.08	4488491.63
489	1176725.45	4488451.72
490	1176740.96	4488450.69
491	1176737.73	4488366.75
492	1176723.02	4488367.73
493	1176720.38	4488327.81
494	1176760.3	4488325.17
495	1176762.93	4488365.09
496	1176747.72	4488366.09
497	1176750.95	4488450.03
498	1176765.36	4488449.08
499	1176768	4488489
500	1176752.48	4488490.02
501	1176755.63	4488571.96
502	1176770.35	4488570.99
503	1176772.98	4488610.9
504	1176757.24	4488611.94
505	1176765.91	4488817.76
506	1176780.4	4488816.8
507	1176780.61	4488820.01
508	1177002.68	4488680.69
509	1177001.03	4488655.64
510	1177016.49	4488654.62
511	1177013.27	4488575.7
512	1176998.8	4488576.65
513	1176996.16	4488536.74
514	1177011.66	4488535.71
515	1177008.75	4488461.77
516	1176994.14	4488462.74
517	1176991.51	4488422.82
518	1177003.44	4488422.03
519	1176999.3	4488403.03
520	1176981.74	4488404.19
521	1176979.11	4488364.28
522	1176997.89	4488363.03
523	1177000.18	4488345.11
524	1176989.36	4488345.83
525	1176986.73	4488305.91
526	1177008.4	4488304.48
527	1177074.28	4488067.99
528	1177066.49	4488068.5
529	1177063.85	4488028.59
530	1177103.77	4488025.95
531	1177106.4	4488065.86
532	1177084.86	4488067.29
533	1177018.98	4488303.78
534	1177026.64	4488303.27
535	1177029.28	4488343.19
536	1177010.35	4488344.44
537	1177008.06	4488362.36
538	1177019.02	4488361.64



539	1177021.66	4488401.55
540	1177009.39	4488402.37
541	1177013.53	4488421.37
542	1177031.42	4488420.19
543	1177034.06	4488460.1
544	1177018.74	4488461.11
545	1177021.65	4488535.05
546	1177036.08	4488534.1
547	1177038.72	4488574.01
548	1177023.25	4488575.04
549	1177026.48	4488653.96
550	1177040.94	4488653.01
551	1177041.69	4488664.29
552	1177203.5	4488626.56
553	1177202.24	4488607.38
554	1177218.09	4488606.33
555	1177216.75	4488543.36
556	1177202.66	4488544.29
557	1177200.03	4488504.38
558	1177215.58	4488503.35
559	1177213.08	4488435.4
560	1177198.25	4488436.38
561	1177195.62	4488396.46
562	1177235.53	4488393.82
563	1177238.17	4488433.74
564	1177223.06	4488434.74
565	1177225.56	4488502.69
566	1177239.94	4488501.74
567	1177242.58	4488541.66
568	1177226.74	4488542.7
569	1177228.08	4488605.67
570	1177242.15	4488604.75
571	1177242.88	4488615.76
572	1177403.21	4488565.8
573	1177401.92	4488546.17
574	1177441.83	4488543.53
575	1177444.47	4488583.45
576	1177429	4488584.47
577	1177432.52	4488670.39
578	1177446.98	4488669.44
579	1177447.99	4488684.77
580	1177674.95	4488624.81
581	1177673.84	4488620.52
582	1177675.98	4488619.97
583	1177634.02	4488445.19
584	1177631.86	4488445.75
585	1177631.25	4488443.4
586	1177621.6	4488439.71
587	1177622.02	4488446.07
588	1177582.1	4488448.71
589	1177579.47	4488408.79
590	1177619.38	4488406.16
591	1177620.87	4488428.72
592	1177635.74	4488434.41
593	1177639.04	4488433.56
594	1177641.54	4488443.25
595	1177638.93	4488443.92
596	1177681.21	4488618.62
597	1177683.52	4488618.02
598	1177684.69	4488622.54
599	1177933.44	4488564.65
600	1177932.94	4488562.72
601	1177942.62	4488560.22
602	1177943.18	4488562.38
603	1178160.83	4488511.72
604	1178160.37	4488509.96
605	1178170.06	4488507.46
606	1178170.57	4488509.46
607	1178409.19	4488453.92
608	1178408.78	4488452.34
609	1178409.83	4488452.07
610	1178356.13	4488218.12
611	1178354.87	4488218.45
612	1178354.19	4488215.79
613	1178114.72	4488270.53
614	1177872.19	4488331.73
615	1177873.48	4488336.7



616	1177863.8	4488339.21
617	1177861.3	4488329.52
618	1177870.98	4488327.02
619	1178109.08	4488265.05
620	1178107.42	4488258.62
621	1178117.11	4488256.12
622	1178118.8	4488262.67
623	1178352.51	4488209.3
624	1178352.37	4488208.77
625	1178353.77	4488208.4
626	1178295.67	4487982.33
627	1178294.4	4487982.66
628	1178293.97	4487980.98
629	1178060.21	4488035.39
630	1178060.53	4488036.65
631	1178050.85	4488039.16
632	1178050.46	4488037.66
633	1177816.7	4488092.06
634	1177816.98	4488093.15
635	1177807.3	4488095.66
636	1177806.96	4488094.33
637	1177630.73	4488135.35
638	1177630.98	4488136.3
639	1177621.3	4488138.8
640	1177618.79	4488129.12
641	1177628.48	4488126.62
642	1177629.07	4488128.93
643	1177805.3	4488087.91
644	1177804.8	4488085.97
645	1177814.48	4488083.47
646	1177815.04	4488085.64
647	1178048.8	4488031.23
648	1178048.35	4488029.47
649	1178058.03	4488026.97
650	1178058.55	4488028.97
651	1178292.31	4487974.56
652	1178291.9	4487972.97
653	1178301.58	4487970.47
654	1178302.05	4487972.29
655	1178535.81	4487917.89
656	1178535.39	4487916.23
657	1178787.33	4487857.82
658	1178972.56	4487667.71
659	1178993.91	4487645.79
660	1179039.36	4487615.36
661	1179045.31	4487623.42
662	1179000.35	4487653.52
663	1178998.59	4487655.32
664	1178999.63	4487659.34
665	1178997.88	4487659.79
666	1179030.7	4487801.37
667	1179032.23	4487800.98
668	1179034.73	4487810.66
669	1179032.96	4487811.12
670	1179085.66	4488038.45
671	1179087.63	4488037.94
672	1179090.13	4488047.63
673	1179087.92	4488048.2
674	1179142.15	4488282.13
675	1179148.72	4488280.43
676	1179151.22	4488290.11
677	1179144.41	4488291.87
678	1179176.46	4488430.11
679	1179209.31	4488416.52
680	1179207.84	4488394.16
681	1179222.82	4488393.17
682	1179216.48	4488236.65
683	1179200.99	4488237.67
684	1179198.36	4488197.75
685	1179213.51	4488196.75
686	1179202.72	4488094.68
1	1179212.37	4488090.88
1	1177422.53	4488671.05
2	1177419.02	4488585.13
3	1177404.56	4488586.09
4	1177403.89	4488576.06
5	1177243.56	4488626.02



6	1177244.79	4488644.66
7	1177229.58	4488645.67
8	1177234.98	4488742.53
9	1177249.75	4488741.56
10	1177251.66	4488770.43
11	1177408.91	4488699.99
12	1177407.07	4488672.07
1	1177422.53	4488671.05
1	1177207.8	4488787.38
2	1177208.42	4488789.79
3	1177222.6	4488783.44
4	1177212.47	4488784.11
5	1177209.83	4488744.2
6	1177225.01	4488743.19
7	1177219.6	4488646.32
8	1177204.87	4488647.3
9	1177204.17	4488636.67
10	1177042.36	4488674.41
11	1177043.58	4488692.92
12	1177028.11	4488693.95
13	1177031.3	4488771.87
14	1177045.76	4488770.92
15	1177048.4	4488810.83
16	1177032.93	4488811.86
17	1177038.45	4488946.74
18	1177052.91	4488945.78
19	1177053.81	4488959.43
20	1177199.17	4488793.94
21	1177198.12	4488789.88
1	1177207.8	4488787.38
1	1176611.14	4489192
2	1176757.23	4489234.4
3	1176756.83	4489228.48
4	1176772.67	4489227.43
5	1176769.7	4489154.77
6	1176754.45	4489155.78
7	1176751.81	4489115.86
8	1176768.06	4489114.79
9	1176765.26	4489046.25
10	1176750.8	4489047.21
11	1176750.29	4489039.5
12	1176740.11	4489043.33
13	1176741.45	4489063.6
14	1176701.53	4489066.24
15	1176698.89	4489026.32
16	1176738.81	4489023.69
17	1176739.42	4489032.9
18	1176749.6	4489029.07
19	1176748.16	4489007.29
20	1176763.63	4489006.27
21	1176761.3	4488949.33
22	1176746.83	4488950.28
23	1176744.2	4488910.37
24	1176759.67	4488909.34
25	1176757.58	4488858.4
26	1176743.12	4488859.35
27	1176742.4	4488848.57
28	1176598.69	4488888.03
29	1176599.89	4488906.24
30	1176584.01	4488907.29
31	1176586.89	4488970.21
32	1176601.46	4488969.25
33	1176604.1	4489009.16
34	1176588.63	4489010.18
35	1176591.04	4489069.13
36	1176605.51	4489068.17
37	1176608.14	4489108.09
38	1176592.67	4489109.11
39	1176595.17	4489170.05
40	1176609.63	4489169.09
1	1176611.14	4489192
1	1176582.69	4489109.77
2	1176568.23	4489110.72
3	1176565.59	4489070.81
4	1176581.06	4489069.79
5	1176578.65	4489010.84
6	1176564.18	4489011.8



7	1176561.54	4488971.88
8	1176576.91	4488970.87
9	1176574.03	4488907.95
10	1176559.97	4488908.88
11	1176559.69	4488904.51
12	1176414.36	4488985.67
13	1176415.95	4489009.85
14	1176400.49	4489010.87
15	1176403.59	4489086.8
16	1176418.06	4489085.84
17	1176419.63	4489109.66
18	1176570.03	4489176.56
19	1176569.72	4489171.73
20	1176585.18	4489170.71
1	1176582.69	4489109.77
1	1176378.2	4489089.38
2	1176378.14	4489088.48
3	1176393.61	4489087.46
4	1176390.5	4489011.53
5	1176376.04	4489012.48
6	1176375.32	4489001.61
7	1176272.17	4489029.44
8	1176272.46	4489033.96
1	1176378.2	4489089.38
1	1178336.67	4488470.81
2	1178332.32	4488478.6
3	1178384.41	4488466.48
4	1178388.75	4488458.68
1	1178336.67	4488470.81
1	1178396.43	4488363.54
2	1178391.53	4488372.34
3	1178404.76	4488429.96
4	1178409.69	4488421.1
1	1178396.43	4488363.54
1	1178492.17	4488177.42
2	1178488.76	4488185.02
3	1178537.09	4488173.96
4	1178540.49	4488166.38
1	1178492.17	4488177.42
1	1178630.6	4487894.16
2	1178623.71	4487906.26
3	1178658.56	4487898.18
4	1178663.23	4487886.6
1	1178630.6	4487894.16
1	1176093.69	4487921.68
2	1176122.32	4487926.06
3	1176170.66	4487893.42
4	1176142.04	4487889.04
1	1176093.69	4487921.68
1	1178026.48	4488543
2	1177981.92	4488553.37
3	1177987.12	4488558.92
4	1178031.68	4488548.55
1	1178026.48	4488543
1	1179634.44	4488192.26
2	1179656.83	4488288.54
3	1179651.13	4488290.51
4	1179628.01	4488191.12
1	1179634.44	4488192.26
1	1180160.75	4490507.46
2	1180176.62	4490615.46
3	1180179.3	4490614.77
4	1180181.8	4490624.45
5	1180172.12	4490626.95
6	1180169.62	4490617.27
7	1180171.59	4490616.76
8	1180154.92	4490505.84
1	1180160.75	4490507.46
1	1189009.7	4482161.76
2	1189007.75	4482162.27
3	1189005.4	4482153.16
4	1188942.32	4482027.3
5	1188940.58	4482027.74
6	1188938.5	4482019.68
7	1188882.93	4481908.8
8	1188888.84	4481907.22
9	1188943.68	4482016.62



10	1188947.76	4482015.56
11	1188950.27	4482025.24
12	1188948.26	4482025.76
13	1189011.06	4482151.08
14	1189014.93	4482150.08
15	1189017.43	4482159.76
16	1189015.65	4482160.22
17	1189055.94	4482240.62
18	1189047.07	4482236.44
1	1189009.7	4482161.76
1	1181920.09	4483659.75
2	1181914.87	4483663.88
3	1181900.04	4483599.86
4	1181901.79	4483599.45
5	1181905.21	4483595.61
1	1181920.09	4483659.75
1	1179003.22	4492137.09
2	1178994.76	4492145.7
3	1178943.41	4491892.55
4	1178955.61	4491902.44
1	1179003.22	4492137.09
1	1177668.53	4493213.49
2	1177652.89	4493266.27
3	1177654.54	4493265.51
4	1177671.29	4493301.84
5	1177637.77	4493317.29
6	1177624.48	4493362.14
7	1177634.84	4493384.6
8	1177643.49	4493390.03
9	1177643.37	4493387.21
10	1177683.34	4493385.58
11	1177684.98	4493425.55
12	1177676.21	4493425.9
13	1177681.36	4493489.75
14	1177688.23	4493486.58
15	1177693.69	4493498.42
16	1177739.1	4493345.19
17	1177730.13	4493349.32
18	1177713.38	4493313
19	1177749.71	4493296.25
20	1177752.08	4493301.39
21	1177773.44	4493229.28
22	1177765.05	4493233.15
23	1177748.3	4493196.82
24	1177784.63	4493180.07
25	1177801.38	4493216.4
26	1177785.45	4493223.75
27	1177758.39	4493315.07
28	1177766.46	4493332.58
29	1177751.1	4493339.66
30	1177700	4493512.11
31	1177704.98	4493522.91
32	1177695.5	4493527.28
33	1177670.81	4493610.63
34	1177674.24	4493618.07
35	1177667.71	4493621.08
36	1177642.23	4493707.08
37	1177645.65	4493714.51
38	1177639.13	4493717.52
39	1177612.48	4493807.46
40	1177616.83	4493816.91
41	1177580.51	4493833.66
42	1177563.76	4493797.33
43	1177600.09	4493780.58
44	1177606.17	4493793.78
45	1177627.13	4493723.05
46	1177609.32	4493731.26
47	1177592.58	4493694.93
48	1177628.9	4493678.18
49	1177635.92	4493693.39
50	1177655.7	4493626.62
51	1177637.91	4493634.82
52	1177621.16	4493598.49
53	1177657.49	4493581.75
54	1177664.5	4493596.94
55	1177683.5	4493532.81
56	1177668.65	4493539.66



57	1177651.9	4493503.33
58	1177670.07	4493494.95
59	1177664.99	4493426.36
60	1177645.01	4493427.18
61	1177644.19	4493407.2
62	1177633.49	4493400.26
63	1177609.97	4493411.1
64	1177595.29	4493460.66
65	1177609.81	4493492.17
66	1177582.17	4493504.91
67	1177566.09	4493559.18
68	1177579.07	4493587.33
69	1177554.38	4493598.72
70	1177537.98	4493654.06
71	1177550.6	4493681.45
72	1177526.58	4493692.53
73	1177516.04	4493728.08
74	1177521.94	4493727.84
75	1177523.57	4493767.81
76	1177504.03	4493768.61
77	1177495.22	4493798.37
78	1177485.37	4493796.63
79	1177493.54	4493769.04
80	1177483.6	4493769.44
81	1177481.97	4493729.47
82	1177505.55	4493728.51
83	1177514.44	4493698.54
84	1177497.53	4493661.87
85	1177529.69	4493647.04
86	1177542.55	4493603.66
87	1177526	4493567.75
88	1177557.49	4493553.23
89	1177571.74	4493505.14
90	1177556.74	4493472.59
91	1177585.29	4493459.42
92	1177600.94	4493406.62
93	1177587.47	4493377.42
94	1177593.79	4493374.51
95	1177561.94	4493353.85
96	1177562.13	4493358.5
97	1177536.66	4493359.54
98	1177509.67	4493450.63
99	1177514.65	4493461.43
100	1177505.17	4493465.8
101	1177480.47	4493549.15
102	1177483.91	4493556.6
103	1177477.37	4493559.61
104	1177452.06	4493645.04
105	1177453.26	4493647.66
106	1177450.97	4493648.72
107	1177418.21	4493759.25
108	1177408.37	4493757.52
109	1177415.39	4493733.8
110	1177391.13	4493744.98
111	1177374.39	4493708.65
112	1177410.71	4493691.91
113	1177421.12	4493714.48
114	1177438.97	4493654.25
115	1177416.94	4493664.41
116	1177400.19	4493628.08
117	1177436.52	4493611.33
118	1177445.75	4493631.36
119	1177465.37	4493565.14
120	1177447.58	4493573.34
121	1177430.83	4493537.01
122	1177467.16	4493520.27
123	1177474.16	4493535.46
124	1177493.17	4493471.33
125	1177478.32	4493478.18
126	1177461.57	4493441.85
127	1177497.9	4493425.1
128	1177503.36	4493436.95
129	1177526.17	4493359.97
130	1177522.16	4493360.14
131	1177520.52	4493320.17
132	1177538.18	4493319.45
133	1177548.76	4493283.71



134	1177539.8	4493287.85
135	1177523.05	4493251.52
136	1177559.38	4493234.77
137	1177561.74	4493239.91
138	1177580.35	4493177.13
139	1177578.28	4493178.08
140	1177561.53	4493141.76
141	1177578.64	4493133.87
142	1177437.09	4492596.72
143	1177407.15	4492483.1
144	1177445.45	4492585.37
145	1177446.86	4492590.73
146	1177470.14	4492679.71
147	1177463.94	4492698.6
148	1177473.91	4492736.44
149	1177483.15	4492729.46
150	1177587.85	4493129.62
151	1177597.86	4493125.01
152	1177614.61	4493161.34
153	1177592.35	4493171.6
154	1177568.05	4493253.59
155	1177576.12	4493271.1
156	1177560.77	4493278.18
157	1177548.67	4493319.02
158	1177560.49	4493318.53
159	1177561.31	4493338.52
160	1177608.16	4493367.89
161	1177613.09	4493365.61
162	1177630.13	4493308.1
163	1177618.21	4493282.26
164	1177640.88	4493271.8
165	1177660.49	4493205.63
166	1177648.14	4493178.84
167	1177684.47	4493162.09
168	1177701.22	4493198.42
1	1177668.53	4493213.49
1	1177400.19	4493628.08
2	1177404.34	4493637.08
3	1177408.76	4493624.13
1	1177400.19	4493628.08
1	1184077.87	4481958.13
2	1184102.23	4482005.05
3	1184104.02	4482004.59
4	1184106.52	4482014.27
5	1184104.49	4482014.8
6	1184158.69	4482248.61
7	1184160.52	4482248.14
8	1184163.02	4482257.82
9	1184160.95	4482258.36
10	1184215.01	4482491.53
11	1184217	4482491.01
12	1184219.81	4482501.92
13	1184453.97	4482436.3
14	1184399.79	4482203.08
15	1184396.89	4482203.83
16	1184394.39	4482194.15
17	1184397.53	4482193.33
18	1184343.22	4481959.55
19	1184340.39	4481960.28
20	1184337.89	4481950.59
21	1184340.95	4481949.8
22	1184308.01	4481808
23	1184305.23	4481808.71
24	1184302.73	4481799.03
25	1184312.41	4481796.53
26	1184314.91	4481806.21
27	1184404.75	4482192.79
28	1184638.26	4482138.81
29	1184637.79	4482137
30	1184647.47	4482134.5
31	1184648	4482136.56
32	1184908.61	4482077.03
33	1185126.02	4482027.36
34	1185125.31	4482024.59
35	1185134.99	4482022.08
36	1185135.77	4482025.13
37	1185368.83	4481969.02



38	1185368.44	4481967.5
39	1185378.12	4481965
40	1185378.56	4481966.68
41	1185612.56	4481913.21
42	1185611.99	4481911
43	1185621.67	4481908.5
44	1185622.31	4481910.98
45	1185856.37	4481857.77
46	1185855.69	4481855.15
47	1185859.56	4481854.15
48	1185820.16	4481693.13
49	1185818.38	4481693.59
50	1185817.56	4481690.42
51	1185569.78	4481683.85
52	1185570.11	4481685.11
53	1185560.42	4481687.61
54	1185559.66	4481684.65
55	1184881.08	4481834.9
56	1184837.44	4481844.72
57	1184827.76	4481847.22
58	1184827.63	4481846.74
59	1184592.96	4481898.7
60	1184593.62	4481901.28
61	1184583.94	4481903.78
62	1184581.44	4481894.1
63	1184591.12	4481891.59
64	1184591.51	4481893.11
65	1184826.2	4481841.18
66	1184825.26	4481837.53
67	1184834.94	4481835.03
68	1184835.97	4481839.02
69	1184880.43	4481829.18
70	1185070.39	4481787.15
71	1185068.81	4481781.04
72	1185078.49	4481778.53
73	1185080.16	4481784.98
74	1185314.31	4481733.18
75	1185312.09	4481724.6
76	1185321.77	4481722.1
77	1185324.08	4481731.01
78	1185558.25	4481679.2
79	1185557.92	4481677.93
80	1185559.59	4481677.5
81	1185471.76	4481537.8
82	1185468.03	4481538.76
83	1185467.49	4481536.67
84	1185287.19	4481572.03
85	1185287.5	4481573.23
86	1185277.81	4481575.74
87	1185276.97	4481572.46
88	1185021.5	4481545.43
89	1185014.54	4481547.23
90	1185014.31	4481546.32
91	1184852.53	4481583.92
92	1184780.53	4481600.65
93	1184780.68	4481601.23
94	1184772.65	4481603.3
95	1184547.38	4481702.12
96	1184547.83	4481703.87
97	1184538.15	4481706.37
98	1184535.64	4481696.69
99	1184545.33	4481694.19
100	1184545.83	4481696.11
101	1184769.39	4481597.53
102	1184768.49	4481594.05
103	1184778.17	4481591.54
104	1184778.84	4481594.11
105	1184851.79	4481577.35
106	1185012.77	4481540.36
107	1185012.04	4481537.55
108	1185021.72	4481535.04
109	1185022.74	4481538.97
110	1185278.6	4481565.2
111	1185284.99	4481563.55
112	1185285.37	4481565.02
113	1185465.84	4481530.28
114	1185465.53	4481529.07



115	1185475.21	4481526.57
116	1185477.75	4481536.37
117	1185564.77	4481676.16
118	1185567.6	4481675.43
119	1185568.34	4481678.26
120	1185816.45	4481686.14
121	1185815.87	4481683.91
122	1185825.56	4481681.41
123	1185828.06	4481691.09
124	1185824.38	4481692.04
125	1185863.66	4481853.09
126	1185865.37	4481852.65
127	1185866.12	4481855.55
128	1186103.11	4481804.25
129	1186102.63	4481802.39
130	1186112.31	4481799.89
131	1186112.89	4481802.13
132	1186347.51	4481751.94
133	1186346.86	4481749.41
134	1186356.54	4481746.91
135	1186359.04	4481756.59
136	1186349.36	4481759.09
137	1186349.01	4481757.76
138	1186114.4	4481807.94
139	1186114.82	4481809.57
140	1186112.21	4481810.24
141	1186162.61	4482039.74
142	1186165.41	4482039.02
143	1186167.91	4482048.7
144	1186158.22	4482051.21
145	1185914.67	4482107.71
146	1185680.81	4482161.7
147	1185671.12	4482164.2
148	1185668.62	4482154.52
149	1185678.3	4482152.02
150	1185679.05	4482154.9
151	1185912.96	4482101.08
152	1185912.17	4482098.02
153	1185921.86	4482095.52
154	1185922.71	4482098.84
155	1186157.01	4482046.52
156	1186155.72	4482041.52
157	1186158.25	4482040.87
158	1186107.57	4481811.44
159	1186105.13	4481812.07
160	1186104.61	4481810.06
161	1185867.63	4481861.37
162	1185867.88	4481862.33
163	1185858.19	4481864.83
164	1185857.87	4481863.58
165	1185623.82	4481916.79
166	1185624.17	4481918.18
167	1185614.49	4481920.68
168	1185614.06	4481919.03
169	1185380.07	4481972.54
170	1185380.62	4481974.68
171	1185370.94	4481977.18
172	1185370.35	4481974.88
173	1185137.28	4482030.94
174	1185137.49	4482031.77
175	1185127.81	4482034.27
176	1185127.52	4482033.17
177	1184909.29	4482083.02
178	1184649.5	4482142.37
179	1184649.97	4482144.18
180	1184640.29	4482146.68
181	1184639.76	4482144.62
182	1184406.11	4482198.63
183	1184461.02	4482434.48
184	1184463.66	4482433.79
185	1184466.16	4482443.48
186	1184219.82	4482512.3
187	1184271.32	4482734.44
188	1184273.35	4482733.91
189	1184275.85	4482743.6
190	1184266.17	4482746.1
191	1184263.67	4482736.42



192	1184265.14	4482736.04
193	1184211.11	4482502.86
194	1184209.82	4482503.2
195	1184207.32	4482493.51
196	1184208.85	4482493.12
197	1184154.83	4482259.94
198	1184153.34	4482260.33
199	1184150.84	4482250.64
200	1184152.57	4482250.2
201	1184098.39	4482016.37
202	1184096.84	4482016.78
203	1184094.34	4482007.09
204	1184096.13	4482006.63
205	1184072.86	4481962.09
1	1184077.87	4481958.13
1	1184133.68	4482168.65
2	1184140.16	4482168.68
3	1184130.97	4482129.04
4	1184124.49	4482129.01
1	1184133.68	4482168.65
1	1184374.7	4482095.04
2	1184380.68	4482089.23
3	1184370.21	4482044.19
4	1184364.24	4482050
1	1184374.7	4482095.04
1	1184829.57	4481589.25
2	1184826.6	4481583.14
3	1184786.99	4481592.24
4	1184790.01	4481598.44
1	1184829.57	4481589.25
1	1185466.66	4481705.24
2	1185465.8	4481704.54
3	1185452.67	4481702.56
4	1185344.92	4481726.4
5	1185360.5	4481728.74
1	1185466.66	4481705.24
1	1180467.23	4484037.94
2	1180543.83	4484368.4
3	1180544.77	4484368.16
4	1180547.27	4484377.84
5	1180546.09	4484378.15
6	1180618.14	4484688.98
7	1180612.63	4484693.33
8	1180596.36	4484623.12
9	1180586.93	4484625.55
10	1180584.43	4484615.87
11	1180594.1	4484613.37
12	1180539.98	4484379.73
13	1180537.59	4484380.34
14	1180535.09	4484370.66
15	1180537.72	4484369.98
16	1180469.01	4484073.36
1	1180467.23	4484037.94
1	1176090.57	4494255.68
2	1176122.75	4494231.93
3	1176127.62	4494238.52
4	1176136.39	4494177.89
5	1176131.14	4494181.77
6	1176107.38	4494149.58
7	1176139.57	4494125.83
8	1176163.32	4494158.01
9	1176147.53	4494169.67
10	1176136.18	4494250.11
11	1176145.38	4494262.58
12	1176100.93	4494269.71
1	1176090.57	4494255.68
1	1179027.21	4492255.35
2	1179171.12	4492964.76
3	1179189.31	4492963.56
4	1179191.95	4493003.48
5	1179185.67	4493003.89
6	1179198.61	4493033.34
7	1179213.4	4493032.74
8	1179250.15	4492998.61
9	1179249.57	4492984.42
10	1179289.54	4492982.78
11	1179291.17	4493022.75



12	1179286.78	4493022.93
13	1179311.69	4493055.72
14	1179327.87	4493054.65
15	1179330.51	4493094.56
16	1179290.6	4493097.2
17	1179287.96	4493057.29
18	1179301.88	4493056.37
19	1179276.98	4493023.33
20	1179251.2	4493024.39
21	1179250.72	4493012.64
22	1179222.88	4493039.02
23	1179224.24	4493072.33
24	1179184.27	4493073.97
25	1179182.64	4493034
26	1179187.39	4493033.8
27	1179174.73	4493004.61
28	1179152.03	4493006.11
29	1179149.39	4492966.2
30	1179161.05	4492965.43
31	1179018.75	4492263.96
1	1179027.21	4492255.35
1	1179106.73	4492697.64
2	1179123.5	4492780.29
3	1179137.03	4492796.72
4	1179120.26	4492714.06
1	1179106.73	4492697.64
1	1180018.61	4483209.03
2	1180020.29	4483208.59
3	1180022.79	4483218.27
4	1180020.87	4483218.77
5	1180042.13	4483309.62
6	1180035.02	4483309.98
7	1180014.26	4483220.48
8	1180013.11	4483220.78
9	1180010.61	4483211.09
10	1180012.01	4483210.73
11	1179963.1	4483001.03
12	1179970.78	4483003.21
1	1180018.61	4483209.03
1	1180198.7	4482915.62
2	1180197.53	4482911.08
3	1180199.63	4482910.53
4	1180145.47	4482676.71
5	1180143.66	4482677.18
6	1180141.16	4482667.49
7	1180143.21	4482666.96
8	1180093.03	4482450.37
9	1180091.03	4482450.89
10	1180088.53	4482441.21
11	1180098.21	4482438.71
12	1180100.71	4482448.39
13	1180098.85	4482448.87
14	1180149.05	4482665.45
15	1180150.84	4482664.99
16	1180153.35	4482674.67
17	1180151.31	4482675.2
18	1180205.51	4482909.01
19	1180207.21	4482908.57
20	1180208.36	4482913.03
21	1180440.99	4482844.23
22	1180389.09	4482620.19
23	1180387.08	4482620.71
24	1180384.58	4482611.03
25	1180394.26	4482608.52
26	1180396.76	4482618.21
27	1180394.9	4482618.69
28	1180446.78	4482842.52
29	1180449.23	4482841.79
30	1180447.98	4482836.96
31	1180457.66	4482834.45
32	1180459.1	4482840.03
33	1180644.13	4482807.22
34	1180646.63	4482816.9
35	1180746.98	4483035.05
36	1181041.8	4483231.11
37	1181041.18	4483228.68
38	1181050.86	4483226.18



39	1181053.36	4483235.86
40	1181051.61	4483236.32
41	1181051.88	4483237.43
42	1181342.59	4483410.72
43	1181602.02	4483409.03
44	1181890.82	4483340.89
45	1181889.59	4483336.15
46	1181899.28	4483333.65
47	1181900.23	4483337.35
48	1182073.1	4483250.82
49	1182071.58	4483244.94
50	1182077.24	4483243.47
51	1182024.26	4483010.75
52	1182018.98	4483012.11
53	1182016.48	4483002.43
54	1182022.04	4483000.99
55	1181913.29	4482523.22
56	1181909.75	4482524.14
57	1181907.25	4482514.45
58	1181911.85	4482513.27
59	1181895.99	4482270.57
60	1181892.32	4482271.52
61	1181889.82	4482261.84
62	1181894.66	4482260.59
63	1181829.31	4482029.42
64	1181826.71	4482030.09
65	1181824.2	4482020.4
66	1181826.72	4482019.75
67	1181765.65	4481791.84
68	1181763.43	4481792.41
69	1181760.93	4481782.73
70	1181763.06	4481782.18
71	1181703.51	4481464.55
72	1181701.99	4481464.95
73	1181699.49	4481455.26
74	1181701.66	4481454.7
75	1181623.85	4481307.14
76	1181622.39	4481307.51
77	1181619.89	4481297.83
78	1181629.57	4481295.33
79	1181631.57	4481303.07
80	1181707.21	4481453.27
81	1181709.17	4481452.76
82	1181711.67	4481462.44
83	1181709.05	4481463.12
84	1181768.46	4481780.78
85	1181770.62	4481780.23
86	1181771.87	4481785.07
87	1181977.98	4481734.57
88	1181976.74	4481729.73
89	1181979.56	4481729
90	1181925.4	4481495.19
91	1181923.27	4481495.74
92	1181920.77	4481486.06
93	1181922.56	4481485.59
94	1181886.29	4481329.76
95	1181884.32	4481330.27
96	1181881.82	4481320.59
97	1181891.51	4481318.08
98	1181894.01	4481327.77
99	1181891.99	4481328.29
100	1181927.66	4481484.28
101	1181930.45	4481483.55
102	1181932.96	4481493.24
103	1181931.21	4481493.69
104	1181985.41	4481727.49
105	1181986.42	4481727.23
106	1181987.63	4481731.93
107	1182220.67	4481668.21
108	1182167.28	4481437.71
109	1182165.15	4481438.26
110	1182162.65	4481428.58
111	1182172.33	4481426.08
112	1182174.83	4481435.76
113	1182173.09	4481436.21
114	1182226.46	4481666.44
115	1182469.5	4481620.21



116	1182468.34	4481615.69
117	1182470.92	4481615.02
118	1182422.52	4481427.69
119	1182420.37	4481428.25
120	1182417.87	4481418.56
121	1182427.55	4481416.06
122	1182430.05	4481425.74
123	1182428.51	4481426.14
124	1182476.92	4481613.47
125	1182478.02	4481613.19
126	1182478.42	4481614.76
127	1182707.6	4481560.43
128	1182707.37	4481559.55
129	1182709.62	4481558.97
130	1182677.77	4481420.77
131	1182675.43	4481421.37
132	1182672.93	4481411.69
133	1182682.61	4481409.19
134	1182685.11	4481418.87
135	1182683.54	4481419.28
136	1182715.96	4481557.33
137	1182717.05	4481557.05
138	1182717.36	4481558.23
139	1182951.37	4481505.39
140	1182950.94	4481503.73
141	1182955.78	4481502.48
142	1182930.63	4481292.77
143	1182927.59	4481293.56
144	1182925.09	4481283.88
145	1182930.3	4481282.53
146	1182963.26	4480996.42
147	1182961.92	4480996.77
148	1182959.42	4480987.09
149	1182962.91	4480986.18
150	1182908.72	4480752.36
151	1182905.42	4480753.22
152	1182902.92	4480743.54
153	1182904.02	4480743.25
154	1182769.31	4480529.71
155	1182766.63	4480530.4
156	1182764.13	4480520.72
157	1182773.81	4480518.21
158	1182970.03	4480477.93
159	1182968.91	4480473.62
160	1182971.58	4480472.93
161	1182917.06	4480237.13
162	1182914.2	4480237.87
163	1182911.69	4480228.18
164	1182921.38	4480225.68
165	1182923.88	4480235.37
166	1182979.58	4480474.83
167	1183172.35	4480244.99
168	1183171.38	4480241.25
169	1183181.06	4480238.75
170	1183181.55	4480240.61
171	1183406.71	4480107.92
172	1183644.27	4480065.32
173	1183643.22	4480061.22
174	1183645.35	4480060.67
175	1183590.48	4479824.27
176	1183588.35	4479824.82
177	1183585.85	4479815.14
178	1183595.53	4479812.64
179	1183598.03	4479822.32
180	1183596.29	4479822.77
181	1183651.1	4480059.18
182	1183652.9	4480058.72
183	1183654.15	4480063.55
184	1183887.36	4479996.56
185	1183834.09	4479767.75
186	1183831.9	4479768.32
187	1183829.4	4479758.64
188	1183839.08	4479756.14
189	1183841.58	4479765.82
190	1183839.84	4479766.27
191	1183894.26	4480000.03
192	1183895.47	4479999.71



193	1183895.88	4480001.29
194	1184065.13	4480046.05
195	1184070.97	4480044.55
196	1184071.82	4480047.82
197	1184194.14	4480187.12
198	1184195.33	4480186.82
199	1184188.13	4480197.65
200	1184185.95	4480189.24
201	1184187.65	4480188.8
202	1184069.27	4480055.31
203	1184063.79	4480056.73
204	1184062.98	4480053.59
205	1183897.69	4480008.31
206	1183897.97	4480009.4
207	1183896.53	4480009.77
208	1183951.55	4480246.13
209	1183952.95	4480245.77
210	1183955.45	4480255.45
211	1183953.82	4480255.87
212	1184008.11	4480489.08
213	1184012.97	4480487.82
214	1184015.48	4480497.5
215	1184010.64	4480498.75
216	1184043.08	4480747.77
217	1184044.15	4480747.49
218	1184046.65	4480757.17
219	1184044.38	4480757.76
220	1184029.27	4480998.08
221	1184031.09	4481005.14
222	1184021.41	4481007.65
223	1184018.91	4480997.96
224	1184022.12	4480997.13
225	1184038.19	4480759.36
226	1184036.97	4480759.68
227	1184034.46	4480749.99
228	1184036.9	4480749.36
229	1184004.63	4480500.3
230	1183948.08	4480257.36
231	1183945.77	4480257.96
232	1183943.26	4480248.27
233	1183945.81	4480247.62
234	1183890.78	4480011.25
235	1183888.29	4480011.9
236	1183887.04	4480007.06
237	1183654.51	4480073.86
238	1183707.57	4480302.75
239	1183709.53	4480302.24
240	1183712.03	4480311.92
241	1183709.83	4480312.49
242	1183763.88	4480545.66
243	1183765.88	4480545.14
244	1183768.38	4480554.82
245	1183766.14	4480555.4
246	1183820.35	4480789.22
247	1183822.38	4480788.69
248	1183824.88	4480798.37
249	1183822.61	4480798.96
250	1183876.36	4481030.82
251	1183878.02	4481030.39
252	1183880.53	4481040.07
253	1183878.62	4481040.56
254	1183894.06	4481283.24
255	1183896.59	4481293
256	1183894.71	4481293.49
257	1183884.96	4481542.09
258	1183887.47	4481551.78
259	1183985.59	4481775.41
260	1183988.09	4481785.09
261	1184076.35	4481955.17
262	1184071.33	4481959.14
263	1183981.31	4481786.84
264	1183978.41	4481787.59
265	1183975.91	4481777.91
266	1183978.8	4481777.16
267	1183881.1	4481553.42
268	1183877.78	4481554.28
269	1183875.28	4481544.6



270	1183878.59	4481543.74
271	1183888.54	4481295.08
272	1183886.91	4481295.5
273	1183884.41	4481285.82
274	1183888.27	4481284.82
275	1183873.15	4481041.98
276	1183870.84	4481042.57
277	1183868.34	4481032.89
278	1183870.88	4481032.24
279	1183817.06	4480800.39
280	1183815.2	4480800.88
281	1183812.69	4480791.19
282	1183814.8	4480790.65
283	1183760.53	4480556.85
284	1183758.7	4480557.33
285	1183756.2	4480547.64
286	1183758.27	4480547.11
287	1183704.15	4480313.96
288	1183702.35	4480314.42
289	1183699.85	4480304.74
290	1183701.89	4480304.21
291	1183648.61	4480074.7
292	1183410.24	4480117.45
293	1183409.78	4480117.72
294	1183410.98	4480122.37
295	1183409.24	4480122.82
296	1183463.9	4480358.59
297	1183465.7	4480358.12
298	1183468.2	4480367.8
299	1183466.15	4480368.33
300	1183520.38	4480602.24
301	1183526.14	4480600.76
302	1183528.64	4480610.44
303	1183522.64	4480611.99
304	1183576.68	4480845.06
305	1183578.68	4480844.54
306	1183581.18	4480854.22
307	1183578.94	4480854.8
308	1183633.14	4481088.61
309	1183634.77	4481088.19
310	1183637.28	4481097.87
311	1183635.4	4481098.35
312	1183689.63	4481332.27
313	1183695.22	4481330.82
314	1183697.72	4481340.5
315	1183691.89	4481342.01
316	1183745.77	4481574.43
317	1183747.47	4481573.99
318	1183749.97	4481583.67
319	1183748.03	4481584.17
320	1183802.39	4481818.64
321	1183804.12	4481818.19
322	1183806.62	4481827.87
323	1183804.65	4481828.38
324	1183858.7	4482061.55
325	1183860.47	4482061.09
326	1183862.97	4482070.77
327	1183860.96	4482071.29
328	1183871.57	4482117.05
329	1183866.05	4482121.42
330	1183854.8	4482072.88
331	1183853.29	4482073.27
332	1183850.79	4482063.59
333	1183852.54	4482063.14
334	1183798.53	4481829.96
335	1183796.94	4481830.37
336	1183794.44	4481820.69
337	1183796.27	4481820.22
338	1183741.96	4481585.74
339	1183740.29	4481586.17
340	1183737.79	4481576.49
341	1183739.7	4481576
342	1183629.41	4481099.9
343	1183627.59	4481100.37
344	1183625.09	4481090.69
345	1183627.16	4481090.15
346	1183572.99	4480856.34



347	1183571.5	4480856.73
348	1183568.99	4480847.04
349	1183570.74	4480846.59
350	1183460.3	4480369.84
351	1183458.51	4480370.3
352	1183456.01	4480360.62
353	1183458.04	4480360.1
354	1183403.43	4480124.32
355	1183401.3	4480124.87
356	1183400.82	4480123
357	1183182.36	4480251.74
358	1183220.72	4480416.52
359	1183222.61	4480416.03
360	1183225.11	4480425.71
361	1183222.99	4480426.26
362	1183277.06	4480658.57
363	1183278.51	4480658.2
364	1183281.01	4480667.88
365	1183279.33	4480668.32
366	1183333.74	4480902.08
367	1183335.01	4480901.75
368	1183337.51	4480911.43
369	1183336.01	4480911.82
370	1183446.8	4481387.79
371	1183447.57	4481387.59
372	1183450.07	4481397.27
373	1183449.07	4481397.53
374	1183503.48	4481631.29
375	1183504.2	4481631.11
376	1183506.71	4481640.79
377	1183505.75	4481641.04
378	1183560.16	4481874.8
379	1183560.84	4481874.63
380	1183563.34	4481884.31
381	1183562.43	4481884.54
382	1183616.92	4482117.59
383	1183619.42	4482127.27
384	1183656.18	4482287.32
385	1183649.06	4482292.95
386	1183611.17	4482129.4
387	1183609.74	4482129.77
388	1183607.24	4482120.09
389	1183608.91	4482119.66
390	1183554.9	4481886.49
391	1183553.66	4481886.81
392	1183551.15	4481877.13
393	1183552.64	4481876.74
394	1183498.47	4481642.92
395	1183497.02	4481643.29
396	1183494.52	4481633.61
397	1183496.21	4481633.17
398	1183442.05	4481399.34
399	1183440.39	4481399.77
400	1183437.89	4481390.09
401	1183439.79	4481389.6
402	1183329.5	4480913.5
403	1183327.83	4480913.94
404	1183325.33	4480904.25
405	1183327.24	4480903.76
406	1183273.07	4480669.93
407	1183271.33	4480670.39
408	1183268.83	4480660.7
409	1183270.82	4480660.19
410	1183216.98	4480427.81
411	1183215.43	4480428.21
412	1183212.93	4480418.53
413	1183214.73	4480418.06
414	1183176.96	4480255.04
415	1182982.4	4480487.02
416	1183035.63	4480717.63
417	1183036.88	4480722.47
418	1183092.12	4480961.18
419	1183093.38	4480966.02
420	1183148.92	4481206.02
421	1183150.18	4481210.87
422	1183140.49	4481213.37
423	1183137.99	4481203.69



424	1183140.61	4481203.01
425	1183085.93	4480967.94
426	1183083.69	4480968.52
427	1183081.19	4480958.84
428	1183083.69	4480958.19
429	1183029.9	4480724.27
430	1183027.19	4480724.97
431	1183024.69	4480715.29
432	1183027.64	4480714.52
433	1182974.88	4480487.21
434	1182777.88	4480527.59
435	1182911.08	4480741.43
436	1182912.6	4480741.03
437	1182915.1	4480750.72
438	1182971.6	4480994.27
439	1182969.73	4480994.75
440	1182936.02	4481286.22
441	1182937.27	4481291.06
442	1182936.61	4481291.23
443	1182961.87	4481506.07
444	1182963.12	4481510.92
445	1182953.44	4481513.42
446	1182953.13	4481512.2
447	1182719.18	4481565.3
448	1182719.56	4481566.73
449	1182718.25	4481567.07
450	1182772.05	4481800.99
451	1182773.55	4481800.6
452	1182776.05	4481810.28
453	1182774.29	4481810.74
454	1182840.09	4482057.35
455	1182833.68	4482058.77
456	1182768.08	4481812.35
457	1182766.37	4481812.79
458	1182763.87	4481803.1
459	1182765.83	4481802.6
460	1182711.86	4481568.72
461	1182709.87	4481569.24
462	1182709.43	4481567.51
463	1182479.91	4481620.52
464	1182480.52	4481622.87
465	1182479.42	4481623.15
466	1182528.16	4481857.58
467	1182530	4481857.1
468	1182532.5	4481866.78
469	1182530.2	4481867.38
470	1182580.38	4482074.01
471	1182581.89	4482073.62
472	1182584.39	4482083.3
473	1182574.71	4482085.8
474	1182572.2	4482076.12
475	1182573.8	4482075.71
476	1182524.01	4481868.98
477	1182522.82	4481869.29
478	1182520.32	4481859.6
479	1182521.98	4481859.17
480	1182474.41	4481629.45
481	1182235.94	4481674.82
482	1182237.1	4481679.34
483	1182229.88	4481681.2
484	1182283.93	4481914.37
485	1182290.86	4481912.58
486	1182293.36	4481922.26
487	1182286.19	4481924.11
488	1182340.37	4482157.82
489	1182342.95	4482157.15
490	1182345.45	4482166.83
491	1182342.63	4482167.56
492	1182396.68	4482400.73
493	1182399.17	4482400.08
494	1182401.67	4482409.77
495	1182398.94	4482410.47
496	1182453.14	4482644.29
497	1182455.66	4482643.63
498	1182458.17	4482653.32
499	1182455.4	4482654.03
500	1182509.45	4482887.2



501	1182512.15	4482886.51
502	1182514.65	4482896.19
503	1182511.71	4482896.95
504	1182565.79	4483130.21
505	1182572.46	4483128.49
506	1182574.96	4483138.17
507	1182568.05	4483139.96
508	1182569.53	4483146.35
509	1182564.09	4483150.65
510	1182505.68	4482898.51
511	1182504.97	4482898.69
512	1182502.46	4482889.01
513	1182503.42	4482888.76
514	1182449.4	4482655.58
515	1182448.48	4482655.82
516	1182445.98	4482646.14
517	1182447.14	4482645.84
518	1182392.98	4482412.01
519	1182391.98	4482412.27
520	1182389.48	4482402.59
521	1182390.72	4482402.27
522	1182336.71	4482169.09
523	1182335.77	4482169.34
524	1182333.27	4482159.65
525	1182334.45	4482159.35
526	1182222.93	4481677.96
527	1181988.77	4481741.99
528	1182041.72	4481970.4
529	1182042.9	4481970.1
530	1182045.4	4481979.78
531	1182043.98	4481980.15
532	1182098.18	4482213.96
533	1182099.4	4482213.65
534	1182101.9	4482223.33
535	1182100.44	4482223.71
536	1182154.49	4482456.87
537	1182155.61	4482456.58
538	1182158.12	4482466.27
539	1182156.75	4482466.62
540	1182210.98	4482700.54
541	1182216.52	4482699.11
542	1182219.03	4482708.79
543	1182213.24	4482710.29
544	1182267.29	4482943.45
545	1182272.78	4482942.03
546	1182275.29	4482951.71
547	1182269.55	4482953.2
548	1182323.73	4483186.91
549	1182325.09	4483186.55
550	1182327.6	4483196.24
551	1182325.99	4483196.65
552	1182353.85	4483316.85
553	1182348.4	4483321.16
554	1182319.92	4483198.22
555	1182317.91	4483198.74
556	1182315.41	4483189.06
557	1182317.66	4483188.48
558	1182150.79	4482468.16
559	1182148.43	4482468.77
560	1182145.93	4482459.08
561	1182148.54	4482458.41
562	1182094.52	4482225.24
563	1182092.22	4482225.83
564	1182089.72	4482216.15
565	1182092.26	4482215.49
566	1182038.1	4481981.67
567	1182035.72	4481982.28
568	1182033.22	4481972.6
569	1182035.84	4481971.92
570	1181982.96	4481743.65
571	1181772.36	4481795.24
572	1181832.51	4482018.26
573	1181833.89	4482017.9
574	1181836.39	4482027.58
575	1181835.18	4482027.9
576	1181899.5	4482259.34
577	1181902	4482269.02



578	1181900.86	4482269.32
579	1181917.91	4482515.74
580	1181919.44	4482521.63
581	1181972.41	4482755.54
582	1181978.68	4482753.93
583	1181981.18	4482763.61
584	1181974.64	4482765.3
585	1182139.1	4483486.62
586	1182129.78	4483493.99
587	1182128.34	4483488.43
588	1182132.74	4483487.29
589	1182080.6	4483258.25
590	1181900.15	4483348.57
591	1181892.85	4483542.84
592	1181894.47	4483542.42
593	1181895.61	4483546.86
594	1181889.13	4483554.13
595	1181887.29	4483554.61
596	1181884.79	4483544.93
597	1181887.26	4483544.29
598	1181894.52	4483350.29
599	1181608.74	4483417.72
600	1181609.96	4483422.46
601	1181608.23	4483422.91
602	1181649.44	4483600.68
603	1181650.96	4483600.28
604	1181653.46	4483609.96
605	1181651.69	4483610.42
606	1181702.93	4483831.42
607	1181697.67	4483835.58
608	1181645.86	4483611.93
609	1181643.78	4483612.47
610	1181641.28	4483602.78
611	1181643.6	4483602.18
612	1181602.42	4483424.41
613	1181600.28	4483424.96
614	1181598.75	4483419.05
615	1181352.83	4483420.66
616	1181353.41	4483422.91
617	1181351.67	4483423.36
618	1181466.15	4483897.81
619	1181468.04	4483897.32
620	1181470.55	4483907
621	1181460.86	4483909.5
622	1181458.36	4483899.82
623	1181460.54	4483899.26
624	1181404.28	4483666.55
625	1181400.19	4483667.61
626	1181397.69	4483657.92
627	1181401.93	4483656.83
628	1181345.86	4483424.86
629	1181343.73	4483425.41
630	1181342.52	4483420.72
631	1181339.86	4483420.74
632	1181055.12	4483251
633	1181107.36	4483469.73
634	1181109.86	4483479.41
635	1181223.05	4483954.88
636	1181224.78	4483954.44
637	1181227.28	4483964.12
638	1181225.37	4483964.61
639	1181277.8	4484167.5
640	1181272.8	4484171.45
641	1181220.2	4483965.95
642	1181217.6	4483966.62
643	1181215.09	4483956.94
644	1181217.87	4483956.22
645	1181161.94	4483722.73
646	1181156.64	4483724.1
647	1181154.14	4483714.42
648	1181159.61	4483713.01
649	1181104.03	4483480.92
650	1181100.18	4483481.91
651	1181097.68	4483472.23
652	1181101.7	4483471.19
653	1181048.08	4483247.3
654	1180754.04	4483051.75



655	1180810.66	4483281.26
656	1180812.28	4483280.84
657	1180814.78	4483290.52
658	1180812.91	4483291.01
659	1180923.43	4483767.73
660	1180924.95	4483767.33
661	1180927.45	4483777.02
662	1180925.69	4483777.47
663	1180970.8	4483960.86
664	1180963.29	4483956.07
665	1180919.8	4483778.99
666	1180917.77	4483779.52
667	1180915.27	4483769.84
668	1180917.54	4483769.25
669	1180863.5	4483535.96
670	1180856.74	4483537.7
671	1180854.24	4483528.02
672	1180861.24	4483526.21
673	1180807.1	4483292.51
674	1180805.1	4483293.03
675	1180802.6	4483283.34
676	1180804.85	4483282.76
677	1180745.62	4483050.8
678	1180743.63	4483051.31
679	1180740.78	4483040.28
680	1180639	4482818.87
681	1180636.95	4482819.4
682	1180636.77	4482818.7
683	1180451.64	4482851.51
684	1180449.05	4482852.28
685	1180505.41	4483095.42
686	1180507.11	4483094.98
687	1180509.61	4483104.66
688	1180507.67	4483105.16
689	1180561.9	4483339.11
690	1180568.86	4483337.31
691	1180571.36	4483346.99
692	1180564.16	4483348.85
693	1180618.21	4483582.02
694	1180625.12	4483580.23
695	1180627.62	4483589.91
696	1180620.47	4483591.76
697	1180670.38	4483807.04
698	1180664.33	4483808.37
699	1180501.78	4483106.68
700	1180499.93	4483107.16
701	1180497.43	4483097.48
702	1180499.53	4483096.94
703	1180443.25	4482853.99
704	1180208.83	4482923.32
705	1180261.98	4483152.57
706	1180263.71	4483152.12
707	1180266.21	4483161.81
708	1180264.23	4483162.32
709	1180295.39	4483296.72
710	1180289.17	4483297.04
711	1180258.31	4483163.85
712	1180256.53	4483164.31
713	1180254.03	4483154.63
714	1180256.06	4483154.1
715	1180201.9	4482920.33
716	1179993.85	4482968.59
717	1179982.84	4482965.47
1	1180198.7	4482915.62
1	1180249.82	4483127.13
2	1180256.81	4483130.3
3	1180245.56	4483081.75
4	1180238.57	4483078.59
1	1180249.82	4483127.13
1	1180536.54	4483256.73
2	1180543.53	4483259.89
3	1180532.28	4483211.35
4	1180525.3	4483208.2
1	1180536.54	4483256.73
1	1180829.49	4483389.13
2	1180836.38	4483392.25
3	1180825.12	4483343.7



4	1180818.24	4483340.59
1	1180829.49	4483389.13
1	1181115.91	4483530.51
2	1181122.47	4483532.39
3	1181111.94	4483488.19
4	1181105.32	4483486.29
1	1181115.91	4483530.51
1	1181390.42	4483609.18
2	1181396.95	4483611.06
3	1181386.28	4483566.81
4	1181379.72	4483564.93
1	1181390.42	4483609.18
1	1181656.15	4483656.34
2	1181662.02	4483654.98
3	1181653.07	4483616.41
4	1181647.22	4483617.76
1	1181656.15	4483656.34
1	1181891.1	4481766.15
2	1181887.55	4481756.73
3	1181848.81	4481766.23
4	1181852.35	4481775.64
1	1181891.1	4481766.15
1	1181941.14	4481563.12
2	1181946.48	4481559.59
3	1181936.94	4481518.44
4	1181931.61	4481521.96
1	1181941.14	4481563.12
1	1182106.09	4483370.18
2	1182111.23	4483364.41
3	1182100.43	4483317.02
4	1182095.3	4483322.78
1	1182106.09	4483370.18
1	1182207.09	4481609.57
2	1182213.69	4481611.36
3	1182203.54	4481567.57
4	1182196.95	4481565.79
1	1182207.09	4481609.57
1	1182338.44	4481645.14
2	1182360.51	4481651.11
3	1182421.8	4481639.45
4	1182408.31	4481631.86
1	1182338.44	4481645.14
1	1182489.27	4481701.17
2	1182495.83	4481702.08
3	1182487.27	4481660.91
4	1182480.74	4481660.01
1	1182489.27	4481701.17
1	1182738.39	4481683.65
2	1182743.77	4481678.04
3	1182733.16	4481631.93
4	1182727.75	4481637.57
1	1182738.39	4481683.65
1	1182889.08	4481526.73
2	1182897.99	4481517.45
3	1182827.9	4481533.27
4	1182818.87	4481542.67
1	1182889.08	4481526.73
1	1182949.81	4481452.65
2	1182954.78	4481445.81
3	1182947.97	4481387.86
4	1182942.88	4481394.87
1	1182949.81	4481452.65
1	1183138.38	4481193.39
2	1183144.15	4481185.45
3	1183132.34	4481134.38
4	1183126.51	4481142.39
1	1183138.38	4481193.39
1	1183374.15	4481106.22
2	1183382.02	4481109.5
3	1183370.96	4481061.98
4	1183363.15	4481058.72
1	1183374.15	4481106.22
1	1184308.63	4480673.84
2	1184311.13	4480683.52
3	1184301.45	4480686.02
4	1184298.94	4480676.34
5	1184301.47	4480675.69



6	1184265.29	4480518.59
7	1184279.56	4480547.96
1	1184308.63	4480673.84
1	1184430.09	4480135.05
2	1184429.5	4480132.74
3	1184439.18	4480130.24
4	1184441.68	4480139.92
5	1184484.92	4480372.06
6	1184486.17	4480376.9
7	1184476.48	4480379.4
8	1184473.98	4480369.72
9	1184476.44	4480369.08
10	1184435.15	4480141.61
11	1184432	4480142.42
12	1184431.65	4480141.07
13	1184245.57	4480182.83
14	1184250.57	4480175.32
1	1184430.09	4480135.05
1	1189966.71	4481945.95
2	1189969.35	4481985.87
3	1189929.43	4481988.51
4	1189927.52	4481959.67
5	1189851.75	4481909.7
6	1189701.13	4481834.41
7	1189481.29	4481811.56
8	1189348.86	4481825.77
9	1189218.45	4481890.31
10	1189218.69	4481891.22
11	1189216.67	4481891.74
12	1189279.32	4482016.75
13	1189283.2	4482015.75
14	1189285.7	4482025.43
15	1189283.91	4482025.9
16	1189346.56	4482150.9
17	1189350.21	4482149.96
18	1189352.71	4482159.64
19	1189351.14	4482160.05
20	1189413.79	4482285.06
21	1189417.22	4482284.17
22	1189419.72	4482293.86
23	1189418.37	4482294.2
24	1189481.03	4482419.21
25	1189484.23	4482418.39
26	1189486.73	4482428.07
27	1189485.61	4482428.36
28	1189548.26	4482553.37
29	1189551.24	4482552.6
30	1189553.74	4482562.28
31	1189545.21	4482564.49
32	1189412.07	4482636.27
33	1189277.87	4482703.28
34	1189143.67	4482770.28
35	1189014.32	4482836.03
36	1188882.68	4482897.33
37	1188873	4482899.84
38	1188872.63	4482898.39
39	1188747.51	4482960.62
40	1188748.47	4482964.34
41	1188738.79	4482966.85
42	1188736.29	4482957.16
43	1188745.97	4482954.66
44	1188871.09	4482892.45
45	1188870.5	4482890.15
46	1188871.26	4482889.96
47	1188808.61	4482764.95
48	1188805.99	4482765.62
49	1188803.49	4482755.94
50	1188804.02	4482755.8
51	1188741.37	4482630.79
52	1188738.98	4482631.41
53	1188736.48	4482621.73
54	1188681.56	4482511.45
55	1188629.43	4482407.42
56	1188648.72	4482496.37
57	1188651.86	4482495.56
58	1188661.87	4482534.29
59	1188656.22	4482535.75



60	1188698.63	4482792.75
61	1188700.8	4482792.19
62	1188710.81	4482830.92
63	1188698.72	4482834.04
64	1188656.49	4483121.04
65	1188663.91	4483149.73
66	1188646.26	4483154.29
67	1188628.44	4483201.24
68	1188557.32	4483358.61
69	1188631.91	4483158
70	1188625.18	4483159.74
71	1188615.17	4483121.01
72	1188645.73	4483113.11
73	1188688.29	4482836.74
74	1188672.08	4482840.92
75	1188662.07	4482802.19
76	1188689.48	4482795.11
77	1188642.79	4482539.22
78	1188623.14	4482544.3
79	1188613.13	4482505.57
80	1188635.59	4482499.76
81	1188611.41	4482371.47
82	1188607.29	4482363.26
83	1188605.34	4482363.76
84	1188602.84	4482354.08
85	1188607.39	4482352.9
86	1188583.96	4482244.63
87	1188559.52	4482250.94
88	1188549.51	4482212.21
89	1188572.87	4482206.17
90	1188508.46	4482025.68
91	1188517.9	4482022.46
92	1188582.59	4482203.66
93	1188588.24	4482202.2
94	1188598.25	4482240.93
95	1188593.58	4482242.14
96	1188624.3	4482383.81
97	1188679.44	4482493.82
98	1188742.73	4482620.11
99	1188746.16	4482619.23
100	1188748.66	4482628.91
101	1188747.32	4482629.26
102	1188809.97	4482754.27
103	1188813.17	4482753.44
104	1188815.67	4482763.12
105	1188814.55	4482763.41
106	1188877.2	4482888.42
107	1188879.32	4482887.87
108	1189006.17	4482828.8
109	1189004.71	4482823.14
110	1189005.47	4482822.95
111	1188942.82	4482697.94
112	1188940.2	4482698.61
113	1188937.7	4482688.93
114	1188938.23	4482688.79
115	1188875.58	4482563.78
116	1188873.19	4482564.4
117	1188870.69	4482554.72
118	1188741.43	4482296.09
119	1188739.48	4482296.6
120	1188737.14	4482287.53
121	1188673.88	4482161.32
122	1188672.16	4482161.77
123	1188670.09	4482153.74
124	1188606.65	4482027.17
125	1188605.15	4482027.55
126	1188603.34	4482020.57
127	1188591.7	4481997.33
128	1188597.47	4481995.46
129	1188608.01	4482016.49
130	1188612.33	4482015.37
131	1188614.83	4482025.05
132	1188612.59	4482025.63
133	1188675.24	4482150.64
134	1188679.34	4482149.58
135	1188681.84	4482159.26
136	1188679.83	4482159.78



137	1188716.33	4482232.62
138	1188737.44	4482221.13
139	1188735.88	4482197.46
140	1188775.79	4482194.82
141	1188778.43	4482234.74
142	1188738.51	4482237.38
143	1188738.17	4482232.12
144	1188720.81	4482241.57
145	1188742.79	4482285.41
146	1188746.66	4482284.41
147	1188749.16	4482294.09
148	1188747.37	4482294.56
149	1188876.94	4482553.1
150	1188880.37	4482552.22
151	1188882.87	4482561.9
152	1188881.53	4482562.25
153	1188944.18	4482687.26
154	1188947.38	4482686.43
155	1188949.88	4482696.11
156	1188948.76	4482696.4
157	1189011.41	4482821.41
158	1189014.39	4482820.64
159	1189015.34	4482824.3
160	1189140.15	4482760.86
161	1189138.92	4482756.13
162	1189139.68	4482755.93
163	1189077.03	4482630.93
164	1189074.41	4482631.6
165	1189071.91	4482621.92
166	1189072.45	4482621.78
167	1189009.8	4482496.77
168	1189007.4	4482497.39
169	1189004.9	4482487.71
170	1188942.57	4482362.62
171	1188940.39	4482363.18
172	1188937.89	4482353.5
173	1188875.57	4482228.93
174	1188873.61	4482229.43
175	1188871.27	4482220.35
176	1188808.1	4482094.31
177	1188806.37	4482094.75
178	1188804.29	4482086.71
179	1188740.87	4481960.15
180	1188739.36	4481960.54
181	1188737.55	4481953.54
182	1188736.5	4481951.44
183	1188746.54	4481948.37
184	1188749.04	4481958.04
185	1188746.81	4481958.62
186	1188809.46	4482083.63
187	1188813.55	4482082.57
188	1188816.05	4482092.25
189	1188814.04	4482092.77
190	1188876.93	4482218.25
191	1188880.79	4482217.25
192	1188883.3	4482226.93
193	1188881.51	4482227.39
194	1188943.93	4482351.94
195	1188947.57	4482350.99
196	1188950.07	4482360.68
197	1188948.51	4482361.08
198	1189011.16	4482486.09
199	1189014.58	4482485.21
200	1189017.09	4482494.89
201	1189015.74	4482495.24
202	1189078.39	4482620.24
203	1189081.59	4482619.42
204	1189084.1	4482629.1
205	1189082.98	4482629.39
206	1189145.63	4482754.4
207	1189148.61	4482753.63
208	1189149.29	4482756.3
209	1189274.36	4482693.85
210	1189273.13	4482689.12
211	1189273.9	4482688.92
212	1189211.25	4482563.91
213	1189208.63	4482564.59



214	1189206.12	4482554.91
215	1189206.67	4482554.77
216	1189144.02	4482429.76
217	1189143.91	4482429.78
218	1189137.37	4482403.11
219	1189145.38	4482419.08
220	1189148.8	4482418.19
221	1189151.3	4482427.88
222	1189149.96	4482428.22
223	1189212.61	4482553.23
224	1189215.81	4482552.41
225	1189218.31	4482562.09
226	1189217.19	4482562.38
227	1189279.84	4482687.39
228	1189282.82	4482686.62
229	1189283.51	4482689.29
230	1189407.63	4482627.31
231	1189408.56	4482626.81
232	1189407.35	4482622.11
233	1189408.11	4482621.91
234	1189345.46	4482496.9
235	1189342.84	4482497.58
236	1189340.34	4482487.9
237	1189340.88	4482487.76
238	1189278.23	4482362.75
239	1189275.83	4482363.37
240	1189273.32	4482353.69
241	1189210.99	4482228.59
242	1189208.82	4482229.16
243	1189206.31	4482219.47
244	1189143.76	4482094.44
245	1189141.81	4482094.95
246	1189139.45	4482085.85
247	1189076.53	4481960.29
248	1189074.79	4481960.73
249	1189072.71	4481952.67
250	1189031.4	4481870.24
251	1189037.37	4481868.77
252	1189077.89	4481949.6
253	1189081.98	4481948.55
254	1189084.48	4481958.23
255	1189082.47	4481958.75
256	1189145.12	4482083.76
257	1189148.99	4482082.76
258	1189151.49	4482092.44
259	1189149.7	4482092.9
260	1189212.35	4482217.91
261	1189216	4482216.97
262	1189218.5	4482226.65
263	1189216.94	4482227.06
264	1189279.59	4482352.07
265	1189283.01	4482351.18
266	1189285.51	4482360.87
267	1189284.17	4482361.21
268	1189346.82	4482486.22
269	1189350.02	4482485.4
270	1189352.52	4482495.08
271	1189351.41	4482495.37
272	1189414.06	4482620.38
273	1189417.03	4482619.61
274	1189417.63	4482621.92
275	1189542.24	4482554.73
276	1189479.67	4482429.89
277	1189477.05	4482430.57
278	1189474.55	4482420.89
279	1189475.08	4482420.75
280	1189412.43	4482295.74
281	1189410.04	4482296.36
282	1189407.54	4482286.68
283	1189345.2	4482161.59
284	1189343.03	4482162.15
285	1189340.53	4482152.46
286	1189277.96	4482027.43
287	1189276.02	4482027.93
288	1189273.68	4482018.88
289	1189210.73	4481893.28
290	1189209.01	4481893.72



291	1189206.93	4481885.7
292	1189181.09	4481834.14
293	1189187.09	4481832.73
294	1189211.97	4481882.36
295	1189341.09	4481818.46
296	1189340.72	4481817.03
297	1189341.47	4481816.83
298	1189332.38	4481798.71
299	1189338.39	4481797.3
300	1189347.42	4481815.3
301	1189350.4	4481814.53
302	1189350.66	4481815.52
303	1189481.27	4481801.5
304	1189703.97	4481824.65
305	1189856.75	4481901.02
306	1189928.7	4481948.46
1	1189966.71	4481945.95
1	1188650.1	4483153.29
2	1188663.91	4483149.73
3	1188660.88	4483138.02
4	1188656.81	4483138.45
1	1188650.1	4483153.29
1	1189215.76	4482723.12
2	1189179.43	4482741.26
3	1189181.87	4482751.2
4	1189218.2	4482733.07
1	1189215.76	4482723.12
1	1188492.13	4483478.37
2	1188381.8	4483508.34
3	1188385.37	4483522.16
4	1188372.56	4483525.47
5	1188378.84	4483552.67
6	1188382.86	4483551.64
7	1188365.78	4483597.36
8	1188361.72	4483598.41
9	1188351.71	4483559.68
10	1188368.16	4483555.43
11	1188362	4483528.19
12	1188346.64	4483532.17
13	1188343.19	4483518.83
14	1188243.03	4483546.05
15	1188245.24	4483554.6
16	1188206.51	4483564.61
17	1188205.94	4483562.41
18	1188090.2	4483679.21
19	1188090.74	4483681.29
20	1188081.05	4483683.79
21	1188080.27	4483680.77
22	1187837.41	4483710.12
23	1187837.85	4483711.83
24	1187828.17	4483714.34
25	1187827.49	4483711.7
26	1187593.47	4483764.57
27	1187594.43	4483768.3
28	1187592.59	4483768.78
29	1187638.24	4483990.6
30	1187640.24	4483990.09
31	1187642.74	4483999.77
32	1187640.26	4484000.41
33	1187653.26	4484261.13
34	1187655.76	4484270.81
35	1187653.47	4484271.4
36	1187676.91	4484509.75
37	1187677.86	4484509.5
38	1187680.36	4484519.18
39	1187677.9	4484519.82
40	1187695.27	4484764.71
41	1187695.84	4484764.56
42	1187698.34	4484774.25
43	1187695.99	4484774.85
44	1187631.92	4485041.62
45	1187633.06	4485046.05
46	1187623.38	4485048.55
47	1187620.88	4485038.87
48	1187624.71	4485037.88
49	1187688.66	4484776.75
50	1187687.96	4484774.05



51	1187575.14	4484800.59
52	1187575.87	4484803.42
53	1187573.88	4484803.93
54	1187483.22	4485078.55
55	1187483.77	4485080.68
56	1187474.08	4485083.18
57	1187471.58	4485073.5
58	1187476.42	4485072.25
59	1187567.36	4484805.62
60	1187566.19	4484805.92
61	1187565.43	4484802.98
62	1187332.38	4484856.53
63	1187333.01	4484858.99
64	1187323.33	4484861.5
65	1187320.83	4484851.81
66	1187323.26	4484851.19
67	1187270.4	4484612.93
68	1187267	4484613.81
69	1187266.36	4484611.34
70	1187177.84	4484610.2
71	1187012.31	4484607.98
72	1187008.11	4484609.06
73	1187007.47	4484606.55
74	1186778.55	4484681.99
75	1186779.42	4484685.36
76	1186769.74	4484687.86
77	1186769.12	4484685.46
78	1186545.66	4484777.73
79	1186546.43	4484780.71
80	1186545.37	4484780.98
81	1186556.81	4485039.06
82	1186547.12	4485041.56
83	1186546.47	4485039.03
84	1186357.51	4485077.85
85	1186358.16	4485080.36
86	1186356.06	4485080.9
87	1186410.87	4485314.55
88	1186411.89	4485314.29
89	1186414.39	4485323.97
90	1186413.15	4485324.29
91	1186466.75	4485563.07
92	1186469.31	4485562.41
93	1186471.81	4485572.09
94	1186468.95	4485572.83
95	1186524.17	4485806.38
96	1186525.81	4485805.96
97	1186528.31	4485815.64
98	1186518.62	4485818.14
99	1186516.12	4485808.46
100	1186518.22	4485807.92
101	1186463.95	4485574.12
102	1186462.13	4485574.59
103	1186459.62	4485564.91
104	1186461.69	4485564.38
105	1186406.62	4485325.98
106	1186404.71	4485326.47
107	1186402.2	4485316.79
108	1186404.37	4485316.23
109	1186350.26	4485082.4
110	1186348.47	4485082.86
111	1186347.7	4485079.87
112	1186113.72	4485134.52
113	1186114.34	4485136.92
114	1186112.33	4485137.43
115	1186165.67	4485371.47
116	1186168.34	4485370.78
117	1186170.84	4485380.47
118	1186168.08	4485381.18
119	1186219.65	4485588.93
120	1186221.87	4485588.36
121	1186224.37	4485598.04
122	1186214.69	4485600.55
123	1186212.19	4485590.86
124	1186214.36	4485590.3
125	1186162.96	4485382.5
126	1186161.16	4485382.97
127	1186158.65	4485373.29



128	1186160.73	4485372.75
129	1186107.27	4485138.74
130	1186104.66	4485139.42
131	1186103.98	4485136.79
132	1185871.89	4485190.92
133	1185872.43	4485193.03
134	1185862.75	4485195.54
135	1185862.14	4485193.19
136	1185626.62	4485247.52
137	1185627.24	4485249.91
138	1185617.56	4485252.42
139	1185616.87	4485249.77
140	1185384.98	4485303.57
141	1185385.6	4485305.97
142	1185381.86	4485306.94
143	1185197.56	4485611.04
144	1185187.87	4485613.54
145	1184943.25	4485664.81
146	1184711.78	4485719.05
147	1184762.54	4485958.36
148	1184763.27	4485958.18
149	1184765.77	4485967.86
150	1184756.09	4485970.36
151	1184517.49	4486020.11
152	1184512.65	4486021.36
153	1184279.21	4486075.39
154	1184332.99	4486308.55
155	1184334.94	4486308.04
156	1184335.59	4486310.57
157	1184558.78	4486256.73
158	1184557.93	4486253.46
159	1184567.62	4486250.96
160	1184570.15	4486260.77
161	1184335.25	4486318.33
162	1184387.97	4486552.44
163	1184389.39	4486552.07
164	1184391.9	4486561.75
165	1184390.16	4486562.2
166	1184444.8	4486802.08
167	1184446.85	4486801.55
168	1184449.35	4486811.23
169	1184447.02	4486811.84
170	1184502.32	4487045.37
171	1184503.35	4487045.1
172	1184505.85	4487054.78
173	1184504.62	4487055.1
174	1184631.49	4487230.64
175	1184632.86	4487230.29
176	1184635.36	4487239.97
177	1184625.68	4487242.47
178	1184623.18	4487232.79
179	1184624.87	4487232.35
180	1184498.06	4487056.8
181	1184496.17	4487057.29
182	1184495.74	4487055.66
183	1184300.64	4487072.64
184	1184290.96	4487075.14
185	1184288.46	4487065.46
186	1184298.14	4487062.95
187	1184298.77	4487065.39
188	1184494.03	4487049.01
189	1184493.66	4487047.6
190	1184495.78	4487047.06
191	1184441.03	4486813.46
192	1184200	4486863.05
193	1183952.57	4486926.73
194	1183709.01	4486983.23
195	1183465.46	4487039.73
196	1183231.74	4487087.1
197	1182984.75	4487144.96
198	1183030.18	4487341.98
199	1183032.15	4487341.47
200	1183034.66	4487351.16
201	1183024.97	4487353.66
202	1183022.47	4487343.97
203	1183024.16	4487343.54
204	1182978.5	4487146.55



205	1182740.97	4487200.84
206	1182795.16	4487434.59
207	1182797.52	4487433.98
208	1182800.02	4487443.66
209	1182790.34	4487446.17
210	1182553.67	4487501.32
211	1182720.55	4488221.2
212	1182723.45	4488220.45
213	1182725.95	4488230.14
214	1182722.81	4488230.95
215	1182778.67	4488471.88
216	1182780.94	4488471.3
217	1182781.88	4488474.94
218	1182995.17	4488507.48
219	1183000.01	4488506.23
220	1183002.51	4488515.91
221	1182992.83	4488518.41
222	1182992.13	4488515.69
223	1182777.33	4488482.56
224	1182773.76	4488483.48
225	1182528.26	4488536.14
226	1182527.36	4488532.65
227	1182271.57	4488487.23
228	1182261.89	4488489.73
229	1182259.39	4488480.05
230	1182260.15	4488479.85
231	1182231.85	4488357.68
232	1181996.29	4488406.92
233	1181986.6	4488409.43
234	1181986.29	4488408.2
235	1181754.41	4488470.98
236	1181755.21	4488474.11
237	1181752.45	4488474.82
238	1181860.64	4488941.51
239	1181863.23	4488940.84
240	1181865.73	4488950.52
241	1181862.9	4488951.26
242	1181905.44	4489134.77
243	1181908.06	4489134.1
244	1181910.57	4489143.78
245	1181900.88	4489146.28
246	1181643.31	4489142.32
247	1181414.91	4489220
248	1181415.1	4489220.72
249	1181405.42	4489223.23
250	1181184.65	4489333.93
251	1181185.19	4489336.01
252	1181175.5	4489338.51
253	1180947.81	4489419.22
254	1180948.03	4489420.07
255	1180946.17	4489420.55
256	1180958.58	4489664.04
257	1180959.22	4489663.87
258	1180961.72	4489673.55
259	1180952.04	4489676.05
260	1180949.54	4489666.37
261	1180952.18	4489665.69
262	1180939.83	4489422.28
263	1180700.37	4489469.15
264	1180756.43	4489710.97
265	1180758.48	4489710.44
266	1180760.98	4489720.12
267	1180758.69	4489720.71
268	1180836.39	4490055.9
269	1180829.98	4490057.54
270	1180752.33	4489722.35
271	1180751.3	4489722.62
272	1180748.79	4489712.94
273	1180750.08	4489712.61
274	1180693.97	4489470.4
275	1180456.77	4489525.4
276	1180510.78	4489758.39
277	1180513.22	4489757.76
278	1180515.72	4489767.44
279	1180513.04	4489768.13
280	1180569.35	4490011.02
281	1180571.42	4490010.49



282	1180573.93	4490020.17
283	1180571.61	4490020.77
284	1180597.58	4490132.8
285	1180591.17	4490134.45
286	1180565.22	4490022.42
287	1180564.24	4490022.67
288	1180561.74	4490012.99
289	1180562.96	4490012.67
290	1180506.69	4489769.78
291	1180506.04	4489769.94
292	1180503.54	4489760.26
293	1180504.43	4489760.03
294	1180450.42	4489526.87
295	1180213.21	4489581.9
296	1180267.37	4489815.54
297	1180269.82	4489814.91
298	1180272.32	4489824.59
299	1180269.63	4489825.28
300	1180323.68	4490058.45
301	1180326.03	4490057.84
302	1180328.54	4490067.52
303	1180325.94	4490068.19
304	1180382.25	4490311.09
305	1180384.37	4490310.54
306	1180386.87	4490320.22
307	1180377.19	4490322.72
308	1180140.2	4490367.66
309	1180151.84	4490446.84
310	1180145.8	4490445.16
311	1180134.32	4490368.79
312	1179985.28	4490400.57
313	1179964.44	4490394.78
314	1180132.07	4490359.05
315	1180077.86	4490125.87
316	1180075.57	4490126.46
317	1180073.07	4490116.78
318	1180075.59	4490116.13
319	1180021.39	4489883
320	1180019.09	4489883.59
321	1180016.58	4489873.91
322	1180019.12	4489873.25
323	1179964.77	4489639.48
324	1179962.59	4489640.04
325	1179960.09	4489630.36
326	1179962.5	4489629.73
327	1179953.3	4489590.17
328	1179958.01	4489583.94
329	1179968.31	4489628.23
330	1179969.77	4489627.86
331	1179972.27	4489637.54
332	1179970.58	4489637.98
333	1180024.93	4489871.75
334	1180026.27	4489871.41
335	1180028.77	4489881.09
336	1180027.2	4489881.5
337	1180081.4	4490114.63
338	1180082.75	4490114.28
339	1180085.25	4490123.96
340	1180083.67	4490124.37
341	1180137.89	4490357.58
342	1180142.49	4490356.39
343	1180142.66	4490357.02
344	1180375.83	4490312.75
345	1180319.56	4490069.84
346	1180318.85	4490070.02
347	1180316.35	4490060.34
348	1180317.3	4490060.1
349	1180263.28	4489826.93
350	1180262.64	4489827.09
351	1180260.14	4489817.41
352	1180261.03	4489817.18
353	1180150.58	4489340.43
354	1180149.66	4489340.67
355	1180147.15	4489330.99
356	1180148.33	4489330.68
357	1180094.16	4489096.86
358	1180093.16	4489097.12



359	1180091.47	4489090.57
360	1180091.41	4489056.48
361	1180098.14	4489085.5
362	1180100.34	4489084.93
363	1180102.84	4489094.62
364	1180100.4	4489095.25
365	1180154.6	4489329.06
366	1180156.84	4489328.49
367	1180159.34	4489338.17
368	1180156.86	4489338.81
369	1180210.93	4489572.07
370	1180216.98	4489570.51
371	1180217.61	4489572.94
372	1180447.97	4489520.39
373	1180447.19	4489517.36
374	1180456.87	4489514.86
375	1180457.71	4489518.13
376	1180691.5	4489463.8
377	1180690.74	4489460.86
378	1180700.42	4489458.36
379	1180701.33	4489461.86
380	1180936.51	4489415.47
381	1180935.85	4489412.89
382	1180937.58	4489412.44
383	1180881.61	4489170.84
384	1180880.31	4489171.17
385	1180877.81	4489161.49
386	1180887.49	4489158.99
387	1180889.99	4489168.67
388	1180887.9	4489169.21
389	1180943.91	4489410.81
390	1180945.53	4489410.39
391	1180945.98	4489412.14
392	1181173.79	4489331.87
393	1181173	4489328.83
394	1181173.91	4489328.6
395	1181124.56	4489103.57
396	1181134.24	4489101.06
397	1181136.74	4489110.75
398	1181134.59	4489111.3
399	1181180.38	4489326.92
400	1181182.68	4489326.33
401	1181182.92	4489327.22
402	1181403.27	4489214.92
403	1181402.92	4489213.54
404	1181403.85	4489213.3
405	1181367.73	4489057.4
406	1181367.26	4489057.53
407	1181364.76	4489047.84
408	1181365.48	4489047.66
409	1181311.46	4488814.48
410	1181310.91	4488814.63
411	1181308.41	4488804.94
412	1181318.09	4488802.44
413	1181320.59	4488812.12
414	1181317.87	4488812.83
415	1181371.92	4489045.99
416	1181374.44	4489045.34
417	1181376.94	4489055.02
418	1181374.18	4489055.74
419	1181410.32	4489211.63
420	1181412.6	4489211.04
421	1181412.77	4489211.7
422	1181641.2	4489134.39
423	1181499.5	4488522.42
424	1181497	4488512.74
425	1181486.2	4488425
426	1181492.04	4488423.71
427	1181504.13	4488510.9
428	1181506.68	4488510.24
429	1181509.19	4488519.92
430	1181506.39	4488520.64
431	1181560.22	4488752.88
432	1181569.11	4488750.58
433	1181571.61	4488760.27
434	1181562.48	4488762.62
435	1181615.25	4488990.24



436	1181618.28	4488989.46
437	1181620.78	4488999.14
438	1181617.51	4488999.99
439	1181647.84	4489130.82
440	1181650.49	4489130.13
441	1181651.63	4489134.56
442	1181898.98	4489139.21
443	1181856.05	4488953.03
444	1181853.55	4488943.34
445	1181743.03	4488466.92
446	1181752.71	4488464.42
447	1181752.92	4488465.23
448	1181984.49	4488401.23
449	1181984.1	4488399.74
450	1181993.78	4488397.24
451	1182228.9	4488348.08
452	1182227.65	4488343.24
453	1182228.45	4488343.04
454	1182169.65	4488089.19
455	1182161.72	4488053.43
456	1182168.16	4488052
457	1182177.01	4488090.97
458	1182235.05	4488341.33
459	1182237.34	4488340.74
460	1182239.84	4488350.43
461	1182237.3	4488351.08
462	1182266.76	4488478.14
463	1182269.07	4488477.55
464	1182269.78	4488480.3
465	1182524.96	4488526.66
466	1182527.56	4488525.99
467	1182359.87	4487792.42
468	1182369.56	4487789.92
469	1182372.06	4487799.6
470	1182369.34	4487800.3
471	1182422.47	4488033.7
472	1182425.82	4488032.84
473	1182428.32	4488042.52
474	1182424.69	4488043.46
475	1182534.15	4488524.29
476	1182535.44	4488523.95
477	1182536.69	4488528.79
478	1182772.31	4488477.88
479	1182771.25	4488473.8
480	1182772.08	4488473.58
481	1182713.77	4488222.95
482	1182661.02	4487994.14
483	1182632.16	4488001.47
484	1182632.48	4488002.68
485	1182622.79	4488005.19
486	1182620.29	4487995.5
487	1182629.97	4487993
488	1182630.14	4487993.66
489	1182659.17	4487986.16
490	1182604.35	4487749.54
491	1182589.6	4487753.35
492	1182590.24	4487755.82
493	1182580.56	4487758.33
494	1182578.06	4487748.64
495	1182587.74	4487746.14
496	1182587.99	4487747.11
497	1182602.9	4487743.26
498	1182544.23	4487492.73
499	1182788.75	4487436.25
500	1182732.34	4487192.74
501	1182743.57	4487189.84
502	1182744.15	4487192.09
503	1182975.46	4487139.27
504	1182974.91	4487137.11
505	1182984.59	4487134.61
506	1182985.2	4487137
507	1183221.34	4487081.8
508	1183220.72	4487079.4
509	1183230.41	4487076.9
510	1183231.16	4487079.8
511	1183463.61	4487032.54
512	1183462.96	4487030.05



513	1183472.64	4487027.55
514	1183473.35	4487030.29
515	1183707.19	4486976.19
516	1183706.51	4486973.55
517	1183716.19	4486971.05
518	1183716.93	4486973.9
519	1183950.56	4486918.97
520	1183950.06	4486917.05
521	1183959.75	4486914.55
522	1183960.24	4486916.47
523	1184193.09	4486856.29
524	1184192.66	4486854.62
525	1184202.34	4486852.12
526	1184202.9	4486854.29
527	1184437.73	4486806.26
528	1184437.16	4486804.05
529	1184438.8	4486803.63
530	1184384.24	4486563.78
531	1184143.5	4486619.5
532	1184138.66	4486620.75
533	1183899.95	4486676
534	1183895.11	4486677.25
535	1183656.4	4486732.5
536	1183651.56	4486733.75
537	1183392.97	4486793.61
538	1183388.12	4486794.86
539	1183166.97	4486846.17
540	1183164.46	4486836.48
541	1183174.15	4486833.98
542	1183174.81	4486836.53
543	1183386.22	4486787.5
544	1183385.62	4486785.18
545	1183395.31	4486782.68
546	1183395.97	4486785.25
547	1183649.69	4486726.51
548	1183649.06	4486724.07
549	1183658.74	4486721.56
550	1183659.43	4486724.24
551	1183893.14	4486669.63
552	1183892.61	4486667.57
553	1183902.29	4486665.07
554	1183902.89	4486667.37
555	1184136.68	4486613.1
556	1184136.16	4486611.07
557	1184145.84	4486608.57
558	1184146.43	4486610.83
559	1184380.2	4486556.45
560	1184379.71	4486554.57
561	1184382.03	4486553.97
562	1184329.23	4486319.89
563	1184084.38	4486377.37
564	1184081.87	4486367.69
565	1184091.56	4486365.19
566	1184092.42	4486368.52
567	1184325.87	4486312.91
568	1184325.26	4486310.54
569	1184326.99	4486310.1
570	1184273.45	4486076.8
571	1184271.5	4486077.31
572	1184269	4486067.62
573	1184278.68	4486065.12
574	1184279.48	4486068.21
575	1184510.53	4486013.14
576	1184510.15	4486011.68
577	1184519.83	4486009.18
578	1184520.34	4486011.15
579	1184754.33	4485963.56
580	1184753.58	4485960.68
581	1184756.52	4485959.92
582	1184704.84	4485720.73
583	1184702.07	4485721.45
584	1184699.57	4485711.76
585	1184702.13	4485711.1
586	1184636.04	4485476.5
587	1184637.18	4485474.71
588	1184642.71	4485473.48
589	1184710.09	4485712.22



590	1184941.25	4485657.08
591	1184940.75	4485655.13
592	1184950.43	4485652.63
593	1184951.06	4485655.05
594	1185186.07	4485606.57
595	1185185.37	4485603.85
596	1185191.11	4485602.37
597	1185373.92	4485300.74
598	1185373.41	4485298.79
599	1185383.1	4485296.29
600	1185624.74	4485240.23
601	1185869.93	4485183.35
602	1186107	4485128.48
603	1186111.84	4485127.23
604	1186350.81	4485071.92
605	1186355.66	4485070.67
606	1186549.46	4485030.6
607	1186540.07	4484782.35
608	1186536.74	4484783.21
609	1186536.1	4484780.73
610	1186301.99	4484833.18
611	1186302.86	4484836.53
612	1186293.18	4484839.03
613	1186290.67	4484829.35
614	1186300.36	4484826.84
615	1186537.8	4484772.57
616	1186483.59	4484538.8
617	1186480.33	4484539.64
618	1186477.83	4484529.96
619	1186480.39	4484529.29
620	1186410.7	4484322.47
621	1186412.07	4484320.18
622	1186417.46	4484318.99
623	1186487.02	4484527.58
624	1186729.78	4484471.25
625	1186969.51	4484415.77
626	1186974.35	4484414.52
627	1186976.85	4484424.2
628	1186967.17	4484426.7
629	1186966.59	4484424.48
630	1186731.65	4484478.49
631	1186732.28	4484480.94
632	1186722.6	4484483.44
633	1186721.9	4484480.73
634	1186489.43	4484534.56
635	1186543.02	4484770.66
636	1186767.4	4484678.84
637	1186767.23	4484678.18
638	1186772.08	4484676.93
639	1187005.61	4484599.38
640	1187015.29	4484596.88
641	1187015.59	4484598.02
642	1187182.6	4484600.23
643	1187273.87	4484601.44
644	1187390.33	4484537.66
645	1187388.16	4484515.61
646	1187401.81	4484514.22
647	1187337.68	4484275.55
648	1187256.44	4483973.22
649	1187270.96	4483950.44
650	1187350.06	4484249.62
651	1187419.54	4484512.41
652	1187428.14	4484511.53
653	1187431.87	4484551.36
654	1187392.07	4484555.42
655	1187391.39	4484548.49
656	1187276.55	4484611.37
657	1187330.68	4484849.42
658	1187565.18	4484795.75
659	1187512.19	4484556.19
660	1187510.26	4484556.69
661	1187507.76	4484547.01
662	1187509.93	4484546.45
663	1187455.82	4484313.3
664	1187454	4484313.77
665	1187451.5	4484304.08
666	1187453.54	4484303.56



667	1187411.12	4484121.78
668	1187399.15	4484070.48
669	1187397.74	4484070.84
670	1187395.24	4484061.16
671	1187404.92	4484058.66
672	1187407.43	4484068.34
673	1187404.95	4484068.98
674	1187415.27	4484113.09
675	1187459.49	4484302.02
676	1187461.18	4484301.58
677	1187463.69	4484311.26
678	1187461.77	4484311.76
679	1187515.54	4484545
680	1187517.44	4484544.5
681	1187519.95	4484554.19
682	1187517.79	4484554.74
683	1187571.68	4484794.17
684	1187687.94	4484766.54
685	1187670.68	4484521.69
686	1187668.18	4484512
687	1187669.71	4484511.61
688	1187646.76	4484273.13
689	1187646.08	4484273.31
690	1187643.57	4484263.63
691	1187646.31	4484262.92
692	1187634.75	4484001.83
693	1187633.05	4484002.27
694	1187630.55	4483992.59
695	1187632.72	4483992.03
696	1187586.73	4483770.29
697	1187584.75	4483770.8
698	1187582.25	4483761.12
699	1187591.93	4483758.62
700	1187827.07	4483704.2
701	1187753.7	4483515.51
702	1187760.62	4483513.97
703	1187834.13	4483702.47
704	1187835.35	4483702.15
705	1187835.51	4483702.79
706	1188082.49	4483672.79
707	1188203.03	4483551.14
708	1188202.26	4483548.17
709	1187983.4	4483376.88
710	1187980.17	4483362.29
711	1188070.84	4483432.62
712	1188198.62	4483534.08
713	1188196.5	4483525.88
714	1188235.23	4483515.87
715	1188240.57	4483536.52
716	1188340.77	4483509.43
717	1188336.63	4483493.43
718	1188353.18	4483489.16
719	1188345.47	4483455.09
720	1188355.79	4483452.74
721	1188363.57	4483486.47
722	1188375.36	4483483.43
723	1188379.38	4483499
724	1188489.75	4483469.16
725	1188487.03	4483458.63
726	1188515.44	4483451.29
727	1188496.16	4483493.96
1	1188492.13	4483478.37
1	1181538.79	4489169.05
2	1181541.85	4489176.82
3	1181579.38	4489164.06
4	1181576.34	4489156.35
1	1181538.79	4489169.05
1	1188412.57	4483641.69
2	1188400.11	4483644.91
3	1188403.53	4483659.74
4	1188414.67	4483656.86
5	1188424.68	4483695.59
6	1188397.61	4483702.59
7	1188389.43	4483753.78
8	1188394.79	4483632.88
9	1188403.95	4483608.33
1	1188412.57	4483641.69



1	1188301.94	4484301.59
2	1188318.91	4484300.89
3	1188320.55	4484340.86
4	1188314.7	4484341.1
5	1188728.5	4484722.34
6	1188728.26	4484716.55
7	1188768.23	4484714.91
8	1188769.87	4484754.88
9	1188751.08	4484755.65
10	1188888.61	4485484.7
11	1188913.76	4485483.67
12	1188915.4	4485523.64
13	1188875.43	4485525.27
14	1188873.79	4485485.3
15	1188878.51	4485485.11
16	1188740.97	4484756.06
17	1188729.9	4484756.52
18	1188729.08	4484736.44
19	1188302.17	4484341.61
20	1188280.58	4484342.49
21	1188278.94	4484302.53
22	1188292.92	4484301.95
23	1188349.33	4483944.57
24	1188351.15	4483993.49
1	1188301.94	4484301.59
1	1188406.97	4484426.11
2	1188365.93	4484388.3
3	1188366.41	4484401.02
4	1188407.45	4484438.97
1	1188406.97	4484426.11
1	1188639.05	4483954.48
2	1188638.16	4483932.52
3	1188678.13	4483930.88
4	1188679.4	4483962.09
5	1188951.24	4484049.03
6	1189123.71	4484106.58
7	1189122.94	4484087.86
8	1189135.45	4484087.35
9	1189091.19	4483260.4
10	1189072.13	4483261.18
11	1189070.49	4483221.21
12	1189110.46	4483219.58
13	1189112.1	4483259.55
14	1189101.16	4483260
15	1189142.29	4484087.07
16	1189162.91	4484086.22
17	1189164.54	4484126.19
18	1189124.57	4484127.83
19	1189124.03	4484114.63
20	1188673.94	4483971.09
21	1188639.79	4483972.49
22	1188639.47	4483964.56
23	1188389.13	4483949.4
24	1188388.76	4483939.41
1	1188639.05	4483954.48
1	1179868.76	4490426.33
2	1179651.94	4490481.2
3	1179705.99	4490714.37
4	1179708.36	4490713.76
5	1179710.86	4490723.44
6	1179708.25	4490724.12
7	1179764.7	4490967.66
8	1179766.72	4490967.14
9	1179769.22	4490976.82
10	1179766.96	4490977.4
11	1179821.17	4491211.22
12	1179823.22	4491210.69
13	1179825.72	4491220.37
14	1179823.42	4491220.96
15	1179862.05	4491387.56
16	1179864.12	4491387.02
17	1179866.63	4491396.71
18	1179856.94	4491399.21
19	1179854.44	4491389.53
20	1179855.66	4491389.21
21	1179817.07	4491222.6
22	1179816.04	4491222.87



23	1179813.53	4491213.19
24	1179814.81	4491212.86
25	1179760.64	4490979.03
26	1179759.54	4490979.32
27	1179757.04	4490969.64
28	1179758.39	4490969.29
29	1179701.97	4490725.74
30	1179466.41	4490787.88
31	1179518.94	4491014.52
32	1179525.06	4491012.94
33	1179527.56	4491022.62
34	1179521.2	4491024.26
35	1179575.23	4491257.34
36	1179577.79	4491256.68
37	1179580.29	4491266.36
38	1179570.61	4491268.86
39	1179568.11	4491259.18
40	1179568.9	4491258.98
41	1179460.16	4490789.53
42	1179224.14	4490851.8
43	1179277.63	4491080.65
44	1179279.62	4491080.13
45	1179282.12	4491089.82
46	1179279.9	4491090.39
47	1179334.52	4491324.1
48	1179336.12	4491323.68
49	1179338.62	4491333.37
50	1179336.8	4491333.84
51	1179373.94	4491492.75
52	1179375.26	4491492.41
53	1179377.76	4491502.09
54	1179368.08	4491504.59
55	1179365.57	4491494.91
56	1179367.53	4491494.4
57	1179329.97	4491335.6
58	1179328.94	4491335.87
59	1179326.43	4491326.19
60	1179327.67	4491325.87
61	1179272.44	4491092.32
62	1179269.93	4491082.63
63	1179217.52	4490855.59
64	1179037.01	4491140.27
65	1179038.57	4491146.31
66	1179036.38	4491146.88
67	1179091.11	4491380.56
68	1179092.57	4491380.18
69	1179095.07	4491389.87
70	1179093.39	4491390.3
71	1179145.53	4491612.97
72	1179147.04	4491612.58
73	1179149.54	4491622.26
74	1179139.86	4491624.76
75	1179137.36	4491615.08
76	1179138.96	4491614.67
77	1179087.05	4491391.94
78	1179085.38	4491392.37
79	1179082.88	4491382.68
80	1179084.78	4491382.2
81	1179030.29	4491148.45
82	1179028.89	4491148.82
83	1179028.58	4491147.63
84	1178811.06	4491272.35
85	1178811.96	4491275.84
86	1178809.72	4491276.41
87	1178847.2	4491437.15
88	1178849.01	4491436.68
89	1178851.52	4491446.36
90	1178849.47	4491446.89
91	1178903.97	4491680.64
92	1178906.05	4491680.11
93	1178908.55	4491689.79
94	1178906.24	4491690.39
95	1178939.85	4491834.53
96	1178941.22	4491834.17
97	1178943.06	4491841.29
98	1178932.91	4491833.06
99	1178900.16	4491691.96



160	1177847.73	4492794.55
161	1178312.11	4492726.87
162	1178399.21	4492714.17
163	1178451.1	4492705.9
164	1178504.08	4492692.57
165	1178553.19	4492674.97
166	1178595.71	4492655.27
167	1178630.71	4492635.27
1	1178939.14	4492593.17
1	1177481.74	4492569.34
2	1177447.35	4492590.43
3	1177475.12	4492664.53
4	1177470.14	4492679.7
5	1177483.16	4492729.46
6	1177499.56	4492717.07
7	1177517.09	4492663.66
1	1177481.74	4492569.34
1	1177212.7	4493467.7
2	1177251.2	4493478.3
3	1177220.26	4493590.59
1	1177212.7	4493467.7
1	1177396.31	4492951.72
2	1177261.72	4493440.13
3	1177210.12	4493425.92
4	1177197.26	4493217.04
5	1177198.44	4493202.63
6	1177201.83	4493192.27
7	1177210.69	4493178.19
1	1177396.31	4492951.72
1	1177416.94	4493664.41
2	1177438.97	4493654.25
3	1177421.12	4493714.48
4	1177410.71	4493691.91
5	1177376.67	4493707.59
6	1177385.04	4493681.31
7	1177382.22	4493680.41
8	1177390.09	4493678.87
9	1177404.33	4493637.08
1	1177416.94	4493664.41
87:01:010003:2093		
1	1178187.41	4490735.56
2	1178190.37	4490744.93
3	1178351.61	4490693.27
4	1178316.36	4490577.89
5	1178375.91	4490504.1
6	1178425.64	4490545.2
7	1178449.56	4490565.09
8	1178445.4	4490607.38
9	1178172.25	4491212.08
10	1177944.58	4491686.54
11	1177937.36	4491700.27
12	1177220.12	4491976.67
13	1177602.78	4491917.49
14	1177586.03	4491881.16
15	1177549.7	4491897.91
16	1177199.92	4491652.17
17	1176704.88	4490592.02
18	1176310.59	4490166.24
19	1176351.56	4490051.87
20	1176378.39	4490065.36
21	1176356.39	4490213.41
22	1176687.31	4490259.83
23	1177091.92	4490820.17
24	1177099.66	4490860.23
25	1177101.3	4490900.21
26	1177141.21	4490897.58
27	1177391.87	4490803.25
28	1177481.87	4490769.63
29	1177481.23	4490881.55
30	1177454.92	4490883.29
31	1177457.56	4490923.2
32	1177481	4490921.65
33	1177480.43	4491021.67
34	1177476.62	4491021.55
35	1177475.22	4490987.35
36	1177435.25	4490988.99
37	1177436.53	4491020.29



38	1177394.2	4491018.96
39	1177391.98	4490970.47
40	1177404.34	4490969.66
41	1177401.7	4490929.74
42	1177361.79	4490932.38
43	1177364.42	4490972.29
44	1177381.56	4490971.16
45	1177383.69	4491018.63
46	1177315.53	4491016.49
47	1177312.95	4490977.48
48	1177273.03	4490980.12
49	1177275.35	4491015.23
50	1177222.33	4491013.57
51	1177222.24	4491011.22
52	1177212.24	4491011.63
53	1177212.65	4491021.62
54	1177212.77	4491024.45
55	1177197.42	4491025.47
56	1177200.05	4491065.38
57	1177239.97	4491062.75
58	1177237.33	4491022.83
59	1177222.81	4491023.79
60	1177222.64	4491021.21
61	1177222.58	4491019.58
62	1177405.9	4491025.34
63	1177408.8	4491069.35
64	1177394.26	4491070.31
65	1177395.77	4491093.24
66	1177374.05	4491094.13
67	1177373.04	4491069.27
68	1177333.07	4491070.9
69	1177334.54	4491107.05
70	1177303.04	4491147.63
71	1177302.77	4491143.54
72	1177262.85	4491146.18
73	1177265.49	4491186.1
74	1177305.41	4491183.46
75	1177303.81	4491159.26
76	1177341.85	4491110.58
77	1177374.67	4491109.24
78	1177374.34	4491101.16
79	1177396.24	4491100.27
80	1177396.89	4491110.23
81	1177436.81	4491107.59
82	1177434.17	4491067.67
83	1177417.27	4491068.79
84	1177414.41	4491025.6
85	1177482.69	4491027.74
86	1177533.11	4491051.05
87	1177532.88	4491072.38
88	1177587.56	4491118.47
89	1177690.69	4491010.39
90	1177700.73	4491003.62
91	1177710.23	4491016.72
92	1177712.63	4491053.12
93	1177689.31	4491054.66
94	1177691.94	4491094.58
95	1177735.15	4491091.72
96	1177736.79	4491116.6
97	1177776.67	4491113.97
98	1177773.8	4491070.58
99	1177797.52	4491069.02
100	1177796.67	4491056.14
101	1177800.02	4491055.92
102	1177814.3	4491054.97
103	1177816.33	4491085.72
104	1177831.08	4491084.75
105	1177833.92	4491127.75
106	1177844.03	4491127.09
107	1177844.76	4491138.07
108	1177815.84	4491139.26
109	1177816.12	4491146.18
110	1177797.5	4491147.41
111	1177800.14	4491187.33
112	1177840.05	4491184.69
113	1177857.44	4491177.59
114	1177886.18	4491158.23



115	1177914.95	4491128.21
116	1177921.15	4491131.67
117	1177990.85	4491128.82
118	1178011.62	4491120.73
119	1178008.98	4491080.81
120	1177969.06	4491083.45
121	1177945.81	4491056.31
122	1177932.34	4491013.84
123	1177956.15	4491009.55
124	1177971.1	4491030.33
125	1178011.02	4491027.69
126	1178008.38	4490987.77
127	1178035.37	4490979.99
128	1178032.73	4490940.07
129	1177992.82	4490942.71
130	1177984.21	4490920.58
131	1177944.29	4490923.22
132	1177907.93	4490934.04
133	1177868.26	4490951.68
134	1177868.72	4490999.56
135	1177830.68	4491001.92
136	1177829.12	4490978.34
137	1177789.21	4490980.98
138	1177789.79	4490989.83
139	1177748.69	4490992.55
140	1177749.7	4491007.78
141	1177717.63	4491009.9
142	1177709.03	4490998.03
143	1177893.79	4490873.41
144	1178019.01	4490869.29
145	1178028.71	4490897.9
146	1178102.13	4490870.58
147	1178130.11	4490952.11
148	1178167.6	4490939.35
149	1178125.86	4490817.71
1	1178187.41	4490735.56
1	1177067.11	4490941.67
2	1177032.78	4490835.12
3	1177062.94	4490789.75
4	1177067.31	4490786.09
5	1177044.08	4490753.92
6	1177033.17	4490763.01
7	1176989.23	4490829.09
8	1177031.82	4490961.27
9	1177105.19	4491047.97
10	1177199.17	4491052.06
11	1177197.42	4491025.47
12	1177205.17	4491024.95
13	1177205.73	4491012.71
14	1177124.21	4491009.14
1	1177067.11	4490941.67
1	1178347.86	4490680.99
2	1178422.81	4490657.38
3	1178444.67	4490608.99
4	1178336.29	4490643.11
1	1178347.86	4490680.99
1	1177673.36	4491119.02
2	1177650.51	4491052.5
3	1177638.39	4491065.21
4	1177638.38	4491065.22
5	1177607.59	4491097.49
6	1177623.65	4491144.23
7	1177683.02	4491229.13
8	1177739.52	4491341.2
9	1177932.96	4491266.96
10	1178190.61	4491171.43
11	1178222.55	4491100.72
12	1178231.58	4491080.72
13	1177907.96	4491200.71
14	1177768.08	4491254.4
1	1177673.36	4491119.02
1	1176379.31	4490059.12
2	1176353.59	4490046.18
3	1176398.86	4489914.01
4	1176404.61	4489868.2
5	1176441.99	4489920.05
6	1176400.84	4489914.29



1	1176379.31	4490059.12
1	1178248.87	4490294.21
2	1178216.56	4490172.44
3	1178189.33	4490073.15
4	1178188.84	4490071.31
5	1178212.12	4490055.27
6	1178249.12	4489909.21
7	1178485.42	4490200.67
8	1178451.22	4490548.31
9	1178434.55	4490534.46
10	1178369.18	4490480.42
11	1178347.35	4490462.27
12	1178302	4490424.54
13	1178272.12	4490382.03
14	1178250.43	4490300.08
15	1178472.27	4490207.99
16	1178472.91	4490209.71
17	1178482.28	4490206.18
18	1178478.75	4490196.83
19	1178469.4	4490200.34
20	1178470.16	4490202.37
1	1178248.87	4490294.21
1	1178232.72	4490233.31
2	1178373.75	4490242.38
3	1178434.25	4490217.27
4	1178417.04	4490205.48
5	1178264.23	4490195.65
6	1178269.08	4490121.13
7	1178229.58	4490118.42
8	1178224.72	4490193.11
9	1178222	4490192.93
1	1178232.72	4490233.31
1	1178387.34	4490243.25
2	1178403.65	4490244.3
3	1178476.23	4490294.01
4	1178480.66	4490249.04
5	1178440.17	4490221.32
1	1178387.34	4490243.25
1	1176518.06	4489930.72
2	1176441.86	4489825.19
3	1176624.82	4489585.44
4	1176576.67	4489761.49
5	1176551.86	4489763.13
6	1176554.5	4489803.05
7	1176562.42	4489813.58
8	1176529.93	4489932.39
1	1176518.06	4489930.72
1	1176529.93	4489932.39
2	1176551.6	4489853.12
3	1176496.17	4489893.68
4	1176522.99	4489931.41
1	1176529.93	4489932.39
1	1176812.35	4489876.95
2	1176651.8	4489841.66
3	1176606.64	4489779.79
4	1176591.78	4489760.49
5	1176589.67	4489760.63
6	1176637.73	4489584.91
7	1176776.74	4489650.85
8	1176794.85	4489855.65
1	1176812.35	4489876.95
1	1176570.17	4489831.92
2	1176577.12	4489833.44
3	1176663.35	4489951.1
4	1176542.21	4489934.12
1	1176570.17	4489831.92
1	1176568.16	4489841.02
2	1176567.57	4489841.45
3	1176542.21	4489934.12
4	1176611.7	4489943.86
5	1176609.88	4489941.38
6	1176605.66	4489891.69
1	1176568.16	4489841.02
1	1176813.75	4490156.35
2	1176743.66	4490121.15
3	1176751.13	4490070.88
1	1176813.75	4490156.35



1	1176821.54	4490166.99
2	1176954.38	4490348.26
3	1176793.4	4490267.3
4	1176726.91	4490233.9
5	1176742.73	4490127.41
1	1176821.54	4490166.99
1	1176749.51	4490130.82
2	1176742.73	4490127.41
3	1176735.2	4490178.13
4	1176805.36	4490273.31
5	1176883.54	4490312.63
1	1176749.51	4490130.82
1	1176750.3	4490252.36
2	1176790.71	4490272.65
3	1176962.19	4490358.93
4	1177219.05	4490709.45
5	1177244.67	4490746.78
6	1177182.19	4490763.19
7	1177173.77	4490832.62
8	1177130.25	4490778.56
1	1176750.3	4490252.36
1	1176813.22	4490283.98
2	1177007.86	4490548.03
3	1176979.27	4490569.46
4	1177002.44	4490601.55
5	1177031.44	4490579.85
6	1177116.3	4490693.72
7	1177086.77	4490718.34
8	1177109.92	4490750.4
9	1177196.13	4490678.18
10	1177172.7	4490646.2
11	1177146.63	4490668.14
12	1177051.31	4490540.24
13	1176891.42	4490323.33
1	1176813.22	4490283.98
1	1177296.51	4490721.63
2	1177068.6	4490412.67
3	1177148.51	4490453.03
4	1177327.11	4490541.91
5	1177480.74	4490620.52
6	1177480.92	4490624.89
7	1177482.7	4490624.82
8	1177482.51	4490657.93
1	1177296.51	4490721.63
1	1177150.23	4490486.9
2	1177187.96	4490533
3	1177222.44	4490605.73
4	1177215.31	4490611.54
5	1177238.83	4490643.43
6	1177271.53	4490616.84
7	1177221.67	4490511.66
8	1177190.98	4490474.17
9	1177148.51	4490453.03
10	1177139.4	4490448.43
11	1177099.31	4490454.3
12	1177125.97	4490490.43
1	1177150.23	4490486.9
1	1177060.83	4490402.01
2	1176928.54	4490220.8
3	1177017.74	4490265.66
4	1177197.15	4490356.31
5	1177375.75	4490445.17
6	1177495.53	4490506.46
7	1177525.68	4490605.52
8	1177491.63	4490614.94
9	1177491.63	4490597.33
10	1177509.63	4490596.14
11	1177507	4490556.22
12	1177467.08	4490558.86
13	1177469.72	4490598.77
14	1177481.63	4490597.99
15	1177481.62	4490614.23
16	1177329.82	4490536.56
17	1177151.21	4490447.68
1	1177060.83	4490402.01
1	1177151.21	4490447.68
2	1177181.73	4490462.86



3	1177166.66	4490444.45
4	1177149.72	4490446.92
1	1177151.21	4490447.68
1	1177561.08	4491007.71
2	1177560.69	4491001.79
3	1177520.77	4491004.42
4	1177523.11	4491039.81
5	1177486.41	4491022.86
6	1177487.95	4490755.37
7	1177526.56	4490752.82
8	1177523.92	4490712.9
9	1177507.42	4490696.26
10	1177504.79	4490656.35
11	1177488.52	4490657.42
12	1177488.7	4490624.57
13	1177490.91	4490624.48
14	1177490.81	4490621.91
15	1177512.95	4490615.48
16	1177561.41	4490768.52
17	1177541.43	4490769.34
18	1177543.06	4490809.31
19	1177583.03	4490807.67
20	1177590.72	4490812.08
21	1177591.7	4490827.06
22	1177645.85	4490823.48
23	1177647.64	4490850.48
24	1177687.55	4490847.85
25	1177684.92	4490807.93
26	1177645	4490810.57
27	1177645.43	4490817.04
28	1177631.2	4490817.98
29	1177629.48	4490792.03
30	1177717.04	4490759.97
31	1177718.4	4490780.5
32	1177749	4490779.24
33	1177749.72	4490796.99
34	1177753.7	4490811.65
35	1177755.33	4490851.61
36	1177768.09	4490851.09
37	1177674.33	4490907.29
38	1177663.84	4490898.03
39	1177662.31	4490874.9
40	1177622.39	4490877.53
41	1177625.03	4490917.45
42	1177661.39	4490915.05
43	1177619.1	4490940.4
1	1177561.08	4491007.71
1	1177602.24	4490959.95
2	1177614.03	4490946.28
3	1177612.09	4490940.62
4	1177550.91	4490830.76
5	1177531.14	4490841.95
6	1177530.64	4490841.17
7	1177497.21	4490862.39
8	1177561.68	4490963.79
9	1177572.28	4490994.71
1	1177602.24	4490959.95
1	1178076.78	4490186.89
2	1178176.65	4490079.7
3	1178203.09	4490176.07
4	1178236.15	4490300.68
5	1178259.26	4490388
6	1178291.64	4490434.1
7	1178332.42	4490468
8	1178360.26	4490491.16
9	1178371.29	4490500.28
10	1178311.31	4490574.6
11	1178152.97	4490626.66
12	1178178.84	4490708.48
13	1178169.85	4490712.98
14	1178038.84	4490757.8
15	1178031.03	4490736.53
16	1178008.36	4490687.43
17	1177963.59	4490681.04
18	1177935.95	4490691.18
19	1177949.62	4490728.33
20	1177967.79	4490721.64



21	1177987.63	4490775.75
22	1177866	4490818.96
23	1177885.19	4490854.16
24	1178033.63	4490801.43
25	1178073.7	4490787.72
26	1178087.07	4490826.68
27	1178013.8	4490853.92
28	1178017	4490863.36
29	1177892.44	4490867.46
30	1177855.08	4490798.95
31	1177838.21	4490809.06
32	1177836.25	4490779.33
33	1177796.33	4490781.97
34	1177787.45	4490754.41
35	1177814.09	4490751.72
36	1177811.45	4490711.8
37	1177771.54	4490714.44
38	1177762.79	4490717.69
39	1177764	4490678.4
40	1177771.62	4490668.26
41	1177798.76	4490667.15
42	1177800.22	4490702.73
43	1177840.13	4490700.1
44	1177856.52	4490699.01
45	1177858.1	4490722.84
46	1177871.83	4490721.93
47	1177872.03	4490724.95
48	1177842.57	4490726.89
49	1177845.21	4490766.81
50	1177879.95	4490764.52
51	1177881.68	4490790.69
52	1177921.6	4490788.05
53	1177918.96	4490748.14
54	1177884.21	4490750.43
55	1177882.28	4490721.24
56	1177898.01	4490720.2
57	1177895.38	4490680.28
58	1177855.46	4490682.92
59	1177855.98	4490690.75
60	1177839.59	4490691.84
61	1177837.49	4490660.18
62	1177884.72	4490639.05
63	1177906.92	4490613.52
64	1177936.01	4490611.59
65	1177934.99	4490596.15
66	1177955.85	4490594.77
67	1177979.63	4490623.43
68	1177981.18	4490661.38
69	1178021.15	4490659.75
70	1178019.51	4490619.78
71	1177990.57	4490620.96
72	1177965.28	4490590.47
73	1177963.79	4490554.17
74	1177936.59	4490555.28
75	1177935.65	4490532.36
76	1177943.3	4490531.85
77	1177941.67	4490491.88
78	1177901.7	4490493.52
79	1177869.09	4490500.75
80	1177849.6	4490508.79
81	1177814.87	4490511.09
82	1177811.06	4490486.18
83	1177780.25	4490490.89
84	1177780.52	4490492.67
85	1177672.42	4490490.05
86	1177656	4490438.8
87	1177505.26	4490484.31
88	1177502.66	4490445.01
89	1177549.94	4490424.05
90	1177547.3	4490384.14
91	1177530.85	4490341.77
92	1177490.93	4490344.4
93	1177460.04	4490355.84
94	1177433.95	4490369.56
95	1177436.59	4490409.47
96	1177476.07	4490406.86
97	1177478.07	4490437.16



98	1177462.75	4490447.65
99	1177465.16	4490484.18
100	1177378.45	4490439.82
101	1177199.85	4490350.94
102	1177020.44	4490260.29
103	1176920.79	4490210.16
104	1176762.62	4489993.48
105	1176766.76	4489965.61
106	1176739.48	4489961.78
107	1176657.15	4489848.99
108	1176818.55	4489884.47
109	1177200.75	4490349.15
110	1177349.59	4490286.12
111	1177796.72	4490172.71
1	1178076.78	4490186.89
1	1177935.52	4490179.74
2	1177796.72	4490172.71
3	1177728.34	4490190.06
4	1177852.33	4490202.82
1	1177935.52	4490179.74
1	1178207.31	4490191.99
2	1178079.68	4490183.78
3	1178076.78	4490186.89
4	1177973.06	4490181.64
5	1178024.35	4490219.91
6	1178218.02	4490232.36
1	1178207.31	4490191.99
1	1178191.71	4490485.25
2	1178189.62	4490485.98
3	1178192.91	4490495.42
4	1178202.36	4490492.12
5	1178201.77	4490490.45
6	1178279.81	4490467.05
7	1178286.71	4490469.07
8	1178289.51	4490459.47
9	1178279.92	4490456.67
10	1178278.61	4490461.14
11	1178199.79	4490484.78
12	1178199.06	4490482.69
13	1178197.38	4490483.27
14	1178184.24	4490439.83
15	1178186.16	4490439.25
16	1178183.27	4490429.68
17	1178181.45	4490430.23
18	1178168.36	4490383.58
19	1178249.74	4490357.51
20	1178213.11	4490237.62
21	1178051.1	4490290.89
22	1178085.74	4490400.47
23	1178080.04	4490408.63
24	1177946.25	4490450.83
25	1177988.41	4490584.53
26	1178123.39	4490541.97
27	1178083.21	4490414.57
28	1178088.02	4490407.68
29	1178088.49	4490409.17
30	1178162.64	4490385.42
31	1178175.71	4490431.96
32	1178173.7	4490432.56
33	1178176.58	4490442.14
34	1178178.5	4490441.57
1	1178191.71	4490485.25
1	1178207.91	4490565.49
2	1178180.56	4490594.13
3	1178199.03	4490611.51
4	1178241.81	4490597.45
1	1178207.91	4490565.49
1	1177737.76	4490559.28
2	1177705.07	4490560.66
3	1177702.88	4490527.5
4	1177691.16	4490496.52
5	1177735.54	4490497.59
1	1177737.76	4490559.28
1	1178163.95	4490756.85
2	1178123.5	4490810.83
3	1178111.17	4490774.91
1	1178163.95	4490756.85



3	1180023.86	4488315.76
4	1180022.92	4488260.91
1	1180028.3	4488261.85
1	1180010.72	4488258.76
2	1180011.61	4488308.11
3	1180006	4488305.37
4	1180005.15	4488257.77
1	1180010.72	4488258.76
1	1180029.48	4488331.13
2	1180032.62	4488506.91
3	1180029.27	4488515.79
4	1180028.77	4488475.67
5	1180026.56	4488475.71
6	1180023.8	4488327.52
1	1180029.48	4488331.13
1	1180011.81	4488320.04
2	1180014.55	4488476.03
3	1180012.48	4488476
4	1180013.44	4488539.71
5	1180015.76	4488539.72
6	1180015.95	4488551.25
7	1180010.68	4488565.25
8	1180006.3	4488317.41
1	1180011.81	4488320.04

Кадастровый номер земельного участка (при наличии) или в случае, предусмотренном частью 1.1 статьи 57.3 Градостроительного кодекса Российской Федерации, условный номер образуемого земельного участка на основании утвержденных проекта межевания территории и (или) схемы расположения земельного участка или земельных участков на кадастровом плане территории:

87:01:010003:1847, 87:01:010003:1863, 87:01:010003:1866, 87:01:010003:1869, 87:01:010003:1871, 87:01:010003:2073, 87:01:010003:2079, 87:01:010003:2083, 87:01:010003:2085, 87:01:010003:2087, 87:01:010003:2088, 87:01:010003:2090, 87:01:010003:2091, 87:01:010003:2092, 87:01:010003:2093, 87:01:010003:2095, 87:01:010003:2096, 87:01:010003:2097, 87:01:010003:2098, 87:01:010003:2099, 87:01:010003:2100, 87:01:010003:2102, 87:01:010003:2103, 87:01:010003:2104, 87:01:010003:2153, 87:01:010003:2205, 87:01:010003:2206, 87:01:010003:2207, 87:01:010003:2208, 87:01:010003:2209, 87:01:010003:2210, 87:01:010003:2211, 87:01:010003:2212, 87:01:010003:2219, 87:01:010003:2308, 87:01:010003:2309, 87:01:010003:2310, 87:01:010003:2311, 87:01:010003:2312, 87:01:010003:2313

Площадь земельного участка:

*Площадь земельного участка 87:01:010003:1847 – 20 427 681 кв.м.,
 площадь земельного участка 87:01:010003:1863 – 203 927 кв.м.,
 площадь земельного участка 87:01:010003:1866 – 74 597 кв.м.,
 площадь земельного участка 87:01:010003:1869 – 123 422 кв.м.,
 площадь земельного участка 87:01:010003:1871 – 15 896 кв.м.,
 площадь земельного участка 87:01:010003:2073 – 75 кв.м.,
 площадь земельного участка 87:01:010003:2079 - 548 кв.м.,
 площадь земельного участка 87:01:010003:2083 – 1 025 515 кв.м.,
 площадь земельного участка 87:01:010003:2085 – 9 517 292 кв.м.,
 площадь земельного участка 87:01:010003:2087 – 2 250 348 кв.м.,
 площадь земельного участка 87:01:010003:2088 – 18 777 108 кв.м.,
 площадь земельного участка 87:01:010003:2090 – 4 122 124 кв.м.,
 площадь земельного участка 87:01:010003:2091 – 858 721 кв.м.,
 площадь земельного участка 87:01:010003:2092 – 2 794 048 кв.м.,
 площадь земельного участка 87:01:010003:2093 – 1 747 860 кв.м.,
 площадь земельного участка 87:01:010003:2095 – 12 697 254 кв.м.,
 площадь земельного участка 87:01:010003:2096 – 2 282 217 кв.м.,
 площадь земельного участка 87:01:010003:2097 – 12 432 799 кв.м.,*



площадь земельного участка 87:01:010003:2098 – 27 264 015 кв.м.,
 площадь земельного участка 87:01:010003:2099 – 4 948 516 кв.м.,
 площадь земельного участка 87:01:010003:2100 – 7 347 587 кв.м.,
 площадь земельного участка 87:01:010003:2102 – 5 838 218 кв.м.,
 площадь земельного участка 87:01:010003:2103 – 21 489 607 кв.м.,
 площадь земельного участка 87:01:010003:2104 – 25 737 527 кв.м.,
 площадь земельного участка 87:01:010003:2153 – 396 863 кв.м.,
 площадь земельного участка 87:01:010003:2205 – 138 724 кв.м.,
 площадь земельного участка 87:01:010003:2206 – 77 579 кв.м.,
 площадь земельного участка 87:01:010003:2207 – 342 961 кв.м.,
 площадь земельного участка 87:01:010003:2208 – 176 339 кв.м.,
 площадь земельного участка 87:01:010003:2209 – 108 102 кв.м.,
 площадь земельного участка 87:01:010003:2210 – 107 255 кв.м.,
 площадь земельного участка 87:01:010003:2211 – 218 722 кв.м.,
 площадь земельного участка 87:01:010003:2212 – 228 926 кв.м.,
 площадь земельного участка 87:01:010003:2219 – 857 кв.м.,
 площадь земельного участка 87:01:010003:2308 – 8 594 кв.м.,
 площадь земельного участка 87:01:010003:2309 – 16 046 кв.м.,
 площадь земельного участка 87:01:010003:2310 – 7 396 кв.м.,
 площадь земельного участка 87:01:010003:2311 – 15 135 кв.м.,
 площадь земельного участка 87:01:010003:2312 – 5 571 кв.м.,
 площадь земельного участка 87:01:010003:2313 – 6 403 кв.м.

Информация о расположенных в границах земельного участка объектах капитального строительства:

В границах земельного участка 87:01:010003:2095 расположены объекты капитального строительства. Количество объектов "5" единиц. Объекты отображаются на чертежах градостроительного плана под порядковыми номерами. Описание объектов капитального строительства приводится в подразделе 3.1 "Объекты капитального строительства" раздела 3

Информация о границах зоны планируемого размещения объекта капитального строительства в соответствии с утвержденным проектом планировки территории (при наличии)

Проект планировки территории не утвержден

Обозначение (номер) характерной точки	Перечень координат характерных точек в системе координат, используемой для ведения Единого государственного реестра недвижимости	
	X	Y
-	-	-

Реквизиты проекта планировки территории и (или) проекта межевания территории в случае, если земельный участок расположен в границах территории, в отношении которой утверждены проект планировки территории и (или) проект межевания территории

Документация по планировке территории не утверждена

(указывается в случае, если земельный участок расположен в границах территории, в отношении которой утверждены проект планировки территории и (или) проект межевания территории)

Градостроительный план подготовлен *Заводчиковой Л.А. – начальником отдела архитектуры и градостроительства Управления промышленной и сельскохозяйственной политики Администрации муниципального образования Билибинский муниципальный район*





М. П.
(при наличии)

(подпись)

(ф. и. о., должность уполномоченного лица,
наименование органа)

/ Заводчикова Л.А. /

(расшифровка подписи)

Дата выдачи 15.11.2022 г.
(ДД.ММ.ГГГГ)

1. Чертеж(и) градостроительного плана земельного участка *указан в Приложении*

Чертеж(и) градостроительного плана земельного участка разработан(ы) на топографической основе в масштабе 1:2000, выполненной АО «Оптэи Лимитед» в 2020 году.
Чертеж(и) градостроительного плана земельного участка разработан(ы)
15.11.2022 г., Администрация МО Билибинский МР
(дата, наименование организации)

2. Информация о градостроительном регламенте либо требованиях к назначению, параметрам и размещению объекта капитального строительства на земельном участке, на который действие градостроительного регламента не распространяется или для которого градостроительный регламент не устанавливается
Земельный участок расположен в производственной территориальной зоне ПЗ-5 «Зона размещения производственных объектов I-II классов опасности».

2.1. Реквизиты акта органа государственной власти субъекта Российской Федерации, органа местного самоуправления, содержащего градостроительный регламент либо реквизиты акта федерального органа государственной власти, органа государственной власти субъекта Российской Федерации, органа местного самоуправления, иной организации, определяющего, в соответствии с федеральными законами, порядок использования земельного участка, на который действие градостроительного регламента не распространяется или для которого градостроительный регламент не устанавливается:
Решение Совета депутатов муниципального образования Билибинский муниципальный район от 17 августа 2021 года № 2 «О внесении изменения в Решение Совета депутатов муниципального образования Билибинский муниципальный район от 30 марта 2017 года № 6 «Об утверждении Правил землепользования и застройки межселенной территории Билибинского муниципального района»

2.2. Информация о видах разрешенного использования земельного участка:
основные виды разрешенного использования земельного участка:

*Производственная деятельность (код 6.0), Недропользование (код 6.1),
Тяжелая промышленность (код 6.2),
Автомобилестроительная промышленность (код 6.2.1),
Легкая промышленность (код 6.3), Нефтехимическая промышленность (код 6.5),
Строительная промышленность (код 6.6), Энергетика (код 6.7), Связь (код 6.8),
Склад (код 6.9), Складские площадки (код 6.9.1),
Научно-производственная деятельность (код 6.12), Транспорт (код 7.0),
Специальная деятельность (код 12.2)*

условно разрешенные виды использования земельного участка:

-

вспомогательные виды разрешенного использования земельного участка:

-



2.3. Предельные (минимальные и (или) максимальные) размеры земельного участка и предельные параметры разрешенного строительства, реконструкции объекта капитального строительства, установленные градостроительным регламентом для территориальной зоны, в которой расположен земельный участок:

Предельные (минимальные и (или) максимальные) размеры земельных участков, в том числе их площадь			Минимальные отступы от границ земельного участка в целях определения мест допустимого размещения, строений, сооружений, за пределами которых запрещено строительство зданий, строений, сооружений	Предельное количество этажей и (или) предельная высота зданий, строений, сооружений	Максимальный процент застройки в границах земельного участка, определяемый как отношение суммарной площади земельного участка, которая может быть застроена, ко всей площади земельного участка	Требования к архитектурным решениям объектов капитального строительства, расположенным в границах территории исторического поселения федерального или регионального значения	Иные показатели
1	2	3	4	5	6	7	8
Длина, м	Ширина, м	Площадь, м ² или га					
Без ограничений	Без ограничений	Без ограничений	-	-	-	-	-

2.4. Требования к назначению, параметрам и размещению объекта капитального строительства на земельном участке, на который действие градостроительного регламента не распространяется или для которого градостроительный регламент не устанавливается (за исключением случая, предусмотренного пунктом 7.1 части 3 статьи 57.3 Градостроительного кодекса Российской Федерации):

Причины отнесения земельного участка к виду земельного участка, на который действие градостроительного регламента не распространяется или для которого градостроительный регламент не устанавливается	Реквизиты акта, регулирующего использование земельного участка	Требования к использованию земельного участка	Требования к параметрам объекта капитального строительства			Требования к размещению объектов капитального строительства	
			Предельное количество этажей и (или) предельная высота зданий, строений, сооружений	Максимальный процент застройки в границах земельного участка, определяемый как отношение суммарной площади земельного участка, которая может быть застроена, ко всей площади земельного участка	Иные требования к параметрам объекта капитального строительства	Минимальные отступы от границ земельного участка в целях определения мест допустимого размещения зданий, строений, сооружений, за пределами которых запрещено строительство зданий, строений, сооружений	Иные требования к размещению объектов капитального строительства
1	2	3	4	5	6	7	8
-	-	-	-	-	-	-	-



2.5. Предельные параметры разрешенного строительства, реконструкции объекта капитального строительства, установленные положением об особо охраняемых природных территориях, в случае выдачи градостроительного плана земельного участка в отношении земельного участка, расположенного в границах особо охраняемой природной территории:

Причины отнесения земельного участка к виду земельного участка для которого градостроительный регламент не устанавливается	Реквизиты Положения об особо охраняемой природной территории	Реквизиты утвержденной документации по планировке территории	Зонирование особо охраняемой природной территории (да/нет)			Требования к размещению объектов капитального строительства				
			Функциональная зона	Виды разрешенного использования земельного участка	Требования к параметрам объекта капитального строительства	Требования к размещению объектов капитального строительства				
				Основные виды разрешенного использования земельного участка Вспомогательные виды разрешенного использования земельного участка	Предельное количество этажей и (или) предельная высота зданий, строений, сооружений	Максимальный процент застройки в границах земельного участка, определяемый как отношение суммарной площади земельного участка, которая может быть застроена, ко всей площади земельного участка	Иные требования к параметрам объекта капитального строительства Иные требования к размещению объектов капитального строительства			
1	2	3	4	5	6	7	8	9	10	11
-	-	-	-	-	-	-	-	-	-	-



3. Информация о расположенных в границах земельного участка объектах капитального строительства и объектах культурного наследия

3.1. Объекты капитального строительства

№ 1, назначение объекта капитального строительства: сооружения горнорудных предприятий, высотность: 35,0 м, площадь застройки 2,3 кв.м.,
 (согласно чертежу(ам) градостроительного плана) (назначение объекта капитального строительства, этажность, высотность, общая площадь, площадь застройки)
 инвентаризационный или кадастровый номер, 87:01:010003:2614,

№ 2, назначение объекта капитального строительства: сооружения горнорудных предприятий, высотность: 35,0 м, площадь застройки 2,3 кв.м.,
 (согласно чертежу(ам) градостроительного плана) (назначение объекта капитального строительства, этажность, высотность, общая площадь, площадь застройки)
 инвентаризационный или кадастровый номер, 87:01:010003:2615,

№ 3, назначение объекта капитального строительства: сооружения горнорудных предприятий, общая площадь: 324,0 кв.м., площадь застройки 396,0 кв.м.,
 (согласно чертежу(ам) градостроительного плана) (назначение объекта капитального строительства, этажность, высотность, общая площадь, площадь застройки)
 инвентаризационный или кадастровый номер, 87:01:010003:2620,

№ 4, назначение объекта капитального строительства: сооружения горнорудных предприятий, общая площадь: 324,0 кв.м., площадь застройки 396,0 кв.м.,
 (согласно чертежу(ам) градостроительного плана) (назначение объекта капитального строительства, этажность, высотность, общая площадь, площадь застройки)
 инвентаризационный или кадастровый номер, 87:01:010003:2621,

№ 5, назначение объекта капитального строительства: сооружения горнорудных предприятий, общая площадь: 85,4 кв.м., площадь застройки 99,0 кв.м.,
 (согласно чертежу(ам) градостроительного плана) (назначение объекта капитального строительства, этажность, высотность, общая площадь, площадь застройки)
 инвентаризационный или кадастровый номер, 87:01:010003:2623,

3.2. Объекты, включенные в единый государственный реестр объектов культурного наследия (памятников истории и культуры) народов Российской Федерации

№ Информация отсутствует, Информация отсутствует,
 (согласно чертежу(ам) градостроительного плана) (назначение объекта культурного наследия, общая площадь, площадь застройки)

Информация отсутствует
 (наименование органа государственной власти, принявшего решение о включении выявленного объекта культурного наследия в реестр, реквизиты этого решения)

регистрационный номер в реестре Информация отсутствует от Информация отсутствует (дата)

4. Информация о расчетных показателях минимально допустимого уровня обеспеченности территории объектами коммунальной, транспортной, социальной инфраструктур и расчетных



показателях максимально допустимого уровня территориальной доступности указанных объектов для населения в случае, если земельный участок расположен в границах территории, в отношении которой предусматривается осуществление деятельности по комплексному и устойчивому развитию территории:

Информация о расчетных показателях минимально допустимого уровня обеспеченности территории								
Объекты коммунальной инфраструктуры			Объекты транспортной инфраструктуры			Объекты социальной инфраструктуры		
Наименование вида объекта	Единица измерения	Расчетный показатель	Наименование вида объекта	Единица измерения	Расчетный показатель	Наименование вида объекта	Единица измерения	Расчетный показатель
1	2	3	4	5	6	7	8	9
-	-	-	-	-	-	-	-	-
Информация о расчетных показателях максимально допустимого уровня территориальной доступности								
Наименование вида объекта	Единица измерения	Расчетный показатель	Наименование вида объекта	Единица измерения	Расчетный показатель	Наименование вида объекта	Единица измерения	Расчетный показатель
1	2	3	4	5	6	7	8	9
-	-	-	-	-	-	-	-	-

5. Информация об ограничениях использования земельного участка, в том числе, если земельный участок полностью или частично расположен в границах зон с особыми условиями использования территорий

Охранная зона геодезического пункта, Постановление Правительства Российской Федерации от 12.10.2016 N 1037 «Об утверждении Правил установления охранных зон пунктов государственной геодезической сети, государственной нивелирной сети и государственной гравиметрической сети». Земельный участок 87:01:010003:1847 частично расположен в границах зоны с особыми условиями использования территории, площадь земельного участка, покрываемая зоной с особыми условиями использования территории, составляет 16 м². Земельный участок 87:01:010003:2085 частично расположен в границах зоны с особыми условиями использования территории, площадь земельного участка, покрываемая зоной с особыми условиями использования территории, составляет 16 м². Земельный участок 87:01:010003:2097 частично расположен в границах зоны с особыми условиями использования территории, площадь земельного участка, покрываемая зоной с особыми условиями использования территории, составляет 16 м². Земельный участок 87:01:010003:2098 частично расположен в границах зоны с особыми условиями использования территории, площадь земельного участка, покрываемая зоной с особыми условиями использования территории, составляет 16 м². Без согласования с территориальным органом запрещается: убирать, перемещать, засыпать или повреждать составные части пунктов; проводить работы, размещать объекты и предметы, возводить сооружения и конструкции, которые могут препятствовать доступу к пунктам без создания необходимых для такого доступа проходов и подъездов; осуществлять горные, взрывные, строительные, земляные (мелиоративные) и иные работы, которые могут привести к повреждению или уничтожению пунктов; проводить работы, не обеспечивающие сохранность пунктов; снос объектов капитального строительства, на конструктивных элементах или в подвале которых размещены пункты; капитальный ремонт помещений, в которых размещены гравиметрические пункты.

6. Информация о границах зон с особыми условиями использования территорий, если земельный участок полностью или частично расположен в границах таких зон:



Наименование зоны с особыми условиями использования территории с указанием объекта, в отношении которого установлена такая зона	Перечень координат характерных точек в системе координат, используемой для ведения Единого государственного реестра недвижимости		
	Обозначение (номер) характерной точки	X	Y
1	2	3	4
Охранная зона геодезического пункта	87:01:010003:1847		
	1	1174009.61	4486199.9
	2	1174009.61	4486203.9
	3	1174005.61	4486203.9
	4	1174005.61	4486199.9
	1	1174009.61	4486199.9
	87:01:010003:2085		
	1	1186014.2	4486755.38
	2	1186014.2	4486759.38
	3	1186010.2	4486759.38
	4	1186010.2	4486755.38
	1	1186014.2	4486755.38
	87:01:010003:2097		
	1	1187000.4	4479430.88
	2	1187000.4	4479434.88
	3	1186996.4	4479434.88
	4	1186996.4	4479430.88
	1	1187000.4	4479430.88
	87:01:010003:2098		
	1	1180452.16	4479801.59
	2	1180452.16	4479805.59
	3	1180448.16	4479805.59
	4	1180448.16	4479801.59
	1	1180452.16	4479801.59

7. Информация о границах публичных сервитутов Информация отсутствует

Обозначение (номер) характерной точки	Перечень координат характерных точек в системе координат, используемой для ведения Единого государственного реестра недвижимости	
	X	Y
-	-	-

8. Номер и (или) наименование элемента планировочной структуры, в границах которого расположен земельный участок

-

9. Информация о технических условиях подключения (технологического присоединения) объектов капитального строительства к сетям инженерно-технического обеспечения, определенных с учетом программ комплексного развития систем коммунальной инфраструктуры поселения, городского округа

Информация отсутствует

10. Реквизиты нормативных правовых актов субъекта Российской Федерации, муниципальных правовых актов, устанавливающих требования к благоустройству территории



Информация отсутствует

11. Информация о красных линиях: *Информация отсутствует*

Обозначение (номер) характерной точки	Перечень координат характерных точек в системе координат, используемой для ведения Единого государственного реестра недвижимости	
	X	Y
-	-	-



Подготовлено:
Консультант отдела архитектуры и градостроительства
Управления промышленной и сельскохозяйственной политики



О.В. Антонов

Согласовано:
Исполняющий обязанности
начальника Управления промышленной и сельскохозяйственной политики



Л.А. Заводчикова

Заместитель Главы Администрации –
начальник Управления финансов, экономики и имущественных отношений



О.В. Шершнева

Начальник отдела организационной и кадровой работы
Управления правового и организационного обеспечения



Е.Б. Снесарь

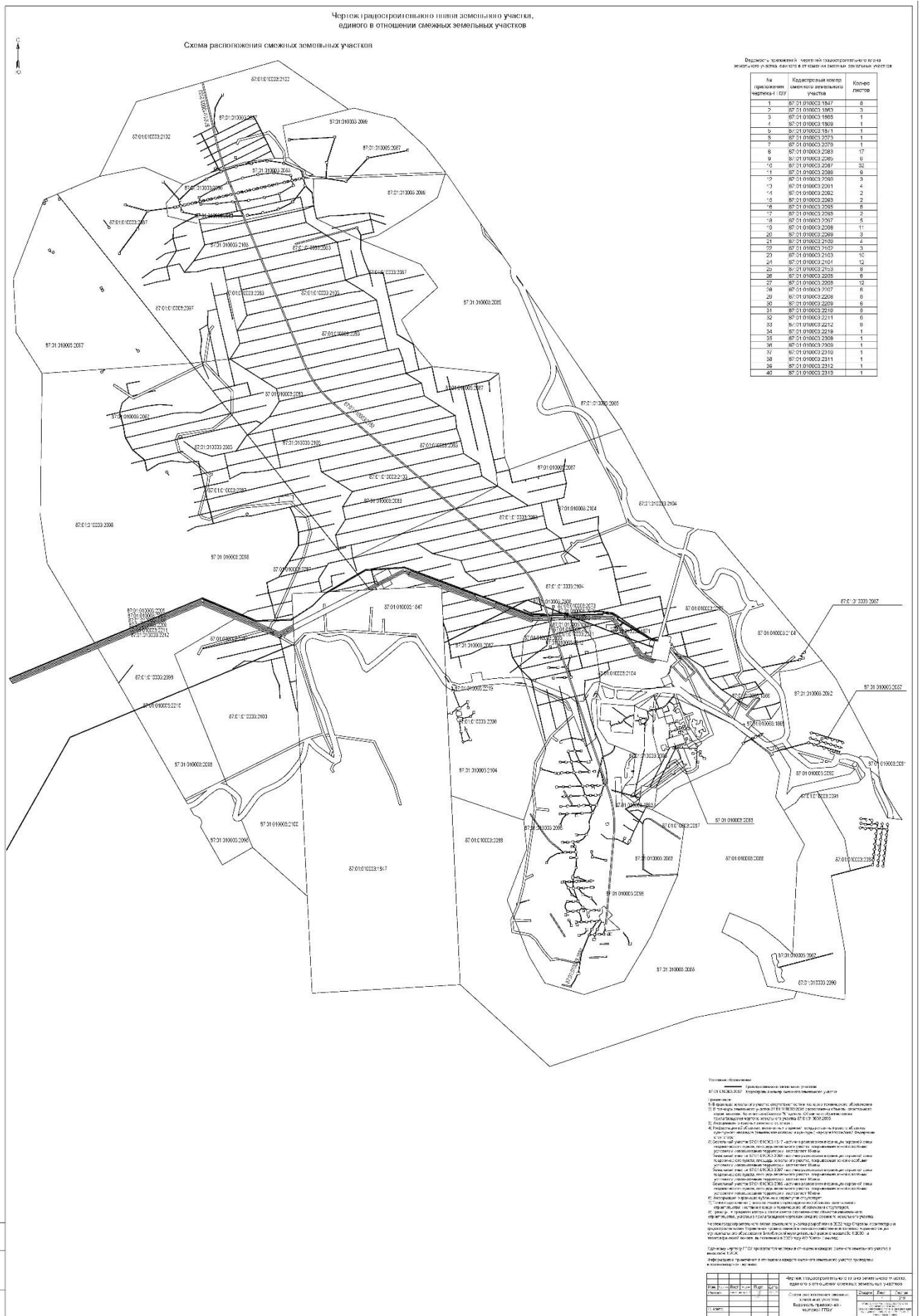
Исполняющий обязанности начальника
Управления правового и организационного обеспечения

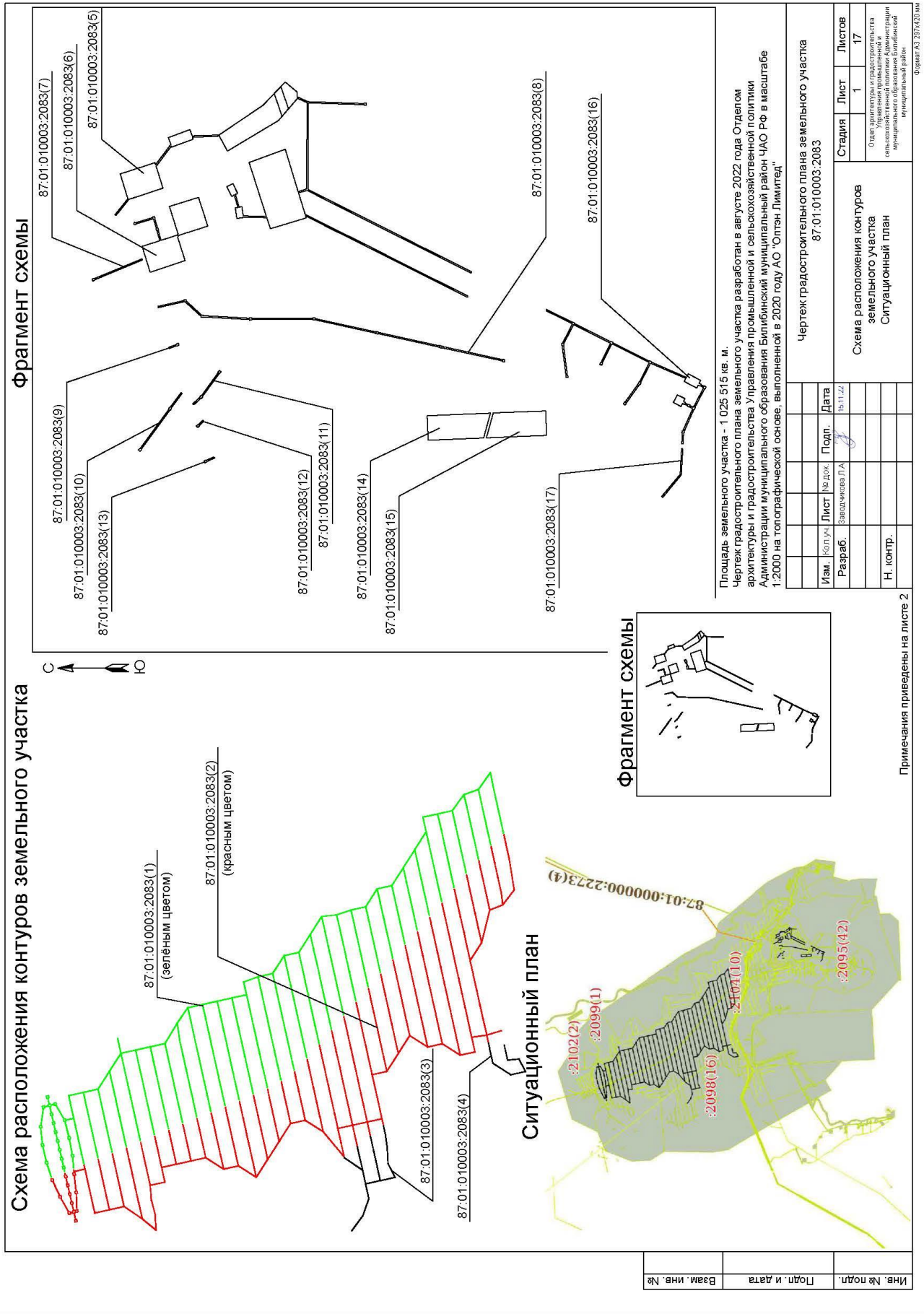


А.В. Шаповалова

Разослано: в дело, отдел архитектуры и градостроительства, отдел имущественных и земельных отношений







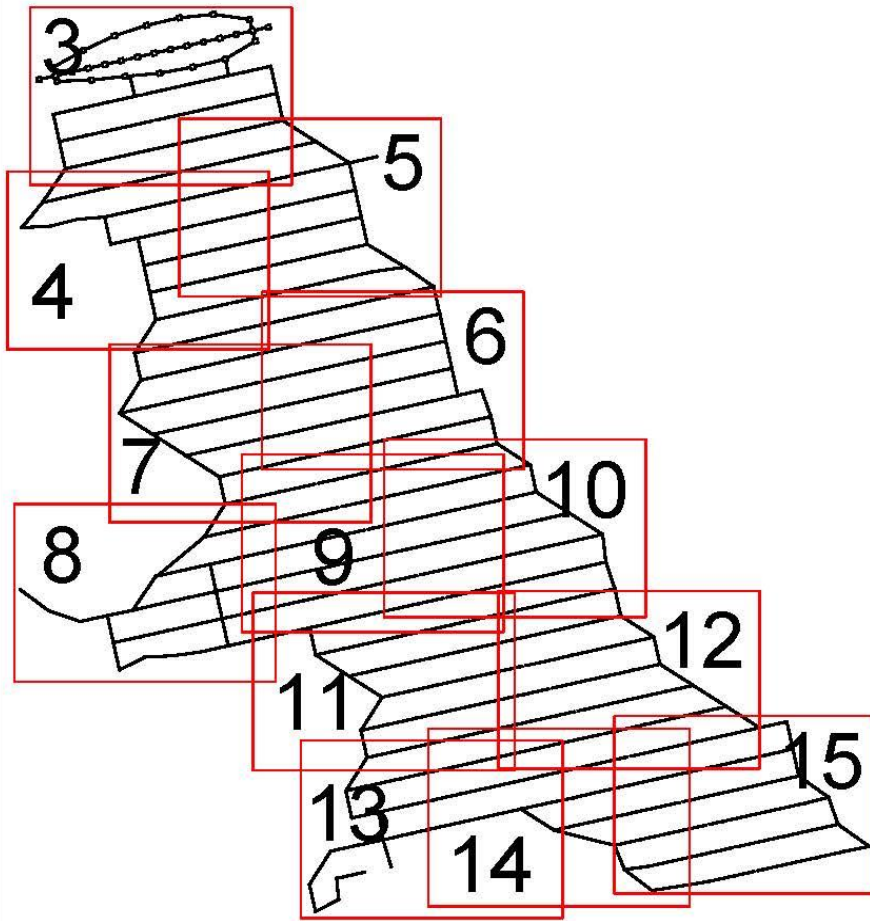
Изм.	Колуч.	Лист	№ док.	Подп.	Дата
		Разраб.	Зав.участка Г.А.		15.11.22
И. контр.					
Схема расположения контуров земельного участка					
Ситуационный план					
Чертеж градостроительного плана земельного участка					
87.01.010003.2083					
Стадия	Лист	Листов	Орган, осуществляющий государственное управление промышленной и сельскохозяйственной политики Администрации муниципального района		
1	1	17			

Примечания приведены на листе 2

Формат А3 297x420 мм

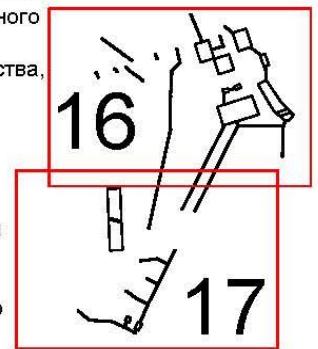


Схема расположения листов чертежа



Примечания:

- 1) Ситуационный план приведен на листе 1.
- 2) Основные сведения о земельном участке приведены на листе 1.
- 3) Характерные точки границ земельного участка показаны на последующих листах.
- 4) Границы, в пределах которых разрешается строительство объектов капитального строительства, заштрихованы на последующих листах.
- 5) В границах земельного участка отсутствуют объекты капитального строительства, сети инженерно-технического обеспечения.
- 6) Информация о красных линиях отсутствует.
- 7) Информация об объектах, включенных в единый государственный реестр объектов культурного наследия (памятников истории и культуры) народов Российской Федерации отсутствует.
- 8) Информация о границах зон с особыми условиями использования территории отсутствует.
- 9) Информация о границах публичных сервитутов отсутствует.
- 10) Точки подключения (технологического присоединения) объектов капитального строительства к сетям инженерно-технического обеспечения отсутствуют.

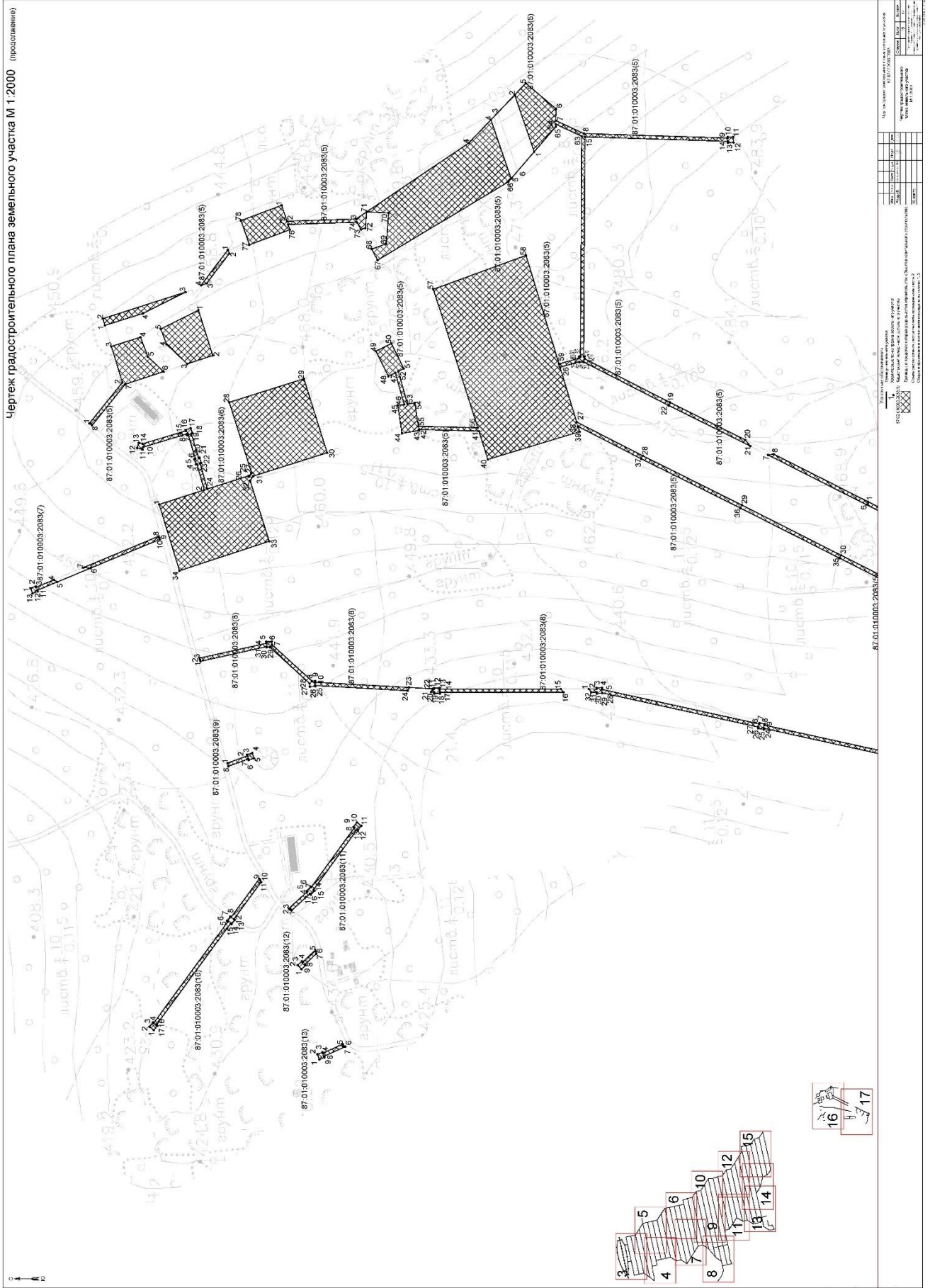


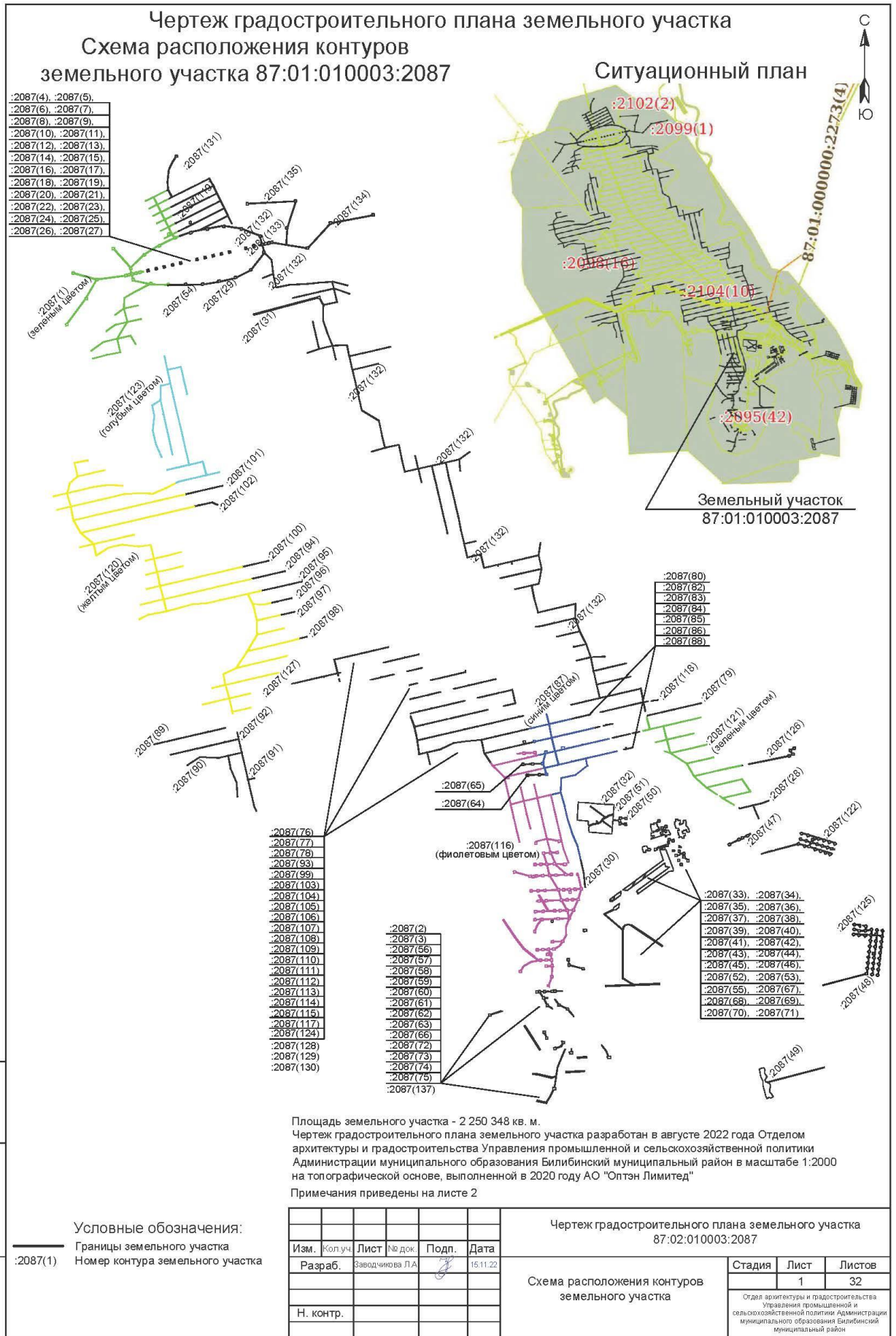
Инв. № подл.	Подп. и дата	Взам. инв. №					Чертеж градостроительного плана земельного участка 87:02:010003:2083			
			Изм.	Кол.уч.	Лист	№ док.	Подп.	Дата	Стадия	Лист
			Разраб.		Заводчикова Л.А.		15.11.22		2	17
			Н. контр.					Схема расположения листов чертежа		
								Отдел архитектуры и градостроительства Управления промышленной и сельскохозяйственной политики Администрации муниципального образования Билибинский муниципальный район		

Формат А3 297x420 мм



Чертеж градостроительного плана земельного участка М 1:2000 (продолжение)





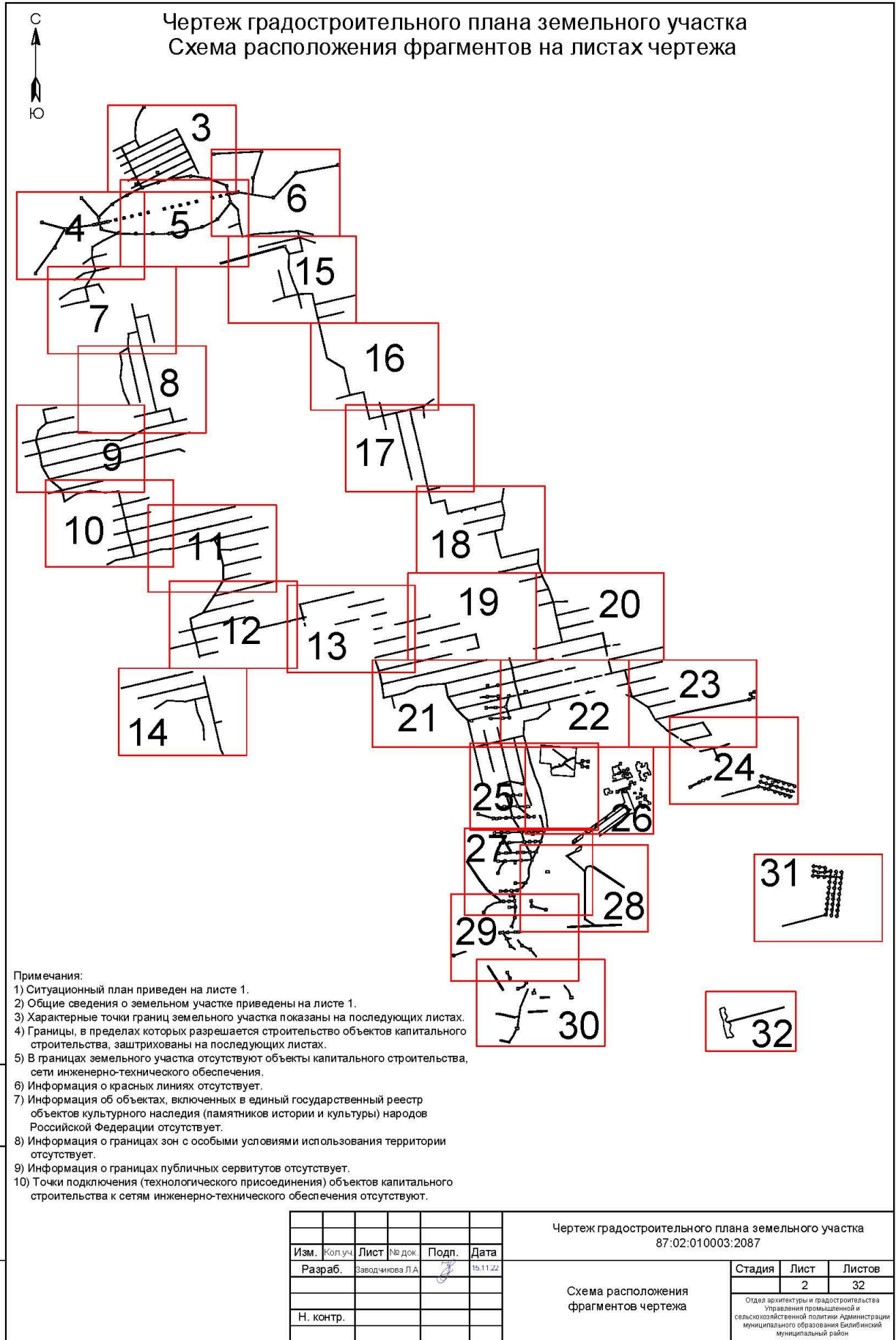
Инв. № подл.

Подп. и дата

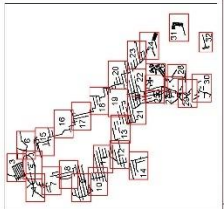
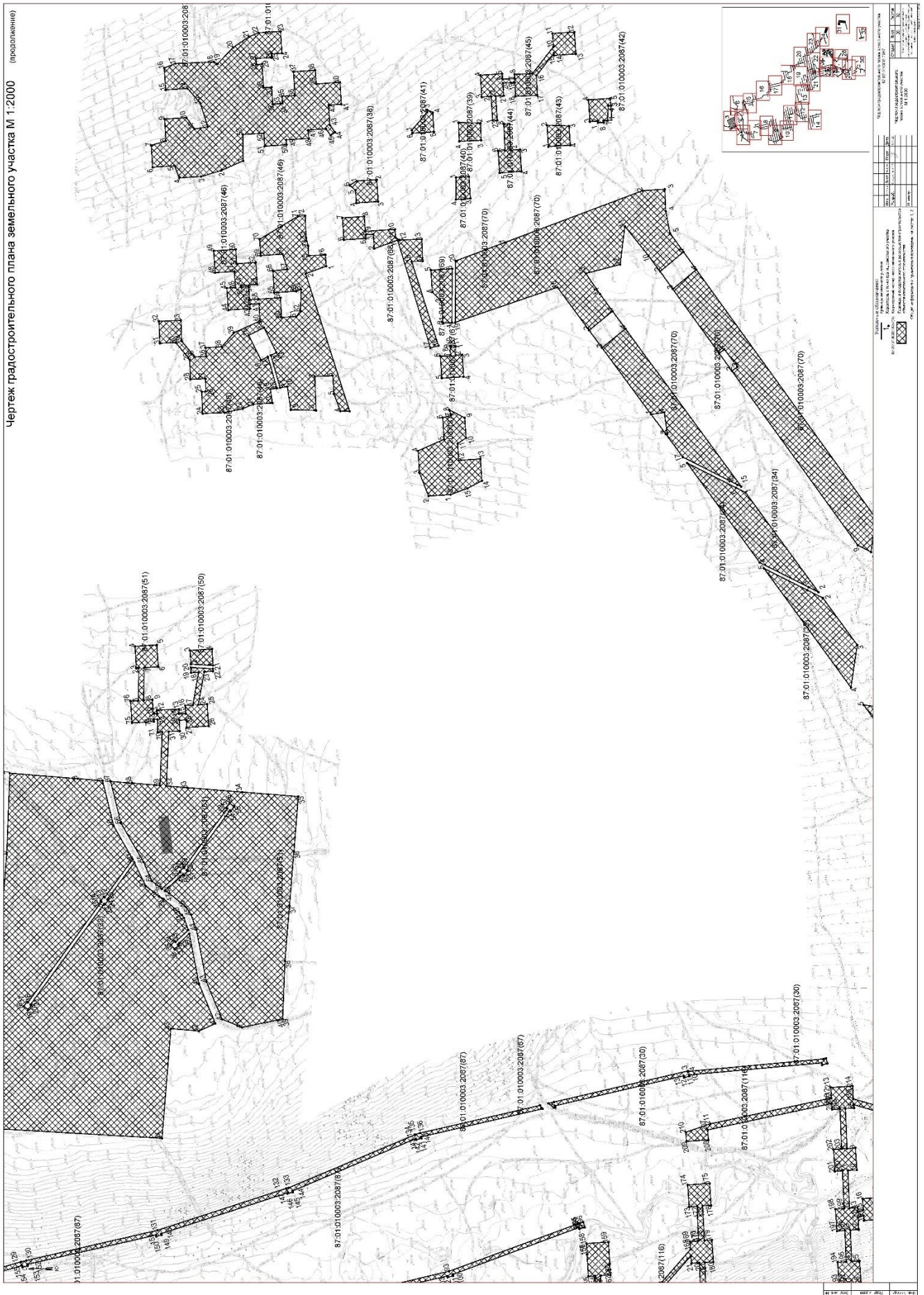
Взам. инв. №

Инв. № подл.



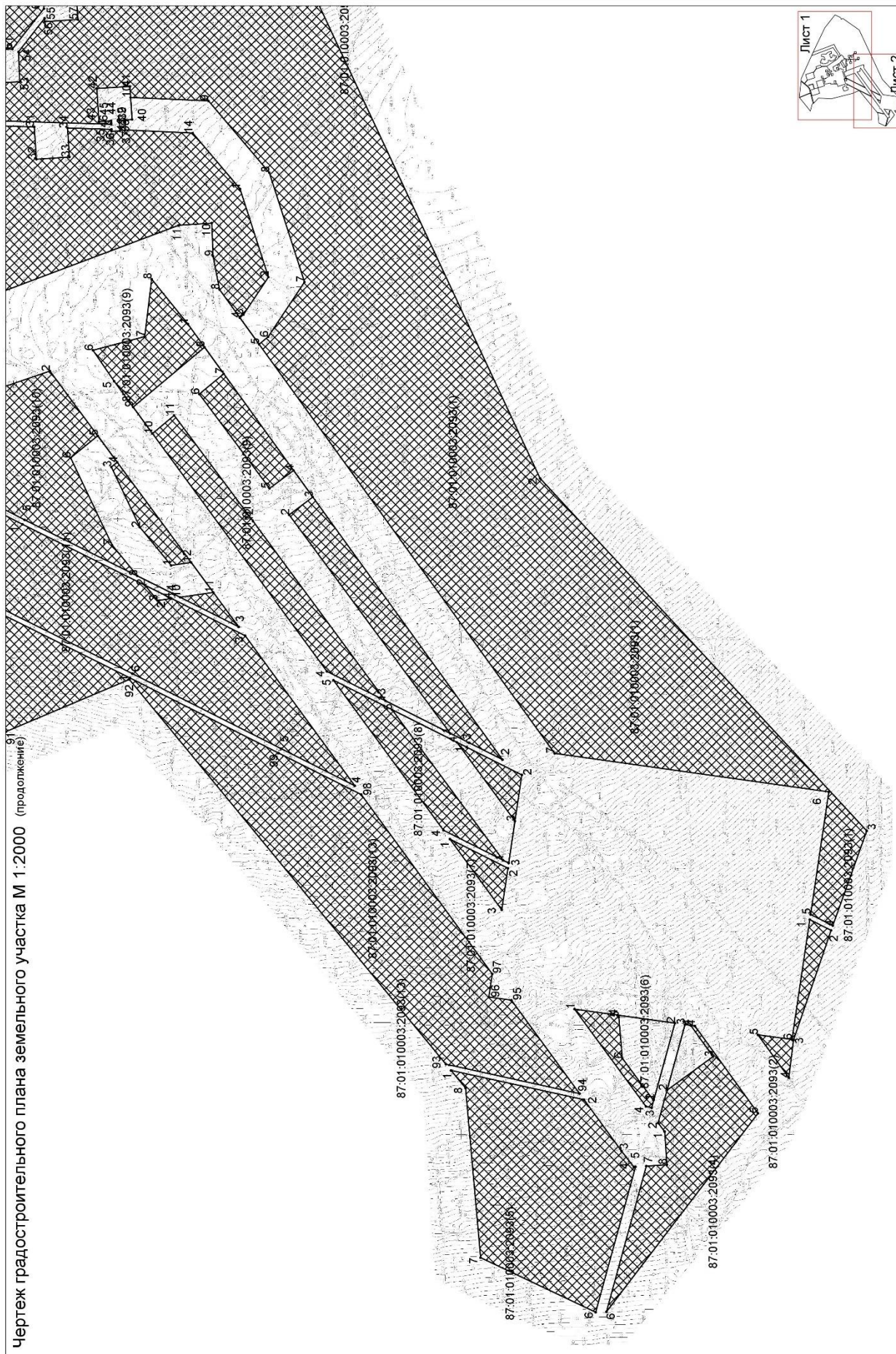


Чертеж градостроительного плана земельного участка М 1:2000 (продолжение)

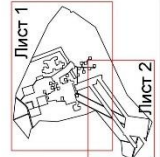


Сведения об объекте	
№ документа	ЭП
№ проекта	1:2000
№ листа	1:2000
№ участка	87.01.01.0003.2087(67)
№ листа	1:2000
№ участка	87.01.01.0003.2087(68)
№ листа	1:2000
№ участка	87.01.01.0003.2087(69)
№ листа	1:2000
№ участка	87.01.01.0003.2087(70)
№ листа	1:2000
№ участка	87.01.01.0003.2087(71)
№ листа	1:2000
№ участка	87.01.01.0003.2087(72)
№ листа	1:2000
№ участка	87.01.01.0003.2087(73)
№ листа	1:2000
№ участка	87.01.01.0003.2087(74)
№ листа	1:2000
№ участка	87.01.01.0003.2087(75)
№ листа	1:2000
№ участка	87.01.01.0003.2087(76)
№ листа	1:2000
№ участка	87.01.01.0003.2087(77)
№ листа	1:2000
№ участка	87.01.01.0003.2087(78)
№ листа	1:2000
№ участка	87.01.01.0003.2087(79)
№ листа	1:2000
№ участка	87.01.01.0003.2087(80)
№ листа	1:2000
№ участка	87.01.01.0003.2087(81)
№ листа	1:2000
№ участка	87.01.01.0003.2087(82)
№ листа	1:2000
№ участка	87.01.01.0003.2087(83)
№ листа	1:2000
№ участка	87.01.01.0003.2087(84)
№ листа	1:2000
№ участка	87.01.01.0003.2087(85)
№ листа	1:2000
№ участка	87.01.01.0003.2087(86)
№ листа	1:2000
№ участка	87.01.01.0003.2087(87)
№ листа	1:2000
№ участка	87.01.01.0003.2087(88)
№ листа	1:2000
№ участка	87.01.01.0003.2087(89)
№ листа	1:2000
№ участка	87.01.01.0003.2087(90)
№ листа	1:2000
№ участка	87.01.01.0003.2087(91)
№ листа	1:2000
№ участка	87.01.01.0003.2087(92)
№ листа	1:2000
№ участка	87.01.01.0003.2087(93)
№ листа	1:2000
№ участка	87.01.01.0003.2087(94)
№ листа	1:2000
№ участка	87.01.01.0003.2087(95)
№ листа	1:2000
№ участка	87.01.01.0003.2087(96)
№ листа	1:2000
№ участка	87.01.01.0003.2087(97)
№ листа	1:2000
№ участка	87.01.01.0003.2087(98)
№ листа	1:2000
№ участка	87.01.01.0003.2087(99)
№ листа	1:2000
№ участка	87.01.01.0003.2087(100)
№ листа	1:2000





Чертеж градостроительного плана земельного участка М 1:2000 (продолжение)



Градостроительный план земельного участка	
87.01.01.0003.2093(1)	
Лист № 1	Лист № 2
Страница 1	Страница 2
Чертеж градостроительного плана земельного участка М 1:2000	
И. КОТОВ	

Условные обозначения:
 1. Земельный участок
 2. Административная граница земельного участка
 3. Кадастровый номер части земельного участка
 4. Границы, в пределах которых разрешается строительство
 5. Общая информация и граничные привязки на листе 1

Лист № 002	Лист № 001	Лист № 003	Лист № 004	Лист № 005	Лист № 006	Лист № 007	Лист № 008	Лист № 009	Лист № 010
------------	------------	------------	------------	------------	------------	------------	------------	------------	------------





АДМИНИСТРАЦИЯ
МУНИЦИПАЛЬНОГО ОБРАЗОВАНИЯ
БИЛИБИНСКИЙ МУНИЦИПАЛЬНЫЙ РАЙОН
ЧУКОТСКОГО АВТОНОМНОГО ОКРУГА

ПОСТАНОВЛЕНИЕ

от 19 ноября 2022 г. № 939

г. Билибино

О внесении изменений в Постановление
Администрации муниципального образования
Билибинский муниципальный район
от 27 июня 2022 года № 502

В соответствии со статьей 57.3 Градостроительного кодекса Российской Федерации, Приказом Министерства строительства и жилищно-коммунального хозяйства Российской Федерации от 25 апреля 2017 года № 741/пр «Об утверждении формы градостроительного плана земельного участка и порядка ее заполнения», Постановлением Правительства Российской Федерации от 06 апреля 2022 года № 603, на основании заявления Общества с ограниченной ответственностью «ГДК Баимская», руководствуясь Административным регламентом по предоставлению муниципальной услуги «Подготовка и выдача градостроительных планов земельных участков в виде отдельного документа», утвержденным Постановлением Администрации муниципального образования Билибинский муниципальный район от 27 сентября 2017 года № 791, Уставом муниципального образования Билибинский муниципальный район, Администрация муниципального образования Билибинский муниципальный район

ПОСТАНОВЛЯЕТ:

1. Внести в Постановление Администрации муниципального образования Билибинский муниципальный район от 27 июня 2022 года № 502 «Об утверждении градостроительного плана земельного участка» следующие изменения:

Пункт 1 изложить в следующей редакции:

«1. Утвердить Обществу с ограниченной ответственностью «ГДК Баимская» (ООО «ГДК Баимская») прилагаемый градостроительный план земельного участка, единый в отношении смежных земельных участков с кадастровыми номерами
87:01:010003:2228 площадью 1 027 кв.м.,
87:01:010003:2230 площадью 1 081 кв.м.,
87:01:010003:2239 площадью 726 кв.м.,
87:01:010003:2244 площадью 250 745 кв.м.,
87:01:010003:2248 площадью 43 707 кв.м.,
87:01:010003:2250 площадью 65 091 кв.м.,
87:01:010003:2251 площадью 9 758 кв.м.,



87:01:010003:2252 площадью 648 кв.м.,
87:01:010003:2266 площадью 21 811 кв.м.,
87:01:010003:2267 площадью 66 065 кв.м.,
87:01:010003:2272 площадью 4 356 кв.м.,
87:01:010003:2273 площадью 124 248 кв.м.,
87:01:010003:2275 площадью 51 178 кв.м.,
87:01:010003:2586 площадью 1 968 441 кв.м.,
расположенных по адресу: Чукотский автономный округ, Билибинский
муниципальный район, межселенная территория, месторождение «Песчанка».

2. Настоящее постановление вступает в силу с момента его подписания.

3. Контроль за исполнением настоящего постановления возложить на
исполняющего обязанности начальника Управления промышленной и
сельскохозяйственной политики Администрации муниципального образования
Билибинский муниципальный район Заводчикову Л.А.

Глава Администрации



Е.З. Сафонов

УТВЕРЖДЕН
 Постановлением Администрации
 муниципального образования
 Билибинский муниципальный район
 от 27.06.2022 г. № 502

с изменениями, утвержденными
 Постановлением Администрации
 муниципального образования
 Билибинский муниципальный район
 от 15.11.2022 г. № 939

Градостроительный план земельного участка

Градостроительный план земельного участка №

Р Ф — 8 7 — 4 — 0 2 — 0 — 0 0 — 2 0 2 2 — 0 0 5 6

Градостроительный план земельного участка подготовлен на основании

Заявления Общества с ограниченной ответственностью «ГДК Баимская»

(реквизиты заявления правообладателя земельного участка, иного лица в случае, предусмотренном частью 1.1 статьи 57.3 Градостроительного кодекса

Российской Федерации, с указанием ф. и. о. заявителя — физического лица, либо реквизиты заявления и наименование заявителя — юридического лица о выдаче градостроительного плана земельного участка)

Местонахождение земельного участка

Чукотский автономный округ,

(субъект Российской Федерации)

Билибинский муниципальный район

(муниципальный район или городской округ)

межселенная территория, месторождение «Песчанка»

(поселение)

Описание границ земельного участка (образуемого земельного участка):

Обозначение (номер) характерной точки	Перечень координат характерных точек в системе координат, используемой для ведения Единого государственного реестра недвижимости	
	X	Y
	<i>87.01.010003.2228</i>	
1	1179964.49	4489517.47
2	1179943.01	4489514.62
3	1179935.92	4489526.56
4	1179946.28	4489502.99
5	1179969.46	4489506.17
1	1179964.49	4489517.47
1	1179871.01	4489635.97
2	1179857.59	4489635.08
3	1179870.46	4489613.38
4	1179883.89	4489614.26
1	1179871.01	4489635.97
1	1179594.25	4490078.93
2	1179612.68	4490047.86
3	1179630.96	4490040.56
4	1179612.48	4490071.71
1	1179594.25	4490078.93
	<i>87.01.010003.2230</i>	
1	1179969.46	4489506.16
2	1179946.28	4489502.98
3	1179948.6	4489497.71



6	1179157.48	4490647.45
7	1179163.37	4490643.62
1	1179298.84	4490538.3
1	1178514.69	4490997.08
2	1178808.41	4490863.2
3	1178837.28	4490893.56
4	1178531.46	4491032.95
5	1178453.3	4491079.06
6	1178449.03	4491080.66
7	1178474.8	4491012.04
1	1178514.69	4490997.08
1	1179342.53	4490504.26
2	1179393.9	4490515.01
3	1179344.88	4490552.34
4	1179291.87	4490593.86
5	1179308.71	4490557.15
6	1179312.7	4490527.48
1	1179342.53	4490504.26
<i>87:01:010003:2275</i>		
1	1177483.16	4492729.46
2	1177470.14	4492679.7
3	1177475.12	4492664.53
4	1177447.35	4492590.43
5	1177481.74	4492569.34
6	1177517.09	4492663.66
7	1177499.56	4492717.07
1	1177483.16	4492729.46
1	1177486.63	4492852.15
2	1177486.92	4492856.28
3	1177444.95	4492924.25
4	1177254.85	4493614.14
5	1177322.03	4493638.45
6	1177314.61	4493658.88
7	1177295.8	4493652.9
8	1177257.88	4493640.83
9	1177242.96	4493633.64
10	1177234.32	4493626.34
11	1177226.25	4493615.03
12	1177222.98	4493607.08
13	1177220.29	4493591.11
14	1177220.26	4493590.59
15	1177251.2	4493478.3
16	1177212.7	4493467.7
17	1177210.12	4493425.92
18	1177261.72	4493440.13
19	1177396.31	4492951.72
20	1177404.15	4492942.15
21	1177459.03	4492875.2
22	1177477.05	4492859.38
1	1177486.63	4492852.15
1	1177221.73	4493734.27
2	1177195.5	4493829.44
3	1177139.96	4494001.38
4	1177090.82	4494024.68
5	1177157.68	4493817.68
6	1177185.66	4493716.14
7	1177188.14	4493718.23
8	1177220.83	4493733.98
1	1177221.73	4493734.27
1	1177473.9	4492736.45
2	1177444.15	4492758.9
3	1177463.94	4492698.61
1	1177473.9	4492736.45
<i>87:01:010003:2586</i>		
1	1173976.18	4487638.02
2	1173937.71	4487842.11
3	1173846.32	4487956.82
4	1173616.04	4488117.85
5	1173469.96	4488247.44



6	1173487.74	
7	1173460.99	4488374.59
8	1173447.97	4488378.49
9	1173427.81	4488376.21
10	1173592.41	4488231.9
11	1173818.92	4488086.06
12	1173900.61	4487927.65
13	1173932.66	4487825.12
1	1173976.18	4487655.1
1	1174250.12	4487638.02
2	1174217.41	4487530.47
3	1174216.67	4487516.41
4	1174176.63	4487543.6
5	1174178.01	4487559.32
6	1173996.58	4487508.99
7	1173976.18	4487529.78
8	1173932.66	4487638.01
9	1173963.08	4487655.09
10	1174201.47	4487493.76
11	1174302.51	4487466.44
1	1174250.12	4487509.91
1	1174216.67	4487530.47
2	1174208.13	4487543.61
3	1174168.56	4487855.42
4	1174176.63	4487854.38
1	1174216.67	4487559.33
1	1174250.12	4487543.61
2	1174302.52	4487530.48
3	1174492.68	4487509.91
4	1174494.78	4487591.72
5	1174515.43	4487623.49
6	1174521.74	4487622.12
7	1174485.32	4487641.13
1	1174250.12	4487631.66
1	1174533.28	4487530.48
2	1174521.76	4487644.13
3	1174515.43	4487641.13
4	1174494.78	4487622.12
5	1174492.69	4487623.49
6	1174499.58	4487591.72
7	1174533.55	4487594.69
8	1174534.7	4487603.5
9	1174525.74	4487620.85
1	1174533.28	4487621.44
1	1174533.29	4487644.13
2	1174525.74	4487644.13
3	1174534.7	4487621.44
4	1174533.56	4487620.85
5	1174866.52	4487603.5
6	1175579.2	4487689.83
7	1176142.03	4487802.9
8	1176093.68	4487889.04
9	1175573.16	4487921.68
10	1175019.51	4487842.04
11	1175082.9	4487754.2
12	1175047.23	4487884.28
13	1174971.78	4487901.49
14	1174858.43	4487746.62
1	1174533.29	4487728.64
1	1176122.32	4487644.13
2	1176093.69	4487926.06
3	1176142.04	4487921.68
4	1176170.66	4487889.04
1	1176122.32	4487893.42
1	1176122.33	4487926.06
2	1176170.67	4487926.06
3	1176328.69	4487893.42
4	1176618.69	4487917.61
5	1176708.33	4487883.28
		4487912.54



6	1176346.44	4487955.38
7	1176322.21	4488196.17
8	1176282.81	4488192.12
9	1176306.75	4487954.27
1	1176122.33	4487926.06
1	1176708.35	4487912.54
2	1176618.7	4487883.28
3	1176741.54	4487868.74
4	1177223.4	4487926.28
5	1177542.84	4488114.71
6	1177491.89	4488130.63
7	1177210.44	4487964.62
8	1176741.51	4487908.62
1	1176708.35	4487912.54
1	1177491.9	4488130.64
2	1177542.84	4488114.72
3	1177726.77	4488223.21
4	1178026.47	4488542.99
5	1177981.91	4488553.36
6	1177716.24	4488269.89
7	1177640.66	4488374.29
8	1177608.54	4488351.13
9	1177685.49	4488244.84
1	1177491.9	4488130.64
1	1177981.92	4488553.37
2	1178026.48	4488543
3	1178031.68	4488548.55
4	1177987.12	4488558.92
1	1177981.92	4488553.37
1	1177987.13	4488558.92
2	1178031.68	4488548.56
3	1178125.46	4488648.62
4	1178130.54	4488643.66
5	1178136.35	4488649.86
6	1178139.08	4488654.63
7	1178091.12	4488673.5
8	1178092.86	4488671.75
1	1177987.13	4488558.92
1	1178709.48	4489160.49
2	1178710.16	4489160.63
3	1178615.91	4489415.97
4	1178580.58	448945.1
5	1178566.23	4489925.79
6	1178594.54	4489501.94
7	1178445.59	4489490.71
8	1178445.02	4489502.43
9	1178429.36	4489501.68
10	1178436.06	4489419.49
11	1178448.99	4489420.12
12	1178448.25	4489435.51
13	1178598.22	4489446.75
14	1178600.5	4489412.68
15	1178680	4489197.28
16	1178701.69	4489181.02
1	1178709.48	4489160.49
1	1178566.23	4489925.8
2	1178580.58	4489945.12
3	1178571.73	4490077.59
4	1178572.56	4490094.57
5	1178577.29	4490129.45
6	1178567.75	4490111.6
7	1178571.86	4490098.07
8	1178556.63	4490069.55
1	1178566.23	4489925.8
1	1177329.47	4489843.3
2	1177285.95	4489788.71
3	1177216.76	4489724.86
4	1177138.83	4489730.8
5	1177099.2	4489730.84



6	1177099.19	4489689.33
7	1177082.87	4489684.64
8	1176921.74	4489687.54
9	1176921.16	4489647.94
10	1177088.09	4489644.94
11	1177226.17	4489684.61
12	1177231.2	4489684.3
13	1177237.41	4489690.03
14	1177315.03	4489761.66
15	1177378.05	4489840.73
16	1177375.02	4489848.4
1	1177329.47	4489843.3
1	1177329.47	4489843.31
2	1177375.02	4489848.4
3	1177378.06	4489840.74
4	1177519.41	4490018.06
5	1177468.82	4490018.11
1	1177329.47	4489843.31
1	1177473.59	4490024.11
2	1177468.82	4490018.12
3	1177519.41	4490018.06
4	1177524.19	4490024.05
1	1177473.59	4490024.11
1	1177728.34	4490190.05
2	1177715.96	4490188.78
3	1177505.14	4490063.68
4	1177473.59	4490024.11
5	1177524.19	4490024.06
6	1177531.58	4490033.33
7	1177709.16	4490138.7
8	1177714.81	4490114.42
9	1177755.74	4490024.27
10	1177798.15	4490026.65
11	1177752.48	4490127.23
12	1177746.69	4490152.14
13	1177796.91	4490157.31
14	1177796.72	4490172.71
1	1177728.34	4490190.05
1	1177755.74	4490024.26
2	1177758.4	4490018.41
3	1177798.69	4490020.66
4	1177800.81	4490020.78
5	1177798.15	4490026.64
1	1177755.74	4490024.26
1	1177799.56	4489953.28
2	1177798.69	4490020.66
3	1177758.4	4490018.4
4	1177788.26	4489952.65
1	1177799.56	4489953.28
1	1177799.56	4489953.28
2	1177826.01	4489965.28
3	1177800.81	4490020.77
4	1177798.69	4490020.66
1	1177799.56	4489953.28
1	1177728.34	4490190.06
2	1177796.72	4490172.71
3	1177935.52	4490179.74
4	1177852.33	4490202.82
1	1177728.34	4490190.06
1	1177935.52	4490179.73
2	1177796.72	4490172.71
3	1177796.92	4490157.31
4	1177848.95	4490162.66
5	1177969.16	4490129.31
6	1178038.62	4490181.14
7	1178079.67	4490183.78
8	1178076.78	4490186.89
9	1177973.06	4490181.63
10	1177961.03	4490172.66



1	1177935.52	4490179.73
1	1178218.02	4490232.36
2	1178024.35	4490219.91
3	1177973.06	4490181.64
4	1178076.78	4490186.89
5	1178079.68	4490183.78
6	1178207.31	4490191.99
1	1178218.02	4490232.36
1	1178232.71	4490233.31
2	1178218.03	4490232.36
3	1178207.31	4490191.99
4	1178222	4490192.93
1	1178232.71	4490233.31
1	1178232.72	4490233.31
2	1178222	4490192.93
3	1178224.72	4490193.11
4	1178229.58	4490118.42
5	1178269.08	4490121.13
6	1178264.23	4490195.65
7	1178417.04	4490205.48
8	1178434.25	4490217.27
9	1178373.75	4490242.38
1	1178232.72	4490233.31
1	1178373.76	4490242.38
2	1178434.26	4490217.27
3	1178440.17	4490221.32
4	1178387.33	4490243.25
1	1178373.76	4490242.38
1	1178387.34	4490243.25
2	1178440.17	4490221.32
3	1178480.66	4490249.04
4	1178476.23	4490294.01
5	1178403.65	4490244.3
1	1178387.34	4490243.25
1	1178519.17	4490323.41
2	1178476.24	4490294.01
3	1178480.66	4490249.04
4	1178529.69	4490282.6
5	1178528.43	4490270.33
6	1178533.53	4490259.77
7	1178545.25	4490281.72
8	1178545.92	4490288.24
9	1178514.96	4490285.16
1	1178519.17	4490323.41
1	1178522.99	4490606.99
2	1178507.88	4490595.09
3	1178523.29	4490595.31
4	1178524.32	4490555.52
5	1178540.32	4490386.64
6	1178534.96	4490334.22
7	1178522.39	4490325.62
8	1178550.04	4490328.46
9	1178553.6	4490363.23
10	1178553.84	4490409.34
11	1178539.9	4490556.71
12	1178538.4	4490614.85
13	1178537.94	4490616.73
1	1178522.99	4490606.99
1	1178534.55	4490631.15
2	1178514.6	4490618.14
3	1178491.75	4490600.17
4	1178486.52	4490595.82
5	1178489.68	4490594.82
6	1178507.86	4490595.09
7	1178522.99	4490606.99
8	1178537.94	4490616.74
1	1178534.55	4490631.15
1	1178514.6	4490618.14
2	1178534.54	4490631.16



3	1178519.95	
4	1178339.16	4490693.23
5	1178256.58	4490920.99
6	1178222.56	4491088.1
7	1178231.59	4491100.71
8	1178245.34	4491080.72
9	1178325.91	4491075.62
10	1178505.56	4490912.59
11	1178517.66	4490686.26
12	1178495.49	4490634.83
13	1178422.81	4490634.51
14	1178444.68	4490657.39
15	1178486.51	4490608.98
16	1178491.75	4490595.82
1	1178514.6	4490600.17
1	1178347.86	4490618.14
2	1178336.29	4490680.99
3	1178444.67	4490643.11
4	1178422.81	4490608.99
1	1178347.86	4490657.38
1	1178163.96	4490680.99
2	1178185.18	4490756.85
3	1178178.84	4490728.53
4	1178246.82	4490708.48
5	1178236.41	4490674.5
6	1178199.03	4490646.72
7	1178241.81	4490611.52
8	1178270.3	4490597.45
9	1178283.57	4490624.31
10	1178336.29	4490659.71
11	1178347.86	4490643.11
12	1178279.07	4490680.99
13	1178201.87	4490702.65
14	1178190.37	4490741.24
15	1178187.41	4490744.93
16	1178174.04	4490735.56
1	1178163.96	4490753.4
1	1178199.03	4490756.85
2	1178180.56	4490611.51
3	1178207.91	4490594.13
4	1178241.81	4490565.49
1	1178199.03	4490597.45
1	1178201.87	4490611.51
2	1178185.18	4490741.24
3	1178174.04	4490749.59
4	1178187.41	4490753.4
5	1178190.37	4490735.56
1	1178201.87	4490744.93
1	1177885.19	4490741.24
2	1177866	4490854.16
3	1177987.63	4490818.96
4	1177967.79	4490775.75
5	1177949.62	4490721.64
6	1177935.95	4490728.33
7	1177963.59	4490691.18
8	1178008.36	4490681.04
9	1178031.03	4490687.43
10	1178038.84	4490736.53
11	1178169.85	4490757.8
12	1178178.84	4490712.98
13	1178185.18	4490708.48
14	1178163.95	4490728.53
15	1178111.17	4490756.85
16	1178123.5	4490774.91
17	1178114.78	4490810.83
18	1178112.87	4490822.47
19	1178087.07	4490817.09
20	1178073.7	4490826.68
21	1178033.63	4490787.72
		4490801.43



1	1177885.19	4490854.16
1	1177885.19	4490854.16
2	1177877.11	4490857.03
3	1177874.95	4490886.11
4	1177835.38	4490884.12
5	1177839.44	4490828.39
6	1177865.99	4490818.96
1	1177885.19	4490854.16
1	1178123.5	4490810.83
2	1178125.86	4490817.71
3	1178117.2	4490829.26
4	1178128.44	4490860.78
5	1178102.13	4490870.57
6	1178087.07	4490826.68
7	1178112.87	4490817.09
8	1178114.78	4490822.47
1	1178123.5	4490810.83
1	1178125.86	4490817.71
2	1178167.6	4490939.35
3	1178130.11	4490952.11
4	1178102.13	4490870.58
5	1178128.44	4490860.78
6	1178117.2	4490829.26
1	1178125.86	4490817.71
1	1177658.39	4491065.21
2	1177650.51	4491052.5
3	1177673.36	4491119.02
4	1177768.08	4491254.4
5	1177907.96	4491200.71
6	1178231.58	4491080.72
7	1178222.55	4491100.72
8	1177913.47	4491215.31
9	1177762.28	4491273.33
10	1177717.11	4491208.76
11	1177659.29	4491126.09
1	1177638.39	4491065.21
1	1177638.38	4491065.21
2	1177602.24	4490959.97
3	1177614.03	4490946.29
4	1177650.51	4491052.49
1	1177638.38	4491065.21
1	1177531.14	4490841.95
2	1177550.91	4490830.76
3	1177612.09	4490940.62
4	1177614.03	4490946.28
5	1177602.24	4490959.95
6	1177597.61	4490946.49
1	1177531.14	4490841.95
1	1176551.6	4489853.12
2	1176529.93	4489932.39
3	1176522.99	4489931.41
4	1176496.17	4489893.68
1	1176551.6	4489853.12
1	1176567.57	4489841.45
2	1176568.16	4489841.02
3	1176605.66	4489891.69
4	1176609.88	4489941.38
5	1176611.7	4489943.86
6	1176542.21	4489934.12
1	1176567.57	4489841.45
1	1176551.62	4489853.11
2	1176567.55	4489841.46
3	1176542.21	4489934.12
4	1176611.71	4489943.87
5	1176743.44	4490122.57
6	1176735.18	4490178.11
7	1176577.97	4489964.83
8	1176531.77	4489943.77
9	1176522.99	4489931.42



10	1176529.93	4489932.39
1	1176551.62	4489853.11
1	1176749.51	4490130.81
2	1176742.73	4490127.41
3	1176743.45	4490122.58
1	1176749.51	4490130.81
1	1176749.51	4490130.82
2	1176883.54	4490312.63
3	1176805.36	4490273.31
4	1176735.2	4490178.13
5	1176742.73	4490127.41
1	1176749.51	4490130.82
1	1176813.22	4490283.97
2	1176805.36	4490273.32
3	1176883.55	4490312.65
4	1176891.41	4490323.31
1	1176813.22	4490283.97
1	1176813.22	4490283.98
2	1176891.42	4490323.33
3	1177051.31	4490540.24
4	1177146.63	4490668.14
5	1177172.7	4490646.2
6	1177196.13	4490678.18
7	1177109.92	4490750.4
8	1177086.77	4490718.34
9	1177116.3	4490693.72
10	1177031.44	4490579.85
11	1177002.44	4490601.55
12	1176979.27	4490569.46
13	1177007.86	4490548.03
1	1176813.22	4490283.98
1	1176979.25	4490569.44
2	1177002.43	4490601.55
3	1176992.88	4490608.7
4	1176968.96	4490577.14
1	1176979.25	4490569.44
1	1177109.91	4490750.4
2	1177067.31	4490786.08
3	1177044.09	4490753.92
4	1177086.77	4490718.35
1	1177109.91	4490750.4
1	1177067.31	4490786.09
2	1177062.94	4490789.75
3	1177032.78	4490835.12
4	1177067.11	4490941.67
5	1177124.21	4491009.14
6	1177205.73	4491012.71
7	1177205.17	4491024.95
8	1177197.42	4491025.47
9	1177199.17	4491052.06
10	1177105.19	4491047.97
11	1177031.82	4490961.27
12	1176989.23	4490829.09
13	1177033.17	4490763.01
14	1177044.08	4490753.92
1	1177067.31	4490786.09
1	1177205.17	4491024.96
2	1177203.91	4491052.27
3	1177199.18	4491052.06
4	1177197.42	4491025.47
1	1177205.17	4491024.96
1	1177238.83	4490643.44
2	1177196.14	4490678.18
3	1177172.71	4490646.2
4	1177215.3	4490611.54
1	1177238.83	4490643.44
1	1177238.83	4490643.43
2	1177215.31	4490611.54
3	1177222.44	4490605.73



4	1177187.96	4490533
5	1177150.23	4490486.9
6	1177125.97	4490490.43
7	1177099.31	4490454.3
8	1177139.4	4490448.43
9	1177148.51	4490453.03
10	1177190.98	4490474.17
11	1177221.67	4490511.66
12	1177271.53	4490616.84
1	1177238.83	4490643.43
1	1177099.3	4490454.3
2	1177125.96	4490490.43
3	1177102.44	4490493.85
4	1177096.63	4490454.69
1	1177099.3	4490454.3
1	1177181.73	4490462.87
2	1177190.97	4490474.16
3	1177148.51	4490453.03
4	1177139.41	4490448.43
5	1177149.71	4490446.93
6	1177151.21	4490447.68
1	1177181.73	4490462.87
1	1177181.73	4490462.86
2	1177151.21	4490447.68
3	1177149.72	4490446.92
4	1177166.66	4490444.45
1	1177181.73	4490462.86
1	1178332.53	4491815.53
2	1178306.18	4491847.28
3	1178277.24	4491834.76
4	1178293.32	4491798.6
1	1178332.53	4491815.53
1	1178332.54	4491815.53
2	1178366.29	4491830.13
3	1178339.65	4491861.76
4	1178306.19	4491847.28
1	1178332.54	4491815.53
1	1178366.3	4491830.13
2	1178377.35	4491834.92
3	1178357.06	4491869.29
4	1178339.66	4491861.76
1	1178366.3	4491830.13
1	1178382.69	4491837.23
2	1178362.45	4491871.62
3	1178357.07	4491869.29
4	1178377.36	4491834.93
1	1178382.69	4491837.23
1	1178424.1	4491855.15
2	1178435.35	4491903.15
3	1178362.46	4491871.62
4	1178382.7	4491837.24
1	1178424.1	4491855.15
1	1178431.64	4491858.41
2	1178442.74	4491906.34
3	1178435.36	4491903.16
4	1178424.11	4491855.15
1	1178431.64	4491858.41
1	1178684.06	4491864.9
2	1178698.01	4491924.15
3	1178683.16	4491952.89
4	1178609.5	4491967.91
5	1178597.88	4491997.51
6	1178652.28	4492145.96
7	1178678.86	4492178.23
8	1178646.09	4492200.74
9	1178617.42	4492165.93
10	1178555.53	4491997.03
11	1178569.59	4491961.22
12	1178442.75	4491906.35



13	1178431.65	
14	1178597.16	4491858.41
15	1178656.68	4491930.02
1	1178684.06	4491917.87
1	1178646.1	4491864.9
2	1178678.87	4492200.74
3	1178685.27	4492178.24
4	1178652.51	4492186.02
1	1178646.1	4492208.53
1	1178652.52	4492200.74
2	1178685.28	4492208.53
3	1178808.34	4492186.02
4	1178808.34	4492335.41
1	1178780.43	4492363.82
1	1178652.52	4492208.53
1	1178688.87	4491855.59
2	1178702.95	4491914.58
3	1178698.02	4491924.14
4	1178684.06	4491864.9
1	1178688.87	4491855.59
1	1178688.88	4491855.59
2	1178693.46	4491846.72
3	1178837.28	4491755.52
4	1178932.9	4491833.05
5	1178933.62	4491836.14
6	1178931.54	4491836.67
7	1178934.04	4491846.36
8	1178943.4	4491892.54
9	1178834.45	4491804.21
10	1178723.72	4491874.42
11	1178702.96	4491914.57
1	1178688.88	4491855.59
1	1178932.91	4491833.06
2	1178943.06	4491841.29
3	1178943.73	4491843.85
4	1178955.61	4491902.44
5	1178943.41	4491892.55
6	1178934.04	4491846.36
7	1178931.54	4491836.67
8	1178933.62	4491836.14
1	1178932.91	4491833.06
1	1178943.07	4491841.29
2	1178968.12	4491861.6
3	1180001.5	4491614.86
4	1180415.08	4491144.72
5	1180610.62	4490963.44
6	1181060.83	4490757.54
7	1181120.07	4490773.99
8	1180632.88	4490996.81
9	1180606.7	4491021.08
10	1180593.61	4491027.71
11	1180564.68	4491049.3
12	1180537.87	4491078.75
13	1180529.15	4491092.97
14	1180443.48	4491172.39
15	1180034.47	4491637.33
16	1180121.02	4491909.53
17	1180069.49	4491878.13
18	1179998.91	4491656.19
19	1178958.34	4491904.65
20	1178955.62	4491902.44
21	1178943.73	4491843.85
1	1178943.07	4491841.29
1	1179123.49	4492780.28
2	1178844.36	4492441.43
3	1178872.28	4492413.02
4	1179106.72	4492697.63
1	1179123.49	4492780.28
1	1179123.5	4492780.29
2	1179106.73	4492697.64



3	1179120.26	4492714.06
4	1179137.03	4492796.72
1	1179123.5	4492780.29
1	1179137.04	4492796.72
2	1179120.27	4492714.07
3	1179251.46	4492873.33
4	1179220.86	4492898.48
1	1179137.04	4492796.72
1	1181579.38	4489164.07
2	1181784.45	4489684.44
3	1182398.27	4489481.99
4	1183356.12	4488968.08
5	1183369.82	4489005.66
6	1183094.52	4489153.37
7	1185009.97	4489178.82
8	1182960.2	4489199.05
9	1182914.49	4489226.25
10	1182876.5	4489256.94
11	1182838.06	4489290.97
12	1182413.95	4489518.52
13	1182212.57	4489584.94
14	1182204.17	4489585.52
15	1182147.49	4489598.09
16	1181926.15	4489672.58
17	1181887.59	4489688.82
18	1181874.32	4489696.5
19	1181785.48	4489725.8
20	1181398.74	4490294.95
21	1181383.11	4490308.53
22	1181361.36	4490330.2
23	1181331.88	4490363.97
24	1181301.07	4490406.25
25	1181273.45	4490453.06
26	1181234.12	4490525.53
27	1181222.75	4490550.33
28	1181209.66	4490586.35
29	1181197.81	4490635.52
30	1181196.3	4490647.85
31	1181157.26	4490722.29
32	1181156.29	4490725.87
33	1181118.13	4490715.27
34	1181120.17	4490707.75
35	1181288.58	4490386.61
36	1181750.63	4489706.63
37	1181541.85	4489176.83
1	1181579.38	4489164.07
1	1183369.83	4489005.66
2	1183356.13	4488968.08
3	1183882.44	4488685.69
4	1183893.08	4488683.38
5	1183880.75	4488717.78
6	1183871.71	4488736.38
1	1183369.83	4489005.66
1	1181579.38	4489164.06
2	1181541.85	4489176.82
3	1181538.79	4489169.05
4	1181576.34	4489156.35
1	1181579.38	4489164.06
1	1181239.75	4488521.48
2	1181354.62	4488636.59
3	1181392.48	4488603.03
4	1181418.6	4488632.81
5	1181382.58	4488664.75
6	1181452.04	4488735.03
7	1181451.48	4488839.49
8	1181576.34	4489156.34
9	1181538.79	4489169.04
10	1181411.84	4488846.91
11	1181412.36	4488751.21



12	1181339.63	4488677.63
13	1181216.52	4488554.26
1	1181239.75	4488521.48
1	1181239.74	4488521.47
2	1181216.51	4488554.26
3	1181212.22	4488549.95
4	1181235.45	4488517.17
1	1181239.74	4488521.47
1	1181235.44	4488517.16
2	1181212.21	4488549.95
3	1181159.52	4488497.15
4	1181154.66	4488502.32
5	1181144.82	4488492.47
6	1181028.22	4488548.51
7	1181004.77	4488500.1
8	1181155.93	4488427.43
9	1181191.77	4488463.35
10	1181186.72	4488468.34
1	1181235.44	4488517.16
1	1188434.32	4486215.32
2	1188466.94	4486225.94
3	1188435.53	4486247.51
1	1188434.32	4486215.32
1	1188366.41	4484401.03
2	1188407.45	4484438.98
3	1188474.14	4486220.36
4	1188466.94	4486225.94
5	1188434.32	4486215.31
1	1188366.41	4484401.03
1	1188366.41	4484401.02
2	1188365.93	4484388.3
3	1188406.97	4484426.11
4	1188407.45	4484438.97
1	1188366.41	4484401.02
1	1188365.93	4484388.29
2	1188351.16	4483993.49
3	1188358.49	4483947.55
4	1188389.13	4483949.41
5	1188406.97	4484426.1
1	1188365.93	4484388.29
1	1188351.15	4483993.49
2	1188349.33	4483944.57
3	1188387.08	4483705.31
4	1188385.95	4483705.6
5	1188375.94	4483666.87
6	1188392.4	4483662.62
7	1188389.04	4483647.77
8	1188373.84	4483651.69
9	1188363.84	4483612.96
10	1188380.22	4483608.73
11	1188376.99	4483594.47
12	1188365.78	4483597.36
13	1188382.86	4483551.64
14	1188390.44	4483549.67
15	1188400.45	4483588.41
16	1188387.83	4483591.67
17	1188391.11	4483605.91
18	1188402.57	4483602.95
19	1188403.95	4483608.33
20	1188394.79	4483632.88
21	1188389.43	4483753.78
22	1188360.06	4483937.68
23	1188388.76	4483939.41
24	1188389.13	4483949.4
25	1188358.49	4483947.55
1	1188351.15	4483993.49
1	1188389.43	4483753.81
2	1188385.3	4483847.07
3	1188388.76	4483939.4



4	1188360.06	4483937.68
1	1188589.43	4483753.81
1	1188351.92	4483705.99
2	1188385.95	4483705.6
3	1188387.08	4483705.31
4	1188349.32	4483944.55
5	1188345.67	4483846.93
1	1188351.92	4483705.99
1	1188351.92	4483705.98
2	1188355.51	4483624.88
3	1188365.78	4483597.37
4	1188376.99	4483594.47
5	1188380.22	4483608.73
6	1188363.84	4483612.96
7	1188373.84	4483651.69
8	1188389.04	4483647.77
9	1188392.4	4483662.62
10	1188375.94	4483666.87
11	1188385.95	4483705.6
1	1188351.92	4483705.98
1	1188382.86	4483551.63
2	1188393.07	4483524.29
3	1188491.79	4483503.62
4	1188496.15	4483493.96
5	1188497.03	4483497.36
6	1188535.76	4483487.35
7	1188529.32	4483462.4
8	1188628.47	4483201.17
9	1188650.1	4483153.3
10	1188663.91	4483149.73
11	1188660.89	4483138.02
12	1188742.81	4483129.31
13	1188744.54	4483168.95
14	1188683.55	4483175.43
15	1188549.54	4483471.99
16	1188536.01	4483488.32
17	1188507.86	4483540.72
18	1188422.54	4483558.58
19	1188403.96	4483608.33
20	1188402.57	4483602.95
21	1188391.11	4483605.91
22	1188387.83	4483591.67
23	1188400.45	4483588.41
24	1188290.44	4483549.67
1	1188382.86	4483551.63
1	1188507.87	4483540.72
2	1188536.01	4483488.32
3	1188549.54	4483472
4	1188519.6	4483538.26
1	1188507.87	4483540.72
1	1188515.44	4483451.29
2	1188523.65	4483449.16
3	1188557.32	4483358.61
4	1188628.44	4483201.24
5	1188529.32	4483462.4
6	1188535.76	4483487.35
7	1188497.03	4483497.36
8	1188496.16	4483493.96
1	1188515.44	4483451.29
1	1188515.44	4483451.28
2	1188557.31	4483358.63
3	1188523.65	4483449.16
1	1188515.44	4483451.28
1	1188650.1	4483153.29
2	1188656.81	4483138.45
3	1188660.88	4483138.02
4	1188663.91	4483149.73
1	1188650.1	4483153.29
1	1188742.82	4483129.31



2	1188862.99	4483116.54
3	1189097.8	4482951.98
4	1189094.02	4482945.96
5	1189106.79	4482937.01
6	1189197.73	4482845.8
7	1189192.28	4482823.51
8	1189199.07	4482821.41
9	1189181.87	4482751.21
10	1189218.2	4482733.08
11	1189236.62	4482808.25
12	1189243.44	4482806.27
13	1189257.18	4482862.37
14	1189141.55	4482978.35
15	1189125.21	4482989.8
16	1189121.18	4482983.95
17	1188877.34	4483154.83
18	1188744.55	4483168.95
1	1188742.82	4483129.31
1	1189181.87	4482751.2
2	1189179.43	4482741.26
3	1189215.76	4482723.12
4	1189218.2	4482733.07
1	1189181.87	4482751.2
1	1189179.43	4482741.25
2	1189069.01	4482290.47
3	1189000.92	4482258.5
4	1189017.86	4482222.71
5	1189047.06	4482236.45
6	1189072.1	4482286.49
7	1189074.6	4482296.17
8	1189076.78	4482295.6
9	1189139.11	4482420.7
10	1189141.61	4482430.38
11	1189143.91	4482429.79
12	1189215.76	4482723.1
1	1189179.43	4482741.25
1	1189047.07	4482236.44
2	1189055.94	4482240.62
3	1189078.14	4482284.92
4	1189081.78	4482283.98
5	1189084.29	4482293.67
6	1189082.73	4482294.07
7	1189137.37	4482403.11
8	1189143.91	4482429.78
9	1189141.61	4482430.38
10	1189139.11	4482420.7
11	1189076.78	4482295.6
12	1189074.6	4482296.17
13	1189072.1	4482286.49
1	1189047.07	4482236.44
1	1189055.94	4482240.61
2	1189102.99	4482262.74
3	1189137.38	4482403.11
4	1189082.73	4482294.07
5	1189084.29	4482293.67
6	1189081.78	4482283.98
7	1189078.14	4482284.92
1	1189055.94	4482240.61
1	1196069.07	4483124.96
2	1196177.54	4482884.43
3	1196213.74	4481443.52
4	1196253.21	4481449.39
5	1196216.93	4482893.42
6	1196080.3	4483196.41
1	1196069.07	4483124.96
1	1196213.74	4481443.51
2	1196221.13	4481149.45
3	1196260.73	4481150.27
4	1196253.21	4481449.38



1	1196213.74	4481443.51
1	1179378.06	4481583.91
2	1179262.33	4481519.28
3	1179281.82	4481484.81
4	1179433.16	4481569.37
5	1179740.02	4482688.71
6	1179715.13	4482747.66
7	1179399.34	4481595.79
8	1179385.46	4481588.04
9	1179381.4	4481570.52
10	1179383.62	4481569.95
11	1179381.11	4481560.27
12	1179371.43	4481562.77
13	1179373.93	4481572.45
14	1179375.33	4481572.09
1	1179378.06	4481583.91
1	1179378.07	4481583.91
2	1179375.33	4481572.09
3	1179373.93	4481572.45
4	1179371.43	4481562.77
5	1179381.11	4481560.27
6	1179383.62	4481569.95
7	1179381.4	4481570.52
8	1179385.45	4481588.04
1	1179378.07	4481583.91
1	1179931.42	4482950.86
2	1179982.83	4482965.46
3	1179964.83	4482969.62
4	1179963.66	4482965.07
5	1179953.98	4482967.57
6	1179955.09	4482971.88
7	1179932.21	4482977.16
1	1179931.42	4482950.86
1	1179993.85	4482968.59
2	1179964.33	4482975.44
3	1179970.78	4483003.21
4	1179963.1	4483001.03
5	1179957.49	4482977.02
6	1179932.38	4482982.85
7	1179932.21	4482977.16
8	1179955.09	4482971.88
9	1179953.98	4482967.57
10	1179963.66	4482965.07
11	1179964.83	4482969.62
12	1179982.84	4482965.47
1	1179993.85	4482968.59
1	1179932.67	4482992.39
2	1179932.38	4482982.85
3	1179957.49	4482977.02
4	1179963.09	4483001.03
1	1179932.67	4482992.39
1	1180238.56	4483078.59
2	1180249.81	4483127.13
3	1179983.85	4483006.92
4	1179970.79	4483003.21
5	1179964.33	4482975.44
6	1179993.85	4482968.6
7	1179997.49	4482969.63
1	1180238.56	4483078.59
1	1180245.56	4483081.75
2	1180256.81	4483130.3
3	1180249.82	4483127.13
4	1180238.57	4483078.59
1	1180245.56	4483081.75
1	1180525.29	4483208.19
2	1180536.53	4483256.73
3	1180256.82	4483130.3
4	1180245.57	4483081.76
1	1180525.29	4483208.19



1	1180532.28	4483211.35
2	1180543.53	4483259.89
3	1180536.54	4483256.73
4	1180525.3	4483208.2
1	1180532.28	4483211.35
1	1180818.23	4483340.59
2	1180829.48	4483389.13
3	1180543.54	4483259.89
4	1180532.29	4483211.35
1	1180818.23	4483340.59
1	1180825.12	4483343.7
2	1180836.38	4483392.25
3	1180829.49	4483389.13
4	1180818.24	4483340.59
1	1180825.12	4483343.7
1	1181105.31	4483486.29
2	1181115.9	4483530.5
3	1181064.12	4483515.67
4	1180994.87	4483463.88
5	1180836.39	4483392.25
6	1180825.13	4483343.7
7	1181015.12	4483429.58
8	1181082.02	4483479.61
1	1181105.31	4483486.29
1	1181111.94	4483488.19
2	1181122.47	4483532.39
3	1181115.91	4483530.51
4	1181105.32	4483486.29
1	1181111.94	4483488.19
1	1181379.71	4483564.93
2	1181390.41	4483609.18
3	1181122.48	4483532.39
4	1181111.96	4483488.19
1	1181379.71	4483564.93
1	1181386.28	4483566.81
2	1181396.95	4483611.06
3	1181390.42	4483609.18
4	1181379.72	4483564.93
1	1181386.28	4483566.81
1	1181647.21	4483617.76
2	1181656.14	4483656.34
3	1181600.19	4483669.3
4	1181396.97	4483611.06
5	1181386.29	4483566.82
6	1181601.24	4483628.41
1	1181647.21	4483617.76
1	1181653.07	4483616.41
2	1181662.02	4483654.98
3	1181656.15	4483656.34
4	1181647.22	4483617.76
1	1181653.07	4483616.41
1	1181889.12	4483554.14
2	1181889.43	4483554.06
3	1181900.03	4483599.86
4	1181662.03	4483654.97
5	1181653.08	4483616.4
6	1181880.59	4483563.71
1	1181889.12	4483554.14
1	1181895.61	4483546.86
2	1181896.98	4483552.11
3	1181895.24	4483552.56
4	1181905.21	4483595.61
5	1181901.79	4483599.45
6	1181900.04	4483599.86
7	1181889.43	4483554.06
8	1181889.13	4483554.13
1	1181895.61	4483546.86
1	1182095.29	4483322.79
2	1182106.08	4483370.19



3	1181905.22	4483595.6
4	1181895.24	4483552.56
5	1181896.98	4483552.11
6	1181895.62	4483546.85
1	1182095.29	4483322.79
1	1182100.43	4483317.02
2	1182111.23	4483364.41
3	1182106.09	4483370.18
4	1182095.3	4483322.78
1	1182100.43	4483317.02
1	1181852.36	4481775.69
2	1181891.1	4481766.16
3	1182099.07	4482318.53
4	1182192.94	4483272.72
5	1182111.24	4483364.41
6	1182100.43	4483317.01
7	1182151.83	4483259.33
8	1182060.17	4482327.6
1	1181852.36	4481775.69
1	1181848.81	4481766.23
2	1181887.55	4481756.73
3	1181891.1	4481766.15
4	1181852.35	4481775.64
1	1181848.81	4481766.23
1	1181931.6	4481521.96
2	1181941.13	4481563.12
3	1181903.37	4481588.03
4	1181869.81	4481709.61
5	1181887.55	4481756.72
6	1181848.8	4481766.22
7	1181828.2	4481711.5
8	1181869.15	4481563.16
1	1181931.6	4481521.96
1	1181936.94	4481518.44
2	1181946.48	4481559.59
3	1181941.14	4481563.12
4	1181931.61	4481521.96
1	1181936.94	4481518.44
1	1182196.94	4481565.79
2	1182207.08	4481609.57
3	1181968.61	4481544.99
4	1181946.49	4481559.59
5	1181936.95	4481518.45
6	1181961.72	4481502.09
1	1182196.94	4481565.79
1	1182203.54	4481567.57
2	1182213.69	4481611.36
3	1182207.09	4481609.57
4	1182196.95	4481565.79
1	1182203.54	4481567.57
1	1182203.55	4481567.57
2	1182378.09	4481614.84
3	1182408.3	4481631.85
4	1182338.44	4481645.13
5	1182213.7	4481611.36
1	1182203.55	4481567.57
1	1182421.8	4481639.45
2	1182360.51	4481651.11
3	1182338.44	4481645.14
4	1182408.31	4481631.86
1	1182421.8	4481639.45
1	1182480.73	4481660.01
2	1182489.26	4481701.17
3	1182438.12	4481694.1
4	1182362.97	4481651.78
5	1182360.52	4481651.12
6	1182421.81	4481639.46
7	1182451	4481655.9
1	1182480.73	4481660.01



1	1182487.27	4481660.91
2	1182495.83	4481702.08
3	1182489.27	4481701.17
4	1182480.74	4481660.01
1	1182487.27	4481660.91
1	1182727.74	4481637.58
2	1182738.38	4481683.66
3	1182710.02	4481713.19
4	1182730.31	4481766.58
5	1182693.22	4481780.46
6	1182672.73	4481726.52
7	1182495.84	4481702.08
8	1182487.28	4481660.91
9	1182679.78	4481687.52
1	1182727.74	4481637.58
1	1182733.16	4481631.93
2	1182743.77	4481678.04
3	1182738.39	4481683.65
4	1182727.75	4481637.57
1	1182733.16	4481631.93
1	1182733.17	4481631.93
2	1182818.86	4481542.68
3	1182889.07	4481526.74
4	1182743.78	4481678.03
1	1182733.17	4481631.93
1	1182827.9	4481533.27
2	1182897.99	4481517.45
3	1182889.08	4481526.73
4	1182818.87	4481542.67
1	1182827.9	4481533.27
1	1182942.87	4481394.87
2	1182949.8	4481452.66
3	1182917.32	4481497.32
4	1182898	4481517.44
5	1182827.91	4481533.26
6	1182886.89	4481471.84
1	1182942.87	4481394.87
1	1182947.97	4481387.86
2	1182954.78	4481445.81
3	1182949.81	4481452.65
4	1182942.88	4481394.87
1	1182947.97	4481387.86
1	1183126.51	4481142.4
2	1183138.37	4481193.4
3	1182954.79	4481445.8
4	1182947.98	4481387.86
1	1183126.51	4481142.4
1	1183132.34	4481134.38
2	1183144.15	4481185.45
3	1183138.38	4481193.39
4	1183126.51	4481142.39
1	1183132.34	4481134.38
1	1183363.14	4481058.72
2	1183374.14	4481106.22
3	1183359.76	4481100.22
4	1183326.44	4481114.7
5	1183166.82	4481154.29
6	1183144.16	4481185.44
7	1183132.34	4481134.37
8	1183143.28	4481119.33
9	1183313.69	4481077.06
10	1183359.45	4481057.18
1	1183363.14	4481058.72
1	1183370.96	4481061.98
2	1183382.02	4481109.5
3	1183374.15	4481106.22
4	1183363.15	4481058.72
1	1183370.96	4481061.98
1	1183866.05	4482121.42



2	1183835.3	4482145.71
3	1183555.01	4481790.76
4	1183454.52	4481176.4
5	1183455.34	4481175.89
6	1183479.43	4481138.85
7	1183458.33	4481104.87
8	1183442.44	4481114.74
9	1183427.86	4481086.18
10	1183421.54	4481086.92
11	1183437.33	4481117.91
12	1183424.35	4481125.97
13	1183423.73	4481126.92
14	1183382.03	4481109.51
15	1183374.75	4481078.25
16	1183370.97	4481061.98
17	1183483.62	4481109
18	1183592.44	4481774.26
19	1183865.82	4482120.46
1	1183866.05	4482121.42
1	1183876.68	4482167.33
2	1183852.28	4482167.2
3	1183837.34	4482148.28
4	1183866.86	4482124.94
1	1183876.68	4482167.33
1	1183883.23	4482167.36
2	1183876.69	4482167.33
3	1183866.86	4482124.94
4	1183868.4	4482123.73
5	1183871.55	4482127.7
6	1183874.04	4482127.71
1	1183883.23	4482167.36
1	1184133.67	4482168.65
2	1183883.24	4482167.36
3	1183874.05	4482127.71
4	1184124.48	4482129.01
1	1184133.67	4482168.65
1	1184140.16	4482168.68
2	1184133.68	4482168.65
3	1184124.49	4482129.01
4	1184130.97	4482129.04
1	1184140.16	4482168.68
1	1184374.69	4482095.05
2	1184298.06	4482169.5
3	1184140.17	4482168.68
4	1184130.98	4482129.04
5	1184282.08	4482129.82
6	1184364.23	4482050
1	1184374.69	4482095.05
1	1184380.68	4482089.23
2	1184374.7	4482095.04
3	1184364.24	4482050
4	1184370.21	4482044.19
1	1184380.68	4482089.23
1	1184860.44	4481653.51
2	1184833.34	4481649.43
3	1184581.54	4481894.07
4	1184581.44	4481894.1
5	1184581.45	4481894.16
6	1184380.69	4482089.22
7	1184370.22	4482044.18
8	1184802.51	4481624.17
9	1184790.01	4481598.45
10	1184829.57	4481589.26
11	1184839.83	4481610.36
12	1184855.81	4481612.76
1	1184860.44	4481653.51
1	1184860.45	4481653.51
2	1184855.82	4481612.76
3	1185452.66	4481702.56



4	1185344.91	4481726.4
5	1185322	4481722.95
6	1185321.77	4481722.1
7	1185319.75	4481722.62
1	1184860.45	4481653.51
1	1185452.67	4481702.56
2	1185465.8	4481704.54
3	1185466.66	4481705.24
4	1185360.5	4481728.74
5	1185344.92	4481726.4
1	1185452.67	4481702.56
1	1185466.67	4481705.24
2	1185551.48	4481773.57
3	1185526.71	4481804.45
4	1185449.39	4481742.12
5	1185360.51	4481728.75
1	1185466.67	4481705.24
1	1184826.6	4481583.14
2	1184829.57	4481589.25
3	1184790.01	4481598.44
4	1184786.99	4481592.24
1	1184826.6	4481583.14
1	1184750.46	4481426.44
2	1184826.6	4481583.13
3	1184786.99	4481592.23
4	1184718.65	4481451.58
1	1184750.46	4481426.44
1	1184749	4481423.42
2	1184717.19	4481448.57
3	1184279.57	4480547.97
4	1184254.63	4480439.97
5	1184253.38	4480435.13
6	1184239.39	4480374.68
1	1184749	4481423.42
1	1184239.38	4480374.67
2	1184253.38	4480435.13
3	1184254.63	4480439.97
4	1184279.56	4480547.96
5	1184265.29	4480518.59
6	1184247.6	4480441.79
7	1184244.95	4480442.47
8	1184242.45	4480432.79
9	1184245.39	4480432.03
10	1184226.27	4480347.68
1	1184239.38	4480374.67
1	1184226.26	4480347.67
2	1184245.39	4480432.03
3	1184242.45	4480432.79
4	1184244.95	4480442.47
5	1184247.6	4480441.79
6	1184265.28	4480518.58
7	1184142.58	4480266.06
8	1184188.12	4480197.65
9	1184188.45	4480198.92
10	1184192.32	4480197.92
11	1184203.29	4480246.35
12	1184188.11	4480269.15
1	1184226.26	4480347.67
1	1184195.33	4480186.82
2	1184195.63	4480186.74
3	1184195.85	4480187.59
4	1184250.57	4480175.32
5	1184245.57	4480182.83
6	1184197.41	4480193.64
7	1184198.13	4480196.42
8	1184208.03	4480239.23
9	1184203.3	4480246.34
10	1184192.32	4480197.92
11	1184188.45	4480198.92



12	1184188.13	4480197.65
1	1184195.33	4480186.82
1	1184208.04	4480239.22
2	1184198.13	4480196.42
3	1184197.41	4480193.64
4	1184245.57	4480182.84
1	1184208.04	4480239.22
1	1184195.34	4480186.81
2	1184399.06	4479880.78
3	1184431.93	4479902.86
4	1184250.58	4480175.31
5	1184195.85	4480187.59
6	1184195.63	4480186.74
1	1184195.34	4480186.81
1	1177408.76	4493624.13
2	1177404.34	4493637.08
3	1177400.19	4493628.08
1	1177408.76	4493624.13
1	1177382.22	4493680.41
2	1177314.61	4493658.88
3	1177322.03	4493638.45
4	1177346.15	4493647.14
5	1177360.03	4493644.41
6	1177387.96	4493562.43
7	1177425.44	4493575.2
8	1177408.76	4493624.12
9	1177400.19	4493628.08
10	1177404.33	4493637.08
11	1177390.09	4493678.87
1	1177382.22	4493680.41
1	1186289.33	4487706.67
2	1186304.66	4487703.44
3	1186320	4487700.21
4	1186234.98	4487758.58
5	1186209.15	4487764.02
6	1184004.38	4488699.78
7	1183992.49	4488702.36
8	1184003.11	4488657.3
9	1184780.49	4488327.36
10	1184810.23	4488322.85
11	1184881	4488302.93
12	1184955.73	4488272.26
13	1186269.36	4487716.05
1	1186289.33	4487706.67
1	1177707.08	4484013.35
2	1177714.14	4483963.27
3	1177703.75	4483941.46
4	1177739.48	4483924.36
5	1177755.02	4483956.96
6	1177748.88	4484000.54
1	1177707.08	4484013.35
1	1177341.63	4484195.9
2	1177401.86	4484186.38
3	1177479.9	4484173.9
4	1177536.29	4484164.88
5	1177565.22	4484159.42
6	1177588.62	4484153.8
7	1177641.19	4484138.12
8	1177728.84	4484111.27
9	1177733.48	4484109.85
10	1177626	4484872.88
11	1177288.68	4485032.91
12	1176998.05	4485174.73
13	1176781.6	4485273.06
14	1176406.35	4485381.5
15	1176395.24	4485343.5
16	1176767.84	4485235.82
17	1176981.17	4485138.9
18	1177271.51	4484997.23



19	1177589.76	4484846.25
20	1177689.51	4484138.1
21	1177343.36	4484236.57
22	1177228.43	4484219.55
23	1177161.79	4484102.63
24	1177086.54	4484068.22
25	1177038.88	4484102.3
26	1177015.59	4484070.27
27	1177082.06	4484022.63
28	1177189.87	4484071.93
29	1177202.92	4484094.83
30	1177208.33	4484128.97
31	1177224.64	4484159.41
32	1177250.35	4484183.26
33	1177281.76	4484197.23
34	1177314.94	4484200.1
35	1177340.34	4484196.1
36	1177340.72	4484196.15
1	1177341.63	4484195.9
1	1178421.73	4489025.51
2	1178455.07	4489035.33
3	1178464.94	4489039.69
4	1178465.74	4489043.68
5	1178532.05	4489090.37
6	1178510.45	4489121.14
7	1178505.59	4489120.18
8	1178430.02	4489067.06
1	1178421.73	4489025.51
1	1178646.82	4491639.45
2	1178853.08	4491511.13
3	1178902.41	4491714.22
4	1178722.82	4491828.1
1	1178646.82	4491639.45
1	1180172.62	4492071.79
2	1180187.49	4492118.55
3	1180185.42	4492140.26
4	1180196.74	4492187.8
5	1180208.35	4492184.18
6	1180239.55	4492282.29
7	1180201.76	4492294.09
8	1180115.78	4492023.7
9	1180138.28	4492039.3
1	1180172.62	4492071.79
1	1187409.72	4486951.91
2	1187294.91	4486978.6
3	1187097.66	4487166.2
4	1186891.01	4487308.1
5	1187275.44	4486942.47
6	1187499.23	4486890.45
1	1187409.72	4486951.91
1	1182170.98	4483049.43
2	1182280.52	4483038.53
3	1182308.76	4483312.56
4	1182197.99	4483324.02
1	1182170.98	4483049.43
1	1179907.92	4482935.07
2	1179909.44	4482985.78
3	1179898.21	4482982.6
4	1179842.11	4482922.84
5	1179768.78	4482893.56
6	1179766.09	4482894.29
7	1179784.46	4482850.77
8	1179786.43	4482857.96
9	1179864.97	4482889.32
1	1179907.92	4482935.07
1	1179709.88	4482937.01
2	1179703.83	4482947.56
3	1179701.23	4482940.36
4	1179682.3	4482933.25



5	1179662.45	4482940.08
6	1179671.95	4482923.54
7	1179687.38	4482921.25
8	1179706.11	4482928.55
1	1179709.88	4482937.01
1	1179614.45	4483103.39
2	1179613.51	4483105.01
3	1179616.12	4483106.68
4	1179651.48	4483176.17
5	1179593.79	4483139.39
6	1179509.66	4483285.86
7	1179506.69	4483284.91
8	1179472.21	4483271.52
9	1179592.67	4483061.66
10	1179593.16	4483061.54
1	1179614.45	4483103.39

Кадастровый номер земельного участка (при наличии) или в случае, предусмотренном частью 1.1 статьи 57.3 Градостроительного кодекса Российской Федерации, условный номер образуемого земельного участка на основании утвержденных проекта межевания территории и (или) схемы расположения земельного участка или земельных участков на кадастровом плане территории:

87:01:010003:2228, 87:01:010003:2230, 87:01:010003:2239, 87:01:010003:2244,
 87:01:010003:2248, 87:01:010003:2250, 87:01:010003:2251, 87:01:010003:2252,
 87:01:010003:2266, 87:01:010003:2267, 87:01:010003:2272, 87:01:010003:2273,
 87:01:010003:2275, 87:01:010003:2586

Площадь земельного участка:

Площадь земельного участка 87:01:010003:2228 – 1 027 кв.м.,
 площадь земельного участка 87:01:010003:2230 – 1 081 кв.м.,
 площадь земельного участка 87:01:010003:2239 – 726 кв.м.,
 площадь земельного участка 87:01:010003:2244 – 250 745 кв.м.,
 площадь земельного участка 87:01:010003:2248 – 43 707 кв.м.,
 площадь земельного участка 87:01:010003:2250 – 65 091 кв.м.,
 площадь земельного участка 87:01:010003:2251 – 9 758 кв.м.,
 площадь земельного участка 87:01:010003:2252 – 648 кв.м.,
 площадь земельного участка 87:01:010003:2266 – 21 811 кв.м.,
 площадь земельного участка 87:01:010003:2267 – 66 065 кв.м.,
 площадь земельного участка 87:01:010003:2272 – 4 356 кв.м.,
 площадь земельного участка 87:01:010003:2273 – 124 248 кв.м.,
 площадь земельного участка 87:01:010003:2275 – 51 178 кв.м.,
 площадь земельного участка 87:01:010003:2586 – 1 968 441 кв.м.

Информация о расположенных в границах земельного участка объектах капитального строительства:

Объекты капитального строительства отсутствуют

Информация о границах зоны планируемого размещения объекта капитального строительства в соответствии с утвержденным проектом планировки территории (при наличии)

Обозначение (номер) характерной точки	Перечень координат характерных точек в системе координат, используемой для ведения Единого государственного реестра недвижимости	
	X	Y
	87:01:010003:2228	
1	1179964.49	4489517.47
2	1179943.01	4489514.62
3	1179935.92	4489526.56
4	1179946.28	4489502.99
5	1179969.46	4489506.17



5	1177157.68	4493817.68
6	1177185.66	4493716.14
7	1177188.14	4493718.23
8	1177220.83	4493733.98
1	1177221.73	4493734.27
1	1177473.9	4492736.45
1	1177444.15	4492758.9
2	1177463.94	4492698.61
3	1177473.9	4492736.45
1	1177473.9	4492736.45
87:01:010003:2586		
1	1173976.18	4487638.02
2	1173937.71	4487842.11
3	1173846.32	4487956.82
4	1173616.04	4488117.85
5	1173469.96	4488247.44
6	1173487.74	4488374.59
7	1173460.99	4488378.49
8	1173447.97	4488376.21
9	1173427.81	4488231.9
10	1173592.41	4488086.06
11	1173818.92	4487927.65
12	1173900.61	4487825.12
13	1173932.66	4487655.1
1	1173976.18	4487638.02
1	1174250.12	4487530.47
2	1174217.41	4487516.41
3	1174216.67	4487543.6
4	1174176.63	4487559.32
5	1174178.01	4487508.99
6	1173996.58	4487529.78
7	1173976.18	4487638.01
8	1173932.66	4487655.09
9	1173963.08	4487493.76
10	1174201.47	4487466.44
11	1174302.51	4487509.91
1	1174250.12	4487530.47
1	1174216.67	4487543.61
2	1174208.13	4487855.42
3	1174168.56	4487854.38
4	1174176.63	4487559.33
1	1174216.67	4487543.61
1	1174250.12	4487530.48
2	1174302.52	4487509.91
3	1174492.68	4487591.72
4	1174494.78	4487623.49
5	1174515.43	4487622.12
6	1174521.74	4487641.13
7	1174485.32	4487631.66
1	1174250.12	4487530.48
1	1174533.28	4487644.13
2	1174521.76	4487641.13
3	1174515.43	4487622.12
4	1174494.78	4487623.49
5	1174492.69	4487591.72
6	1174499.58	4487594.69
7	1174533.55	4487603.5
8	1174534.7	4487620.85
9	1174525.74	4487621.44
1	1174533.28	4487644.13
1	1174533.29	4487644.13
2	1174525.74	4487621.44
3	1174534.7	4487620.85
4	1174533.56	4487603.5
5	1174866.52	4487689.83
6	1175579.2	4487802.9
7	1176142.03	4487889.04
8	1176093.68	4487921.68
9	1175573.16	4487842.04
10	1175019.51	4487754.2



11	1175082.9	
12	1175047.23	4487884.28
13	1174971.78	4487901.49
14	1174858.43	4487746.62
1	1174533.29	4487728.64
1	1176122.32	4487644.13
2	1176093.69	4487926.06
3	1176142.04	4487921.68
4	1176170.66	4487889.04
1	1176122.32	4487893.42
1	1176122.33	4487926.06
2	1176170.67	4487926.06
3	1176328.69	4487893.42
4	1176618.69	4487917.61
5	1176708.33	4487883.28
6	1176346.44	4487912.54
7	1176322.21	4487955.38
8	1176282.81	4488196.17
9	1176306.75	4488192.12
1	1176122.33	4487954.27
1	1176708.35	4487926.06
2	1176618.7	4487912.54
3	1176741.54	4487883.28
4	1177223.4	4487868.74
5	1177542.84	4487926.28
6	1177491.89	4488114.71
7	1177210.44	4488130.63
8	1176741.51	4487964.62
1	1176708.35	4487908.62
1	1177491.9	4487912.54
2	1177542.84	4488130.64
3	117726.77	4488114.72
4	1178026.47	4488223.21
5	1177981.91	4488542.99
6	1177716.24	4488553.36
7	1177640.66	4488269.89
8	1177608.54	4488374.29
9	1177685.49	4488351.13
1	1177491.9	4488244.84
1	1177981.92	4488130.64
2	1178026.48	4488553.37
3	1178031.68	4488543
4	1177987.12	4488548.55
1	1177981.92	4488558.92
1	1177987.13	4488553.37
2	1178031.68	4488558.92
3	1178125.46	4488548.56
4	1178130.54	4488648.62
5	1178136.35	4488643.66
6	1178139.08	4488649.86
7	1178091.12	4488654.63
8	1178092.86	4488673.5
1	1177987.13	4488671.75
1	1178709.48	4488558.92
2	1178710.16	4489160.49
3	1178615.91	4489160.63
4	1178580.58	4489415.97
5	1178566.23	4489945.1
6	1178594.54	4489925.79
7	1178445.59	4489501.94
8	1178445.59	4489490.71
9	1178445.02	4489502.43
10	1178429.36	4489501.68
11	1178436.06	4489419.49
12	1178448.99	4489420.12
13	1178448.25	4489435.51
14	1178598.22	4489446.75
15	1178600.5	4489412.68
16	1178680	4489197.28
	1178701.69	4489181.02



1	1178709.48	4489160.49
1	1178566.23	4489925.8
2	1178580.58	4489945.12
3	1178571.73	4490077.59
4	1178572.56	4490094.57
5	1178577.29	4490129.45
6	1178567.75	4490111.6
7	1178571.86	4490098.07
8	1178556.63	4490069.55
1	1178566.23	4489925.8
1	1177329.47	4489843.3
2	1177285.95	4489788.71
3	1177216.76	4489724.86
4	1177138.83	4489730.8
5	1177099.2	4489730.84
6	1177099.19	4489689.33
7	1177082.87	4489684.64
8	1176921.74	4489687.54
9	1176921.16	4489647.94
10	1177088.09	4489644.94
11	1177226.17	4489684.61
12	1177231.2	4489684.3
13	1177237.41	4489690.03
14	1177315.03	4489761.66
15	1177378.05	4489840.73
16	1177375.02	4489848.4
1	1177329.47	4489843.3
1	1177329.47	4489843.31
2	1177375.02	4489848.4
3	1177378.06	4489840.74
4	1177519.41	4490018.06
5	1177468.82	4490018.11
1	1177329.47	4489843.31
1	1177473.59	4490024.11
2	1177468.82	4490018.12
3	1177519.41	4490018.06
4	1177524.19	4490024.05
1	1177473.59	4490024.11
1	1177728.34	4490190.05
2	1177715.96	4490188.78
3	1177505.14	4490063.68
4	1177473.59	4490024.11
5	1177524.19	4490024.06
6	1177531.58	4490033.33
7	1177709.16	4490138.7
8	1177714.81	4490114.42
9	1177755.74	4490024.27
10	1177798.15	4490026.65
11	1177752.48	4490127.23
12	1177746.69	4490152.14
13	1177796.91	4490157.31
14	1177796.72	4490172.71
1	1177728.34	4490190.05
1	1177755.74	4490024.26
2	1177758.4	4490018.41
3	1177798.69	4490020.66
4	1177800.81	4490020.78
5	1177798.15	4490026.64
1	1177755.74	4490024.26
1	1177799.56	4489953.28
2	1177798.69	4490020.66
3	1177758.4	4490018.4
4	1177788.26	4489952.65
1	1177799.56	4489953.28
1	1177799.56	4489953.28
2	1177826.01	4489965.28
3	1177800.81	4490020.77
4	1177798.69	4490020.66
1	1177799.56	4489953.28



1	1177728.34	
2	1177796.72	4490190.06
3	1177935.52	4490172.71
4	1177852.33	4490179.74
1	1177728.34	4490202.82
1	1177935.52	4490190.06
2	1177796.72	4490179.73
3	1177796.92	4490172.71
4	1177848.95	4490157.31
5	1177969.16	4490162.66
6	1178038.62	4490129.31
7	1178079.67	4490181.14
8	1178076.78	4490183.78
9	1177973.06	4490186.89
10	1177961.03	4490181.63
1	1177935.52	4490172.66
1	1178218.02	4490179.73
2	1178024.35	4490232.36
3	1177973.06	4490219.91
4	1178076.78	4490181.64
5	1178079.68	4490186.89
6	1178207.31	4490183.78
1	1178218.02	4490191.99
1	1178232.71	4490232.36
2	1178218.03	4490233.31
3	1178207.31	4490232.36
4	1178222	4490191.99
1	1178232.71	4490192.93
1	1178232.72	4490233.31
2	1178222	4490233.31
3	1178224.72	4490192.93
4	1178229.58	4490193.11
5	1178269.08	4490118.42
6	1178264.23	4490121.13
7	1178417.04	4490195.65
8	1178434.25	4490205.48
9	1178373.75	4490217.27
1	1178232.72	4490242.38
1	1178373.76	4490233.31
2	1178434.26	4490242.38
3	1178440.17	4490217.27
4	1178387.33	4490221.32
1	1178373.76	4490243.25
1	1178387.34	4490242.38
2	1178440.17	4490243.25
3	1178480.66	4490221.32
4	1178476.23	4490249.04
5	1178403.65	4490294.01
1	1178387.34	4490244.3
1	1178519.17	4490243.25
2	1178476.24	4490323.41
3	1178480.66	4490294.01
4	1178529.69	4490249.04
5	1178528.43	4490282.6
6	1178533.53	4490270.33
7	1178545.25	4490259.77
8	1178545.92	4490281.72
9	1178514.96	4490288.24
1	1178519.17	4490285.16
1	1178522.99	4490323.41
2	1178507.88	4490606.99
3	1178523.29	4490595.09
4	1178524.32	4490595.31
5	1178540.32	4490555.52
6	1178534.96	4490386.64
7	1178522.39	4490334.22
8	1178550.04	4490325.62
9	1178553.6	4490328.46
10	1178553.84	4490363.23
		4490409.34



11	1178539.9	4490556.71
12	1178538.4	4490614.85
13	1178537.94	4490616.73
1	1178522.99	4490606.99
1	1178534.55	4490631.15
2	1178514.6	4490618.14
3	1178491.75	4490600.17
4	1178486.52	4490595.82
5	1178489.68	4490594.82
6	1178507.86	4490595.09
7	1178522.99	4490606.99
8	1178537.94	4490616.74
1	1178534.55	4490631.15
1	1178514.6	4490618.14
2	1178534.54	4490631.16
3	1178519.95	4490693.23
4	1178339.16	4490920.99
5	1178256.58	4491088.1
6	1178222.56	4491100.71
7	1178231.59	4491080.72
8	1178245.34	4491075.62
9	1178325.91	4490912.59
10	1178505.56	4490686.26
11	1178517.66	4490634.83
12	1178495.49	4490634.51
13	1178422.81	4490657.39
14	1178444.68	4490608.98
15	1178486.51	4490595.82
16	1178491.75	4490600.17
1	1178514.6	4490618.14
1	1178347.86	4490680.99
2	1178336.29	4490643.11
3	1178444.67	4490608.99
4	1178422.81	4490657.38
1	1178347.86	4490680.99
1	1178163.96	4490756.85
2	1178185.18	4490728.53
3	1178178.84	4490708.48
4	1178246.82	4490674.5
5	1178236.41	4490646.72
6	1178199.03	4490611.52
7	1178241.81	4490597.45
8	1178270.3	4490624.31
9	1178283.57	4490659.71
10	1178336.29	4490643.11
11	1178347.86	4490680.99
12	1178279.07	4490702.65
13	1178201.87	4490741.24
14	1178190.37	4490744.93
15	1178187.41	4490735.56
16	1178174.04	4490753.4
1	1178163.96	4490756.85
1	1178199.03	4490611.51
2	1178180.56	4490594.13
3	1178207.91	4490565.49
4	1178241.81	4490597.45
1	1178199.03	4490611.51
1	1178201.87	4490741.24
2	1178185.18	4490749.59
3	1178174.04	4490753.4
4	1178187.41	4490735.56
5	1178190.37	4490744.93
1	1178201.87	4490741.24
1	1177885.19	4490854.16
2	1177866	4490818.96
3	1177987.63	4490775.75
4	1177967.79	4490721.64
5	1177949.62	4490728.35
6	1177935.95	4490691.18



7	1177963.59	
8	1178008.36	4490681.04
9	1178031.03	4490687.43
10	1178038.84	4490736.53
11	1178169.85	4490757.8
12	1178178.84	4490712.98
13	1178185.18	4490708.48
14	1178163.95	4490728.53
15	1178111.17	4490756.85
16	1178123.5	4490774.91
17	1178114.78	4490810.83
18	1178112.87	4490822.47
19	1178087.07	4490817.09
20	1178073.7	4490826.68
21	1178033.63	4490787.72
1	1177885.19	4490801.43
1	1177885.19	4490854.16
2	1177877.11	4490854.16
3	1177874.95	4490857.03
4	1177835.38	4490886.11
5	1177839.44	4490884.12
6	1177865.99	4490828.39
1	1177885.19	4490818.96
1	1178123.5	4490854.16
2	1178125.86	4490810.83
3	1178117.2	4490817.71
4	1178128.44	4490829.26
5	1178102.13	4490860.78
6	1178087.07	4490870.57
7	1178112.87	4490826.68
8	1178114.78	4490817.09
1	1178123.5	4490822.47
1	1178125.86	4490810.83
2	1178167.6	4490817.71
3	1178130.11	4490939.35
4	1178102.13	4490952.11
5	1178128.44	4490870.58
6	1178117.2	4490860.78
1	1178125.86	4490829.26
1	1177638.39	4490817.71
2	1177650.51	4491065.21
3	1177673.36	4491052.5
4	117768.08	4491119.02
5	1177907.96	4491254.4
6	1178231.58	4491200.71
7	1178222.55	4491080.72
8	1177913.47	4491100.72
9	117762.28	4491215.31
10	1177717.11	4491273.33
11	1177659.29	4491208.76
1	1177638.39	4491126.09
1	1177638.38	4491065.21
2	1177602.24	4491065.21
3	1177614.03	4490959.97
4	1177650.51	4490946.29
1	1177638.38	4491052.49
1	1177531.14	4491065.21
2	1177550.91	4490841.95
3	1177612.09	4490830.76
4	1177614.03	4490940.62
5	1177602.24	4490946.28
6	1177597.61	4490959.95
1	1177597.61	4490946.49
1	1177531.14	4490841.95
1	1176551.6	4490841.95
2	1176529.93	4489853.12
3	1176522.99	4489932.39
4	1176496.17	4489931.41
1	1176551.6	4489893.68
1	1176567.57	4489853.12
1	1176567.57	4489841.45



2	1176568.16	4489841.02
3	1176605.66	4489891.69
4	1176609.88	4489941.38
5	1176611.7	4489943.86
6	1176542.21	4489934.12
1	1176567.57	4489841.45
1	1176551.62	4489853.11
2	1176567.55	4489841.46
3	1176542.21	4489934.12
4	1176611.71	4489943.87
5	1176743.44	4490122.57
6	1176735.18	4490178.11
7	1176577.97	4489964.85
8	1176531.77	4489943.77
9	1176522.99	4489931.42
10	1176529.93	4489932.39
1	1176551.62	4489853.11
1	1176749.51	4490130.81
2	1176742.73	4490127.41
3	1176743.45	4490122.58
1	1176749.51	4490130.81
1	1176749.51	4490130.82
2	1176883.54	4490312.63
3	1176805.36	4490273.31
4	1176735.2	4490178.13
5	1176742.73	4490127.41
1	1176749.51	4490130.82
1	1176813.22	4490283.97
2	1176805.36	4490273.32
3	1176883.55	4490312.65
4	1176891.41	4490323.31
1	1176813.22	4490283.97
1	1176813.22	4490283.98
2	1176891.42	4490323.33
3	1177051.31	4490540.24
4	1177146.63	4490668.14
5	1177172.7	4490646.2
6	1177196.13	4490678.18
7	1177109.92	4490750.4
8	1177086.77	4490718.34
9	1177116.3	4490693.72
10	1177031.44	4490579.85
11	1177002.44	4490601.55
12	1176979.27	4490569.46
13	1177007.86	4490548.03
1	1176813.22	4490283.98
1	1176979.25	4490569.44
2	1177002.43	4490601.55
3	1176992.88	4490608.7
4	1176968.96	4490577.14
1	1176979.25	4490569.44
1	1177109.91	4490750.4
2	1177067.31	4490786.08
3	1177044.09	4490753.92
4	1177086.77	4490718.35
1	1177109.91	4490750.4
1	1177067.31	4490786.09
2	1177062.94	4490789.75
3	1177032.78	4490835.12
4	1177067.11	4490941.67
5	1177124.21	4491009.14
6	1177205.73	4491012.71
7	1177205.17	4491024.95
8	1177197.42	4491025.47
9	1177199.17	4491052.06
10	1177105.19	4491047.97
11	1177031.82	4490961.27
12	1176989.23	4490829.09
13	1177033.17	4490763.01



14		
1	1177044.08	4490753.92
1	1177067.31	4490786.09
2	1177205.17	4491024.96
3	1177203.91	4491052.27
4	1177199.18	4491052.06
1	1177197.42	4491025.47
1	1177205.17	4491024.96
2	1177238.83	4490643.44
3	1177196.14	4490678.18
4	1177172.71	4490646.2
1	1177215.3	4490611.54
1	1177238.83	4490643.44
2	1177238.83	4490643.43
3	1177215.31	4490611.54
4	1177222.44	4490605.73
5	1177187.96	4490533
6	1177150.23	4490486.9
7	1177125.97	4490490.43
8	1177099.31	4490454.3
9	1177139.4	4490448.43
10	1177148.51	4490453.03
11	1177190.98	4490474.17
12	1177221.67	4490511.66
1	1177271.53	4490616.84
1	1177238.83	4490643.43
2	1177099.3	4490454.3
3	1177125.96	4490490.43
4	1177102.44	4490493.85
1	1177096.63	4490454.69
1	1177099.3	4490454.3
2	1177181.73	4490462.87
3	1177190.97	4490474.16
4	1177148.51	4490453.03
5	1177139.41	4490448.43
6	1177149.71	4490446.93
1	1177151.21	4490447.68
1	1177181.73	4490462.87
2	1177181.73	4490462.86
3	1177151.21	4490447.68
4	1177149.72	4490446.92
1	1177166.66	4490444.45
1	1177181.73	4490462.86
2	1178332.53	4491815.53
3	1178306.18	4491847.28
4	1178277.24	4491834.76
1	1178293.32	4491798.6
1	1178332.53	4491815.53
2	1178332.54	4491815.53
3	1178366.29	4491830.13
4	1178339.65	4491861.76
1	1178306.19	4491847.28
1	1178332.54	4491815.53
2	1178366.3	4491830.13
3	1178377.35	4491834.92
4	1178357.06	4491869.29
1	1178339.66	4491861.76
1	1178366.3	4491830.13
2	1178382.69	4491837.23
3	1178362.45	4491871.62
4	1178357.07	4491869.29
1	1178377.36	4491834.93
1	1178382.69	4491837.23
2	1178424.1	4491855.15
3	1178435.35	4491903.15
4	1178362.46	4491871.62
1	1178382.7	4491837.24
1	1178424.1	4491855.15
1	1178431.64	4491858.41
2	1178442.74	4491906.34



3	1178435.36	4491903.16
4	1178424.11	4491855.15
1	1178431.64	4491858.41
1	1178684.06	4491864.9
2	1178698.01	4491924.15
3	1178683.16	4491952.89
4	1178609.5	4491967.91
5	1178597.88	4491997.51
6	1178652.28	4492145.96
7	1178678.86	4492178.23
8	1178646.09	4492200.74
9	1178617.42	4492165.93
10	1178555.53	4491997.03
11	1178569.59	4491961.22
12	1178442.75	4491906.35
13	1178431.65	4491858.41
14	1178597.16	4491930.02
15	1178656.68	4491917.87
1	1178684.06	4491864.9
1	1178646.1	4492200.74
2	1178678.87	4492178.24
3	1178685.27	4492186.02
4	1178652.51	4492208.53
1	1178646.1	4492200.74
1	1178652.52	4492208.53
2	1178685.28	4492186.02
3	1178808.34	4492335.41
4	1178780.43	4492363.82
1	1178652.52	4492208.53
1	1178688.87	4491855.59
2	1178702.95	4491914.58
3	1178698.02	4491924.14
4	1178684.06	4491864.9
1	1178688.87	4491855.59
1	1178688.88	4491855.59
2	1178693.46	4491846.72
3	1178837.28	4491755.52
4	1178932.9	4491833.05
5	1178933.62	4491836.14
6	1178931.54	4491836.67
7	1178934.04	4491846.36
8	1178943.4	4491892.54
9	1178834.45	4491804.21
10	1178723.72	4491874.42
11	1178702.96	4491914.57
1	1178688.88	4491855.59
1	1178932.91	4491833.06
2	1178943.06	4491841.29
3	1178943.73	4491843.85
4	1178955.61	4491902.44
5	1178943.41	4491892.55
6	1178934.04	4491846.36
7	1178931.54	4491836.67
8	1178933.62	4491836.14
1	1178932.91	4491833.06
1	1178943.07	4491841.29
2	1178968.12	4491861.6
3	1180001.5	4491614.86
4	1180415.08	4491144.72
5	1180610.62	4490963.44
6	1181060.83	4490757.54
7	1181120.07	4490773.99
8	1180632.88	4490996.81
9	1180606.7	4491021.08
10	1180593.61	4491027.71
11	1180564.68	4491049.3
12	1180537.87	4491078.75
13	1180529.15	4491092.97
14	1180443.48	4491172.39



15	1180034.47	
16	1180121.02	4491637.33
17	1180069.49	4491909.53
18	1179998.91	4491878.13
19	1178958.34	4491656.19
20	1178955.62	4491904.65
21	1178943.73	4491902.44
1	1178943.07	4491843.85
1	1179123.49	4491841.29
2	1178844.36	4492780.28
3	1178872.28	4492441.43
4	1179106.72	4492413.02
1	1179123.49	4492697.63
1	1179123.5	4492780.28
2	1179106.73	4492780.29
3	1179120.26	4492697.64
4	1179137.03	4492714.06
1	1179123.5	4492796.72
1	1179137.04	4492780.29
2	1179120.27	4492796.72
3	1179251.46	4492714.07
4	1179220.86	4492873.33
1	1179137.04	4492898.48
1	1181579.38	4492796.72
2	1181784.45	4489164.07
3	1182398.27	4489684.44
4	1183356.12	4489481.99
5	1183369.82	4488968.08
6	1183094.52	4489005.66
7	1183009.97	4489153.37
8	1182960.2	4489178.82
9	1182914.49	4489199.05
10	1182876.5	4489226.25
11	1182838.06	4489256.94
12	1182413.95	4489290.97
13	1182212.57	4489518.52
14	1182204.17	4489584.94
15	1182147.49	4489585.52
16	1181926.15	4489598.09
17	1181887.59	4489672.58
18	1181874.32	4489688.82
19	1181785.48	4489696.5
20	1181398.74	4489725.8
21	1181383.11	4490294.95
22	1181361.36	4490308.53
23	1181331.88	4490330.2
24	1181301.07	4490363.97
25	1181273.45	4490406.25
26	1181234.12	4490453.06
27	1181222.75	4490525.53
28	1181209.66	4490550.33
29	1181197.81	4490586.35
30	1181196.3	4490635.52
31	1181157.26	4490647.85
32	1181156.29	4490722.29
33	1181156.29	4490725.87
34	1181118.13	4490715.27
35	1181120.17	4490707.75
36	1181288.58	4490386.61
37	1181750.63	4489706.63
1	1181541.85	4489176.83
1	1181579.38	4489164.07
1	1183369.83	4489005.66
2	1183356.13	4488968.08
3	1183882.44	4488685.69
4	1183893.08	4488683.38
5	1183880.75	4488717.78
6	1183871.71	4488736.38
1	1183369.83	4489005.66
1	1181579.38	4489164.06



2	1181541.85	4489176.82
3	1181538.79	4489169.05
4	1181576.34	4489156.35
1	1181579.38	4489164.06
1	1181239.75	4488521.48
2	1181354.62	4488636.59
3	1181392.48	4488603.03
4	1181418.6	4488632.81
5	1181382.58	4488664.75
6	1181452.04	4488735.03
7	1181451.48	4488839.49
8	1181576.34	4489156.34
9	1181538.79	4489169.04
10	1181411.84	4488846.91
11	1181412.26	4488751.21
12	1181339.63	4488677.63
13	1181216.52	4488554.26
1	1181239.75	4488521.48
1	1181239.74	4488521.47
2	1181216.51	4488554.26
3	1181212.22	4488549.95
4	1181235.45	4488517.17
1	1181239.74	4488521.47
1	1181235.44	4488517.16
2	1181212.21	4488549.95
3	1181159.52	4488497.15
4	1181154.66	4488502.32
5	1181144.82	4488492.47
6	1181028.22	4488548.51
7	1181004.77	4488500.1
8	1181155.93	4488427.43
9	1181191.77	4488463.35
10	1181186.72	4488468.34
1	1181235.44	4488517.16
1	1188434.32	4486215.32
2	1188466.94	4486225.94
3	1188435.53	4486247.51
1	1188434.32	4486215.32
1	1188366.41	4484401.03
2	1188407.45	4484438.98
3	1188474.14	4486220.36
4	1188466.94	4486225.94
5	1188434.32	4486215.31
1	1188366.41	4484401.03
1	1188366.41	4484401.02
2	1188365.93	4484388.3
3	1188406.97	4484426.11
4	1188407.45	4484438.97
1	1188366.41	4484401.02
1	1188365.93	4484388.29
2	1188351.16	4483993.49
3	1188358.49	4483947.55
4	1188389.13	4483949.41
5	1188406.97	4484426.1
1	1188365.93	4484388.29
1	1188351.15	4483993.49
2	1188349.33	4483944.57
3	1188387.08	4483705.31
4	1188385.95	4483705.6
5	1188375.94	4483666.87
6	1188392.4	4483662.62
7	1188389.04	4483647.77
8	1188373.84	4483651.69
9	1188363.84	4483612.96
10	1188380.22	4483608.73
11	1188376.99	4483594.47
12	1188365.78	4483597.36
13	1188382.86	4483551.64
14	1188390.44	4483549.67



15	1188400.45	4483588.41
16	1188387.83	4483591.67
17	1188391.11	4483605.91
18	1188402.57	4483602.95
19	1188403.95	4483608.33
20	1188394.79	4483632.88
21	1188389.43	4483753.78
22	1188360.06	4483937.68
23	1188388.76	4483939.41
24	1188389.13	4483949.4
25	1188358.49	4483947.55
1	1188351.15	4483993.49
1	1188389.43	4483753.81
2	1188385.3	4483847.07
3	1188388.76	4483939.4
4	1188360.06	4483937.68
1	1188389.43	4483753.81
1	1188351.92	4483705.99
2	1188385.95	4483705.6
3	1188387.08	4483705.31
4	1188349.32	4483944.55
5	1188345.67	4483846.93
1	1188351.92	4483705.99
1	1188351.92	4483705.98
2	1188355.51	4483624.88
3	1188365.78	4483597.37
4	1188376.99	4483594.47
5	1188380.22	4483608.73
6	1188363.84	4483612.96
7	1188373.84	4483651.69
8	1188389.04	4483647.77
9	1188392.4	4483662.62
10	1188375.94	4483666.87
11	1188385.95	4483705.6
1	1188351.92	4483705.98
1	1188382.86	4483551.63
2	1188393.07	4483524.29
3	1188491.79	4483503.62
4	1188496.15	4483493.96
5	1188497.03	4483497.36
6	1188535.76	4483487.35
7	1188529.32	4483462.4
8	1188628.47	4483201.17
9	1188650.1	4483153.3
10	1188663.91	4483149.73
11	1188660.89	4483138.02
12	1188742.81	4483129.31
13	1188744.54	4483168.95
14	1188683.55	4483175.43
15	1188549.54	4483471.99
16	1188536.01	4483488.32
17	1188507.86	4483540.72
18	1188422.54	4483558.58
19	1188403.96	4483608.33
20	1188402.57	4483602.95
21	1188391.11	4483605.91
22	1188387.83	4483591.67
23	1188400.45	4483588.41
24	1188390.44	4483549.67
1	1188382.86	4483551.63
1	1188507.87	4483540.72
2	1188536.01	4483488.32
3	1188549.54	4483472
4	1188519.6	4483538.26
1	1188507.87	4483540.72
1	1188515.44	4483451.29
2	1188523.65	4483449.16
3	1188557.32	4483358.61
4	1188628.44	4483201.24



5	1188529.32	4483462.4
6	1188535.76	4483487.35
7	1188497.03	4483497.36
8	1188496.16	4483493.96
1	1188515.44	4483451.29
1	1188515.44	4483451.28
2	1188557.31	4483358.63
3	1188523.65	4483449.16
1	1188515.44	4483451.28
1	1188650.1	4483153.29
2	1188656.81	4483138.45
3	1188660.88	4483138.02
4	1188663.91	4483149.73
1	1188650.1	4483153.29
1	1188742.82	4483129.31
2	1188862.99	4483116.54
3	1189097.8	4482951.98
4	1189094.02	4482945.96
5	1189106.79	4482937.01
6	1189197.73	4482845.8
7	1189192.28	4482823.51
8	1189199.07	4482821.41
9	1189181.87	4482751.21
10	1189218.2	4482733.08
11	1189236.62	4482808.25
12	1189243.44	4482806.27
13	1189257.18	4482862.37
14	1189141.55	4482978.35
15	1189125.21	4482989.8
16	1189121.18	4482983.95
17	1188877.34	4483154.83
18	1188744.55	4483168.95
1	1188742.82	4483129.31
1	1189181.87	4482751.2
2	1189179.43	4482741.26
3	1189215.76	4482723.12
4	1189218.2	4482733.07
1	1189181.87	4482751.2
1	1189179.43	4482741.25
2	1189069.01	4482290.47
3	1189000.92	4482258.5
4	1189017.86	4482222.71
5	1189047.06	4482236.45
6	1189072.1	4482286.49
7	1189074.6	4482296.17
8	1189076.78	4482295.6
9	1189139.11	4482420.7
10	1189141.61	4482430.38
11	1189143.91	4482429.79
12	1189215.76	4482723.1
1	1189179.43	4482741.25
1	1189047.07	4482236.44
2	1189055.94	4482240.62
3	1189078.14	4482284.92
4	1189081.78	4482283.98
5	1189084.29	4482293.67
6	1189082.73	4482294.07
7	1189137.37	4482403.11
8	1189143.91	4482429.78
9	1189141.61	4482430.38
10	1189139.11	4482420.7
11	1189076.78	4482295.6
12	1189074.6	4482296.17
13	1189072.1	4482286.49
1	1189047.07	4482236.44
1	1189055.94	4482240.61
2	1189102.99	4482262.74
3	1189137.38	4482403.11
4	1189082.73	4482291.07



5	1189084.29	
6	1189081.78	4482293.67
7	1189078.14	4482283.98
1	1189055.94	4482284.92
1	1196069.07	4482240.61
2	1196177.54	4483124.96
3	1196213.74	4482884.43
4	1196253.21	4481443.52
5	1196216.93	4481449.39
6	1196080.3	4482893.42
1	1196069.07	4483196.41
1	1196213.74	4483124.96
2	1196221.13	4481443.51
3	1196260.73	4481149.45
4	1196253.21	4481150.27
1	1196213.74	4481449.38
1	1179378.06	4481443.51
2	1179262.33	4481583.91
3	1179281.82	4481519.28
4	1179435.16	4481484.81
5	1179740.02	4481569.37
6	1179715.13	4482688.71
7	1179399.34	4482747.66
8	1179385.46	4481595.79
9	1179381.4	4481588.04
10	1179383.62	4481570.52
11	1179381.11	4481569.95
12	1179371.43	4481560.27
13	1179373.93	4481562.77
14	1179375.33	4481572.45
1	1179378.06	4481572.09
1	1179378.07	4481583.91
2	1179375.33	4481583.91
3	1179373.93	4481572.09
4	1179371.43	4481572.45
5	1179381.11	4481562.77
6	1179383.62	4481560.27
7	1179381.4	4481569.95
8	1179385.45	4481570.52
1	1179378.07	4481588.04
1	1179951.42	4481583.91
2	1179982.83	4482950.86
3	1179964.83	4482965.46
4	1179963.66	4482969.62
5	1179953.98	4482965.07
6	1179955.09	4482967.57
7	1179932.21	4482971.88
1	1179931.42	4482977.16
1	1179993.85	4482950.86
2	1179964.33	4482968.59
3	1179970.78	4482975.44
4	1179963.1	4483003.21
5	1179957.49	4483001.03
6	1179932.38	4482977.02
7	1179932.21	4482982.85
8	1179932.21	4482977.16
8	1179955.09	4482971.88
9	1179953.98	4482967.57
10	1179963.66	4482965.07
11	1179964.83	4482969.62
12	1179982.84	4482965.47
1	1179993.85	4482968.59
1	1179932.67	4482992.39
2	1179932.38	4482982.85
3	1179957.49	4482977.02
4	1179963.09	4483001.03
1	1179932.67	4482992.39
1	1180238.56	4483078.59
2	1180249.81	4483127.13
3	1179983.85	4483006.92



4	1179970.79	4483003.21
5	1179964.33	4482975.44
6	1179993.85	4482968.6
7	1179997.49	4482969.63
1	1180238.56	4483078.59
1	1180245.56	4483081.75
2	1180256.81	4483130.3
3	1180249.82	4483127.13
4	1180238.57	4483078.59
1	1180245.56	4483081.75
1	1180525.29	4483208.19
2	1180536.53	4483256.73
3	1180256.82	4483130.3
4	1180245.57	4483081.76
1	1180525.29	4483208.19
1	1180532.28	4483211.35
2	1180543.53	4483259.89
3	1180536.54	4483256.73
4	1180525.3	4483208.2
1	1180532.28	4483211.35
1	1180818.23	4483340.59
2	1180829.48	4483389.13
3	1180543.54	4483259.89
4	1180532.29	4483211.35
1	1180818.23	4483340.59
1	1180825.12	4483343.7
2	1180836.38	4483392.25
3	1180829.49	4483389.13
4	1180818.24	4483340.59
1	1180825.12	4483343.7
1	1181105.31	4483486.29
2	1181115.9	4483530.5
3	1181064.12	4483515.67
4	1180994.87	4483463.88
5	1180836.39	4483392.25
6	1180825.13	4483343.7
7	1181015.12	4483429.58
8	1181082.02	4483479.61
1	1181105.31	4483486.29
1	1181111.94	4483488.19
2	1181122.47	4483532.39
3	1181115.91	4483530.51
4	1181105.32	4483486.29
1	1181111.94	4483488.19
1	1181379.71	4483564.93
2	1181390.41	4483609.18
3	1181122.48	4483532.39
4	1181111.96	4483488.19
1	1181379.71	4483564.93
1	1181386.28	4483566.81
2	1181396.95	4483611.06
3	1181390.42	4483609.18
4	1181379.72	4483564.93
1	1181386.28	4483566.81
1	1181647.21	4483617.76
2	1181656.14	4483656.34
3	1181600.19	4483669.3
4	1181396.97	4483611.06
5	1181386.29	4483566.82
6	1181601.24	4483628.41
1	1181647.21	4483617.76
1	1181653.07	4483616.41
2	1181662.02	4483654.98
3	1181656.15	4483656.34
4	1181647.22	4483617.76
1	1181653.07	4483616.41
1	1181889.12	4483554.14
2	1181889.43	4483554.06
3	1181900.03	4483599.86



4	1181662.03	4483654.97
5	1181653.08	4483616.4
6	1181880.59	4483563.71
1	1181889.12	4483554.14
1	1181895.61	4483546.86
2	1181896.98	4483552.11
3	1181895.24	4483552.56
4	1181905.21	4483595.61
5	1181901.79	4483599.45
6	1181900.04	4483599.86
7	1181889.43	4483554.06
8	1181889.13	4483554.13
1	1181895.61	4483546.86
1	1182095.29	4483322.79
2	1182106.08	4483370.19
3	1181905.22	4483595.6
4	1181895.24	4483552.56
5	1181896.98	4483552.11
6	1181895.62	4483546.85
1	1182095.29	4483322.79
1	1182100.43	4483317.02
2	1182111.23	4483364.41
3	1182106.09	4483370.18
4	1182095.3	4483322.78
1	1182100.43	4483317.02
1	1181852.36	4481775.69
2	1181891.1	4481766.16
3	1182099.07	4482318.53
4	1182192.94	4483272.72
5	1182111.24	4483364.41
6	1182100.43	4483317.01
7	1182151.83	4483259.33
8	1182060.17	4482327.6
1	1181852.36	4481775.69
1	1181848.81	4481766.23
2	1181887.55	4481756.73
3	1181891.1	4481766.15
4	1181852.35	4481775.64
1	1181848.81	4481766.23
1	1181931.6	4481521.96
2	1181941.13	4481563.12
3	1181903.37	4481588.03
4	1181869.81	4481709.61
5	1181887.55	4481756.72
6	1181848.8	4481766.22
7	1181828.2	4481711.5
8	1181869.15	4481563.16
1	1181931.6	4481521.96
1	1181936.94	4481518.44
2	1181946.48	4481559.59
3	1181941.14	4481563.12
4	1181931.61	4481521.96
1	1181936.94	4481518.44
1	1182196.94	4481565.79
2	1182207.08	4481609.57
3	1181968.61	4481544.99
4	1181946.49	4481559.59
5	1181936.95	4481518.43
6	1181961.72	4481502.09
1	1182196.94	4481565.79
1	1182203.54	4481567.57
2	1182213.69	4481611.36
3	1182207.09	4481609.57
4	1182196.95	4481565.79
1	1182203.54	4481567.57
1	1182203.55	4481567.57
2	1182378.09	4481614.84
3	1182408.3	4481631.85
4	1182338.44	4481645.13



5	1182213.7	4481611.36
1	1182203.55	4481567.57
1	1182421.8	4481639.45
2	1182360.51	4481651.11
3	1182338.44	4481645.14
4	1182408.31	4481631.86
1	1182421.8	4481639.45
1	1182480.73	4481660.01
2	1182489.26	4481701.17
3	1182438.12	4481694.1
4	1182362.97	4481651.78
5	1182360.52	4481651.12
6	1182421.81	4481639.46
7	1182451	4481655.9
1	1182480.73	4481660.01
1	1182487.27	4481660.91
2	1182495.83	4481702.08
3	1182489.27	4481701.17
4	1182480.74	4481660.01
1	1182487.27	4481660.91
1	1182727.74	4481637.58
2	1182738.38	4481683.66
3	1182710.02	4481713.19
4	1182730.31	4481766.58
5	1182693.22	4481780.46
6	1182672.73	4481726.52
7	1182495.84	4481702.08
8	1182487.28	4481660.91
9	1182679.78	4481687.52
1	1182727.74	4481637.58
1	1182733.16	4481631.93
2	1182743.77	4481678.04
3	1182738.39	4481683.65
4	1182727.75	4481637.57
1	1182733.16	4481631.93
1	1182733.17	4481631.93
2	1182818.86	4481542.68
3	1182889.07	4481526.74
4	1182743.78	4481678.03
1	1182733.17	4481631.93
1	1182827.9	4481533.27
2	1182897.99	4481517.45
3	1182889.08	4481526.73
4	1182818.87	4481542.67
1	1182827.9	4481533.27
1	1182942.87	4481394.87
2	1182949.8	4481452.66
3	1182917.32	4481497.32
4	1182898	4481517.44
5	1182827.91	4481533.26
6	1182886.89	4481471.84
1	1182942.87	4481394.87
1	1182947.97	4481387.86
2	1182954.78	4481445.81
3	1182949.81	4481452.65
4	1182942.88	4481394.87
1	1182947.97	4481387.86
1	1183126.51	4481142.4
2	1183138.37	4481193.4
3	1182954.79	4481445.8
4	1182947.98	4481387.86
1	1183126.51	4481142.4
1	1183132.34	4481134.38
2	1183144.15	4481185.45
3	1183138.38	4481193.39
4	1183126.51	4481142.39
1	1183132.34	4481134.38
1	1183363.14	4481058.72
2	1183374.14	4481106.22



3	1183359.76	4481100.22
4	1183326.44	4481114.7
5	1183166.82	4481154.29
6	1183144.16	4481185.44
7	1183132.34	4481134.37
8	1183143.28	4481119.33
9	1183313.69	4481077.06
10	1183359.45	4481057.18
1	1183363.14	4481058.72
1	1183370.96	4481061.98
2	1183382.02	4481109.5
3	1183374.15	4481106.22
4	1183363.15	4481058.72
1	1183370.96	4481061.98
1	1183866.05	4482121.42
2	1183835.3	4482145.71
3	1183555.01	4481790.76
4	1183454.52	4481176.4
5	1183455.34	4481175.89
6	1183479.43	4481138.85
7	1183458.33	4481104.87
8	1183442.44	4481114.74
9	1183427.86	4481086.18
10	1183421.54	4481086.92
11	1183437.33	4481117.91
12	1183424.35	4481125.97
13	1183423.73	4481126.92
14	1183382.03	4481109.51
15	1183374.25	4481078.25
16	1183370.97	4481061.98
17	1183483.62	4481109
18	1183592.44	4481774.26
19	1183865.82	4482120.46
1	1183866.05	4482121.42
1	1183876.68	4482167.33
2	1183852.28	4482167.2
3	1183837.34	4482148.28
4	1183866.86	4482124.94
1	1183876.68	4482167.33
1	1183883.23	4482167.36
2	1183876.69	4482167.33
3	1183866.86	4482124.94
4	1183868.4	4482123.73
5	1183871.55	4482127.7
6	1183874.04	4482127.71
1	1183883.23	4482167.36
1	1184133.67	4482168.65
2	1183883.24	4482167.36
3	1183874.05	4482127.71
4	1184124.48	4482129.01
1	1184133.67	4482168.65
1	1184140.16	4482168.68
2	1184133.68	4482168.65
3	1184124.49	4482129.01
4	1184130.97	4482129.04
1	1184140.16	4482168.68
1	1184374.69	4482095.05
2	1184298.06	4482169.5
3	1184140.17	4482168.68
4	1184130.98	4482129.04
5	1184282.08	4482129.82
6	1184364.23	4482050
1	1184374.69	4482095.05
1	1184380.68	4482089.23
2	1184374.7	4482095.04
3	1184364.24	4482050
4	1184370.21	4482044.19
1	1184380.68	4482089.23
1	1184860.44	4481653.51



2	1184833.34	4481649.43
3	1184581.54	4481894.07
4	1184581.44	4481894.1
5	1184581.45	4481894.16
6	1184380.69	4482089.22
7	1184370.22	4482044.18
8	1184802.51	4481624.17
9	1184790.01	4481598.45
10	1184829.57	4481589.26
11	1184839.83	4481610.36
12	1184855.81	4481612.76
1	1184860.44	4481653.51
1	1184860.45	4481653.51
2	1184855.82	4481612.76
3	1185452.66	4481702.56
4	1185344.91	4481726.4
5	1185322	4481722.95
6	1185321.77	4481722.1
7	1185319.75	4481722.62
1	1184860.45	4481653.51
1	1185452.67	4481702.56
2	1185465.8	4481704.54
3	1185466.66	4481705.24
4	1185360.5	4481728.74
5	1185344.92	4481726.4
1	1185452.67	4481702.56
1	1185466.67	4481705.24
2	1185551.48	4481773.57
3	1185526.71	4481804.45
4	1185449.39	4481742.12
5	1185360.51	4481728.75
1	1185466.67	4481705.24
1	1184826.6	4481583.14
2	1184829.57	4481589.25
3	1184790.01	4481598.44
4	1184786.99	4481592.24
1	1184826.6	4481583.14
1	1184750.46	4481426.44
2	1184826.6	4481583.13
3	1184786.99	4481592.23
4	1184718.65	4481451.58
1	1184750.46	4481426.44
1	1184749	4481423.42
2	1184717.19	4481448.57
3	1184279.57	4480547.97
4	1184254.63	4480439.97
5	1184253.38	4480435.13
6	1184239.39	4480374.68
1	1184749	4481423.42
1	1184239.38	4480374.67
2	1184253.38	4480435.13
3	1184254.63	4480439.97
4	1184279.56	4480547.96
5	1184265.29	4480518.59
6	1184247.6	4480441.79
7	1184244.95	4480442.47
8	1184242.45	4480432.79
9	1184245.39	4480432.03
10	1184226.27	4480347.68
1	1184239.38	4480374.67
1	1184226.26	4480347.67
2	1184245.39	4480432.03
3	1184242.45	4480432.79
4	1184244.95	4480442.47
5	1184247.6	4480441.79
6	1184265.28	4480518.58
7	1184142.58	4480266.06
8	1184188.12	4480197.65
9	1184188.45	4480198.92



10	1184192.32	4480197.92
11	1184203.29	4480246.35
12	1184188.11	4480269.15
1	1184226.26	4480347.67
1	1184195.33	4480186.82
2	1184195.63	4480186.74
3	1184195.85	4480187.59
4	1184250.57	4480175.32
5	1184245.57	4480182.83
6	1184197.41	4480193.64
7	1184198.13	4480196.42
8	1184208.05	4480239.23
9	1184203.3	4480246.34
10	1184192.32	4480197.92
11	1184188.45	4480198.92
12	1184188.13	4480197.65
1	1184195.33	4480186.82
1	1184208.04	4480239.22
2	1184198.13	4480196.42
3	1184197.41	4480193.64
4	1184245.57	4480182.84
1	1184208.04	4480239.22
1	1184195.34	4480186.81
2	1184399.06	4479880.78
3	1184431.93	4479902.86
4	1184250.58	4480175.31
5	1184195.85	4480187.59
6	1184195.63	4480186.74
1	1184195.34	4480186.81
1	1177408.76	4493624.13
2	1177404.34	4493637.08
3	1177400.19	4493628.08
1	1177408.76	4493624.13
1	1177382.22	4493680.41
2	1177314.61	4493658.88
3	1177322.03	4493638.45
4	1177346.15	4493647.14
5	1177360.03	4493644.41
6	1177387.96	4493562.43
7	1177425.44	4493575.2
8	1177408.76	4493624.12
9	1177400.19	4493628.08
10	1177404.33	4493637.08
11	1177390.09	4493678.87
1	1177382.22	4493680.41
1	1186289.33	4487706.67
2	1186304.66	4487703.44
3	1186320	4487700.21
4	1186234.98	4487758.58
5	1186209.15	4487764.02
6	1184004.38	4488699.78
7	1183992.49	4488702.36
8	1184003.11	4488657.3
9	1184780.49	4488327.36
10	1184810.23	4488322.85
11	1184881	4488302.93
12	1184955.73	4488272.26
13	1186269.36	4487716.05
1	1186289.33	4487706.67
1	1177707.08	4484013.35
2	1177714.14	4483963.27
3	1177703.75	4483941.46
4	1177739.48	4483924.36
5	1177755.02	4483956.96
6	1177748.88	4484000.54
1	1177707.08	4484013.35
1	1177341.63	4484195.9
2	1177401.86	4484186.38
3	1177479.9	4484173.9



4	1177536.29	4484164.88
5	1177565.22	4484159.42
6	1177588.62	4484153.8
7	1177641.19	4484138.12
8	1177728.84	4484111.27
9	1177733.48	4484109.85
10	1177626	4484872.88
11	1177288.68	4485032.91
12	1176998.05	4485174.73
13	1176781.6	4485273.06
14	1176406.35	4485381.5
15	1176395.24	4485343.5
16	1176767.84	4485235.82
17	1176981.17	4485138.9
18	1177271.51	4484997.23
19	1177589.76	4484846.25
20	1177689.51	4484138.1
21	1177343.36	4484236.57
22	1177228.43	4484219.55
23	1177161.79	4484102.63
24	1177086.54	4484068.22
25	1177038.88	4484102.3
26	1177015.59	4484070.27
27	1177082.06	4484022.63
28	1177189.87	4484071.93
29	1177202.92	4484094.83
30	1177208.33	4484128.97
31	1177224.64	4484159.41
32	1177250.35	4484183.26
33	1177281.76	4484197.23
34	1177314.94	4484200.1
35	1177340.34	4484196.1
36	1177340.72	4484196.15
1	1177341.63	4484195.9
1	1178421.73	4489025.51
2	1178455.07	4489035.33
3	1178464.94	4489039.69
4	1178465.74	4489043.68
5	1178532.05	4489090.37
6	1178510.45	4489121.14
7	1178505.59	4489120.18
8	1178430.02	4489067.06
1	1178421.73	4489025.51
1	1178646.82	4491639.45
2	1178853.08	4491511.13
3	1178902.41	4491714.22
4	1178722.82	4491828.1
1	1178646.82	4491639.45
1	1180172.62	4492071.79
2	1180187.49	4492118.55
3	1180185.42	4492140.26
4	1180196.74	4492187.8
5	1180208.35	4492184.18
6	1180239.55	4492282.29
7	1180201.76	4492294.09
8	1180115.78	4492023.7
9	1180138.28	4492039.3
1	1180172.62	4492071.79
1	1187409.72	4486951.91
2	1187294.91	4486978.6
3	1187097.66	4487166.2
4	1186891.01	4487308.1
5	1187275.44	4486942.47
6	1187499.23	4486890.45
1	1187409.72	4486951.91
1	1182170.98	4483049.43
2	1182280.52	4483038.53
3	1182308.76	4483312.56
4	1182197.99	4483324.02



1	1182170.98		
1	1179907.92		4483049.43
2	1179909.44		4482935.07
3	1179898.21		4482985.78
4	1179842.11		4482982.6
5	1179768.78		4482922.84
6	1179766.09		4482893.56
7	1179784.46		4482894.29
8	1179786.43		4482850.77
9	1179864.97		4482857.96
1	1179907.92		4482889.32
1	1179709.88		4482935.07
2	1179703.83		4482937.01
3	1179701.23		4482947.56
4	1179682.3		4482940.36
5	1179662.45		4482933.25
6	1179671.95		4482940.08
7	1179687.38		4482923.54
8	1179706.11		4482921.25
1	1179709.88		4482928.55
1	1179614.45		4482937.01
2	1179613.51		4483103.39
3	1179616.12		4483105.01
4	1179651.48		4483106.68
5	1179593.79		4483176.17
6	1179509.66		4483139.39
7	1179506.69		4483285.86
8	1179472.21		4483284.91
9	1179592.67		4483271.52
10	1179593.16		4483061.66
1	1179614.45		4483061.54
			4483103.39

Реквизиты проекта планировки территории и (или) проекта межевания территории в случае, если земельный участок расположен в границах территории, в отношении которой утверждены проект планировки территории и (или) проект межевания территории

Постановление Администрации муниципального образования Билибинский муниципальный район Чукотского автономного округа от 15.04.2022 г. № 261, от 15.04.2022 г. № 262, от 12.08.2022 г. № 623

(указывается в случае, если земельный участок расположен в границах территории, в отношении которой утверждены проект планировки территории и (или) проект межевания территории)

Градостроительный план подготовлен Заводчиковой Л.А. – начальником
отдела архитектуры и градостроительства Управления промышленной
и сельскохозяйственной политики Администрации муниципального образования
Билибинский муниципальный район

(ф. и. о., должность уполномоченного лица, наименование органа)

М. П.
(при наличии)

Подпись

/Заводчикова Л.А./

(расшифровка подписи)

Дата выдачи 15.11.2022 г.
(ДД.ММ.ГГГГ)

1. Чертеж(и) градостроительного плана земельного участка *указан в Приложении*

Чертеж(и) градостроительного плана земельного участка разработан(ы) на топографической основе в масштабе 1:2000, выполненной АО «Оптэн Лимитед» в 2020 году.

Чертеж(и) градостроительного плана земельного участка разработан(ы)
15.11.2022 г., Администрация МО Билибинский МР
(дата, наименование организации)



2. Информация о градостроительном регламенте либо требованиях к назначению, параметрам и размещению объекта капитального строительства на земельном участке, на который действие градостроительного регламента не распространяется или для которого градостроительный регламент не устанавливается

Земельный участок расположен в производственной территориальной зоне ПЗ-5 «Зона размещения производственных объектов I-II классов опасности».

2.1. Реквизиты акта органа государственной власти субъекта Российской Федерации, органа местного самоуправления, содержащего градостроительный регламент либо реквизиты акта федерального органа государственной власти, органа государственной власти субъекта Российской Федерации, органа местного самоуправления, иной организации, определяющего, в соответствии с федеральными законами, порядок использования земельного участка, на который действие градостроительного регламента не распространяется или для которого градостроительный регламент не устанавливается:

Решение Совета депутатов муниципального образования Билибинский муниципальный район от 17 августа 2021 года № 2 «О внесении изменений в Решение Совета депутатов муниципального образования Билибинский муниципальный район от 30 марта 2017 года № 6 «Об утверждении Правил землепользования и застройки межселенной территории Билибинского муниципального района»

2.2. Информация о видах разрешенного использования земельного участка: основные виды разрешенного использования земельного участка:

Производственная деятельность (код 6.0), Недропользование (код 6.1), Тяжелая промышленность (код 6.2), Автомобилестроительная промышленность (код 6.2.1), Легкая промышленность (код 6.3), Нефтехимическая промышленность (код 6.5), Строительная промышленность (код 6.6), Энергетика (код 6.7), Связь (код 6.8), Склад (код 6.9), Складские площадки (код 6.9.1), Научно-производственная деятельность (код 6.12), Транспорт (код 7.0), Специальная деятельность (код 12.2)

условно разрешенные виды использования земельного участка:

вспомогательные виды разрешенного использования земельного участка:

2.3. Предельные (минимальные и (или) максимальные) размеры земельного участка и предельные параметры разрешенного строительства, реконструкции объекта капитального строительства, установленные градостроительным регламентом для территориальной зоны, в которой расположен земельный участок:

Предельные (минимальные и (или) максимальные) размеры земельных участков, в том числе их площадь	Минимальные отступы от границ земельного участка в целях определения мест допустимого размещения, строений, сооружений, за пределами которых запрещено строительство зда-	Предельное количество этажей и (или) предельная высота зданий, строений, сооружений	Максимальный процент застройки в границах земельного участка, определяемый как отношение суммарной площади земельного участка, которая может	Требования к архитектурным решениям объектов капитального строительства, расположенным в границах территории исторического поселения федерально-	Иные показатели
--------------------------------------------------------------------------------------------------	---------------------------------------------------------------------------------------------------------------------------------------------------------------------------	-------------------------------------------------------------------------------------	----------------------------------------------------------------------------------------------------------------------------------------------	--------------------------------------------------------------------------------------------------------------------------------------------------	-----------------



			ний, стросний, сооружений		быть застроена, ко всей площади земельного участка	го или регионального значения	
1	2	3	4	5	6	7	8
Длина, м	Ширина, м	Площадь, м ² или га					
Без ограничений	Без ограничений	Без ограничений	-	-	-	-	-

2.4. Требования к назначению, параметрам и размещению объекта капитального строительства на земельном участке, на который действие градостроительного регламента не распространяется или для которого градостроительный регламент не устанавливается (за исключением случая, предусмотренного пунктом 7.1 части 3 статьи 57.3 Градостроительного кодекса Российской Федерации):

Причины отнесения земельного участка к виду земельного участка, на который действие градостроительного регламента не распространяется или для которого градостроительный регламент не устанавливается	Реквизиты акта, регулирующего использование земельного участка	Требования к использованию земельного участка	Требования к параметрам объекта капитального строительства			Требования к размещению объектов капитального строительства	
			Предельное количество этажей и (или) предельная высота зданий, строений, сооружений	Максимальный процент застройки в границах земельного участка, определяемый как отношение суммарной площади земельного участка, которая может быть застроена, ко всей площади земельного участка	Иные требования к параметрам объекта капитального строительства	Минимальные отступы от границ земельного участка в целях определения мест допустимого размещения зданий, строений, сооружений, за пределами которых запрещено строительство зданий, строений, сооружений	Иные требования к размещению объектов капитального строительства
1	2	3	4	5	6	7	8
-	-	-	-	-	-	-	-



2.5. Предельные параметры разрешенного строительства, реконструкции объекта капитального строительства, установленные положением об особо охраняемых природных территориях, в случае выдачи градостроительного плана земельного участка, расположенного в границах особо охраняемой природной территории:

Причины отнесения земельного участка к виду земельного участка для которого градостроительный регламент не устанавливается	Реквизиты Положения об особо охраняемой природной территории	Реквизиты утвержденной документации по планировке территории	Функциональная зона	Зонирование особо охраняемой природной территории (да/нет)						Требования к размещению объектов капитального строительства	
				Виды разрешенного использования земельного участка		Требования к параметрам объекта капитального строительства		Требования к параметрам объекта капитального строительства		Требования к размещению объектов капитального строительства	
				Основные виды разрешенного использования	Вспомогательные виды разрешенного использования	Предельное количество этажей и (или) предельная высота зданий, сооружений, суммарной площади земельного участка, которая может быть застроена, ко всей площади земельного участка	Максимальный процент застройки в границах земельного участка, определяемый как отношение суммарной площади земельного участка, которая может быть застроена, ко всей площади земельного участка	Иные требования к параметрам объекта капитального строительства	Иные требования к размещению объектов капитального строительства	Минимальные отступы от границ земельного участка в целях определения мест допустимого размещения зданий, сооружений, сооружений в пределах территорий запрещено строительство зданий, сооружений	Иные требования к размещению объектов капитального строительства
1	2	3	4	5	6	7	8	9	10	11	
-	-	-	-	-	-	-	-	-	-	-	



3. Информация о расположенных в границах земельного участка объектах капитального строительства и объектах культурного наследия

3.1. Объекты капитального строительства

№ Не имеется, Не имеется
 (согласно чертежу(ам) градостроительного плана) (назначение объекта капитального строительства, этажность, высотность, общая площадь, площадь застройки)

инвентаризационный или кадастровый номер, Не имеется

3.2. Объекты, включенные в единый государственный реестр объектов культурного наследия (памятников истории и культуры) народов Российской Федерации

№ Информация отсутствует, Информация отсутствует
 (согласно чертежу(ам) градостроительного плана) (назначение объекта культурного наследия, общая площадь, площадь застройки)

Информация отсутствует

(наименование органа государственной власти, принявшего решение о включении выявленного объекта культурного наследия в реестр, реквизиты этого решения)

регистрационный номер в реестре Информация отсутствует от Информация отсутствует (дата)

4. Информация о расчетных показателях минимально допустимого уровня обеспеченности территории объектами коммунальной, транспортной, социальной инфраструктур и расчетных показателях максимально допустимого уровня территориальной доступности указанных объектов для населения в случае, если земельный участок расположен в границах территории, в отношении которой предусматривается осуществление деятельности по комплексному и устойчивому развитию территории:

Информация о расчетных показателях минимально допустимого уровня обеспеченности территории								
Объекты коммунальной инфраструктуры			Объекты транспортной инфраструктуры			Объекты социальной инфраструктуры		
Наименование вида объекта	Единица измерения	Расчетный показатель	Наименование вида объекта	Единица измерения	Расчетный показатель	Наименование вида объекта	Единица измерения	Расчетный показатель
1	2	3	4	5	6	7	8	9
-	-	-	-	-	-	-	-	-
Информация о расчетных показателях максимально допустимого уровня территориальной доступности								
Наименование вида объекта	Единица измерения	Расчетный показатель	Наименование вида объекта	Единица измерения	Расчетный показатель	Наименование вида объекта	Единица измерения	Расчетный показатель
1	2	3	4	5	6	7	8	9
-	-	-	-	-	-	-	-	-

5. Информация об ограничениях использования земельного участка, в том числе, если земельный участок полностью или частично расположен в границах зон с особыми условиями использования территорий

Информация отсутствует



6. Информация о границах зон с особыми условиями использования территорий, если земельный участок полностью или частично расположен в границах таких зон:

Наименование зоны с особыми условиями использования территории с указанием объекта, в отношении которого установлена такая зона	Перечень координат характерных точек в системе координат, используемой для ведения Единого государственного реестра недвижимости		
	Обозначение (номер) характерной точки	X	Y
1	2	3	4
Отсутствует	-	-	-

7. Информация о границах публичных сервитутов *Информация отсутствует*

Обозначение (номер) характерной точки	Перечень координат характерных точек в системе координат, используемой для ведения Единого государственного реестра недвижимости	
	X	Y
-	-	-

8. Номер и (или) наименование элемента планировочной структуры, в границах которого расположен земельный участок

-

9. Информация о технических условиях подключения (технологического присоединения) объектов капитального строительства к сетям инженерно-технического обеспечения, определенных с учетом программ комплексного развития систем коммунальной инфраструктуры поселения, городского округа

Информация отсутствует

10. Реквизиты нормативных правовых актов субъекта Российской Федерации, муниципальных правовых актов, устанавливающих требования к благоустройству территории

Информация отсутствует

11. Информация о красных линиях: *Информация отсутствует*

Обозначение (номер) характерной точки	Перечень координат характерных точек в системе координат, используемой для ведения Единого государственного реестра недвижимости	
	X	Y
-	-	-



Подготовлено:

Консультант отдела архитектуры и градостроительства
Управления промышленной и сельскохозяйственной политики

О.В. Антонов

Согласовано:

Исполняющий обязанности начальника
Управления промышленной и сельскохозяйственной политики

Л.А. Заводчикова

Заместитель Главы Администрации –
начальник Управления финансов, экономики и
имущественных отношений

О.В. Шершнева

Начальник отдела организационной и кадровой
работы Управления правового и
организационного обеспечения

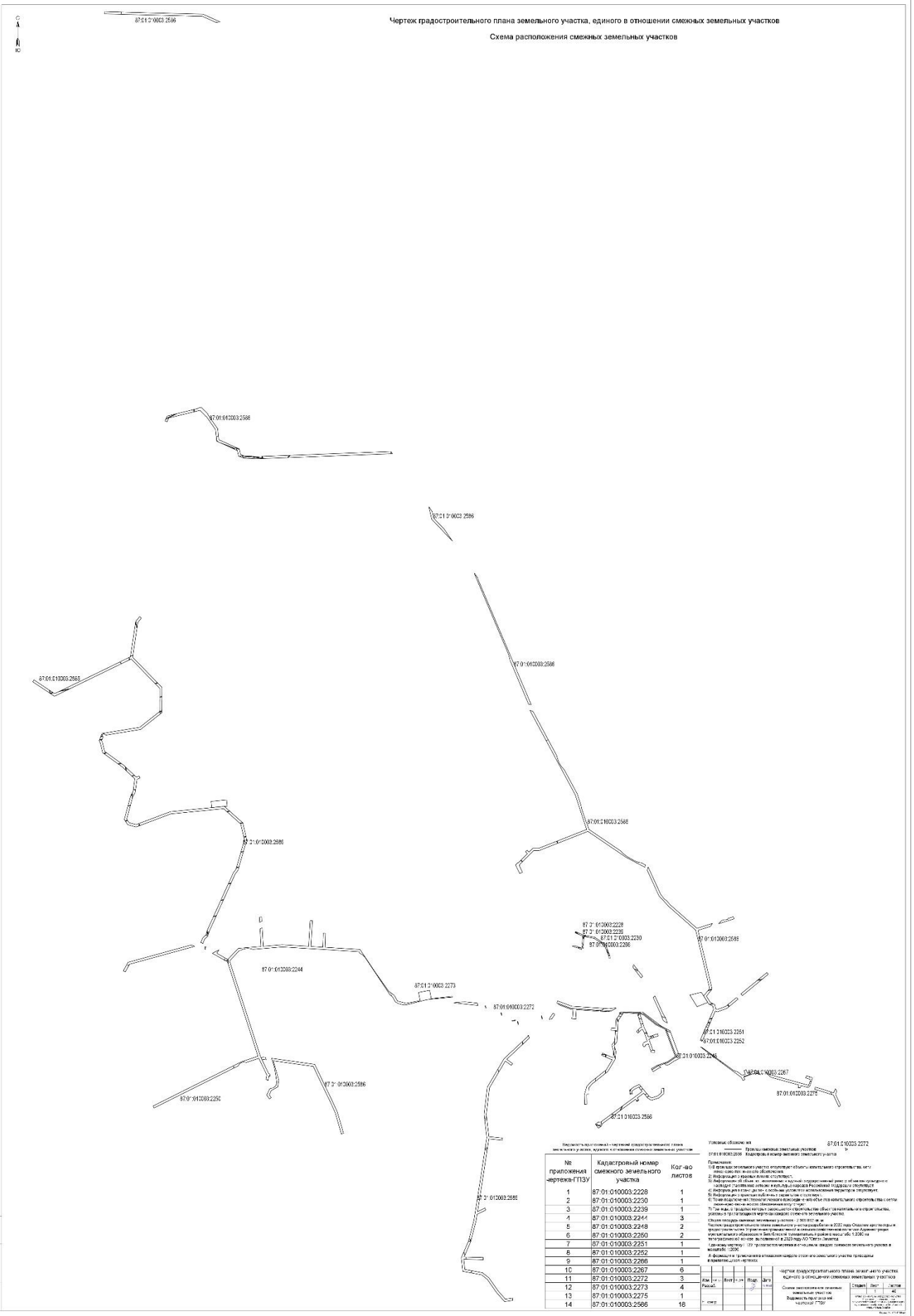
Е.Б. Снесарь

Исполняющий обязанности начальника
Управления правового и организационного
обеспечения

А.В. Шаповалова

Разослано: в дело, отдел архитектуры и градостроительства, отдел имущественных и земельных отношений





Условные обозначения: 87-01/010003-2272

1 - граница земельного участка, 2 - граница смежного земельного участка

Пояснения:
 1. Границы смежных земельных участков, принадлежащих различным лицам (физическим лицам, организациям) независимо от оснований владения, указываются в виде сплошной линии.
 2. Границы смежных земельных участков, принадлежащих одному лицу (физическому лицу, организации) на праве собственности, аренды и других оснований, предусмотренных законодательством Российской Федерации, указываются в виде штрихпунктирной линии.
 3. Границы смежных земельных участков, принадлежащих одному лицу (физическому лицу, организации) на праве собственности, аренды и других оснований, предусмотренных законодательством Российской Федерации, указываются в виде штрихпунктирной линии с точками.
 4. Границы смежных земельных участков, принадлежащих одному лицу (физическому лицу, организации) на праве собственности, аренды и других оснований, предусмотренных законодательством Российской Федерации, указываются в виде штрихпунктирной линии с точками.
 5. Границы смежных земельных участков, принадлежащих одному лицу (физическому лицу, организации) на праве собственности, аренды и других оснований, предусмотренных законодательством Российской Федерации, указываются в виде штрихпунктирной линии с точками.
 6. Границы смежных земельных участков, принадлежащих одному лицу (физическому лицу, организации) на праве собственности, аренды и других оснований, предусмотренных законодательством Российской Федерации, указываются в виде штрихпунктирной линии с точками.
 7. Границы смежных земельных участков, принадлежащих одному лицу (физическому лицу, организации) на праве собственности, аренды и других оснований, предусмотренных законодательством Российской Федерации, указываются в виде штрихпунктирной линии с точками.
 8. Границы смежных земельных участков, принадлежащих одному лицу (физическому лицу, организации) на праве собственности, аренды и других оснований, предусмотренных законодательством Российской Федерации, указываются в виде штрихпунктирной линии с точками.
 9. Границы смежных земельных участков, принадлежащих одному лицу (физическому лицу, организации) на праве собственности, аренды и других оснований, предусмотренных законодательством Российской Федерации, указываются в виде штрихпунктирной линии с точками.
 10. Границы смежных земельных участков, принадлежащих одному лицу (физическому лицу, организации) на праве собственности, аренды и других оснований, предусмотренных законодательством Российской Федерации, указываются в виде штрихпунктирной линии с точками.
 11. Границы смежных земельных участков, принадлежащих одному лицу (физическому лицу, организации) на праве собственности, аренды и других оснований, предусмотренных законодательством Российской Федерации, указываются в виде штрихпунктирной линии с точками.
 12. Границы смежных земельных участков, принадлежащих одному лицу (физическому лицу, организации) на праве собственности, аренды и других оснований, предусмотренных законодательством Российской Федерации, указываются в виде штрихпунктирной линии с точками.
 13. Границы смежных земельных участков, принадлежащих одному лицу (физическому лицу, организации) на праве собственности, аренды и других оснований, предусмотренных законодательством Российской Федерации, указываются в виде штрихпунктирной линии с точками.
 14. Границы смежных земельных участков, принадлежащих одному лицу (физическому лицу, организации) на праве собственности, аренды и других оснований, предусмотренных законодательством Российской Федерации, указываются в виде штрихпунктирной линии с точками.

№ приложения чертёж ГПЗУ	Кадастровый номер земельного участка	Кол-во листов
1	87-01/010003-2228	1
2	87-01/010003-2230	1
3	87-01/010003-2239	1
4	87-01/010003-2244	3
5	87-01/010003-2248	2
6	87-01/010003-2250	2
7	87-01/010003-2251	1
8	87-01/010003-2252	1
9	87-01/010003-2266	1
10	87-01/010003-2267	6
11	87-01/010003-2272	3
12	87-01/010003-2273	4
13	87-01/010003-2275	1
14	87-01/010003-2586	16



Чертеж градостроительного плана земельного участка М 1:2000 (продолжение)



Условные обозначения:

Границы земельного участка

1. Границы земельного участка

2. Границы земельного участка

3. Границы земельного участка

4. Границы земельного участка

5. Границы земельного участка

6. Границы земельного участка

7. Границы земельного участка

8. Границы земельного участка

9. Границы земельного участка

10. Границы земельного участка

11. Границы земельного участка

12. Границы земельного участка

13. Границы земельного участка

14. Границы земельного участка

15. Границы земельного участка

16. Границы земельного участка

17. Границы земельного участка

18. Границы земельного участка

19. Границы земельного участка

20. Границы земельного участка

21. Границы земельного участка

22. Границы земельного участка

23. Границы земельного участка

24. Границы земельного участка

25. Границы земельного участка

26. Границы земельного участка

27. Границы земельного участка

28. Границы земельного участка

29. Границы земельного участка

30. Границы земельного участка

31. Границы земельного участка

32. Границы земельного участка

33. Границы земельного участка

34. Границы земельного участка

35. Границы земельного участка

36. Границы земельного участка

37. Границы земельного участка

38. Границы земельного участка

39. Границы земельного участка

40. Границы земельного участка

41. Границы земельного участка

42. Границы земельного участка

43. Границы земельного участка

44. Границы земельного участка

45. Границы земельного участка

46. Границы земельного участка

47. Границы земельного участка

48. Границы земельного участка

49. Границы земельного участка

50. Границы земельного участка

51. Границы земельного участка

52. Границы земельного участка

53. Границы земельного участка

54. Границы земельного участка

55. Границы земельного участка

56. Границы земельного участка

57. Границы земельного участка

58. Границы земельного участка

59. Границы земельного участка

60. Границы земельного участка

61. Границы земельного участка

62. Границы земельного участка

63. Границы земельного участка

64. Границы земельного участка

65. Границы земельного участка

66. Границы земельного участка

67. Границы земельного участка

68. Границы земельного участка

69. Границы земельного участка

70. Границы земельного участка

71. Границы земельного участка

72. Границы земельного участка

73. Границы земельного участка

74. Границы земельного участка

75. Границы земельного участка

76. Границы земельного участка

77. Границы земельного участка

78. Границы земельного участка

79. Границы земельного участка

80. Границы земельного участка

81. Границы земельного участка

82. Границы земельного участка

83. Границы земельного участка

84. Границы земельного участка

85. Границы земельного участка

86. Границы земельного участка

87. Границы земельного участка

88. Границы земельного участка

89. Границы земельного участка

90. Границы земельного участка

91. Границы земельного участка

92. Границы земельного участка

93. Границы земельного участка

94. Границы земельного участка

95. Границы земельного участка

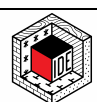
96. Границы земельного участка

97. Границы земельного участка

98. Границы земельного участка

99. Границы земельного участка


100. Границы земельного участка



Чертеж градостроительного плана земельного участка М 1:2000 (продолжение)




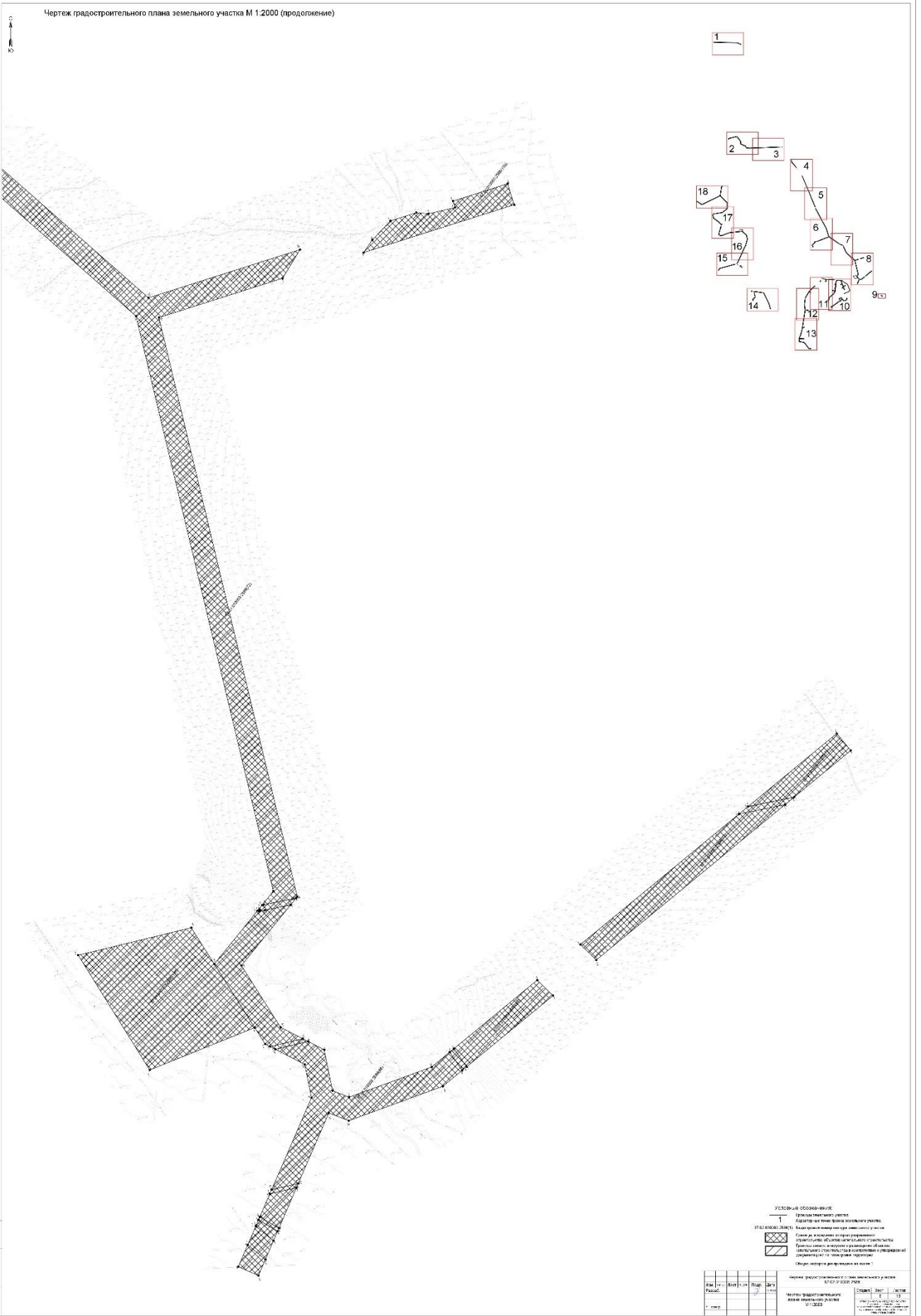
Чертеж градостроительного плана земельного участка М 1:2000 (продолжение)



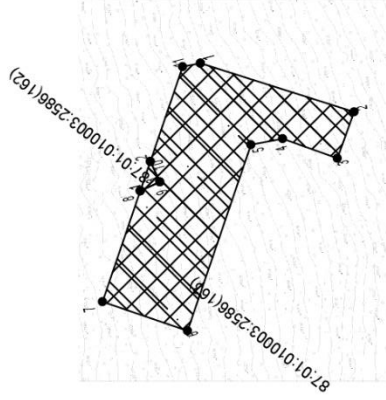
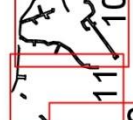
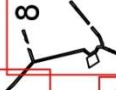
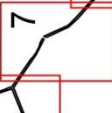
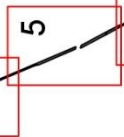
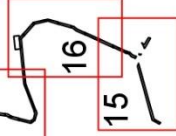

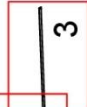
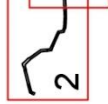


Чертеж градостроительного плана земельного участка М 1:2000 (продолжение)





Чертеж градостроительного плана земельного участка М 1:2000 (продолжение)



Условные обозначения:

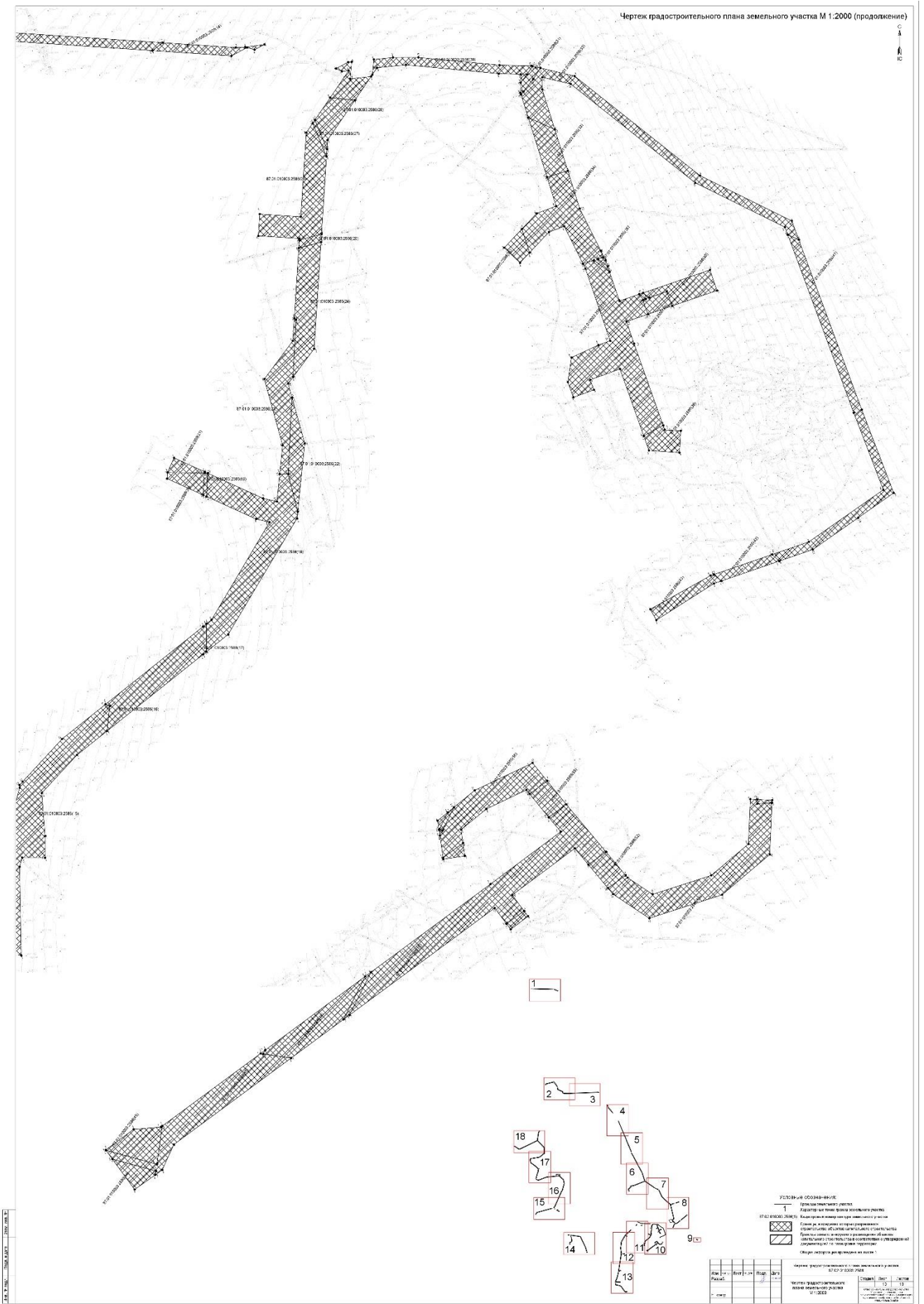
- 1 — Границы земельного участка
- Характерные точки границы земельного участка
- 87:02:010003:2568(1) — Кадастровый номер контура земельного участка
- [Cross-hatched box] — Границы, в пределах которых разрешается строительство объектов капитального строительства
- [Diagonal lines box] — Границы зоны планируемого размещения объектов капитального строительства в соответствии с утвержденной документацией по планировке территории

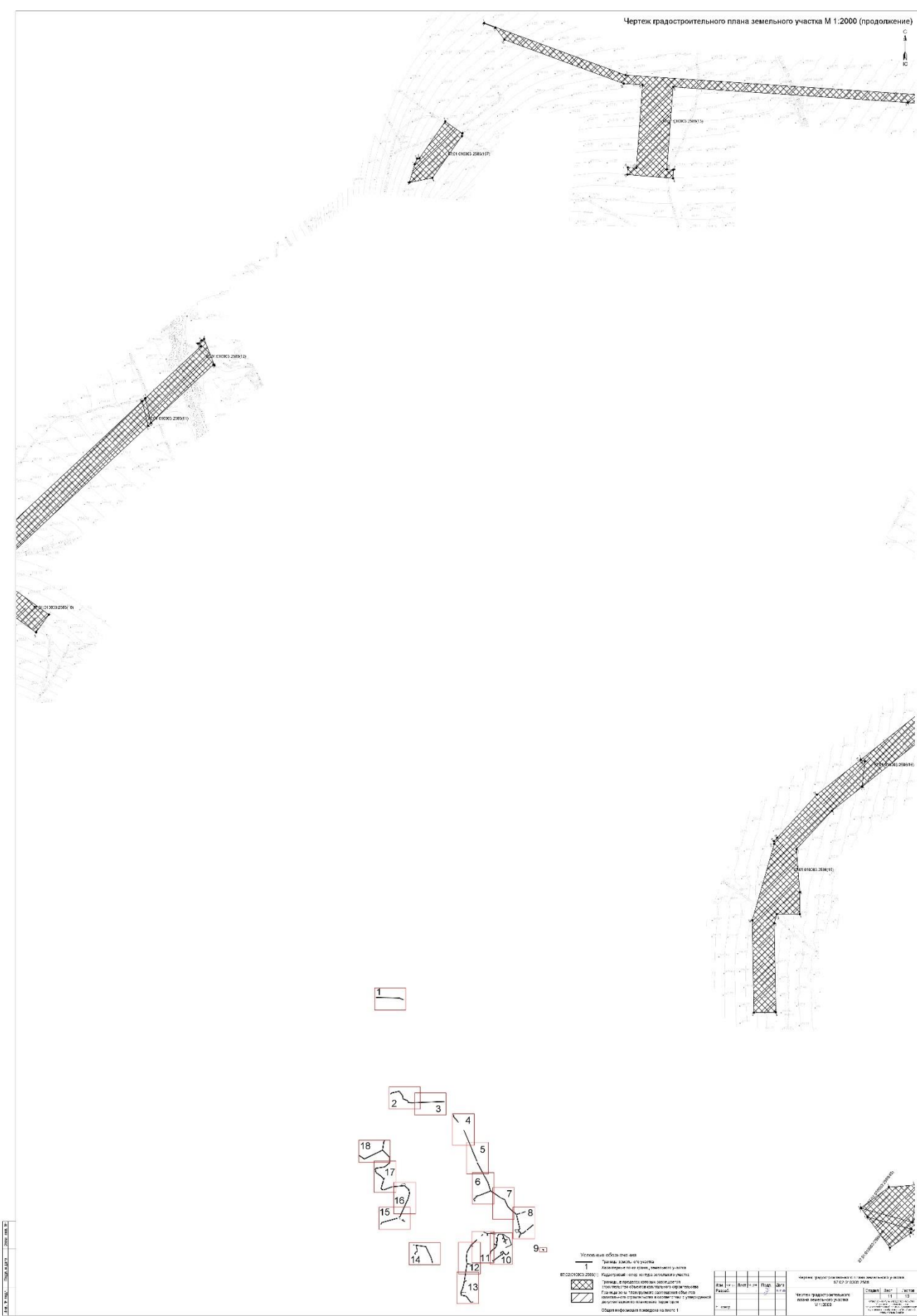
Общая информация приведена на листе 1

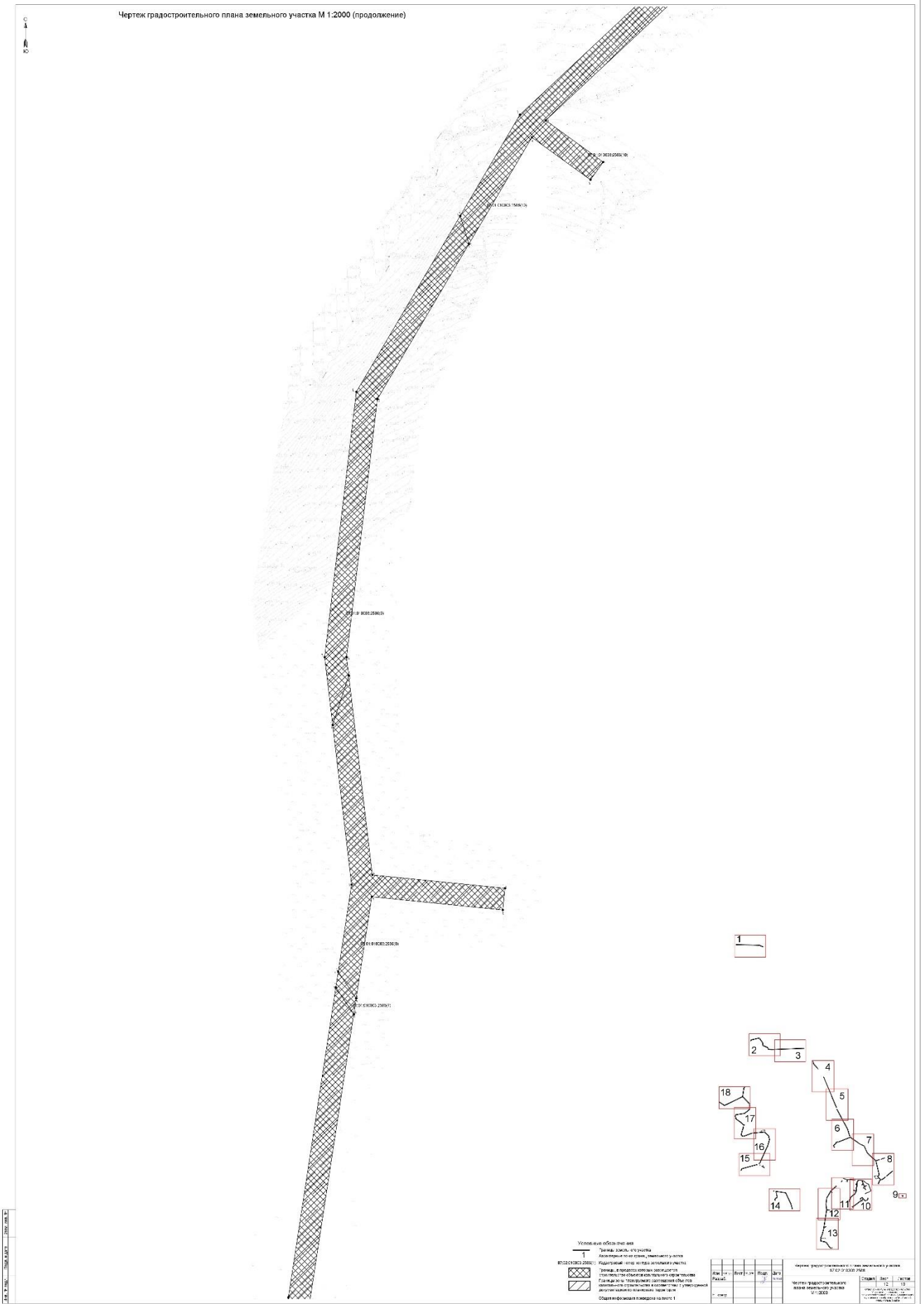
Чертеж градостроительного плана земельного участка 87:02:010003:2568			
Изм.	Коп.уч.	Лист	№ док.
Разраб.			
Н. контр.			
Дата	15.11.22		
Подп.			
Подп.			
Лист	9	Листов	18
Стадия	Чертеж градостроительного плана земельного участка М 1:2000		
Отдел архитектуры и градостроительства Управления по вопросам архитектуры и сельскохозяйственной политики Администрации муниципального района			

Имя, № подл.	Подп. и дата	Взам. инв. №



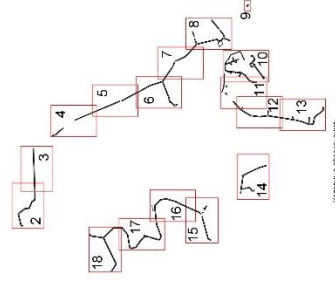
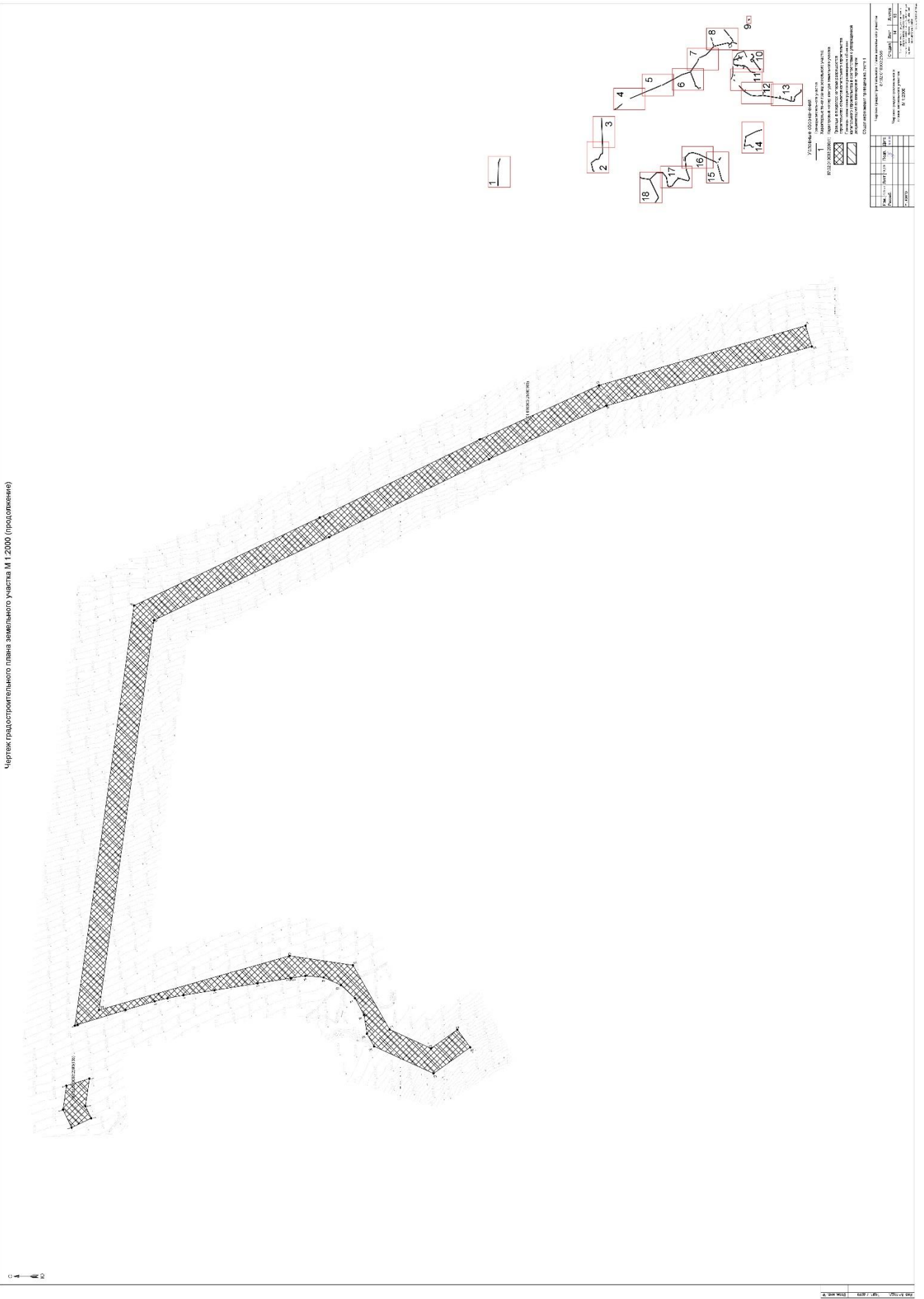








Чертеж градостроительного плана земельного участка М 1:2000 (продолжение)

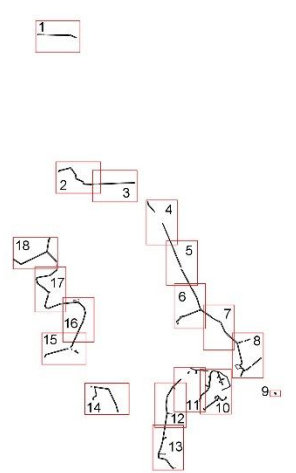



Условные обозначения:
 1 — граница участка;
 2 — граница участка с объектом недвижимости;
 3 — граница участка с объектом недвижимости;
 4 — граница участка с объектом недвижимости;
 5 — граница участка с объектом недвижимости;
 6 — граница участка с объектом недвижимости;
 7 — граница участка с объектом недвижимости;
 8 — граница участка с объектом недвижимости;
 9 — граница участка с объектом недвижимости;
 10 — граница участка с объектом недвижимости;
 11 — граница участка с объектом недвижимости;
 12 — граница участка с объектом недвижимости;
 13 — граница участка с объектом недвижимости;
 14 — граница участка с объектом недвижимости;
 15 — граница участка с объектом недвижимости;
 16 — граница участка с объектом недвижимости;
 17 — граница участка с объектом недвижимости;
 18 — граница участка с объектом недвижимости;

Исполнитель:	ООО «Ай Ди Инжинирс»
Составитель:	С.И. Иванов
Проверил:	И.И. Петров
Дата:	15.05.2024
Масштаб:	1:2000
Лист:	1 из 1







Условные обозначения

Символ Описание

1. Районный центр, районный центр

2. Районный центр, районный центр

3. Районный центр, районный центр

4. Районный центр, районный центр

5. Районный центр, районный центр

6. Районный центр, районный центр

7. Районный центр, районный центр

8. Районный центр, районный центр

9. Районный центр, районный центр

10. Районный центр, районный центр

11. Районный центр, районный центр

12. Районный центр, районный центр

13. Районный центр, районный центр

14. Районный центр, районный центр

15. Районный центр, районный центр

16. Районный центр, районный центр

17. Районный центр, районный центр

18. Районный центр, районный центр

Объемные обозначения: 1. Районный центр, районный центр

2. Районный центр, районный центр

3. Районный центр, районный центр

4. Районный центр, районный центр

5. Районный центр, районный центр

6. Районный центр, районный центр

7. Районный центр, районный центр

8. Районный центр, районный центр

9. Районный центр, районный центр

10. Районный центр, районный центр

11. Районный центр, районный центр

12. Районный центр, районный центр

13. Районный центр, районный центр

14. Районный центр, районный центр

15. Районный центр, районный центр

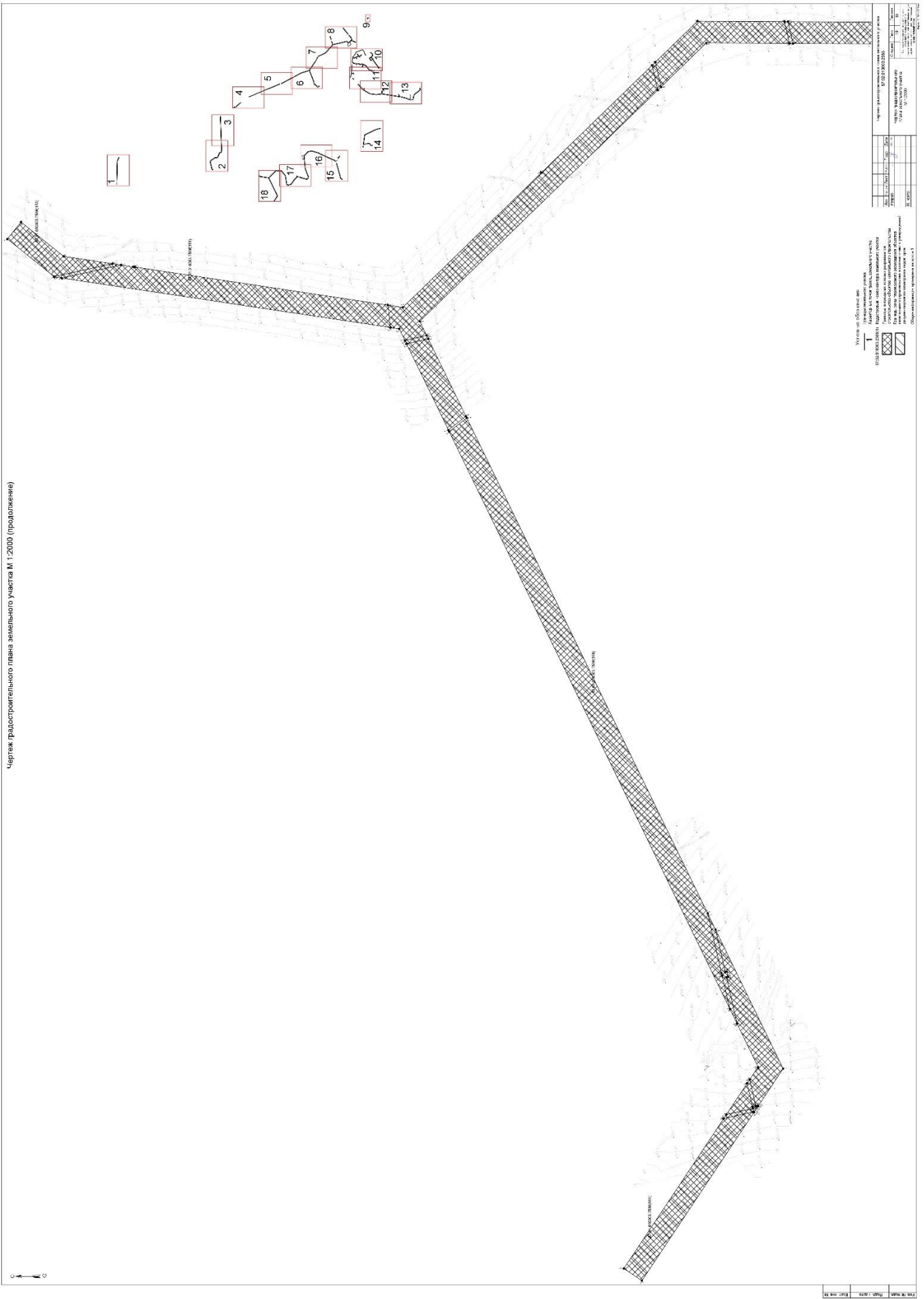
16. Районный центр, районный центр

17. Районный центр, районный центр

18. Районный центр, районный центр

№ п/п	№ п/п	№ п/п	№ п/п
1	2	3	4
5	6	7	8
9	10	11	12
13	14	15	16
17	18		





Приложение Д

ДОГОВОРЫ АРЕНДЫ ЗЕМЕЛЬНЫХ УЧАСТКОВ

ДОГОВОР № 1/2020-ГДК
аренды земельного участка,
составляющего государственную казну Российской Федерации

«~~28~~ июля 2020 г.

г. Анадырь

Территориальное управление Федерального агентства по управлению государственным имуществом в Чукотском автономном округе, именуемое в дальнейшем «Арендодатель», в лице исполняющего обязанности руководителя Территориального управления Василенко Владимира Владимировича, действующего на основании Положения и приказа Министерства финансов Российской Федерации от 30.06.2020 г. № 1101-л/с, с одной стороны, и **Общество с ограниченной ответственностью «ГДК Баймская» (ООО «ГДК Баймская»)**, созданное и существующее в соответствии с законодательством Российской Федерации, зарегистрированное за Основным государственным регистрационным номером (ОГРН): 1087746085866, дата государственной регистрации: 22 января 2008 года, идентификационный номер налогоплательщика (ИНН): 7705825797, код причины постановки на учет (КПП): 870901001, с зарегистрированным местом нахождения по адресу: Российская Федерация, 689000, Чукотский автономный округ, г. Анадырь, ул. Дежнева, д. 1, далее именуемое также «Арендатор», в лице **Тополя Юрия Владимировича** (12.03.1970 года рождения, паспорт гражданина Российской Федерации: 77 19 111800, выдан УМВД России по Чукотскому автономному округу 16.10.2019 года, код подразделения: 870-001, зарегистрирован по адресу: Чукотский автономный округ, г. Анадырь, ул. Ленина, д. 27, кв. 21), действующего на основании Доверенности 77 АГ 4615051 от 23.07.2020, удостоверенной временно исполняющей обязанности нотариуса города Москвы (Володиной Натальей Георгиевной) и зарегистрированной в реестре: № 77/628-н/77-2020-10-1860, с другой стороны, совместно именуемые в дальнейшем «Стороны», заключили настоящий договор (далее – «Договор») о нижеследующем:

1. Предмет Договора

1.1. Арендодатель передает, а Арендатор принимает во временное владение и пользование (в аренду) земельные участки, являющийся федеральной собственностью (далее – Участок), со следующими характеристиками:

- **кадастровый номер:** 87:01:010003:2087;
- **категория земель:** земли промышленности, энергетики, транспорта, связи, радиовещания, телевидения, информатики, земли для обеспечения космической деятельности, земли обороны, безопасности и земли иного специального назначения;
- **адрес (местонахождение):** Чукотский АО., Билибинский р-н., Чукотское лесничество, часть-1 Билибинского участкового лесничества, кварталы №317 (выделы 67, 68, 79, 80, 86, 88), № 319 (выделы 38), № 350 (выделы 1, 2, 3, 4, 5, 6, 7, 8, 9, 10, 13, 14, 17, 18, 19, 21, 22, 23, 25, 26, 27, 28, 29, 31, 32, 34, 37, 39, 40, 41, 42, 43, 44, 45, 46, 50, 51, 52, 53, 54, 55, 56, 57, 58, 59, 60, 62, 65, 66, 67, 69, 70), № 351 (выдел 41).
- **разрешенное использование:** Недропользование;
- **общая площадь:** 2310782 кв.м;
- **право собственности Российской Федерации зарегистрировано:** 11.09.2019 года, о чем в Едином государственном реестре прав на недвижимое



имущество и сделок с ним сделана запись № 87:01:010003:2087-87/005/2019-1;

- **реестровый номер федерального имущества: П11850000843**

Границы Участка указаны в Выписке из единого государственного реестра недвижимости об основных характеристиках и зарегистрированных правах на объект недвижимости (приложение № 3 к Договору), являющемся его неотъемлемой частью.

- **кадастровый номер: 87:01:010003:2083;**

- **категория земель:** земли промышленности, энергетики, транспорта, связи, радиовещания, телевидения, информатики, земли для обеспечения космической деятельности, земли обороны, безопасности и земли иного специального назначения;

- **адрес (местонахождение):** Чукотский АО, Билибинский р-н, Чукотское лесничество, часть-1 Билибинского участкового лесничества, квартал №350 (выделы 1, 2, 3, 4, 6, 7, 8, 9, 10, 15, 16, 17, 19, 21, 22, 23, 25, 26, 27, 31, 42, 43, 44, 52, 53, 54,55, 67, 69),

- **разрешенное использование:** недропользования;

- **общая площадь:** 1047414кв.м;

- **право собственности Российской Федерации зарегистрировано:** 26.12.2018года, о чем в Едином государственном реестре прав на недвижимое имущество и сделок с ним сделана запись 87:01:010003:2083-87/005/2018-1

- **реестровый номер федерального имущества: П11850000842**

Границы Участка указаны в Выписке из единого государственного реестра недвижимости об основных характеристиках и зарегистрированных правах на объект недвижимости (приложение № 3-1 к Договору), являющемся его неотъемлемой частью.

- **кадастровый номер: 87:01:010003:2089;**

- **категория земель:** земли промышленности, энергетики, транспорта, связи, радиовещания, телевидения, информатики, земли для обеспечения космической деятельности, земли обороны, безопасности и земли иного специального назначения;

- **адрес (местонахождение):** Чукотский АО, Билибинский р-н, Чукотское лесничество, часть-1 Билибинского участкового лесничества, кварталы №350 (выделы 34, 45, 58), №351 (выделы 39, 40, 41)

- **разрешенное использование:** недропользования;

- **общая площадь:** 1716088кв.м;

- **право собственности Российской Федерации зарегистрировано:** 12.09.2019года, о чем в Едином государственном реестре прав на недвижимое имущество и сделок с ним сделана запись 87:01:010003:2089-87/005/2019-1

- **реестровый номер федерального имущества: П11850000841**

Границы Участка указаны в Выписке из единого государственного реестра недвижимости об основных характеристиках и зарегистрированных правах на объект недвижимости (приложение № 3-2 к Договору), являющемся его неотъемлемой частью.

Участки предоставляются для разработки медного месторождения Песчанка, включая строительство Баимского ГОКа согласно условиям Лицензии на право пользования недрами АНД 14673 ТР с целевым назначением и видами работ: для геологического изучения, включающего поиски и оценку месторождений полезных ископаемых, в том числе использования отходов добычи полезных ископаемых и связанных с ним перерабатывающих производств.



1.2. Участки, указанные в пункте 1.1 Договора, предоставляется Арендатору без проведения торгов на основании статьи 39.17 и пункта 20 статьи 39.6 Земельного кодекса Российской Федерации.

1.3. Участок передается Арендатору по Акту приема-передачи (приложение № 2 к Договору), составленному и подписанному Арендодателем и Арендатором в трех экземплярах (по одному для каждой из Сторон и один для регистрирующего органа). Акт приема – передачи подписывается Сторонами **в течение 3 дней от даты подписания Договора**. В момент подписания акта приема-передачи Участки считаются переданными.

1.4. Сведения об Участках, передаваемых во временное владение и пользование (в аренду), предусмотренные Договором и приложениями к нему, являются достаточными для надлежащего использования Участков в соответствии с целями, указанными в пункте 1.1 Договора.

1.5. На момент заключения Договора Участки не отчуждены, не передан во временное владение и пользование (в аренду), в доверительное управление, не заложены, в споре не состоят, правами третьих лиц не обременены, под арестом не состоят.

1.6. Передача во временное владение и пользование (в аренду) Участков не влечет передачу прав собственности на них и не является основанием для дальнейшего выкупа Участков Арендатором.

2. Срок Договора

2.1. Договор действует по **26.07.2033 г.** включительно.

2.2. Настоящий Договор вступает в силу с момента его государственной регистрации.

2.3. Условия договора распространяются на правоотношения, возникшие между сторонами с **27.07.2020г.**

3. Права и обязанности Арендодателя и Арендатора

3.1. Арендодатель обязуется:

3.1.1. Создавать Арендатору необходимые условия для использования Участков в соответствии с целями, указанными в пункте 1.1 Договора.

3.1.2. Контролировать выполнение Арендатором обязательств по Договору.

3.1.3. Не допускать передачи Арендатором Участков без заключения соответствующего соглашения и оформления Акта приема-передачи, в соответствии с пунктами 3.1.4, 3.3.8 Договора, в порядке, предусмотренном разделом 4 Договора.

3.1.4. В течение дня, следующего за днем окончания срока аренды, установленного Договором, принять от Арендатора Участки по Акту приема-передачи, который составляется и подписывается Арендодателем и Арендатором в трех экземплярах (по одному для каждой из Сторон и один для регистрирующего органа).

3.2. Арендодатель вправе:

3.2.1. Требовать от Арендатора своевременного и надлежащего исполнения обязательства по перечислению арендной платы за пользование Участками в соответствии с условиями Договора.

3.2.2. По окончании срока аренды требовать от Арендатора своевременного возврата Участков в том состоянии, в котором они были приняты в аренду, если другое не предусмотрено условиями Договора.



3.3. Арендатор обязуется:

3.3.1. Использовать Участки в соответствии с целевым назначением, указанным в пункте 1.1 Договора, условиями Договора, законодательством Российской Федерации, нормами и правилами использования земельными участками.

3.3.2. Не допускать действий, приводящих к ухудшению экологической обстановки, выполнять работы по благоустройству территории.

3.3.3. Своевременно и в полном объеме вносить арендную плату, установленную Договором.

3.3.4. Ежемесячно, не позднее 15 числа оплачиваемого месяца, представлять Арендодателю копии платежных поручений, подтверждающих перечисление арендной платы и неустойки, установленных Договором.

3.3.5. Не производить размежевание Участков, требующего внесения изменений в кадастровый паспорт, без предварительного письменного согласования Арендодателя.

3.3.6. Не передавать право временного владения и пользования (аренды) Участками в качестве предмета залога или вклада в уставной капитал (фонд) других организаций.

3.3.7. Обеспечить Арендодателю (его законным представителям), представителям органов государственного земельного надзора доступ на Участок в соответствии с требованиями действующего законодательства.

3.3.8. В течение дня, следующего за днем окончания срока аренды, установленного Договором, сдать Арендодателю Участок по Акту приема-передачи, в том состоянии, в котором он был принят в аренду, если другое не предусмотрено условиями Договора.

3.3.9. В случае необходимости досрочного расторжения Договора, не менее чем за 30 дней уведомить об этом Арендодателя.

3.3.10. В случае досрочного расторжения Договора вернуть Арендодателю Участок по Акту приема-передачи в том состоянии, в котором он был принят в аренду.

3.3.11. До 10 числа месяца, следующего за месяцем, в котором вступил в силу Договор, перечислять, арендную плату, в размере, установленном пунктом 5.1 Договора, за все время фактического пользования Участками с момента подписания Акта приема-передачи, в соответствии с пунктом 1.3 Договора, и до момента окончания срока действия Договора.

3.4. Арендатор вправе:

3.4.1. Требовать от Арендодателя передачи Участков во временное владение и пользование (в аренду) в состоянии, пригодном для надлежащего использования Участками в соответствии с целями, указанными в пункте 1.1 Договора.

3.4.2. Беспрепятственно использовать Участки в соответствии с целями, указанными в пункте 1.1 Договора, в течение срока аренды, установленного Договором.

4. Порядок возврата Участков Арендодателю

4.1. До дня подписания Сторонами Акта приема-передачи, в соответствии с пунктами 3.1.4 Договора, Арендатор обязан:

4.1.1. Совместно с Арендодателем составить и подписать акт сверки своевременности и полноты оплаты арендной платы и неустойки (если таковая имеется) по Договору.



4.1.2. В случае установления наличия задолженности у Арендатора по арендной плате и/или неустойке Стороны Договора в обязательном порядке подписывают соглашение, предусматривающее обязательство Арендатора погасить указанную задолженность в срок, согласованный с Арендодателем.

5. Платежи и расчеты по Договору

5.1. Суммарный размер арендной платы арендуемых земельных участков составляет **7103 (семь тысяч сто три) рубля 99 копеек в год**. Сумма ежемесячной арендной платы, выплачивается согласно расчету, указанному в приложении № 2 к Договору.

Арендная плата НДС не облагается согласно п.п. 17 п. 2 ст. 149 Налогового кодекса Российской Федерации.

5.2. Арендная плата, установленная пунктом 5.1 Договора, в полном объеме в установленном законом порядке перечисляется Арендатором в федеральный бюджет на расчетный счет по учету доходов федерального бюджета **40101810400000010000** «Доходы, распределяемые органами федерального казначейства между уровнями бюджетной системы Российской Федерации», УФК по Чукотскому автономному округу (ТУ Росимущества в Чукотском автономном округе), **лицевой счет № 04881A56280**, и учитывается по коду доходов бюджетов Российской Федерации, установленному бюджетным законодательством Российской Федерации, **КБК 167 111 0502101 6000 120**.

Внесение арендной платы производится ежемесячно путем предоплаты в срок по 10 число текущего месяца.

Первое внесение арендной платы с учетом образовавшейся задолженности на момент возникновения обязательства по оплате - в течение 15 (пятнадцати) календарных дней после вступления в силу Договора.

Обязательство по оплате арендной платы, установленной пунктом 5.1 Договора, возникает у Арендатора с момента подписания Арендодателем и Арендатором Акта приема-передачи Участка, в соответствии с пунктом 1.3 Договора, и прекращается с момента возврата Арендатором Участка, оформленного соответствующим Актом приема-передачи, в соответствии с пунктами 3.1.4, 3.3.8 Договора.

5.4. Размер арендной платы, установленной пунктом 5.1 Договора, и порядок ее оплаты, не ранее чем через год после заключения Договора подлежит изменению на размер уровня инфляции, установленного в федеральном законе о федеральном бюджете на очередной финансовый год и плановый период, который применяется ежегодно по состоянию на начало очередного финансового года, начиная с года, следующего за годом, в котором заключен Договор. Об изменении размера арендной платы Арендодатель уведомляет Арендатора в порядке, предусмотренном пунктом 5.7 Договора.

5.5. Размер арендной платы может изменяться в случае изменения кадастровой стоимости земельного участка. При этом арендная плата подлежит перерасчету по состоянию на 1 января года, следующего за годом, в котором произошло изменение кадастровой стоимости. Об изменении размера арендной платы Арендодатель уведомляет Арендатора в порядке, предусмотренном пунктом 5.7 Договора.

5.6. В случае издания соответствующим органом исполнительной власти нормативно-правовых актов (в том числе методических указаний), изменяющих порядок определения размера арендной платы по данному виду договоров,



Арендодатель оставляет за собой право изменить размер арендной платы (пересмотреть размер арендной платы) с момента издания этих нормативно-правовых актов, о чем уведомляет Арендатора в порядке, предусмотренном пунктом 5.7 Договора.

5.7. Уведомление об установлении нового размера арендной платы, и порядка ее оплаты составляется Арендодателем в двух экземплярах (по одному для каждой из Сторон).

В течение пяти дней после составления уведомления Арендодатель направляет один экземпляр уведомления Арендатору, или представляет под роспись правомочному лицу.

5.8. На основании уведомления, устанавливающего новый размер арендной платы, новые реквизиты и (или) порядок ее оплаты, Стороны заключают дополнительное соглашение о внесении соответствующих изменений в Договор, являющееся неотъемлемой частью Договора. Дополнительное соглашение заключается в трех экземплярах (по одному для каждой из Сторон и один для регистрирующего органа) и подлежит государственной регистрации.

6. Ответственность Арендодателя и Арендатора

6.1. Ответственность Арендодателя:

6.1.1. Арендодатель несет ответственность за неисполнение или ненадлежащее исполнение своих обязательств по Договору в соответствии с законодательством Российской Федерации.

6.2. Ответственность Арендатора:

6.2.1. За неисполнение обязательства, предусмотренного пунктом 3.3.2 Договора, Арендатор обязан перечислить **пени в размере 0,7 %** от неоплаченной суммы арендной платы, установленной Договором или уведомлением Арендодателя, за каждый день неоплаты после срока, по реквизитам предусмотренным пунктом 5.2 Договора.

6.2.2. За неисполнение обязательства, предусмотренного пунктом 3.3.8 Договора, Арендатор обязан перечислить по реквизитам, предусмотренным пунктом 5.2 Договора, штраф в размере трехкратной ежемесячной арендной платы, установленной Договором.

6.2.3. В случае досрочного освобождения Арендатором Участка, указанного в пункте 1.1 Договора, до подписания Сторонами Акта приема-передачи в порядке п.3.1.4 и П.3.3.8 Договора, **Арендатор** не освобождается от обязанности по перечислению по реквизитам предусмотренным пунктом 5.2 Договора, арендной платы, установленной Договором.

6.3. Если Участок становится по вине Арендатора непригодным для использования по назначению, Арендатор обязан перечислить по реквизитам предусмотренным пунктом 5.2 Договора, недовнесенную арендную плату, а также возместить иные убытки в соответствии с законодательством Российской Федерации за период с момента, когда Участок стал непригодным для использования, подтвержденного соответствующими документами, до дня окончания срока аренды.

6.4. За нанесение ущерба Участку, причиненного неисполнением или ненадлежащим исполнением обязательств Арендатора, предусмотренных Договором, Арендатор обязан возместить Арендодателю убытки, в том числе возместить расходы на восстановительные работы по устранению нанесенного ущерба, рассчитанные в установленном порядке.



6.5. Оплата неустойки (штрафа и пени), установленной Договором, не освобождает Арендатора от выполнения возложенных на него обязательств или устранения нарушений, а также от возмещения убытков, причиненных неисполнением или ненадлежащим исполнением обязательств, предусмотренных Договором.

7. Рубка деревьев, кустарников, расположенных в границах Участков.

7.1. Арендатор в целях, указанных в пункте 1.1 Договора, имеет право на осуществление рубок деревьев, кустарников, расположенных в границах Участков, если такая рубка необходима для обеспечения использования земельного участка в соответствии с его видом (видами) разрешенного использования, за исключением случаев, если запрет на рубку и (или) ограничение рубки установлены в соответствии с федеральными законами и законами субъектов Российской Федерации. После проведения вырубki предоставляет Арендодателю акт таксации на вырубленный лес в месячный срок.

8. Порядок изменения, досрочного расторжения Договора

8.1. Изменение условий Договора, за исключением условий, предусмотренных пунктами 8.2, 8.3 и 8.4 Договора, и его досрочное расторжение, допускаются по соглашению Сторон, а также по основаниям, предусмотренным законодательством Российской Федерации.

Предложения по изменению условий Договора и его досрочному расторжению рассматриваются Сторонами в тридцатидневный срок и оформляются дополнительным соглашением.

8.2. Договор подлежит досрочному расторжению судом по требованию одной из Сторон в случаях, предусмотренных Договором и законодательством Российской Федерации.

8.3. Договор подлежит досрочному расторжению судом по требованию Арендодателя при невыполнении Арендатором обязательств, предусмотренных пунктами 3.3.1, 3.3.2, 3.3.3, 3.3.5, 3.3.6, 3.3.7 Договора.

Расторжение Договора по основаниям, предусмотренным данным пунктом, не освобождает Арендатора от необходимости погашения задолженности по арендной плате и неустойке.

8.4. Арендодатель вправе в одностороннем порядке без обращения в суд полностью отказаться от исполнения обязательств по Договору в следующих случаях:

8.4.1. При невыполнении Арендатором обязательств, предусмотренных пунктами 3.3.3, 3.3.7 Договора.

8.5. Досрочное расторжение Договора по основаниям, предусмотренным пунктами 8.4.1 Договора, не освобождает Арендатора от оплаты задолженности по арендной плате и неустойке, а также исполнения других обязательств по Договору.

8.6. Уведомление об отказе от исполнения обязательств по Договору по основаниям, предусмотренным пунктом 8.4 Договора, составляется Арендодателем в двух экземплярах (по одному для каждой из Сторон).

Договор считается расторгнутым по истечении срока, установленного в соответствующем уведомлении.



9. Порядок разрешения споров

9.1. Все споры или разногласия, возникающие между Сторонами Договора, разрешаются путем переговоров.

9.2. В случае невозможности разрешения споров или разногласий путем переговоров они подлежат рассмотрению в арбитражном суде в порядке, установленном законодательством Российской Федерации.

10. Прочие условия

10.1. Приложения № 1 - № 5 являются неотъемлемой частью Договора.

10.2. Реорганизация Арендодателя, а также переход права собственности на Участок к другому лицу не являются основанием для изменения или расторжения Договора.

10.3. При изменении наименования, местонахождения, банковских реквизитов или реорганизации одной из Сторон, данная сторона обязана письменно в двухнедельный срок после произошедших изменений сообщить другой стороне о произошедших изменениях, кроме случаев, когда изменение наименования и реорганизация Сторон произошли на основании Указа Президента Российской Федерации или нормативных правовых актов Российской Федерации.

10.4. Взаимоотношения Сторон, не урегулированные Договором, регулируются законодательством Российской Федерации.

10.5. Договор составлен в трех экземплярах (по одному для каждой из Сторон и регистрирующего органа), имеющих одинаковую юридическую силу.

К настоящему Договору прилагаются:

- Акт приема передачи земельного участка (приложение №1);
- Расчет арендной платы за земельный участок (приложение №2);
- Копия кадастрового паспорта земельного участка на 3-х листах (приложение №3).
- Копии документов, подтверждающих полномочия лиц, подписавших Договор со стороны Арендодателя и Арендатора (приложение № 4-5).



Арендодатель: Российская Федерация в лице Территориального управления Федерального агентства по управлению государственным имуществом в Чукотском автономном округе
Адрес: 689000, г. Анадырь, ул. Энергетиков, 10.
ИНН/КПП 8709013290/870901001
Р/с № 40101810400000010000
Банк УФК по Чукотскому автономному округу (ТУ Росимущества в Чукотском автономном округе). Лицевой счет № 04881А56280, г. Анадырь
БИК 047719001
ОГРН 1108709000355
Тел.: (42722)2-81-34/2-45-33

Арендатор: Общество с ограниченной ответственностью «ГДК Баимская»
Адрес: 689000, Чукотский автономный округ, г. Анадырь, ул. Дежнева» д.1.
ИНН/КПП 7705825797/870901001
Р/с № 40702810800703591001
Банк АО КБ «Ситибанк» г. Москва, К/с: 3010 1810 3000 0000 0202,
БИК: 044525202
ОГРН 1087746085866
Тел.: + 7 (495) 777-31-04

10: ПОДПИСИ СТОРОН

От Арендодателя:
И.О.Руководителя
ТУ в Чукотском автономном округе


В.В. Василенко
2020 года
М.П.

От Арендатора:
ООО ГДК «Баимское»


Ю.В. Тополь
2020 года
М.П.

Управление Федеральной службы государственной регистрации, кадастра и картографии по Магаданской области и Чукотскому автономному округу

Номер регистрационного округа 49

Произведена государственная регистрация аренды

Дата регистрации «07» августа 2020 г.

Номер регистрации 87:01:010003:2083-87/005/2020-2

Государственный регистратор О.А.Абрамова

Управление Федеральной службы государственной регистрации, кадастра и картографии по Магаданской области и Чукотскому автономному округу

Номер регистрационного округа 49

Произведена государственная регистрация аренды

Дата регистрации «07» августа 2020 г.

Номер регистрации 87:01:010003:2087-87/005/2020-2

Государственный регистратор О.А.Абрамова

Управление Федеральной службы государственной регистрации, кадастра и картографии по Магаданской области и Чукотскому автономному округу

Номер регистрационного округа 49

Произведена государственная регистрация аренды

Дата регистрации «07» августа 2020 г.

Номер регистрации 87:01:010003:2089-87/005/2020-2

Государственный регистратор О.А.Абрамова



Акт
приема-передачи земельных участков, находящиеся в федеральной
собственности
(к договору аренды № 1/2020-ГДК от 27.07.2020г.)

Территориальное управление Федерального агентства по управлению государственным имуществом в Чукотском автономном округе в лице исполняющего обязанности руководителя Территориального управления Василенко Владимира Владимировича, действующей на основании приказа Федерального агентства по управлению государственным имуществом от 30.06.2020г № 1101-л/с, передает, а Общество с ограниченной ответственностью «ГДК Баимская» (ООО «ГДК Баимская»), в лице Тополя Юрия Владимировича (12.03.1970 года рождения, паспорт гражданина Российской Федерации: 77 19 111800, выдан УМВД России по Чукотскому автономному округу 16.10.2019 года, код подразделения: 870-001, зарегистрирован по адресу: Чукотский автономный округ, г. Анадырь, ул. Ленина, д. 27, кв. 21), действующего на основании Доверенности 77 АГ 4615051 от 23.07.2020, удостоверенной временно исполняющей обязанности нотариуса города Москвы (Володиной Натальей Георгиевной) и зарегистрированной в реестре: № 77/628-н/77-2020-10-1860, **принимает** следующие земельные участки, находящиеся в федеральной собственности:

- **кадастровый номер:** 87:01:010003:2087;
 - **категория земель:** земли промышленности, энергетики, транспорта, связи, радиовещания, телевидения, информатики, земли для обеспечения космической деятельности, земли обороны, безопасности и земли иного специального назначения;
 - **адрес (местонахождение):** Чукотский АО., Билибинский р-н., Чукотское лесничество, часть-1 Билибинского участкового лесничества, кварталы №317 (выделы 67, 68, 79, 80, 86, 88), № 319 (выделы 38), № 350 (выделы 1, 2, 3, 4, 5, 6, 7, 8, 9, 10, 13, 14, 17, 18, 19, 21, 22, 23, 25, 26, 27, 28, 29, 31, 32, 34, 37, 39, 40, 41, 42, 43, 44, 45, 46, 50, 51, 52, 53, 54, 55, 56, 57, 58, 59, 60, 62, 65, 66, 67, 69, 70), № 351 (выдел 41).
 - **разрешенное использование:** Недропользование;
 - **общая площадь:** 2310782 кв.м;
 - **право собственности Российской Федерации зарегистрировано:** 11.09.2019года, о чем в Едином государственном реестре прав на недвижимое имущество и сделок с ним сделана запись № 87:01:010003:2087-87/005/2019-1;
 - **реестровый номер федерального имущества:** П11850000843
- Границы Участка указаны в Выписке из единого государственного реестра недвижимости об основных характеристиках и зарегистрированных правах на объект недвижимости (приложение № 3 к Договору), являющемся его неотъемлемой частью.
- **кадастровый номер:** 87:01:010003:2083;
 - **категория земель:** земли промышленности, энергетики, транспорта, связи, радиовещания, телевидения, информатики, земли для обеспечения космической деятельности, земли обороны, безопасности и земли иного специального назначения;
 - **адрес (местонахождение):** Чукотский АО, Билибинский р-н, Чукотское лесничество, часть-1 Билибинского участкового лесничества, квартал №350 (выделы 1, 2, 3, 4, 6, 7, 8, 9, 10, 15, 16, 17, 19, 21, 22, 23, 25, 26, 27, 31, 42, 43, 44, 52, 53, 54, 55, 67, 69),



- **разрешенное использование:** недропользования:
 - **общая площадь:** 1047414 кв.м;
 - **право собственности Российской Федерации зарегистрировано:** 26.12.2018 года, о чем в Едином государственном реестре прав на недвижимое имущество и сделок с ним сделана запись 87:01:010003:2083-87/005/2018-1
 - **реестровый номер федерального имущества:** П11850000842
- Границы Участка указаны в Выписке из единого государственного реестра недвижимости об основных характеристиках и зарегистрированных правах на объект недвижимости (приложение № 3-1 к Договору), являющемся его неотъемлемой частью.
- **кадастровый номер:** 87:01:010003:2089;
- **категория земель:** земли промышленности, энергетики, транспорта, связи, радиовещания, телевидения, информатики, земли для обеспечения космической деятельности, земли обороны, безопасности и земли иного специального назначения;
- **адрес (местонахождение):** Чукотский АО, Билибинский р-н, Чукотское лесничество, часть-1 Билибинского участкового лесничества, кварталы №350 (выделы 34, 45, 58), №351 (выделы 39, 40, 41)
- **разрешенное использование:** недропользования:
- **общая площадь:** 1716088 кв.м;
- **право собственности Российской Федерации зарегистрировано:** 12.09.2019 года, о чем в Едином государственном реестре прав на недвижимое имущество и сделок с ним сделана запись 87:01:010003:2089-87/005/2019-1
- **реестровый номер федерального имущества:** П11850000841
- Границы Участка указаны в Выписке из единого государственного реестра недвижимости об основных характеристиках и зарегистрированных правах на объект недвижимости (приложение № 3-2 к Договору), являющемся его неотъемлемой частью.

ПЕРЕДАЛ:

И.О. Руководителя
Территориального управления
Федерального агентства по
управлению государственным
имуществом в Чукотском автономном
округе


В.В.Василенко
«24» июля 2020 года
М.П.



ПРИНЯЛ:

Общество с ограниченной
ответственностью «ГДК Баймское»


Ю.В.Тополь
«27» июля 2020 года
М.П.



РАСЧЕТ АРЕНДНОЙ ПЛАТЫ ЗА ЗЕМЕЛЬНЫЕ УЧАСТКИ

Размер арендной платы за участки определен на основании ставок арендной платы в отношении земельных участков, находящихся в собственности Российской Федерации на основании Постановления Правительства РФ от 16 июля 2009 г. N 582 "Об основных принципах определения арендной платы при аренде земельных участков, находящихся в государственной или муниципальной собственности, и о Правилах определения размера арендной платы, а также порядка, условий и сроков внесения арендной платы за земли, находящиеся в собственности Российской Федерации"

№ п/п	Кадастровый номер земельного участка	Площадь земельного участка (кв.м.)	Кадастровая стоимость земельного участка (руб.)	Ставка арендной платы в процентах от кадастровой стоимости земельного участка	Арендная плата за землю за год (руб.)	Арендная плата за землю за 5 лет (руб.)
1	2	3	4	5	6	7
1	87:01:010003:2087	2310782	161754.74	2 %	3235,09	16175.45
2	87:01:010003:2083	1047414	73318.98	2 %	1466.38	7331.90
3	87:01:010003:2089	1716088	120126.16	2 %	2402.52	12012.60
Итого:					7103.99	35519.95

Сроки внесения и сумма арендной платы:

Период	Сумма оплаты, (рублей)	Дата последнего дня внесения платежа
Июль	78.96	оплатить до 10.08
Август	592.00	оплатить до 10.09
Сентябрь	592.00	оплатить до 10.10
Октябрь	592.00	оплатить до 10.11
Ноябрь	592.00	оплатить до 10.12
Декабрь	592.00	оплатить до 31.12
Январь	592.00	оплатить до 10.02
Февраль	592.00	оплатить до 10.03
Март	592.00	оплатить до 10.04
Апрель	592.00	оплатить до 10.05
Май	592.00	оплатить до 10.06
Июнь	592.00	оплатить до 10.07
Июль	592.00	оплатить до 10.08
Август	592.00	оплатить до 10.09
Сентябрь	592.00	оплатить до 10.10
Октябрь	592.00	оплатить до 10.11



Ноябрь	592.00	оплатить до 10.12
Декабрь	592.00	оплатить до 31.12

От Арендодателя:
И.О. Руководителя
ТУ в Чукотском автономном округе


В.В.Василенко
« 27 » июля 2020 года
М.П.



От Арендатора:
Общество с ограниченной
ответственностью «ГДК Баимское»


Ю.В.Тополь
« 27 » июля 2020 года
М.П.



**Дополнительное соглашение № 1
к договору от 27.07.2020 года № 1/2020-ГДК
аренды земельного участка,
составляющего государственную казну Российской Федерации**

«31» октября 2022 г.

г. Анадырь

Территориальное управление Федерального агентства по управлению государственным имуществом в Чукотском автономном округе, именуемое в дальнейшем «Арендодатель», в лице руководителя Кравцова Андрея Валентиновича (16.07.1982 года рождения, паспорт гражданина Российской Федерации: 77 00 031767, выдан Анадырским РОВД Чукотского автономного округа 10.10.2002), действующего на основании Приказа Министерства финансов Российской Федерации от 10.08.2022 № 1421 л/с, с одной стороны, и Общество с ограниченной ответственностью «ГДК Баимская» (ООО «ГДК Баимская»), созданное и существующее в соответствии с законодательством Российской Федерации, зарегистрированное за Основным государственным регистрационным номером (ОГРН): 1087746085866, дата государственной регистрации: 22 января 2008 года, идентификационный номер налогоплательщика (ИНН): 7705825797, код причины постановки на учет (КПП): 870901001, с зарегистрированным местом нахождения по адресу: Российская Федерация, 689000, Чукотский автономный округ, г. Анадырь, ул. Дежнева, д. 1, далее именуемое также «Арендатор», в лице Силантьева Руслана Николаевича (11.10.1972 года рождения, паспорт гражданина Российской Федерации: 77 17 106177, выдан ТП ОФМС России по Чукотскому Автономному округу в городском округе Анадырь 09.11.2017, код подразделения: 870-001), действующего на основании Доверенности № 77АГ 8406266 от 16.02.2022 года, с другой стороны, совместно именуемые в дальнейшем «Стороны», заключили настоящее дополнительное соглашение (далее – «соглашение») о внесении изменений в договор:

1. Пункт 1. Предмет Договора, Подпункт 1.1. изложить в следующей редакции:

1.1 Арендодатель предоставляет, а Арендатор принимает в аренду земельные участки, являющиеся федеральной собственностью, общей площадью 5024686 кв.м., в том числе:

- **земельный участок с кадастровым номером 87:01:010003:2087;**

- **категория земель:** Земли промышленности, энергетики, транспорта, связи, радиовещания, телевидения, информатики, земли для обеспечения космической деятельности, земли обороны, безопасности и земли иного специального назначения;

- **адрес (местонахождение):** Чукотский автономный округ, р-н Билибинский, часть-1 Билибинского участкового лесничества, Чукотского лесничества: кварталы № 317 (выделы 68, 79, 80, 86, 88), № 319 (выдел 38), № 350 (выделы 1, 2, 3, 4, 5, 6, 7, 8, 9, 10, 13, 14, 17, 18, 19, 21, 22, 23, 25, 26, 27, 28, 29, 31, 34, 37, 39, 40, 41, 42, 43, 44, 45, 46, 50, 51, 52, 53, 54, 55, 56, 57, 58, 59, 60, 62, 65, 66, 67, 69, 70), № 351 (выдел 41)

- **разрешенное использование:** Недропользование;

- **общая площадь:** 2283083 кв.м;

- **право собственности Российской Федерации зарегистрировано:** 11.09.2019 года, о чем в Едином государственном реестре прав на недвижимое имущество и сделок с ним сделана запись № 87:01:010003:2087-87/005/2019-1;

Реестровый номер федерального имущества П11850000843.

- **земельный участок с кадастровым номером 87:01:010003:2083;**

- **категория земель:** Земли промышленности, энергетики, транспорта, связи, радиовещания, телевидения, информатики, земли для обеспечения космической деятельности, земли обороны, безопасности и земли иного специального назначения;

- **адрес (местонахождение):** Чукотский автономный округ, р-н Билибинский, часть-1 Билибинского участкового лесничества, Чукотского лесничества: кварталы №350 (выделы 1, 2, 3, 4, 6, 7, 8, 9, 10, 15, 16, 17, 19, 21, 22, 23, 25, 26, 27, 31, 42, 43, 44, 52, 53, 54, 55, 67,



69)

-разрешенное использование: Недропользование;

-общая площадь: 1025515 кв.м;

-право собственности Российской Федерации зарегистрировано: 26.12.2018 года, о чем в Едином государственном реестре прав на недвижимое имущество и сделок с ним сделана запись № 87:01:010003:2083-87/005/2018-1;

Реестровый номер федерального имущества П11850000842.

- земельный участок с кадастровым номером 87:01:010003:2089;

-категория земель: Земли промышленности, энергетики, транспорта, связи, радиовещания, телевидения, информатики, земли для обеспечения космической деятельности, земли обороны, безопасности и земли иного специального назначения;

-адрес (местонахождение): Чукотский автономный округ, р-н Билибинский, часть-1 Билибинского участкового лесничества, Чукотского лесничества: кварталы №350 (выделы 34.45.58), №351 (выдел 39.40.41).

-разрешенное использование: Недропользование;

-общая площадь: 1716088 кв.м;

-право собственности Российской Федерации зарегистрировано: 12.09.2019 года, о чем в Едином государственном реестре прав на недвижимое имущество и сделок с ним сделана запись № 87:01:010003:2089-87/005/2019-1;

Реестровый номер федерального имущества П11850000841.

Границы Участков указаны в Выписках из Единого государственного реестра недвижимости об основных характеристиках и зарегистрированных правах на объект недвижимости (приложение № 3 к договору), являющимся его неотъемлемой частью.

2. Особые условия соглашения:

2.1. Настоящее соглашение вступает в силу с даты государственной регистрации в Управлении Федеральной службы государственной регистрации, кадастра и картографии по Магаданской области и Чукотскому автономному округу.

2.2. Настоящее соглашение составлено и подписано в трех экземплярах, из которых один хранится в Управлении Федеральной службы государственной регистрации, кадастра и картографии по Магаданской области и Чукотскому автономному округу, а остальные выдаются по экземпляру Арендодателю и Арендатору.

2.3. К настоящему соглашению прилагаются:

Приложение № 1 – Расчет арендной платы;

Приложение № 2 – копия выписки из Единого государственного реестра недвижимости;

Приложение № 3-4 – копии документов, подтверждающих полномочия лиц, подписавших Договор со стороны Арендодателя и Арендатора.

3. Подписи сторон

От Арендодателя:

Территориальное управление Федерального агентства по управлению государственным имуществом в Чукотском автономном округе


 _____ А.В. Кравцов
 _____ 2022 года
 М.П. 

От Арендатора:

Общество с ограниченной ответственностью «ГДК Баймская»


 _____ Р.Н. Силантьев
 _____ 2022 года


Дополнительное соглашение № 2
к договору от 27.07.2020 года № 1/2020 ГДК
аренды земельного участка,
составляющего государственную казну Российской Федерации

«19» апреля 2023 г.

г. Анадырь

Территориальное управление Федерального агентства по управлению государственным имуществом в Чукотском автономном округе, именуемое в дальнейшем «**Арендодатель**», в лице руководителя **Кравцова Андрея Валентиновича** (16.07.1982 года рождения, паспорт гражданина Российской Федерации: 77 00 031767, выдан Анадырским РОВД Чукотского автономного округа 10.10.2002), действующего на основании Приказа Министерства финансов Российской Федерации от 10.08.2022 №1421 л/с, с одной стороны, и **Общество с ограниченной ответственностью «ГДК Баимская» (ООО «ГДК Баимская»)**, созданное и существующее в соответствии с законодательством Российской Федерации, зарегистрированное за Основным государственным регистрационным номером (ОГРН): 1087746085866, дата государственной регистрации: 22 января 2008 года, идентификационный номер налогоплательщика (ИНН): 7705825797, код причины постановки на учет (КПП): 870901001, с зарегистрированным местом нахождения по адресу: Российская Федерация, 689000, Чукотский автономный округ, г. Анадырь, ул. Дежнева, д. 1, далее именуемое также «**Арендатор**», в лице **Юрах Сергея Прокофьевича** (28.03.1972 года рождения, паспорт гражданина Российской Федерации: 77 17 103633, выдан ТП ОФМС России по Чукотскому автономному округу в городском округе Анадырь 21.04.2017, код подразделения: 870-001), действующего на основании Доверенности № 77АД 3142134 от 23.01.2023 года, с другой стороны, совместно именуемые в дальнейшем «**Стороны**», заключили настоящее дополнительное соглашение (далее - «**соглашение**») о внесении изменений в договор:

1. Пункт 1. Предмет Договора, Подпункт 1.1. изложить в следующей редакции:

1.1 Арендодатель предоставляет, а Арендатор принимает в аренду земельные участки, являющиеся федеральной собственностью, общей площадью 4928302 кв.м., в том числе:

- = **земельный участок с кадастровым номером 87:01:010003:2087;**
- = **категория земель:** Земли промышленности, энергетики, транспорта, связи, радиовещания, телевидения, информатики, земли для обеспечения космической деятельности, земли обороны, безопасности и земли иного специального назначения;
- **адрес (местонахождение):** Чукотский автономный округ, Билибинский муниципальный район, Чукотское лесничество, часть-1 Билибинского участкового лесничества, кварталы № 317 (выделы 68, 79, 80, 86, 88), № 319 (выдел 38), № 350 (выделы 1, 2, 3, 4, 5, 6, 7, 8, 9, 10, 13, 14, 17, 18, 19, 21, 22, 23, 25, 26, 27, 28, 29, 31, 34, 37, 39, 40, 41, 42, 43, 44, 45, 46, 50, 51, 52, 53, 54, 55, 56, 57, 58, 59, 60, 62, 65, 66, 67, 69, 70), № 351 (выдел 41);
- **разрешенное использование:** производственная деятельность (код 6.0), недропользование (код 6.1), тяжелая промышленность (код 6.2), строительная промышленность (код 6.6), энергетика (код 6.7), связь (код 6.8), склад (код 6.9), складские площадки (код 6.9.1), научно- производственная деятельность (код 6.12), транспорт (код 7.0), служебные гаражи (4.9.) коммунальное обслуживание (3.1.), специальное пользование водными объектами (11-2), гидротехнические сооружения (11.3), специальная деятельность (код 12.2);



= общая площадь: 2250348 кв.м;
=право собственности Российской Федерации зарегистрировано: 11.09.2019 года, о чем в Едином государственном реестре прав на недвижимое имущество и сделок с ним сделана запись 87:01:010003:2087-87/005/2019-1;

Реестровый номер федерального имущества П11850000843.

= земельный участок с кадастровым номером 87:01:010003:2083;
=категория земель: Земли промышленности, энергетики, транспорта, связи, радиовещания, телевидения, информатики, земли для обеспечения космической деятельности, земли обороны, безопасности и земли иного специального назначения;

- адрес (местонахождение): Чукотский АО, Билибинский р-н, Чукотское лесничество, часть-1 Билибинского участкового лесничества, квартал №350 (выделы 1, 2, 3, 4, 6, 7, 8, 9, 10, 15, 16, 17, 19, 21, 22, 23, 25, 26, 27, 31, 42, 43, 44, 52, 53, 54, 55, 67, 69);

- разрешенное использование: производственная деятельность (код 6.0), недропользование (код 6.1), тяжелая промышленность (код 6.2), строительная промышленность (код 6.6), энергетика (код 6.7), связь (код 6.8), склад (код 6.9), складские площадки (код 6.9.1), научно- производственная деятельность (код 6.12), транспорт (код 7.0), служебные гаражи (4.9.) коммунальное обслуживание (3.1.), специальное пользование водными объектами (11-2), гидротехнические сооружения (11.3), специальная деятельность (код 12.2);

= общая площадь: 1025515 кв.м;

= право собственности Российской Федерации зарегистрировано: 26.12.2018 года, о чем в Едином государственном реестре прав на недвижимое имущество и сделок с ним сделана запись 87:01:010003:2083-87/005/2018-1;

Реестровый номер федерального имущества П11850000842.

= земельный участок с кадастровым номером 87:01:010003:2089;
=категория земель: Земли промышленности, энергетики, транспорта, связи, радиовещания, телевидения, информатики, земли для обеспечения космической деятельности, земли обороны, безопасности и земли иного специального назначения;

- адрес (местонахождение): Чукотский автономный округ, Билибинский муниципальный район, Чукотское лесничество, часть-1 Билибинского участкового лесничества, кварталы №350 (выделы 2, 34, 45, 58), №351 (выделы 39, 40, 41);

- разрешенное использование: производственная деятельность (код 6.0), недропользование (код 6.1), тяжелая промышленность (код 6.2), строительная промышленность (код 6.6), энергетика (код 6.7), связь (код 6.8), склад (код 6.9), складские площадки (код 6.9.1), научно- производственная деятельность (код 6.12), транспорт (код 7.0), служебные гаражи (4.9.) коммунальное обслуживание (3.1.), специальное пользование водными объектами (11-2), гидротехнические сооружения (11.3), специальная деятельность (код 12.2);

= общая площадь: 1652439 кв.м;

= право собственности Российской Федерации зарегистрировано: 12.09.2019 года, о чем в Едином государственном реестре прав на недвижимое имущество и сделок с ним сделана запись 87:01:010003:2089-87/005/2019-1;

Реестровый номер федерального имущества П11850000841.

Границы Участков указаны в Выписках из единого государственного реестра недвижимости об объекте недвижимости (Приложение № 1 к настоящему дополнительному соглашению), являющихся его неотъемлемой частью.



2. Пункт 2. Срок Договора, Подпункт 2.1. изложить в следующей редакции:

2.1. Договор действует по 31.12.2039 г. включительно.

3. Особые условия соглашения:

3.1. Настоящее соглашение вступает в силу с даты государственной регистрации в Управлении Федеральной службы государственной регистрации, кадастра и картографии по Магаданской области и Чукотскому автономному округу.

3.2. Настоящее соглашение составлено и подписано в трех экземплярах, из которых один хранится в Управлении Федеральной службы государственной регистрации, кадастра и картографии по Магаданской области и Чукотскому автономному округу, а остальные выдаются по экземпляру Арендодателю и Арендатору.

3.3. К настоящему соглашению прилагаются:

Приложение 1 – Копии выписок из Единого государственного реестра недвижимости об объекте недвижимости;

Приложение № 2-3 – Копии документов, подтверждающих полномочия лиц, подписавших Договор со стороны Арендодателя и Арендатора.

4. Подписи сторон:

От Арендодателя:

Территориальное управление Федерального агентства по управлению государственным имуществом в Чукотском автономном округе


А.В. Кравцов
« _____ » _____ 2023 года

От Арендатора:

Общество с ограниченной ответственностью «ГДК Баимская»


С.П. Юрах
« _____ » _____ 2023 года

**Дополнительное соглашение № 3
к договору от 27.07.2020 года № 1/2020 ГДК
аренды земельного участка,
составляющего государственную казну Российской Федерации**

«17» июля 2023 г.

г. Анадырь

Территориальное управление Федерального агентства по управлению государственным имуществом в Чукотском автономном округе, именуемое в дальнейшем «Арендодатель», в лице руководителя Кравцова Андрея Валентиновича (16.07.1982 года рождения, паспорт гражданина Российской Федерации: 77 00 031767, выдан Анадырским РОВД Чукотского автономного округа 10.10.2002), действующего на основании Приказа Министерства финансов Российской Федерации от 10.08.2022 № 1421 л/с, с одной стороны, и Общество с ограниченной ответственностью «ГДК Баймская» (ООО «ГДК Баймская»), созданное и существующее в соответствии с законодательством Российской Федерации, зарегистрированное за Основным государственным регистрационным номером (ОГРН): 1087746085866, дата государственной регистрации: 22 января 2008 года, идентификационный номер налогоплательщика (ИНН): 7705825797, код причины постановки на учет (КПП): 870901001, с зарегистрированным местом нахождения по адресу: Российская Федерация, 689000, Чукотский автономный округ, г. Анадырь, ул. Дежнева, д. 1, далее именуемое также «Арендатор», в лице Силантьева Руслана Николаевича (11.10.1972 года рождения, паспорт гражданина Российской Федерации: 77 17 106177, выдан ТП ОФМС России по Чукотскому Автономному округу в городском округе Анадырь 09.11.2017, код подразделения: 870-001), действующего на основании Доверенности № 77 АД 3142135 от 23.01.2023 года, с другой стороны, совместно именуемые в дальнейшем «Стороны», заключили настоящее дополнительное соглашение (далее - «соглашение») о внесении изменений в договор:

1. Пункт 1. Предмет Договора, Подпункт 1.1. изложить в следующей редакции:

«1.1 Арендодатель предоставляет, а Арендатор принимает в аренду земельные участки, являющиеся федеральной собственностью, общей площадью 4103479 кв.м., в том числе:

- = земельный участок с кадастровым номером **87:01:010003:2087;**
- = категория земель: Земли промышленности, энергетики, транспорта, связи, радиовещания, телевидения, информатики, земли для обеспечения космической деятельности, земли обороны, безопасности и земли иного специального назначения;
- = адрес (местонахождение): Чукотский автономный округ, Билибинский муниципальный район, Чукотское лесничество, часть-1 Билибинского участкового лесничества, кварталы № 317 (выделы 68, 79, 80, 86, 88), № 319 (выдел 38), № 350 (выделы 1, 2, 3, 4, 5, 6, 7, 8, 9, 10, 13, 14, 17, 18, 19, 21, 22, 23, 25, 26, 27, 28, 29, 31, 34, 37, 39, 40, 41, 42, 43, 44, 45, 46, 50, 51, 52, 53, 54, 55, 56, 57, 58, 59, 60, 62, 65, 66, 67, 69, 70), № 351 (выдел 41);
- = разрешенное использование: производственная деятельность (код 6.0), недропользование (код 6.1), тяжелая промышленность (код 6.2), строительная промышленность (код 6.6), энергетика (код 6.7), связь (код 6.8), склад (код 6.9), складские площадки (код 6.9.1), научно- производственная деятельность (код 6.12), транспорт (код 7.0), служебные гаражи (4.9.) коммунальное обслуживание (3.1.), специальное пользование водными объектами (11-2), гидротехнические сооружения (11.3), специальная деятельность (код 12.2);
- = общая площадь: 2200457 кв.м;
- = право собственности Российской Федерации зарегистрировано: 11.09.2019



года, о чем в Едином государственном реестре прав на недвижимое имущество и сделок с ним сделана запись 87:01:010003:2087-87/005/2019-1;

Реестровый номер федерального имущества П11850000843.

- **земельный участок** с кадастровым номером **87:01:010003:2083**;
- **категория земель**: Земли промышленности, энергетики, транспорта, связи, радиовещания, телевидения, информатики, земли для обеспечения космической деятельности, земли обороны, безопасности и земли иного специального назначения;

- **адрес (местонахождение)**: Чукотский АО, Билибинский р-н, Чукотское лесничество, часть-1 Билибинского участкового лесничества, квартал №350 (выделы 1, 2, 3, 4, 6, 7, 8, 9, 10, 15, 16, 17, 19, 21, 22, 23, 25, 26, 27, 31, 42, 43, 44, 52, 53, 54, 55, 67, 69);

- **разрешенное использование**: производственная деятельность (код 6.0), недропользование (код 6.1), тяжелая промышленность (код 6.2), строительная промышленность (код 6.6), энергетика (код 6.7), связь (код 6.8), склад (код 6.9), складские площадки (код 6.9.1), научно- производственная деятельность (код 6.12), транспорт (код 7.0), служебные гаражи (4.9.) коммунальное обслуживание (3.1.), специальное пользование водными объектами (11-2), гидротехнические сооружения (11.3), специальная деятельность (код 12.2);

- **общая площадь**: 1025515 кв.м;

- **право собственности Российской Федерации зарегистрировано**: 26.12.2018 года, о чем в Едином государственном реестре прав на недвижимое имущество и сделок с ним сделана запись 87:01:010003:2083-87/005/2018-1;

Реестровый номер федерального имущества П11850000842.

- **земельный участок** с кадастровым номером **87:01:010003:2089**;
- **категория земель**: Земли промышленности, энергетики, транспорта, связи, радиовещания, телевидения, информатики, земли для обеспечения космической деятельности, земли обороны, безопасности и земли иного специального назначения;

- **адрес (местонахождение)**: Чукотский автономный округ, Билибинский муниципальный район, Чукотское лесничество, часть-1 Билибинского участкового лесничества, кварталы №350 (выделы 2, 34, 45, 58), №351 (выделы 39, 40, 41);

- **разрешенное использование**: производственная деятельность (код 6.0), недропользование (код 6.1), тяжелая промышленность (код 6.2), строительная промышленность (код 6.6), энергетика (код 6.7), связь (код 6.8), склад (код 6.9), складские площадки (код 6.9.1), научно- производственная деятельность (код 6.12), транспорт (код 7.0), служебные гаражи (4.9.) коммунальное обслуживание (3.1.), специальное пользование водными объектами (11-2), гидротехнические сооружения (11.3), специальная деятельность (код 12.2);

- **общая площадь**: 877507 кв.м;

- **право собственности Российской Федерации зарегистрировано**: 12.09.2019 года, о чем в Едином государственном реестре прав на недвижимое имущество и сделок с ним сделана запись 87:01:010003:2089-87/005/2019-1;

Реестровый номер федерального имущества П11850000841.

Границы Участков указаны в Выписках из единого государственного реестра недвижимости об объекте недвижимости (Приложение № 1 к настоящему Договору), являющихся его неотъемлемой частью.»

2. Пункт 3.3.6. Договора по тексту исключить.

3. Подпункт 6.2.1. пункта 6. Ответственность Арендодателя и Арендатора изложить в следующей редакции:

«6.2.1. За неисполнение обязательства, предусмотренного пунктом 3.3.2 Договора,



Арендатор обязан перечислить пени в размере 0,3 % от неоплаченной суммы арендной платы, установленной Договором или уведомлением Арендодателя, за каждый день неоплаты после срока, по реквизитам предусмотренным пунктом 5.2 Договора.»

4. Пункт 8. Порядок изменения, досрочного расторжения Договора изложить в следующей редакции:

«8.1. Изменение условий Договора, за исключением условий, предусмотренных пунктами 8.2 и 8.3 Договора, и его досрочное расторжение, допускаются по соглашению Сторон, а также по основаниям, предусмотренным законодательством Российской Федерации.

Предложения по изменению условий Договора и его досрочному расторжению рассматриваются Сторонами в тридцатидневный срок и оформляются дополнительным соглашением.

8.2. Договор подлежит досрочному расторжению судом по требованию одной из Сторон в случаях, предусмотренных Договором и законодательством Российской Федерации.

8.3. Договор подлежит досрочному расторжению судом по требованию Арендодателя при невыполнении Арендатором обязательств, предусмотренных пунктами 3.3.1, 3.3.2, 3.3.3, 3.3.5, 3.3.7 Договора.

Расторжение Договора по основаниям, предусмотренным данным пунктом, не освобождает Арендатора от необходимости погашения задолженности по арендной плате и неустойке.

8.4. Досрочное расторжение Договора по основаниям, предусмотренным пунктами 8.1., 8.2. Договора, не освобождает Арендатора от оплаты задолженности по арендной плате и неустойке, а также исполнения других обязательств по Договору.»

5. Настоящее соглашение вступает в силу с даты государственной регистрации в Управлении Федеральной службы государственной регистрации, кадастра и картографии по Магаданской области и Чукотскому автономному округу.

6. Настоящее соглашение составлено и подписано в трех экземплярах, из которых один хранится в Управлении Федеральной службы государственной регистрации, кадастра и картографии по Магаданской области и Чукотскому автономному округу, а остальные выдаются по экземпляру Арендодателю и Арендатору.

7. К настоящему соглашению прилагаются:

Приложение 1 – Копии выписок из Единого государственного реестра недвижимости об объекте недвижимости;

Приложение № 2-3 – Копии документов, подтверждающих полномочия лиц, подписавших Договор со стороны Арендодателя и Арендатора.

8. Подписи сторон:

От Арендодателя:

Территориальное управление Федерального агентства по управлению государственным имуществом в Чукотском автономном округе

А.В. Кравцов

«17» июля 2023 года



От Арендатора:

Общество с ограниченной ответственностью
«ГДК Баймская»

Р.Н. Силантьев



ДОГОВОР № 2/2020-ГДК
аренды земельного участка,
составляющего государственную казну Российской Федерации

«27 июля» 2020 г.

г. Анадырь

Территориальное управление Федерального агентства по управлению государственным имуществом в Чукотском автономном округе, именуемое в дальнейшем «Арендодатель», в лице исполняющего обязанности руководителя Территориального управления Василенко Владимира Владимировича, действующего на основании Положения и приказа Министерства финансов Российской Федерации от 30.06.2020 г. № 1101-л/с, с одной стороны, и Общество с ограниченной ответственностью «ГДК Баимская» (ООО «ГДК Баимская»), созданное и существующее в соответствии с законодательством Российской Федерации, зарегистрированное за Основным государственным регистрационным номером (ОГРН): 1087746085866, дата государственной регистрации: 22 января 2008 года, идентификационный номер налогоплательщика (ИНН): 7705825797, код причины постановки на учет (КПП): 870901001, с зарегистрированным местом нахождения по адресу: Российская Федерация, 689000, Чукотский автономный округ, г. Анадырь, ул. Дежнева, д. 1, далее именуемое также «Арендатор», в лице Тополя Юрия Владимировича (12.03.1970 года рождения, паспорт гражданина Российской Федерации: 77 19 111800, выдан УМВД России по Чукотскому автономному округу 16.10.2019 года, код подразделения: 870-001, зарегистрирован по адресу: Чукотский автономный округ, г. Анадырь, ул. Ленина, д. 27, кв. 21), действующего на основании Доверенности 77 АГ 4615051 от 23.07.2020, удостоверенной временно исполняющей обязанности нотариуса города Москвы (Володиной Натальей Георгиевной) и зарегистрированной в реестре: № 77/628-н/77-2020-10-1860, с другой стороны, совместно именуемые в дальнейшем «Стороны», заключили настоящий договор (далее – «Договор») о нижеследующем:

1. Предмет Договора

1.1. Арендодатель передает, а Арендатор принимает во временное владение и пользование (в аренду) земельные участки, являющийся федеральной собственностью (далее – Участки), со следующими характеристиками:

- **кадастровый номер:** 87:01:010003:2090;
- **категория земель:** земли промышленности, энергетики, транспорта, связи, радиовещания, телевидения, информатики, земли для обеспечения космической деятельности, земли обороны, безопасности и земли иного специального назначения;
- **адрес (местонахождение):** Чукотский АО., Билибинский р-н., Чукотское лесничество, часть-1 Билибинского участкового лесничества, кварталы №350 (выделы 2, 50, 53, 58, 65, 66).
- **разрешенное использование:** Недропользование;
- **общая площадь:** 4122124 кв.м;
- **право собственности Российской Федерации зарегистрировано:** 12.09.2019 года, о чем в Едином государственном реестре прав на недвижимое имущество и сделок с ним сделана запись № 87:01:010003:2090-87/005/2019-1;
- **реестровый номер федерального имущества:** П11850000848



Границы Участка указаны в Выписке из единого государственного реестра недвижимости об основных характеристиках и зарегистрированных правах на объект недвижимости (приложение № 3 к Договору), являющемся его неотъемлемой частью.

- **кадастровый номер:** 87:01:010003:2093;

- **категория земель:** земли промышленности, энергетики, транспорта, связи, радиовещания, телевидения, информатики, земли для обеспечения космической деятельности, земли обороны, безопасности и земли иного специального назначения;

- **адрес (местонахождение):** Чукотский АО., Билибинский р-н., Чукотское лесничество, часть-1 Билибинского участкового лесничества, кварталы №350 (выделы 43, 44, 52, 53, 56, 57),

- **разрешенное использование:** недропользования:

- **общая площадь:** 1921385 кв.м;

- **право собственности Российской Федерации зарегистрировано:** 12.09.2019года, о чем в Едином государственном реестре прав на недвижимое имущество и сделок с ним сделана запись 87:01:010003:2093-87/005/2019-1

- **реестровый номер федерального имущества:** П11850000846

Границы Участка указаны в Выписке из единого государственного реестра недвижимости об основных характеристиках и зарегистрированных правах на объект недвижимости (приложение № 3-1 к Договору), являющемся его неотъемлемой частью.

- **кадастровый номер:** 87:01:010003:2094;

- **категория земель:** земли промышленности, энергетики, транспорта, связи, радиовещания, телевидения, информатики, земли для обеспечения космической деятельности, земли обороны, безопасности и земли иного специального назначения;

- **адрес (местонахождение):** Чукотский АО., Билибинский р-н., Чукотское лесничество, часть-1 Билибинского участкового лесничества, кварталы №350 (выделы 42, 43, 50)

- **разрешенное использование:** недропользования:

- **общая площадь:** 405911 кв.м;

- **право собственности Российской Федерации зарегистрировано:** 12.09.2019года, о чем в Едином государственном реестре прав на недвижимое имущество и сделок с ним сделана запись 87:01:010003:2094-87/005/2019-1

- **реестровый номер федерального имущества:** В11850000847

Границы Участка указаны в Выписке из единого государственного реестра недвижимости об основных характеристиках и зарегистрированных правах на объект недвижимости (приложение № 3-2 к Договору), являющемся его неотъемлемой частью.

Участки предоставляются для разработки медного месторождения Песчанка, включая строительство Баимского ГОКа согласно условиям Лицензии на право пользования недрами АНД 14673 ТР с целевым назначением и видами работ: для геологического изучения, включающего поиски и оценку месторождений полезных ископаемых, в том числе использования отходов добычи полезных ископаемых и связанных с ним перерабатывающих производств.

1.2. Участки, указанные в пункте 1.1 Договора, предоставляется Арендатору без проведения торгов на основании статьи 39.17 и пункта 20 статьи 39.6 Земельного кодекса Российской Федерации.



1.3. Участки передаются Арендатору по Акту приема-передачи (приложение № 2 к Договору), составленному и подписанному Арендодателем и Арендатором в трех экземплярах (по одному для каждой из Сторон и один для регистрирующего органа). Акт приема – передачи подписывается Сторонами **в течение 3 дней от даты подписания Договора**. В момент подписания акта приема-передачи Участки считаются переданными.

1.4. Сведения об Участках, передаваемых во временное владение и пользование (в аренду), предусмотренные Договором и приложениями к нему, являются достаточными для надлежащего использования Участков в соответствии с целями, указанными в пункте 1.1 Договора.

1.5. На момент заключения Договора Участки не отчуждены, не переданы во временное владение и пользование (в аренду), в доверительное управление, не заложены, в споре не состоят, правами третьих лиц не обременены, под арестом не состоят.

1.6. Передача во временное владение и пользование (в аренду) Участков не влечет передачу прав собственности на них и не является основанием для дальнейшего выкупа Участков Арендатором.

2. Срок Договора

2.1. Договор действует по **26.07.2033 г.** включительно.

2.2. Настоящий Договор вступает в силу с момента его государственной регистрации.

2.3. Условия договора распространяются на правоотношения, возникшие между сторонами с **27.07.2020г.**

3. Права и обязанности Арендодателя и Арендатора

3.1. Арендодатель обязуется:

3.1.1. Создавать Арендатору необходимые условия для использования Участков в соответствии с целями, указанными в пункте 1.1 Договора.

3.1.2. Контролировать выполнение Арендатором обязательств по Договору.

3.1.3. Не допускать передачи Арендатором Участков без заключения соответствующего соглашения и оформления Акта приема-передачи, в соответствии с пунктами 3.1.4, 3.3.8 Договора, в порядке, предусмотренном разделом 4 Договора.

3.1.4. В течение дня, следующего за днем окончания срока аренды, установленного Договором, принять от Арендатора Участки по Акту приема-передачи, который составляется и подписывается Арендодателем и Арендатором в трех экземплярах (по одному для каждой из Сторон и один для регистрирующего органа).

3.2. Арендодатель вправе:

3.2.1. Требовать от Арендатора своевременного и надлежащего исполнения обязательства по перечислению арендной платы за пользование Участками в соответствии с условиями Договора.

3.2.2. По окончании срока аренды требовать от Арендатора своевременного возврата Участков в том состоянии, в котором они были приняты в аренду, если другое не предусмотрено условиями Договора.

3.3. Арендатор обязуется:

3.3.1. Использовать Участки в соответствии с целевым назначением, указанным в пункте 1.1 Договора, условиями Договора, законодательством



Российской Федерации, нормами и правилами использования земельными участками.

3.3.2. Не допускать действий, приводящих к ухудшению экологической обстановки, выполнять работы по благоустройству территории.

3.3.3. Своевременно и в полном объеме вносить арендную плату, установленную Договором.

3.3.4. Ежемесячно, не позднее 15 числа оплачиваемого месяца, представлять Арендодателю копии платежных поручений, подтверждающих перечисление арендной платы и неустойки, установленных Договором.

3.3.5. Не производить размежевание Участков, требующего внесения изменений в кадастровый паспорт, без предварительного письменного согласования Арендодателя.

3.3.6. Не передавать право временного владения и пользования (аренды) Участками в качестве предмета залога или вклада в уставной капитал (фонд) других организаций.

3.3.7. Обеспечить Арендодателю (его законным представителям), представителям органов государственного земельного надзора доступ на Участок в соответствии с требованиями действующего законодательства.

3.3.8. В течение дня, следующего за днем окончания срока аренды, установленного Договором, сдать Арендодателю Участки по Акту приема-передачи, в том состоянии, в котором он был принят в аренду, если другое не предусмотрено условиями Договора.

3.3.9. В случае необходимости досрочного расторжения Договора, не менее чем за 30 дней уведомить об этом Арендодателя.

3.3.10. В случае досрочного расторжения Договора вернуть Арендодателю Участки по Акту приема-передачи в том состоянии, в котором он был принят в аренду.

3.3.11. До 10 числа месяца, следующего за месяцем, в котором вступил в силу Договор, перечислять, арендную плату, в размере, установленном пунктом 5.1 Договора, за все время фактического пользования Участками с момента подписания Акта приема-передачи, в соответствии с пунктом 1.3 Договора, и до момента окончания срока действия Договора.

3.4. Арендатор, вправе:

3.4.1. Требовать от Арендодателя передачи Участков во временное владение и пользование (в аренду) в состоянии, пригодном для надлежащего использования Участками в соответствии с целями, указанными в пункте 1.1 Договора.

3.4.2. Беспрепятственно использовать Участки в соответствии с целями, указанными в пункте 1.1 Договора, в течение срока аренды, установленного Договором.

4. Порядок возврата Участков Арендодателю

4.1. До дня подписания Сторонами Акта приема-передачи, в соответствии с пунктами 3.1.4 Договора, Арендатор обязан:

4.1.1. Совместно с Арендодателем составить и подписать акт сверки своевременности и полноты оплаты арендной платы и неустойки (если таковая имеется) по Договору.

4.1.2. В случае установления наличия задолженности у Арендатора по арендной плате и/или неустойке Стороны Договора в обязательном порядке



подписывают соглашение, предусматривающее обязательство Арендатора погасить указанную задолженность в срок, согласованный с Арендодателем.

5. Платежи и расчеты по Договору

5.1. Суммарный размер арендной платы арендуемых земельных участков составляет **9029 (девять тысяч двадцать девять) рубля 19 копеек в год**. Сумма ежемесячной арендной платы, выплачивается согласно расчету, указанному в приложении № 2 к Договору.

Арендная плата НДС не облагается согласно п.п. 17 п. 2 ст. 149 Налогового кодекса Российской Федерации.

5.2. Арендная плата, установленная пунктом 5.1 Договора, в полном объеме в установленном законом порядке перечисляется Арендатором в федеральный бюджет на расчетный счет по учету доходов федерального бюджета **40101810400000010000** «Доходы, распределяемые органами федерального казначейства между уровнями бюджетной системы Российской Федерации», УФК по Чукотскому автономному округу (ТУ Росимущества в Чукотском автономном округе), **лицевой счет № 04881A56280**, и учитывается по коду доходов бюджетов Российской Федерации, установленному бюджетным законодательством Российской Федерации, **КБК 167 111 0502101 6000 120**.

Внесение арендной платы производится ежемесячно путем предоплаты в срок по 10 число текущего месяца.

Первое внесение арендной платы с учетом образовавшейся задолженности на момент возникновения обязательства по оплате - в течение 15 (пятнадцати) календарных дней после вступления в силу Договора.

Обязательство по оплате арендной платы, установленной пунктом 5.1 Договора, возникает у Арендатора с момента подписания Арендодателем и Арендатором Акта приема-передачи Участков, в соответствии с пунктом 1.3 Договора, и прекращается с момента возврата Арендатором Участков, оформленных соответствующим Актом приема-передачи, в соответствии с пунктами 3.1.4, 3.3.8 Договора.

5.4. Размер арендной платы, установленной пунктом 5.1 Договора, и порядок ее оплаты, не ранее чем через год после заключения Договора подлежит изменению на размер уровня инфляции, установленного в федеральном законе о федеральном бюджете на очередной финансовый год и плановый период, который применяется ежегодно по состоянию на начало очередного финансового года, начиная с года, следующего за годом, в котором заключен Договор. Об изменении размера арендной платы Арендодатель уведомляет Арендатора в порядке, предусмотренном пунктом 5.7 Договора.

5.5. Размер арендной платы может изменяться в случае изменения кадастровой стоимости земельных участков. При этом арендная плата подлежит перерасчету по состоянию на 1 января года, следующего за годом, в котором произошло изменение кадастровой стоимости. Об изменении размера арендной платы Арендодатель уведомляет Арендатора в порядке, предусмотренном пунктом 5.7 Договора.

5.6. В случае издания соответствующим органом исполнительной власти нормативно-правовых актов (в том числе методических указаний), изменяющих порядок определения размера арендной платы по данному виду договоров, Арендодатель оставляет за собой право изменить размер арендной платы (пересмотреть размер арендной платы) с момента издания этих нормативно-



правовых актов, о чем уведомляет Арендатора в порядке, предусмотренном пунктом 5.7 Договора.

5.7. Уведомление об установлении нового размера арендной платы, и порядка ее оплаты составляется Арендодателем в двух экземплярах (по одному для каждой из Сторон).

В течение пяти дней после составления уведомления Арендодатель направляет один экземпляр уведомления Арендатору, или представляет под роспись правомочному лицу.

5.8. На основании уведомления, устанавливающего новый размер арендной платы, новые реквизиты и (или) порядок ее оплаты, Стороны заключают дополнительное соглашение о внесении соответствующих изменений в Договор, являющееся неотъемлемой частью Договора. Дополнительное соглашение заключается в трех экземплярах (по одному для каждой из Сторон и один для регистрирующего органа) и подлежит государственной регистрации.

6. Ответственность Арендодателя и Арендатора

6.1. Ответственность Арендодателя:

6.1.1. Арендодатель несет ответственность за неисполнение или ненадлежащее исполнение своих обязательств по Договору в соответствии с законодательством Российской Федерации.

6.2. Ответственность Арендатора:

6.2.1. За неисполнение обязательства, предусмотренного пунктом 3.3.2 Договора, Арендатор обязан перечислить **пени в размере 0,7 %** от неоплаченной суммы арендной платы, установленной Договором или уведомлением Арендодателя, за каждый день неоплаты после срока, по реквизитам предусмотренным пунктом 5.2 Договора.

6.2.2. За неисполнение обязательства, предусмотренного пунктом 3.3.8 Договора, Арендатор обязан перечислить по реквизитам, предусмотренным пунктом 5.2 Договора, штраф в размере трехкратной ежемесячной арендной платы, установленной Договором.

6.2.3. В случае досрочного освобождения Арендатором Участков, указанного в пункте 1.1 Договора, до подписания Сторонами Акта приема-передачи в порядке п.3.1.4 и П.3.3.8 Договора, **Арендатор** не освобождается от обязанности по перечислению по реквизитам предусмотренным пунктом 5.2 Договора, арендной платы, установленной Договором.

6.3. Если Участки становятся по вине Арендатора непригодным для использования по назначению, Арендатор обязан перечислить по реквизитам предусмотренным пунктом 5.2 Договора, недовнесенную арендную плату, а также возместить иные убытки в соответствии с законодательством Российской Федерации за период с момента, когда Участки стали непригодными для использования, подтвержденного соответствующими документами, до дня окончания срока аренды.

6.4. За нанесение ущерба Участкам, причиненного неисполнением или ненадлежащим исполнением обязательств Арендатора, предусмотренных Договором, Арендатор обязан возместить Арендодателю убытки, в том числе возместить расходы на восстановительные работы по устранению нанесенного ущерба, рассчитанные в установленном порядке.

6.5. Оплата неустойки (штрафа и пени), установленной Договором, не освобождает Арендатора от выполнения возложенных на него обязательств или



устранения нарушений, а также от возмещения убытков, причиненных неисполнением или ненадлежащим исполнением обязательств, предусмотренных Договором.

7. Рубка деревьев, кустарников, расположенных в границах Участков.

7.1. Арендатор в целях, указанных в пункте 1.1 Договора, имеет право на осуществление рубок деревьев, кустарников, расположенных в границах Участков, если такая рубка необходима для обеспечения использования земельного участка в соответствии с его видом (видами) разрешенного использования, за исключением случаев, если запрет на рубку и (или) ограничение рубки установлены в соответствии с федеральными законами и законами субъектов Российской Федерации. После проведения вырубki предоставляет Арендодателю акт таксации на вырубленный лес в месячный срок.

8. Порядок изменения, досрочного расторжения Договора

8.1. Изменение условий Договора, за исключением условий, предусмотренных пунктами 8.2, 8.3 и 8.4 Договора, и его досрочное расторжение, допускаются по соглашению Сторон, а также по основаниям, предусмотренным законодательством Российской Федерации.

Предложения по изменению условий Договора и его досрочному расторжению рассматриваются Сторонами в тридцатидневный срок и оформляются дополнительным соглашением.

8.2. Договор подлежит досрочному расторжению судом по требованию одной из Сторон в случаях, предусмотренных Договором и законодательством Российской Федерации.

8.3. Договор подлежит досрочному расторжению судом по требованию Арендодателя при невыполнении Арендатором обязательств, предусмотренных пунктами 3.3.1, 3.3.2, 3.3.3, 3.3.5, 3.3.6, 3.3.7 Договора.

Расторжение Договора по основаниям, предусмотренным данным пунктом, не освобождает Арендатора от необходимости погашения задолженности по арендной плате и неустойке.

8.4. Арендодатель вправе в одностороннем порядке без обращения в суд полностью отказаться от исполнения обязательств по Договору в следующих случаях:

8.4.1. При невыполнении Арендатором обязательств, предусмотренных пунктами 3.3.3, 3.3.7 Договора.

8.5. Досрочное расторжение Договора по основаниям, предусмотренным пунктами 8.4.1 Договора, не освобождает Арендатора от оплаты задолженности по арендной плате и неустойке, а также исполнения других обязательств по Договору.

8.6. Уведомление об отказе от исполнения обязательств по Договору по основаниям, предусмотренным пунктом 8.4 Договора, составляется Арендодателем в двух экземплярах (по одному для каждой из Сторон).

Договор считается расторгнутым по истечении срока, установленного в соответствующем уведомлении.

9. Порядок разрешения споров

9.1. Все споры или разногласия, возникающие между Сторонами Договора, разрешаются путем переговоров.



9.2. В случае невозможности разрешения споров или разногласий путем переговоров они подлежат рассмотрению в арбитражном суде в порядке, установленном законодательством Российской Федерации.

10. Прочие условия

10.1. Приложения № 1 - № 5 являются неотъемлемой частью Договора.

10.2. Реорганизация Арендодателя, а также переход права собственности на Участок к другому лицу не являются основанием для изменения или расторжения Договора.

10.3. При изменении наименования, местонахождения, банковских реквизитов или реорганизации одной из Сторон, данная сторона обязана письменно в двухнедельный срок после произошедших изменений сообщить другой стороне о произошедших изменениях, кроме случаев, когда изменение наименования и реорганизация Сторон произошли на основании Указа Президента Российской Федерации или нормативных правовых актов Российской Федерации.

10.4. Взаимоотношения Сторон, не урегулированные Договором, регулируются законодательством Российской Федерации.

10.5. Договор составлен в трех экземплярах (по одному для каждой из Сторон и регистрирующего органа), имеющих одинаковую юридическую силу.

К настоящему Договору прилагаются:

- Акт приема передачи земельного участка (приложение №1);
- Расчет арендной платы за земельный участок (приложение №2);
- Копия кадастрового паспорта земельного участка на 3-х листах (приложение №3).
- Копии документов, подтверждающих полномочия лиц, подписавших Договор со стороны Арендодателя и Арендатора (приложение № 4-5).



Арендодатель: Российская Федерация в лице Территориального управления Федерального агентства по управлению государственным имуществом в Чукотском автономном округе
Адрес: 689000, г. Анадырь, ул. Энергетиков, 10.
ИНН/КПП 8709013290/870901001
Р/с № 40101810400000010000
Банк УФК по Чукотскому автономному округу (ТУ Росимущества в Чукотском автономном округе). Лицевой счет № 04881А56280, г. Анадырь
БИК 047719001
ОГРН 1108709000355
Тел.: (42722)2-81-34/2-45-33

Арендатор: Общество с ограниченной ответственностью «ГДК Баимское»
Адрес: 689000, Чукотский автономный округ, г. Анадырь, ул. Дежнева» д 1.
ИНН/КПП 7705825797/870901001
Р/с № 40702810800703591001
Банк АО КБ «Ситибанк» г. Москва, К/с: 3010 1810 3000 0000 0202,
БИК: 044525202
ОГРН 1087746085866
Тел.: + 7 (495) 777-31-04

10: ПОДПИСИ СТОРОН

От Арендодателя:
И.О.Руководителя
ТУ в Чукотском автономном округе


В.В. Василенко
2020 года
М.П.

От Арендатора:
Общество с ограниченной
ответственностью «ГДК Баимское»


Ю.В. Тополь
2020 года
М.П.

Управление Федеральной службы государственной регистрации, кадастра и картографии по Магаданской области и Чукотскому автономному округу

Номер регистрационного округа 49

Произведена государственная регистрация аренды

Дата регистрации «07» августа 2020 г.

Номер регистрации 87:01:010003:2090-87/005/2020-12

Государственный регистратор О.А.Абрамова

Управление Федеральной службы государственной регистрации, кадастра и картографии по Магаданской области и Чукотскому автономному округу

Номер регистрационного округа 49

Произведена государственная регистрация аренды

Дата регистрации «07» августа 2020 г.

Номер регистрации 87:01:010003:2093-87/005/2020-7

Государственный регистратор О.А.Абрамова

Управление Федеральной службы государственной регистрации, кадастра и картографии по Магаданской области и Чукотскому автономному округу

Номер регистрационного округа 49

Произведена государственная регистрация аренды

Дата регистрации «07» августа 2020 г.

Номер регистрации 87:01:010003:2094-87/005/2020-2

Государственный регистратор О.А.Абрамова



Акт
приема-передачи земельных участков, находящиеся в федеральной
собственности
(к договору аренды № 2/2020-ГДК от 27.07.2020г.)

Территориальное управление Федерального агентства по управлению государственным имуществом в Чукотском автономном округе в лице исполняющего обязанности руководителя Территориального управления Василенко Владимира Владимировича, действующей на основании приказа Федерального агентства по управлению государственным имуществом от 30.06.2020г № 1101-л/с, передает, а Общество с ограниченной ответственностью «ГДК Баимская» (ООО «ГДК Баимская»), в лице Тополя Юрия Владимировича (12.03.1970 года рождения, паспорт гражданина Российской Федерации: 77 19 111800, выдан УМВД России по Чукотскому автономному округу 16.10.2019 года, код подразделения: 870-001, зарегистрирован по адресу: Чукотский автономный округ, г. Анадырь, ул. Ленина, д. 27, кв. 21), действующего на основании Доверенности 77 АГ 4615051 от 23.07.2020, удостоверенной временно исполняющей обязанности нотариуса города Москвы (Володиной Натальей Георгиевной) и зарегистрированной в реестре: № 77/628-н/77-2020-10-1860, принимает следующие земельные участки, находящиеся в федеральной собственности:

- кадастровый номер: 87:01:010003:2090;
 - категория земель: земли промышленности, энергетики, транспорта, связи, радиовещания, телевидения, информатики, земли для обеспечения космической деятельности, земли обороны, безопасности и земли иного специального назначения;
 - адрес (местонахождение): Чукотский АО., Билибинский р-н., Чукотское лесничество, часть-1 Билибинского участкового лесничества, кварталы №350 (выделы 2, 50, 53, 58, 65, 66).
 - разрешенное использование: Недропользование;
 - общая площадь: 4122124 кв.м;
 - право собственности Российской Федерации зарегистрировано: 12.09.2019года, о чем в Едином государственном реестре прав на недвижимое имущество и сделок с ним сделана запись № 87:01:010003:2090-87/005/2019-1;
 - реестровый номер федерального имущества: П11850000848
- Границы Участка указаны в Выписке из единого государственного реестра недвижимости об основных характеристиках и зарегистрированных правах на объект недвижимости (приложение № 3 к Договору), являющемся его неотъемлемой частью.
- кадастровый номер: 87:01:010003:2093;
 - категория земель: земли промышленности, энергетики, транспорта, связи, радиовещания, телевидения, информатики, земли для обеспечения космической деятельности, земли обороны, безопасности и земли иного специального назначения;
 - адрес (местонахождение): Чукотский АО., Билибинский р-н., Чукотское лесничество, часть-1 Билибинского участкового лесничества, кварталы №350 (выделы 43, 44, 52, 53, 56, 57),
 - разрешенное использование: недропользования;
 - общая площадь: 1921385 кв.м;
 - право собственности Российской Федерации зарегистрировано: 12.09.2019года, о чем в Едином государственном реестре прав на недвижимое имущество и сделок с ним сделана запись 87:01:010003:2093-87/005/2019-1



- **реестровый номер федерального имущества:** П11850000846

Границы Участка указаны в Выписке из единого государственного реестра недвижимости об основных характеристиках и зарегистрированных правах на объект недвижимости (приложение № 3-1 к Договору), являющемся его неотъемлемой частью.

- **кадастровый номер:** 87:01:010003:2094;

- **категория земель:** земли промышленности, энергетики, транспорта, связи, радиовещания, телевидения, информатики, земли для обеспечения космической деятельности, земли обороны, безопасности и земли иного специального назначения;

- **адрес (местонахождение):** Чукотский АО., Билибинский р-н., Чукотское лесничество, часть-1 Билибинского участкового лесничества, кварталы №350 (выделы 42, 43, 50)

- **разрешенное использование:** недропользования;

- **общая площадь:** 405911 кв.м;

- **право собственности Российской Федерации зарегистрировано:** 12.09.2019 года, о чем в Едином государственном реестре прав на недвижимое имущество и сделок с ним сделана запись 87:01:010003:2094-87/005/2019-1

- **реестровый номер федерального имущества:** В11850000847

Границы Участка указаны в Выписке из единого государственного реестра недвижимости об основных характеристиках и зарегистрированных правах на объект недвижимости (приложение № 3-2 к Договору), являющемся его неотъемлемой частью.

ПЕРЕДАЛ:

И.О. Руководителя
Территориального управления
Федерального агентства по
управлению государственным
имуществом в Чукотском автономном
округе


В.В.Василенко
2020 года
М.П.



ПРИНЯЛ:

Общество с ограниченной
ответственностью «ГДК Баимское»


Ю.В.Тополь
2020 года
М.П.



РАСЧЕТ АРЕНДНОЙ ПЛАТЫ ЗА ЗЕМЕЛЬНЫЕ УЧАСТКИ

Размер арендной платы за участки определен на основании ставок арендной платы в отношении земельных участков, находящихся в собственности Российской Федерации на основании Постановления Правительства РФ от 16 июля 2009 г. N 582 "Об основных принципах определения арендной платы при аренде земельных участков, находящихся в государственной или муниципальной собственности, и о Правилах определения размера арендной платы, а также порядка, условий и сроков внесения арендной платы за земли, находящиеся в собственности Российской Федерации"

№ п/п	Кадастровый номер земельного участка	Площадь земельного участка (кв.м.)	Кадастровая стоимость земельного участка (руб.)	Ставка арендной платы в процентах от кадастровой стоимости земельного участка	Арендная плата за землю за год (руб.)	Арендная плата за землю за 5 лет (руб.)
1	2	3	4	5	6	7
1	87:01:010003:2090	4122124	288548.68	2 %	5770.97	28854.85
2	87:01:010003:2093	1921385	134496.95	2 %	2689.94	13446.40
3	87:01:010003:2094	405911	28413.77	2 %	568.28	2841.40
Итого:					9029.19	45142.65


Сроки внесения и сумма арендной платы:

Период	Сумма оплаты, (рублей)	Дата последнего дня внесения платежа
Июль	100.36	оплатить до 10.08
Август	752.44	оплатить до 10.09
Сентябрь	752.44	оплатить до 10.10
Октябрь	752.44	оплатить до 10.11
Ноябрь	752.44	оплатить до 10.12
Декабрь	752.44	оплатить до 31.12
Январь	752.44	оплатить до 10.02
Февраль	752.44	оплатить до 10.03
Март	752.44	оплатить до 10.04
Апрель	752.44	оплатить до 10.05
Май	752.44	оплатить до 10.06
Июнь	752.44	оплатить до 10.07
Июль	752.44	оплатить до 10.08
Август	752.44	оплатить до 10.09
Сентябрь	752.44	оплатить до 10.10
Октябрь	752.44	оплатить до 10.11



Ноябрь	752.44	оплатить до 10.12
Декабрь	752.44	оплатить до 31.12

От Арендодателя:
И.О. Руководителя
ТУ в Чукотском автономном округе



В.В.Василенко
« 27 » июля 2020 года
М.П.

От Арендатора:
Общество с ограниченной
ответственностью «ГДК Баимское»



Ю.В.Тополь
« 27 » июля 2020 года
М.П.


**Дополнительное соглашение № 1
к договору от 27.07.2020 года № 2/2020-ГДК
аренды земельного участка,
составляющего государственную казну Российской Федерации**

«31» октября 2022 г.

г. Анадырь

Территориальное управление Федерального агентства по управлению государственным имуществом в Чукотском автономном округе, именуемое в дальнейшем «Арендодатель», в лице руководителя Кравцова Андрея Валентиновича (16.07.1982 года рождения, паспорт гражданина Российской Федерации: 77 00 031767, выдан Анадырским РОВД Чукотского автономного округа 10.10.2002), действующего на основании Приказа Министерства финансов Российской Федерации от 10.08.2022 № 1421 п/с, с одной стороны, и Общество с ограниченной ответственностью «ГДК Баимская» (ООО «ГДК Баимская»), созданное и существующее в соответствии с законодательством Российской Федерации, зарегистрированное за Основным государственным регистрационным номером (ОГРН): 1087746085866, дата государственной регистрации: 22 января 2008 года, идентификационный номер налогоплательщика (ИНН): 7705825797, код причины постановки на учет (КПП): 870901001, с зарегистрированным местом нахождения по адресу: Российская Федерация, 689000, Чукотский автономный округ, г. Анадырь, ул. Дежнева, д. 1, далее именуемое также «Арендатор», в лице Силаптьева Руслана Николаевича (11.10.1972 года рождения, паспорт гражданина Российской Федерации: 77 17 106177, выдан ТП ОФМС России по Чукотскому Автономному округу в городском округе Анадырь 09.11.2017, код подразделения: 870-001), действующего на основании Доверенности № 77АГ 8406266 от 16.02.2022 года, с другой стороны, совместно именуемые в дальнейшем «Стороны», заключили настоящее дополнительное соглашение (далее – «соглашение») о внесении изменений в договор:

1. Пункт 1. Предмет Договора, Подпункт 1.1. изложить в следующей редакции:

1.1 Арендодатель предоставляет, а Арендатор принимает в аренду земельные участки, являющиеся федеральной собственностью, общей площадью 6247312 кв.м., в том числе:

- земельный участок с кадастровым номером 87:01:010003:2090;

- категория земель: Земли промышленности, энергетики, транспорта, связи, радиовещания, телевидения, информатики, земли для обеспечения космической деятельности, земли обороны, безопасности и земли иного специального назначения;

- адрес (местонахождение): Чукотский автономный округ, р-н Билибинский, часть-1 Билибинского участкового лесничества, Чукотского лесничества: квартал №350 (выделы 2, 50, 53, 58, 65, 66).

- разрешенное использование: Недропользование;

- общая площадь: 4122124 кв.м;

- право собственности Российской Федерации зарегистрировано: 12.09.2019 года, о чем в Едином государственном реестре прав на недвижимое имущество и сделок с ним сделана запись № 87:01:010003:2090-87/005/2019-1;

Реестровый номер федерального имущества П11850000848.

- земельный участок с кадастровым номером 87:01:010003:2093;

- категория земель: Земли промышленности, энергетики, транспорта, связи, радиовещания, телевидения, информатики, земли для обеспечения космической деятельности, земли обороны, безопасности и земли иного специального назначения;

- адрес (местонахождение): Чукотский автономный округ, р-н Билибинский, часть-1 Билибинского участкового лесничества, Чукотского лесничества: квартал №350 (выделы 43, 44, 53, 56, 57)

- разрешенное использование: Недропользование;

- общая площадь: 1747738 кв.м;



-право собственности Российской Федерации зарегистрировано: 12.09.2019 года, о чем в Едином государственном реестре прав на недвижимое имущество и сделок с ним сделана запись № 87:01:010003:2093-87/005/2019-1;

Реестровый номер федерального имущества П11850000844.

- земельный участок с кадастровым номером **87:01:010003:2094**;

-категория земель: Земли промышленности, энергетики, транспорта, связи, радиовещания, телевидения, информатики, земли для обеспечения космической деятельности, земли обороны, безопасности и земли иного специального назначения;

-адрес (местонахождение): Чукотский автономный округ, р-н Билибинский, часть-1 Билибинского участкового лесничества, Чукотского лесничества: кварталы 350 (выделы 43, 44, 52, 53).

-разрешенное использование: Недропользование;

-общая площадь: 377450 кв.м;

-право собственности Российской Федерации зарегистрировано: 12.09.2019 года, о чем в Едином государственном реестре прав на недвижимое имущество и сделок с ним сделана запись № 87:01:010003:2094-87/005/2019-1;

Реестровый номер федерального имущества П11850000847.

Границы Участков указаны в Выписках из Единого государственного реестра недвижимости об основных характеристиках и зарегистрированных правах на объект недвижимости (приложение № 3 к договору), являющимся его неотъемлемой частью.

2. Особые условия соглашения:

2.1. Настоящее соглашение вступает в силу с даты государственной регистрации в Управлении Федеральной службы государственной регистрации, кадастра и картографии по Магаданской области и Чукотскому автономному округу.

2.2. Настоящее соглашение составлено и подписано в трех экземплярах, из которых один хранится в Управлении Федеральной службы государственной регистрации, кадастра и картографии по Магаданской области и Чукотскому автономному округу, а остальные выдаются по экземпляру Арендодателю и Арендатору.

2.3. К настоящему соглашению прилагаются:

- Приложение № 1 – Расчет арендной платы;
- Приложение № 2 – копия выписки из Единого государственного реестра недвижимости;
- Приложение № 3-4 – копии документов, подтверждающих полномочия лиц, подписавших Договор со стороны Арендодателя и Арендатора.

3. Подписи сторон

От Арендодателя:

Территориальное управление Федерального агентства по управлению государственным имуществом в Чукотском автономном округе



 М.П.

А.В. Кравцов

2022 года

От Арендатора:

Общество с ограниченной ответственностью «ГДК Баимская»



 И.П.

Р.Н. Силантсев

2022 года

**Дополнительное соглашение № 2
к договору от 27.07.2020 года № 2/2020- ГДК
аренды земельного участка,
составляющего государственную казну Российской Федерации**

«19» апреля 2023 г.

г. Анадырь

Территориальное управление Федерального агентства по управлению государственным имуществом в Чукотском автономном округе, именуемое в дальнейшем «Арендодатель», в лице руководителя Кравцова Андрея Валентиновича (16.07.1982 года рождения, паспорт гражданина Российской Федерации: 77 00 031767, выдан Анадырским РОВД Чукотского автономного округа 10.10.2002), действующего на основании Приказа Министерства финансов Российской Федерации от 10.08.2022 №1421 л/с, с одной стороны, и Общество с ограниченной ответственностью «ГДК Баимская» (ООО «ГДК Баимская»), созданное и существующее в соответствии с законодательством Российской Федерации, зарегистрированное за Основным государственным регистрационным номером (ОГРН): 1087746085866, дата государственной регистрации: 22 января 2008 года, идентификационный номер налогоплательщика (ИНН): 7705825797, код причины постановки на учет (КПП): 870901001, с зарегистрированным местом нахождения по адресу: Российская Федерация, 689000, Чукотский автономный округ, г. Анадырь, ул. Дежнева, д. 1, далее именуемое также «Арендатор», в лице Юрах Сергея Прокофьевича (28.03.1972 года рождения, паспорт гражданина Российской Федерации: 77 17 103633, выдан ТП ОФМС России по Чукотскому автономному округу в городском округе Анадырь 21.04.2017, код подразделения: 870-001), действующего на основании Доверенности № 77АД 3142134 от 23.01.2023 года, с другой стороны, совместно именуемые в дальнейшем «Стороны», заключили настоящее дополнительное соглашение (далее - «соглашение») о внесении изменений в договор:

1. Пункт 1. Предмет Договора, Подпункт 1.1. изложить в следующей редакции:

1.1 Арендодатель предоставляет, а Арендатор принимает в аренду земельные участки, являющиеся федеральной собственностью, общей площадью 6247312 кв.м., в том числе:

- = **земельный участок с кадастровым номером 87:01:010003:2090;**
- = **категория земель:** Земли промышленности, энергетики, транспорта, связи, радиовещания, телевидения, информатики, земли для обеспечения космической деятельности, земли обороны, безопасности и земли иного специального назначения;
- **адрес (местонахождение):** Чукотский АО., Билибинский р-н., Чукотское лесничество, часть-1 Билибинского участкового лесничества, кварталы №350 (выделы 2, 50, 53, 58, 65, 66) ;
- **разрешенное использование:** производственная деятельность (код 6.0), недропользование (код 6.1), тяжелая промышленность (код 6.2), строительная промышленность (код 6.6), энергетика (код 6.7), связь (код 6.8), склад (код 6.9), складские площадки (код 6.9.1), научно- производственная деятельность (код 6.12), транспорт (код 7.0), служебные гаражи (4.9.) коммунальное обслуживание (3.1.), специальное пользование водными объектами (11-2), гидротехнические сооружения (11.3), специальная деятельность (код 12.2) ;
- = **общая площадь:** 4122124 кв.м;
- = **право собственности Российской Федерации зарегистрировано:** 12.09.2019 года, о чем в Едином государственном реестре прав на недвижимое имущество и сделок с ним сделана запись 87:01:010003:2090-87/005/2019-1;



Реестровый номер федерального имущества П11850000848.

- = **земельный участок с кадастровым номером 87:01:010003:2093;**
 - = **категория земель:** Земли промышленности, энергетики, транспорта, связи, радиовещания, телевидения, информатики, земли для обеспечения космической деятельности, земли обороны, безопасности и земли иного специального назначения;
 - **адрес (местонахождение):** Чукотский автономный округ, Билибинский муниципальный район, Чукотское лесничество, часть-1 Билибинского участкового лесничества, кварталы №350 (выделы 43, 44, 53, 56, 57);
 - **разрешенное использование:** производственная деятельность (код 6.0), недропользование (код 6.1), тяжелая промышленность (код 6.2), строительная промышленность (код 6.6), энергетика (код 6.7), связь (код 6.8), склад (код 6.9), складские площадки (код 6.9.1), научно- производственная деятельность (код 6.12), транспорт (код 7.0), служебные гаражи (4.9.) коммунальное обслуживание (3.1.), специальное пользование водными объектами (11-2), гидротехнические сооружения (11.3), специальная деятельность (код 12.2);
 - = **общая площадь:** 1747738 кв.м;
 - = **право собственности Российской Федерации зарегистрировано:** 12.09.2019 года, о чем в Едином государственном реестре прав на недвижимое имущество и сделок с ним сделана запись 87:01:010003:2093-87/005/2019-1;
- Реестровый номер федерального имущества П11850000844.

- = **земельный участок с кадастровым номером 87:01:010003:2094;**
 - = **категория земель:** Земли промышленности, энергетики, транспорта, связи, радиовещания, телевидения, информатики, земли для обеспечения космической деятельности, земли обороны, безопасности и земли иного специального назначения;
 - **адрес (местонахождение):** Чукотский автономный округ, Билибинский район, Чукотское лесничество, часть-1 Билибинского участкового лесничества, кварталы №350 (выделы 43, 44, 52, 53);
 - **разрешенное использование:** производственная деятельность (код 6.0), недропользование (код 6.1), тяжелая промышленность (код 6.2), строительная промышленность (код 6.6), энергетика (код 6.7), связь (код 6.8), склад (код 6.9), складские площадки (код 6.9.1), научно- производственная деятельность (код 6.12), транспорт (код 7.0), служебные гаражи (4.9.) коммунальное обслуживание (3.1.), специальное пользование водными объектами (11-2), гидротехнические сооружения (11.3), специальная деятельность (код 12.2);
 - = **общая площадь:** 377450 кв.м;
 - = **право собственности Российской Федерации зарегистрировано:** 12.09.2019 года, о чем в Едином государственном реестре прав на недвижимое имущество и сделок с ним сделана запись 87:01:010003:2094-87/005/2019-1;
- Реестровый номер федерального имущества П11850000847.

Границы Участков указаны в Выписках из единого государственного реестра недвижимости об объекте недвижимости (Приложение № 1 к настоящему дополнительному соглашению), являющихся его неотъемлемой частью.

2. **Пункт 2. Срок Договора, Подпункт 2.1. изложить в следующей редакции:**
 - 2.1. Договор действует по 31.12.2039 г. включительно.
3. **Особые условия соглашения:**



3.1. Настоящее соглашение вступает в силу с даты государственной регистрации в Управлении Федеральной службы государственной регистрации, кадастра и картографии по Магаданской области и Чукотскому автономному округу.

3.2. Настоящее соглашение составлено и подписано в трех экземплярах, из которых один хранится в Управлении Федеральной службы государственной регистрации, кадастра и картографии по Магаданской области и Чукотскому автономному округу, а остальные выдаются по экземпляру Арендодателю и Арендатору.

3.3. К настоящему соглашению прилагаются:

Приложение 1. – Копии выписок из Единого государственного реестра недвижимости об объекте недвижимости;

Приложение № 2-3. – Копии документов, подтверждающих полномочия лиц, подписавших Договор со стороны Арендодателя и Арендатора.

4. Подписи сторон:

От Арендодателя:

Территориальное управление Федерального агентства по управлению государственным имуществом в Чукотском автономном округе



А.В. Кравцов

2023 года

От Арендатора:

Общество с ограниченной ответственностью «ГДК Баймская»



С.П. Юрах

2023 года

**Дополнительное соглашение № 3
к договору от 27.07.2020 года № 2/2020- ГДК
аренды земельного участка,
составляющего государственную казну Российской Федерации**

«17» июля 2023 г.

г. Анадырь

Территориальное управление Федерального агентства по управлению государственным имуществом в Чукотском автономном округе, именуемое в дальнейшем «**Арендодатель**», в лице руководителя Кравцова Андрея Валентиновича (16.07.1982 года рождения, паспорт гражданина Российской Федерации: 77 00 031767, выдан Анадырским РОВД Чукотского автономного округа 10.10.2002), действующего на основании Приказа Министерства финансов Российской Федерации от 10.08.2022 № 1421 л/с, с одной стороны, и **Общество с ограниченной ответственностью «ГДК Баимская» (ООО «ГДК Баимская»)**, созданное и существующее в соответствии с законодательством Российской Федерации, зарегистрированное за Основным государственным регистрационным номером (ОГРН): 1087746085866, дата государственной регистрации: 22 января 2008 года, идентификационный номер налогоплательщика (ИНН): 7705825797, код причины постановки на учет (КПП): 870901001, с зарегистрированным местом нахождения по адресу: Российская Федерация, 689000, Чукотский автономный округ, г. Анадырь, ул. Дежнева, д. 1, далее именуемое также «**Арендатор**», в лице Силантьева Руслана Николаевича (11.10.1972 года рождения, паспорт гражданина Российской Федерации: 77 17 106177, выдан ТП ОФМС России по Чукотскому Автономному округу в городском округе Анадырь 09.11.2017, код подразделения: 870-001), действующего на основании Доверенности № 77 АД 3142135 от 23.01.2023 года, с другой стороны, совместно именуемые в дальнейшем «**Стороны**», заключили настоящее дополнительное соглашение (далее - «**соглашение**») о внесении изменений в договор:

1. Пункт 1. Предмет Договора, Подпункт 1.1. изложить в следующей редакции:

«1.1 Арендодатель предоставляет, а Арендатор принимает в аренду земельные участки, являющиеся федеральной собственностью, общей площадью 4559448 кв.м., в том числе:

- **земельный участок** с кадастровым номером **87:01:010003:2090;**
- **категория земель:** Земли промышленности, энергетики, транспорта, связи, радиовещания, телевидения, информатики, земли для обеспечения космической деятельности, земли обороны, безопасности и земли иного специального назначения;
- **адрес (местонахождение):** Чукотский АО., Билибинский р-н., Чукотское лесничество, часть-1 Билибинского участкового лесничества, кварталы №350 (выделы 2, 50, 53, 58, 65, 66) ;
- **разрешенное использование:** производственная деятельность (код 6.0), недропользование (код 6.1), тяжелая промышленность (код 6.2), строительная промышленность (код 6.6), энергетика (код 6.7), связь (код 6.8), склад (код 6.9), складские площадки (код 6.9.1), научно- производственная деятельность (код 6.12), транспорт (код 7.0), служебные гаражи (4.9.) коммунальное обслуживание (3.1.), специальное пользование водными объектами (11-2), гидротехнические сооружения (11.3), специальная деятельность (код 12.2) ;
- **общая площадь:** 2434260 кв.м;
- **право собственности Российской Федерации зарегистрировано:** 12.09.2019 года, о чем в Едином государственном реестре прав на недвижимое имущество и сделок с



ним сделана запись 87:01:010003:2090-87/005/2019-1;

Реестровый номер федерального имущества П11850000848.

- **земельный участок** с кадастровым номером **87:01:010003:2093**;
 - **категория земель:** Земли промышленности, энергетики, транспорта, связи, радиовещания, телевидения, информатики, земли для обеспечения космической деятельности, земли обороны, безопасности и земли иного специального назначения;
 - **адрес (местонахождение):** Чукотский автономный округ, Билибинский муниципальный район, Чукотское лесничество, часть-1 Билибинского участкового лесничества, кварталы №350 (выделы 43, 44, 53, 56, 57);
 - **разрешенное использование:** производственная деятельность (код 6.0), недропользование (код 6.1), тяжелая промышленность (код 6.2), строительная промышленность (код 6.6), энергетика (код 6.7), связь (код 6.8), склад (код 6.9), складские площадки (код 6.9.1), научно- производственная деятельность (код 6.12), транспорт (код 7.0), служебные гаражи (4.9.) коммунальное обслуживание (3.1.), специальное пользование водными объектами (11-2), гидротехнические сооружения (11.3), специальная деятельность (код 12.2);
 - **общая площадь:** 1747738 кв.м;
 - **право собственности Российской Федерации зарегистрировано:** 12.09.2019 года, о чем в Едином государственном реестре прав на недвижимое имущество и сделок с ним сделана запись 87:01:010003:2093-87/005/2019-1;
- Реестровый номер федерального имущества П11850000844.

- **земельный участок** с кадастровым номером **87:01:010003:2094**;
 - **категория земель:** Земли промышленности, энергетики, транспорта, связи, радиовещания, телевидения, информатики, земли для обеспечения космической деятельности, земли обороны, безопасности и земли иного специального назначения;
 - **адрес (местонахождение):** Чукотский автономный округ, Билибинский район, Чукотское лесничество, часть-1 Билибинского участкового лесничества, кварталы №350 (выделы 43, 44, 52, 53);
 - **разрешенное использование:** производственная деятельность (код 6.0), недропользование (код 6.1), тяжелая промышленность (код 6.2), строительная промышленность (код 6.6), энергетика (код 6.7), связь (код 6.8), склад (код 6.9), складские площадки (код 6.9.1), научно- производственная деятельность (код 6.12), транспорт (код 7.0), служебные гаражи (4.9.) коммунальное обслуживание (3.1.), специальное пользование водными объектами (11-2), гидротехнические сооружения (11.3), специальная деятельность (код 12.2);
 - **общая площадь:** 377450 кв.м;
 - **право собственности Российской Федерации зарегистрировано:** 12.09.2019 года, о чем в Едином государственном реестре прав на недвижимое имущество и сделок с ним сделана запись 87:01:010003:2094-87/005/2019-1;
- Реестровый номер федерального имущества П11850000847.

Границы Участков указаны в Выписках из единого государственного реестра недвижимости об объекте недвижимости (Приложение № 1 к настоящему дополнительному соглашению), являющихся его неотъемлемой частью.»

2. Пункт 3.3.6. Договора по тексту исключить.

3. Подпункт 6.2.1. пункта 6. Ответственность Арендодателя и Арендатора изложить в следующей редакции:

«6.2.1. За неисполнение обязательства, предусмотренного пунктом 3.3.2 Договора,



Арендатор обязан перечислить пени в размере 0,3 % от неоплаченной суммы арендной платы, установленной Договором или уведомлением Арендодателя, за каждый день неоплаты после срока, по реквизитам предусмотренным пунктом 5.2 Договора.»

4. Пункт 8. Порядок изменения, досрочного расторжения Договора изложить в следующей редакции:

«8.1. Изменение условий Договора, за исключением условий, предусмотренных пунктами 8.2 и 8.3 Договора, и его досрочное расторжение, допускаются по соглашению Сторон, а также по основаниям, предусмотренным законодательством Российской Федерации.

Предложения по изменению условий Договора и его досрочному расторжению рассматриваются Сторонами в тридцатидневный срок и оформляются дополнительным соглашением.

8.2. Договор подлежит досрочному расторжению судом по требованию одной из Сторон в случаях, предусмотренных Договором и законодательством Российской Федерации.

8.3. Договор подлежит досрочному расторжению судом по требованию Арендодателя при невыполнении Арендатором обязательств, предусмотренных пунктами 3.3.1, 3.3.2, 3.3.3, 3.3.5, 3.3.7 Договора.

Расторжение Договора по основаниям, предусмотренным данным пунктом, не освобождает Арендатора от необходимости погашения задолженности по арендной плате и неустойке.

8.4. Досрочное расторжение Договора по основаниям, предусмотренным пунктами 8.1., 8.2. Договора, не освобождает Арендатора от оплаты задолженности по арендной плате и неустойке, а также исполнения других обязательств по Договору».

5. Настоящее соглашение вступает в силу с даты государственной регистрации в Управлении Федеральной службы государственной регистрации, кадастра и картографии по Магаданской области и Чукотскому автономному округу.

6. Настоящее соглашение составлено и подписано в трех экземплярах, из которых один хранится в Управлении Федеральной службы государственной регистрации, кадастра и картографии по Магаданской области и Чукотскому автономному округу, а остальные выдаются по экземпляру Арендодателю и Арендатору.

7. К настоящему соглашению прилагаются:

Приложение 1 – Копии выписок из Единого государственного реестра недвижимости об объекте недвижимости;

Приложение № 2-3 – Копии документов, подтверждающих полномочия лиц, подписавших Договор со стороны Арендодателя и Арендатора.

8. Подписи сторон:

От Арендодателя:

Территориальное управление Федерального агентства по управлению государственным имуществом в Чукотском автономном округе


А.В. Кравцов
«17» июня 2023 года


От Арендатора:

Общество с ограниченной ответственностью «ГДК Баимская»


Р.И. Склядышев
«17» июля 2023 года


ДОГОВОР № 12/2022-ГДК
аренды земельного участка,
составляющего государственную казну Российской Федерации

01.11.2022 г.

г. Анадырь

Территориальное управление Федерального агентства по управлению государственным имуществом в Чукотском автономном округе, именуемое в дальнейшем «Арендодатель», в лице руководителя **Кравцова Андрея Валентиновича** (16.07.1982 года рождения, паспорт гражданина Российской Федерации: 77 00 031767, выдан Анадырским РОВД Чукотского автономного округа 10.10.2002), действующего на основании Приказа Министерства финансов Российской Федерации от 10.08.2022 № 1421 л/с, с одной стороны, и **Общество с ограниченной ответственностью «ГДК Баимская» (ООО «ГДК Баимская»)**, созданное и существующее в соответствии с законодательством Российской Федерации, зарегистрированное за Основным государственным регистрационным номером (ОГРН): 1087746085866, дата государственной регистрации: 22 января 2008 года, идентификационный номер налогоплательщика (ИНН): 7705825797, код причины постановки на учет (КПП): 870901001, с зарегистрированным местом нахождения по адресу: Российская Федерация, 689000, Чукотский автономный округ, г. Анадырь, ул. Дежнева, д. 1, далее именуемое также «Арендатор», в лице **Силантьева Руслана Николаевича** (11.10.1972 года рождения, паспорт гражданина Российской Федерации: 77 17 106177, выдан ТП ОФМС России по Чукотскому Автономному округу в городском округе Анадырь 09.11.2017, код подразделения: 870-001), действующего на основании Доверенности № 77АГ 8406266 от 16.02.2022 года, с другой стороны, совместно именуемые в дальнейшем «Стороны», заключили настоящий договор (далее – «Договор») о нижеследующем:

1. Предмет Договора

1.1 Арендодатель предоставляет, а Арендатор принимает в аренду земельный участок (далее – Участок), являющиеся федеральной собственностью:

- земельный участок с кадастровым номером 87:01:010003:2586;

- категория земель: Земли промышленности, энергетики, транспорта, связи, радиовещания, телевидения, информатики, земли для обеспечения космической деятельности, земли обороны, безопасности и земли иного специального назначения;

- адрес (местонахождение): Чукотский автономный округ, Билибинский р-н;

- разрешенное использование: энергетика;

- общая площадь: 1968441 кв.м;

- право собственности Российской Федерации зарегистрировано: 26.09.2022 года, о чем в Едином государственном реестре прав на недвижимое имущество и сделок с ним сделана запись 87:01:010003:2586-87/005/2022-1.

Указанные в выписке из ЕГРН земельный участок, прилагаемый к настоящему договору (Приложение № 3) и являющихся его неотъемлемой частью.

1.2. Участок, указанные в пункте 1.1 Договора, предоставляется Арендатору без проведения торгов на основании статьи 39.17 и пункта 20 статьи 39.6 Земельного кодекса Российской Федерации.

1.3. Участок передаются Арендатору по Акту приема-передачи (приложение № 1 к Договору), составленному и подписанному Арендодателем и Арендатором в трех экземплярах (по одному для каждой из Сторон и один для регистрирующего органа). Акт приема – передачи подписывается Сторонами в течение 3 дней от даты подписания Договора. В момент подписания акта приема-передачи Участки считается переданными.

1.4. Сведения об Участке, передаваемый во временное владение и пользование (в аренду), предусмотренные Договором и приложениями к нему, являются достаточными



для надлежащего использования Участка в соответствии с целями, указанными в пункте 1.1 Договора.

1.5. На момент заключения Договора Участок не отчужден, не передан во временное владение и пользование (в аренду), в доверительное управление, не заложен, в споре не состоит, правами третьих лиц не обременен, под арестом не состоит.

1.6. Передача во временное владение и пользование (в аренду) Участка не влечет передачу прав собственности на них и не является основанием для дальнейшего выкупа Участка Арендатором.

2. Срок Договора

2.1. Договор действует по 02.11.2071 г. включительно.

2.2. Договор, вступает в законную силу с даты его государственной регистрации в Управлении Федеральной службы государственной регистрации, кадастра и картографии, а действует с момента передачи земельного участка по Акту приема-передачи (Приложение № 1).

2.3. Условия договора распространяются на правоотношения, возникшие между сторонами с 02.11.2022 г.

3. Права и обязанности Сторон

3.1. Арендодатель обязуется:

3.1.1. Создавать Арендатору необходимые условия для использования Участков в соответствии с целями, указанными в пункте 1.1 Договора.

3.1.2. Контролировать выполнение Арендатором обязательств по Договору.

3.1.3. Не допускать передачи Арендатором Участка без заключения соответствующего соглашения и оформления Акта приема-передачи, в соответствии с пунктами 3.1.4, 3.3.8 Договора, в порядке, предусмотренном разделом 4 Договора.

3.1.4. В течение дня, следующего за днем окончания срока аренды, установленного Договором, принять от Арендатора Участок по Акту приема-передачи, который составляется и подписывается Арендодателем и Арендатором в трех экземплярах (по одному для каждой из Сторон и один для регистрирующего органа).

3.2. Арендодатель вправе:

3.2.1. Требовать от Арендатора своевременного и надлежащего исполнения обязательства по перечислению арендной платы за пользование Участками в соответствии с условиями Договора.

3.2.2. По окончании срока аренды требовать от Арендатора своевременного возврата Участка в том состоянии, в котором они были приняты в аренду, если другое не предусмотрено условиями Договора.

3.3. Арендатор обязуется:

3.3.1. Использовать Участок в соответствии с целевым назначением, указанным в пункте 1.1 Договора, условиями Договора, законодательством Российской Федерации, нормами и правилами использования земельными участками.

3.3.2. Не допускать действий, приводящих к ухудшению экологической обстановки, выполнять работы по благоустройству территории.

3.3.3. Своевременно и в полном объеме вносить арендную плату, установленную Договором.

3.3.4. Ежегодно, не позднее конца четвертого квартала, представлять Арендодателю копии платежных поручений, подтверждающих перечисление арендной платы и неустойки, установленных Договором.

3.3.5. Не производить размежевание Участка, требующего внесения изменений в кадастровый паспорт, без предварительного письменного согласования Арендодателя.

3.3.6. Не передавать право временного владения и пользования (аренды) Участка в качестве предмета залога или вклада в уставной капитал (фонд) других организаций.



3.3.7. Обеспечить Арендодателю (его законным представителям), представителям органов государственного земельного надзора доступ на Участок в соответствии с требованиями действующего законодательства.

3.3.8. В течение дня, следующего за днем окончания срока аренды, установленного Договором, сдать Арендодателю Участок по Акту приема-передачи, в том состоянии, в котором он был принят в аренду, если другое не предусмотрено условиями Договора.

3.3.9. В случае необходимости досрочного расторжения Договора, не менее чем за 30 дней уведомить об этом Арендодателя.

3.3.10. В случае досрочного расторжения Договора вернуть Арендодателю Участок по Акту приема-передачи в том состоянии, в котором он был принят в аренду.

3.3.11. В месячный срок с момента подписания акта приема-передачи Участка (Приложение № 1), зарегистрировать данный договор в Управлении Федеральной службы государственной регистрации, кадастра и картографии своими силами и за свой счет.

3.4. Арендатор вправе:

3.4.1. Требовать от Арендодателя передачи Участка во временное владение и пользование (в аренду) в состоянии, пригодном для надлежащего использования Участка в соответствии с целями, указанными в пункте 1.1 Договора.

3.4.2. Беспрепятственно использовать Участок в соответствии с целями, указанными в пункте 1.1 Договора, в течение срока аренды, установленного Договором.

4. Порядок возврата Участка Арендодателю

4.1. До дня подписания Сторонами Акта приема-передачи, в соответствии с пунктами 3.1.4 Договора, Арендатор обязан:

4.1.1. Совместно с Арендодателем составить и подписать акт сверки своевременности и полноты оплаты арендной платы и неустойки (если таковая имеется) по Договору.

4.1.2. В случае установления наличия задолженности у Арендатора по арендной плате и/или неустойке Стороны Договора в обязательном порядке подписывают соглашение, предусматривающее обязательство Арендатора погасить указанную задолженность в срок, согласованный с Арендодателем.

5. Платежи и расчеты по Договору

5.1. Сумма годовой арендной платы, подлежащая перечислению в федеральный бюджет, за указанный в п.1.1. настоящего договора за участок составляет: **2755,82** (две тысячи семьсот пятьдесят пять) рублей **82** копейки в год, без учета НДС (НДС не облагается). Расчет арендной платы определен в приложении № 2 к договору, которое является неотъемлемой частью настоящего Договора.

Сумма ежегодной арендной платы выплачивается согласно расчету, указанному в приложении № 2 к Договору.

5.2 Реквизиты для перечисления арендной платы:

Получатель: УФК по Чукотскому автономному округу (ТУ Росимущества в Чукотском автономном округе л/с 04881А56280); Расчетный счет: 03100643000000018800; Банк получателя: ОТДЕЛЕНИЕ АНАДЫРЬ БАНКА РОССИИ//УФК ПО ЧУКОТСКОМУ АВТОНОМНОМУ ОКРУГУ Г. АНАДЫРЬ; БИК 017719101, ИНН 8709013290, КПП 870901001; кор/сч.: 40102810745370000064; КБК 16711105021016000120, ОКТМО (по месту нахождения земельного участка), Назначение платежа: арендная плата за земельный участок, находящийся в федеральной собственности, по договору № _____ от _____, за период _____.

Внесение арендной платы производится ежемесячно путем предоплаты в срок по 10 число текущего месяца.

Первое внесение арендной платы с учетом образовавшейся задолженности на момент возникновения обязательства по оплате - в течение 15 (пятнадцати) календарных дней после вступления в силу Договора.



Обязательство по оплате арендной платы, установленной пунктом 5.1 Договора, возникает у Арендатора с момента подписания Арендодателем и Арендатором Акта приема-передачи Участка, в соответствии с пунктом 1.3 Договора, и прекращается с момента возврата Арендатором Участков, оформленного соответствующим Актом приема-передачи, в соответствии с пунктами 3.1.4, 3.3.8 Договора.

5.4. Размер арендной платы, установленной пунктом 5.1 Договора, и порядок ее оплаты, не ранее чем через год после заключения Договора подлежит изменению на размер уровня инфляции, установленного в федеральном законе о федеральном бюджете на очередной финансовый год и плановый период, который применяется ежегодно по состоянию на начало очередного финансового года, начиная с года, следующего за годом, в котором заключен Договор. Об изменении размера арендной платы Арендодатель уведомляет Арендатора в порядке, предусмотренном пунктом 5.7 Договора.

- ежегодный размер арендной платы на последующие календарные годы будет определяться путем корректировки на размер уровня инфляции, установленного в федеральном законе о федеральном бюджете на очередной финансовый год и плановый период. Исчисление размера арендной платы в соответствии с настоящим пунктом не требует заключения дополнительного соглашения к Договору, так как является реализацией порядка (механизма) её исчисления, предусмотренного настоящим договором. Расчет арендной платы на текущий год с учетом уровня инфляции готовит Арендодатель и направляет его Арендатору.

5.5. Размер арендной платы может изменяться в случае изменения кадастровой стоимости земельного участка. При этом арендная плата подлежит перерасчету по состоянию на 1 января года, следующего за годом, в котором произошло изменение кадастровой стоимости. Об изменении размера арендной платы Арендодатель уведомляет Арендатора в порядке, предусмотренном пунктом 5.7 Договора.

5.6. В случае издания соответствующим органом исполнительной власти нормативно-правовых актов (в том числе методических указаний), изменяющих порядок определения размера арендной платы по данному виду договоров, Арендодатель оставляет за собой право изменить размер арендной платы (пересмотреть размер арендной платы) с момента издания этих нормативно-правовых актов, о чем уведомляет Арендатора в порядке, предусмотренном пунктом 5.7 Договора.

5.7. Уведомление об установлении нового размера арендной платы, и порядка ее оплаты составляется Арендодателем в двух экземплярах (по одному для каждой из Сторон).

В течение пяти дней после составления уведомления Арендодатель направляет один экземпляр уведомления Арендатору, или представляет под роспись правомочному лицу.

5.8. Стороны в срок до 01 февраля календарного года, следующего за календарным годом аренды, оформляют акт сверки по арендной плате по состоянию на 31 декабря года аренды включительно по форме, подготовленной Арендатором.

6. Ответственность Арендодателя и Арендатора

6.1. Ответственность Арендодателя:

6.1.1. Арендодатель несет ответственность за неисполнение или ненадлежащее исполнение своих обязательств по Договору в соответствии с законодательством Российской Федерации.

6.2. Ответственность Арендатора:

6.2.1. За неисполнение обязательства, предусмотренного пунктом 3.3.2 Договора, Арендатор обязан перечислить пени в размере 0,1 % от неоплаченной суммы арендной платы, установленной Договором или уведомлением Арендодателя, за каждый день неоплаты после срока, по реквизитам предусмотренным пунктом 5.2 Договора.



6.2.2. За неисполнение обязательства, предусмотренного пунктом 3.3.8 Договора, Арендатор обязан перечислить по реквизитам, предусмотренным пунктом 5.2 Договора, штраф в размере трехкратной ежемесячной арендной платы, установленной Договором.

6.2.3. В случае досрочного освобождения Арендатором Участка, указанного в пункте 1.1 Договора, до подписания Сторонами Акта приема-передачи в порядке п.3.1.4 и П.3.3.8 Договора, Арендатор не освобождается от обязанности по перечислению по реквизитам предусмотренным пунктом 5.2 Договора, арендной платы, установленной Договором.

6.3. Если Участок становится по вине Арендатора непригодным для использования по назначению, Арендатор обязан перечислить по реквизитам предусмотренным пунктом 5.2 Договора, недовнесенную арендную плату, а также возместить иные убытки в соответствии с законодательством Российской Федерации за период с момента, когда Участок стал непригодным для использования, подтвержденного соответствующими документами, до дня окончания срока аренды.

6.4. За нанесение ущерба Участку, причиненного неисполнением или ненадлежащим исполнением обязательств Арендатора, предусмотренных Договором, Арендатор обязан возместить Арендодателю убытки, в том числе возместить расходы на восстановительные работы по устранению нанесенного ущерба, рассчитанные в установленном порядке.

6.5. Оплата неустойки (штрафа и пени), установленной Договором, не освобождает Арендатора от выполнения возложенных на него обязательств или устранения нарушений, а также от возмещения убытков, причиненных неисполнением или ненадлежащим исполнением обязательств, предусмотренных Договором.

7. Рубка деревьев, кустарников, расположенных в границах Участков.

7.1. Арендатор в целях, указанных в пункте 1.1 Договора, имеет право на осуществление рубок деревьев, кустарников, расположенных в границах Участков, если такая рубка необходима для обеспечения использования земельного участка в соответствии с его видом (видами) разрешенного использования, за исключением случаев, если запрет на рубку и (или) ограничение рубки установлены в соответствии с федеральными законами и законами субъектов Российской Федерации. После проведения вырубki предоставляет Арендодателю акт таксации на вырубленный лес в месячный срок.

8. Порядок изменения, досрочного расторжения Договора

8.1. Изменение условий Договора, за исключением условий, предусмотренных пунктами 8.2, 8.3 и 8.4 Договора, и его досрочное расторжение, допускаются по соглашению Сторон, а также по основаниям, предусмотренным законодательством Российской Федерации.

Предложения по изменению условий Договора и его досрочному расторжению рассматриваются Сторонами в тридцатидневный срок и оформляются дополнительным соглашением.

8.2. Договор подлежит досрочному расторжению судом по требованию одной из Сторон в случаях, предусмотренных Договором и законодательством Российской Федерации.

8.3. Договор подлежит досрочному расторжению судом по требованию Арендодателя при невыполнении Арендатором обязательств, предусмотренных пунктами 3.3.1, 3.3.2, 3.3.3, 3.3.5, 3.3.6, 3.3.7 Договора.

Расторжение Договора по основаниям, предусмотренным данным пунктом, не освобождает Арендатора от необходимости погашения задолженности по арендной плате и неустойке.

8.4. Арендодатель вправе в одностороннем порядке без обращения в суд полностью отказаться от исполнения обязательств по Договору в следующих случаях:



8.4.1. При невыполнении Арендатором обязательств, предусмотренных пунктами 3.3.3, 3.3.7 Договора.

8.5. Досрочное расторжение Договора по основаниям, предусмотренным пунктами 8.4.1 Договора, не освобождает Арендатора от оплаты задолженности по арендной плате и неустойке, а также исполнения других обязательств по Договору.

8.6. Уведомление об отказе от исполнения обязательств по Договору по основаниям, предусмотренным пунктом 8.4 Договора, составляется Арендодателем в двух экземплярах (по одному для каждой из Сторон).

Договор считается расторгнутым по истечении срока, установленного в соответствующем уведомлении.

9. Порядок разрешения споров

9.1. Все споры или разногласия, возникающие между Сторонами Договора, разрешаются путем переговоров.

9.2. В случае невозможности разрешения споров или разногласий путем переговоров они подлежат рассмотрению в арбитражном суде в порядке, установленном законодательством Российской Федерации.

10. Прочие условия

10.1. Приложения № 1 - № 5 являются неотъемлемой частью Договора.

10.2. Реорганизация Арендодателя, а также переход права собственности на Участок к другому лицу не являются основанием для изменения или расторжения Договора.

10.3. При изменении наименования, местонахождения, банковских реквизитов или реорганизации одной из Сторон, данная сторона обязана письменно в двухнедельный срок после произошедших изменений сообщить другой стороне о произошедших изменениях, кроме случаев, когда изменение наименования и реорганизация Сторон произошли на основании Указа Президента Российской Федерации или нормативных правовых актов Российской Федерации.

10.4. Взаимоотношения Сторон, не урегулированные Договором, регулируются законодательством Российской Федерации.

10.5. Договор составлен в трех экземплярах (по одному для каждой из Сторон и регистрирующего органа), имеющих одинаковую юридическую силу.

К настоящему Договору прилагаются:

- Акт приема передачи земельных участков (приложение №1);
- Расчет арендной платы за земельный участок (приложение №2);
- Копия Выписок из Единого государственного реестра (приложение №3).
- Копии документов, подтверждающих полномочия лиц, подписавших Договор со стороны Арендодателя и Арендатора (приложение № 4-5).

11. Юридические адреса и реквизиты сторон



Арендодатель: Российская Федерация
в лице Территориального управления
Федерального агентства по управлению
государственным имуществом в
Чукотском автономном округе
Адрес: 689000, г. Анадырь, ул.
Энергетиков, 10.
ИНН/КПП 8709013290/870901001
Р/с № 03100643000000018800
Банк УФК по Чукотскому автономному
округу (ТУ Росимущества в Чукотском
автономном округе л/с № 04881А56280),
БИК 047719001
ОГРН 1108709000355
Тел.: (42722)2-81-34/2-45-33

Арендатор: Общество с ограниченной
ответственностью «ГДК Баймская»
Адрес: 689000, Чукотский автономный округ,
г. Анадырь, ул. Дежнева, д 1.
ИНН/КПП 7705825797/870901001
Р/с № 40702810800703591001
Банк АО КБ «Ситибанк» г. Москва,
к/с: 3010 1810 3000 0000 0202,
БИК: 044525202
ОГРН 1087746085866
Тел.: + 7 (495) 540-01-25

10. ПОДПИСИ СТОРОН

От Арендодателя:

Территориальное управление Федерального
агентства по управлению государственным
имуществом в Чукотском автономном округе



А.В. Кравцов
« 22 » _____ 2022 года
М.П. 

От Арендатора:

Общество с ограниченной ответственностью
«ГДК Баймская»



Р.Н. Силантьев
« 22 » _____ 2022 года


Акт
приема-передачи земельных участков, находящихся в федеральной
собственности
(к договору аренды № 12/2022 от 01.11.2022 г.)

Территориальное управление Федерального агентства по управлению государственным имуществом в Чукотском автономном округе, именуемое в дальнейшем «Арендодатель», в лице руководителя Кравцова Андрея Валентиновича (16.07.1982 года рождения, паспорт гражданина Российской Федерации: 77 00 031767, выдан Анадырским РОВД Чукотского автономного округа 10.10.2002), действующего на основании Приказа Министерства финансов Российской Федерации от 10.08.2022 № 1421 л/с, передает, а Общество с ограниченной ответственностью «ГДК Баимская» (ООО «ГДК Баимская»), созданное и существующее в соответствии с законодательством Российской Федерации, зарегистрированное за Основным государственным регистрационным номером (ОГРН): 1087746085866, дата государственной регистрации: 22 января 2008 года, идентификационный номер налогоплательщика (ИНН): 7705825797, код причины постановки на учет (КПП): 870901001, с зарегистрированным местом нахождения по адресу: Российская Федерация, 689000, Чукотский автономный округ, г. Анадырь, ул. Дежнева, д. 1, далее именуемое также «Арендатор», в лице Силантьева Руслана Николаевича (11.10.1972 года рождения, паспорт гражданина Российской Федерации: 77 17 106177, выдан ТП ОФМС России по Чукотскому Автономному округу в городском округе Анадырь 09.11.2017, код подразделения: 870-001), действующего на основании Доверенности № 77АГ 8406266 от 16.02.2022 года, принимает следующий земельный участок, находящиеся в федеральной собственности:

- **земельный участок с кадастровым номером 87:01:010003:2586;**
- **категория земель:** Земли промышленности, энергетики, транспорта, связи, радиовещания, телевидения, информатики, земли для обеспечения космической деятельности, земли обороны, безопасности и земли иного специального назначения;
- **адрес (местонахождение):** Чукотский автономный округ, Билибинский р-н;
- **разрешенное использование:** энергетика;
- **общая площадь:** 1968441 кв.м;
- **право собственности Российской Федерации зарегистрировано:** 26.09.2022 года, о чем в Едином государственном реестре прав на недвижимое имущество и сделок с ним сделана запись 87:01:010003:2586-87/005/2022-1.

Настоящий документ подтверждает отсутствие претензий у ООО «ГДК Баимская» к земельному участку, предоставленному в аренду на условиях договора №12/2022 от 01.11.2022 г. аренды земельного участка, составляющего государственную казну Российской Федерации.



ПЕРЕДАЛ:

Территориальное управление
Федерального агентства по управлению
государственным имуществом в
Чукотском автономном округе



« 01 » _____ 2022 года


ПРИНЯЛ:

Общество с ограниченной ответственностью
«ГДК Баймская»



« 01 » _____ 2022 года


Приложение № 2 к договору
аренды № 12/2022 от «01» ноября
2022 г.

РАСЧЕТ АРЕНДНОЙ ПЛАТЫ ЗА ЗЕМЕЛЬНЫЙ УЧАСТОК

Размер арендной платы за участки определен на основании ставок арендной платы в отношении земельных участков, находящихся в собственности Российской Федерации на основании Постановления Правительства РФ от 16 июля 2009 г. №582 «Об основных принципах определения арендной платы при аренде земельных участков, находящихся в государственной или муниципальной собственности, и о Правилах определения размера арендной платы, а также порядка, условий и сроков внесения арендной платы за земли, находящиеся в собственности Российской Федерации».

Арендатор: Общество с ограниченной ответственностью «ГДК Баимская»
(ООО «ГДК Баимская»)

№ п/п	Кадастровый номер земельного участка	Площадь земельного участка (кв.м.)	Кадастровая стоимость земельного участка (руб.)	Ставка арендной платы в процентах от кадастровой стоимости земельного участка	Арендная плата за землю за год (руб.)	Арендная плата за землю за 5 лет (руб.)
1	2	3	4	5	6	7
1	87:01:010003:2586	1968441	137790,87	2%	2755,82	13779,1
Итого:					2755,82	13779,1

Итого по договору аренды № 12/2022 от 01.11.2022 арендная плата составляет: 2755,82 (две тысячи семьсот пятьдесят пять)0 рублей 82 копейки в год, без учета НДС.

ВНИМАНИЕ!!! В соответствии с условиями Договора аренды федерального земельного участка за нарушение срока внесения арендной платы будет начислена ПЕНЯ.

Реквизиты для перечисления арендной платы в федеральный бюджет:

- получатель: УФК по Чукотскому автономному округу (ТУ Росимущества в Чукотском автономном округе л/с 04881А56280) ИНН 8709013290, КПП 870901001;


- р/сч. (казначейский счет): 03100643000000018800;

Банк получателя: ОТДЕЛЕНИЕ АНАДЫРЬ БАНКА РОССИИ/УФК ПО ЧУКОТСКОМУ АВТОНОМНОМУ ОКРУГУ Г. АНАДЫРЬ БИК 017719101;

- кор/сч. (единный казначейский счет): 40102810745370000064;

- КБК 167 111 05021 01 6000 120, ОКТМО по месту нахождения земельного участка, назначение платежа: «Арендная плата за земельные участки, по Договору № 12/2022 от 01.11.2022 г., за период _____».

Расчет произвел главный специалист-эксперт


Шарбунаев Б.А.



**Дополнительное соглашение № 1
к договору от 01.11.2022 года № 12/2022-ГДК
аренды земельного участка,
составляющего государственную казну Российской Федерации**

«11» ноября 2022 г.

г. Анадырь

Территориальное управление Федерального агентства по управлению государственным имуществом в Чукотском автономном округе, именуемое в дальнейшем «Арендодатель», в лице руководителя Кравцова Андрея Валентиновича (16.07.1982 года рождения, паспорт гражданина Российской Федерации: 77 00 031767, выдан Анадырским РОВД Чукотского автономного округа 10.10.2002), действующего на основании Приказа Министерства финансов Российской Федерации от 10.08.2022 № 1421 л/с, с одной стороны, и Общество с ограниченной ответственностью «ГДК Баимская» (ООО «ГДК Баимская»), созданное и существующее в соответствии с законодательством Российской Федерации, зарегистрированное за Основным государственным регистрационным номером (ОГРН): 1087746085866, дата государственной регистрации: 22 января 2008 года, идентификационный номер налогоплательщика (ИНН): 7705825797, код причины постановки на учет (КПП): 870901001, с зарегистрированным местом нахождения по адресу: Российская Федерация, 689000, Чукотский автономный округ, г. Анадырь, ул. Дежнева, д. 1, далее именуемое также «Арендатор», в лице Силантьева Руслана Николаевича (11.10.1972 года рождения, паспорт гражданина Российской Федерации: 77 17 106177, выдан ТП ОФМС России по Чукотскому Автономному округу в городском округе Анадырь 09.11.2017, код подразделения: 870-001), действующего на основании Доверенности № 77АГ 8406266 от 16.02.2022 года, с другой стороны, совместно именуемые в дальнейшем «Стороны», заключили настоящее дополнительное соглашение (далее – «соглашение») о внесении изменений в договор:

1. Пункт 6. Ответственность Арендатора и Арендодателя, Подпункт 6.2. изложить в следующей редакции:

6.2.1. За неисполнение обязательства, предусмотренного пунктом 3.3.2 Договора, Арендатор обязан перечислить пени в размере 0,3 % от неоплаченной суммы арендной платы, установленной Договором или уведомлением Арендодателя, за каждый день неоплаты после срока, по реквизитам предусмотренным пунктом 5.2 Договора.

6.2.2. За неисполнение обязательства, предусмотренного пунктом 3.3.8 Договора, Арендатор обязан перечислить по реквизитам, предусмотренным пунктом 5.2 Договора, штраф в размере трехкратной ежемесячной арендной платы, установленной Договором.

6.2.3. В случае досрочного освобождения Арендатором Участка, указанного в пункте 1.1 Договора, до подписания Сторонами Акта приема-передачи в порядке п.3.1.4 и П.3.3.8 Договора, Арендатор не освобождается от обязанности по перечислению по реквизитам предусмотренным пунктом 5.2 Договора, арендной платы, установленной Договором.

2. Особые условия соглашения:

2.1. Настоящее соглашение вступает в силу с даты государственной регистрации в Управлении Федеральной службы государственной регистрации, кадастра и картографии по Магаданской области и Чукотскому автономному округу.

2.2. Настоящее соглашение составлено и подписано в трех экземплярах, из которых один хранится в Управлении Федеральной службы государственной регистрации, кадастра и картографии по Магаданской области и Чукотскому автономному округу, а остальные выдаются по экземпляру Арендодателю и Арендатору.



3. Подписи сторон

От Арендодателя:

Территориальное управление Федерального агентства по управлению государственным имуществом в Чукотском автономном округе



А.В. Кравцов

2022 года

От Арендатора:

Общество с ограниченной ответственностью «ГДК Баймская»



Р.Н. Силантьев

2022 года

**Дополнительное соглашение № 1
к договору от 01.11.2022 года № 12/2022
аренды земельного участка,
составляющего государственную казну Российской Федерации**

«17» июля 2023 г.

г. Анадырь

Территориальное управление Федерального агентства по управлению государственным имуществом в Чукотском автономном округе, именуемое в дальнейшем «**Арендодатель**», в лице руководителя Кравцова Андрея Валентиновича (16.07.1982 года рождения, паспорт гражданина Российской Федерации: 77 00 031767, выдан Анадырским РОВД Чукотского автономного округа 10.10.2002), действующего на основании Приказа Министерства финансов Российской Федерации от 10.08.2022 № 1421 л/с, с одной стороны, и **Общество с ограниченной ответственностью «ГДК Баимская» (ООО «ГДК Баимская»)**, созданное и существующее в соответствии с законодательством Российской Федерации, зарегистрированное за Основным государственным регистрационным номером (ОГРН): 1087746085866, дата государственной регистрации: 22 января 2008 года, идентификационный номер налогоплательщика (ИНН): 7705825797, код причины постановки на учет (КПП): 870901001, с зарегистрированным местом нахождения по адресу: Российская Федерация, 689000, Чукотский автономный округ, г. Анадырь, ул. Дежнева, д. 1, далее именуемое также «**Арендатор**», в лице Силантьева Руслана Николаевича (11.10.1972 года рождения, паспорт гражданина Российской Федерации: 77 17 106177, выдан ТП ОФМС России по Чукотскому Автономному округу в городском округе Анадырь 09.11.2017, код подразделения: 870-001), действующего на основании Доверенности № 77 АД 3142135 от 23.01.2023 года, с другой стороны, совместно именуемые в дальнейшем «**Стороны**», заключили настоящее дополнительное соглашение (далее - «**соглашение**») о внесении изменений в договор:

1. Пункт 1. Предмет Договора, Подпункт 1.1. изложить в следующей редакции:

«1.1 Арендодатель предоставляет, а Арендатор принимает в аренду земельный участок, являющийся федеральной собственностью, общей площадью **1968441** кв.м., в том числе:

- **земельный участок** с кадастровым номером **87:01:010003:2586;**
- **категория земель:** Земли промышленности, энергетики, транспорта, связи, радиовещания, телевидения, информатики, земли для обеспечения космической деятельности, земли обороны, безопасности и земли иного специального назначения;
- **адрес (местонахождение):** Чукотский автономный округ, Билибинский муниципальный район;
- **разрешенное использование:** производственная деятельность, недропользование, тяжелая промышленность, строительная промышленность, энергетика, связь, склад, складские площадки, научно-производственная деятельность, транспорт, служебные гаражи, коммунальное обслуживание, специальное пользование водными объектами, гидротехнические сооружения, специальная деятельность;
- **общая площадь:** 1968441 кв.м;
- **право собственности Российской Федерации зарегистрировано:** 26.09.2022 года, о чем в Едином государственном реестре прав на недвижимое имущество и сделок с ним сделана запись 87:01:010003:2586-87/005/2022-1.

Границы Участка указаны в Выписке из единого государственного реестра



недвижимости об объекте недвижимости, являющейся неотъемлемой частью настоящего Договора.»

2. Пункт 3.3.6. Договора по тексту исключить.

3. Пункт 8. Порядок изменения, досрочного расторжения Договора изложить в следующей редакции:

«8.1. Изменение условий Договора, за исключением условий, предусмотренных пунктами 8.2 и 8.3 Договора, и его досрочное расторжение, допускаются по соглашению Сторон, а также по основаниям, предусмотренным законодательством Российской Федерации.

Предложения по изменению условий Договора и его досрочному расторжению рассматриваются Сторонами в тридцатидневный срок и оформляются дополнительным соглашением.

8.2. Договор подлежит досрочному расторжению судом по требованию одной из Сторон в случаях, предусмотренных Договором и законодательством Российской Федерации.

8.3. Договор подлежит досрочному расторжению судом по требованию Арендодателя при невыполнении Арендатором обязательств, предусмотренных пунктами 3.3.1, 3.3.2, 3.3.3, 3.3.5, 3.3.7 Договора.

Расторжение Договора по основаниям, предусмотренным данным пунктом, не освобождает Арендатора от необходимости погашения задолженности по арендной плате и неустойке.

8.4. Досрочное расторжение Договора по основаниям, предусмотренным пунктами 8.1., 8.2. Договора, не освобождает Арендатора от оплаты задолженности по арендной плате и неустойке, а также исполнения других обязательств по Договору».

4. Настоящее соглашение вступает в силу с даты государственной регистрации в Управлении Федеральной службы государственной регистрации, кадастра и картографии по Магаданской области и Чукотскому автономному округу.

5. Настоящее соглашение составлено и подписано в трех экземплярах, из которых один хранится в Управлении Федеральной службы государственной регистрации, кадастра и картографии по Магаданской области и Чукотскому автономному округу, а остальные выдаются по экземпляру Арендодателю и Арендатору.

6. К настоящему соглашению прилагаются:

Приложение 1 – Копия выписки из Единого государственного реестра недвижимости об объекте недвижимости;

Приложение № 2-3 – Копии документов, подтверждающих полномочия лиц, подписавших Договор со стороны Арендодателя и Арендатора.

7. Подписи сторон:

От Арендодателя:

Территориальное управление Федерального агентства по управлению государственным имуществом в Чукотском автономном округе


А.В. Кравцов
«17» июля 2025 года

От Арендатора:

Общество с ограниченной ответственностью
«ГДК Баймская»


П.Г. Силантсев
«17» июля 2025 года

Приложение Е

ТЕХНИЧЕСКИЕ УСЛОВИЯ НА ПОДКЛЮЧЕНИЕ К СЕТЯМ ЭЛЕКТРОСНАБЖЕНИЯ

ООО «УК Баимская»
Российская Федерация, 123112, г. Москва,
вн.тер.г.муниципальный округ Пресненский,
наб. Пресненская, д. 12, этаж 26, офис 5
тел.+7 (495) 540 87 54
info.baимskaya@baимskaya.com
ОГРН: 1227700457214; ИНН: 9703099913; КПП:770301001



«__» _____ 2023 г.

ТЕХНИЧЕСКИЕ УСЛОВИЯ № _____ подключения (технологического присоединения) к сетям электроснабжения

проектируемого по договору GD-059 от 08.08.2023 объекта капитального строительства:
«Баимский ГОК. Проект медного месторождения «Песчанка». Здание аналитической
лаборатории», объект расположен: Российская Федерация, Чукотский автономный округ,
Билибинский муниципальный район, межселенная территория, месторождение «Песчанка».

1. Максимальная присоединяемая мощность – не более 1,6 МВА.
2. Требуемая категория надёжности: электроприемников систем противопожарной безопасности (СПЗ) - I, остальных электроприемников - III в соответствии с нормативной документацией.
3. Основной источник электроснабжения: силовой сухой трансформатор уличного исполнения напряжением 35/0,4 кВ, мощностью 2000 кВА (не входит в объем проектирования).
4. Резервный источник электроснабжения: в качестве резервного источника электроснабжения для электроприемников группы 1-ой категории по надёжности электроснабжения (электроприемников СПЗ) устанавливается источник бесперебойного питания ИБП с АКБ.
5. Границей проектирования принять вводные зажимы ГРЩ-0,4 кВ.
6. Компенсацию реактивной мощности не предусматривать.
7. Технический учет электроэнергии предусмотреть на вводах ГРЩ-0,4 кВ. Коммерческий учет электроэнергии не требуется.
8. Срок действия технических условий: 4 года.

Сведения о застройщике:
Наименование: ООО «ГДК Баимская»;
Должность, ФИО руководителя управляющей организации – ООО «УК Баимская»:
Генеральный директор – Фотин Георгий Владимирович
ОГРН: 1227700457214; ИНН: 9703099913; КПП:770301001
Номер контактного телефона: +7 (495) 540 87 54
Почтовый адрес: Российская Федерация, 123112, г. Москва, вн.тер.г.муниципальный округ Пресненский, наб. Пресненская, д. 12,
этаж 26, офис 5
e-mail: info.baимskaya@baимskaya.com

Генеральный директор

Г.В. Фотин



Приложение Ж

ТЕХНИЧЕСКИЕ УСЛОВИЯ НА ПОДКЛЮЧЕНИЕ К СЕТЯМ ВОДОСНАБЖЕНИЯ И ВОДООТВЕДЕНИЯ

ООО «ГДК Баимская»
ИНН 7705825797 КПП 870901001 ОГРН 1087746085866
Т: +7 (495) 540 01 25
info.baimskaya@kazminerals.com



ТЕХНИЧЕСКИЕ УСЛОВИЯ

на подключение к инженерным сетям водоснабжения и водоотведения

проектируемого по договору GD-059 от 08.08.2023 объекта капитального строительства: «Баимский ГОК. Проект медного месторождения «Песчанка». Здание аналитической лаборатории», объект расположен в Билибинском районе Чукотского автономного округа в 250 км от г. Билибино.

№	Объект «Здание аналитической лаборатории»	
1.	Система водоснабжения	<p>На период эксплуатации</p> <p><u>Хозяйственно-питьевое водоснабжение (В1)</u></p> <p>Подключение внутренней системы хозяйственно-питьевого водопровода В1, осуществить водопроводным вводом надземного исполнения на расстоянии 500 мм от наружной стены здания аналитической лаборатории, в осях А/18-19.</p> <p>Количество вводов: 1 ввод. Средний часовой расход: 1,03м³/ч. Суточный расход: 6,585 м³/сут. Минимальный напор на вводе в здание: 10 м.</p> <p>Подключение и подведение наружных сетей находятся в ответственности поставщика воды – ООО «ГДК Баимская».</p> <p><u>Противопожарное водоснабжение (В2)</u></p> <p>Подключение внутреннего противопожарного водопровода В2, осуществить водопроводными вводами надземного исполнения на расстоянии 500 мм от наружной стены здания аналитической лаборатории, в осях А/18-19.</p> <p>Количество вводов: 2 ввода. Часовой расход: 18,00 м³/ч. Минимальный напор на вводе в здание: 25 м.</p> <p>Подключение и подведение наружных сетей находятся в ответственности поставщика воды – ООО «ГДК Баимская».</p> <p>Наружное пожаротушение объекта обеспечивается от наружных сетей пожаротушения (выполняются отдельным проектом). Расход на наружное пожаротушение – определить проектом.</p> <p><u>Горячее водоснабжение (Г3)</u></p> <p>Горячее водоснабжение предусматривается от накопительных электроводонагревателей, емкость и мощность определить проектом.</p> <p><u>Производственное водоснабжение</u></p> <p>Предусмотреть от системы хозяйственно-питьевого водопровода В1.</p> <p>Трубопроводы ввода В1, В2 объекта в объеме проектирования принять надземной прокладки, и предусмотреть теплоизоляцию, электрообогрев, и необходимую арматуру, требуемый диаметр определить расчетом.</p> <p>Заказчик «ГДК Баимская» гарантирует подключение и обеспечение водоснабжением на противопожарные и хозяйственно-бытовые нужды с требуемым значением напора на вводе, согласно данным техническим условиям, и с показателями, удовлетворяющими санитарно-эпидемиологическим нормам на период эксплуатации объекта «Баимский</p>



ООО «ГДК Баймская»
 ИНН 7705825797 КПП 870901001 ОГРН 1087746085886
 Т: +7 (495) 540 01 25
 info.baimskaya@kazminerals.com



		<p>ГОК. Проект медного месторождения «Песчанка». Здание аналитической лаборатории» от проектируемых сетей водоснабжения объекта «Баймский ГОК. Проект медного месторождения «Песчанка». Обогажительная фабрика».</p> <p>На период строительства</p> <p>Источником водоснабжения на хозяйственно-бытовые и противопожарные нужды в период строительства объекта будет являться привозная вода с титула «Вахтовый поселок строителей Баймского горно-обогатительного комбината на базе месторождения Песчанка», получившего положительное заключение экспертной комиссии государственной экологической экспертизы 27.08.2021, утвержденное приказом Федеральной службы в сфере природопользования 02.09.2021 № 1150/ГЭЭ.</p>
2.	Система водоотведения	<p><u>Хозяйственно-бытовая канализация (К1, К1н)</u></p> <p>Подключение внутренней системы хозяйственно-бытовой канализации осуществить канализационным напорным выпуском надземного исполнения на расстоянии 500 мм от наружной стены здания аналитической лаборатории, в осях А/17-18.</p> <p>Количество выпусков: 1 выпуск.</p> <p>Максимальный часовой расход стоков, поступающих в резервуары-накопители: 2,15 м³/ч.</p> <p>Максимальный часовой расход на выходе из здания: 28,8 м³/ч.</p> <p>Суточный расход: 3,545 м³/сут.</p> <p>Минимальный напор на выпуске из здания: 20м.</p> <p><u>Производственная канализация (К3, К3н)</u></p> <p>Стоки производственной канализации К3 (К3н) направить в накопительные резервуары в помещении здания аналитической лаборатории, расчетный расход определить проектом.</p> <p>Вывоз производственных сточных вод предусмотреть по мере наполнения резервуара-накопителя специализированной техникой.</p> <p>Выпуск выполнить надземного исполнения с головкой-заглушкой ГЗВ-100 у наружной стены здания аналитической лаборатории, в осях А/17-18.</p> <p>Количество выпусков: 1 выпуск.</p> <p>Максимальный часовой расход: 3,04 м³/ч.</p> <p>Суточный расход: 3,04 м³/сут.</p> <p><u>Дождевая канализация</u></p> <p>Сброс поверхностных сточных вод с кровли предусмотреть в дренажные канавы производственной площадки.</p> <p>Предусмотреть соединение дренажных канав площадки здания с дренажными канавами, предусмотренными в проектной документации объекта «Баймский ГОК. Проект медного месторождения «Песчанка». Обогажительная фабрика».</p> <p>ООО «ГДК Баймская» гарантирует отведение, прием и очистку хозяйственных, а также вывоз производственных сточных вод в полном объеме от объекта «Баймский ГОК. Проект медного месторождения «Песчанка». Здание аналитической лаборатории» на проектируемых очистных сооружениях Баймского горно-обогатительного комбината, объекта «Баймский ГОК. Проект медного месторождения «Песчанка». Обогажительная фабрика».</p>



ООО «ГДК Баимская»
ИНН 7705825797 КПП 870901001 ОГРН 1087746085866
Т: +7 (495) 540 01 25
info.bainskaya@kazminerals.com



		<p>ООО «ГДК Баимская» гарантирует приём отходов, образующихся в результате очистки производственных сточных вод, специализированным предприятием ООО «БИОРЕСУРС» по договору №601-2017 от 04.12.2017.</p> <p>На период строительства: Вывоз хозяйственно-бытовых и поверхностных сточных вод в период строительства объекта предусмотреть на соответствующие очистные сооружения титула «Вахтовый поселок строителей Баимского горно-обогатительного комбината на базе месторождения Песчанка», получившего положительное заключение экспертной комиссии государственной экологической экспертизы 27.08.2021, утвержденное приказом Федеральной службы в сфере природопользования 02.09.2021 № 1150/ГЭЭ.</p>
3.	Вывоз снега	<p>Предусмотреть вывоз снега с площадок строительства и его хранения на площадку, предусмотренную в составе титула «Вахтовый поселок строителей Баимского горно-обогатительного комбината на базе месторождения Песчанка», получившего положительное заключение экспертной комиссии государственной экологической экспертизы 27.08.2021, утвержденное приказом Федеральной службы в сфере природопользования 02.09.2021 № 1150/ГЭЭ, с последующим отводом на модульные очистные сооружения: поверхностных сточных вод в составе данного объекта.</p>
4.	Административно-бытовое обслуживание работников	<p>Административно-бытовое обслуживание и проживание работников в период эксплуатации и в период строительства производится в АБК и общежитиях соответственно в составе титула «Вахтовый поселок строителей Баимского горно-обогатительного комбината на базе месторождения Песчанка», получившего положительное заключение экспертной комиссии государственной экологической экспертизы 27.08.2021, утвержденное приказом Федеральной службы в сфере природопользования 02.09.2021 № 1150/ГЭЭ. Вахтовый поселок располагается по адресу: Российская Федерация, Чукотский автономный округ, Билибинский муниципальный район, Баимская площадь, месторождение Песчанка.</p>

Срок действия технических условий: **4 года.**

Сведения о заявителе-застройщике:

Наименование: ООО «ГДК Баимская»;

Должность, ФИО руководителя управляющей организации – ООО «КАЗ Минералс»:

Генеральный директор - Халил Миан Саджад;

ИНН/ОГРН 7705825797/1087746085866

Номер контактного телефона: +7(495) 540-01-25; +7(926) 260-13-08;

Адрес: 689000, Чукотский автономный округ, г. Анадырь, ул. Дежнева, д.1

Почтовый адрес: 123100, 1-й Красногвардейский проезд, дом 15, Многофункциональный деловой комплекс «МЕРКУРИЙ ТАУЭР», 16-ый этаж

e-mail: info.bainskaya@kazminerals.com

Генеральный директор

ООО «КАЗМинералс»

управляющей организации ООО «ГДК Баимская» _____

Миан Саджад Халил

« ____ » _____ 2020 г.



Приложение И

ТЕХНИЧЕСКИЕ УСЛОВИЯ НА ПОДКЛЮЧЕНИЕ К СЕТЯМ ТЕПЛОСНАБЖЕНИЯ

ООО «УК Баимская»
Российская Федерация, 123112, г. Москва,
вн.тер.г.муниципальный округ Пресненский,
наб. Пресненская, д. 12, этаж 26, офис 5
тел.+7 (495) 540 87 54
info.bainskaya@bainskaya.com
ОГРН: 1227700457214; ИНН: 9703099913; КПП:770301001



«__» _____ 2023 г.

ТЕХНИЧЕСКИЕ УСЛОВИЯ № ____ на теплоснабжение

проектируемого по договору GD-059 от 08.08.2023 объекта капитального строительства: «Баимский ГОК. Проект медного месторождения «Песчанка». Здание аналитической лаборатории», объект расположен: Российская Федерация, Чукотский автономный округ, Билибинский муниципальный район, межселенная территория, месторождение «Песчанка».

1. Теплоснабжение здания аналитической лаборатории выполнить электрическими обогревателями.
2. В качестве нагревательных приборов принять электрические конвекторы.
3. Общеобменную вентиляцию предусмотреть приточно-вытяжными установками с электрическими нагревателями.
4. Горячее водоснабжение предусмотрено электрическими водонагревателями.
5. Наружные двери и ворота защитить воздушно-тепловыми завесами.
6. В серверных предусмотреть установку кондиционеров с 100% резервом.
7. Срок действия технических условий три года.

Сведения о застройщике:
Наименование: ООО «ГДК Баимская»;
Должность, ФИО руководителя управляющей организации – ООО «УК Баимская»:
Генеральный директор – Фотин Георгий Владимирович
ОГРН: 1227700457214; ИНН: 9703099913; КПП:770301001
Номер контактного телефона: +7 (495) 540 87 54
Почтовый адрес: Российская Федерация, 123112, г. Москва, вн.тер.г.муниципальный округ Пресненский, наб. Пресненская, д. 12, этаж 26, офис 5
e-mail: info.bainskaya@bainskaya.com

Генеральный директор

Г.В. Фотин



Приложение К

ТЕХНИЧЕСКИЕ УСЛОВИЯ НА ПОДКЛЮЧЕНИЕ К СЕТЯМ СВЯЗИ

ООО «УК Баимская»
Российская Федерация, 123112, г. Москва,
вн.тер.г.муниципальный округ Пресненский,
наб. Пресненская, д. 12, этаж 26, офис 5
тел.+7 (495) 540 87 54
info.bainskaya@bainskaya.com
ОГРН: 1227700457214; ИНН: 9703099913; КПП:770301001



«__» _____ 2023 г.

ТЕХНИЧЕСКИЕ УСЛОВИЯ № _____ на организацию связи и сигнализации

проектируемого по договору GD-059 от 08.08.2023 объекта капитального строительства: «Баимский ГОК. Проект медного месторождения «Песчанка». Здание аналитической лаборатории», объект расположен: Российская Федерация, Чукотский автономный округ, Билибинский муниципальный район, межселенная территория, месторождение «Песчанка».

1. Телефонная связь (ТС), локально-вычислительная сеть (ЛВС), структурированная кабельная сеть (СКС). Предусмотреть внутреннюю распределительную систему голосового оповещения и передачи данных (ТС и ЛВС) в составе СКС на базе оборудования фирмы «Eltex» или аналогичном.
2. Предусмотреть оптический кросс для возможности подключения к проектируемой сети связи предприятия (разрабатывается по отдельной документации), в которой предусмотрено подключение к «сетям связи общего пользования».
3. Система охранного видеонаблюдения (СОВ). Предусмотреть СОВ с контролем всех входов/выходов в здание и основных внутренних коридоров на базе оборудования фирмы «Hikvision» или аналогичном.
4. Система контроля и управления доступом (СКУД). Предусмотреть СКУД в помещениях электропитательной, диспетчерской, серверной, помещении охраны с использованием контроллера «С2000-2» на базе оборудования ЗАО НВП «Болид».
5. Охранная сигнализация (ОС). ОС предусмотреть на базе оборудования адресной системы ЗАО НВП «Болид».
6. Граница проектирования - кабельный ввод в здание.
7. Срок действия технических условий 4 года.

Сведения о застройщике:
Наименование: ООО «ГДК Баимская»;
Должность, ФИО руководителя управляющей организации – ООО «УК Баимская»:
Генеральный директор – Фотин Георгий Владимирович
ОГРН: 1227700457214; ИНН: 9703099913; КПП:770301001
Номер контактного телефона: +7 (495) 540 87 54
Почтовый адрес: Российская Федерация, 123112, г. Москва, вн.тер.г.муниципальный округ Пресненский, наб. Пресненская, д. 12, этаж 26, офис 5
e-mail: info.bainskaya@bainskaya.com

Генеральный директор

Г.В. Фотин



ТАБЛИЦА РЕГИСТРАЦИИ ИЗМЕНЕНИЙ

Изм.	Номера листов				Всего листов в док.	Номер док.	Подп.	Дата (XX.XX.XX)
	изменен- ных	заменен- ных	новых	аннули- рованных				
1								
2								
3								
4								
5								
6								

