



Общество с ограниченной ответственностью
«Бюро Горного Проектирования»

АО «ОЛКОН»

**ЗДАНИЕ СКЛАДА ТМЦ
ПРОЕКТНАЯ ДОКУМЕНТАЦИЯ**

Раздел 1. Пояснительная записка

П12414-01-ПЗ

Том 1

Генеральный директор



Главный инженер проекта

А.С. Баранов

К.Р. Иванов

**Санкт-Петербург
2023**

СПИСОК ИСПОЛНИТЕЛЕЙ

Должность	Инициалы, фамилия	Подпись
БЮРО ГИПОВ		
Главный инженер проектов	К.Р. Иванов	
Инженер проектировщик	Е.П. Дровнина	
ТЕХНИЧЕСКИЙ ОТДЕЛ		
Нормоконтролёр	А.Ю. Кравцова	

СОДЕРЖАНИЕ

Список исполнителей	2
Содержание.....	3
Информация об исполнителе работы.....	6
Состав проектной документации.....	7
Запись о соответствии проектной документации действующим нормам и правилам.....	8
1 Основание для проектирования.....	9
2 Исходные данные и условия для подготовки проектной документации на объект капитального строительства.....	10
3 Сведения о потребности объекта капитального строительства в топливе, газе, воде и электрической энергии	13
3.1 Потребность в топливе	13
3.2 Потребность в газе	13
3.3 Потребность в воде	13
3.4 Потребность в электрической энергии.....	13
Таблица 3.1 - Сводная таблица категорий электроприемников	14
Таблица 3.2 - Расчет нагрузок.....	14
4 Данные о проектной мощности объекта капитального строительства, включая состав и характеристику производства, номенклатуру выпускаемой продукции (работ, услуг)	2
Таблица 4.1-Наименование, количество и способ хранения грузов	2
5 Сведения о потребностях производства в сырьевых ресурсах и источниках их поступления, потребности производства в воде, топливно-энергетических ресурсах.....	5
6 Сведения о комплексном использовании сырья, вторичных энергоресурсов, отходов производства.....	6
7 Сведения об использовании возобновляемых источников энергии и вторичных энергетических ресурсов	7
8 Сведения о земельных участках, изымаемых для государственных или муниципальных нужд, о земельных участках, в отношении которых устанавливается сервитут, публичный сервитут и (или) заключается договор аренды (субаренды).....	8
Таблица 8.1 – Сведения о земельных участках	8
9 Сведения о категории земель, на которых планируется разместить (размещен) объект капитального строительства.....	9
Таблица 9.1 - Сведения об условиях землепользования	9

10 Сведения о размере средств, требующихся для возмещения убытков правообладателям земельных участков и (или) для внесения в качестве арендной платы, платы за сервитут, публичный сервитут и (или) для выкупа земельных участков.....	10
11 Сведения об использованных в проекте изобретениях и о результатах проведенных патентных исследований	11
12 Техничко-экономические показатели проектируемых объектов капитального строительства	12
Таблица 12.1- Основные технико-экономические показатели производственного комплекса	12
13 Сведения о наличии разработанных и согласованных специальных технических условий	13
14 Данные о численности работников на объекте капитального строительства и их профессионально-квалификационном составе, числе рабочих мест и другие данные, установленные заданием на проектирование и характеризующие объект капитального строительства.....	14
Таблица 14.1- Сводная штатная ведомость работающих.....	14
15 Сведения о компьютерных программах, которые использовались при выполнении расчетов конструктивных элементов зданий, строений и сооружений.....	15
16 Обоснование возможности осуществления строительства, реконструкции объекта капитального строительства по этапам строительства, реконструкции с выделением этих этапов.....	16
17 Сведения о предполагаемых затратах, связанных со сносом зданий, строений и сооружений, переселением людей, переносом сетей инженерно-технического обеспечения	17
18 Идентификационные признаки объекта капитального строительства, предусмотренные Федеральным законом «Технический регламент о безопасности зданий и сооружений»	18
19 Перечень документов по стандартизации, используемых полностью или частично на добровольной основе для соблюдения требований технических регламентов (из числа документов по стандартизации, включенных в перечни документов в области стандартизации, в результате применения которых на добровольной основе обеспечивается соблюдение требований технических регламентов)	20
20 Сведения о разделах и пунктах проектной документации, содержащих решения и мероприятия по обеспечению соблюдения требований энергетической эффективности и оснащенности зданий, строений, сооружений приборами учета используемых энергетических ресурсов.....	21

21 Сведения о разделах и пунктах проектной документации, содержащих решения и мероприятия по обеспечению соблюдения требований промышленной безопасности.....	22
22 Сведения о назначении и функционально-технологических особенностях объекта капитального строительства в соответствии с заданием на проектирование и классификатором объектов капитального строительства по их назначению и функционально-технологическим особенностям, утвержденным федеральным органом исполнительной власти, осуществляющим функции по выработке и реализации государственной политики и нормативно-правовому регулированию в сфере строительства, архитектуры, градостроительства	23
23 Сведения о наличии проекта рекультивации земель.....	24
24 Сведения о классе энергетической эффективности и о повышении энергетической эффективности.....	25
Приложение 1 Техническое задание на проектирование объекта «АО «Олкон» «Здание склада ТМЦ»	26
Приложение 2 Технические условия на подключение водоснабжения и водоотведения проектируемого объекта.....	33
Приложение 3 Технические условия на подключение проектируемого объекта к электрическим сетям АО «Олкон»	34
Приложение 4 Технические условия на подключение проектируемого объекта к сетям связи и видеонаблюдению	36
Приложение 5 Акт о выведении из эксплуатации	41
Приложение 6 Лицензия №17944 на передачу и сопровождение интегрированной системы SCAD Office	42
Приложение 7 Землеустроительная документация	44
Лист регистрации изменений.....	48

ИНФОРМАЦИЯ ОБ ИСПОЛНИТЕЛЕ РАБОТЫ

Настоящая работа выполнена Обществом с ограниченной ответственностью «Бюро Горного Проектирования» (ООО «БГП»).

ООО «БГП» оказывает услуги и выполняет предпроектные и проектные работы на строительство, реконструкцию, техническое перевооружение и закрытие горнорудных предприятий (шахт, карьеров и обогатительных фабрик), предприятий добывающей, перерабатывающей, автомобильной, машиностроительной и др. отраслей промышленности в полном объеме для любых регионов Российской Федерации, а также на объекты жилищно-гражданского и коммунально-бытового назначения, выполняет обследование зданий и сооружений, техническую экспертизу проектной и конструкторской документации.

Возможность осуществления данных функций подтверждена выпиской из реестра сведений о членах саморегулируемых организаций. С 11.12.2018 является членом СРО Ассоциация Саморегулируемая организация «МежРегионПроект» (СРО-П-161-09092010, решение Правления Ассоциации «№50-02-ПП/18 от 11.12.2018г.).

Почтовый адрес: 197342, Россия, Санкт-Петербург,
ул. Торжковская, дом 5 лит. А, офис 423
Телефон: +7 812 303-30-11
e-mail: info@gorburo.com

СОСТАВ ПРОЕКТНОЙ ДОКУМЕНТАЦИИ

Состав проектной документации представлен в томе **П12414-СП**.

Состав отчетной технической документации по инженерным изысканиям представлен в томе **П12414-СД**.

ЗАПИСЬ О СООТВЕТСТВИИ ПРОЕКТНОЙ ДОКУМЕНТАЦИИ ДЕЙСТВУЮЩИМ НОРМАМ И ПРАВИЛАМ

Настоящая проектная документация подготовлена в соответствии с требованиями, указанными в п. 5 Постановления Правительства Российской Федерации №87 от 16 февраля 2008 г., с градостроительным планом земельного участка, заданием на проектирование, градостроительным регламентом, техническими регламентами, устанавливающими в том числе требования к обеспечению безопасной эксплуатации зданий, строений, сооружений и безопасному использованию прилегающих к ним территорий, а также с соблюдением технических условий согласно п. 10 Постановления Правительства Российской Федерации №87 от 16 февраля 2008 г. и в соответствии с требованием ст. 39 «Правила обязательной оценки соответствия зданий и сооружений, а также связанных со зданиями и с сооружениями процессов проектирования (включая изыскания), строительства, монтажа, наладки и утилизации (сноса)» Федерального закона Российской Федерации от 30 декабря 2009 г. №384-ФЗ «Технический регламент о безопасности зданий и сооружений».

Документация разработана с учетом практики работы действующих предприятий, принятые технические решения соответствуют всем нормам и правилам проектирования горнодобывающих предприятий, действующих на территории Российской Федерации, и обеспечат безопасную для жизни и здоровья людей эксплуатацию объекта при соблюдении предусмотренных мероприятий.

Главный инженер проекта

К.Р. Иванов

1 ОСНОВАНИЕ ДЛЯ ПРОЕКТИРОВАНИЯ

Проектная документация объекта «Здание склада ТМЦ» разработана на основании договора № А40-23 от 01.08.2023 г. и технического задания на разработку проектной и рабочей документации, утвержденного техническим директором ООО «СПб-Гипрошахт».

Настоящим проектом предусматривается строительство объекта: «АО «Олкон». Здание склада ТМЦ». Проектируемый закрытый склад товарно-материальных ценностей (далее – ТМЦ) располагается на территории Цеха подготовки производства и складского хозяйства (ЦППиСХ) и предназначен для хранения оборудования, узлов, запасных частей и приспособлений для нужд производства, требующих специальных условий хранения и защиты от атмосферных осадков.

2 ИСХОДНЫЕ ДАННЫЕ И УСЛОВИЯ ДЛЯ ПОДГОТОВКИ ПРОЕКТНОЙ ДОКУМЕНТАЦИИ НА ОБЪЕКТ КАПИТАЛЬНОГО СТРОИТЕЛЬСТВА

В качестве исходных данных для проектирования принимаются:

– Техническое задание на проектирование объекта АО «Олкон» «Здание склада ТМЦ», см. приложение 1;

– Основные технические решения, выполненные ООО «СПб-Гипрошахт»;

– Технические условия на присоединение к инженерным сетям.

Для выполнения проектной документации были выполнены комплексные инженерные изыскания. Отчетная документация по результатам инженерных изысканий:

– Технический отчет по результатам инженерно-геодезических изысканий для подготовки проектной документации, см. том А37-23 ИГДИ (ООО Агентство «Экодизайн ЛТД»);

– Технический отчет по результатам инженерно-геологических изысканий для подготовки проектной документации, см. том А37-23 ИГИ (ООО Агентство «Экодизайн ЛТД»);

– Технический отчет по результатам инженерно-гидрометеорологических изысканий для подготовки проектной документации, см. том А37-23 ИГМИ (ООО Агентство «Экодизайн ЛТД»);

– Технический отчет по результатам инженерно-экологических изысканий для подготовки проектной документации, см. том А37-23 ИЭИ (ООО Агентство «Экодизайн ЛТД»);

– Заключение по обеспечению технического состояния строительных конструкций, см. том А10-21-26-ОТС (ООО «НИПИ «ЭРКОН»).

В связи с тем, что функционирование проектируемого объекта капитального строительства невозможно без его подключения к сетям инженерно-технического обеспечения общего пользования, при проектировании были использованы технические условия на подключение:

– ТУ на подключение водоснабжения и водоотведения проектируемого объекта АО «Олкон», представлено в Приложении 2;

– ТУ на подключение проектируемого объекта к электрическим сетям АО «Олкон» от 20.10.2023, представлено в Приложении 3;

– ТУ на подключение проектируемого объекта к сетям связи и видеонаблюдению, представлено в Приложении 4.

Здание склада ТМЦ размещается на земельном участке с кадастровым номером: 51:12:0010103:124, расположенном по адресу: Мурманская область, городской округ город Оленегорск, город Оленегорск, территория Промплощадка Оленегорского ГОКа. Градостроительный план земельного участка №РФ-51-2-01-1-01-2023-0007, договор аренды №13/21-юр от 07.07.2021 г. на земельный участок, заключенный между АО «Олкон» и Комитетом по управлению муниципальным имуществом Администрации города Оленегорска с подведомственной территорией Мурманской области, представлены в Приложении 7. Перед возведением нового склада ТМЦ предусматривается демонтаж существующего склада хранения материалов и реагентов, расположенного на данном участке. Акт о выведении из эксплуатации представлен в Приложении 5.

Представленная документация выполнена в соответствии с требованиями следующих нормативных документов:

– Федеральный закон от 21.07.1997 г. №116-ФЗ – «О промышленной безопасности опасных производственных объектов»;

– Федеральный закон РФ от 22.07.2008 № 123-ФЗ – «Технический регламент о требованиях пожарной безопасности»;

– Положение о составе разделов проектной документации и требованиях к их содержанию, утвержденное постановлением Правительства Российской Федерации от 16.02.2008 № 87;

– СП 12.13130.2009 – «Определение категорий помещений, зданий и наружных установок по взрывопожарной и пожарной опасности» (с Изменением N 1);

– СП 484.1311500.2020 – «Системы противопожарной защиты. Системы пожарной сигнализации и автоматизация систем противопожарной защиты. Нормы и правила проектирования»;

– ПУЭ изд. 7 - «Правила устройства электроустановок»;

– СП 18.13330.2019 – «Производственные объекты. Планировочная организация земельного участка» («Генеральные планы промышленных предприятий») (с Изменениями N 1, 2);

– ГОСТ Р 21.101-2020 – «Система проектной документации для строительства. Основные требования к проектной и рабочей документации»;

– СП 32.13330.2018 – «Канализация. Наружные сети и сооружения» (с Изменениями N 1, 2);

– Федеральный закон РФ от 30.12.2009 № 384-ФЗ «Технический регламент о безопасности зданий и сооружений»;

– Правила противопожарного режима в Российской Федерации, утвержденное Постановлением Правительства РФ от 16.09.2020 N 1479;

– Градостроительный кодекс Российской Федерации от 29.12.2004 № 190-ФЗ;

– СП 60.13330.2020 – «Отопление, вентиляция и кондиционирование воздуха» (с Изменениями N 1, 2);

– СП 20.13330.2016 – «СНиП 2.01.07-85* Нагрузки и воздействия»;

– СП 131.13330.2020 – «СНиП 23-01-99* «Строительная климатология»;

– СП 132.13330.2011 – «Обеспечение антитеррористической защищенности зданий и сооружений. Общие требования проектирования»;

– СП 14.13330.2018 – «Строительство в сейсмических районах»;

– другие действующие нормы и правила РФ.

3 СВЕДЕНИЯ О ПОТРЕБНОСТИ ОБЪЕКТА КАПИТАЛЬНОГО СТРОИТЕЛЬСТВА В ТОПЛИВЕ, ГАЗЕ, ВОДЕ И ЭЛЕКТРИЧЕСКОЙ ЭНЕРГИИ

3.1 Потребность в топливе

Объекты, рассматриваемые в рамках данного проекта, потребности в топливе не имеют.

3.2 Потребность в газе

Объекты, рассматриваемые в рамках данного проекта, потребности в газе не имеют.

3.3 Потребность в воде

Система хозяйственно-питьевого водоснабжения

Ввиду отсутствия постоянных рабочих мест, в здание склада ТМЦ отсутствует система хозяйственно-питьевого водоснабжения.

Система противопожарного водоснабжения

Проектом предусматривается противопожарное водоснабжение объекта от существующего объединенного кольцевого хозяйственно-питьевого противопожарного водопровода. Согласно ТУ, подключение осуществляется в существующем колодце ВК-93, для обеспечения нужд внутреннего пожаротушения здания.

Расход воды на внутренне пожаротушение составляет 5,2 л/с. Расход воды на наружное пожаротушение -25 л/с.

3.4 Потребность в электрической энергии

Согласно техническим условиям на подключение источником электроснабжения объектов здание склада ТМЦ является сущ. ПС-20 ячейка №3. Подстанция предназначена для электроснабжения потребителей по напряжению 6 кВ.

На площадке здание склада ТМЦ предусматривается размещение тупиковой киосковой трансформаторной подстанции полной заводской готовности КТП-6/0,4кВ-400 кВа (поз.745), питание каждого распределительного устройства предусматривается по двум воздушным линиям 6 кВ.

Основными потребителями электроэнергии являются электродвигатели технологического оборудования, сантехнического оборудования, вентиляционного оборудования, электрообогрев и электроосвещение.

Напряжение потребителей электроэнергии принято:

– 6 кВ - трехфазное напряжение переменного тока для распределительной сети высокого напряжения и высоковольтных потребителей электроэнергии, система с изолированной нейтралью (IT);

– 0,4/0,23 кВ - для потребителей площадки - система с глухозаземленной нейтралью;

– 36 В - напряжение переменного тока для ремонтного освещения.

Согласно «Правил устройства электро-установок» электроустановки подразделяются по категории надежности электроснабжения, см. табл. 3.1.

Таблица 3.1 - Сводная таблица категорий электроприемников

Объект	Наименование электроприемников		
	I	II	III
АО «Олкон» Здание склада ТМЦ	Щит ОПС Щит СС	-	Электроосвещение, электродвигатели технологического оборудования

КТП (модульное здание) поставляется со встроенной системой электроснабжения (щитами, конструкциями по прокладке кабеля, кабелем, освещением и т.д.). Решения по электроснабжению модульного здания настоящим проектом не рассматриваются.

Расчет нагрузок представлен в табл. 3.2.

Таблица 3.2 - Расчет нагрузок

По заданию технологов	Количество ЭП n, шт		Номинальная (установленная) мощность, кВт		По справочным данным			Расчётные величины			Эффективное число ЭП $n = (\sum p_{\text{н}}) \cdot 2 / (\sum p_{\text{р}} \cdot \text{гг}^2)$	Коэффициент расчетной нагрузки Kp	Расчетная мощность				
			общая ЭП, n*рн	общая ЭП, n*рн	Коэффициент использования Ки	Коэффициент реактивной мощности cosφ	tgφ	Средняя активная, кВт $P_{\text{ср}} = P_{\text{н}} \cdot K_{\text{и}}$	Средняя активная, кВт $Q_{\text{ср}} = P_{\text{ср}} \cdot \text{tg} \varphi$	Проекционная величина $n \cdot \text{рн}^2$			Активная, кВт $P_{\text{р}} = P_{\text{ср}} \cdot K_{\text{р}}$	Реактивная, кВт $Q_{\text{р}} = I_{\text{р}}^2 \cdot Q_{\text{ср}} \cdot n_{\text{р}} \leq 0$ $Q_{\text{р}} = Q_{\text{ср}} \cdot n_{\text{р}} > 0$	Полная, кВт $S_{\text{р}} = \sqrt{P_{\text{р}}^2 + Q_{\text{р}}^2}$		
	Раб.	Рез.									Раб.	Рез.					
Наименование ЭП																	
Склад ТМЦ																	
Шкаф технологический																	
Кран мостовой г/п 10т 1	1		16,5	16,5	0,25	0,60	1,33	4,125	5,500	272,25							
Ворота 2	1		1	1	0,25	0,60	1,33	0,25	0,333	1							
Зарядное устройство ричтрак 7.1	1		12,5	12,5	0,20	0,60	1,33	2,5	3,333	156,25							
ПК с ЖК монитором (розетка)	1		0,5	0,5	0,40	0,80	0,75	0,2	0,150	0,25							
Лазерный принтер (розетка)	1		0,3	0,3	0,40	0,80	0,75	0,12	0,090	0,09							
КНС поверхностного стока КНС	1	1	2,5	2,5	2,5	0,50	0,80	0,75	1,25	0,938	6,25						
Шкаф технологический	6	1		33,3	0,25	0,63	1,22	8,45	10,34	436,09		2	2,45	20,69	11,38	23,61	
Шкаф вентиляции и отопления																	
Воздушно-отопительный агрегат А1.1-А1.2	2		0,48	0,96	0,80	0,80	0,75	0,768	0,576	0,4608							
Воздушно-отопительный агрегат А1.3-А1.4	2		0,48	0,96	0,80	0,80	0,75	0,768	0,576	0,4608							
Электрический конвектор Э1	1		1,5	1,5	0,80	0,80	0,75	1,2	0,900	2,25							
Клапан ПЕ1	1		0,08	0,08	0,80	0,80	0,75	0,064	0,048	0,0064							
Канальный вентилятор П2	1		0,08	0,08	0,80	0,80	0,75	0,064	0,048	0,0064							
Электрический конвектор Э2	1		1	1	0,80	0,80	0,75	0,8	0,600	1							
Электрический конвектор Э3	1		1	1	0,80	0,80	0,75	0,8	0,600	1							
Клапан ПЕ2	1		0,08	0,08	0,80	0,80	0,75	0,064	0,048	0,0064							
Электрический конвектор Э4	1		1	1	0,80	0,80	0,75	0,8	0,600	1							
Приточно-вытяжная установка ПВ1	1	1	23,98	23,98	23,98	0,80	0,80	0,75	19,184	14,388	575,0404						
Клапан ПЕ3	1		0,08	0,08	0,80	0,80	0,75	0,064	0,048	0,0064							
Шкаф вентиляции и отопления	13	1		20,14	0,80	0,80	0,75	16,112	12,02	184,7572		2	1	16,11	13,29	20,89	
ВРУ																	
Шкаф технологический	6	1	0	33,3	0,25	0,63	1,22	8,445	10,34417	436,09							
Шкаф вентиляции и отопления	13	1	0	20,14	0,80	0,80	0,75	16,112	12,084	185,76							
ШУ - Тепловой узел ТУ1	1		200	200	0,80	0,90	0,48	160	77,492	40000							
Щит ОПС	1		10	10	1,00	0,90	0,48	10	4,843	100							
Щит СС	1		10	10	1,00	0,90	0,48	10	4,843	100							
Щит ШО	1		1,65	1,65	1,00	0,90	0,48	1,65	0,799	2,7225							
ВРУ	23	2		275,09	0,75	0,88	0,54	206,21	110,41	40824,56		1	1,14	235,08	125,86	266,65	

4 ДАННЫЕ О ПРОЕКТНОЙ МОЩНОСТИ ОБЪЕКТА КАПИТАЛЬНОГО СТРОИТЕЛЬСТВА, ВКЛЮЧАЯ СОСТАВ И ХАРАКТЕРИСТИКУ ПРОИЗВОДСТВА, НОМЕНКЛАТУРУ ВЫПУСКАЕМОЙ ПРОДУКЦИИ (РАБОТ, УСЛУГ)

Проектными решениями предусмотрено строительство закрытого склада товарно-материальных ценностей (далее – ТМЦ). Склад ТМЦ располагается на территории Цеха подготовки производства и складского хозяйства (ЦППиСХ) и предназначен для хранения оборудования, узлов, запасных частей и приспособлений для нужд производства, требующих специальных условий хранения и защиты от атмосферных осадков.

Склад ТМЦ размещается в отдельно стоящем отапливаемом однопролетном здании габаритными размерами в плане 36,0x17,5 м. Основной объем здания – одноэтажный.

В составе склада ТМЦ помимо основного складского помещения предусматриваются помещение административного назначения (помещение кладовщика), а также технические помещения для размещения оборудования инженерных систем здания: электрощитовая, венткамера и ИТП.

Площадь складского помещения составляет около 616 м².

Вместимость проектируемого склада ТМЦ составляет 474,2 т грузов. Наименование, количество и способ хранения грузов в соответствии с техническим заданием приведено в табл. 4.1.

Таблица 4.1-Наименование, количество и способ хранения грузов

Категория ТМЦ	Наименование запчасти/узла/оборудования	Способ хранения	Тара поставки/ хранения	Количество, т
1. Механическое	Редукторы	Стеллажный (в 1-м ярусе на полу)	Ящики размерами 1000x1000x1000 (вес до 3 т, 10 шт.)	30
2. Механическое	Ролики конвейерные-транспортные (с подшипниками)	Стеллажный	Поддоны размерами 1000x1600x1000 (вес до 1 т, 58 шт.)	58
		Стеллажный	Ящики размерами 1000x1700x1500 (вес до 2 т, 11 шт.)	22
3. Энергетическое	Насосы без электродвигателя, Насосы с электродвигателем	Стеллажный	Ящики размерами 1000x1000x1000 (вес до 0,3 т, 29 шт.)	8,7
		Стеллажный	Поддоны размерами 500x500x500 (вес до 0,58 т, 50 шт.)	29
4. Резинотехнические изделия	Футеровка/сита	Стеллажный	Поддоны размерами 1200x1200x1000 (вес до 1,5 т, 23 шт.)	34

Категория ТМЦ	Наименование запчасти/узла/оборудования	Способ хранения	Тара поставки/хранения	Количество, т
		Штабельный (в 3-4 яруса)	Поддоны размерами 1500х1500х700 (вес до 3 т, 39 шт.)	117
5. Резинотехнические изделия	Тех стропа, приводные ремни	Стеллажный	Поддоны размерами 1000х1000х1000 (вес до 2 т, 8 шт.)	16
6. Резинотехнические изделия	РВД	Стеллажный (в 1-м ярусе на полу)	Поддоны размерами 1000х1200х1000 (вес до 2 т, 8 шт.)	16
7. Резинотехнические изделия	Шланг и Рукав резиновый (напорный, всасывающий)	Стеллажный	Поддоны размерами 1000х1600х1000 (вес до 1,5 т, 8 шт.)	12
8. Электрооборудование	Электродвигатели	Штабельный (в 1 ярус)	6 единиц размерами 2500х2500х3000 весом до 9 т	54
		Штабельный (в 1 ярус)	Поддоны размерами 1000х1400х1200 (вес до 5 т, 10 шт.)	50
9. Запчасти для большегрузной техники	Фильтрующие элементы (воздушные, топливные, масляные)	Стеллажный	Поддоны размерами 1000х1200х1000 (вес до 0,2 т, 25 шт.)	5
10. Сварочное оборудование	Электроды для сварки и сварочная проволока	Штабельный (в 2 яруса)	Поддоны размерами 1000х1200х1000 (вес до 1,5 т, 15 шт.)	22,5
ИТОГО				474,2

Хранение грузов в помещении закрытого склада ТМЦ принято в штабелях на деревянных поддонах и подставках-прокладках, а также на металлических паллетных стеллажах фронтальной загрузки в 3 яруса в виде сформированных на паллетах грузовых транспортно-складских единиц. Общая максимальная высота складирования на стеллажах принимается не более 4,4 м (верхняя отметка хранимого груза) в подкрановой зоне и не более 4,9 м (верхняя отметка хранимого груза) в остальной зоне. При размещении грузов в зоне стеллажного хранения, установка тяжелых грузов весом 2 т и более предусматривается на полу на 1-м ярусе.

В соответствии с назначением складского объекта, принятой организацией производства, режимом работы, заданием на разработку проекта, технологический процесс приема, хранения и отгрузки товаров в проектируемом складе включает следующие основные операции:

– прием товара, поступающего автотранспортом, в зону приемки и отгрузки товара складского объекта. Разгрузка из автомашин осуществляется с помощью предусмотренного кранового оборудования и ричтрака;

– проверка количества, качества, оформление приходных документов, сортировка товара по зонам хранения, временное хранение товара в штабелях зоны приемоотправочной экспедиции;

– прием товара в складскую зону хранения, перемещение грузов осуществляется крановым оборудованием и ричтраком;

– установка паллет с грузом на места хранения;

– в соответствии с полученными заказами, перемещение грузов с мест хранения в зону приемки и отгрузки;

– формирование партии, временное хранение товара в штабелях зоны приемоотправочной экспедиции;

– загрузка паллет с грузом в автотранспорт, отправка потребителям.

Работы на складе ТМЦ носят эпизодический характер, выполняются по мере поступления заказов на прием/отправку грузов, в связи с чем размещение постоянных рабочих мест на проектируемом объекте не предусматривается.

**5 СВЕДЕНИЯ О ПОТРЕБНОСТЯХ ПРОИЗВОДСТВА В СЫРЬЕВЫХ РЕСУРСАХ И
ИСТОЧНИКАХ ИХ ПОСТУПЛЕНИЯ, ПОТРЕБНОСТИ ПРОИЗВОДСТВА В ВОДЕ,
ТОПЛИВНО-ЭНЕРГЕТИЧЕСКИХ РЕСУРСАХ**

Потребности проектируемого объекта в сырьевых ресурсах отсутствуют.

6 СВЕДЕНИЯ О КОМПЛЕКСНОМ ИСПОЛЬЗОВАНИИ СЫРЬЯ, ВТОРИЧНЫХ ЭНЕРГОРЕСУРСОВ, ОТХОДОВ ПРОИЗВОДСТВА

Комплексное использование сырья и вторичных энергоресурсов не используется.

Использование отходов производства не предусматривается.

7 СВЕДЕНИЯ ОБ ИСПОЛЬЗОВАНИИ ВОЗОБНОВЛЯЕМЫХ ИСТОЧНИКОВ ЭНЕРГИИ И ВТОРИЧНЫХ ЭНЕРГЕТИЧЕСКИХ РЕСУРСОВ

Использование возобновляемых источников энергии и вторичных энергетических ресурсов не предусматривается.

**8 СВЕДЕНИЯ О ЗЕМЕЛЬНЫХ УЧАСТКАХ, ИЗЫМАЕМЫХ ДЛЯ
ГОСУДАРСТВЕННЫХ ИЛИ МУНИЦИПАЛЬНЫХ НУЖД, О ЗЕМЕЛЬНЫХ
УЧАСТКАХ, В ОТНОШЕНИИ КОТОРЫХ УСТАНОВЛИВАЕТСЯ СЕРВИТУТ,
ПУБЛИЧНЫЙ СЕРВИТУТ И (ИЛИ) ЗАКЛЮЧАЕТСЯ ДОГОВОР АРЕНДЫ
(СУБАРЕНДЫ)**

Сведения о земельных участках на которые заключаются договора аренды приведены
табл. 8.1.

Таблица 8.1 – Сведения о земельных участках

№	Кадастровый номер ЗУ	Вид предоставления ЗУ в пользование
1	51:12:0010103:124	Договор №13/21-юр от 07.07.2021 г.

9 СВЕДЕНИЯ О КАТЕГОРИИ ЗЕМЕЛЬ, НА КОТОРЫХ ПЛАНИРУЕТСЯ РАЗМЕСТИТЬ (РАЗМЕЩЕН) ОБЪЕКТ КАПИТАЛЬНОГО СТРОИТЕЛЬСТВА

Новое строительство предусмотрено в границах существующего земельного отвода. Участок размещения вновь проектируемого здания ТМЦ расположен на территории промплощадки АО «Олкон», Мурманская область, г. Оленегорск и входит в состав Производственной территории Оленегорского промузла.

Размещение вновь проектируемого здания ТМЦ предусмотрено на локальном участке на замену выбывающему объекту существующего склада хранения материалов и реагентов на территории действующего производства на расстоянии ~42,0 м к востоку от существующего здания.

Проектируемый объект будет расположен на 1 земельном участке с кадастровым номером: 51:12:010103:124.

На правах договора аренды, заключенном между АО «Олкон» и Комитетом по управлению муниципальным имуществом Администрации города Оленегорска с подведомственной территорией Мурманской области, АО «Олкон» ведет хозяйственную деятельность на земельном участке: Земельный участок с кадастровым номером 51:12:010103:124, площадью 2 777 310 м², разрешенное использование «промзона» (в соответствии с выпиской ЕГРН, договором аренды земельного участка и онлайн сервисом Росреестра (<http://pkk5.rosreestr.ru>)).

Земельный участок расположен по адресу: Мурманская область, городской округ город Оленегорск, город Оленегорск, территория Промплощадка Оленегорского ГОКа.

Таким образом, земельный участок оформлен в установленном порядке. Фактическая хозяйственная деятельность соответствует виду разрешенного использования.

Для реализации проектных решений, дополнительный отвод земель не потребуется.

Сведения о земельном участке, на котором расположен объект проектирования, приведены в табл. 9.1.

Землеустроительная документация представлена в Приложении 7.

Таблица 9.1 - Сведения об условиях землепользования

Договор аренды	Кадастровый номер земельного участка	Площадь по кадастровому участку, м ²	Категория земель	Вид разрешенного использования
Договор №13/21-юр от 07.07.2021 г.	51:12:0010103:124	2 777 310	Земли населенных пунктов	Промзона

**10 СВЕДЕНИЯ О РАЗМЕРЕ СРЕДСТВ, ТРЕБУЮЩИХСЯ ДЛЯ ВОЗМЕЩЕНИЯ
УБЫТКОВ ПРАВООБЛАДАТЕЛЯМ ЗЕМЕЛЬНЫХ УЧАСТКОВ И (ИЛИ) ДЛЯ
ВНЕСЕНИЯ В КАЧЕСТВЕ АРЕНДНОЙ ПЛАТЫ, ПЛАТЫ ЗА СЕРВИТУТ,
ПУБЛИЧНЫЙ СЕРВИТУТ И (ИЛИ) ДЛЯ ВЫКУПА ЗЕМЕЛЬНЫХ УЧАСТКОВ**

Отсутствуют. Изъятия для государственных или муниципальных нужд земельных участков не требуется.

11 СВЕДЕНИЯ ОБ ИСПОЛЬЗОВАННЫХ В ПРОЕКТЕ ИЗОБРЕТЕНИЯХ И О РЕЗУЛЬТАТАХ ПРОВЕДЕННЫХ ПАТЕНТНЫХ ИССЛЕДОВАНИЙ

Изобретения в проекте не используются. В проекте отсутствуют впервые применяемые или вновь разработанные технологические процессы, оборудование, приборы, конструкции, изделия и материалы, требующие проверку на патентоспособность и патентную чистоту.

12 ТЕХНИКО-ЭКОНОМИЧЕСКИЕ ПОКАЗАТЕЛИ ПРОЕКТИРУЕМЫХ ОБЪЕКТОВ КАПИТАЛЬНОГО СТРОИТЕЛЬСТВА

Основные технико-экономические показатели см. табл. 12.1.

Таблица 12.1- Основные технико-экономические показатели производственного комплекса

№ п/п	Наименование	Ед. изм.	Количество
1	Площадь территории в условной границе производства работ	м ²	4323
2	Площадь застройки	м ²	689,74
3	Площадь проездов, тротуаров и площадок	м ²	2847
4	Площадь озеленения	м ²	781
5	Коэффициент использования территории	-	0,82
6	Этажность здания ТМЦ	-	1
7	Общая площадь	м ²	669,37
8	Строительный объем	м ³	7607,83

13 СВЕДЕНИЯ О НАЛИЧИИ РАЗРАБОТАННЫХ И СОГЛАСОВАННЫХ СПЕЦИАЛЬНЫХ ТЕХНИЧЕСКИХ УСЛОВИЙ

Специальные технические условия для подготовки проектной документации не разрабатывались.

**14 ДАННЫЕ О ЧИСЛЕННОСТИ РАБОТНИКОВ НА ОБЪЕКТЕ КАПИТАЛЬНОГО
СТРОИТЕЛЬСТВА И ИХ ПРОФЕССИОНАЛЬНО-КВАЛИФИКАЦИОННОМ
СОСТАВЕ, ЧИСЛЕ РАБОЧИХ МЕСТ И ДРУГИЕ ДАННЫЕ, УСТАНОВЛЕННЫЕ
ЗАДАНИЕМ НА ПРОЕКТИРОВАНИЕ И ХАРАКТЕРИЗУЮЩИЕ ОБЪЕКТ
КАПИТАЛЬНОГО СТРОИТЕЛЬСТВА**

Состав работающих, занятых на проектируемом складе ТМЦ и их численность, приведены в табл. 14.1. Рабочие склада ТМЦ принимаются из числа существующих рабочих складского комплекса предприятия, которые прибывают на склад только на время проведения работ. Работы на складе ТМЦ носят эпизодический характер, выполняются по мере поступления заказов на прием/отправку грузов, в связи с чем размещение постоянных рабочих мест на проектируемом объекте не предусматривается.

Таблица 14.1- Сводная штатная ведомость работающих

Наименование должности	Явочное количество работающих в сутки (1 смена), чел.	Явочное количество трудящихся в наиболее многочисленную смену (смена продолжительностью 8 часов), чел.	Группа производственных процессов по СП 44.13330. 2011	Пол: М– мужской, Ж– женский, разряд
Кладовщик	1	1	1б	м/ж
Грузчик	2	2	1б	м
Водитель штабелера	1	1	1б	м
Крановщик	1	1	1б	м/ж
ИТОГО	5	5		

**15 СВЕДЕНИЯ О КОМПЬЮТЕРНЫХ ПРОГРАММАХ, КОТОРЫЕ
ИСПОЛЬЗОВАЛИСЬ ПРИ ВЫПОЛНЕНИИ РАСЧЕТОВ КОНСТРУКТИВНЫХ
ЭЛЕМЕНТОВ ЗДАНИЙ, СТРОЕНИЙ И СООРУЖЕНИЙ**

Расчёт несущих конструкций произведен при помощи программного комплекса ПК SCAD Office 21.1.9.11, лицензия №17944 представлена в приложении 6.

**16 ОБОСНОВАНИЕ ВОЗМОЖНОСТИ ОСУЩЕСТВЛЕНИЯ СТРОИТЕЛЬСТВА,
РЕКОНСТРУКЦИИ ОБЪЕКТА КАПИТАЛЬНОГО СТРОИТЕЛЬСТВА ПО ЭТАПАМ
СТРОИТЕЛЬСТВА, РЕКОНСТРУКЦИИ С ВЫДЕЛЕНИЕМ ЭТИХ ЭТАПОВ**

Проектом предусматривается строительство здания ТМЦ в один этап, выделения этапов не требуется.

17 СВЕДЕНИЯ О ПРЕДПОЛАГАЕМЫХ ЗАТРАТАХ, СВЯЗАННЫХ СО СНОСОМ ЗДАНИЙ, СТРОЕНИЙ И СООРУЖЕНИЙ, ПЕРЕСЕЛЕНИЕМ ЛЮДЕЙ, ПЕРЕНОСОМ СЕТЕЙ ИНЖЕНЕРНО-ТЕХНИЧЕСКОГО ОБЕСПЕЧЕНИЯ

Существующее здание склада материалов и реагентов подлежит демонтажу.

Проект организации работ по демонтажу объекта капитального строительства является основанием для планирования капитальных вложений и объемов работ, обеспечения работ по демонтажу рабочими кадрами, строительными машинами, автотранспортом, материально-техническими и энергетическими ресурсами. Продолжительность ведения работ по демонтажу 3,5 месяца, в том числе подготовительный период 2 недели.

Предусмотрен демонтаж сетей инженерно-технологического обеспечения, попадающих под пятно застройки. Переселение людей не требуется учитывая, что строительство ведется в ненаселенных пунктах.

18 ИДЕНТИФИКАЦИОННЫЕ ПРИЗНАКИ ОБЪЕКТА КАПИТАЛЬНОГО СТРОИТЕЛЬСТВА, ПРЕДУСМОТРЕННЫЕ ФЕДЕРАЛЬНЫМ ЗАКОНОМ «ТЕХНИЧЕСКИЙ РЕГЛАМЕНТ О БЕЗОПАСНОСТИ ЗДАНИЙ И СООРУЖЕНИЙ»

Назначение объекта: Здание склада оборудования и запчастей 10.6.6.15.

Вид: Объект капитального строительства производственного назначения.

Вспомогательные объекты месторождений и обогатительных фабрик, Здание (сооружение) склада, код 08.08.001.004 (приказ №928/пр от 20.11.2022 «Классификация объектов капитального строительства»).

Код по ОКОФ согласно ОК 013-2014 (СНС 2008). Общероссийский классификатор основных фондов): ОКОФ 210.00.11.10.520 Здания складов производственных.

Класс объекта по значимости ущерба в результате реализации террористических угроз – 3 (низкая значимость) СП 132.13330.2011.

Принадлежность к объектам транспортной инфраструктуры и к другим объектам, функционально-технические особенности, которых влияют на их безопасность:

Не принадлежит.

Возможность опасных природных процессов и явлений и техногенных воздействий на территории, на которой будут осуществляться строительство, реконструкция и эксплуатация здания или сооружения:

Согласно СП 131.13330.2020 «Строительная климатология» участок работ находится во II-й строительной-климатической зоне, зона «А».

Согласно СП 20.13330.2016 «Нагрузки и воздействия. Актуализированная редакция СНиП 2.01.07-85*» район изысканий находится:

– по снеговым нагрузкам (по весу снегового покрова) – в V районе (2,5 кПа на 1 м² горизонтальной поверхности земли согласно таблице 10.1 Раздела 10 «Снеговые нагрузки» и карте 1 Приложения Е СП 20.13330.2016);

– по давлению ветра – в II районе (0,30 кПа согласно таблице 11.1 раздела 11.1 «Основная ветровая нагрузка» и карте 2 Приложения Е СП 20.13330.2016);

– по толщине стенки гололеда – в II районе (толщина стенки гололеда не менее 5 мм согласно таблице 12.1 раздела 12 «Гололедные нагрузки» и карте 3 Приложения Е СП 20.13330.2016);

– по нормативному значению минимальной температуры воздуха – в районе с температурой от минус 35°С до минус 40°С (согласно карте 4 Приложения Е СП 20.13330.2016);

– по нормативному значению максимальной температуры воздуха – в районе с температурой 28°C (согласно карте 5 Приложения Е СП 20.13330.2016).

Сейсмичность района. Сейсмическая опасность для зданий и сооружений принята в соответствии с СП 14.13330.2018 «Строительство в сейсмических районах»:

– для нормального ответственности - по карте ОСР-2015-В (5 %) 6 баллов.

Среднегодовая температура воздуха равняется 0,3°C. Самые холодные месяцы в году - январь и февраль со средней минимальной температурой минус 13,8°C и минус 14,0°C соответственно; самый теплый - июль со средней максимальной температурой 17,5°C.

При господствующих низких температурах относительная влажность воздуха очень высока и в среднем достигает 80%, только во внутренних частях в редкие дни влажность отмечалась до 15%. Большая относительная влажность при ничтожном испарении способствует скоплению поверхностных вод и заболачиванию.

Годовое количество осадков достигает в среднем 450-500 мм. Осадки выпадают чаще в виде мелких, но продолжительных морозящих дождей или незначительных снегопадов.

Зарегистрированные проявления опасных геологических процессов в соответствии с СП 116.13330.2012 – пучение.

Принадлежность к опасным производственным объектам:

- не имеет признаки опасности согласно приложению 1 к Федеральному закону № 116-ФЗ от 21.07.1997 г. «О промышленной безопасности опасных производственных объектов»;

- не является особо опасным и технически сложным объектом в соответствии со статьей 48.1 Градостроительного кодекса РФ;

Пожарная и взрывопожарная опасность:

– степень огнестойкости существующего здания – IV;

– класс конструктивной пожарной опасности – С0;

– категория здания по пожарной и взрывопожарной опасности – В;

– класс функциональной пожарной опасности здания – Ф5.2;

– класс сооружения -КС-2.

Наличие помещений с постоянным пребыванием людей:

Не предусматриваются

Уровень ответственности:

Нормальный, в соответствии с Федеральным законом от 30.12.2009 №384-ФЗ «Технический регламент о безопасности зданий и сооружений» ч. 6 ст. 4.

19 ПЕРЕЧЕНЬ ДОКУМЕНТОВ ПО СТАНДАРТИЗАЦИИ, ИСПОЛЬЗУЕМЫХ ПОЛНОСТЬЮ ИЛИ ЧАСТИЧНО НА ДОБРОВОЛЬНОЙ ОСНОВЕ ДЛЯ СОБЛЮДЕНИЯ ТРЕБОВАНИЙ ТЕХНИЧЕСКИХ РЕГЛАМЕНТОВ (ИЗ ЧИСЛА ДОКУМЕНТОВ ПО СТАНДАРТИЗАЦИИ, ВКЛЮЧЕННЫХ В ПЕРЕЧНИ ДОКУМЕНТОВ В ОБЛАСТИ СТАНДАРТИЗАЦИИ, В РЕЗУЛЬТАТЕ ПРИМЕНЕНИЯ КОТОРЫХ НА ДОБРОВОЛЬНОЙ ОСНОВЕ ОБЕСПЕЧИВАЕТСЯ СОБЛЮДЕНИЕ ТРЕБОВАНИЙ ТЕХНИЧЕСКИХ РЕГЛАМЕНТОВ)

При разработке проектной документации использованы действующие федеральные и ведомственные, нормативные и технические документы, в том числе:

- СП 12.13130.2009 «Свод правил. Определение категорий помещений, зданий и наружных установок по взрывопожарной и пожарной опасности» (с Изменением № 1), документ утвержден: МЧС России, Приказ № 182 от 25.03.2009 г., дата введения в действие: 01.05.2009 г.;
- СП 484.1311500.2020 Системы противопожарной защиты. Системы пожарной сигнализации и автоматизация систем противопожарной защиты. Нормы и правила проектирования;
- «Правила устройства электроустановок. Издание 7», документ утвержден: Министерство топлива и энергетики РФ 06.10.1999 г., дата введения в действие: 01.07.2000 г.;
- Положение о составе разделов проектной документации и требованиях к их содержанию, утверждённое постановлением Правительства Российской Федерации от 16.02.2008 № 87;
- СП 18.13330.2019 «Генеральные планы промышленных предприятий» (актуализированная редакция СНиП II-89-80*);
- ГОСТ Р 21.101-2020. СПДС. Основные требования к проектной и рабочей документации;
- СП 32.13330.2018. Свод правил. Канализация. Наружные сети и сооружения. СНиП 2.04.03-85;
- Другие действующие нормы и правила РФ.

**20 СВЕДЕНИЯ О РАЗДЕЛАХ И ПУНКТАХ ПРОЕКТНОЙ ДОКУМЕНТАЦИИ,
СОДЕРЖАЩИХ РЕШЕНИЯ И МЕРОПРИЯТИЯ ПО ОБЕСПЕЧЕНИЮ
СОБЛЮДЕНИЯ ТРЕБОВАНИЙ ЭНЕРГЕТИЧЕСКОЙ ЭФФЕКТИВНОСТИ И
ОСНАЩЕННОСТИ ЗДАНИЙ, СТРОЕНИЙ, СООРУЖЕНИЙ ПРИБОРАМИ УЧЕТА
ИСПОЛЬЗУЕМЫХ ЭНЕРГЕТИЧЕСКИХ РЕСУРСОВ**

Перечень решений и мероприятий по обеспечению соблюдения требований энергетической эффективности указаны в разделе П12414-03-АР пункты 3.2.

Оснащение объекта приборами учета используемых энергетических ресурсов описаны в разделах: П12414-05-ИОС1; П12414-06-ИОС2.

**21 СВЕДЕНИЯ О РАЗДЕЛАХ И ПУНКТАХ ПРОЕКТНОЙ ДОКУМЕНТАЦИИ,
СОДЕРЖАЩИХ РЕШЕНИЯ И МЕРОПРИЯТИЯ ПО ОБЕСПЕЧЕНИЮ
СОБЛЮДЕНИЯ ТРЕБОВАНИЙ ПРОМЫШЛЕННОЙ БЕЗОПАСНОСТИ**

Данный раздел не разрабатывается.

**22 СВЕДЕНИЯ О НАЗНАЧЕНИИ И ФУНКЦИОНАЛЬНО-ТЕХНОЛОГИЧЕСКИХ
ОСОБЕННОСТЯХ ОБЪЕКТА КАПИТАЛЬНОГО СТРОИТЕЛЬСТВА В
СООТВЕТСТВИИ С ЗАДАНИЕМ НА ПРОЕКТИРОВАНИЕ И
КЛАССИФИКАТОРОМ ОБЪЕКТОВ КАПИТАЛЬНОГО СТРОИТЕЛЬСТВА ПО ИХ
НАЗНАЧЕНИЮ И ФУНКЦИОНАЛЬНО-ТЕХНОЛОГИЧЕСКИМ ОСОБЕННОСТЯМ,
УТВЕРЖДЕННЫМ ФЕДЕРАЛЬНЫМ ОРГАНОМ ИСПОЛНИТЕЛЬНОЙ ВЛАСТИ,
ОСУЩЕСТВЛЯЮЩИМ ФУНКЦИИ ПО ВЫРАБОТКЕ И РЕАЛИЗАЦИИ
ГОСУДАРСТВЕННОЙ ПОЛИТИКИ И НОРМАТИВНО-ПРАВОВОМУ
РЕГУЛИРОВАНИЮ В СФЕРЕ СТРОИТЕЛЬСТВА, АРХИТЕКТУРЫ,
ГРАДОСТРОИТЕЛЬСТВА**

Не требуется.

23 СВЕДЕНИЯ О НАЛИЧИИ ПРОЕКТА РЕКУЛЬТИВАЦИИ ЗЕМЕЛЬ

Разработка проекта рекультивации земель не требуется.

24 СВЕДЕНИЯ О КЛАССЕ ЭНЕРГЕТИЧЕСКОЙ ЭФФЕКТИВНОСТИ И О ПОВЫШЕНИИ ЭНЕРГЕТИЧЕСКОЙ ЭФФЕКТИВНОСТИ

Объект является объектом производственного назначения. Класс энергосбережения для производственных зданий не устанавливается.

Приложение 1

Техническое задание на проектирование объекта «АО «Олкон» «Здание склада ТМЦ»

Приложение №1
к Договору №А40-23 от 01.08.2023 г.

СОГЛАСОВАНО:
Генеральный директор
ООО «БГП»



/ А.С. Баранов /
2023 г.

УТВЕРЖДАЮ:

Директор по проектированию
промышленных предприятий –
Технический директор
ООО «СПб-Гипрошахт»



/ А.А. Подосенов /
2023 г.

ТЕХНИЧЕСКОЕ ЗАДАНИЕ

НА РАЗРАБОТКУ ПРОЕКТНОЙ И РАБОЧЕЙ ДОКУМЕНТАЦИИ ПО ОБЪЕКТУ

АО «Олкон» Здание склада ТМЦ

№ п/п	Перечень основных данных и требований	Содержание данных для проектирования
1.	Название объекта	Здание склада ТМЦ
2.	Местоположение объекта	РФ, Мурманская область, г. Оленегорск, промышленная площадка АО «Олкон», ДОФ (Дробильно-обогащительная фабрика), ЦППиСХ (Цех подготовки производства и складского хозяйства)
3.	Застройщик (Технический заказчик)	АО «Олкон»
4.	Заказчик	ООО «СПб-Гипрошахт» 191186, Россия, г. Санкт-Петербург, Гороховая ул., д.14/26 лит. А Тел.: +7 (812) 332-30-92 Факс: +7 (812) 332-30-91 www.spbgipro.ru www.severstal.com
5.	Подрядчик	ООО «БГП» 197342, г. Санкт-Петербург, ул. Торжковская, д. 5, литера А, офис 423 E-mail: info@gorburo.com Телефон: +7(812) 303-30-11
6.	Стадийность проектирования	Проектная документация Рабочая документация
7.	Сроки проектирования	В соответствии с Календарным планом
8.	Вид строительства	Новое строительство
9.	Источник финансирования	Собственные средства Застройщика (Технического заказчика)
10.	Цель выполнения работ	Разработать проектную документацию в объеме, достаточном для прохождения экспертиз, разработать рабочую

№ п/п	Перечень основных данных и требований	Содержание данных для проектирования
		документацию в объеме, достаточном для выполнения строительно-монтажных работ
11.	Идентификация зданий и сооружений	<p>1) назначение – Здание склада оборудования и запчастей 10.6.6.15;</p> <p>2) принадлежность к объектам транспортной инфраструктуры и к другим объектам, функционально-технологические особенности, которых влияют на их безопасность – не принадлежит;</p> <p>3) возможность опасных природных процессов и явлений и техногенных воздействий на территории, на которой будут осуществляться строительство, реконструкция и эксплуатация здания или сооружения:</p> <ul style="list-style-type: none"> - район сейсмичности в баллах – 6 по карте ОСР-2015-В СП 14.13330.2018; - климатический подрайон – II в соответствии с СП 131.13330.2020; - снеговой район – III в соответствии с СП 20.13330.2016; - ветровой район – II в соответствии с СП 20.13330.2016; - зарегистрированные проявления опасных геологических процессов в соответствии с СП 116.13330.2012 – пучение; <p>Уточняется по результатам инженерных изысканий;</p> <p>4) принадлежность к опасным производственным объектам:</p> <ul style="list-style-type: none"> - не имеет признаки опасности согласно приложению 1 к Федеральному закону № 116-ФЗ от 21.07.1997 г. «О промышленной безопасности опасных производственных объектов»; - не является особо опасным и технически сложным объектом в соответствии со статьей 48.1 Градостроительного кодекса РФ; <p>5) пожарная и взрывопожарная опасность:</p> <ul style="list-style-type: none"> - степень огнестойкости существующего здания – IV; - класс конструктивной пожарной опасности – С0; - категория здания по пожарной и взрывопожарной опасности – В; - класс функциональной пожарной опасности здания – Ф5.2; <p>6) наличие помещений с постоянным пребыванием людей – не предусматриваются;</p> <p>7) уровень ответственности – нормальный</p>
12.	Срок службы объекта капитального строительства	Не менее 50 лет
13.	Основные технические требования и решения	Основные решения принять на основании согласованных с Техническим заказчиком ОТР, выполняемых Заказчиком
14.	Состав проектной документации	Проектная документация должна отвечать требованиям данного Задания на проектирование, действующих норм и правил.

№ п/п	Перечень основных данных и требований	Содержание данных для проектирования
		<p>Состав и содержание разделов проектной документации должен соответствовать требованиям Градостроительного кодекса, «Положения о составе разделов проектной документации и требованиях к их содержанию» с учетом исходных данных Заказчика по каждому разделу.</p> <p>Оформление должно соответствовать ГОСТ Р 21.101-2020 «СПДС. Основные требования к проектной и рабочей документации».</p> <p>В состав Проектной документации должны входить все разделы согласно Постановления Правительства №87 от 16.02.2008 (в ред. от 06.05.2023 г.).</p> <p>Вместе с проектной документацией разработать проект ОВОС для прохождения общественных обсуждений (слушаний) и Государственной экологической экспертизы ГЭЭ (Росприроднадзор). Организацию общественных слушаний выполняет Заказчик. Сопровождение на общественных слушаниях выполняет Подрядчик.</p> <p>Рабочая документация должна содержать рабочие чертежи, предназначенные для производства строительных, монтажных работ, объединенные в комплекты (основные комплекты рабочих чертежей) по маркам и прилагаемые документы, разработанные в дополнение к рабочим чертежам основного комплекта</p>
15.	Экспертиза проектной документации	<p>Проектная документация подаются для прохождения Государственной экологической экспертизы ГЭЭ (Росприроднадзор) и Негосударственной экспертизы НГЭ. Заключение договора и оплату экспертных работ осуществляет Заказчик.</p> <p>При проведении экспертизы проектной документации Подрядчик обеспечивает:</p> <ul style="list-style-type: none"> - сопровождение рассмотрения проектной документации в ГЭЭ и НГЭ (подготовка ответов на замечания, консультации и др.); - внесение изменений и дополнений по замечаниям ГЭЭ и НГЭ в проектную документацию; - получение положительного заключения ГЭЭ и НГЭ, являющегося свидетельством качественного и полного выполнения работ
16.	Требования к технологическим решениям	<ul style="list-style-type: none"> - размещение ТМЦ в соответствии с перечнем, указанным в приложении 1 к настоящему Техническому заданию; - предусмотреть заезд евро фуры с боковой разгрузкой погрузчиком; - предусмотреть грузоподъемный механизм, параметры уточнить при проектировании; - место расположения и состав основного и вспомогательного оборудования уточнить при проектировании
17.	Требования к архитектурным и	<ul style="list-style-type: none"> - здание склада предусмотреть каркасное с сэндвич-панелями в качестве ограждающих конструкций;

№ п/п	Перечень основных данных и требований	Содержание данных для проектирования
	конструктивным решениям	<ul style="list-style-type: none"> - металлоконструкции применить преимущественно замкнутого профиля; - перегородки каркасные или пазогребневые; - кровля двускатная с минимальным уклоном; - фундаменты под каркас предусмотреть отдельностоящие столбчатые; - плиту пола склада выполнить из фибробетона (параметры и расчетное обоснование применения фибробетона предоставляет Технический заказчик); - цветовые решения выполнить согласно корпоративному стандарту ПАО «Северсталь»
18.	Требования к генплану	<p>Здание проектируемого склада расположить на генплане на месте демонтируемого склада хранения материалов и реагентов.</p> <p>При размещении новых объектов строительства на генеральном плане и разработке вертикальной планировки, учитывать расположение существующих объектов, находящейся на территории, в том числе и расположение инженерных коммуникаций.</p> <p>При размещении объектов и проектировании дорожных коммуникаций, учитывать логистическую составляющую движения технологического и обслуживающего транспорта, в том числе и подъезды для пожарной техники.</p> <p>Дорожные проезды и площадки выполнить бетонными, со сбором поверхностных ливневых стоков. Радиусы углов поворота должны быть предусмотрены согласно применяемой техники</p>
19.	Требования к инженерно-техническим решениям	<p>Подключение проектируемого объекта к сетям электроснабжения предусмотреть от сущ. ПС-20 по 6кВ с установкой КТП-6/0,4кВ-400кВА для потребителей склада в соответствии с Техническими условиями. Прокладка сетей по площадке преимущественно под землей.</p> <p>Организация освещения (внутреннего, наружного) определяется при проектировании в соответствии с нормативной документацией.</p> <p>Хозяйственно-питьевое и техническое водоснабжение – не требуется. Противопожарное водоснабжение определяется при проектировании в соответствии с нормативной документацией, подключение проектируемого объекта выполнить от существующих сетей предприятия.</p> <p>Водоотведение определяется при проектировании в соответствии с нормативной документацией, сброс стоков от проектируемого объекта выполнить в существующую сеть предприятия.</p> <p>Отопление определяется при проектировании согласно требуемому режиму хранения ТМЦ. Систему вентиляции выполнить с рекуперацией, вид теплообменника рекуператора определить на этапе проектирования. Теплоснабжение</p>


№ п/п	Перечень основных данных и требований	Содержание данных для проектирования
		<p>определяется при проектировании и на основании принятого Техническим заказчиком варианта по результатам ОТР.</p> <p>Предусмотреть следующие системы связи: КСПД, Ртелефония, охранно-пожарная сигнализация, охранное видеонаблюдение. Система должна полностью соответствовать требованиям Корпоративного технологического стандарта Группы компаний «Северсталь» в области информационных технологий, автоматизации и связи версии 8.0. от 2016 г.; ГОСТ Р 53245-2008, ГОСТ Р 53246-2008, в части построения информационных структурированных кабельных систем; требованиям главы 1.7 ПУЭ, ГОСТ 12.1.030-81; СП 76.13330.2016 с учетом требований технической документации на устанавливаемые приборы и аппаратуру.</p> <p>При проектировании получить у Технического заказчика Технические условия на подключение систем инженерно-технического обеспечения, решения по применяемому оборудованию, прокладке сетей и пр. согласовать с Заказчиком</p>
20.	Сметная документация	<p>Требования к сметной документации:</p> <ul style="list-style-type: none"> - Метод расчёта локальных смет – базисно-индексный в соответствии с «Методикой определения сметной стоимости строительства, реконструкции, капитального ремонта, сноса объектов капитального строительства, работ по сохранению объектов культурного наследия (памятников истории и культуры) народов Российской Федерации на территории Российской Федерации», утверждена Приказом Министерства строительства и жилищно-коммунального хозяйства РФ №421/пр от 04.08.2020 г. в редакции №1 приказа Минстроя России от 07.07.2022 г. №557/пр, действует с 01.09.2020 г., (далее – Методика 2020 с изм.1, утв. Приказом №421/пр от 04.08.2020 г. в ред. Приказа 557/пр от 07.07.2022 г.); - Локальные сметы составляются базисно-индексным методом с использованием сметно-нормативной базы ТЕР Мурманской области (редакция 2014 г. с И1); - Уровень цен в сметной документации определяется на момент составления сметной документации; - Для пересчёта сметной стоимости строительно-монтажных работ (далее – СМР) из базисного уровня цен в текущий уровень цен применяются индексы изменения сметной стоимости по элементам прямых затрат по объектам строительства, определяемых с применением территориальных единичных расценок (МИНСТРОЙ России) – на прочие объекты на момент составления сметной документации; - Цены на материалы принимать из ТССЦ. При отсутствии цен на материалы в ТССЦ цены принимать на основании прайс-листов и ТКП поставщиков с начислением транспортных расходов и заготовительно-складских расходов. <p>Сметная документация в составе ПД не разрабатывается</p>

№ п/п	Перечень основных данных и требований	Содержание данных для проектирования
21.	Особые условия	Все расчёты, выполнение которых необходимо для подготовки проектной документации в рамках данного ТЗ, должны быть оформлены в виде пояснительной записки и предоставлены в указанные в ТЗ сроки
22.	Требования к оформлению проектной документации, выдаваемой Заказчику	Проектную документацию оформлять в соответствии с Инструкцией по оформлению проектной документации ООО «СПб-Гипрошахт»
23.	Количество экземпляров проектно-сметной документации, выдаваемой Заказчику	По результатам выполнения работ разработанная документация передается Подрядчиком Заказчику на бумажном носителе в 5 (пяти) экземплярах и на электронном носителе в 1 (одном) экземпляре (CD/DVD-диск, в формате программ Word, графический материал - в формате AutoCAD, сметы, передаваемые на электронном носителе - в формате программы Wizard). Расчеты передаются в формате pdf и исходном формате (например, xlsx, mcd и т.д.)
24.	Требования к электронным документам	<p>1. текстовые фрагменты с возможностью копирования;</p> <p>2. графические изображения.</p> <p>Структура электронного документа:</p> <p>1. перечень материалов с возможностью поиска внутри данного документа;</p> <p>2. закладки по оглавлению и перечню содержащихся в документе таблиц и рисунком.</p> <p>Сканирование производится:</p> <p>1. непосредственно с оригинала документа в масштабе 1:1 с расширением 300 dpi. Не допускается сканирование с копий!</p> <p>2. в черно-белом режиме при отсутствии в документе графических изображений;</p> <p>3. в режиме полной цветопередачи при наличии в документе цветных графических изображений либо цветного текста;</p> <p>4. в режиме «оттенки серого» при наличии в документе изображений, отличных от цветного изображения</p>
25.	Исходные данные для разработки документации	<p>1. Основные технические решения;</p> <p>2. Отчеты по результатам инженерных изысканий (инженерно-геодезические, инженерно-геологические, инженерно-экологические и инженерно-гидрометеорологические);</p> <p>3. Отчет по результатам обследования технического состояния строительных конструкций существующего демонтируемого здания склада материалов и реагентов;</p> <p>4. Иные исходные данные предоставляются по запросу Подрядчика</p>
26.	Приложения к Техническому заданию	1. Перечень ТМЦ для хранения на проектируемом складе

Ответственный за разработку настоящего ТЗ от ООО «СПб-Гипрошахт»:

Приложение №1
к Договору №А40-23 от 01.08.2023 г.


Главный инженер проекта



М.И. Верина


Ответственный за разработку настоящего ТЗ от ООО «БГП»:

Главный инженер проекта



К.Р. Иванов

Исполнитель:
ООО «БГП»



/А.С. Баранов/

ЗАКАЗЧИК:
ООО «СПб-Гипрошахт»

_____ / А.С. Столов /

Приложение 2

Технические условия на подключение водоснабжения и водоотведения проектируемого объекта



ТЕХНИЧЕСКИЕ УСЛОВИЯ

на водоснабжение и водоотведение здания склада ТМЦ

Водоснабжение проектируемого здания склада ТМЦ предусмотреть от существующего объединенного хозяйственно-питьевого противопожарного водопровода DN 50 мм.

Гарантированный напор в точке подключения (ВК-93 (ПГ-30а) Угол склада № 8) составляет 40 м.вод.ст., расход воды при пожаротушении 30,2 л/с.

Водоотведение поверхностных сточных вод предусмотреть в существующую сеть дождевой канализации DN 100 мм. (Точка подключения КК-82 район БРУ).

Расход поверхностных сточных вод 58,44 м³/сут, 496,08 м³/г.

Предусмотреть вынос существующего водопровода DN150 мм, попадающим под пятно застройки Склада ТМЦ.


Очистку поверхностного стока не предусматривать.

Срок действия технических условий – 2 (два) года.

Главный энергетик АО «Олкон»

Борисов А.В.

Приложение 3
Технические условия на подключение проектируемого объекта к
электрическим сетям АО «Олкон»



ТЕХНИЧЕСКИЕ УСЛОВИЯ

*Технические условия
на подключение к электрическим сетям АО «Олкон»*

№ п/п	Наименование показателя	Требования
1	Дата выдачи ТУ	20.10.2023
2	Максимальная подключаемая мощность	600 кВт
3	Категория надежности электроснабжения	III
4	Точки подключения к электрическим сетям	ПС-20, ячейка №3
5	Требования к учету электроэнергии	Не требуется
6	Срок действия ТУ	2 года

Главный энергетик РУ

А.В. Борисов

Приложение 4

Технические условия на подключение проектируемого объекта к сетям связи и видеонаблюдению



ТЕХНИЧЕСКИЕ УСЛОВИЯ По разделу Сети связи и Видеонаблюдение

1. Точка подключения: АБК «Горное управление»(ОПР), 1 этаж, помещение диспетчерской. Телекоммуникационный шкаф ТЩ-ГУ-01. Коммутатор Cisco C9200-48T. Сетевое имя: c9200-48_olkon_rudnik_l_r_n1 (ip: 10.28.32.34). Порт Те1/1/4.

2. Проектом предусмотреть:

1) Прокладку одномодовой оптоволоконной кабельной линии (минимум 24 волокна) от точки подключения до объекта.

2) Установку на объекте полноразмерного телекоммуникационного шкафа (подключение шкафа к сети электропитания по категории III).

3. Рекомендуемое активное сетевое оборудование Eltex MES2324.

4. Соединение сетевого оборудования необходимо осуществлять одномодовой оптоволоконной линией (минимум 24 волокна).

5. СВН

Функциональные требования

СОВН должна быть построена на базе цифровой сетевой технологии, позволяющей осуществлять просмотр видеоизображения на автоматизированных рабочих местах в режиме реального времени, производить запись видеoinформации на носители видеосерверов или иного оборудования, обеспечивающего необходимые сроки ее хранения. Обеспечивать обнаружения движения объектов в зоне контроля камер видеонаблюдения.

СОВН должна обеспечивать:

• видеорегистрацию и запись видеoinформации в цифровом виде, в зависимости от характера охраняемого объекта и тактики охраны:

- Непрерывно;
- Периодически, по расписанию;
- По детектору движения камеры;

АО «Олкон»
Ленинградский пр., 2, г. Оленегорск,
Мурманская область, Россия,
184530

Т: +7 (81552) 5 55 00
Ф: +7 (81552) 5 82 52
severstal.com

- видеонаблюдение пользователем СОВН с любого рабочего места посредством просмотра видеоинформации с одной или нескольких видеокамер, как в полноэкранном, так и в мультиэкранном режимах отображения, с обеспечением возможности масштабирования видеоизображения;
- доступ к видеоархиву, поиск и воспроизведение архивированной видеоинформации на рабочем месте пользователя СОВН в режиме масштабирования и стоп-кадра записанного видеоизображения;
- запись видеоинформации и отдельных кадров (стоп-кадров) на внешние носители и их просмотр без дополнительной технической обработки;
- печать отдельных кадров (стоп-кадров) на устройстве вывода на печать;
- диагностирование работоспособности компонентов СОВН с отображением соответствующей информации при запуске СОВН и по требованию пользователя СОВН, автоматическое информирование пользователей СОВН о выходе из строя компонентов;
- разграничение доступа пользователей СОВН к видеоинформации и функциям системы на основании принятой на объекте матрицей ролей;
- протоколирование операций и процессов, в том числе сбоев, отказов и нестандартных ситуаций, происходящих в СОВН, а также действий пользователя СОВН;
- формирование видеоархива и возможность поиска архивированной видеоинформации по дате и времени (с точностью до секунды), номеру видеокамеры, идентификационным характеристикам контролируемого помещения и рабочего места, а также по любому сочетанию указанных параметров;
- замену версий программного обеспечения с рабочего места Администратора СОВН;
- приспособляемость к изменению технологических процессов (перемещение камер);
- защиту видеоархива от несанкционированного доступа;
- защиту видеоархива от редактирования и несанкционированного удаления;
- защита от несанкционированного изменения режима работы СОВН;
- применение технологий резервирования и быстрого восстановления операционных систем видеосерверов при сбоях и авариях;
- автоматический контроль и вывод информации в дежурную службу о неисправностях оборудования СОВН.



Технические требования

Размещение видеокамер должно выполняться таким образом, чтобы исключить засветку встречным светом.

Высота и способ установки видеокамер должны исключать возможность их умышленного повреждения, а также повреждения спецтехникой, конструкциями и механизмами, естественными возможными источниками повреждений (деревья, ледяные и снежные массы и т.д).

Видеокамеры, предназначенные для осмотра содержимого кузова грузовых автомобилей, должны обеспечивать достаточное качество изображения и быть расположены таким образом, чтобы была возможность определить характер вывозимого/ввозимого груза. Необходимый уровень освещенности в зонах обзора таких камер должен обеспечиваться системой освещения.

В темное время суток освещение в секторах обзора камер должно обеспечивать возможность их нормального функционирования, при недостаточном уровне освещения, необходимо предусмотреть установку дополнительного освещения. Минимальный уровень освещенности не должен быть ниже 10Лк., для работы видеоаналитики не менее 50 Лк. На отдельных участках допускается установка устройств инфракрасной подсветки с возможностью автоматического включения/отключения. В местах, где применение ИК подсветки нецелесообразно, допускается применение тепловизоров, имеющих собственный адрес и подключаемых к серверу системы охранного видеонаблюдения.

Для ночного режима работы допускается ч/б изображение. Камера должна поддерживать автоматическую регулировку диафрагмы и автофокуса, автоматическое переключение режимов день/ночь.

Видеоизображение наблюдаемой зоны должно быть такого качества, чтобы оператором системы однозначно определялось нарушение в зоне видеонаблюдения (человек, транспорт, животное, ложное срабатывание).

Должны применяться цветные IP сетевые видеокамеры с разрешением не менее 1920x1080 и иметь регулируемый видеопоток. Купольные поворотные видеокамеры должны иметь функцию оптического приближения не менее 8x.

IP-видеокамеры, энкодеры, устройства отображения видео и устройства видеоаналитики должны поддерживать стандарт ONVIF CoreSpecification, v2.0.

IP видеокамера должна поддерживать не менее 2-х одновременных видеопотоков с разным сжатием и разрешением.



Минимальный набор кодеков для сжатия видео - H.264 и Motion JPEG, MPEG-4 опционально.

Рекомендуемая частота кадров – не менее 12 кадров/с на поток, при полном не интерполированном разрешении камеры и двух одновременных потоках.

Должна быть предусмотрена возможность работы видеокамер в тревожном режиме, т.е. они должны быть оснащены: видеодетекторами движения (автоматическая запись для системы видеонаблюдения при срабатывании встроенного детектора движения видеокамеры) и активным оповещением при несанкционированных действиях.

При проектировании системы предусмотреть закупку необходимых лицензий для ПО Securos и лицензий видеоаналитики.

Учесть необходимость организации дополнительного сетевого хранилища для вновь устанавливаемых камер.

Система хранения данных выбирается исходя из расчетного количества видеокамер, разрешения потоков, количества кадров и используемого видеокодека, и должна обеспечивать отказоустойчивость при выходе одного из элементов хранения видеоинформации без ее потери.

Выбор накопителей (их емкость), предназначенных для записи и хранения видеоинформации, должен быть обоснован расчетами, и их суммарная емкость должна обеспечивать срок хранения архива не менее 30 суток, если режимом охраны или другими условиями не предусмотрено иное.

Система охранного видеонаблюдения должна обеспечиваться источниками резервного питания с возможностью автономной работы серверной части не менее 30 минут. В случае отключения системы охранного видеонаблюдения по истечении времени автономной работы источника резервного питания, при восстановлении подачи электроэнергии, система должна запускаться в автоматическом режиме;

Электропитание камер видеонаблюдения следует преимущественно обеспечивать с применением технологии PoE, соответствующего для каждой конкретной камеры стандарта. Предусмотреть запас не менее 20% от расчетной мощности со стороны инжекторов или сетевых коммутаторов с портами PoE. В отдельных случаях допускается для питания видеокамер использовать вторичные источники питания постоянного тока.

6..Перечень производителей ИТСО, рекомендованных к применению:

COBH Hikvision, Dahua, Axis



Видеокамеры, тепловизоры Hikvision, Dahua, Axis

Серверное оборудование Lenovo, Inspur, SuperMicro

6. Рабочую документацию согласовать с АО «Северсталь-инфоком».

7. Технические условия действительны в течение 1 года.

Старший менеджер
Управление эксплуатации, Обеспеч. ИТ-оборуд., моб. связь и ПО

Зубо Д.А.

+ 7 (921) 724 86 07



Приложение 5

Акт о выведении из эксплуатации



АО «Олкон»
Цех подготовки производства
и складского хозяйства

Акт

о выведении из эксплуатации и ликвидации объекта капитального строительства

" 11 " декабря 2023 г.

Комиссия в составе:

Начальник ЦППиСХ Решетова О.В.

Инженер по ПП ЦППиСХ Барболин П.М.

Составили настоящий акт о том, что Здание склада материалов и реагентов Инв. № 050100060172 Литера «В» (Склад ветоши) вывести из эксплуатации, в связи с аварийным состоянием и не пригодности для дальнейшего использования.

Объект подлежит ликвидации.

Начальник ЦППиСХ

О.В. Решетова

Инженер по ПП

П.М. Барболин

Приложение 6

**Лицензия №17944 на передачу и сопровождение интегрированной системы
SCAD Office**



№ 17944

на передачу и сопровождение интегрированной системы
SCAD Office



Дата передачи 2021/11/29

Передано **ООО "БГП", г. Санкт-Петербург.**

Компания "SCAD SOFT" подтверждает настоящей лицензией факт передачи интегрированной системы прочностного анализа и проектирования конструкций **SCAD Office 21.1.9.11** и гарантирует сопровождение и обновление системы в рамках переданной конфигурации до **29.11.2022г.**

Комплектация передаваемых программных модулей

	S 64	S 392	S Pro
<i>Количество рабочих мест</i>	1	0	0
Графический синтез расчетной схемы, линейный расчет и анализ результатов расчета	x		
Расчетные сочетания усилий	x		
Подбор арматуры в элементах железобетонных конструкций	x		
Анализ устойчивости	x		
Проверка и подбор элементов стальных конструкций	x		
Огнестойкость	x		
Вычисление спектров ответа			
Нелинейный процессор (расчет геометрически нелинейных задач)			
Нелинейный процессор (расчет физически нелинейных задач)			
Амплитудно-частотные характеристики	x		
Вариации моделей			
Монтаж			

КОМЕТА	1
КРИСТАЛЛ	1
АРБАТ	1
КАМИН	1
МОНОЛИТ	1
ВЕСТ	1
КРОСС	1
ЗАПРОС	1
ДЕКОР	1
ОТКОС	1
Конструктор сечений	1
КОНСУЛ	1
СЕЗАМ	1
ТОНУС	1
КоКон	0
КУСТ	0
МАГНУМ	1

Сетевой ключ.
Включена возможность удаленного доступа.

Условия Лицензионного договора см. на обратной стороне листа.

По вопросам сопровождения обращаться:
Тел. Факс (+38 044) 249 71 91, (+7 499) 267 40 76
e-mail: scad@scadsoft.com; scad@scadsoft.ru

Представитель ГК «SCAD SOFT»:



Булгаков С.А.
(Ф.И.О.)

Приложение 7

Землеустроительная документация



АДМИНИСТРАЦИЯ МУНИЦИПАЛЬНОГО ОКРУГА
ГОРОД ОЛЕНЕГОРСК С ПОДВЕДОМСТВЕННОЙ ТЕРРИТОРИЕЙ
МУРМАНСКОЙ ОБЛАСТИ

ПОСТАНОВЛЕНИЕ

от 22.09.2023

№ 557

г. Оленегорск

Об утверждении градостроительного плана земельного участка с кадастровым номером 51:12:0010103:124

На основании заявления главного инженера АО «Олкон» Русанова Руслана Владимировича от 12.09.2023 по доверенности от 11.04.2023 № ДОВ/0501-23-000123, в соответствии с Градостроительным кодексом Российской Федерации, приказом Министерства строительства и жилищно-коммунального хозяйства Российской Федерации от 25.04.2017 № 741/пр «Об утверждении формы градостроительного плана земельного участка и порядка ее заполнения», постановлением Администрации города Оленегорска от 16.05.2017 № 234 «Об утверждении административного регламента по предоставлению муниципальной услуги «Предоставление градостроительного плана земельного участка», руководствуясь Федеральным законом от 06.10.2003 № 131-ФЗ «Об общих принципах организации местного самоуправления в Российской Федерации», Уставом муниципального округа город Оленегорск с подведомственной территорией Мурманской области, принятым решением Совета депутатов города Оленегорска от 05.10.2021 № 01-22рс, **п о с т а н о в л я ю:**

1. Утвердить градостроительный план земельного участка с кадастровым номером 51:12:0010103:124, площадью 2777310 кв.м, местонахождение: Мурманская область, муниципальный округ город Оленегорск, город Оленегорск, промплощадка Оленегорского ГОКа.

2. Присвоить градостроительному плану земельного участка номер РФ-51-2-01-1-01-2023-0007.

3. Контроль за исполнением настоящего постановления возложить на Муниципальное казенное учреждение «Управление городского хозяйства» муниципального округа город Оленегорск с подведомственной территорией Мурманской области (Романова М.В.)

Глава города Оленегорска



И.Н. Лебедев

Градостроительный план земельного участка

№

Р Ф - 5 1 - 2 - 0 1 - 1 - 0 1 - 2 0 2 3 - 0 0 0 7

Градостроительный план земельного участка подготовлен на основании

Заявления АО «Олкон» от 12.09.2023 в лице главного инженера Русанова Р.В., действующего на основании доверенности № ДОВ/0501-23-000123 от 11.04.2023.

(реквизиты заявления правообладателя земельного участка, иного лица в случае, предусмотренном частью 1.1 статьи 57.3 Градостроительного кодекса Российской Федерации, с указанием ф.и.о. заявителя – физического лица, либо реквизиты заявления и наименование заявителя – юридического лица о выдаче градостроительного плана земельного участка)

Местонахождение земельного участка

Мурманская область

(субъект Российской Федерации)

городской округ город Оленегорск

(муниципальный район или городской округ)

город Оленегорск, промплощадка Оленегорского ГОКА.

(поселение)

Описание границ земельного участка:

51:12:0010103:124

Обозначение (номер) характерной точки	Перечень координат характерных точек в системе координат, используемой для ведения Единого государственного реестра недвижимости	
	X	Y
1	2	3
1	553479.84	1448492.67
2	553445.51	1448607.01
3	553411.87	1448628.08
4	553366.75	1448776.30
5	553193.37	1448929.38
6	553168.49	1448899.87
7	552867.09	1449159.55
8	552624.95	1449218.41
9	552547.76	1449353.91
10	552535.41	1449353.58
11	552427.53	1449355.21
12	552410.77	1449366.74
13	552309.26	1449398.62
14	552306.55	1449399.93
15	552232.28	1449446.57
16	552170.58	1449477.73
17	552164.75	1449481.91
18	552152.63	1449477.45
19	552113.43	1449521.76
20	552061.91	1449564.57
21	552003.14	1449566.95
22	551964.11	1449564.11
23	551962.01	1449549.33
24	551950.77	1449542.63
25	551895.69	1449507.96
26	551865.56	1449503.51
27	551821.08	1449478.40
28	551747.78	1449530.05
29	551658.47	1449582.65
30	551584.67	1449624.56
31	551470.66	1449541.47
32	551369.95	1449476.19
33	551313.96	1449429.89
34	551283.94	1449386.11
35	551248.13	1449333.42
36	551203.20	1449296.06
37	551168.75	1449278.61
38	551133.57	1449270.16
39	551081.21	1449266.30
40	551054.00	1449270.17
41	551000.54	1449289.52

1	2	3
42	550937,68	1449338,23
43	550945,33	1449324,04
44	550946,90	1449323,39
45	550945,39	1449319,87
46	550943,61	1479315,66
47	550938,95	1449313,09
48	550887,97	1449285,13
49	550887,18	1449263,53
50	550886,72	1449249,04
51	550885,93	1449247,22
52	550885,23	1449248,74
53	550885,66	1449263,60
54	550886,50	1449286,01
55	550545,28	1449233,11
56	550593,02	1449340,12
57	550423,26	1449335,33
58	550392,74	1449390,49
59	550308,68	1449421,11
60	549985,64	1449296,86
61	549926,48	1449295,39
62	549821,91	1449334,17
63	549814,20	1448765,38
64	549994,46	1448907,62
65	550163,97	1448874,96
66	550340,37	1448962,21
67	550690,20	1448657,67
68	550693,46	1448662,21
69	550693,24	1448662,38
70	550696,51	1448667,04
71	550699,16	1448664,99
72	550695,94	1448660,31
73	550695,49	1448660,62
74	550692,16	1448655,96
75	550749,85	1448605,75
76	550897,01	1448423,41
77	550838,17	1448358,04
78	550782,80	1448316,46
79	550727,97	1448275,28
80	550808,13	1448169,64
81	550798,49	1448160,03
82	550725,60	1448254,13
83	550566,72	1448088,54
84	550401,74	1448091,12
85	550349,57	1448592,01
86	549929,30	1448578,59
87	549918,96	1447918,65
88	550188,94	1447914,42
89	550185,49	1447694,45
90	550168,45	1447683,92
91	550262,78	1447605,16
92	551241,55	1448575,05
93	551245,21	1449006,03
94	551470,62	1449096,68
95	551587,76	1449097,85
96	551706,90	1449073,01
97	551811,73	1449059,53
98	551940,19	1449046,08
99	552195,35	1449003,64
100	552283,55	1448944,94
101	552402,76	1448794,95
102	552516,03	1448670,07
103	552557,90	1448558,33
104	552604,92	1448441,35
105	552861,54	1448167,41
106	552903,53	1448173,91
107	553076,51	1447956,87
108	553151,79	1447932,97
109	553195,13	1448082,00
110	553226,44	1447976,77
111	553323,83	1448035,21
112	553311,31	1448063,56
113	553362,24	1448101,52

1	2	3
42	550937,68	1449338,23
43	550945,33	1449324,04
44	550946,90	1449323,39
45	550945,39	1449319,87
46	550943,61	1479315,66
47	550938,95	1449313,09
48	550887,97	1449285,13
49	550887,18	1449263,53
50	550886,72	1449249,04
51	550885,93	1449247,22
52	550885,23	1449248,74
53	550885,66	1449263,60
54	550886,50	1449286,01
55	550545,28	1449233,11
56	550593,02	1449340,12
57	550423,26	1449335,33
58	550392,74	1449390,49
59	550308,68	1449421,11
60	549985,64	1449296,86
61	549926,48	1449295,39
62	549821,91	1449334,17
63	549814,20	1448765,38
64	549994,46	1448907,62
65	550163,97	1448874,96
66	550340,37	1448962,21
67	550690,20	1448657,67
68	550693,46	1448662,21
69	550693,24	1448662,38
70	550696,51	1448667,04
71	550699,16	1448664,99
72	550695,94	1448660,31
73	550695,49	1448660,62
74	550692,16	1448655,96
75	550749,85	1448605,75
76	550897,01	1448423,41
77	550838,17	1448358,04
78	550782,80	1448316,46
79	550727,97	1448275,28
80	550808,13	1448169,64
81	550798,49	1448160,03
82	550725,60	1448254,13
83	550566,72	1448088,54
84	550401,74	1448091,12
85	550349,57	1448592,01
86	549929,30	1448578,59
87	549918,96	1447918,65
88	550188,94	1447914,42
89	550185,49	1447694,45
90	550168,45	1447683,92
91	550262,78	1447605,16
92	551241,55	1448575,05
93	551245,21	1449006,03
94	551470,62	1449096,68
95	551587,76	1449097,85
96	551706,90	1449073,01
97	551811,73	1449059,53
98	551940,19	1449046,08
99	552195,35	1449003,64
100	552283,55	1448944,94
101	552402,76	1448794,95
102	552516,03	1448670,07
103	552557,90	1448558,33
104	552604,92	1448441,35
105	552861,54	1448167,41
106	552903,53	1448173,91
107	553076,51	1447956,87
108	553151,79	1447932,97
109	553195,13	1448082,00
110	553226,44	1447976,77
111	553323,83	1448035,21
112	553311,31	1448063,56
113	553362,24	1448101,52

1	2	3
114	553437,97	1448132,75
115	553389,67	1448164,95
116	553371,21	1448146,49
117	553302,62	1448060,10
118	553279,75	1448044,60
119	553265,46	1448041,37
120	553262,24	1448046,94
121	553259,61	1448057,33
122	553243,60	1448130,28
123	553236,96	1448137,00
124	553227,67	1448200,74
125	553293,01	1448444,56
126	553290,80	1448482,81
127	553296,49	1448488,65
128	553280,08	1448544,36
129	553273,40	1448564,46
130	553252,37	1448617,90
131	553227,44	1448689,47
132	553183,54	1448775,68
133	553145,30	1448817,39
134	553154,89	1448829,24
135	553190,20	1448786,61
136	553227,61	1448724,37
137	553252,19	1448679,28
138	553279,49	1448612,24
139	553344,60	1448444,17
140	553353,68	1448447,75
141	553361,62	1448426,79
142	553353,56	1448423,75
143	553382,11	1448339,57
144	553385,06	1448325,32
145	553392,03	1448266,99
146	553391,18	1448204,53
147	553382,94	1448197,20
148	553382,63	1448185,76
149	553387,61	1448179,89
150	553404,11	1448169,56
151	553422,10	1448190,11
152	553438,52	1448231,92
153	553463,71	1448356,22

Кадастровый номер земельного участка (при наличии) или в случае, предусмотренном частью 1.1 статьи 57.3 Градостроительного кодекса Российской Федерации, условный номер образуемого земельного участка на основании утвержденных проекта межевания территории и (или) схемы расположения земельного участка или земельных участков на кадастровом плане территории
51:12:0010103:124

Площадь земельного участка
2777310 кв.м.

Информация о расположенных в границах земельного участка объектах капитального строительства
В границах земельного участка расположены объекты капитального строительства. Количество объектов – 9 ед.

Информация о границах зоны планируемого размещения объекта капитального строительства в соответствии с утвержденным проектом планировки территории (при наличии) отсутствует

Обозначение (номер) характерной точки	Перечень координат характерных точек в системе координат, используемой для ведения Единого государственного реестра недвижимости	
	X	Y
-	-	-

Реквизиты проекта планировки территории и (или) проекта межевания территории в случае, земельный участок расположен в границах территории, в отношении которой утверждены и планировки территории и (или) проект межевания территории

Проект планировки территории не утвержден

(указывается в случае, если земельный участок расположен в границах территории, в отношении которой утверждены и планировки территории и (или) проект межевания территории)

Градостроительный план подготовлен: Ловшов Олег Александрович – главный специалист с строительства и благоустройства муниципального казенного учреждения «Управление городского хозяйства муниципального округа город Оленегорск с подведомственной территорией Мурманской области (ф.и.о., должность уполномоченного лица, наименование органа)

М.П.
(при наличии)



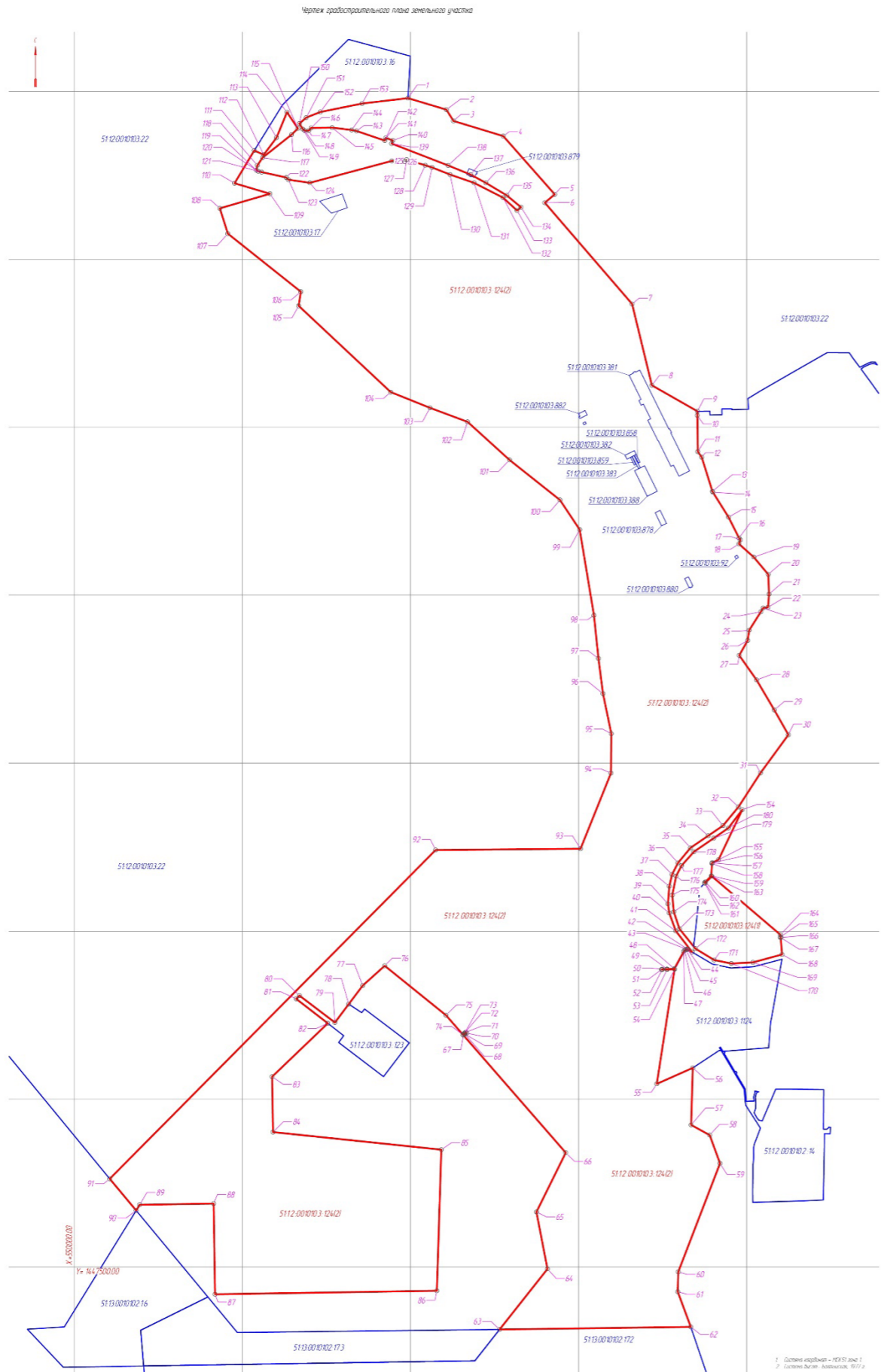
(подпись)

/ Ловшов О.А. /

(расшифровка подписи)

Дата выдачи:

(ДД.ММ.ГГ)



ВЕДОМОСТЬ КООРДИНАТ ТОЧЕК		
№ п/п	№ п/п по Т	
	X	Y
1	15147860	44262700
2	15147860	44262700
3	15147860	44262700
4	15147860	44262700
5	15147860	44262700
6	15147860	44262700
7	15147860	44262700
8	15147860	44262700
9	15147860	44262700
10	15147860	44262700
11	15147860	44262700
12	15147860	44262700
13	15147860	44262700
14	15147860	44262700
15	15147860	44262700
16	15147860	44262700
17	15147860	44262700
18	15147860	44262700
19	15147860	44262700
20	15147860	44262700
21	15147860	44262700
22	15147860	44262700
23	15147860	44262700
24	15147860	44262700
25	15147860	44262700
26	15147860	44262700
27	15147860	44262700
28	15147860	44262700
29	15147860	44262700
30	15147860	44262700
31	15147860	44262700
32	15147860	44262700
33	15147860	44262700
34	15147860	44262700
35	15147860	44262700
36	15147860	44262700
37	15147860	44262700
38	15147860	44262700
39	15147860	44262700
40	15147860	44262700
41	15147860	44262700
42	15147860	44262700
43	15147860	44262700
44	15147860	44262700
45	15147860	44262700
46	15147860	44262700
47	15147860	44262700
48	15147860	44262700
49	15147860	44262700
50	15147860	44262700
51	15147860	44262700
52	15147860	44262700
53	15147860	44262700
54	15147860	44262700
55	15147860	44262700
56	15147860	44262700
57	15147860	44262700
58	15147860	44262700
59	15147860	44262700
60	15147860	44262700
61	15147860	44262700
62	15147860	44262700
63	15147860	44262700
64	15147860	44262700
65	15147860	44262700
66	15147860	44262700
67	15147860	44262700
68	15147860	44262700
69	15147860	44262700
70	15147860	44262700
71	15147860	44262700
72	15147860	44262700
73	15147860	44262700
74	15147860	44262700
75	15147860	44262700
76	15147860	44262700
77	15147860	44262700
78	15147860	44262700
79	15147860	44262700
80	15147860	44262700

ВЕДОМОСТЬ КООРДИНАТ ТОЧЕК		
№ п/п	№ п/п по Т	
	X	Y
81	15147860	44262700
82	15147860	44262700
83	15147860	44262700
84	15147860	44262700
85	15147860	44262700
86	15147860	44262700
87	15147860	44262700
88	15147860	44262700
89	15147860	44262700
90	15147860	44262700
91	15147860	44262700
92	15147860	44262700
93	15147860	44262700
94	15147860	44262700
95	15147860	44262700
96	15147860	44262700
97	15147860	44262700
98	15147860	44262700
99	15147860	44262700
100	15147860	44262700

ВЕДОМОСТЬ КООРДИНАТ ТОЧЕК		
№ п/п	№ п/п по Т	
	X	Y
101	15147860	44262700
102	15147860	44262700
103	15147860	44262700
104	15147860	44262700
105	15147860	44262700
106	15147860	44262700
107	15147860	44262700
108	15147860	44262700
109	15147860	44262700
110	15147860	44262700
111	15147860	44262700
112	15147860	44262700
113	15147860	44262700
114	15147860	44262700
115	15147860	44262700
116	15147860	44262700
117	15147860	44262700
118	15147860	44262700
119	15147860	44262700
120	15147860	44262700

1. Система координат - ПКС 51, лист 1
2. Система высот - Балтийская, 95/75

Чертеж(и) градостроительного плана земельного участка разработан(ы) на топографической основе в масштабе 1: 5000, выполненной - (дата, наименование организации, подготовившей топографическую основу)

Чертеж(и) градостроительного плана земельного участка разработан(ы) 13.09.2023, отделом строительства и благоустройства МКУ «УГХ» г. Оленегорска (дата, наименование организации)

2. Информация о градостроительном регламенте либо требованиях к назначению, параметрам и размещению объекта капитального строительства на земельном участке, на который действие градостроительного регламента не распространяется или для которого градостроительный регламент не устанавливается. Земельный участок расположен в территориальной зоне ДИ «Зона добычи полезных ископаемых». Установлен градостроительный регламент.

2.1. Реквизиты акта органа государственной власти субъекта Российской Федерации, органа местного самоуправления, содержащего градостроительный регламент либо реквизиты акта федерального органа государственной власти, органа государственной власти субъекта Российской Федерации, органа местного самоуправления, иной организации, определяющего, в соответствии с федеральными законами, порядок использования земельного участка, на который действие градостроительного регламента не распространяется или для которого градостроительный регламент не устанавливается. Приказ Министерства градостроительства и благоустройства Мурманской области от 07.06.2022 № 105 «Об утверждении Правил землепользования и застройки муниципального округа город Оленегорск с подведомственной территорией»

2.2. Информация о видах разрешенного использования земельных участков основные виды разрешенного использования земельных участков:

- производственная деятельность (6.0);
- недропользование (6.1).

вспомогательные виды разрешенного использования земельных участков:

- коммунальное обслуживание (3.1);
- земельные участки (территории) общего пользования (12.0).

условно разрешенные виды использования земельных участков:

- служебные гаражи (4.9);
- хранение автотранспорта (2.7.1).

2.3. Предельные (минимальные и (или) максимальные) размеры земельного участка и предельные параметры разрешенного строительства, реконструкции объекта капитального строительства, установленные градостроительным регламентом для территориальной зоны, в которой расположен земельный участок:

Предельные (минимальные и (или) максимальные) размеры земельных участков, в том числе их площадь			Минимальные отступы от границ земельного участка в целях определения мест допустимого размещения зданий, строений, сооружений, за пределами которых запрещено строительство зданий, строений, сооружений	Предельное количество этажей и (или) предельная высота зданий, строений, сооружений	Максимальный процент застройки в границах земельного участка, определяемый как отношение суммарной площади земельного участка, которая может быть застроена, ко всей площади земельного участка	Требования к архитектурным решениям объектов капитального строительства, расположенным в границах территории исторического поселения федерального или регионального значения	Иные показатели	
1	2	3						4
Длина, м	Ширина, м	Площадь, м ² или га						
-	не менее 25 м	не менее 500 кв.м.	5 м	3 эт.	30	-	-	

2.4. Требования к назначению, параметрам и размещению объекта капитального строительства на земельном участке, на который действие градостроительного регламента не распространяется или для которого градостроительный регламент не устанавливается (за исключением случая, предусмотренного пунктом 7.1 части 3 статьи 57.3 Градостроительного кодекса Российской Федерации):

Причины отнесения земельного участка к виду земельного участка, на который действие градостроительного регламента не распространяется или для которого градостроительный регламент не устанавливается	Реквизиты акта, регулирующего использование земельного участка	Требования к использованию земельного участка	Требования к параметрам объекта капитального строительства			Требования к размещению объектов капитального строительства	
			Предельное количество этажей и (или) предельная высота зданий, строений, сооружений	Максимальный процент застройки в границах земельного участка, определяемый как отношение суммарной площади земельного участка, которая может быть застроена, ко всей площади земельного участка	Иные требования к параметрам объекта капитального строительства	Минимальные отступы от границ земельного участка в целях определения мест допустимого размещения зданий, строений, сооружений, за пределами которых запрещено строительство зданий, строений, сооружений	Иные требования к размещению объектов капитального строительства
1	2	3	4	5	6	7	8
-	-	-	-	-	-	-	-

2.5. Предельные параметры разрешенного строительства, реконструкции объекта капитального строительства, установленные положением об особо охраняемых природных территориях, в случае выдачи градостроительного плана земельного участка, расположенного в границах особо охраняемой природной территории:

Причины отнесения земельного участка к виду земельного участка для которого градостроительный регламент не устанавливается	Зонирование особо охраняемой природной территории (да/нет)				Требования к параметрам объекта капитального строительства		Требования к размещению объектов капитального строительства	
	Функциональная зона	Виды разрешенного использования земельного участка		Требования к параметрам объекта капитального строительства		Минимальные отступы от границ земельного участка в целях определения мест	Иные требования к размещению объектов капитального строительства	
		Основные виды разрешенного использования	Вспомогательные виды разрешенного использования	Предельное количество этажей и (или) предельная высота зданий, строений, сооружений	Максимальный процент застройки в границах земельного участка, определяемый как отношение суммарной площади земельного участка, которая может быть застроена, ко всей площади земельного участка			Иные требования к параметрам объекта капитального строительства
1	4	5	6	7	8	9	10	11
-	-	-	-	-	-	-	-	-
1	4	5	6	7	8	9	10	11

3. Информация о расположенных в границах земельного участка объектах капитального строительства и объектах культурного наследия

3.1. Объекты капитального строительства

№ _____ (согласно чертежу(ам) градостроительного плана)	Производственное «Второй склад концентрата» 1 этаж, общая площадь – 12316 кв.м. (назначение объекта капитального строительства, этажность, высотность, общая площадь, площадь застройки) инвентаризационный или кадастровый номер 51:12:0010103:859
№ _____ (согласно чертежу(ам) градостроительного плана)	Производственное здание, 1 этаж, общая площадь – 474,3 кв.м. (назначение объекта капитального строительства, этажность, высотность, общая площадь, площадь застройки) инвентаризационный или кадастровый номер 51:12:0010103:882
№ _____ (согласно чертежу(ам) градостроительного плана)	Производственное «Галерея №11 на тракте погрузки сухого концентрата», общая площадь – 195 кв.м. (назначение объекта капитального строительства, этажность, высотность, общая площадь, площадь застройки) инвентаризационный или кадастровый номер 51:12:0010103:858
№ _____ (согласно чертежу(ам) градостроительного плана)	Производственное «Перегрузочный узел №2», 3 этажа, общая площадь – 589 кв.м. (назначение объекта капитального строительства, этажность, высотность, общая площадь, площадь застройки) инвентаризационный или кадастровый номер 51:12:0010103:382
№ _____ (согласно чертежу(ам) градостроительного плана)	Производственное «Галерея №12 на тракте погрузки сухого концентрата», общая площадь – 196 кв.м. (назначение объекта капитального строительства, этажность, высотность, общая площадь, площадь застройки) инвентаризационный или кадастровый номер 51:12:0010103:383
№ _____ (согласно чертежу(ам) градостроительного плана)	Производственное «Второй склад концентрата» 1 этаж, общая площадь – 12316 кв.м. (назначение объекта капитального строительства, этажность, высотность, общая площадь, площадь застройки) инвентаризационный или кадастровый номер 51:12:0010103:859
№ _____ (согласно чертежу(ам) градостроительного плана)	Производственное «Галерея №10», 1 этаж, 134,5 кв.м. (назначение объекта капитального строительства, этажность, высотность, общая площадь, площадь застройки) инвентаризационный или кадастровый номер 51:12:0010103:383
№ _____ (согласно чертежу(ам) градостроительного плана)	Производственное «Склад сухого концентрата», 1 этаж, общая площадь – 6474 кв.м. (назначение объекта капитального строительства, этажность, высотность, общая площадь, площадь застройки) инвентаризационный или кадастровый номер 51:12:0010103:388
№ _____ (согласно чертежу(ам) градостроительного плана)	Производственное «Здание АБК фабрики», 3 этажа, общая площадь – 1733,4 кв.м. (назначение объекта капитального строительства, этажность, высотность, общая площадь, площадь застройки) инвентаризационный или кадастровый номер 51:12:0010103:878
№ _____ (согласно чертежу(ам) градостроительного плана)	Производственное здание, 1 этаж, общая площадь – 312,9 кв.м. (назначение объекта капитального строительства, этажность, высотность, общая площадь, площадь застройки) инвентаризационный или кадастровый номер 51:12:0010103:880

3.2. Объекты, включенные в единый государственный реестр объектов культурного наследия (памятников истории и культуры) народов Российской Федерации

№ _____, _____
 (согласно чертежу(ам) градостроительного плана) (назначение объекта культурного наследия, общая площадь, площадь застройки)

_____ (наименование органа государственной власти, принявшего решение о включении выявленного объекта культурного наследия в реестр, реквизиты этого решения)

регистрационный номер в реестре _____ от _____ (дата)

4. Информация о расчетных показателях минимально допустимого уровня обеспеченности территории объектами коммунальной, транспортной, социальной инфраструктур и расчетных показателях максимально допустимого уровня территориальной доступности указанных объектов для населения в случае, если земельный участок расположен в границах территории, в отношении которой предусматривается осуществление деятельности по комплексному развитию территории:

Информация о расчетных показателях минимально допустимого уровня обеспеченности территории								
Объекты коммунальной инфраструктуры			Объекты транспортной инфраструктуры			Объекты социальной инфраструктуры		
Наименование вида объекта	Единица измерения	Расчетный показатель	Наименование вида объекта	Единица измерения	Расчетный показатель	Наименование вида объекта	Единица измерения	Расчетный показатель
1	2	3	4	5	6	7	8	9
-	-	-	-	-	-	-	-	-
Информация о расчетных показателях максимально допустимого уровня территориальной доступности								
Наименование вида объекта	Единица измерения	Расчетный показатель	Наименование вида объекта	Единица измерения	Расчетный показатель	Наименование вида объекта	Единица измерения	Расчетный показатель
1	2	3	4	5	6	7	8	9
-	-	-	-	-	-	-	-	-

5. Информация об ограничениях использования земельного участка, в том числе если земельный участок полностью или частично расположен в границах зон с особыми условиями использования территорий
 Информация отсутствует

6. Информация о границах зон с особыми условиями использования территорий, если земельный участок полностью или частично расположен в границах таких зон:

Наименование зоны с особыми условиями использования территории с указанием объекта, в отношении которого установлена такая зона	Перечень координат характерных точек в системе координат, используемой для ведения Единого государственного реестра недвижимости		
	Обозначение (номер) характерной точки	X	Y
1	2	3	4
-	-	-	-

7. Информация о границах публичных сервитутов информация отсутствует

Обозначение (номер) характерной точки	Перечень координат характерных точек в системе координат, используемой для ведения Единого государственного реестра недвижимости	
	X	Y
-	-	-

8. Номер и (или) наименование элемента планировочной структуры, в границах которого расположен земельный участок: кадастровый квартал № 51:12:0010103

9. Информация о возможности подключения (технологического присоединения) объектов капитального строительства к сетям инженерно-технического обеспечения (за исключением сетей электроснабжения), определяемая с учетом программ комплексного развития систем коммунальной инфраструктуры поселения, муниципального округа, городского округа (при их наличии), в состав которой входят сведения о максимальной нагрузке в возможных точках подключения (технологического присоединения) к таким сетям, а также сведения об организации, представившей данную информацию
Информация отсутствует (не требуется)

10. Реквизиты нормативных правовых актов субъекта Российской Федерации, муниципальных правовых актов, устанавливающих требования к благоустройству территории
Решение Совета депутатов города Оленегорска от 23.10.2017 №01-47рс «Об утверждении Правил благоустройства территории городского округа город Оленегорск с подведомственной территорией»

11. Информация о красных линиях: информация отсутствует

Обозначение (номер) характерной точки	Перечень координат характерных точек в системе координат, используемой для ведения Единого государственного реестра недвижимости	
	X	Y
-	-	-

Приложение (в случае, указанном в части 3.1 статьи 57.3 Градостроительного кодекса Российской Федерации)

Принято, пронумеровано и скреплено печатью
6 (шесть) листов
Должность: главный специалист МКУ «УГХ»
Подпись: Довшов О.А.



**Договор № 13/21-юр
аренды земельного участка**

г.Оленегорск

«07» июля 2021 г.

Комитет по управлению муниципальным имуществом Администрации города Оленегорска с подведомственной территорией Мурманской области, в лице начальника отдела имущественных отношений в составе КУМИ Администрации города Оленегорска, исполняющего обязанности Председателя Комитета по управлению муниципальным имуществом на основании распоряжения Главы города Оленегорска с подведомственной территорией Мурманской области от 02.06.2021 №190-л **Дежневой Юлии Михайловны**, действующей на основании Положения о КУМИ Администрации города Оленегорска, именуемый в дальнейшем «Арендодатель», с одной стороны, и

Акционерное общество «Оленегорский горно-обогатительный комбинат» (далее - АО «Олкон»), ОГРН 1025100675610, ИНН 5108300030, в лице исполнительного директора **Боговича Александра Николаевича**, действующего на основании доверенности №ДОВ/ОК-20-00130 от 02.11.2020, именуемый в дальнейшем «Арендатор», с другой стороны, и вместе именуемые в дальнейшем «Стороны», руководствуясь Земельным кодексом Российской Федерации, во исполнение приказа Комитета по управлению муниципальным имуществом от 07.07.2021 №282 «О предоставлении Акционерному обществу «Оленегорский горно-обогатительный комбинат» в аренду земельного участка с кадастровым номером 51:13:0010103:124», на основании свидетельства о государственной регистрации права от 19.06.2014 51-АВ 424768, свидетельства о государственной регистрации права от 22.10.2013 51-АВ 379334 (далее - Объекты) заключили настоящий договор аренды земельного участка (далее - Договор) о нижеследующем:

1. Предмет Договора

1.1. Арендодатель предоставляет, а Арендатор принимает в аренду земельный участок из земель населенных пунктов земельный участок с кадастровым номером 51:12:0010103:124, расположенного по адресу: Мурманская область, городской округ город Оленегорск, город Оленегорск, территория Промплощадка Оленегорского ГОКа, площадью 2 777 310 кв.м., в качественном состоянии как он есть, далее - Участок.

1.2. Вид разрешенного использования: промзона. Приведенное описание цели использования Участка является окончательным и именуется в дальнейшем «Разрешенным использованием». Цель использования земельного участка: под промышленную зону.

1.3. Договор аренды заключен на срок с 23.08.2020 по 22.08.2030.

Передача участка оформляется актом приема-передачи, который приобщается к настоящему Договору, и является его неотъемлемой частью.

1.5. Арендодатель гарантирует, что Участок не обременен правами и претензиями третьих лиц (не находится под арестом, не продан, не заложен, не сдан в аренду).

2. Арендные платежи

2.1. Размер арендной платы за земельный Участок, рассчитывается в соответствии с порядком, утвержденным Постановлением Администрации г.Оленегорска от 17.05.2021 № 344 «Об утверждении Порядка установления ставок арендной платы, условиях и сроках внесения арендной платы за использование земельных участков, находящихся в муниципальной собственности, а также земельных участков, государственная собственность на которые не разграничена, расположенных на территории муниципального округа город Оленегорск с подведомственной территорией Мурманской области.» за пользование

земельным участком из состава земель населенных пунктов и составляет в год сумму, указанную в расчете, который является приложением к настоящему Договору.

2.2. Арендная плата вносится Арендатором в бюджет муниципального образования (реквизиты для перечисления арендной платы указаны в расчете арендной платы) ежеквартально равными долями: за I квартал - до 1 марта, за II квартал - до 1 июня, за III квартал - до 1 сентября, за IV квартал - до 1 декабря текущего года.

2.3. Исполнением обязательства по внесению арендной платы является поступление денежных средств на расчетный счет Арендодателя

2.4. Неиспользование Участка Арендатором не может служить основанием для невнесения арендной платы.

2.5. За нарушение сроков внесения арендной платы арендатору начисляется пеня в размере 0,1 процент за каждый день просрочки от невнесенной суммы арендной платы.

Пени перечисляются по реквизитам, указанным в п. 2.2. Договора.

Уплата пени не освобождает Арендатора от выполнения своих обязательств по Договору.

2.6. Платеж, поступивший после просрочки платежа, с учетом срока согласно п.2.2. настоящего Договора, засчитывается Арендатору в счет погашения начисленной пени за просрочку платежа.

Оставшаяся сумма засчитывается на счет уплаты арендной платы

2.7. В случае неоднократного нарушения Арендатором сроков внесения арендной платы Арендодатель вправе потребовать досрочного внесения арендной платы, но не более чем за два квартала подряд.

2.8. Размер арендной платы является определяемым и рассчитывается на основании нормативных правовых актов Российской Федерации, нормативных правовых актов Мурманской области и муниципальных правовых актов, регулирующих исчисление арендной платы за использование земельных участков.

Пересмотр размера арендной платы осуществляется Арендодателем в одностороннем порядке по следующим основаниям:

- в связи с изменением кадастровой стоимости земельного участка;
- в случае перевода земельного участка из одной категории в другую или изменения разрешенного использования земельного участка;
- в связи с изменением уровня инфляции - ежегодного путем умножения размера арендной платы на прогнозируемый уровень инфляции, установленный федеральным законом о федеральном бюджете на соответствующий финансовый год и на плановый период;
- в связи с изменением нормативных правовых актов Российской Федерации и (или) нормативных правовых актов Мурманской области, органов местного самоуправления, регулирующих исчисление арендной платы за использование земельных участков.

2.9. Нецелевое использование Участка является основанием для увеличения размера арендной платы в 2 раза с момента установления такого факта.

3. Права Сторон

3.1. Арендодатель имеет право:

3.1.1. Требовать досрочного расторжения Договора на основаниях, предусмотренных законодательством Российской Федерации.

3.1.2. Вносить необходимые изменения и уточнения в Договор в случаях изменения действующего законодательства и нормативных актов.

3.1.3. На беспрепятственный доступ на территории арендуемого земельного участка с целью его осмотра на предмет соблюдения условий Договора.

3.1.4. На возмещение убытков, причиненных ухудшением качеств Участка и экологической обстановки в результате хозяйственной деятельности арендатора

3.2. Арендатор имеет право:

- 3.2.1. Использовать Участок на условиях, установленных Договором.
- 3.2.2. Производить улучшения земельного участка в соответствии с разрешенным использованием.
- 3.2.3. С согласия Арендодателя сдавать Участок в субаренду.
- 3.2.4. Досрочно расторгнуть Договор, направив Арендодателю уведомление не менее чем за 30 (тридцать) календарных дней.

4. Обязанности Сторон**4.1. Арендодатель обязан:**

- 4.1.1. Выполнять в полном объеме все условия Договора.
- 4.1.2. Передать Участок по акту приема-передачи.
- 4.1.3. Своевременно производить перерасчет арендной платы и информировать об этом Арендатора.
- 4.1.4. Не вмешиваться в хозяйственную деятельность Арендатора, если она не противоречит условиям Договора и действующему законодательству.

4.2. Арендатор обязан:

- 4.2.1. Принять Участок по акту приема-передачи.
- 4.2.2. Выполнять в полном объеме все условия Договора.
- 4.2.3. Производить платежи за землю в размере и на условиях, установленных Договором.
- 4.2.4. Обеспечить использование Участка в соответствии с целевым назначением и разрешенным использованием.
- 4.2.5. Обеспечить использование участка в соответствии с установленными ограничениями, сведения о которых содержатся в едином государственном реестре недвижимости.
- 4.2.6. Не допускать действий, приводящих к ухудшению экологической обстановки на арендуемом земельном участке и прилегающих к нему территориях.
- 4.2.7. Обеспечить Арендодателю (его законным представителям), представителям органов государственного земельного контроля доступ на Участок по их требованию.
- 4.2.8. Соблюдать при использовании Участка требования градостроительных регламентов, строительных, экологических, санитарно-гигиенических, противопожарных и иных правил, нормативов, выполнять в соответствии с требованиями соответствующих служб условия содержания и эксплуатации городских наземных и подземных инженерных коммуникаций, сооружений, дорог, проездов и т.д. и не препятствовать их ремонту и обслуживанию.
- 4.2.9. Не нарушать прав смежных землепользователей.
- 4.2.10. По окончании срока действия договора передать участок по акту приема-передачи Арендодателю в состоянии, пригодном для дальнейшего использования участка.
- 4.2.11. В случае невыполнения п. 4.2.10. производить арендные платежи на условиях, установленных настоящим Договором до момента передачи арендованного участка Арендодателю.

5. Ответственность Сторон

5.1. За нарушение условий Договора одной из Сторон другая сторона направляет нарушившей Стороне письменное уведомление с перечнем нарушений.

Если нарушение не будет устранено в течении 30 (тридцати) календарных дней с момента получения уведомления, Сторона, право которой нарушено, вправе требовать досрочного расторжения Договора в судебном порядке.

Нарушение, которое устранено в оговоренные Сторонами сроки, не влечет за собой расторжение Договора.

5.2. Исполнение договора становится обязательным для Сторон с момента его подписания сторонами. За нарушение условий Договора Стороны несут ответственность в соответствии с действующим законодательством РФ.

6. Изменение, расторжение и прекращение договора

6.1. Все изменения и (или) дополнения к Договору оформляются Сторонами в письменной форме.

6.2. Договор может быть расторгнут по соглашению сторон или на основании судебного решения.

6.4. При истечении срока Договора или его досрочном прекращении Арендатор обязан вернуть Арендодателю по акту в срок, указанный в Соглашении сторон Участок в состоянии и качестве не хуже первоначального.

7. Рассмотрение и урегулирование споров

7.1. Все споры и разногласия между Сторонами, возникающие по Договору, разрешаются в соответствии с законодательством Российской Федерации.

8. Особые условия договора

8.1. Настоящий Договор подлежит обязательной государственной регистрации в Управлении Федеральной службы государственной регистрации, кадастра и картографии по Мурманской области.

8.2. Договор составлен в 2 (двух) экземплярах, имеющих одинаковую юридическую силу, по одному для каждой Стороны.

8.3. Настоящий Договор подлежит регистрации в Управлении Федеральной службы государственной регистрации, кадастра и картографии по Мурманской области.

9. Приложения к Договору

1. Выписка из ЕГРН от 02. 07. 2021 на 16 л. в 1 экз.
3. Акт приема-передачи земельного участка на 1 л. в 1 экз.
3. Расчет арендной платы на 1 л. в 1 экз.

10. РЕКВИЗИТЫ СТОРОН

Арендодатель:

Комитет по управлению муниципальным имуществом Администрации города Оленегорска с подведомственной территорией Мурманской области:

Получатель: УФК по Мурманской обл. (КУМИ Администрации г. Оленегорска, л/с 04493436890)

ИНН 5108900461, КПП 510801001, ОКТМО 47717000

г.Оленегорск, ул.Строительная, дом 52, Банк // ТОФК получателя ОТДЕЛЕНИЕ

МУРМАНСК БАНКА РОССИИ//УФК по Мурманской области, г. Мурманск, БИК ТОФК 014705901

ЕКС (единый казначейский счет) 40102810745370000041

Казначейский счет 03100643000000014900

КОД (КБК) 90411105012040000120-доходы, получаемые в виде арендной платы за земельные участки, государственная собственность на которые не разграничена и расположены в границах городских округов, а так же средства от продажи права на заключение договоров аренды указанных земельных участков пени за несвоевременный платеж за аренду земли

Арендатор:
АО «Олкон» ИНН 5108300030, КПП 997550001, ОГРН 1025100675610, в лице исполнительного директора Боговича Александра Николаевича, действующего на основании доверенности №ДОВ/ОК-20-000130 от 02.11.2020. Адрес: 184530, Мурманская обл., г.Оленегорск, Ленинградский пр-т, д.2. Телефон: 8(81552)55341

10. Подписи Сторон

«Арендодатель»:

Комитет по управлению муниципальным имуществом Администрации города Оленегорска с подведомственной территорией Мурманской области
Юридический адрес: 184530, Мурманская обл., г. Оленегорск, ул.Строительная, д.52,
Тел.: (815-52) 53039, 58044.
ИНН 5108900461/КПП 510801001
ОГРН: 1025100675731



Ю.М.Дежнева
(по распоряжению)

М.п.
« » 2021 г.

«Арендатор»:

Акционерное общество «Оленегорский горно-обогатительный комбинат»

Юридический адрес: 184530,
Мурманская обл., г. Оленегорск,
Ленинградский пр-т, д.2,
Тел.: (815-52) 55341.
ОГРН 1025100675610, ИНН
5108300030



А.Н.Богович
(по доверенности)

М.п.
« » 2021 г.

Федеральное государственное бюджетное учреждение "Федеральная кадастровая палата Федеральной службы государственной регистрации, кадастра и картографии" по Мурманской области
кадос: государственная регистрация фнс

Выписки из Единого государственного реестра недвижимости об объекте недвижимости

Сведения о характеристиках объекта недвижимости

На основании запроса от 02.07.2021, поступившего на рассмотрение 02.07.2021, сообщаем, что согласно записям Единого государственного реестра недвижимости:

Лист 1 Лист 1

Земельный участок			
вид объекта недвижимости			
Лист № 1 раздела 1	Всего листов раздела 1: 5	Всего разделов: 8	Всего листов выписки: 62
2 июля 2021г. № КУВИ-002/2021-81583055			
Кадастровый номер:	51:12:0010103:124		
Номер кадастрового квартала:	51:12:0010103		
Дата присвоения кадастрового номера:	20.09.2004		
Ранчо присвоенный государственный учетный номер:	данные отсутствуют		
Местоположение:	Мурманская область, городской округ город Оленегорск, город Оленегорск, территория Промышленная Оленегорского ГОКа		
Площадь:	2777310 +/- 583		
Кадастровая стоимость, руб.:	774123496		
Кадастровые номера расположенных в пределах земельного участка объектов недвижимости:	51:00:0000000:29, 51:12:0010103:381, 51:12:0010103:382, 51:12:0010103:385, 51:12:0010103:387, 51:12:0010103:388, 51:12:0010103:858, 51:12:0010103:859, 51:12:0010103:878, 51:12:0010103:879, 51:12:0010103:880, 51:12:0010103:882, 51:12:0000000:199, 51:12:0000000:247, 51:12:0000000:263, 51:12:0000000:286, 51:12:0000000:30, 51:12:0000000:31, 51:12:0000000:32, 51:12:0000000:354, 51:12:0000000:381, 51:12:0000000:444, 51:12:0000000:494, 51:12:0000000:496, 51:12:0000000:499, 51:12:0000000:586, 51:12:0000000:721, 51:12:0010101:210, 51:12:0010101:217, 51:12:0010101:40, 51:12:0000000:168, 51:12:0000000:17, 51:12:0000000:195, 51:12:0000000:23, 51:12:0000000:230, 51:12:0000000:235, 51:12:0000000:25, 51:12:0000000:26, 51:12:0000000:27, 51:12:0000000:275, 51:12:0000000:306, 51:12:0000000:310, 51:12:0000000:33, 51:12:0000000:36, 51:12:0000000:384, 51:12:0000000:398, 51:12:0000000:409, 51:12:0000000:41, 51:12:0000000:412, 51:12:0000000:414, 51:12:0000000:416, 51:12:0000000:418, 51:12:0000000:420, 51:12:0000000:422, 51:12:0000000:423, 51:12:0000000:442, 51:12:0000000:485, 51:12:0000000:486, 51:12:0000000:489, 51:12:0000000:491, 51:12:0000000:494, 51:12:0000000:496, 51:12:0000000:497, 51:12:0000000:499, 51:12:0000000:517, 51:12:0000000:518		
Кадастровые номера объектов недвижимости, из которых образован объект недвижимости:	51:12:0010103:26		
Кадастровые номера образованных объектов недвижимости:	51:12:0010103:321, 51:12:0010103:323, 51:12:0010103:325, 51:12:0010103:327, 51:12:0010103:330, 51:12:0010103:332, 51:12:0010103:1096, 51:12:0010103:1124		
Категория земель:	Земли населенных пунктов		
Виды разрешенного использования:	промышлен		
полное наименование должности	подпись	инициалы, фамилия	
	М.П.		

Лист 2

Земельный участок			
вид объекта недвижимости			
Лист № 2 раздела 1	Всего листов раздела 1: 5	Всего разделов: 8	Всего листов выписки: 62
2 июля 2021г. № КУВИ-002/2021-81583055			
Кадастровый номер:	51:12:0010103:124		
Сведения о кадастровом инженере:	Уточнением местоположения границ и (или) площади земельного участка с кадастровым номером 51:12:0010103:124		
Сведения о лесах, водных объектах и об иных природных объектах, расположенных в пределах земельного участка:	данные отсутствуют		
Сведения о том, что земельный участок полностью расположен в границах зоны с особыми условиями использования территории, территории объекта культурного наследия, публичного сервитута:	данные отсутствуют		
Сведения о том, что земельный участок расположен в границах особой экономической зоны, территории опережающего социально-экономического развития, зоны территориального развития в Российской Федерации, итерной зоны:	данные отсутствуют		
Сведения о том, что земельный участок расположен в границах особо охраняемой природной территории, охотничьих угодий, заказников:	данные отсутствуют		
Сведения о результатах проведения государственного земельного надзора:	данные отсутствуют		
Сведения о расположении земельного участка в границах территории, в отношении которой утверждён проект межгосударственной территории:	данные отсутствуют		
Условный номер земельного участка:	данные отсутствуют		
Сведения о принятии акта и (или) заключении договора, предусматривающих предоставление в соответствии с земельным законодательством исполнительным органом государственной власти или органом местного самоуправления, находящегося в государственной или муниципальной собственности земельного участка для строительства жилого дома социального назначения или нежилого дома коммерческого назначения:	данные отсутствуют		
Сведения о том, что земельный участок или земельные участки образованы на основании решения об изъятии земельного участка и (или) расположенного на нем объекта недвижимости для государственных или муниципальных нужд:	данные отсутствуют		
Сведения о том, что земельный участок образован на земель или земельного участка, государственная собственность на которые не разграничена:	данные отсутствуют		
полное наименование должности	подпись	инициалы, фамилия	
	М.П.		

Земельный участок вид объекта недвижимости			
Лист № 3 раздела 1	Всего листов раздела 1: 3	Всего разделов: 8	Всего листов выписки: 62
2 июля 2021г. № КУВН-002/2021-81585055			
Кадастровый номер:	51:12:0010103:124		
Сведения о наличии земельного спора о местонахождении границ земельного участка:	данные отсутствуют		
Статус записи об объекте недвижимости:	Сведения об объекте недвижимости имеют статус "актуальные, ранее учтенные"		

полное наименование должности	подпись	инициалы, фамилия
	М.П.	

Земельный участок вид объекта недвижимости			
Лист № 4 раздела 1	Всего листов раздела 1: 5	Всего разделов: 8	Всего листов выписки: 62
2 июля 2021г. № КУВН-002/2021-81585055			
Кадастровый номер:	51:12:0010103:124		
Описание объекта:	<p>Граница земельного участка состоит из 2 контуров. Учетные номера контуров и их площади: 1 - 66463,52 кв.м, 2 - 2710846,57 кв.м. Посредством данного земельного участка обеспечен доступ к земельному участку (земельным участкам) с кадастровым номером (кадастровыми номерами): 51:12:0010103:1096, 51:12:0010103:1124, 51:12:0010103:210. Сведения об ограничениях права на объект недвижимости, обременениях данного объекта, по зарегистрированным в реестре прав, ограничениям прав и обременениям недвижимого имущества: вид ограничения (обременения): ограничение прав на земельный участок, предусмотренные статьями 56, 56.1 Земельного кодекса Российской Федерации; срок действия: с 02.02.2016; реквизиты документа-основания: землеустроительное дело по установлению границ охранный зоны объекта электросетевого хозяйства - высоковольтной линии электропередачи 110 кВ (оперативный номер Л-129) от 16.10.2013 № 6н выдан: Кадастровый инженер Шаронова Е.М.; вид ограничения (обременения): ограничения прав на земельный участок, предусмотренные статьями 56, 56.1 Земельного кодекса Российской Федерации; срок действия: с 24.10.2016; реквизиты документа-основания: свидетельство о государственной регистрации прав от 29.07.2014 № 51-51-09/007/2014-017, вид ограничения (обременения): ограничения прав на земельный участок, предусмотренные статьями 56, 56.1 Земельного кодекса Российской Федерации; срок действия: с 02.10.2017; реквизиты документа-основания: об установлении охранных зон пунктов государственной газоснабжающей сети на территории Мурманской области, за исключением Колюцкого района от 24.08.2017 № Р/1770 выдан: Управление Росреестра по Мурманской области, вид ограничения (обременения): ограничения прав на земельный участок, предусмотренные статьями 56, 56.1 Земельного кодекса Российской Федерации; срок действия: с 31.07.2019; реквизиты документа-основания: о порядке установления охранных зон объектов электросетевого хозяйства и особых условий использования земельных участков, расположенных в границах таких зон от 24.02.2009 № 160, вид ограничения (обременения): ограничения прав на земельный участок, предусмотренные статьями 56, 56.1 Земельного кодекса Российской Федерации; срок действия: с 09.06.2021; реквизиты документа-основания: свидетельство о государственной регистрации прав от 29.07.2014 № 51-51-09/007/2014-017; решение о согласовании границ охранный зоны объекта электросетевого хозяйства от 27.09.2016 № 48-173/РС выдан: РОСТЕХНАДЗОР Северо-Западное Управление, вид ограничения (обременения): ограничения прав на земельный участок, предусмотренные статьями 56, 56.1 Земельного кодекса Российской Федерации; срок действия: с 09.06.2021; реквизиты документа-основания: об установлении охранных зон пунктов государственной газоснабжающей сети на территории Мурманской области, за исключением Колюцкого района от 24.08.2017 № Р/1770 выдан: Управление Росреестра по Мурманской области, вид ограничения (обременения): ограничения прав на земельный участок, предусмотренные статьями 56, 56.1 Земельного кодекса Российской Федерации; срок действия: с 09.06.2021; реквизиты документа-основания: землеустроительное дело по установлению границ охранный зоны объекта электросетевого хозяйства - высоковольтной линии электропередачи 110 кВ (оперативный номер Л-129) от 16.10.2013 № 6н выдан: Кадастровый инженер Шаронова Е.М.; постановление Совета Министров СССР от 26 марта 1984 г. № 255 «Об утверждении правил охраны электрических сетей и сетей электроснабжения» № 1969 вальто от 26.03.1984 № 255 выдан: Совет Министров СССР; постановление Правительства</p>		

полное наименование должности	подпись	инициалы, фамилия
	М.П.	

Лист 5

Земельный участок вид объекта недвижимости		
Лист № 5 раздела 1	Всего листов раздела 1: 5	Всего разделов: 8
Всего листов выписки: 62		
2 июля 2021г. № КУВИ-002/2021-81585055		
Кадастровый номер:	51:12:0010103:124	
Получатель выписки:	РФ от 24.02.2009 N 160 "О порядке установления охранных зон объектов электросетевого хозяйства и особых условий использования земельных участков, расположенных в границах таких зон" от 24.02.2010 № 160 выдан: Правительство РФ; письмо от 09.06.2011 № 11882-ИМ/ДЗ3 выдан: Министерство экономического развития Российской Федерации. Сотников Степан Владимирович, действующий от имени заявителя - КОМИТЕТ ПО УПРАВЛЕНИЮ МУНИЦИПАЛЬНЫМ ИМУЩЕСТВОМ АДМИНИСТРАЦИИ ГОРОДА ОЛЕНЕГОРСКА С ПОДВЕДОМСТВЕННОЙ ТЕРРИТОРИЕЙ МУРМАНСКОЙ ОБЛАСТИ на основании документа:	

полное наименование должности	подпись	инициалы, фамилия
	М.П.	

Раздел 2 Лист 6

Выписка из Единого государственного реестра недвижимости об объекте недвижимости
Сведения о зарегистрированных правах

Земельный участок вид объекта недвижимости		
Лист № 1 раздела 2	Всего листов раздела 2: 2	Всего разделов: 8
Всего листов выписки: 62		
2 июля 2021г. № КУВИ-002/2021-81585055		
Кадастровый номер:	51:12:0010103:124	
1	Праваобладатели (правообладатели):	1.1 данные о правообладателе отсутствуют
2	Вид, номер, дата и время государственной регистрации права:	2.1 не зарегистрировано
3	Сведения об осуществлении государственной регистрации сделки, права без необходимого в силу закона согласия третьего лица, органа:	3.1 данные отсутствуют
4	Ограничения прав и обременения объекта недвижимости:	
4.1	вид:	Аренда
	дата государственной регистрации:	06.10.2010 00:00:00
	номер государственной регистрации:	51-51-07/005/2010-776
	срок, на который установлено ограничение прав и обременение объекта недвижимости:	Срок действия с 06.10.2010 по 22.08.2020 с 06.10.2010 по 22.08.2020
	лицо, в пользу которого установлено ограничение прав и обременение объекта недвижимости:	Акционерное общество "Оленегорский горно-обогатительный комбинат", ИНН: 5108300039
	основание государственной регистрации:	Договор аренды земельного участка, № 87/10-ар, выдан 26.08.2010, дата государственной регистрации: 06.10.2010, номер государственной регистрации: 51-51-07/005/2010-776
	сведения об осуществлении государственной регистрации сделки, права, ограничения права без необходимого в силу закона согласия третьего лица, органа:	данные отсутствуют
	сведения об урегулировании споров и о договоре управления задолгом, если таковой договор заключен для управления ипотекой:	данные отсутствуют
5	Договоры участия в долевом строительстве:	не зарегистрировано
6	Заявления в судебном порядке права требования:	данные отсутствуют
7	Сведения о возложении в отношении зарегистрированного права:	данные отсутствуют
8	Сведения о наличии решения об изъятии объекта недвижимости для государственных и муниципальных нужд:	данные отсутствуют
9	Сведения о невозможности государственной регистрации без личного участия правообладателя или его законного представителя:	данные отсутствуют
полное наименование должности	подпись	инициалы, фамилия
	М.П.	

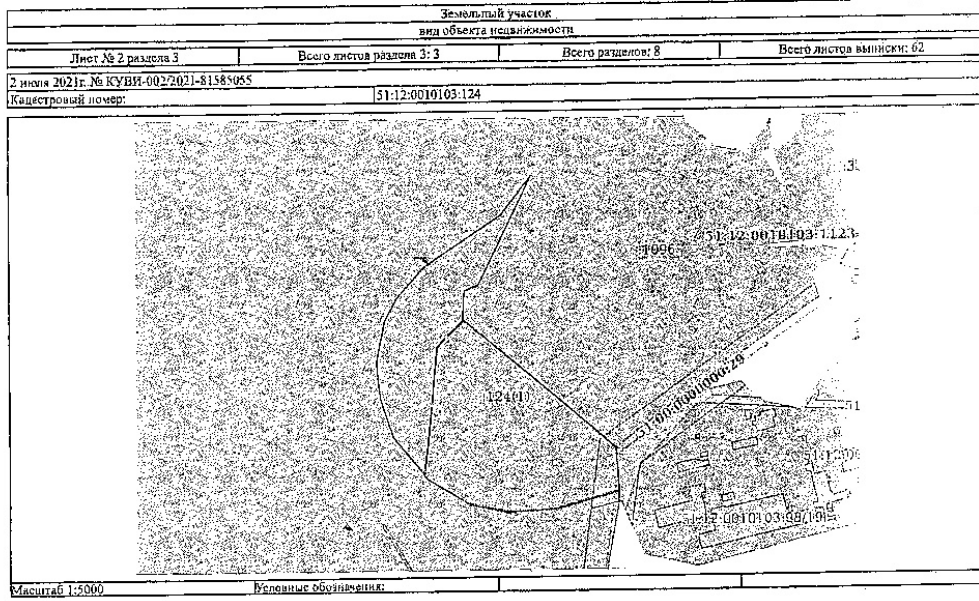
Земельный участок вид объекта недвижимости			
Лист № 2 раздела 2	Всего листов раздела 2: 2	Всего разделов: 8	Всего листов выписки: 62
2 июля 2021г. № КУВИ-002/2021-81585055		51:12:0010103:124	
Кадастровый номер:		51:12:0010103:124	
10	Правопритязания и сведения о наличии поступивших, но не рассмотренных заявлений о проведении государственной регистрации права (перехода, прекращения права), ограничения права или обременения объекта недвижимости, сделки в отношении объекта недвижимости.	отсутствуют	
11	Сведения о невозможности государственной регистрации перехода, прекращения, ограничения права на земельный участок из земель сельскохозяйственного назначения.	данные отсутствуют	

полное наименование должности	подпись	инициала, фамилия
	М.П.	

Выписка из Единого государственного реестра недвижимости об объекте недвижимости
Описание местоположения земельного участка

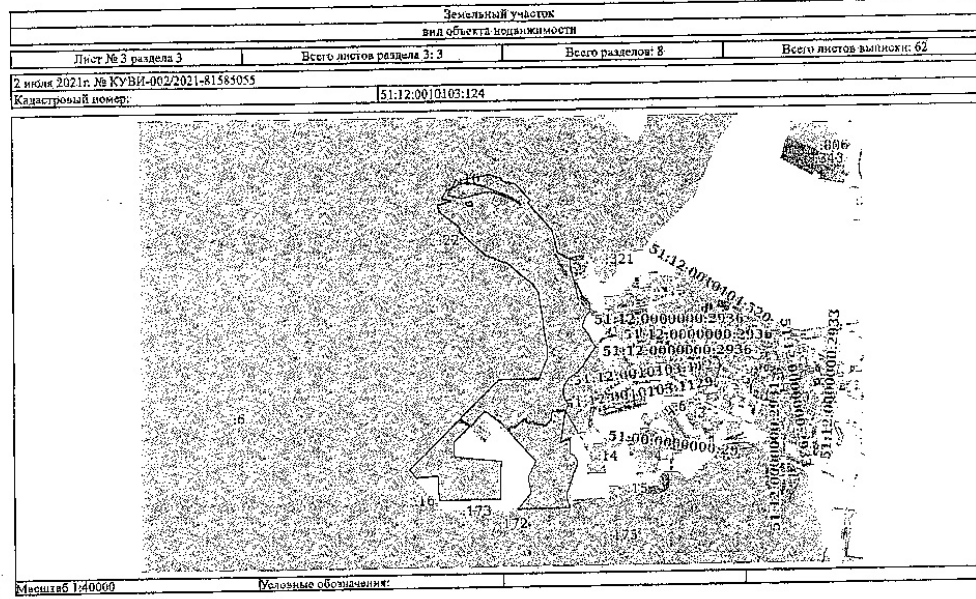
Земельный участок вид объекта недвижимости			
Лист № 1 раздела 3	Всего листов раздела 3: 3	Всего разделов: 8	Всего листов выписки: 62
2 июля 2021г. № КУВИ-002/2021-81585055		51:12:0010103:124	
Кадастровый номер:		51:12:0010103:124	
План (чертеж, схема) земельного участка			
Масштаб 1:40000		Кодовые обозначения:	
полное наименование должности	подпись	инициала, фамилия	
	М.П.		

Лист 9



полное наименование должности	подпись	инициалы, фамилия
	М.П.	

Лист 10



полное наименование должности	подпись	инициалы, фамилия
	М.П.	

Выписка из Единого государственного реестра недвижимости об объекте недвижимости

Описание местоположения земельного участка

Земельный участок							
вид объекта недвижимости							
Лист № 1 раздела 3.1		Всего листов раздела 3.1: 26		Всего разделов: 8		Всего листов выписки: 62	
2 июля 2021г. № КУВН-002/2021-81585055				51:12:0010103:124			
Кадстровый номер:				51:12:0010103:124			
Описание местоположения границ земельного участка							
№ п/п	Номер точки	Дирекционный	Горизонтальное	Описание закрепления на	Кадастровые номера	Сведения об адресах правообладателей смежных	
	начала	угол	проекции, м	местности	смежных участков	земельных участков	
	2	3	4	6	7	8	
1	1.1.1	1.1.2	106°42.7'	119.38	данные отсутствуют	51:12:0010103:22	данные отсутствуют
2	1.1.2	1.1.3	147°56.4'	39.69	данные отсутствуют	51:12:0010103:22	данные отсутствуют
3	1.1.3	1.1.4	106°55.9'	154.94	данные отсутствуют	51:12:0010103:22	данные отсутствуют
4	1.1.4	1.1.5	138°33.5'	231.29	данные отсутствуют	51:12:0010103:22	данные отсутствуют
5	1.1.5	1.1.6	229°52.0'	38.6	данные отсутствуют	51:12:0010103:22	данные отсутствуют
6	1.1.6	1.1.7	139°15.1'	397.84	данные отсутствуют	51:12:0010103:22	данные отсутствуют
7	1.1.7	1.1.8	166°20.2'	249.19	данные отсутствуют	51:12:0010103:22	данные отсутствуют
8	1.1.8	1.1.9	119°40.1'	155.94	данные отсутствуют	51:12:0010103:22	данные отсутствуют
9	1.1.9	1.1.10	181°31.9'	12.35	данные отсутствуют	51:12:0010104:344	данные отсутствуют
10	1.1.9	1.1.9			данные отсутствуют	51:12:0010104:335	данные отсутствуют
11	1.1.10	1.1.11	179°8.0'	107.89	данные отсутствуют	51:12:0010104:344	данные отсутствуют
12	1.1.11	1.1.12	145°28.4'	20.34	данные отсутствуют	51:12:0010104:344	данные отсутствуют
13	1.1.12	1.1.13	162°33.9'	106.4	данные отсутствуют	51:12:0010104:321	данные отсутствуют
14	1.1.13	1.1.14	154°12.1'	3.01	данные отсутствуют	данные отсутствуют	данные отсутствуют
15	1.1.14	1.1.15	147°52.3'	87.7	данные отсутствуют	данные отсутствуют	данные отсутствуют
16	1.1.15	1.1.16	153°12.3'	69.12	данные отсутствуют	данные отсутствуют	данные отсутствуют
17	1.1.16	1.1.17	144°21.6'	7.17	данные отсутствуют	данные отсутствуют	данные отсутствуют
18	1.1.17	1.1.18	206°12.2'	12.91	данные отсутствуют	данные отсутствуют	данные отсутствуют
19	1.1.18	1.1.19	131°29.9'	59.16	данные отсутствуют	данные отсутствуют	данные отсутствуют
20	1.1.19	1.1.20	140°16.5'	66.99	данные отсутствуют	данные отсутствуют	данные отсутствуют
21	1.1.20	1.1.21	177°40.9'	58.82	данные отсутствуют	данные отсутствуют	данные отсутствуют
22	1.1.21	1.1.22	184°9.7'	39.13	данные отсутствуют	51:12:0010103:25	данные отсутствуют
23	1.1.22	1.1.23	261°54.8'	14.93	данные отсутствуют	51:12:0010103:25	данные отсутствуют
24	1.1.23	1.1.24	210°47.9'	13.09	данные отсутствуют	данные отсутствуют	данные отсутствуют
25	1.1.24	1.1.25	212°11.3'	65.08	данные отсутствуют	данные отсутствуют	данные отсутствуют
полное наименование должности				подпись		инициалы, фамилия	
				М.П.			

Земельный участок							
вид объекта недвижимости							
Лист № 2 раздела 3.1		Всего листов раздела 3.1: 26		Всего разделов: 8		Всего листов выписки: 62	
2 июля 2021г. № КУВН-002/2021-81585055				51:12:0010103:124			
Кадстровый номер:				51:12:0010103:124			
Описание местоположения границ земельного участка							
№ п/п	Номер точки	Дирекционный	Горизонтальное	Описание закрепления на	Кадастровые номера	Сведения об адресах правообладателей смежных	
	начала	угол	проекции, м	местности	смежных участков	земельных участков	
	2	3	4	6	7	8	
26	1.1.25	1.1.26	188°24.1'	30.46	данные отсутствуют	данные отсутствуют	данные отсутствуют
27	1.1.26	1.1.27	209°26.8'	51.08	данные отсутствуют	данные отсутствуют	данные отсутствуют
28	1.1.27	1.1.28	144°49.8'	89.67	данные отсутствуют	данные отсутствуют	данные отсутствуют
29	1.1.28	1.1.29	149°30.2'	103.85	данные отсутствуют	данные отсутствуют	данные отсутствуют
30	1.1.29	1.1.30	150°24.5'	84.87	данные отсутствуют	51:12:0010103:125	данные отсутствуют
31	1.1.30	1.1.31	216°5.0'	141.98	данные отсутствуют	51:12:0010103:65	данные отсутствуют
32	1.1.30	1.1.30			данные отсутствуют	51:12:0010103:125	данные отсутствуют
33	1.1.31	1.1.32	212°57.1'	120.02	данные отсутствуют	51:12:0010103:125	данные отсутствуют
34	1.1.32	1.1.33	219°35.3'	72.65	данные отсутствуют	51:12:0010103:125	данные отсутствуют
35	1.1.33	1.1.34	225°33.7'	53.08	данные отсутствуют	51:12:0010103:125	данные отсутствуют
36	1.1.34	1.1.35	235°47.9'	63.71	данные отсутствуют	51:12:0010103:125	данные отсутствуют
37	1.1.35	1.1.36	219°44.6'	58.43	данные отсутствуют	51:12:0010103:125	данные отсутствуют
38	1.1.36	1.1.37	206°51.8'	38.62	данные отсутствуют	51:12:0010103:125	данные отсутствуют
39	1.1.37	1.1.38	193°30.4'	36.18	данные отсутствуют	51:12:0010103:125	данные отсутствуют
40	1.1.38	1.1.39	184°13.0'	52.5	данные отсутствуют	51:12:0010103:125	данные отсутствуют
41	1.1.39	1.1.40	171°54.3'	27.48	данные отсутствуют	51:12:0010103:125	данные отсутствуют
42	1.1.40	1.1.41	160°6.1'	56.85	данные отсутствуют	51:12:0010103:125	данные отсутствуют
43	1.1.41	1.1.42	142°13.7'	79.52	данные отсутствуют	51:12:0010103:124	данные отсутствуют
44	1.1.42	1.1.43	298°19.8'	16.12	данные отсутствуют	51:12:0010103:335(9)	данные отсутствуют
45	1.1.43	1.1.44	337°30.6'	1.7	данные отсутствуют	51:12:0010103:325(9)	данные отсутствуют
46	1.1.44	1.1.45	246°46.9'	3.83	данные отсутствуют	51:12:0010103:325(9)	данные отсутствуют
47	1.1.45	1.1.46	247°4.9'	4.57	данные отсутствуют	51:12:0010103:325(9)	данные отсутствуют
48	1.1.46	1.1.47	208°52.6'	5.32	данные отсутствуют	51:12:0010103:325(9)	данные отсутствуют
49	1.1.47	1.1.48	208°54.6'	58.14	данные отсутствуют	51:12:0010103:325(9)	данные отсутствуют
50	1.1.48	1.1.49	267°54.3'	21.61	данные отсутствуют	51:12:0010103:325(9)	данные отсутствуют
51	1.1.49	1.1.50	268°10.9'	14.5	данные отсутствуют	51:12:0010103:325(9)	данные отсутствуют
52	1.1.50	1.1.51	246°32.2'	1.98	данные отсутствуют	51:12:0010103:325(9)	данные отсутствуют
53	1.1.51	1.1.52	114°43.6'	1.67	данные отсутствуют	51:12:0010103:325(9)	данные отсутствуют
54	1.1.52	1.1.53	84°20.6'	14.87	данные отсутствуют	51:12:0010103:325(9)	данные отсутствуют
55	1.1.53	1.1.54	87°51.2'	22.43	данные отсутствуют	51:12:0010103:1124	данные отсутствуют
56	1.1.54	1.1.55	188°48.8'	345.3	данные отсутствуют	51:12:0010103:1124	данные отсутствуют
57	1.1.55	1.1.56	63°57.4'	117.18	данные отсутствуют	51:12:0010103:1124	данные отсутствуют
58	1.1.56	1.1.57	181°37.0'	169.83	данные отсутствуют	данные отсутствуют	данные отсутствуют
полное наименование должности				подпись		инициалы, фамилия	
				М.П.			

Земельный участок вид объекта недвижимости						
Лист № 3 раздела 3.1		Всего листов раздела 3.1: 26		Всего разделов: 8		Всего листов выписки: 62
2 июля 2021 г. № КУВИ-002/2021-81585055						
Кадастровый номер: 51:12:0010103:124						
59	1.1.57	1.1.58	118°57.4'	63.04	данные отсутствуют	данные отсутствуют
60	1.1.58	1.1.59	159°59.1'	89.46	данные отсутствуют	данные отсутствуют
61	1.1.59	1.1.60	201°2.3'	346.11	данные отсутствуют	данные отсутствуют
62	1.1.60	1.1.61	181°25.4'	59.18	данные отсутствуют	данные отсутствуют
63	1.1.61	1.1.62	159°39.2'	111.53	данные отсутствуют	данные отсутствуют
64	1.1.62	1.1.63	269°13.4'	568.84	данные отсутствуют	51:13:0010102:172
65	1.1.62	1.1.62			данные отсутствуют	51:13:0010102:175
66	1.1.63	1.1.64	38°16.6'	229.62	данные отсутствуют	данные отсутствуют
67	1.1.63	1.1.63			данные отсутствуют	51:13:0010102:173
68	1.1.64	1.1.65	349°5.6'	172.63	данные отсутствуют	данные отсутствуют
69	1.1.65	1.1.66	26°19.1'	196.8	данные отсутствуют	данные отсутствуют
70	1.1.66	1.1.67	318°57.5'	463.82	данные отсутствуют	данные отсутствуют
71	1.1.67	1.1.68	54°19.1'	5.59	данные отсутствуют	51:12:0010103:325(2)
72	1.1.67	1.1.67			данные отсутствуют	51:12:0010103:333
73	1.1.68	1.1.69	142°18.4'	0.28	данные отсутствуют	51:12:0010103:325(2)
74	1.1.69	1.1.70	54°56.5'	5.69	данные отсутствуют	51:12:0010103:325(2)
75	1.1.70	1.1.71	322°16.5'	3.35	данные отсутствуют	51:12:0010103:325(2)
76	1.1.71	1.1.72	235°28.3'	5.68	данные отсутствуют	51:12:0010103:325(2)
77	1.1.72	1.1.73	145°26.2'	0.55	данные отсутствуют	51:12:0010103:325(2)
78	1.1.73	1.1.74	234°27.1'	5.73	данные отсутствуют	51:12:0010103:325(2)
79	1.1.74	1.1.75	318°58.0'	76.48	данные отсутствуют	данные отсутствуют
80	1.1.74	1.1.74			данные отсутствуют	51:12:0010103:333
81	1.1.75	1.1.76	308°54.4'	234.32	данные отсутствуют	данные отсутствуют
82	1.1.76	1.1.77	228°0.5'	87.95	данные отсутствуют	данные отсутствуют
83	1.1.77	1.1.78	216°54.3'	69.24	данные отсутствуют	51:12:0010103:210
84	1.1.78	1.1.79	216°54.5'	68.57	данные отсутствуют	51:12:0010103:123
85	1.1.79	1.1.80	307°11.5'	132.61	данные отсутствуют	51:12:0010103:123
86	1.1.80	1.1.81	234°54.7'	13.61	данные отсутствуют	51:12:0010103:123
87	1.1.81	1.1.82	127°45.7'	119.03	данные отсутствуют	51:12:0010103:123
88	1.1.82	1.1.83	228°11.1'	229.48	данные отсутствуют	данные отсутствуют
89	1.1.83	1.1.84	179°26.2'	165.0	данные отсутствуют	данные отсутствуют
90	1.1.84	1.1.85	85°56.8'	503.6	данные отсутствуют	данные отсутствуют
91	1.1.85	1.1.86	181°49.7'	420.48	данные отсутствуют	данные отсутствуют

подпись _____ инициалы, фамилия _____
М.П.

Земельный участок вид объекта недвижимости						
Лист № 4 раздела 3.1		Всего листов раздела 3.1: 26		Всего разделов: 8		Всего листов выписки: 62
2 июля 2021 г. № КУВИ-002/2021-81585055						
Кадастровый номер: 51:12:0010103:124						
92	1.1.86	1.1.87	269°6.1'	660.02	данные отсутствуют	данные отсутствуют
93	1.1.87	1.1.88	359°6.1'	270.01	данные отсутствуют	данные отсутствуют
94	1.1.88	1.1.89	269°6.1'	220.0	данные отсутствуют	данные отсутствуют
95	1.1.89	1.1.90	211°42.8'	20.03	данные отсутствуют	данные отсутствуют
96	1.1.90	1.1.91	320°8.4'	122.89	данные отсутствуют	51:13:0010102:9
97	1.1.90	1.1.90			данные отсутствуют	51:13:0010102:16
98	1.1.91	1.1.92	44°44.3'	1377.93	данные отсутствуют	51:12:0010103:22
99	1.1.92	1.1.93	89°30.8'	431.0	данные отсутствуют	51:12:0010103:22
100	1.1.93	1.1.94	21°54.5'	242.95	данные отсутствуют	51:12:0010103:22
101	1.1.94	1.1.95	0°34.3'	117.15	данные отсутствуют	51:12:0010103:22
102	1.1.95	1.1.96	348°13.4'	121.7	данные отсутствуют	51:12:0010103:22
103	1.1.96	1.1.97	352°40.4'	105.69	данные отсутствуют	51:12:0010103:22
104	1.1.97	1.1.98	354°1.4'	129.16	данные отсутствуют	51:12:0010103:22
105	1.1.98	1.1.99	350°33.4'	258.67	данные отсутствуют	51:12:0010103:22
106	1.1.99	1.1.100	326°21.3'	195.95	данные отсутствуют	51:12:0010103:22
107	1.1.100	1.1.101	308°28.6'	191.59	данные отсутствуют	51:12:0010103:22
108	1.1.101	1.1.102	312°12.5'	168.6	данные отсутствуют	51:12:0010103:22
109	1.1.102	1.1.103	290°32.5'	119.33	данные отсутствуют	51:12:0010103:22
110	1.1.104	1.1.104	291°53.9'	126.08	данные отсутствуют	51:12:0010103:22
111	1.1.104	1.1.105	313°7.8'	375.36	данные отсутствуют	51:12:0010103:22
112	1.1.105	1.1.106	8°47.9'	42.49	данные отсутствуют	51:12:0010103:22
113	1.1.106	1.1.107	308°33.3'	277.54	данные отсутствуют	51:12:0010103:22
114	1.1.107	1.1.108	342°23.2'	78.98	данные отсутствуют	51:12:0010103:22
115	1.1.108	1.1.109	73°47.1'	155.2	данные отсутствуют	51:12:0010103:22
116	1.1.109	1.1.110	286°34.2'	109.79	данные отсутствуют	51:12:0010103:22
117	1.1.110	1.1.111	30°58.0'	113.58	данные отсутствуют	51:12:0010103:22
118	1.1.111	1.1.112	113°49.6'	30.99	данные отсутствуют	51:12:0010103:16
119	1.1.112	1.1.113	36°41.9'	63.52	данные отсутствуют	51:12:0010103:16
120	1.1.113	1.1.114	22°24.7'	81.92	данные отсутствуют	51:12:0010103:16
121	1.1.114	1.1.115	146°18.6'	58.05	данные отсутствуют	51:12:0010103:16

подпись _____ инициалы, фамилия _____
М.П.

Земельный участок вид объекта недвижимости							
Лист № 5 раздела 3.1		Всего листов раздела 3.1: 26		Всего разделов: 8		Всего листов выписки: 62	
2 июня 2021г. № КУВИ-002/2021-81585055							
Кадастровый номер: 51:12:0010103:124							
122	1.1.115	1.1.116	225*0.0'	26.11	данные отсутствуют	51:12:0010103:16	г. Москва, ул. Калининская, д.16, строение 1, эт.1, комн.13
123	1.1.116	1.1.117	231*33.1'	110.31	данные отсутствуют	51:12:0010103:16	г. Москва, ул. Калининская, д.16, строение 1, эт.1, комн.13
124	1.1.117	1.1.118	214*7.6'	27.63	данные отсутствуют	51:12:0010103:16	г. Москва, ул. Калининская, д.16, строение 1, эт.1, комн.13
125	1.1.118	1.1.119	192*44.2'	14.65	данные отсутствуют	51:12:0010103:16	г. Москва, ул. Калининская, д.16, строение 1, эт.1, комн.13
126	1.1.119	1.1.120	120*1.9'	6.43	данные отсутствуют	51:12:0010103:16	г. Москва, ул. Калининская, д.16, строение 1, эт.1, комн.13
127	1.1.120	1.1.121	104*12.3'	10.72	данные отсутствуют	51:12:0010103:16	г. Москва, ул. Калининская, д.16, строение 1, эт.1, комн.13
128	1.1.121	1.1.122	102*22.7'	74.69	данные отсутствуют	51:12:0010103:16	г. Москва, ул. Калининская, д.16, строение 1, эт.1, комн.13
129	1.1.122	1.1.123	134*39.4'	9.45	данные отсутствуют	51:12:0010103:16	г. Москва, ул. Калининская, д.16, строение 1, эт.1, комн.13
130	1.1.123	1.1.124	98*17.5'	64.41	данные отсутствуют	51:12:0010103:16	г. Москва, ул. Калининская, д.16, строение 1, эт.1, комн.13
131	1.1.124	1.1.125	74*59.9'	252.42	данные отсутствуют	51:12:0010103:16	г. Москва, ул. Калининская, д.16, строение 1, эт.1, комн.13
132	1.1.125	1.1.126	93*16.4'	38.31	данные отсутствуют	51:12:0010103:16	г. Москва, ул. Калининская, д.16, строение 1, эт.1, комн.13
133	1.1.126	1.1.127	45*44.7'	8.15	данные отсутствуют	51:12:0010103:16	г. Москва, ул. Калининская, д.16, строение 1, эт.1, комн.13
134	1.1.127	1.1.128	106*24.8'	38.08	данные отсутствуют	51:12:0010103:16	г. Москва, ул. Калининская, д.16, строение 1, эт.1, комн.13
135	1.1.128	1.1.129	108*23.0'	21.18	данные отсутствуют	51:12:0010103:16	г. Москва, ул. Калининская, д.16, строение 1, эт.1, комн.13
136	1.1.129	1.1.130	111*28.9'	57.43	данные отсутствуют	51:12:0010103:16	г. Москва, ул. Калининская, д.16, строение 1, эт.1, комн.13
137	1.1.130	1.1.131	109*12.3'	75.79	данные отсутствуют	51:12:0010103:16	г. Москва, ул. Калининская, д.16, строение 1, эт.1, комн.13
138	1.1.131	1.1.132	116*59.2'	96.74	данные отсутствуют	51:12:0010103:16	г. Москва, ул. Калининская, д.16, строение 1, эт.1, комн.13
139	1.1.132	1.1.133	132*30.9'	56.59	данные отсутствуют	51:12:0010103:16	г. Москва, ул. Калининская, д.16, строение 1, эт.1, комн.13
полное наименование должности				подпись		инициалы, фамилия	
				М.П.			

Земельный участок вид объекта недвижимости							
Лист № 6 раздела 3.1		Всего листов раздела 3.1: 26		Всего разделов: 8		Всего листов выписки: 62	
2 июня 2021г. № КУВИ-002/2021-81585055							
Кадастровый номер: 51:12:0010103:124							
140	1.1.133	1.1.134	51*1.0'	15.24	данные отсутствуют	51:12:0010103:16	г. Москва, ул. Калининская, д.16, строение 1, эт.1, комн.13
141	1.1.134	1.1.135	309*38.1'	55.35	данные отсутствуют	51:12:0010103:16	г. Москва, ул. Калининская, д.16, строение 1, эт.1, комн.13
142	1.1.135	1.1.136	301*0.5'	72.62	данные отсутствуют	51:12:0010103:16	г. Москва, ул. Калининская, д.16, строение 1, эт.1, комн.13
143	1.1.136	1.1.137	298*35.8'	51.35	данные отсутствуют	51:12:0010103:16	г. Москва, ул. Калининская, д.16, строение 1, эт.1, комн.13
144	1.1.137	1.1.138	252*9.4'	72.39	данные отсутствуют	51:12:0010103:16	г. Москва, ул. Калининская, д.16, строение 1, эт.1, комн.13
145	1.1.138	1.1.139	291*10.6'	180.24	данные отсутствуют	51:12:0010103:16	г. Москва, ул. Калининская, д.16, строение 1, эт.1, комн.13
146	1.1.139	1.1.140	21*31.1'	9.76	данные отсутствуют	51:12:0010103:16	г. Москва, ул. Калининская, д.16, строение 1, эт.1, комн.13
147	1.1.140	1.1.141	290*44.9'	22.41	данные отсутствуют	51:12:0010103:16	г. Москва, ул. Калининская, д.16, строение 1, эт.1, комн.13
148	1.1.141	1.1.142	200*39.9'	8.61	данные отсутствуют	51:12:0010103:16	г. Москва, ул. Калининская, д.16, строение 1, эт.1, комн.13
149	1.1.142	1.1.143	238*44.1'	38.89	данные отсутствуют	51:12:0010103:16	г. Москва, ул. Калининская, д.16, строение 1, эт.1, комн.13
150	1.1.143	1.1.144	281*41.8'	14.55	данные отсутствуют	51:12:0010103:16	г. Москва, ул. Калининская, д.16, строение 1, эт.1, комн.13
151	1.1.144	1.1.145	276*48.8'	58.74	данные отсутствуют	51:12:0010103:16	г. Москва, ул. Калининская, д.16, строение 1, эт.1, комн.13
152	1.1.145	1.1.146	269*13.2'	62.47	данные отсутствуют	51:12:0010103:16	г. Москва, ул. Калининская, д.16, строение 1, эт.1, комн.13
153	1.1.146	1.1.147	221*39.3'	11.03	данные отсутствуют	51:12:0010103:16	г. Москва, ул. Калининская, д.16, строение 1, эт.1, комн.13
154	1.1.147	1.1.148	268*26.9'	11.44	данные отсутствуют	51:12:0010103:16	г. Москва, ул. Калининская, д.16, строение 1, эт.1, комн.13
155	1.1.148	1.1.149	310*18.7'	7.7	данные отсутствуют	51:12:0010103:16	г. Москва, ул. Калининская, д.16, строение 1, эт.1, комн.13
156	1.1.149	1.1.150	327*57.1'	19.47	данные отсутствуют	51:12:0010103:16	г. Москва, ул. Калининская, д.16, строение 1, эт.1, комн.13
157	1.1.150	1.1.151	48*48.0'	27.31	данные отсутствуют	51:12:0010103:16	г. Москва, ул. Калининская, д.16, строение 1, эт.1, комн.13
полное наименование должности				подпись		инициалы, фамилия	
				М.П.			

Земельный участок вид объекта недвижимости							
Лист № 7 раздела 3.1		Всего листов раздела 3.1: 26		Всего разделов: 8		Всего листов выписки: 62	
2 июня 2021г. № КУВН-002/2021-81585055							
Кадстровый номер:				51:12:0010103:124			
158	1.1.151	1.1.152	68°33.5'	44.92	данные отсутствуют	51:12:0010103:16	г. Москва, ул. Калачовская, д.16, строение 1, эт.1, комн.13
159	1.1.152	1.1.153	78°32.6'	126.83	данные отсутствуют	51:12:0010103:16	г. Москва, ул. Калачовская, д.16, строение 1, эт.1, комн.13
160	1.1.153	1.1.1	83°15.5'	137.4	данные отсутствуют	51:12:0010103:16	г. Москва, ул. Калачовская, д.16, строение 1, эт.1, комн.13
161	1.2.154	1.2.155	252°3.7'	70.69	данные отсутствуют	51:12:0010103:17	г. Москва, ул. Калачовская, д.16, строение 1, эт.1, комн.13
162	1.2.155	1.2.156	135°31.1'	50.01	данные отсутствуют	51:12:0010103:17	г. Москва, ул. Калачовская, д.16, строение 1, эт.1, комн.13
163	1.2.156	1.2.157	71°8.6'	49.88	данные отсутствуют	51:12:0010103:17	г. Москва, ул. Калачовская, д.16, строение 1, эт.1, комн.13
164	1.2.157	1.2.154	340°3.9'	43.96	данные отсутствуют	51:12:0010103:17	г. Москва, ул. Калачовская, д.16, строение 1, эт.1, комн.13
165	1.3.158	1.3.159	233°12.8'	8.17	данные отсутствуют	51:12:0010103:92	данные отсутствуют
166	1.3.159	1.3.160	143°13.7'	8.15	данные отсутствуют	51:12:0010103:92	данные отсутствуют
167	1.3.160	1.3.161	53°10.3'	8.16	данные отсутствуют	51:12:0010103:92	данные отсутствуют
168	1.3.161	1.3.158	323°12.1'	8.15	данные отсутствуют	51:12:0010103:92	данные отсутствуют
169	1.4.162	1.4.163	179°20.0'	0.86	данные отсутствуют	51:12:0010103:325(4)	данные отсутствуют
170	1.4.163	1.4.164	267°29.0'	0.91	данные отсутствуют	51:12:0010103:325(4)	данные отсутствуют
171	1.4.164	1.4.165	180°44.3'	1.55	данные отсутствуют	51:12:0010103:325(4)	данные отсутствуют
172	1.4.165	1.4.166	90°14.1'	2.44	данные отсутствуют	51:12:0010103:325(4)	данные отсутствуют
173	1.4.166	1.4.167	34°38.3'	1.52	данные отсутствуют	51:12:0010103:325(4)	данные отсутствуют
174	1.4.167	1.4.168	298°21.0'	1.58	данные отсутствуют	51:12:0010103:325(4)	данные отсутствуют
175	1.4.168	1.4.169	268°40.1'	0.86	данные отсутствуют	51:12:0010103:325(4)	данные отсутствуют
176	1.4.169	1.4.170	0°0.0'	0.85	данные отсутствуют	51:12:0010103:325(4)	данные отсутствуют
177	1.4.170	1.4.162	270°0.0'	0.51	данные отсутствуют	51:12:0010103:325(4)	данные отсутствуют
178	1.5.171	1.5.172	259°38.0'	0.83	данные отсутствуют	51:12:0010103:325(5)	данные отсутствуют
179	1.5.172	1.5.173	169°57.1'	0.8	данные отсутствуют	51:12:0010103:325(5)	данные отсутствуют
180	1.5.173	1.5.174	267°48.2'	7.31	данные отсутствуют	51:12:0010103:325(5)	данные отсутствуют
181	1.5.174	1.5.175	0°0.0'	0.91	данные отсутствуют	51:12:0010103:325(5)	данные отсутствуют
182	1.5.175	1.5.176	270°0.0'	0.83	данные отсутствуют	51:12:0010103:325(5)	данные отсутствуют
183	1.5.176	1.5.177	180°0.0'	0.99	данные отсутствуют	51:12:0010103:325(5)	данные отсутствуют
184	1.5.177	1.5.178	268°26.7'	9.58	данные отсутствуют	51:12:0010103:325(5)	данные отсутствуют

подпись	инициалы, фамилия
М.П.	

Земельный участок вид объекта недвижимости							
Лист № 8 раздела 3.1		Всего листов раздела 3.1: 26		Всего разделов: 8		Всего листов выписки: 62	
2 июня 2021г. № КУВН-002/2021-81585055							
Кадстровый номер:				51:12:0010103:124			
185	1.5.178	1.5.179	359°14.8'	0.76	данные отсутствуют	51:12:0010103:325(5)	данные отсутствуют
186	1.5.179	1.5.180	268°41.0'	0.87	данные отсутствуют	51:12:0010103:325(5)	данные отсутствуют
187	1.5.180	1.5.181	180°0.0'	0.73	данные отсутствуют	51:12:0010103:325(5)	данные отсутствуют
188	1.5.181	1.5.182	267°2.0'	3.87	данные отсутствуют	51:12:0010103:325(5)	данные отсутствуют
189	1.5.182	1.5.183	14°18.0'	0.53	данные отсутствуют	51:12:0010103:325(5)	данные отсутствуют
190	1.5.183	1.5.184	283°10.4'	0.48	данные отсутствуют	51:12:0010103:325(5)	данные отсутствуют
191	1.5.184	1.5.185	194°44.6'	0.59	данные отсутствуют	51:12:0010103:325(5)	данные отсутствуют
192	1.5.185	1.5.186	267°11.9'	8.59	данные отсутствуют	51:12:0010103:325(5)	данные отсутствуют
193	1.5.186	1.5.187	353°39.6'	0.45	данные отсутствуют	51:12:0010103:325(5)	данные отсутствуют
194	1.5.187	1.5.188	264°10.4'	0.99	данные отсутствуют	51:12:0010103:325(5)	данные отсутствуют
195	1.5.188	1.5.189	173°48.9'	0.41	данные отсутствуют	51:12:0010103:325(5)	данные отсутствуют
196	1.5.189	1.5.190	263°18.8'	15.37	данные отсутствуют	51:12:0010103:325(5)	данные отсутствуют
197	1.5.190	1.5.191	356°51.8'	0.73	данные отсутствуют	51:12:0010103:325(5)	данные отсутствуют
198	1.5.191	1.5.192	267°22.3'	0.45	данные отсутствуют	51:12:0010103:325(5)	данные отсутствуют
199	1.5.192	1.5.193	178°38.3'	0.75	данные отсутствуют	51:12:0010103:325(5)	данные отсутствуют
200	1.5.193	1.5.194	264°14.3'	5.68	данные отсутствуют	51:12:0010103:325(5)	данные отсутствуют
201	1.5.194	1.5.195	169°30.1'	1.57	данные отсутствуют	51:12:0010103:325(5)	данные отсутствуют
202	1.5.195	1.5.196	84°24.2'	5.66	данные отсутствуют	51:12:0010103:325(5)	данные отсутствуют
203	1.5.196	1.5.197	83°42.7'	18.17	данные отсутствуют	51:12:0010103:325(5)	данные отсутствуют
204	1.5.197	1.5.198	86°57.7'	6.98	данные отсутствуют	51:12:0010103:325(5)	данные отсутствуют
205	1.5.198	1.5.199	80°1.6'	4.71	данные отсутствуют	51:12:0010103:325(5)	данные отсутствуют
206	1.5.199	1.5.200	87°53.5'	23.14	данные отсутствуют	51:12:0010103:325(5)	данные отсутствуют
207	1.5.200	1.5.201	6°11.9'	1.55	данные отсутствуют	51:12:0010103:325(5)	данные отсутствуют
208	1.5.201	1.5.202	267°7.4'	4.19	данные отсутствуют	51:12:0010103:325(5)	данные отсутствуют
209	1.5.202	1.5.171	349°16.3'	0.97	данные отсутствуют	51:12:0010103:325(5)	данные отсутствуют
210	1.6.203	1.6.204	264°10.8'	3.65	данные отсутствуют	51:12:0010103:325(12)	данные отсутствуют
211	1.6.204	1.6.205	283°47.9'	0.59	данные отсутствуют	51:12:0010103:325(12)	данные отсутствуют
212	1.6.205	1.6.206	263°11.1'	8.26	данные отсутствуют	51:12:0010103:325(12)	данные отсутствуют
213	1.6.206	1.6.207	185°40.5'	1.62	данные отсутствуют	51:12:0010103:325(12)	данные отсутствуют
214	1.6.207	1.6.208	83°13.4'	8.56	данные отсутствуют	51:12:0010103:325(12)	данные отсутствуют
215	1.6.208	1.6.209	96°26.5'	0.62	данные отсутствуют	51:12:0010103:325(12)	данные отсутствуют
216	1.6.209	1.6.210	84°26.6'	3.72	данные отсутствуют	51:12:0010103:325(12)	данные отсутствуют
217	1.6.210	1.6.203	350°17.6'	1.54	данные отсутствуют	51:12:0010103:325(12)	данные отсутствуют

подпись	инициалы, фамилия
М.П.	

Земельный участок							
вид объекта недвижимости							
Лист № 9 раздела 3.1		Всего листов раздела 3.1: 26		Всего разделов: 8		Всего листов выписки: 62	
2 июля 2021г. № КУВН-002/2021-81585055							
Кадастровый номер: 51:12:0010103:124							
218	1.7.211	1.7.212	262°47.4'	7.57	данные отсутствуют	51:12:0010103:325(1)	данные отсутствуют
219	1.7.212	1.7.213	261°57.2'	14.5	данные отсутствуют	51:12:0010103:325(1)	данные отсутствуют
220	1.7.213	1.7.214	185°12.2'	36.39	данные отсутствуют	51:12:0010103:325(1)	данные отсутствуют
221	1.7.214	1.7.215	183°51.9'	16.64	данные отсутствуют	51:12:0010103:325(1)	данные отсутствуют
222	1.7.215	1.7.216	186°1.2'	33.48	данные отсутствуют	51:12:0010103:325(1)	данные отсутствуют
223	1.7.216	1.7.217	186°2.4'	7.79	данные отсутствуют	51:12:0010103:325(1)	данные отсутствуют
224	1.7.217	1.7.218	227°59.0'	32.1	данные отсутствуют	51:12:0010103:325(1)	данные отсутствуют
225	1.7.218	1.7.219	227°40.3'	20.36	данные отсутствуют	51:12:0010103:325(1)	данные отсутствуют
226	1.7.219	1.7.220	227°10.7'	22.13	данные отсутствуют	51:12:0010103:325(1)	данные отсутствуют
227	1.7.220	1.7.221	278°6.5'	3.69	данные отсутствуют	51:12:0010103:325(1)	данные отсутствуют
228	1.7.221	1.7.222	183°48.3'	1.44	данные отсутствуют	51:12:0010103:325(1)	данные отсутствуют
229	1.7.222	1.7.223	99°17.2'	4.28	данные отсутствуют	51:12:0010103:325(1)	данные отсутствуют
230	1.7.223	1.7.224	47°22.8'	43.42	данные отсутствуют	51:12:0010103:325(1)	данные отсутствуют
231	1.7.224	1.7.225	48°17.5'	32.63	данные отсутствуют	51:12:0010103:325(1)	данные отсутствуют
232	1.7.225	1.7.226	5°40.7'	93.89	данные отсутствуют	51:12:0010103:325(1)	данные отсутствуют
233	1.7.226	1.7.227	82°26.0'	20.58	данные отсутствуют	51:12:0010103:325(1)	данные отсутствуют
234	1.7.227	1.7.211	2°18.4'	1.49	данные отсутствуют	51:12:0010103:325(1)	данные отсутствуют
235	1.8.238	1.8.239	229°52.6'	2.99	данные отсутствуют	51:12:0010103:327(3)	данные отсутствуют
236	1.8.239	1.8.230	139°59.9'	3.0	данные отсутствуют	51:12:0010103:327(3)	данные отсутствуют
237	1.8.230	1.8.231	49°51.2'	3.01	данные отсутствуют	51:12:0010103:327(3)	данные отсутствуют
238	1.8.231	1.8.238	319°43.8'	3.0	данные отсутствуют	51:12:0010103:327(3)	данные отсутствуют
239	1.9.232	1.9.233	258°50.4'	3.0	данные отсутствуют	51:12:0010103:327(3)	данные отсутствуют
240	1.9.233	1.9.234	168°1.7'	2.99	данные отсутствуют	51:12:0010103:327(3)	данные отсутствуют
241	1.9.234	1.9.235	79°3.8'	3.0	данные отсутствуют	51:12:0010103:327(3)	данные отсутствуют
242	1.9.235	1.9.232	348°52.6'	3.01	данные отсутствуют	51:12:0010103:327(3)	данные отсутствуют
243	1.10.236	1.10.23	229°51.2'	3.01	данные отсутствуют	51:12:0010103:327(2)	данные отсутствуют
		7					
244	1.10.237	1.10.23	139°43.8'	3.0	данные отсутствуют	51:12:0010103:327(2)	данные отсутствуют
		8					
245	1.10.238	1.10.23	49°52.6'	2.99	данные отсутствуют	51:12:0010103:327(2)	данные отсутствуют
		9					
246	1.10.239	1.10.23	319°59.9'	3.0	данные отсутствуют	51:12:0010103:327(2)	данные отсутствуют
		6					

полное наименование должности	подпись	инициалы, фамилия
	М.П.	

Земельный участок							
вид объекта недвижимости							
Лист № 10 раздела 3.1		Всего листов раздела 3.1: 26		Всего разделов: 8		Всего листов выписки: 62	
2 июля 2021г. № КУВН-002/2021-81585055							
Кадастровый номер: 51:12:0010103:124							
247	1.11.240	1.11.24	234°40.8'	6.73	данные отсутствуют	51:12:0010103:330	данные отсутствуют
		1					
248	1.11.241	1.11.24	144°13.3'	10.19	данные отсутствуют	51:12:0010103:330	данные отсутствуют
		2					
249	1.11.242	1.11.24	54°40.8'	6.73	данные отсутствуют	51:12:0010103:330	данные отсутствуют
		3					
250	1.11.243	1.11.24	324°13.3'	10.19	данные отсутствуют	51:12:0010103:330	данные отсутствуют
		0					
251	1.12.244	1.12.24	229°45.8'	5.45	данные отсутствуют	51:12:0010103:325(10)	данные отсутствуют
		5					
252	1.12.245	1.12.24	315°27.5'	0.88	данные отсутствуют	51:12:0010103:325(10)	данные отсутствуют
		6					
253	1.12.246	1.12.24	228°55.1'	0.52	данные отсутствуют	51:12:0010103:325(10)	данные отсутствуют
		7					
254	1.12.247	1.12.24	135°55.4'	0.88	данные отсутствуют	51:12:0010103:325(10)	данные отсутствуют
		8					
255	1.12.248	1.12.24	229°40.2'	5.73	данные отсутствуют	51:12:0010103:325(10)	данные отсутствуют
		9					
256	1.12.249	1.12.25	315°36.2'	0.67	данные отсутствуют	51:12:0010103:325(10)	данные отсутствуют
		0					
257	1.12.250	1.12.25	227°21.2'	0.52	данные отсутствуют	51:12:0010103:325(10)	данные отсутствуют
		1					
258	1.12.251	1.12.25	136°14.7'	0.65	данные отсутствуют	51:12:0010103:325(10)	данные отсутствуют
		2					
259	1.12.252	1.12.25	229°45.2'	11.01	данные отсутствуют	51:12:0010103:325(10)	данные отсутствуют
		3					
260	1.12.253	1.12.25	316°10.1'	0.35	данные отсутствуют	51:12:0010103:325(10)	данные отсутствуют
		4					
261	1.12.254	1.12.25	227°21.2'	0.52	данные отсутствуют	51:12:0010103:325(10)	данные отсутствуют
		5					
262	1.12.255	1.12.25	136°13.1'	0.33	данные отсутствуют	51:12:0010103:325(10)	данные отсутствуют
		6					
263	1.12.256	1.12.25	229°45.2'	6.66	данные отсутствуют	51:12:0010103:325(10)	данные отсутствуют
		7					
264	1.12.257	1.12.25	317°29.4'	0.16	данные отсутствуют	51:12:0010103:325(10)	данные отсутствуют
		8					

полное наименование должности	подпись	инициалы, фамилия
	М.П.	

Земельный участок вид объекта недвижимости						
Лист № 11 раздела 3.1		Всего листов раздела 3.1: 26		Всего разделов: 8		Всего листов выписки: 62
2 июля 2021г. № КУВИ-002/2021-81585055						
Кадастровый номер:				51:12:0010103:124		
265	1.12.258	1.12.259	229°38.1'	0.52	данные отсутствуют	51:12:0010103:325(10)
266	1.12.259	1.12.260	135°0.0'	0.17	данные отсутствуют	51:12:0010103:325(10)
267	1.12.260	1.12.261	228°34.5'	32.21	данные отсутствуют	51:12:0010103:325(10)
268	1.12.261	1.12.262	321°20.4'	0.83	данные отсутствуют	51:12:0010103:325(10)
269	1.12.262	1.12.263	233°34.1'	0.52	данные отсутствуют	51:12:0010103:325(10)
270	1.12.263	1.12.264	141°44.2'	0.9	данные отсутствуют	51:12:0010103:325(10)
271	1.12.264	1.12.265	232°55.0'	4.83	данные отсутствуют	51:12:0010103:325(10)
272	1.12.265	1.12.266	323°97.8'	0.15	данные отсутствуют	51:12:0010103:325(10)
273	1.12.266	1.12.267	234°27.7'	0.52	данные отсутствуют	51:12:0010103:325(10)
274	1.12.267	1.12.268	231°43.7'	17.32	данные отсутствуют	51:12:0010103:325(10)
275	1.12.268	1.12.269	233°34.1'	0.52	данные отсутствуют	51:12:0010103:325(10)
276	1.12.269	1.12.270	143°97.8'	0.15	данные отсутствуют	51:12:0010103:325(10)
277	1.12.270	1.12.271	232°4.6'	6.31	данные отсутствуют	51:12:0010103:325(10)
278	1.12.271	1.12.272	324°46.9'	0.42	данные отсутствуют	51:12:0010103:325(10)
279	1.12.272	1.12.273	238°10.4'	0.34	данные отсутствуют	51:12:0010103:325(10)
280	1.12.273	1.12.274	144°54.2'	0.45	данные отсутствуют	51:12:0010103:325(10)
281	1.12.274	1.12.275	232°42.2'	5.91	данные отсутствуют	51:12:0010103:325(10)
282	1.12.275	1.12.276	324°27.7'	0.43	данные отсутствуют	51:12:0010103:325(10)
полное наименование должности				подпись		инициалы, фамилия
				М.П.		

Земельный участок вид объекта недвижимости						
Лист № 12 раздела 3.1		Всего листов раздела 3.1: 26		Всего разделов: 8		Всего листов выписки: 62
2 июля 2021г. № КУВИ-002/2021-81585055						
Кадастровый номер:				51:12:0010103:124		
283	1.12.276	1.12.277	233°37.0'	0.47	данные отсутствуют	51:12:0010103:325(10)
284	1.12.277	1.12.278	143°23.6'	0.44	данные отсутствуют	51:12:0010103:325(10)
285	1.12.278	1.12.279	232°43.8'	5.15	данные отсутствуют	51:12:0010103:325(10)
286	1.12.279	1.12.280	316°7.4'	0.36	данные отсутствуют	51:12:0010103:325(10)
287	1.12.280	1.12.281	227°23.2'	0.34	данные отсутствуют	51:12:0010103:325(10)
288	1.12.281	1.12.282	136°13.1'	0.33	данные отсутствуют	51:12:0010103:325(10)
289	1.12.282	1.12.283	232°42.5'	6.54	данные отсутствуют	51:12:0010103:325(10)
290	1.12.283	1.12.284	324°38.3'	0.38	данные отсутствуют	51:12:0010103:325(10)
291	1.12.284	1.12.285	234°36.3'	0.47	данные отсутствуют	51:12:0010103:325(10)
292	1.12.285	1.12.286	144°17.6'	0.39	данные отсутствуют	51:12:0010103:325(10)
293	1.12.286	1.12.287	232°49.7'	1.14	данные отсутствуют	51:12:0010103:325(10)
294	1.12.287	1.12.288	244°30.1'	2.88	данные отсутствуют	51:12:0010103:325(10)
295	1.12.288	1.12.289	135°0.0'	2.52	данные отсутствуют	51:12:0010103:325(10)
296	1.12.289	1.12.290	64°39.2'	2.31	данные отсутствуют	51:12:0010103:325(10)
297	1.12.290	1.12.291	53°7.3'	38.14	данные отсутствуют	51:12:0010103:325(10)
298	1.12.291	1.12.292	49°30.8'	24.35	данные отсутствуют	51:12:0010103:325(10)
299	1.12.291	1.12.292			данные отсутствуют	51:12:0010103:325(10)
300	1.12.292	1.12.293	137°21.2'	1.03	данные отсутствуют	51:12:0010103:325(10)
полное наименование должности				подпись		инициалы, фамилия
				М.П.		

Земельный участок						
вид объекта недвижимости						
Лист № 13 раздела 3.1		Всего листов раздела 3.1: 26		Всего разделов: 8		Всего листов выписки: 62
2 июля 2021 г. № КУВИ-002/2021-81585055						
Календарный номер: 51:12:0010103:124						
301	1.12.293	1.12.294	45°51.3'	0.47	данные отсутствуют	51:12:0010103:325(10) данные отсутствуют
302	1.12.294	1.12.295	318°42.3'	0.98	данные отсутствуют	51:12:0010103:325(10) данные отсутствуют
303	1.12.295	1.12.296	49°3.6'	7.89	данные отсутствуют	51:12:0010103:325(10) данные отсутствуют
304	1.12.296	1.12.297	136°58.5'	0.41	данные отсутствуют	51:12:0010103:325(10) данные отсутствуют
305	1.12.297	1.12.298	43°29.6'	0.54	данные отсутствуют	51:12:0010103:325(10) данные отсутствуют
306	1.12.298	1.12.299	318°22.0'	0.36	данные отсутствуют	51:12:0010103:325(10) данные отсутствуют
307	1.12.299	1.12.300	49°26.2'	11.61	данные отсутствуют	51:12:0010103:325(10) данные отсутствуют
308	1.12.300	1.12.301	48°53.3'	28.47	данные отсутствуют	51:12:0010103:325(10) данные отсутствуют
309	1.12.301	1.12.302	139°24.7'	18.2	данные отсутствуют	51:12:0010103:325(10) данные отсутствуют
310	1.12.302	1.12.303	138°38.6'	44.07	данные отсутствуют	51:12:0010103:325(10) данные отсутствуют
311	1.12.303	1.12.304	69°20.8'	1.39	данные отсутствуют	51:12:0010103:325(10) данные отсутствуют
312	1.12.304	1.12.305	139°41.2'	0.43	данные отсутствуют	51:12:0010103:325(10) данные отсутствуют
313	1.12.305	1.12.306	50°37.9'	0.5	данные отсутствуют	51:12:0010103:325(10) данные отсутствуют
314	1.12.306	1.12.307	319°38.1'	0.26	данные отсутствуют	51:12:0010103:325(10) данные отсутствуют
315	1.12.307	1.12.308	69°2.0'	7.52	данные отсутствуют	51:12:0010103:325(10) данные отсутствуют
316	1.12.308	1.12.309	153°26.1'	0.2	данные отсутствуют	51:12:0010103:325(10) данные отсутствуют
317	1.12.309	1.12.310	64°8.0'	0.37	данные отсутствуют	51:12:0010103:325(10) данные отсутствуют
318	1.12.310	1.12.311	331°55.7'	0.17	данные отсутствуют	51:12:0010103:325(10) данные отсутствуют
полное наименование должности				подпись		инициалы, фамилия
				М.П.		

Земельный участок						
вид объекта недвижимости						
Лист № 14 раздела 3.1		Всего листов раздела 3.1: 26		Всего разделов: 8		Всего листов выписки: 62
2 июля 2021 г. № КУВИ-002/2021-81585055						
Календарный номер: 51:12:0010103:124						
319	1.12.311	1.12.312	69°2.9'	13.4	данные отсутствуют	51:12:0010103:325(10) данные отсутствуют
320	1.12.312	1.12.313	68°43.4'	5.87	данные отсутствуют	51:12:0010103:325(10) данные отсутствуют
321	1.12.313	1.12.314	71°11.6'	1.95	данные отсутствуют	51:12:0010103:325(10) данные отсутствуют
322	1.12.314	1.12.315	160°35.3'	2.23	данные отсутствуют	51:12:0010103:325(10) данные отсутствуют
323	1.12.315	1.12.316	79°22.8'	0.33	данные отсутствуют	51:12:0010103:325(10) данные отсутствуют
324	1.12.316	1.12.317	339°41.1'	2.51	данные отсутствуют	51:12:0010103:325(10) данные отсутствуют
325	1.12.317	1.12.318	324°59.3'	2.41	данные отсутствуют	51:12:0010103:325(10) данные отсутствуют
326	1.12.318	1.12.319	311°46.0'	2.51	данные отсутствуют	51:12:0010103:325(10) данные отсутствуют
327	1.12.319	1.12.320	208°44.4'	0.35	данные отсутствуют	51:12:0010103:325(10) данные отсутствуют
328	1.12.320	1.12.321	131°32.6'	2.11	данные отсутствуют	51:12:0010103:325(10) данные отсутствуют
329	1.12.321	1.12.322	248°38.4'	13.01	данные отсутствуют	51:12:0010103:325(10) данные отсутствуют
330	1.12.322	1.12.323	333°26.1'	0.29	данные отсутствуют	51:12:0010103:325(10) данные отсутствуют
331	1.12.323	1.12.324	243°58.2'	0.48	данные отсутствуют	51:12:0010103:325(10) данные отсутствуют
332	1.12.324	1.12.325	154°26.4'	0.25	данные отсутствуют	51:12:0010103:325(10) данные отсутствуют
333	1.12.325	1.12.326	248°38.6'	15.08	данные отсутствуют	51:12:0010103:325(10) данные отсутствуют
334	1.12.326	1.12.327	318°42.7'	4.7	данные отсутствуют	51:12:0010103:325(10) данные отсутствуют
335	1.12.327	1.12.328	68°11.9'	0.11	данные отсутствуют	51:12:0010103:325(10) данные отсутствуют
336	1.12.328	1.12.329	330°7.4'	0.54	данные отсутствуют	51:12:0010103:325(10) данные отсутствуют
полное наименование должности				подпись		инициалы, фамилия
				М.П.		

Земельный участок вид объекта недвижимости							
Лист № 15 раздела 3.1		Всего листов раздела 3.1: 26		Всего разделов: 8		Всего листов выписки: 62	
2 июля 2021г. № КУВИ-002/2021-81585055							
Кадстровый номер: 51:12:0010103:124							
337	1.12.339	1.12.330	248°11.9'	0.22	данные отсутствуют	51:12:0010103:325(10)	данные отсутствуют
338	1.12.339	1.12.331	318°49.3'	7.85	данные отсутствуют	51:12:0010103:325(10)	данные отсутствуют
339	1.12.331	1.12.332	57°43.4'	0.22	данные отсутствуют	51:12:0010103:325(10)	данные отсутствуют
340	1.12.332	1.12.333	318°48.8'	0.53	данные отсутствуют	51:12:0010103:325(10)	данные отсутствуют
341	1.12.333	1.12.334	237°43.4'	0.22	данные отсутствуют	51:12:0010103:325(10)	данные отсутствуют
342	1.12.334	1.12.335	318°50.2'	7.08	данные отсутствуют	51:12:0010103:325(10)	данные отсутствуют
343	1.12.335	1.12.336	59°55.9'	0.44	данные отсутствуют	51:12:0010103:325(10)	данные отсутствуют
344	1.12.336	1.12.337	325°37.2'	0.46	данные отсутствуют	51:12:0010103:325(10)	данные отсутствуют
345	1.12.337	1.12.338	239°14.2'	0.49	данные отсутствуют	51:12:0010103:325(10)	данные отсутствуют
346	1.12.338	1.12.339	318°47.9'	6.73	данные отсутствуют	51:12:0010103:325(10)	данные отсутствуют
347	1.12.339	1.12.340	48°16.2'	0.5	данные отсутствуют	51:12:0010103:325(10)	данные отсутствуют
348	1.12.340	1.12.341	320°28.6'	0.52	данные отсутствуют	51:12:0010103:325(10)	данные отсутствуют
349	1.12.341	1.12.342	228°10.8'	0.51	данные отсутствуют	51:12:0010103:325(10)	данные отсутствуют
350	1.12.342	1.12.343	318°46.7'	5.9	данные отсутствуют	51:12:0010103:325(10)	данные отсутствуют
351	1.12.343	1.12.344	56°43.5'	0.38	данные отсутствуют	51:12:0010103:325(10)	данные отсутствуют
352	1.12.344	1.12.345	324°27.7'	0.52	данные отсутствуют	51:12:0010103:325(10)	данные отсутствуют
353	1.12.345	1.12.346	236°18.6'	0.43	данные отсутствуют	51:12:0010103:325(10)	данные отсутствуют
354	1.12.346	1.12.347	318°52.7'	7.63	данные отсутствуют	51:12:0010103:325(10)	данные отсутствуют
полное наименование должности				подпись		инициалы, фамилия	
				М.П.			

Земельный участок вид объекта недвижимости							
Лист № 16 раздела 3.1		Всего листов раздела 3.1: 26		Всего разделов: 8		Всего листов выписки: 62	
2 июля 2021г. № КУВИ-002/2021-81585055							
Кадстровый номер: 51:12:0010103:124							
355	1.12.347	1.12.348	45°56.3'	0.43	данные отсутствуют	51:12:0010103:325(10)	данные отсутствуют
356	1.12.348	1.12.349	321°20.4'	0.58	данные отсутствуют	51:12:0010103:325(10)	данные отсутствуют
357	1.12.349	1.12.350	226°47.4'	0.45	данные отсутствуют	51:12:0010103:325(10)	данные отсутствуют
358	1.12.350	1.12.351	318°48.2'	5.33	данные отсутствуют	51:12:0010103:325(10)	данные отсутствуют
359	1.12.351	1.12.352	46°36.4'	0.76	данные отсутствуют	51:12:0010103:325(10)	данные отсутствуют
360	1.12.352	1.12.353	321°20.4'	0.58	данные отсутствуют	51:12:0010103:325(10)	данные отсутствуют
361	1.12.353	1.12.354	226°32.9'	0.79	данные отсутствуют	51:12:0010103:325(10)	данные отсутствуют
362	1.12.354	1.12.355	318°53.1'	5.32	данные отсутствуют	51:12:0010103:325(10)	данные отсутствуют
363	1.12.355	1.12.356	46°38.2'	0.99	данные отсутствуют	51:12:0010103:325(10)	данные отсутствуют
364	1.12.356	1.12.357	320°34.3'	0.58	данные отсутствуют	51:12:0010103:325(10)	данные отсутствуют
365	1.12.357	1.12.358	222°36.8'	1.02	данные отсутствуют	51:12:0010103:325(10)	данные отсутствуют
366	1.12.358	1.12.359	318°46.9'	5.04	данные отсутствуют	51:12:0010103:325(10)	данные отсутствуют
367	1.12.359	1.12.360	46°26.6'	0.84	данные отсутствуют	51:12:0010103:325(10)	данные отсутствуют
368	1.12.360	1.12.361	321°20.4'	0.58	данные отсутствуют	51:12:0010103:325(10)	данные отсутствуют
369	1.12.361	1.12.362	226°25.2'	0.86	данные отсутствуют	51:12:0010103:325(10)	данные отсутствуют
370	1.12.362	1.12.363	318°41.2'	2.53	данные отсутствуют	51:12:0010103:325(10)	данные отсутствуют
371	1.13.363	1.13.364	248°34.7'	19.0	данные отсутствуют	51:12:0010103:325(3)	данные отсутствуют
372	1.13.364	1.13.365	346°2.5'	1.78	данные отсутствуют	51:12:0010103:325(3)	данные отсутствуют
полное наименование должности				подпись		инициалы, фамилия	
				М.П.			

Земельный участок вид объекта недвижимости							
Лист № 17 раздела 3.1		Всего листов раздела 3.1: 26		Всего разделов: 8		Всего листов выписки: 62	
2 июля 2021г. № КУВИ-002/2021-81585055							
Кадстровый номер: 51:12:0010103:124							
372	1.13.365	1.13.366	257°28.3'	0.28	данные отсутствуют	51:12:0010103:325(3)	данные отсутствуют
374	1.13.366	1.13.367	166°1.4'	2.36	данные отсутствуют	51:12:0010103:325(3)	данные отсутствуют
375	1.13.367	1.13.368	146°26.0'	2.57	данные отсутствуют	51:12:0010103:325(3)	данные отсутствуют
376	1.13.368	1.13.369	133°20.1'	2.43	данные отсутствуют	51:12:0010103:325(3)	данные отсутствуют
377	1.13.369	1.13.370	36°28.1'	0.29	данные отсутствуют	51:12:0010103:325(3)	данные отсутствуют
378	1.13.370	1.13.371	313°13.7'	2.06	данные отсутствуют	51:12:0010103:325(3)	данные отсутствуют
379	1.13.371	1.13.372	48°53.0'	1.57	данные отсутствуют	51:12:0010103:325(3)	данные отсутствуют
380	1.13.372	1.13.373	68°35.6'	16.41	данные отсутствуют	51:12:0010103:325(3)	данные отсутствуют
381	1.13.373	1.13.374	157°34.4'	31.35	данные отсутствуют	51:12:0010103:325(3)	данные отсутствуют
382	1.13.374	1.13.375	99°20.7'	66.91	данные отсутствуют	51:12:0010103:325(3)	данные отсутствуют
383	1.13.375	1.13.376	97°42.2'	15.74	данные отсутствуют	51:12:0010103:325(3)	данные отсутствуют
384	1.13.376	1.13.377	0°0.0'	1.0	данные отсутствуют	51:12:0010103:325(3)	данные отсутствуют
385	1.13.377	1.13.378	90°0.0'	1.0	данные отсутствуют	51:12:0010103:325(3)	данные отсутствуют
386	1.13.378	1.13.379	180°0.0'	1.0	данные отсутствуют	51:12:0010103:325(3)	данные отсутствуют
387	1.13.379	1.13.380	97°46.1'	29.08	данные отсутствуют	51:12:0010103:325(3)	данные отсутствуют
388	1.13.380	1.13.381	3°31.9'	1.62	данные отсутствуют	51:12:0010103:325(3)	данные отсутствуют
389	1.13.381	1.13.382	277°1.5'	19.95	данные отсутствуют	51:12:0010103:325(3)	данные отсутствуют
390	1.13.382	1.13.383	277°37.7'	25.69	данные отсутствуют	51:12:0010103:325(3)	данные отсутствуют

полное наименование должности	подпись	инициалы, фамилия
	М.П.	

Земельный участок вид объекта недвижимости							
Лист № 8 раздела 3.1		Всего листов раздела 3.1: 26		Всего разделов: 8		Всего листов выписки: 62	
2 июля 2021г. № КУВИ-002/2021-81585055							
Кадстровый номер: 51:12:0010103:124							
391	1.13.383	1.13.384	279°21.8'	68.11	данные отсутствуют	51:12:0010103:325(3)	данные отсутствуют
392	1.13.384	1.13.385	337°43.5'	32.58	данные отсутствуют	51:12:0010103:325(3)	данные отсутствуют
393	1.13.385	1.13.386	249°2.6'	1.01	данные отсутствуют	51:12:0010103:325(3)	данные отсутствуют
394	1.13.386	1.13.387	339°13.7'	0.62	данные отсутствуют	51:12:0010103:325(3)	данные отсутствуют
395	1.14.387	1.14.388	231°13.3'	3.0	данные отсутствуют	51:12:0010103:332(2)	данные отсутствуют
396	1.14.388	1.14.389	141°13.3'	3.0	данные отсутствуют	51:12:0010103:332(2)	данные отсутствуют
397	1.14.389	1.14.390	51°13.3'	3.0	данные отсутствуют	51:12:0010103:332(2)	данные отсутствуют
398	1.14.390	1.14.391	321°13.3'	3.0	данные отсутствуют	51:12:0010103:332(2)	данные отсутствуют
399	1.15.391	1.15.392	231°13.3'	3.0	данные отсутствуют	51:12:0010103:332(6)	данные отсутствуют
400	1.15.392	1.15.393	141°13.3'	3.0	данные отсутствуют	51:12:0010103:332(6)	данные отсутствуют
401	1.15.393	1.15.394	51°13.3'	3.0	данные отсутствуют	51:12:0010103:332(6)	данные отсутствуют
402	1.15.394	1.15.395	321°13.3'	3.0	данные отсутствуют	51:12:0010103:332(6)	данные отсутствуют
403	1.16.395	1.16.396	231°22.2'	3.0	данные отсутствуют	51:12:0010103:332(10)	данные отсутствуют
404	1.16.396	1.16.397	141°13.3'	3.0	данные отсутствуют	51:12:0010103:332(10)	данные отсутствуют
405	1.16.397	1.16.398			данные отсутствуют	51:12:0010103:325(10)	данные отсутствуют
406	1.16.398	1.16.399	51°22.2'	3.0	данные отсутствуют	51:12:0010103:332(10)	данные отсутствуют
407	1.16.399	1.17.400	321°13.3'	3.0	данные отсутствуют	51:12:0010103:332(10)	данные отсутствуют
408	1.17.399	1.17.400	231°13.3'	3.0	данные отсутствуют	51:12:0010103:332(1)	данные отсутствуют

полное наименование должности	подпись	инициалы, фамилия
	М.П.	

Земельный участок вид объекта недвижимости							
Лист № 19 раздела 3.1		Всего листов раздела 3.1: 26		Всего разделов: 8		Всего листов выписки: 62	
2 июля 2021г. № КУВИ-002/2021-81585055							
Кадастровый номер: 51:12:0010103:124							
409	1.17.400	1.17.401	141°22.2'	3.0	данные отсутствуют	51:12:0010103:332(1)	данные отсутствуют
410	1.17.401	1.17.402	51°13.3'	3.0	данные отсутствуют	51:12:0010103:332(1)	данные отсутствуют
411	1.17.402	1.17.399	321°22.2'	3.0	данные отсутствуют	51:12:0010103:332(1)	данные отсутствуют
412	1.18.403	1.18.404	246°40.0'	1.11	данные отсутствуют	51:12:0010103:325(11)	данные отсутствуют
413	1.18.404	1.18.405	335°33.4'	0.24	данные отсутствуют	51:12:0010103:325(11)	данные отсутствуют
414	1.18.405	1.18.406	248°25.7'	0.46	данные отсутствуют	51:12:0010103:325(11)	данные отсутствуют
415	1.18.406	1.18.407	159°26.6'	0.26	данные отсутствуют	51:12:0010103:325(11)	данные отсутствуют
416	1.18.407	1.18.408	246°48.1'	0.15	данные отсутствуют	51:12:0010103:325(11)	данные отсутствуют
417	1.18.408	1.18.409	253°47.8'	12.51	данные отсутствуют	51:12:0010103:325(11)	данные отсутствуют
418	1.18.409	1.18.410	344°17.5'	0.33	данные отсутствуют	51:12:0010103:325(11)	данные отсутствуют
419	1.18.410	1.18.411	255°4.1'	0.47	данные отсутствуют	51:12:0010103:325(11)	данные отсутствуют
420	1.18.411	1.18.412	165°10.4'	0.33	данные отсутствуют	51:12:0010103:325(11)	данные отсутствуют
421	1.18.412	1.18.413	254°39.9'	11.34	данные отсутствуют	51:12:0010103:325(11)	данные отсутствуют
422	1.18.413	1.18.414	253°1.5'	12.16	данные отсутствуют	51:12:0010103:325(11)	данные отсутствуют
423	1.18.414	1.18.415	313°27.2'	12.84	данные отсутствуют	51:12:0010103:325(11)	данные отсутствуют
424	1.18.415	1.18.416	229°32.6'	2.59	данные отсутствуют	51:12:0010103:325(11)	данные отсутствуют
425	1.18.416	1.18.417	320°2.5'	0.48	данные отсутствуют	51:12:0010103:325(11)	данные отсутствуют
426	1.18.417	1.18.418	229°11.1'	0.58	данные отсутствуют	51:12:0010103:325(11)	данные отсутствуют
полное наименование должности		подпись			инициалы, фамилия		
		М.П.					

Земельный участок вид объекта недвижимости							
Лист № 20 раздела 3.1		Всего листов раздела 3.1: 26		Всего разделов: 8		Всего листов выписки: 62	
2 июля 2021г. № КУВИ-002/2021-81585055							
Кадастровый номер: 51:12:0010103:124							
427	1.18.418	1.18.419	140°11.6'	0.47	данные отсутствуют	51:12:0010103:325(11)	данные отсутствуют
428	1.18.419	1.18.420	229°41.6'	6.31	данные отсутствуют	51:12:0010103:325(11)	данные отсутствуют
429	1.18.420	1.18.421	313°0.0'	0.3	данные отсутствуют	51:12:0010103:325(11)	данные отсутствуют
430	1.18.421	1.18.422	224°10.2'	0.49	данные отсутствуют	51:12:0010103:325(11)	данные отсутствуют
431	1.18.422	1.18.423	135°0.0'	0.25	данные отсутствуют	51:12:0010103:325(11)	данные отсутствуют
432	1.18.423	1.18.424	229°34.1'	5.5	данные отсутствуют	51:12:0010103:325(11)	данные отсутствуют
433	1.18.424	1.18.425	319°5.2'	0.2	данные отсутствуют	51:12:0010103:325(11)	данные отсутствуют
434	1.18.425	1.18.426	229°32.3'	0.45	данные отсутствуют	51:12:0010103:325(11)	данные отсутствуют
435	1.18.426	1.18.427	140°11.6'	0.16	данные отсутствуют	51:12:0010103:325(11)	данные отсутствуют
436	1.18.427	1.18.428	229°47.9'	20.54	данные отсутствуют	51:12:0010103:325(11)	данные отсутствуют
437	1.18.428	1.18.429	226°14.9'	5.15	данные отсутствуют	51:12:0010103:325(11)	данные отсутствуют
438	1.18.429	1.18.430	137°21.2'	3.62	данные отсутствуют	51:12:0010103:325(11)	данные отсутствуют
439	1.18.430	1.18.431	48°2.8'	6.39	данные отсутствуют	51:12:0010103:325(11)	данные отсутствуют
440	1.18.431	1.18.432	48°43.0'	13.2	данные отсутствуют	51:12:0010103:325(11)	данные отсутствуют
441	1.18.432	1.18.433	49°16.3'	19.56	данные отсутствуют	51:12:0010103:325(11)	данные отсутствуют
442	1.18.433	1.18.434	132°47.5'	12.11	данные отсутствуют	51:12:0010103:325(11)	данные отсутствуют
443	1.18.434	1.18.435	73°53.2'	1.41	данные отсутствуют	51:12:0010103:325(11)	данные отсутствуют
444	1.18.435	1.18.436	165°39.1'	0.44	данные отсутствуют	51:12:0010103:325(11)	данные отсутствуют
полное наименование должности		подпись			инициалы, фамилия		
		М.П.					

Земельный участок вид объекта недвижимости							
Лист № 21 раздела 3.1		Всего листов раздела 3.1: 26		Всего разделов: 8		Всего листов выписки: 62	
2 июля 2021г. № КУ ВП-002/2021-81585055							
Кадастровый номер:				51:12:0010103:124			
445	1.18.436	1.18.437	76°14.3'	0,5	данные отсутствуют	51:12:0010103:325(11)	данные отсутствуют
446	1.18.437	1.18.438	347°59.3'	0,48	данные отсутствуют	51:12:0010103:325(11)	данные отсутствуют
447	1.18.438	1.18.439	74°33.2'	4,64	данные отсутствуют	51:12:0010103:325(11)	данные отсутствуют
448	1.18.439	1.18.440	73°36.5'	24,74	данные отсутствуют	51:12:0010103:325(11)	данные отсутствуют
449	1.18.440	1.18.441	163°41.2'	0,43	данные отсутствуют	51:12:0010103:325(11)	данные отсутствуют
450	1.18.441	1.18.442	77°11.8'	0,45	данные отсутствуют	51:12:0010103:325(11)	данные отсутствуют
451	1.18.442	1.18.443	344°44.7'	0,46	данные отсутствуют	51:12:0010103:325(11)	данные отсутствуют
452	1.18.443	1.18.444	73°20.8'	6,11	данные отсутствуют	51:12:0010103:325(11)	данные отсутствуют
453	1.18.444	1.18.445	67°14.6'	2,9	данные отсутствуют	51:12:0010103:325(11)	данные отсутствуют
454	1.18.445	1.18.446	316°16.0'	2,56	данные отсутствуют	51:12:0010103:325(11)	данные отсутствуют
455	1.19.446	1.19.447	248°28.9'	3,0	данные отсутствуют	51:12:0010103:332(9)	данные отсутствуют
456	1.19.447	1.19.448	158°28.9'	3,0	данные отсутствуют	51:12:0010103:332(9)	данные отсутствуют
457	1.19.448	1.19.449	68°28.9'	3,0	данные отсутствуют	51:12:0010103:332(9)	данные отсутствуют
458	1.19.449	1.19.450	338°28.9'	3,0	данные отсутствуют	51:12:0010103:332(9)	данные отсутствуют
459	1.20.451	1.20.452	248°28.9'	3,0	данные отсутствуют	51:12:0010103:332(5)	данные отсутствуют
460	1.20.451	1.20.452	138°28.9'	3,0	данные отсутствуют	51:12:0010103:332(5)	данные отсутствуют
461	1.20.452	1.20.453	68°28.9'	3,0	данные отсутствуют	51:12:0010103:332(5)	данные отсутствуют
462	1.20.453	1.20.454	338°28.9'	3,0	данные отсутствуют	51:12:0010103:332(5)	данные отсутствуют
полное наименование должности				подпись		инициалы, фамилия	
				М.П.			

Земельный участок вид объекта недвижимости							
Лист № 22 раздела 3.1		Всего листов раздела 3.1: 26		Всего разделов: 8		Всего листов выписки: 62	
2 июля 2021г. № КУ ВП-002/2021-81585055							
Кадастровый номер:				51:12:0010103:124			
463	1.21.454	1.21.455	243°26.1'	3,0	данные отсутствуют	51:12:0010103:332(4)	данные отсутствуют
464	1.21.455	1.21.456	151°50.0'	1,44	данные отсутствуют	51:12:0010103:332(4)	данные отсутствуют
465	1.21.456	1.21.457	316°16.4'	1,59	данные отсутствуют	51:12:0010103:332(4)	данные отсутствуют
466	1.21.457	1.21.458			данные отсутствуют	51:12:0010103:332(4)	данные отсутствуют
467	1.21.458	1.21.459	226°12.8'	3,01	данные отсутствуют	51:12:0010103:332(8)	данные отсутствуют
468	1.21.459	1.21.460	135°43.5'	0,56	данные отсутствуют	51:12:0010103:332(8)	данные отсутствуют
469	1.21.460	1.21.461	226°12.2'	2,36	данные отсутствуют	51:12:0010103:332(1)	данные отсутствуют
470	1.21.461	1.21.462	136°4.9'	3,0	данные отсутствуют	51:12:0010103:332(1)	данные отсутствуют
471	1.21.462	1.21.463	47°40.9'	2,57	данные отсутствуют	51:12:0010103:332(1)	данные отсутствуют
472	1.21.463	1.21.464	70°45.1'	3,0	данные отсутствуют	51:12:0010103:332(4)	данные отсутствуют
473	1.21.464	1.21.465	340°39.5'	1,6	данные отсутствуют	51:12:0010103:332(4)	данные отсутствуют
474	1.21.465	1.21.466	63°26.1'	1,83	данные отсутствуют	51:12:0010103:332(4)	данные отсутствуют
475	1.21.466	1.21.467	333°26.1'	3,0	данные отсутствуют	51:12:0010103:332(4)	данные отсутствуют
476	1.22.467	1.22.468	226°4.9'	3,0	данные отсутствуют	51:12:0010103:332(7)	данные отсутствуют
477	1.22.467	1.22.468	136°4.9'	3,0	данные отсутствуют	51:12:0010103:332(7)	данные отсутствуют
478	1.22.468	1.22.469	46°4.9'	3,0	данные отсутствуют	51:12:0010103:332(7)	данные отсутствуют
479	1.22.469	1.22.470	316°4.9'	3,0	данные отсутствуют	51:12:0010103:332(7)	данные отсутствуют
480	1.23.470	1.23.471	222°9.5'	2,0	данные отсутствуют	51:12:0010103:332	данные отсутствуют
полное наименование должности				подпись		инициалы, фамилия	
				М.П.			

Земельный участок вид объекта недвижимости							
Лист № 23 раздела 3.1		Всего листов раздела 3.1: 26		Всего разделов: 8		Всего листов выписки: 62	
2 июня 2021 г. № КУВИ-002/2021-81585055							
Кадастровый номер:				51:12:0010103:124			
481	1.23.471	1.23.472	124°8.2'	6.04	данные отсутствуют	51:12:0010103:323	данные отсутствуют
482	1.23.472	1.23.473	37°54.0'	2.0	данные отсутствуют	51:12:0010103:323	данные отсутствуют
483	1.23.473	1.23.474	303°36.0'	3.69	данные отсутствуют	51:12:0010103:323	данные отсутствуют
484	1.24.474	1.24.475	268°40.1'	4.3	данные отсутствуют	51:12:0010103:321(2)	данные отсутствуют
485	1.24.475	1.24.476	250°52.0'	0.52	данные отсутствуют	51:12:0010103:321(2)	данные отсутствуют
486	1.24.476	1.24.477	232°32.3'	0.97	данные отсутствуют	51:12:0010103:321(2)	данные отсутствуют
487	1.24.477	1.24.478	199°1.6'	1.23	данные отсутствуют	51:12:0010103:321(2)	данные отсутствуют
488	1.24.478	1.24.479	175°28.4'	3.8	данные отсутствуют	51:12:0010103:321(2)	данные отсутствуют
489	1.24.479	1.24.480	170°36.1'	1.47	данные отсутствуют	51:12:0010103:321(2)	данные отсутствуют
490	1.24.480	1.24.481	133°44.8'	0.97	данные отсутствуют	51:12:0010103:321(2)	данные отсутствуют
491	1.24.481	1.24.482	99°5.4'	0.76	данные отсутствуют	51:12:0010103:321(2)	данные отсутствуют
492	1.24.482	1.24.483	87°7.1'	4.38	данные отсутствуют	51:12:0010103:321(2)	данные отсутствуют
493	1.24.483	1.24.484	57°39.2'	0.71	данные отсутствуют	51:12:0010103:321(2)	данные отсутствуют
494	1.24.484	1.24.485	16°41.9'	0.73	данные отсутствуют	51:12:0010103:321(2)	данные отсутствуют
495	1.24.485	1.24.486	357°32.3'	4.42	данные отсутствуют	51:12:0010103:321(2)	данные отсутствуют
496	1.24.486	1.24.487	348°48.1'	2.01	данные отсутствуют	51:12:0010103:321(2)	данные отсутствуют
497	1.24.487	1.24.488	299°44.7'	0.73	данные отсутствуют	51:12:0010103:321(2)	данные отсутствуют
498	1.25.488	1.25.489	262°40.1'	5.88	данные отсутствуют	51:12:0010103:321(1)	данные отсутствуют
подпись и наименование должности				подпись		инициалы, фамилия	
				М.П.			

Земельный участок вид объекта недвижимости							
Лист № 24 раздела 3.1		Всего листов раздела 3.1: 26		Всего разделов: 8		Всего листов выписки: 62	
2 июня 2021 г. № КУВИ-002/2021-81585055							
Кадастровый номер:				51:12:0010103:124			
499	1.25.489	1.25.490	172°8.6'	5.93	данные отсутствуют	51:12:0010103:321(1)	данные отсутствуют
500	1.25.490	1.25.491	82°48.2'	5.91	данные отсутствуют	51:12:0010103:321(1)	данные отсутствуют
501	1.25.491	1.25.492	351°52.2'	5.94	данные отсутствуют	51:12:0010103:321(1)	данные отсутствуют
502	1.26.492	1.26.493	236°12.1'	6.4	данные отсутствуют	51:12:0010103:321(3)	данные отсутствуют
503	1.26.493	1.26.494	148°21.8'	6.27	данные отсутствуют	51:12:0010103:321(3)	данные отсутствуют
504	1.26.494	1.26.495	56°17.2'	6.61	данные отсутствуют	51:12:0010103:321(3)	данные отсутствуют
505	1.26.495	1.26.496	326°23.2'	6.27	данные отсутствуют	51:12:0010103:321(3)	данные отсутствуют
506	1.27.496	1.27.497	213°26.0'	1.23	данные отсутствуют	51:12:0010103:321(4)	данные отсутствуют
507	1.27.497	1.27.498	184°43.4'	4.86	данные отсутствуют	51:12:0010103:321(4)	данные отсутствуют
508	1.27.498	1.27.499	168°30.8'	1.91	данные отсутствуют	51:12:0010103:321(4)	данные отсутствуют
509	1.27.499	1.27.500	123°31.8'	1.0	данные отсутствуют	51:12:0010103:321(4)	данные отсутствуют
510	1.27.500	1.27.501	101°57.6'	2.08	данные отсутствуют	51:12:0010103:321(4)	данные отсутствуют
511	1.27.501	1.27.502	90°28.6'	3.6	данные отсутствуют	51:12:0010103:321(4)	данные отсутствуют
512	1.27.502	1.27.503	68°33.1'	0.9	данные отсутствуют	51:12:0010103:321(4)	данные отсутствуют
513	1.27.503	1.27.504	39°48.4'	0.78	данные отсутствуют	51:12:0010103:321(4)	данные отсутствуют
514	1.27.504	1.27.505	7°34.5'	5.69	данные отсутствуют	51:12:0010103:321(4)	данные отсутствуют
515	1.27.505	1.27.506	353°37.0'	1.44	данные отсутствуют	51:12:0010103:321(4)	данные отсутствуют
516	1.27.506	1.27.507	289°59.0'	1.29	данные отсутствуют	51:12:0010103:321(4)	данные отсутствуют
подпись и наименование должности				подпись		инициалы, фамилия	
				М.П.			

Земельный участок вид объекта недвижимости							
Лист № 25 раздела 3.1		Всего листов раздела 3.1: 26		Всего разделов: 8		Всего листов выписки: 62	
2 июля 2021г. № КУВИ-002/2021-81584055							
Кадастровый номер:				51:12:0010103:124			
517	1.27.507	1.27.49	272°44.3'	6.49	данные отсутствуют	51:12:0010103:321(4)	данные отсутствуют
518	2.1.1	2.1.2	205°19.5'	164.93	данные отсутствуют	51:12:0010103:1096	данные отсутствуют
519	2.1.2	2.1.3	244°29.5'	20.62	данные отсутствуют	51:12:0010103:325(6)	данные отсутствуют
520	2.1.3	2.1.4	224°2.7'	0.85	данные отсутствуют	51:12:0010103:325(6)	данные отсутствуют
521	2.1.4	2.1.5	194°39.1'	1.58	данные отсутствуют	51:12:0010103:325(6)	данные отсутствуют
522	2.1.5	2.1.6	183°3.5'	37.29	данные отсутствуют	51:12:0010103:325(6)	данные отсутствуют
523	2.1.6	2.1.7	224°52.1'	24.58	данные отсутствуют	51:12:0010103:325(6)	данные отсутствуют
524	2.1.7	2.1.8	221°30.8'	3.95	данные отсутствуют	51:12:0010103:325(6)	данные отсутствуют
525	2.1.8	2.1.9	126°20.5'	1.74	данные отсутствуют	51:12:0010103:325(6)	данные отсутствуют
526	2.1.9	2.1.10	44°21.9'	28.73	данные отсутствуют	51:12:0010103:1096	данные отсутствуют
527	2.1.10	2.1.11	130°25.7'	268.53	данные отсутствуют	51:12:0010103:98	данные отсутствуют
528	2.1.11	2.1.12	175°37.0'	6.15	данные отсутствуют	51:12:0010103:85	данные отсутствуют
529	2.1.12	2.1.13	192°21.7'	2.24	данные отсутствуют	51:12:0010103:85	данные отсутствуют
530	2.1.13	2.1.14	102°48.2'	0.68	данные отсутствуют	51:12:0010103:98	данные отсутствуют
531	2.1.14	2.1.15	175°34.8'	50.35	данные отсутствуют	51:12:0010103:125	данные отсутствуют
532	2.1.15	2.1.16	254°49.1'	89.73	данные отсутствуют	51:12:0010103:125	данные отсутствуют
533	2.1.16	2.1.17	167°2.3'	64.45	данные отсутствуют	51:12:0010103:125	данные отсутствуют
534	2.1.17	2.1.18	281°34.6'	51.98	данные отсутствуют	51:12:0010103:125	данные отсутствуют
535	2.1.18	2.1.19	301°11.9'	65.6	данные отсутствуют	51:12:0010103:125	данные отсутствуют
536	2.1.19	2.1.20	321°15.9'	75.29	данные отсутствуют	51:12:0010103:125	данные отсутствуют
537	2.1.20	2.1.21	341°38.2'	53.64	данные отсутствуют	51:12:0010103:125	данные отсутствуют
538	2.1.21	2.1.22	354°40.3'	49.75	данные отсутствуют	51:12:0010103:125	данные отсутствуют
539	2.1.22	2.1.23	119°25.1'	57.83	данные отсутствуют	51:12:0010103:125	данные отсутствуют
540	2.1.23	2.1.24	279°41.2'	35.45	данные отсутствуют	51:12:0010103:125	данные отсутствуют
541	2.1.24	2.1.25	413°4.2'	54.72	данные отсутствуют	51:12:0010103:125	данные отсутствуют
542	2.1.25	2.1.26	55°36.4'	71.45	данные отсутствуют	51:12:0010103:125	данные отсутствуют
543	2.1.26	2.1.27	55°15.3'	53.34	данные отсутствуют	51:12:0010103:125	данные отсутствуют
544	2.1.27	2.1.1	375°8.4'	68.35	данные отсутствуют	51:12:0010103:125	данные отсутствуют
545	2.2.28	2.2.29	232°8.6'	15.32	данные отсутствуют	51:12:0010103:325(8)	данные отсутствуют
546	2.2.29	2.2.30	185°27.4'	29.13	данные отсутствуют	51:12:0010103:325(8)	данные отсутствуют
547	2.2.30	2.2.31	185°42.8'	45.7	данные отсутствуют	51:12:0010103:325(8)	данные отсутствуют
548	2.2.31	2.2.32	93°31.6'	1.46	данные отсутствуют	51:12:0010103:325(8)	данные отсутствуют

полное наименование должности	подпись	инициалы, фамилия
	М.П.	

Земельный участок вид объекта недвижимости							
Лист № 26 раздела 3.1		Всего листов раздела 3.1: 26		Всего разделов: 8		Всего листов выписки: 62	
2 июля 2021г. № КУВИ-002/2021-81584055							
Кадастровый номер:				51:12:0010103:124			
549	2.2.32	2.2.33	5°39.3'	74.39	данные отсутствуют	51:12:0010103:325(8)	данные отсутствуют
550	2.2.33	2.2.34	42°49.8'	14.75	данные отсутствуют	51:12:0010103:325(8)	данные отсутствуют
551	2.2.34	2.2.28	311°15.1'	1.62	данные отсутствуют	51:12:0010103:325(8)	данные отсутствуют
552	2.3.35	2.3.36	186°0.7'	25.97	данные отсутствуют	51:12:0010103:325(7)	данные отсутствуют
553	2.3.36	2.3.37	186°6.1'	39.99	данные отсутствуют	51:12:0010103:325(7)	данные отсутствуют
554	2.3.37	2.3.38	186°10.0'	10.24	данные отсутствуют	51:12:0010103:325(7)	данные отсутствуют
555	2.3.38	2.3.39	205°43.0'	3.02	данные отсутствуют	51:12:0010103:325(7)	данные отсутствуют
556	2.3.39	2.3.40	186°49.5'	10.43	данные отсутствуют	51:12:0010103:325(7)	данные отсутствуют
557	2.3.40	2.3.41	128°32.5'	3.02	данные отсутствуют	51:12:0010103:325(7)	данные отсутствуют
558	2.3.41	2.3.42	6°13.1'	91.22	данные отсутствуют	51:12:0010103:325(7)	данные отсутствуют
559	2.3.42	2.3.35	271°46.1'	1.62	данные отсутствуют	51:12:0010103:325(7)	данные отсутствуют

полное наименование должности	подпись	инициалы, фамилия
	М.П.	

Выписка из Единого государственного реестра недвижимости об объекте недвижимости
Описание местоположения земельного участка

Земельный участок вид объекта недвижимости					
Лист № 1 раздела 3.2		Всего листов раздела 3.2: 18		Всего разделов: 8	Всего листов выписки: 62
2 июля 2021г. № КУВН-002/2021-81585055					
Кадастровый номер: 51:12:0010103-124					
Сведения о характерных точках границы земельного участка					
Номер точки	Координаты, м		Описание закрепления на местности	Средняя квадратичная погрешность определения координат характерных точек границ земельного участка, м	
	X	Y			
	1	2			3
1	551361.56	1449487.35	Закрепление отсутствует	0.1	
2	551212.48	1449416.8	Закрепление отсутствует	0.1	
3	551203.6	1449398.19	Закрепление отсутствует	0.1	
4	551202.99	1449397.6	Закрепление отсутствует	0.1	
5	551201.46	1449397.2	Закрепление отсутствует	0.1	
6	551164.22	1449395.21	Закрепление отсутствует	0.1	
7	551146.8	1449377.67	Закрепление отсутствует	0.1	
8	551145.84	1449375.25	Закрепление отсутствует	0.1	
9	551142.81	1449370.65	Закрепление отсутствует	0.1	
10	551163.35	1449396.74	Закрепление отсутствует	0.1	
11	550989.21	1449601.15	Закрепление отсутствует	0.1	
12	550983.08	1449601.62	Закрепление отсутствует	0.1	
13	550980.89	1449601.14	Закрепление отсутствует	0.1	
14	550980.74	1449601.8	Закрепление отсутствует	0.1	
15	550940.54	1449605.68	Закрепление отсутствует	0.1	
16	550907.04	1449519.08	Закрепление отсутствует	0.1	
17	550903.71	1449454.72	Закрепление отсутствует	0.1	
18	550914.14	1449403.8	Закрепление отсутствует	0.1	
19	550948.12	1449347.69	Закрепление отсутствует	0.1	
20	551006.85	1449300.58	Закрепление отсутствует	0.1	
21	551057.76	1449283.68	Закрепление отсутствует	0.1	
22	551107.29	1449279.06	Закрепление отсутствует	0.1	
23	551163.98	1449290.51	Закрепление отсутствует	0.1	
24	551195.37	1449306.98	Закрепление отсутствует	0.1	

полное наименование должности	подпись	инициалы, фамилия
	М.П.	

Земельный участок вид объекта недвижимости					
Лист № 2 раздела 3.2		Всего листов раздела 3.2: 18		Всего разделов: 8	Всего листов выписки: 62
2 июля 2021г. № КУВН-002/2021-81585055					
Кадастровый номер: 51:12:0010103-124					
Номер точки	Координаты, м		Описание закрепления на местности	Средняя квадратичная погрешность определения координат характерных точек границ земельного участка, м	
	X	Y			
	1	2			3
25	551236.31	1449343.29	Закрепление отсутствует	0.1	
26	551276.67	1449402.25	Закрепление отсутствует	0.1	
27	551301.07	1449446.08	Закрепление отсутствует	0.1	
1	551361.56	1449487.35	Закрепление отсутствует	0.1	
1	551138.79	1449370.39	Закрепление отсутствует	0.1	
2	551127.43	1449360.11	Закрепление отсутствует	0.1	
3	551098.43	1449357.34	Закрепление отсутствует	0.1	
4	551052.96	1449332.79	Закрепление отсутствует	0.1	
5	551052.87	1449334.25	Закрепление отсутствует	0.1	
6	551126.9	1449361.58	Закрепление отсутствует	0.1	
7	551137.72	1449371.61	Закрепление отсутствует	0.1	
1	551138.79	1449370.39	Закрепление отсутствует	0.1	
1	551046.27	1449352.05	Закрепление отсутствует	0.1	
2	551020.44	1449349.33	Закрепление отсутствует	0.1	
3	550980.68	1449345.08	Закрепление отсутствует	0.1	
4	550970.5	1449343.98	Закрепление отсутствует	0.1	
5	550967.78	1449342.67	Закрепление отсутствует	0.1	
6	550957.42	1449341.43	Закрепление отсутствует	0.1	
7	550955.54	1449343.79	Закрепление отсутствует	0.1	
8	551046.22	1449353.67	Закрепление отсутствует	0.1	
1	551046.27	1449352.05	Закрепление отсутствует	0.1	
1	553479.84	1448492.67	Закрепление отсутствует	0.1	
2	553445.51	1448607.01	Закрепление отсутствует	0.1	
3	553411.87	1448628.08	Закрепление отсутствует	0.1	
4	553366.75	1448776.3	Закрепление отсутствует	0.1	
5	553193.37	1448829.38	Закрепление отсутствует	0.1	
6	553168.49	1448899.87	Закрепление отсутствует	0.1	
7	552867.09	1449159.55	Закрепление отсутствует	0.1	
8	552624.95	1449218.41	Закрепление отсутствует	0.1	
9	552547.76	1449333.91	Закрепление отсутствует	0.1	
10	552535.41	1449353.58	Закрепление отсутствует	0.1	
11	552427.53	1449355.21	Закрепление отсутствует	0.1	
12	552410.77	1449366.74	Закрепление отсутствует	0.1	

полное наименование должности	подпись	инициалы, фамилия
	М.П.	

Земельный участок вид объекта недвижимости			
Лист № 3 раздела 3.2	Всего листов раздела 3.2, 18	Всего разделов: 8	Всего листов выписки: 62
2 июля 2021 г. № КУВН-002/2021-81585055			
Кадастровый номер:		51:12:0010103:124	
13	552309.26	1449398.62	Закрепление отсутствует
14	552306.55	1449399.93	Закрепление отсутствует
15	552322.28	1449446.57	Закрепление отсутствует
16	552170.58	1449477.73	Закрепление отсутствует
17	552164.75	1449481.91	Закрепление отсутствует
18	552152.63	1449477.45	Закрепление отсутствует
19	552113.43	1449521.76	Закрепление отсутствует
20	552061.91	1449564.57	Закрепление отсутствует
21	552003.14	1449566.95	Закрепление отсутствует
22	551964.11	1449564.11	Закрепление отсутствует
23	551962.01	1449549.33	Закрепление отсутствует
24	551950.77	1449542.63	Закрепление отсутствует
25	551895.69	1449507.96	Закрепление отсутствует
26	551865.56	1449503.51	Закрепление отсутствует
27	551821.08	1449478.4	Закрепление отсутствует
28	551747.78	1449530.05	Закрепление отсутствует
29	551658.47	1449582.65	Закрепление отсутствует
30	551584.67	1449624.56	Закрепление отсутствует
31	551470.66	1449541.47	Закрепление отсутствует
32	551369.95	1449476.19	Закрепление отсутствует
33	551313.96	1449429.89	Закрепление отсутствует
34	551283.94	1449386.11	Закрепление отсутствует
35	551248.13	1449333.42	Закрепление отсутствует
36	551203.2	1449296.06	Закрепление отсутствует
37	551168.75	1449278.61	Закрепление отсутствует
38	551133.57	1449270.16	Закрепление отсутствует
39	551081.21	1449266.3	Закрепление отсутствует
40	551054	1449270.17	Закрепление отсутствует
41	551000.54	1449289.52	Закрепление отсутствует
42	550937.68	1449338.23	Закрепление отсутствует
43	550945.33	1449324.04	Закрепление отсутствует
44	550946.9	1449323.39	Закрепление отсутствует
45	550945.39	1449319.87	Закрепление отсутствует
полное наименование должности		подпись	инициалы, фамилия
		М.П.	

Земельный участок вид объекта недвижимости			
Лист № 4 раздела 3.2	Всего листов раздела 3.2, 18	Всего разделов: 8	Всего листов выписки: 62
2 июля 2021 г. № КУВН-002/2021-81585055			
Кадастровый номер:		51:12:0010103:124	
46	550943.61	1449315.66	Закрепление отсутствует
47	550938.95	1449313.09	Закрепление отсутствует
48	550887.97	1449285.13	Закрепление отсутствует
49	550887.18	1449263.53	Закрепление отсутствует
50	550886.72	1449249.04	Закрепление отсутствует
51	550885.93	1449242.22	Закрепление отсутствует
52	550885.23	1449248.74	Закрепление отсутствует
53	550885.66	1449263.6	Закрепление отсутствует
54	550886.5	1449286.01	Закрепление отсутствует
55	550448.28	1449233.11	Закрепление отсутствует
56	550593.02	1449340.12	Закрепление отсутствует
57	550423.26	1449335.33	Закрепление отсутствует
58	550392.74	1449390.49	Закрепление отсутствует
59	550304.68	1449421.11	Закрепление отсутствует
60	549985.64	1449396.86	Закрепление отсутствует
61	549926.48	1449395.39	Закрепление отсутствует
62	549821.91	1449334.17	Закрепление отсутствует
63	549814.2	1448765.38	Закрепление отсутствует
64	549974.46	1448907.62	Закрепление отсутствует
65	550163.97	1448974.96	Закрепление отсутствует
66	550140.37	1448962.21	Закрепление отсутствует
67	550690.2	1448557.67	Закрепление отсутствует
68	550693.46	1448662.21	Закрепление отсутствует
69	550693.24	1448662.36	Закрепление отсутствует
70	550696.51	1448667.04	Закрепление отсутствует
71	550699.16	1448664.99	Закрепление отсутствует
72	550695.94	1448660.31	Закрепление отсутствует
73	550695.49	1448660.62	Закрепление отсутствует
74	550692.16	1448655.96	Закрепление отсутствует
75	550749.85	1448605.75	Закрепление отсутствует
76	550897.01	1448423.41	Закрепление отсутствует
77	550838.17	1448358.04	Закрепление отсутствует
78	550782.8	1448316.46	Закрепление отсутствует
полное наименование должности		подпись	инициалы, фамилия
		М.П.	

Земельный участок вид объекта недвижимости					
Лист № 5 раздела 3.2		Всего листов раздела 3.2: 18		Всего разделов: 8	Всего листов выписки: 62
2 июля 2021г. № КУВН-002/2021-81585055					
Кадастровый номер: 51:12:0010103:124					
79	550727.97	1448275.26	Закрепление отсутствует	0.1	
80	550808.13	1448169.64	Закрепление отсутствует	0.1	
81	550798.49	1448160.03	Закрепление отсутствует	0.1	
82	550755.6	1448254.13	Закрепление отсутствует	0.1	
83	550566.72	1448088.94	Закрепление отсутствует	0.1	
84	550401.74	1448091.12	Закрепление отсутствует	0.1	
85	550349.57	1448592.01	Закрепление отсутствует	0.1	
86	549929.3	1448578.39	Закрепление отсутствует	0.1	
87	549918.96	1447918.65	Закрепление отсутствует	0.1	
88	550188.94	1447914.42	Закрепление отсутствует	0.1	
89	550185.49	1447694.45	Закрепление отсутствует	0.1	
90	550168.43	1447683.92	Закрепление отсутствует	0.1	
91	550262.78	1447695.16	Закрепление отсутствует	0.1	
92	551241.55	1448575.05	Закрепление отсутствует	0.1	
93	551245.21	1449066.03	Закрепление отсутствует	0.1	
94	551470.62	1449066.68	Закрепление отсутствует	0.1	
95	551587.76	1449097.85	Закрепление отсутствует	0.1	
96	551706.9	1449073.01	Закрепление отсутствует	0.1	
97	551811.73	1449059.53	Закрепление отсутствует	0.1	
98	551940.19	1449046.08	Закрепление отсутствует	0.1	
99	552195.35	1449063.64	Закрепление отсутствует	0.1	
100	552283.55	1448944.94	Закрепление отсутствует	0.1	
101	552402.76	1448794.95	Закрепление отсутствует	0.1	
102	552516.03	1448670.07	Закрепление отсутствует	0.1	
103	552557.9	1448556.33	Закрепление отсутствует	0.1	
104	552604.92	1448441.35	Закрепление отсутствует	0.1	
105	552861.54	1448167.41	Закрепление отсутствует	0.1	
106	552903.53	1448173.91	Закрепление отсутствует	0.1	
107	553076.51	1447956.87	Закрепление отсутствует	0.1	
108	553151.79	1447932.97	Закрепление отсутствует	0.1	
109	553195.13	1448082	Закрепление отсутствует	0.1	
110	553226.44	1447976.77	Закрепление отсутствует	0.1	
111	553323.83	1448035.21	Закрепление отсутствует	0.1	
Полное наименование должности		Подпись		Инициалы, фамилия	
		М.П.			

Земельный участок вид объекта недвижимости					
Лист № 6 раздела 3.2		Всего листов раздела 3.2: 18		Всего разделов: 8	Всего листов выписки: 62
2 июля 2021г. № КУВН-002/2021-81585055					
Кадастровый номер: 51:12:0010103:124					
112	553311.31	1448063.56	Закрепление отсутствует	0.1	
113	553362.24	1448101.52	Закрепление отсутствует	0.1	
114	553437.97	1448132.75	Закрепление отсутствует	0.1	
115	553389.67	1448164.95	Закрепление отсутствует	0.1	
116	553371.21	1448146.49	Закрепление отсутствует	0.1	
117	553302.62	1448060.1	Закрепление отсутствует	0.1	
118	553279.75	1448044.6	Закрепление отсутствует	0.1	
119	553265.46	1448041.37	Закрепление отсутствует	0.1	
120	553262.24	1448046.94	Закрепление отсутствует	0.1	
121	553259.61	1448057.33	Закрепление отсутствует	0.1	
122	553243.6	1448130.28	Закрепление отсутствует	0.1	
123	553236.86	1448137	Закрепление отсутствует	0.1	
124	553227.67	1448200.74	Закрепление отсутствует	0.1	
125	553293.01	1448444.56	Закрепление отсутствует	0.1	
126	553290.8	1448482.81	Закрепление отсутствует	0.1	
127	553296.49	1448488.65	Закрепление отсутствует	0.1	
128	553280.08	1448544.36	Закрепление отсутствует	0.1	
129	553273.4	1448564.46	Закрепление отсутствует	0.1	
130	553252.37	1448617.9	Закрепление отсутствует	0.1	
131	553227.44	1448689.47	Закрепление отсутствует	0.1	
132	553183.34	1448775.68	Закрепление отсутствует	0.1	
133	553145.3	1448817.39	Закрепление отсутствует	0.1	
134	553154.89	1448829.24	Закрепление отсутствует	0.1	
135	553190.2	1448786.61	Закрепление отсутствует	0.1	
136	553227.61	1448724.37	Закрепление отсутствует	0.1	
137	553252.19	1448679.26	Закрепление отсутствует	0.1	
138	553279.49	1448612.24	Закрепление отсутствует	0.1	
139	553344.6	1448444.17	Закрепление отсутствует	0.1	
140	553353.68	1448447.75	Закрепление отсутствует	0.1	
141	553361.62	1448426.79	Закрепление отсутствует	0.1	
142	553353.56	1448423.75	Закрепление отсутствует	0.1	
143	553382.11	1448339.57	Закрепление отсутствует	0.1	
144	553385.06	1448325.32	Закрепление отсутствует	0.1	
Полное наименование должности		Подпись		Инициалы, фамилия	
		М.П.			

Земельный участок вид объекта недвижимости					
Лист № 7 раздела 3.2		Всего листов раздела 3.2: 18		Всего разделов: 8	Всего листов выписки: 62
2 июля 2021г. № КУВМ-002/2021-81585055					
Квартальный номер: 51:12-0010103:124					
145	553392.02	1448266.99	Закрепление отсутствует	0.1	
146	553391.18	1448204.53	Закрепление отсутствует	0.1	
147	553382.94	1448197.2	Закрепление отсутствует	0.1	
148	553382.63	1448185.76	Закрепление отсутствует	0.1	
149	553387.61	1448179.89	Закрепление отсутствует	0.1	
150	553404.11	1448169.56	Закрепление отсутствует	0.1	
151	553422.1	1448190.11	Закрепление отсутствует	0.1	
152	553438.52	1448231.92	Закрепление отсутствует	0.1	
153	553463.71	1448356.22	Закрепление отсутствует	0.1	
1	553479.84	1448492.67	Закрепление отсутствует	0.1	
1	553194.73	1448297.13	Закрепление отсутствует	0.1	
2	553172.96	1448229.88	Закрепление отсутствует	0.1	
3	553137.28	1448264.92	Закрепление отсутствует	0.1	
4	553153.4	1448312.12	Закрепление отсутствует	0.1	
1	553194.73	1448297.13	Закрепление отсутствует	0.1	
1	552119.52	1449471.2	Закрепление отсутствует	0.1	
2	552114.63	1449464.66	Закрепление отсутствует	0.1	
3	552168.1	1449469.54	Закрепление отсутствует	0.1	
4	552112.99	1449476.07	Закрепление отсутствует	0.1	
1	552119.52	1449471.2	Закрепление отсутствует	0.1	
1	550890.09	1449243.65	Закрепление отсутствует	0.1	
2	550889.23	1449243.66	Закрепление отсутствует	0.1	
3	550889.19	1449242.75	Закрепление отсутствует	0.1	
4	550887.64	1449242.73	Закрепление отсутствует	0.1	
5	550887.63	1449245.17	Закрепление отсутствует	0.1	
6	550888.51	1449246.41	Закрепление отсутствует	0.1	
7	550889.26	1449245.02	Закрепление отсутствует	0.1	
8	550889.24	1449244.16	Закрепление отсутствует	0.1	
9	550890.09	1449244.16	Закрепление отсутствует	0.1	
1	550890.09	1449243.65	Закрепление отсутствует	0.1	
1	550889.59	1449231.86	Закрепление отсутствует	0.1	
2	550889.44	1449231.04	Закрепление отсутствует	0.1	
3	550888.65	1449231.18	Закрепление отсутствует	0.1	
полное наименование должности			подпись	инициалы, фамилия	
			М.П.		

Земельный участок вид объекта недвижимости					
Лист № 8 раздела 3.2		Всего листов раздела 3.2: 18		Всего разделов: 8	Всего листов выписки: 62
2 июля 2021г. № КУВМ-002/2021-81585055					
Квартальный номер: 51:12-0010103:124					
4	550888.37	1449223.88	Закрепление отсутствует	0.1	
5	550889.28	1449223.88	Закрепление отсутствует	0.1	
6	550889.28	1449223.05	Закрепление отсутствует	0.1	
7	550888.29	1449223.05	Закрепление отсутствует	0.1	
8	550888.03	1449213.47	Закрепление отсутствует	0.1	
9	550888.79	1449213.46	Закрепление отсутствует	0.1	
10	550888.77	1449212.59	Закрепление отсутствует	0.1	
11	550888.04	1449212.59	Закрепление отсутствует	0.1	
12	550887.84	1449208.73	Закрепление отсутствует	0.1	
13	550888.35	1449208.86	Закрепление отсутствует	0.1	
14	550888.46	1449208.39	Закрепление отсутствует	0.1	
15	550887.89	1449208.24	Закрепление отсутствует	0.1	
16	550887.47	1449199.66	Закрепление отсутствует	0.1	
17	550887.92	1449199.61	Закрепление отсутствует	0.1	
18	550887.82	1449198.63	Закрепление отсутствует	0.1	
19	550887.41	1449198.66	Закрепление отсутствует	0.1	
20	550888.62	1449183.39	Закрепление отсутствует	0.1	
21	550886.35	1449183.35	Закрепление отсутствует	0.1	
22	550886.33	1449182.9	Закрепление отсутствует	0.1	
23	550885.58	1449182.92	Закрепление отсутствует	0.1	
24	550885.01	1449177.27	Закрепление отсутствует	0.1	
25	550883.47	1449177.56	Закрепление отсутствует	0.1	
26	550884.02	1449183.19	Закрепление отсутствует	0.1	
27	550886.01	1449201.25	Закрепление отсутствует	0.1	
28	550886.36	1449208.22	Закрепление отсутствует	0.1	
29	550886.46	1449212.92	Закрепление отсутствует	0.1	
30	550887.31	1449216.05	Закрепление отсутствует	0.1	
31	550888.85	1449216.22	Закрепление отсутствует	0.1	
32	550888.64	1449232.04	Закрепление отсутствует	0.1	
1	550889.59	1449231.86	Закрепление отсутствует	0.1	
1	550884.31	1449170.39	Закрепление отсутствует	0.1	
2	550883.94	1449166.76	Закрепление отсутствует	0.1	
3	550884.08	1449166.19	Закрепление отсутствует	0.1	
полное наименование должности			подпись	инициалы, фамилия	
			М.П.		

Земельный участок вид объекта недвижимости			
Лист № 9 раздела 3.2	Всего листов раздела 3.2: 18	Всего разделов: 8	Всего листов выписки: 62
2 июня 2021г. № КУВН-002/2021-81585055			
Кадастровый номер: 51:12:0010103:124			
4	550883.1	1449157.99	Закрепление отсутствует
5	550881.49	1449157.83	Закрепление отсутствует
6	550882.3	1449166.33	Закрепление отсутствует
7	550882.43	1449166.95	Закрепление отсутствует
8	550882.79	1449170.65	Закрепление отсутствует
1	550884.31	1449170.39	Закрепление отсутствует
1	550880.68	1449160.2	Закрепление отсутствует
2	550879.73	1449152.69	Закрепление отсутствует
3	550877.7	1449138.33	Закрепление отсутствует
4	550841.46	1449135.03	Закрепление отсутствует
5	550824.91	1449133.33	Закрепление отсутствует
6	550791.62	1449129.81	Закрепление отсутствует
7	550783.87	1449128.99	Закрепление отсутствует
8	550762.39	1449105.14	Закрепление отсутствует
9	550748.59	1449089.9	Закрепление отсутствует
10	550735.55	1449073.87	Закрепление отсутствует
11	550734.07	1449070.02	Закрепление отсутствует
12	550732.63	1449069.82	Закрепление отсутствует
13	550731.94	1449074.14	Закрепление отсутствует
14	550761.34	1449106.09	Закрепление отсутствует
15	550783.05	1449130.45	Закрепление отсутствует
16	550876.48	1449139.74	Закрепление отсутствует
17	550879.19	1449160.14	Закрепление отсутствует
1	550886.68	1449160.2	Закрепление отсутствует
1	550815.12	1448874.17	Закрепление отсутствует
2	550813.19	1448871.88	Закрепление отсутствует
3	550810.89	1448873.81	Закрепление отсутствует
4	550812.83	1448876.11	Закрепление отсутствует
1	550815.12	1448874.17	Закрепление отсутствует
1	550814.32	1448842.74	Закрепление отсутствует
2	550813.74	1448839.8	Закрепление отсутствует
3	550810.8	1448840.37	Закрепление отсутствует
4	550811.37	1448843.32	Закрепление отсутствует
полное наименование должности		подпись	инициалы, фамилия
		М.П.	

Земельный участок вид объекта недвижимости			
Лист № 10 раздела 3.2	Всего листов раздела 3.2: 18	Всего разделов: 8	Всего листов выписки: 62
2 июня 2021г. № КУВН-002/2021-81585055			
Кадастровый номер: 51:12:0010103:124			
1	550814.32	1448842.74	Закрепление отсутствует
1	550810.26	1448857.38	Закрепление отсутствует
2	550808.32	1448835.08	Закрепление отсутствует
3	550806.03	1448857.02	Закрепление отсутствует
4	550807.96	1448859.31	Закрепление отсутствует
1	550810.26	1448857.38	Закрепление отсутствует
1	550809.73	1448862.11	Закрепление отсутствует
2	550802.84	1448856.62	Закрепление отсутствует
3	550795.57	1448862.58	Закрепление отсутствует
4	550799.46	1448868.07	Закрепление отсутствует
1	550807.73	1448862.11	Закрепление отсутствует
1	550806.74	1448843.43	Закрепление отсутствует
2	550803.22	1448839.27	Закрепление отсутствует
3	550803.85	1448838.65	Закрепление отсутствует
4	550803.51	1448838.26	Закрепление отсутствует
5	550802.88	1448838.87	Закрепление отсутствует
6	550799.17	1448834.5	Закрепление отсутствует
7	550799.65	1448834.03	Закрепление отсутствует
8	550799.3	1448833.65	Закрепление отсутствует
9	550798.83	1448834.1	Закрепление отсутствует
10	550791.72	1448823.7	Закрепление отсутствует
11	550791.97	1448825.46	Закрепление отсутствует
12	550791.62	1448825.08	Закрепление отсутствует
13	550791.38	1448825.31	Закрепление отсутствует
14	550787.08	1448820.23	Закрепление отсутствует
15	550787.2	1448820.12	Закрепление отсутствует
16	550786.86	1448819.72	Закрепление отсутствует
17	550786.74	1448819.84	Закрепление отсутствует
18	550765.43	1448795.69	Закрепление отсутствует
19	550766.08	1448795.17	Закрепление отсутствует
20	550765.77	1448794.75	Закрепление отсутствует
21	550765.06	1448795.31	Закрепление отсутствует
22	550762.15	1448791.46	Закрепление отсутствует
полное наименование должности		подпись	инициалы, фамилия
		М.П.	

Лист 47

Земельный участок вид объекта недвижимости				Всего листов выписки: 62
Лист № 11 раздела 3.2		Всего листов раздела 3.2: 18		Всего разделов: 8
2 июля 2021г. № КУВН-002/2021-81585055		51:12:0010103:124		
Кадастровый номер:				0.1
23	550762.27	1448791.37	Закрепление отсутствует	0.1
24	550761.97	1448790.95	Закрепление отсутствует	0.1
25	550751.24	1448777.35	Закрепление отсутствует	0.1
26	550750.93	1448776.93	Закрепление отсутствует	0.1
27	550750.81	1448777.02	Закрепление отсутствует	0.1
28	550746.93	1448772.04	Закрепление отсутствует	0.1
29	550747.27	1448771.8	Закрепление отсутствует	0.1
30	550747.09	1448771.51	Закрепление отсутствует	0.1
31	550746.72	1448771.27	Закрепление отсутствует	0.1
32	550743.14	1448767.07	Закрепление отсутствует	0.1
33	550743.49	1448766.82	Закрепление отсутствует	0.1
34	550743.21	1448766.44	Закрепление отсутствует	0.1
35	550742.86	1448766.7	Закрепление отсутствует	0.1
36	550739.74	1448762.6	Закрепление отсутствует	0.1
37	550740	1448762.35	Закрепление отсутствует	0.1
38	550739.77	1448762.1	Закрепление отсутствует	0.1
39	550739.53	1448762.39	Закрепление отсутствует	0.1
40	550735.57	1448757.13	Закрепление отсутствует	0.1
41	550735.88	1448756.91	Закрепление отсутствует	0.1
42	550735.61	1448756.53	Закрепление отсутствует	0.1
43	550735.29	1448756.76	Закрепление отсутствует	0.1
44	550734.6	1448755.85	Закрепление отсутствует	0.1
45	550733.36	1448753.25	Закрепление отсутствует	0.1
46	550731.58	1448755.03	Закрепление отсутствует	0.1
47	550732.57	1448757.12	Закрепление отсутствует	0.1
48	550755.46	1448787.63	Закрепление отсутствует	0.1
49	550771.27	1448806.15	Закрепление отсутствует	0.1
50	550770.51	1448806.85	Закрепление отсутствует	0.1
51	550770.84	1448807.19	Закрепление отсутствует	0.1
52	550771.58	1448806.54	Закрепление отсутствует	0.1
53	550776.75	1448812.5	Закрепление отсутствует	0.1
54	550776.45	1448812.78	Закрепление отсутствует	0.1
55	550776.84	1448813.15	Закрепление отсутствует	0.1
полное наименование должности				подпись
				М.П.
				инициалы, фамилия

Лист 48

Земельный участок вид объекта недвижимости				Всего листов выписки: 62
Лист № 12 раздела 3.2		Всего листов раздела 3.2: 18		Всего разделов: 8
2 июля 2021г. № КУВН-002/2021-81585055		51:12:0010103:124		
Кадастровый номер:				0.1
56	550777.11	1448812.91	Закрепление отсутствует	0.1
57	550784.66	1448821.73	Закрепление отсутствует	0.1
58	550803.38	1448843.18	Закрепление отсутствует	0.1
59	550789.56	1448835.02	Закрепление отсутствует	0.1
60	550756.48	1448884.14	Закрепление отсутствует	0.1
61	550756.97	1448885.44	Закрепление отсутствует	0.1
62	550756.64	1448885.72	Закрепление отсутствует	0.1
63	550756.96	1448886.11	Закрепление отсутствует	0.1
64	550757.16	1448885.94	Закрепление отсутствует	0.1
65	550759.85	1448892.96	Закрепление отсутствует	0.1
66	550759.67	1448893.05	Закрепление отсутствует	0.1
67	550759.83	1448893.38	Закрепление отсутствует	0.1
68	550759.98	1448893.3	Закрепление отсутствует	0.1
69	550764.77	1448905.81	Закрепление отсутствует	0.1
70	550766.9	1448911.28	Закрепление отсутствует	0.1
71	550767.53	1448919.13	Закрепление отсутствует	0.1
72	550765.43	1448913.87	Закрепление отсутствует	0.1
73	550765.49	1448914.19	Закрепление отсутствует	0.1
74	550767.84	1448913.32	Закрепление отсутствует	0.1
75	550769.81	1448911.94	Закрепление отсутствует	0.1
76	550771.48	1448910.07	Закрепление отсутствует	0.1
77	550771.17	1448909.9	Закрепление отсутствует	0.1
78	550769.77	1448911.48	Закрепление отсутствует	0.1
79	550765.03	1448899.36	Закрепление отсутствует	0.1
80	550765.29	1448899.23	Закрепление отсутствует	0.1
81	550765.08	1448898.8	Закрепление отсутствует	0.1
82	550764.85	1448898.91	Закрепление отсутствует	0.1
83	550759.36	1448884.87	Закрепление отсутствует	0.1
84	550762.89	1448881.77	Закрепление отсутствует	0.1
85	550762.93	1448881.87	Закрепление отсутствует	0.1
86	550763.4	1448881.6	Закрепление отсутствует	0.1
87	550763.32	1448881.4	Закрепление отсутствует	0.1
88	550769.23	1448876.23	Закрепление отсутствует	0.1
полное наименование должности				подпись
				М.П.
				инициалы, фамилия



Лист 49

Земельный участок вид объекта недвижимости			
Лист № 13 раздела 3.2	Всего листов раздела 3.2: 18	Всего разделов: 8	Всего листов выписки: 62
2 июля 2021г. № КУВИ-002/2021-81585055			
Кадастровый номер: 51:12:0010103:134			
89	550769.35	1448876.42	Закрепление отсутствует
90	550769.75	1448876.07	Закрепление отсутствует
91	550769.63	1448875.88	Закрепление отсутствует
92	550774.96	1448871.22	Закрепление отсутствует
93	550775.18	1448871.6	Закрепление отсутствует
94	550775.56	1448871.34	Закрепление отсутствует
95	550775.31	1448870.92	Закрепление отсутствует
96	550780.37	1448866.49	Закрепление отсутствует
97	550780.7	1448866.86	Закрепление отсутствует
98	550781.1	1448866.53	Закрепление отсутствует
99	550780.76	1448866.15	Закрепление отсутствует
100	550785.2	1448862.26	Закрепление отсутствует
101	550785.41	1448862.58	Закрепление отсутствует
102	550785.83	1448862.78	Закрепление отсутствует
103	550785.59	1448861.92	Закрепление отсутствует
104	550791.34	1448856.9	Закрепление отсутствует
105	550791.64	1448857.21	Закрепление отсутствует
106	550792.09	1448856.85	Закрепление отсутствует
107	550791.78	1448856.52	Закрепление отсутствует
108	550795.79	1448853.01	Закрепление отсутствует
109	550796.31	1448853.56	Закрепление отсутствует
110	550796.76	1448853.2	Закрепление отсутствует
111	550796.22	1448852.63	Закрепление отсутствует
112	550800.23	1448849.13	Закрепление отсутствует
113	550800.91	1448849.85	Закрепление отсутствует
114	550801.36	1448849.48	Закрепление отсутствует
115	550800.61	1448848.79	Закрепление отсутствует
116	550804.4	1448845.47	Закрепление отсутствует
117	550804.98	1448846.08	Закрепление отсутствует
118	550805.43	1448845.72	Закрепление отсутствует
119	550804.84	1448845.1	Закрепление отсутствует
1	550806.74	1448843.43	Закрепление отсутствует
1	550781.7	1448941.83	Закрепление отсутствует
полное наименование должности		подпись	инициалы, фамилия
		М.П.	

Лист 50

Земельный участок вид объекта недвижимости			
Лист № 14 раздела 3.2	Всего листов раздела 3.2: 18	Всего разделов: 8	Всего листов выписки: 62
2 июля 2021г. № КУВИ-002/2021-81585055			
Кадастровый номер: 51:12:0010103:134			
2	550774.76	1448924.14	Закрепление отсутствует
3	550776.49	1448923.71	Закрепление отсутствует
4	550776.43	1448923.44	Закрепление отсутствует
5	550774.14	1448924.01	Закрепление отсутствует
6	550772	1448925.43	Закрепление отсутствует
7	550770.33	1448927.2	Закрепление отсутствует
8	550770.56	1448927.37	Закрепление отсутствует
9	550771.97	1448925.87	Закрепление отсутствует
10	550773	1448927.05	Закрепление отсутствует
11	550778.99	1448942.33	Закрепление отсутствует
12	550780.01	1448954.29	Закрепление отсутствует
13	550738.82	1449022.29	Закрепление отсутствует
14	550736.71	1449037.89	Закрепление отсутствует
15	550737.71	1449037.89	Закрепление отсутствует
16	550737.71	1449038.89	Закрепление отсутствует
17	550736.71	1449038.89	Закрепление отсутствует
18	550732.78	1449067.7	Закрепление отсутствует
19	550734.4	1449067.8	Закрепление отсутствует
20	550736.84	1449048	Закрепление отсутствует
21	550740.25	1449022.54	Закрепление отсутствует
22	550751.33	1448955.34	Закрепление отсутствует
23	550781.48	1448942.99	Закрепление отсутствует
24	550781.12	1448942.05	Закрепление отсутствует
1	550781.7	1448941.83	Закрепление отсутствует
1	550800.92	1448843.81	Закрепление отсутствует
2	550799.04	1448841.47	Закрепление отсутствует
3	550796.7	1448843.35	Закрепление отсутствует
4	550798.58	1448845.69	Закрепление отсутствует
1	550800.92	1448843.81	Закрепление отсутствует
1	550779.6	1448817.44	Закрепление отсутствует
2	550777.72	1448815.1	Закрепление отсутствует
3	550775.38	1448816.98	Закрепление отсутствует
4	550777.26	1448819.32	Закрепление отсутствует
полное наименование должности		подпись	инициалы, фамилия
		М.П.	

Земельный участок вид объекта недвижимости					
Лист № 15 раздела 3.2		Всего листов раздела 3.2: 16		Всего разделов: 8	Всего листов выписки: 62
2 июня 2021г. № КУВИ-002/2021-81585055		51:12:0010103:124			
Кадастровый номер:					
1	550779.6	1448817.44	Закрепление отсутствует	0.1	
1	550756.88	1448789.63	Закрепление отсутствует	0.1	
2	550753.01	1448787.29	Закрепление отсутствует	0.1	
3	550752.67	1448789.17	Закрепление отсутствует	0.1	
4	550754.24	1448791.51	Закрепление отсутствует	0.1	
1	550756.88	1448789.63	Закрепление отсутствует	0.1	
1	550739.28	1448768.56	Закрепление отсутствует	0.1	
2	550737.4	1448766.22	Закрепление отсутствует	0.1	
3	550735.06	1448768.09	Закрепление отсутствует	0.1	
4	550736.94	1448770.43	Закрепление отсутствует	0.1	
1	550739.28	1448768.56	Закрепление отсутствует	0.1	
1	550730.69	1448747.52	Закрепление отсутствует	0.1	
2	550730.25	1448746.5	Закрепление отсутствует	0.1	
3	550730.47	1448746.4	Закрепление отсутствует	0.1	
4	550730.3	1448743.97	Закрепление отсутствует	0.1	
5	550730.06	1448746.06	Закрепление отсутствует	0.1	
6	550730	1448745.92	Закрепление отсутствует	0.1	
7	550726.51	1448733.91	Закрепление отсутствует	0.1	
8	550726.83	1448733.82	Закрепление отсутствует	0.1	
9	550726.71	1448733.37	Закрепление отсутствует	0.1	
10	550726.37	1448733.46	Закрепление отсутствует	0.1	
11	550723.37	1448722.52	Закрепление отсутствует	0.1	
12	550719.82	1448710.89	Закрепление отсутствует	0.1	
13	550728.65	1448701.57	Закрепление отсутствует	0.1	
14	550726.97	1448699.6	Закрепление отсутствует	0.1	
15	550727.34	1448699.29	Закрепление отсутствует	0.1	
16	550726.96	1448698.85	Закрепление отсутствует	0.1	
17	550726.6	1448699.15	Закрепление отсутствует	0.1	
18	550722.52	1448694.34	Закрепление отсутствует	0.1	
19	550722.73	1448694.13	Закрепление отсутствует	0.1	
20	550722.38	1448693.79	Закрепление отсутствует	0.1	
21	550722.2	1448693.97	Закрепление отсутствует	0.1	
22	550718.63	1448689.78	Закрепление отсутствует	0.1	
полное наименование должности			подпись	инициалы, фамилия	
			М.П.		

Земельный участок вид объекта недвижимости					
Лист № 16 раздела 3.2		Всего листов раздела 3.2: 18		Всего разделов: 8	Всего листов выписки: 62
2 июня 2021г. № КУВИ-002/2021-81585055		51:12:0010103:124			
Кадастровый номер:					
23	550718.78	1448689.65	Закрепление отсутствует	0.1	
24	550718.49	1448689.31	Закрепление отсутствует	0.1	
25	550718.37	1448689.41	Закрепление отсутствует	0.1	
26	550705.11	1448673.72	Закрепление отсутствует	0.1	
27	550701.25	1448669.44	Закрепление отсутствует	0.1	
28	550699.59	1448671.89	Закрепление отсутствует	0.1	
29	550703.86	1448676.64	Закрепление отсутствует	0.1	
30	550712.57	1448686.56	Закрепление отсутствует	0.1	
31	550725.33	1448701.38	Закрепление отсутствует	0.1	
32	550717.1	1448710.27	Закрепление отсутствует	0.1	
33	550717.49	1448711.62	Закрепление отсутствует	0.1	
34	550717.06	1448711.73	Закрепление отсутствует	0.1	
35	550717.18	1448712.22	Закрепление отсутствует	0.1	
36	550717.65	1448712.12	Закрепление отсутствует	0.1	
37	550718.86	1448716.6	Закрепление отсутствует	0.1	
38	550725.84	1448740.33	Закрепление отсутствует	0.1	
39	550725.43	1448740.45	Закрепление отсутствует	0.1	
40	550725.53	1448740.89	Закрепление отсутствует	0.1	
41	550725.97	1448740.77	Закрепление отсутствует	0.1	
42	550727.72	1448746.62	Закрепление отсутствует	0.1	
43	550728.84	1448749.29	Закрепление отсутствует	0.1	
1	550730.69	1448747.52	Закрепление отсутствует	0.1	
1	550721.56	1448739.33	Закрепление отсутствует	0.1	
2	550720.46	1448736.54	Закрепление отсутствует	0.1	
3	550717.67	1448737.64	Закрепление отсутствует	0.1	
4	550718.77	1448740.43	Закрепление отсутствует	0.1	
1	550721.56	1448739.33	Закрепление отсутствует	0.1	
1	550713.06	1448713.28	Закрепление отсутствует	0.1	
2	550711.96	1448710.49	Закрепление отсутствует	0.1	
3	550709.17	1448711.59	Закрепление отсутствует	0.1	
4	550710.27	1448714.38	Закрепление отсутствует	0.1	
1	550713.06	1448713.28	Закрепление отсутствует	0.1	
1	550701.93	1448684.64	Закрепление отсутствует	0.1	
полное наименование должности			подпись	инициалы, фамилия	
			М.П.		

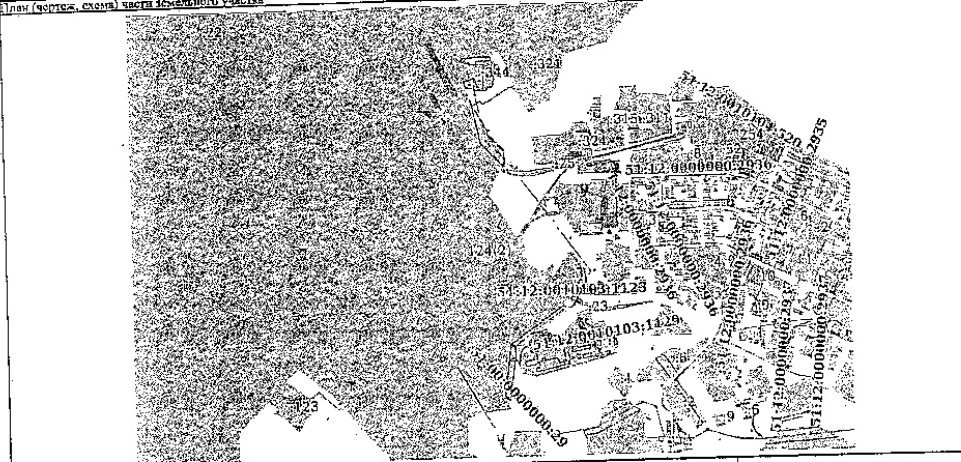
Земельный участок вид объекта недвижимости					
Лист № 17 раздела 3.2		Всего листов раздела 3.2: 18		Всего разделов: 8	Всего листов выписки: 62
2 июля 2021г. № КУВИ-002/2021-81585055					
Кадастровый номер: 51:12:0010103:124					
2	550709.59	1448681.96	Закрепление отсутствует	0.1	
3	550698.32	1448681.64	Закрепление отсутствует	0.1	
4	550700.47	1448681.54	Закрепление отсутствует	0.1	
5	550698.39	1448679.37	Закрепление отсутствует	0.1	
6	550697.99	1448679.76	Закрепление отсутствует	0.1	
7	550699.36	1448678.06	Закрепление отсутствует	0.1	
8	550694.2	1448680.14	Закрепление отсутствует	0.1	
9	550695.93	1448682.04	Закрепление отсутствует	0.1	
10	550696.92	1448684.87	Закрепление отсутствует	0.1	
11	550698.43	1448684.34	Закрепление отсутствует	0.1	
12	550699.25	1448685.98	Закрепление отсутствует	0.1	
1	550701.93	1448684.64	Закрепление отсутствует	0.1	
1	550688.39	1448667.61	Закрепление отсутствует	0.1	
2	550686.31	1448665.45	Закрепление отсутствует	0.1	
3	550684.15	1448667.53	Закрепление отсутствует	0.1	
4	550686.23	1448669.69	Закрепление отсутствует	0.1	
1	550688.39	1448667.61	Закрепление отсутствует	0.1	
1	550304.35	1448953.8	Закрепление отсутствует	0.1	
2	550302.87	1448952.46	Закрепление отсутствует	0.1	
3	550299.48	1448957.46	Закрепление отсутствует	0.1	
4	550301.06	1448958.69	Закрепление отсутствует	0.1	
1	550304.35	1448953.8	Закрепление отсутствует	0.1	
1	550093.67	1449317.93	Закрепление отсутствует	0.1	
2	550095.57	1449313.63	Закрепление отсутствует	0.1	
3	550091.4	1449313.14	Закрепление отсутствует	0.1	
4	550092.81	1449312.37	Закрепление отсутствует	0.1	
5	550091.65	1449311.97	Закрепление отсутствует	0.1	
6	550087.86	1449312.27	Закрепление отсутствует	0.1	
7	550086.41	1449312.51	Закрепление отсутствует	0.1	
8	550085.74	1449313.21	Закрепление отсутствует	0.1	
9	550085.62	1449313.96	Закрепление отсутствует	0.1	
10	550085.84	1449318.33	Закрепление отсутствует	0.1	
11	550086.22	1449318.93	Закрепление отсутствует	0.1	


полное наименование должности: _____ Подпись: _____ инициалы, фамилия

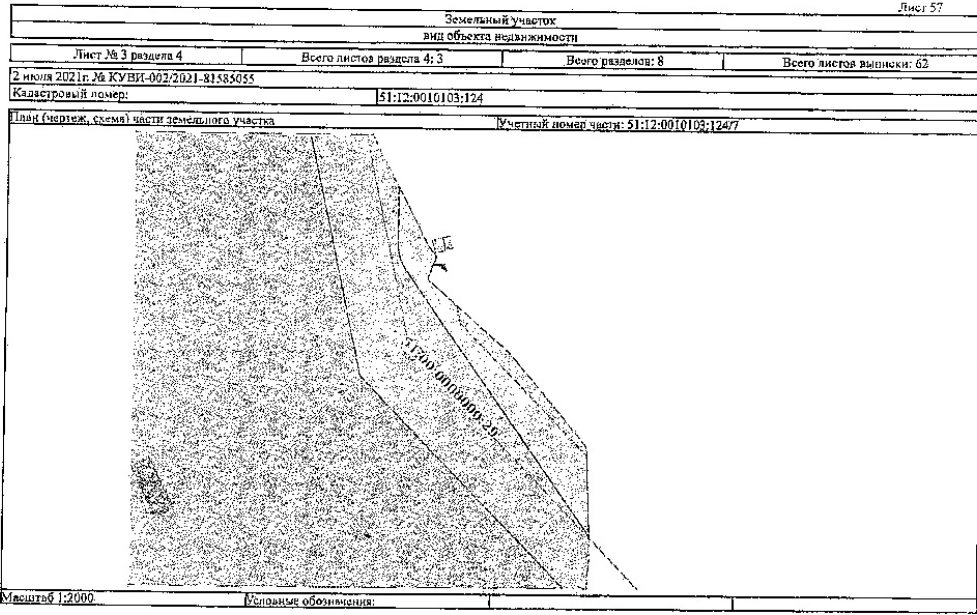
Земельный участок вид объекта недвижимости					
Лист № 18 раздела 3.2		Всего листов раздела 3.2: 18		Всего разделов: 8	Всего листов выписки: 62
2 июля 2021г. № КУВИ-002/2021-81585055					
Кадастровый номер: 51:12:0010103:124					
12	550086.92	1449319.14	Закрепление отсутствует	0.1	
13	550091.34	1449318.93	Закрепление отсутствует	0.1	
14	550093.31	1449318.56	Закрепление отсутствует	0.1	
1	550093.67	1449317.93	Закрепление отсутствует	0.1	
1	550075.38	1449154.42	Закрепление отсутствует	0.1	
2	550074.63	1449148.59	Закрепление отсутствует	0.1	
3	550068.76	1449149.4	Закрепление отсутствует	0.1	
4	550069.5	1449153.26	Закрепление отсутствует	0.1	
1	550075.38	1449154.42	Закрепление отсутствует	0.1	
1	550072.3	1448921.19	Закрепление отсутствует	0.1	
2	550068.75	1448915.87	Закрепление отсутствует	0.1	
3	550063.41	1448919.16	Закрепление отсутствует	0.1	
4	550067.08	1448924.66	Закрепление отсутствует	0.1	
1	550072.3	1448921.19	Закрепление отсутствует	0.1	
1	550060.39	1448994.11	Закрепление отсутствует	0.1	
2	550059.36	1448993.43	Закрепление отсутствует	0.1	
3	550054.52	1448993.03	Закрепление отсутствует	0.1	
4	550052.65	1448993.41	Закрепление отсутствует	0.1	
5	550052.1	1448994.24	Закрепление отсутствует	0.1	
6	550051.67	1448996.27	Закрепление отсутствует	0.1	
7	550051.64	1448999.87	Закрепление отсутствует	0.1	
8	550051.97	1449000.71	Закрепление отсутствует	0.1	
9	550052.57	1449001.21	Закрепление отсутствует	0.1	
10	550058.21	1449001.96	Закрепление отсутствует	0.1	
11	550059.64	1449001.8	Закрепление отсутствует	0.1	
12	550060.08	1449000.59	Закрепление отсутствует	0.1	
1	550060.39	1448994.11	Закрепление отсутствует	0.1	

полное наименование должности: _____ Подпись: _____ инициалы, фамилия

Выписка из Единого государственного реестра недвижимости об объекте недвижимости
Сведения о частях земельного участка

Земельный участок вид объекта недвижимости			
Лист № 1 раздела 4	Всего листов раздела 4: 3	Всего разделов: 8	Всего листов выписки: 62
2 июля 2021г. № КУВИ-002/2021-81585055			
Кадастровый номер:		51:12:0010103:124	
Лист (чертеж, схема) части земельного участка		Учетный номер части: 51:12:0010103:124/5	
			
Масштаб 1:20000		Словесные обозначения:	
полное наименование должности		подпись	инициалы, фамилия
		M.П.	

Земельный участок вид объекта недвижимости			
Лист № 2 раздела 4	Всего листов раздела 4: 3	Всего разделов: 8	Всего листов выписки: 62
2 июля 2021г. № КУВИ-002/2021-81585055			
Кадастровый номер:		51:12:0010103:124	
Лист (чертеж, схема) части земельного участка		Учетный номер части: 51:12:0010103:124/6	
			
Масштаб 1:40		Словесные обозначения:	
полное наименование должности		подпись	инициалы, фамилия
		M.П.	



полное наименование должности	подпись	инициалы, фамилия
	М.П.	

Выписка из Единого государственного реестра недвижимости об объекте недвижимости
Сведения о частях земельного участка

Раздел 4.1 Лист 58

Земельный участок вид объекта недвижимости			
Лист № 1 раздела 4.1	Всего листов раздела 4.1: 1	Всего разделов: 8	Всего листов выписки: 62
2 июля 2021 г. № КУВН-002/2021-81585055			
Кадастровый номер: 51:12:0010103:124			
Учетный номер части	Площадь, м2	Содержание ограничения в использовании или ограничения права на объект недвижимости или обременения объекта недвижимости	
1	2	3	
51:12:0010103:124/5	17534	51:00-6.40	
51:12:0010103:124/6	16	51:12-6.9	
51:12:0010103:124/7	3482	51:12-6.4	

полное наименование должности	подпись	инициалы, фамилия
	М.П.	

Выписка из Единого государственного реестра недвижимости об объекте недвижимости
Сведения о частях земельного участка

Земельный участок вид объекта недвижимости				
Лист № 1 раздела 4.2		Всего листов раздела 4.2: 4		Всего разделов: 8
2 индекс 2021г. № КУВН-002/2021-81585055		[51:12:0010103:124		
Кад.стровый номер:		[51:12:0010103:124/5		
Сведения о характерных точках границы части (частей) земельного участка				
Учетный номер части: 51:12:0010103:124/5				
Номер точки	Координаты, м		Описание закрепления на местности	Средняя квадратичная погрешность определений координат характерных точек границ земельного участка, м
	X	Y		
1	551003.53	1449584.34	-	-
2	550989.21	1449601.15	-	-
3	550983.08	1449601.62	-	-
4	550980.89	1449601.14	-	-
5	550980.74	1449601.8	-	-
6	550930.54	1449605.68	-	-
7	550920.54	1449568.82	-	-
8	551000	1449579.27	-	-
1	551003.53	1449584.34	-	-
1	552342.38	1449388.22	-	-
2	552309.26	1449398.62	-	-
3	552306.55	1449399.93	-	-
4	552222.28	1449446.57	-	-
5	552170.58	1449477.73	-	-
6	552164.75	1449481.91	-	-
7	552152.63	1449477.45	-	-
8	552138.78	1449493.11	-	-
9	552128.84	1449495.28	-	-
10	552056.87	1449564.77	-	-
11	552003.14	1449566.95	-	-
12	551972.12	1449564.69	-	-
13	552100.22	1449441.46	-	-
1	552342.38	1449388.22	-	-

полное наименование должности: _____ Подпись: _____ Инициалы, фамилия: _____
М.П.

Земельный участок вид объекта недвижимости				
Лист № 2 раздела 4.2		Всего листов раздела 4.2: 4		Всего разделов: 8
2 индекс 2021г. № КУВН-002/2021-81585055		[51:12:0010103:124		
Кад.стровый номер:		[51:12:0010103:124/5		
1	552119.52	1449471.2	-	-
2	552114.63	1449464.66	-	-
3	552108.1	1449469.54	-	-
4	552112.99	1449476.07	-	-
1	552119.52	1449471.2	-	-

полное наименование должности: _____ Подпись: _____ Инициалы, фамилия: _____
М.П.

Земельный участок					Лист 61
вид объекта недвижимости					
Лист № 3 раздела 4.2		Всего листов раздела 4.2: 4		Всего разделов: 8	Всего листов выписки: 62
2 июля 2021 г. № КУВН-002/2021-81585055					
Кадастровый номер: 51:12:0010103:124					
Сведения о характеристиках точек границы части (частей) земельного участка					
Учетный номер части: 51:12:0010103:124/6					
Номер точки	Координаты, м		Описание закрепления на местности	Средняя квадратичная погрешность определения координат характерных точек границ земельного участка, м	Система координат
	Х	У			
1	552106.17	1449175.68	-	-	-
2	552106.17	1449179.68	-	-	-
3	552102.17	1449179.68	-	-	-
4	552102.17	1449175.68	-	-	-
1	552106.17	1449175.68	-	-	-

полное наименование должности	подпись	инициалы, фамилия
	М.П.	

Земельный участок					Лист 62
вид объекта недвижимости					
Лист № 4 раздела 4.2		Всего листов раздела 4.2: 4		Всего разделов: 8	Всего листов выписки: 62
2 июля 2021 г. № КУВН-002/2021-81585055					
Кадастровый номер: 51:12:0010103:124					
Сведения о характеристиках точек границы части (частей) земельного участка					
Учетный номер части: 51:12:0010103:124/7					
Номер точки	Координаты, м		Описание закрепления на местности	Средняя квадратичная погрешность определения координат характерных точек границ земельного участка, м	Система координат
	Х	У			
1	552157.87	1449465.44	-	-	-
2	552161.49	1449463.34	-	-	-
3	552166.21	1449461.75	-	-	-
4	552170.37	1449461.32	-	-	-
5	552203.12	1449461.3	-	-	-
6	552170.58	1449477.73	-	-	-
7	552164.75	1449481.91	-	-	-
8	552152.63	1449477.45	-	-	-
9	552113.43	1449521.76	-	-	-
10	552061.91	1449564.57	-	-	-
11	552012.84	1449566.56	-	-	-
1	552157.87	1449465.44	-	-	-

полное наименование должности	подпись	инициалы, фамилия
	М.П.	

Приложение к договору аренды земельного участка от 07.07.2021 №11/21

РАСЧЕТ АРЕНДНОЙ ПЛАТЫ ЗА ЗЕМЛЮ на 2020, 2021

№п/п	Наименование	ед.изм.	51:12:0010103:124		
			2020	2021	2021
1	Местоположение объекта	*			
2	Площадь земельного участка	кв.м.	3017603	3017603	2777310
3	Кадастровая стоимость	руб.	841 100 700,00	841 100 700,00	774 123 496
4	Годовой размер арендной платы за земельный участок	ставка	0,018	0,018	0,018
5	Годовая арендная плата		15139812,6	15 139 812,60	13934222,93
6	Ежеквартально	руб.	3784953,15	3 784 953,15	3483555,733
7	2020 (с 23.08.2020 по 31.12.2020)	руб.	2180462,14	-	-
8	2021 (с 01.04.2021 по 08.06.2021)	руб.	-	2 869 909,53	-
9	2021 (с 09.06.2021 по 30.06.2021)	руб.	-	-	842178,31
10	Итого	руб.	5965415,29	6 654 862,68	7809289,775
			5965415,29	14 464 152,46	

РЕКВИЗИТЫ для перечисления арендной платы и пени:

Получатель: УФК по Мурманской обл. (КУМИ Администрации г. Оленегорска,
л/с 04493436890)
ИНН 5108900461, КПП 510801001, ОКТМО 47717000
г.Оленегорск, ул.Строительная, дом 52, Банк // ТОФК получателя ОТДЕЛЕНИЕ МУРМАНСК
БАНКА РОССИИ//УФК по Мурманской области, г. Мурманск, БИК ТОФК 014705901
ЕКС (единый казначейский счет) 40102810745370000041
Казначейский счет 03100643000000014900

*Постановление Администрации города Оленегорска от 17.05.2021 № 344 "Об утверждении Порядка установления ставок арендной платы, условиях и сроках внесения арендной платы за использование земельных участков, находящихся в муниципальной собственности, а также земельных участков, государственная собственность на которые не разграничена, расположенных на территории муниципального округа город Оленегорск с подведомственной территорией Мурманской области.


Расчет составила _____ Толстикова Анна Алексеевна

ЛИСТ РЕГИСТРАЦИИ ИЗМЕНЕНИЙ

Изм.	Номера листов (страниц)				Всего листов (страниц) в док.	Номер док.	Подп.	Дата
	изменён- ных	заменён- ных	новых	аннули- рованных				