

ОБЩЕСТВО С ОГРАНИЧЕННОЙ ОТВЕТСТВЕННОСТЬЮ  
«ЕВРО ИНЖИНИРИНГ»



---

Заказчик: ООО «Братский завод ферросплавов»

**ООО «БЗФ». РЕКОНСТРУКЦИЯ ШЛАМОНАКОПИТЕЛЯ**

*ПРОЕКТНАЯ ДОКУМЕНТАЦИЯ*

**Раздел 2. Схема планировочной организации земельного участка**

**Часть 2. Графическая часть**

**ЕИ-10/22-ПЗУ2**

**Том 2.2**

ОБЩЕСТВО С ОГРАНИЧЕННОЙ ОТВЕТСТВЕННОСТЬЮ  
«ЕВРО ИНЖИНИРИНГ»



Заказчик: ООО «Братский завод ферросплавов»

**ООО «БЗФ». РЕКОНСТРУКЦИЯ ШЛАМОНАКОПИТЕЛЯ**

*ПРОЕКТНАЯ ДОКУМЕНТАЦИЯ*

**Раздел 2. Схема планировочной организации земельного участка**

**Часть 2. Графическая часть**

**ЕИ-10/22-ПЗУ2**

**Том 2.2**

Заместитель генерального директора

Главный инженер проекта




К.Б. Рысев

А.А. Пантелеев

**Москва 2023**

## СПИСОК ИСПОЛНИТЕЛЕЙ

Разработал	И.Д. Тараканов	
Проверил	Т.В. Вережкин	
ГИП	А.А. Пантелеев	
Нормоконтроль	Т.В. Вережкин	

Состав проектной документации приведен в отдельном томе ЕИ-10/22-СП.

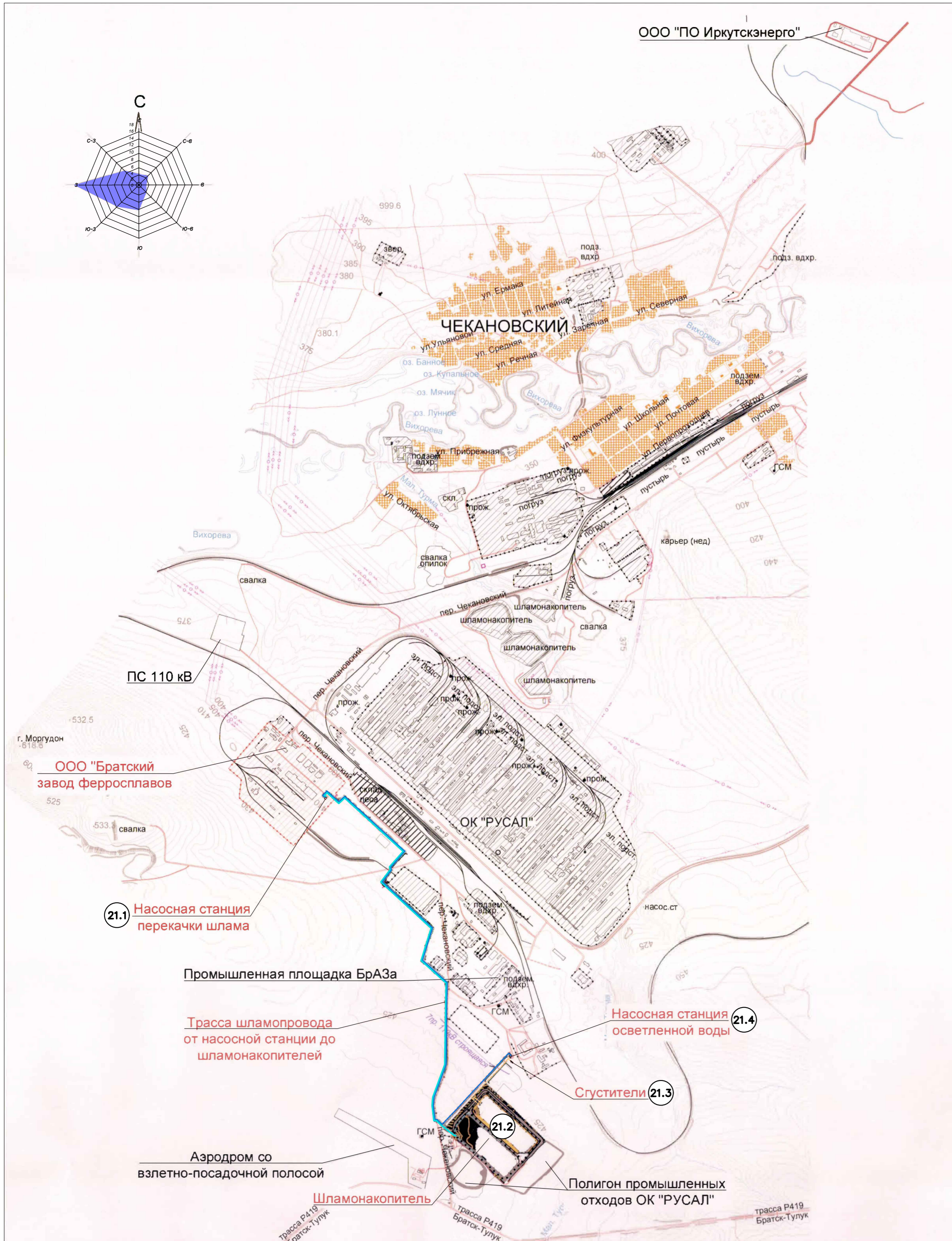
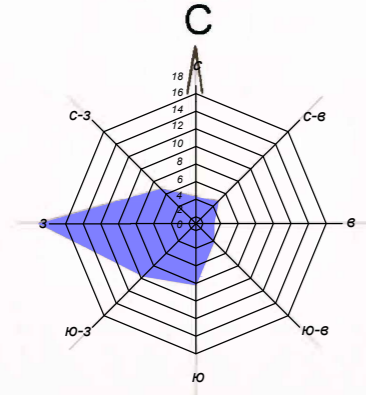
**Список чертежей**

<b>Лист</b>	<b>Наименование чертежа</b>	<b>Примечание</b>
ЕИ-10/22-ПЗУ2-ГП. Шламовое хозяйство БЗФ. Генеральный план и сооружения транспорта		
Лист 1	Ситуационный план М 1:25000	
Лист 2	Схема планировочной организации земельного участка. План инженерных сетей. М 1:1000	

ООО "ПО Иркутскэнерго"

ЭКСПЛИКАЦИЯ ЗДАНИЙ И СООРУЖЕНИЙ

№№ по ген-плану	Наименование	Примечание
21	Шламовое хозяйство с насосными станциями и резервуарами	Существующее
21.1	Насосная станция перекачки шлама	На территории БЗФ
21.2	Шламонакопитель ООО "БЗФ"	
21.3	Сгустители	
21.4	Насосная станция осветленной воды	



УСЛОВНЫЕ ОБОЗНАЧЕНИЯ:

- Существующая жилая застройка
- Существующая производственная застройка
- Существующие железные дороги
- Существующие автомобильные дороги
- Существующий трубопровод оборотной воды
- Существующая трасса шламопровода от насосной станции до шламонакопителей
- Существующий трубопровод от водозаборных колодцев до насосной станции

Примечание:

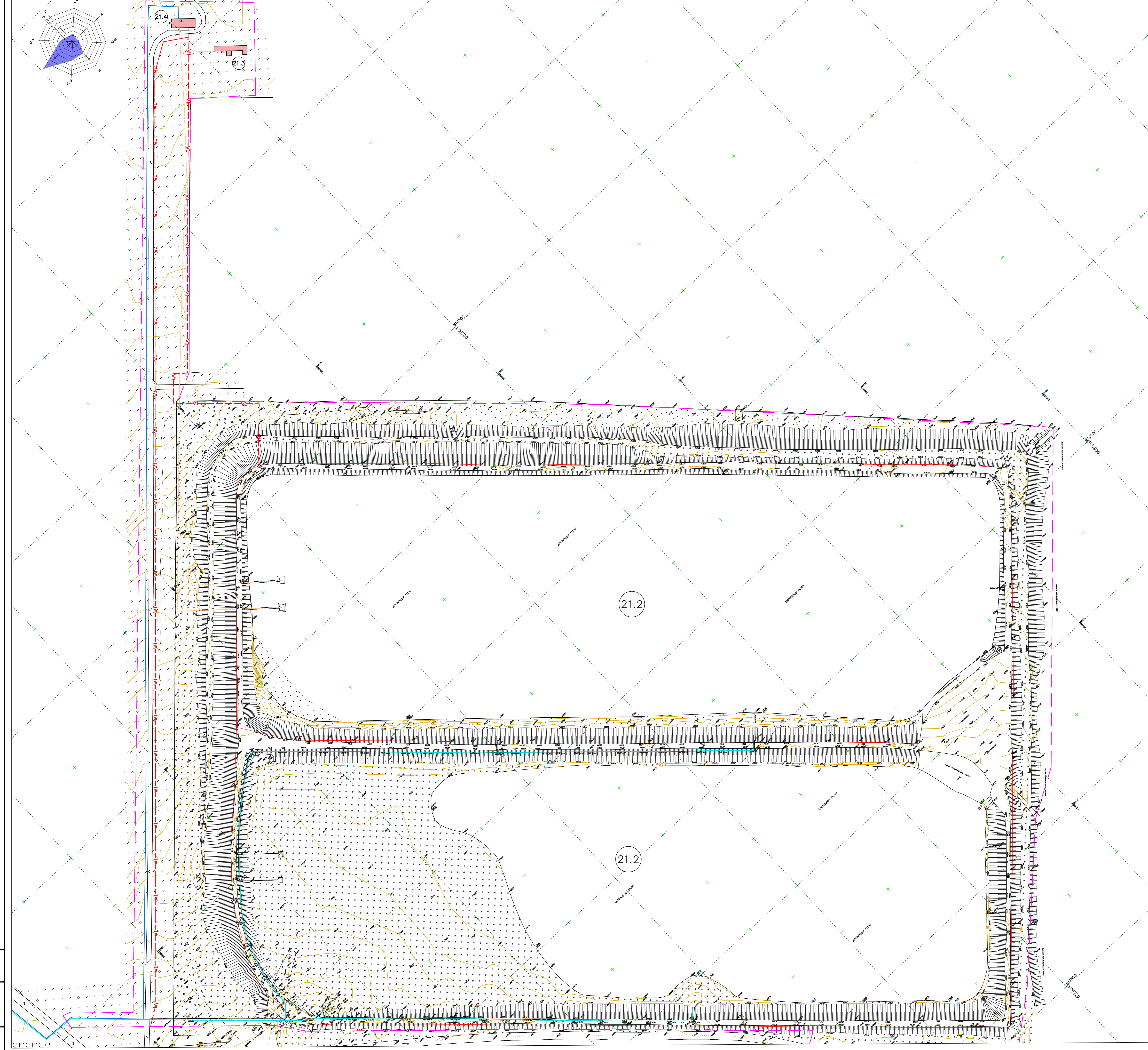
1. Схема планировочной организации земельного участка разработана на топографической съемке, предоставленной заказчиком в 2023г.
2. Система координат - МСК-38, система высот - Балтийская.

Взам. инв. №  
Подл. и дата  
Инв. № подл.

ЕИ-10/22-ПЗУ2-ГП								
ООО «БЗФ». Реконструкция шламонакопителя								
Изм.	Кол.уч.	Лист	№ док.	Подп.	Дата			
Разраб.		Тараканов			09.23			
Проверил		Вережкин			09.23			
Шламовое хозяйство БЗФ Генеральный план и сооружения транспорта						Стадия	Лист	Листов
						П	1	2
Ситуационный план М 1:25000						ООО "Евро Инжиниринг"		
						Н.контр.		Вережкин
		ГИП		Пантелеев		09.23		

ЭКСПЛИКАЦИЯ ЗДАНИЙ И СООРУЖЕНИЙ

№ по ген-плану	Наименование	Примечание
21	Шламовое хозяйство с насосными станциями и резервуарами	Существующее
211	Насосная станция перекачки шлама	На территории БЗФ (за пределами чертёжа)
212	Шламоаккумулятор ООО "БЗФ"	
213	Сепустели	
214	Насосная станция осветленной воды	



УСЛОВНЫЕ ОБОЗНАЧЕНИЯ:

- Существующие здания и сооружения
- Существующие дороги
- Условная граница площадки шламоаккумулятора
- Существующее ограждение
- Существующий трубопровод оборотной воды
- Существующая трасса шламопровода от насосной станции до шламоаккумулятора
- Существующий трубопровод от водозаборных колодезь до насосной станции
- Существующий провод СИП-2 на опорах ВЛ-0,4кВ
- Кабели 0,4кВ в траншее, в трубе

Примечание:

1. Схема планировочной организации земельного участка разработана на топографической съемке, выполненной ООО "БРИЗ" в 2023г.
2. Система координат - МСК-38, система высот - Балтийская.

ИИ-10/22-ПЗУ2-ГП					
ООО «БЗФ». Реконструкция шламоаккумулятора					
Лист	Иллюстр.	Дата	Лист	Листов	
Разработано	Тараканов	09.23	1	2	
Проверено	Варвочкин	09.23			
Шламовое хозяйство БЗФ Генеральный план и сооружения транспорта					
Схема планировочной организации земельного участка. План инженерных сетей М 1:1000					
Исполнено	Варвочкин	09.23			
ГИП	Панинцев	09.23			