



ВолгоУралНИПИнефть
Общество с ограниченной ответственностью
«ВолгоУралНИПИнефть»

СРО «АИИС»

Заказчик – ПАО НК «РуссНефть»

Проект межевания территории. Основная (утверждаемая) часть проекта межевания территории для проектирования и строительства объекта: «Обустройство скважины №3 Западно-Вишневского месторождения» в границах территории Натальиноярского муниципального образования Перелюбского муниципального района Саратовской области

008/23 - ПМТ

Том 3.

Самара, 2023



ВолгоУралНИПИнефть
Общество с ограниченной ответственностью
«ВолгоУралНИПИнефть»

СРО «АИИС»

Заказчик – ПАО НК «РуссНефть»

Проект межевания территории. Основная (утверждаемая) часть проекта межевания территории для проектирования и строительства объекта: «Обустройство скважины №3 Западно-Вишневского месторождения» в границах территории Натальиноярского муниципального образования Перелюбского муниципального района Саратовской области

008/23 – ПМТ

Том 3.

Исполнительный директор

С.В. Зубков

Главный инженер проекта

Д.В. Щаев



Самара, 2023

Ив. № подл.	Подп. и дата	Взам.инв. №

Список исполнителей

Исполнители:

Начальник отдела инженерных изысканий	 _____ (подпись, дата)	25.09.2025 г.	В.В. Костылев
Руководитель камеральной группы	 _____ (подпись, дата)	25.09.2025 г.	А.В. Уварова
Ведущий инженер	 _____ (подпись, дата)	25.09.2025 г.	Д.Н. Пыркова
Ведущий инженер	 _____ (подпись, дата)	25.09.2025 г.	Т.А. Майорова
Главный специалист по землеустройству	 _____ (подпись, дата)	25.09.2025 г.	А.В. Спорыш

Основная (утверждаемая) часть проекта межевания

- 1.1 Перечень и сведения о площади образуемых земельных участков, в том числе возможные способы их образования;9**
- 1.2 Перечень и сведения о площади образуемых земельных участков, которые будут отнесены к территориям общего пользования или имуществу общего пользования, в том числе в отношении которых предполагаются резервирование и (или) изъятие для государственных или муниципальных нужд;16**
- 1.3 Виды разрешенного использования образуемых земельных участков в соответствии с проектом планировки территории;17**
- 1.4 Целевое назначение лесов, вид (виды) разрешенного использования лесного участка, количественные и качественные характеристики лесного участка, сведения о нахождении лесного участка в границах особо защитных участков лесов (в случае, если подготовка проекта межевания территории осуществляется в целях определения местоположения границ образуемых и (или) изменяемых лесных участков);20**
- 1.5 Сведения о границах территории, в отношении которой утвержден проект межевания, содержащие перечень координат характерных точек этих границ в системе координат, используемой для ведения Единого государственного реестра недвижимости. Координаты характерных точек границ территории, в отношении которой утвержден проект межевания, определяются в соответствии с требованиями к точности определения координат характерных точек границ, установленных в соответствии с настоящим Кодексом для территориальных зон.22**
- 1.6 Координаты поворотных точек образуемых земельных участков по объекту: «Обустройство скважины №3 Западно-Вишневого месторождения» расположенного в границах территории Натальиноярского муниципального образования Перелюбского муниципального района Саратовской области ПАО НК «Русснефть».....24**

Раздел 2. Проект межевания территории. Графическая часть

Границы планируемых (в случае, если подготовка проекта межевания осуществляется в составе проекта планировки территории) и существующих элементов планировочной структуры	Лист 1
Границы планируемых (в случае, если подготовка проекта межевания осуществляется в составе проекта планировки территории) и существующих элементов планировочной структуры	Лист 2
Границы планируемых (в случае, если подготовка проекта межевания осуществляется в составе проекта планировки территории) и существующих элементов планировочной структуры	Лист 3
Чертеж границ существующих земельных участков, чертеж местоположения существующих объектов капитального строительства.	Лист 4
Чертеж границ существующих земельных участков, чертеж местоположения существующих объектов капитального строительства.	Лист 5
Чертеж границ существующих земельных участков, чертеж местоположения существующих объектов капитального строительства.	Лист 6
Чертеж границ особо охраняемых природных территорий и границ территорий объектов культурного наследия.	Лист 7
Чертеж границ особо охраняемых природных территорий и границ территорий объектов культурного наследия.....	Лист 8
Чертеж границ особо охраняемых природных территорий и границ территорий объектов культурного наследия.	Лист 9
Чертеж границ зон с особыми условиями использования территории. Границы зон действия сервитутов.....	Лист 10
Чертеж границ зон с особыми условиями использования территории. Границы зон действия сервитутов.....	Лист 11
Чертеж границ зон с особыми условиями использования территории. Границы зон действия сервитутов.....	Лист 12
 <u>Части образуемых земельных участков</u>	
Граница образуемых и (или) изменяемых земельных участков, условные номера образуемых земельных участков, в том в отношении которых предполагается их резервирование и (или) изъятие для государственных или муниципальных нужд. Чертеж образуемого земельного участка :109/чзу1-2.....	Лист 01
Граница образуемых и (или) изменяемых земельных участков, условные номера образуемых земельных участков, в том в отношении которых предполагается их резервирование и (или) изъятие для государственных или муниципальных нужд. Чертеж образуемого земельного участка :136/чзу4.....	Лист 02
Граница образуемых и (или) изменяемых земельных участков, условные номера образуемых земельных участков, в том в отношении которых предполагается их резервирование и (или) изъятие для государственных или муниципальных нужд. Чертеж образуемого земельного участка :117/чзу1-2.....	Лист 03

Дополнительные документы приложены в начале отчета:

Постановление №278 от 28 июня 2023 г.

«О разработке проекта планировки территории и межеванию территории для проектирования и строительства объекта ПАО НК «Руснефть»: «Обустройство скважины №3 Западно-Вишневого месторождения»

арх

Копия



АДМИНИСТРАЦИЯ
ЕРШОВСКОГО МУНИЦИПАЛЬНОГО РАЙОНА
САРАТОВСКОЙ ОБЛАСТИ

ПОСТАНОВЛЕНИЕ

от 16.03.2021 № 163
г. Ершов

О подготовке градостроительной документации

Рассмотрев заявление ООО НПФ «Нефтетехпроект» и представленные документы, руководствуясь Федеральным законом от 6 октября 2003 года №131-ФЗ «Об общих принципах организации местного самоуправления в Российской Федерации», в соответствии с Градостроительным кодексом Российской Федерации, Уставом Ершовского муниципального района Саратовской области, администрация Ершовского муниципального района **ПОСТАНОВЛЯЕТ:**

1. Разработать градостроительную документацию для объекта «Ковелинское месторождение. Обустройство скважины №7».
2. Заказчиком градостроительной документации определить ООО НПФ «Нефтетехпроект».
3. Указанную документацию разработать в объеме проекта планировки территории и проекта межевания территории.
4. Разработанную документацию по планировке территории заказчику согласовать в установленном законом порядке.
5. Контроль по исполнению настоящего постановления возложить на первого заместителя главы администрации Ершовского муниципального района Д.П. Усенина.
6. Настоящее постановление вступает в силу со дня его подписания.

Глава Ершовского муниципального района
Верно: начальник отдела делопроизводства



1 Раздел 1. Проект межевания территории. Текстовая часть

1.1 Перечень и сведения о площади образуемых земельных участков, в том числе возможные способы их образования;

Основание для выполнения проекта межевания.

Проект межевания территории разрабатывается в соответствии с проектом планировки территории в целях установления границ земельных участков, предназначенных для строительства и размещения объекта ПАО НК «Роснефть» расположенного в границах территории Натальиноярского муниципального образования Перелюбского муниципального района Саратовской области согласно:

- Технического задания на выполнение проекта планировки территории и проекта межевания территории объекта: «Обустройство скважины №3 Западно-Вишневого месторождения» расположенного в границах территории Натальиноярского муниципального образования Перелюбского муниципального района Саратовской области;

- Кадастрового плана территории на кадастровый квартал 64:24:100102 Филиал Федерального государственного бюджетного учреждения "Федеральная кадастровая палата Федеральной службы государственной регистрации, кадастра и картографии" по Саратовской области.

- Кадастрового плана территории на кадастровый квартал 64:24:100301 Филиал Федерального государственного бюджетного учреждения "Федеральная кадастровая палата Федеральной службы государственной регистрации, кадастра и картографии" по Саратовской области.

- Кадастрового плана территории на кадастровый квартал 64:24:090302 Филиал Федерального государственного бюджетного учреждения "Федеральная кадастровая палата Федеральной службы государственной регистрации, кадастра и картографии" по Саратовской области.

Цели и задачи выполнения проекта межевания территории

Подготовка проекта межевания территории осуществляется в целях определения местоположения границ образуемых и изменяемых земельных участков. При подготовке проекта межевания территории определение местоположения границ образуемых и изменяемых земельных участков осуществляется в соответствии с градостроительными регламентами и нормами отвода земельных участков для конкретных видов деятельности, установленными в соответствии с федеральными законами, техническими регламентами.

Сформированные земельные участки должны обеспечить:

- возможность полноценной реализации прав на формируемые земельные участки, включая возможность полноценного использования в соответствии с назначением и эксплуатационными качествами.

- возможность долгосрочного использования земельного участка.

Структура землепользования в пределах территории межевания, сформированная в результате межевания должна обеспечить условия для наиболее эффективного использования и развития этой территории.

В процессе межевания решаются следующие задачи:

- установление границ земельных участков необходимых для размещения объекта: «Обустройство скважины №3 Западно-Вишневого месторождения» расположенного в границах территории Натальиноярского муниципального образования Перелюбского муниципального района Саратовской области ПАО НК «Русснефть».

Проектом межевания границ отображены:

- границы образуемых и изменяемых земельных участков и их частей, условные номера образуемых земельных участков.

Для рационального использования земель сельскохозяйственного назначения земельные участки (части земельных участков) под проектируемой трассой нефтепроводов ВЛ и подъездные пути к объекту обустройства добычи нефти «Обустройство скважины №3 Западно-Вишневого месторождения» расположенного в границах территории Натальиноярского муниципального образования Перелюбского муниципального района Саратовской области сформированы с включением в них земельных участков под опорами ВЛ и километровыми столбами трассы под нефтепровод и подъездные пути к объекту обустройства.

Перечень и сведения о площади образуемых и изменяемых земельных участков и их частей, предназначенных для строительства объекта «Обустройство скважины №3 Западно-Вишневого месторождения» расположенного в границах территории Натальиноярского муниципального образования Перелюбского муниципального района Саратовской области ПАО НК «Русснефть» представлен в таблице 1.1.1

Таблица 1.1.1 Перечень образуемых и изменяемых земельных участков и их частей.

ТАБЛИЦА ЭКСПЛИКАЦИИ ДЛЯ СТРОИТЕЛЬСТВА И ЭКСПЛУАТАЦИИ ОБЪЕКТОВ ПАО НК «Русснефть»

Состав и площади земельных участков территории, в отношении которой подготовлен проект межевания территории проектируемого объекта «Обустройство скважины №3 Западно-Вишневого месторождения» расположенного в границах территории Натальиноярского муниципального образования Перелюбского муниципального района Саратовской области ПАО НК «Русснефть».

Наименование объекта: "Обустройство скважины № 3 Западно-Вишневого месторождения "						
Номер ЗУ	Наименование объекта	Кадастровый квартал	Землепользование	Постоянный отвод (кв.м.)	Временный отвод (кв.м.)	Всего
1	2	3	4	5	6	7
:109/чзу1	Трасса проектируемого нефтепровода	64:24:090302	64:24:090302:109 АРЕНДА Общество с ограниченной ответственностью "РедОйл", ИНН: 7838434175 64-64-45/006/2010-236от 30.03.2010г. Дополнительное соглашение, выдан 16.03.2010, дата государственной регистрации: 30.03.2010, номер государственной регистрации: 64-64-45/006/2010-236	0	2359	2360
:109/чзу2	Опознавательный знак			1	0	
:1872/чзу1	Трасса трубопровода	64:24:100301	64:24:000000:1872 АРЕНДА Публичное акционерное общество Нефтегазовая компания "РуссНефть", ИНН: 7717133960 64:24:000000:1872-64/087/2023-1 от 07.07.2023г. Договор аренды находящегося в государственной собственности земельного участка, № 14, выдан 31.05.2023, дата государственной регистрации: 07.07.2023, номер государственной регистрации: 64:24:000000:1872-64/087/2023-2 Срок действия с 07.07.2023 по 30.12.2072	0	1518	7023
:1872/чзу2	Трасса трубопровода			0	638	
:1872/чзу3	Трасса трубопровода			0	1489	
:1872/чзу4	Опознавательный знак			1	0	
:1872/чзу5	Опознавательный знак			1	0	
:1872/чзу6	Трасса трубопровода			0	3111	
:1872/чзу7	Площадка забуривания	64:24:100102		0	265	

:136/чзу1	Трасса трубопровода	64:24:090302	64:24:090302:136 АРЕНДА Кулиев Бари Ибрагимович 64-64- 10/041/2013-417 от 26.11.2013 с 14.08.2006 по 14.08.2026	0	15346	15346
:17/чзу1	Трасса трубопровода	64:24:100301	64:24:100301:17 СОБСТВЕННОСТЬ Сельскохозяйственный производственный кооператив Васильевский", ИНН: 6424000125 64-64-32/001/2008-662, 25.04.2008.	0	7242	7243
:17/чзу2	Опознавательный знак			1	0	
:15/чзу1	Трасса трубопровода	64:24:100301	64:24:100301:15 СОБСТВЕННОСТЬ Сельскохозяйственный производственный кооператив Васильевский", ИНН: 6424000125 64-64-32/001/2008-660, 24.04.2008	0	15537	19741
:15/чзу2	Трасса трубопровода			0	314	
:15/чзу3	Площадка монтажа трубопровода			0	2991	
:15/чзу4	Площадка выхода ННБ			0	899	
:15/чзу5	Опознавательный знак			1	0	
:21/чзу1	Трасса трубопровода	64:24:100301	64:24:100301:21 СОБСТВЕННОСТЬ Сельскохозяйственный производственный кооператив Васильевский", ИНН: 6424000125 64-64-32/001/2008-660, 24.04.2008	0	88	16514
:21/чзу2	Трасса трубопровода			0	6827	
:21/чзу3	Трасса трубопровода			0	779	
:21/чзу4	Опознавательный знак			1	0	
:21/чзу5	Площадка забуривания			0	1798	
:21/чзу6	Опознавательный знак			1	0	
:21/чзу7	Площадка монтажа футляра			0	6119	
:21/чзу8	Опознавательный знак			1	0	
:21/чзу9	Площадка выхода ННБ			0	899	
:21/чзу10	Опознавательный знак			1	0	

:1489/чзу1	Трасса трубопровода	64:24:100301	64:24:000000:1489 Субъект РФ: Субъект Российской Федерации - Саратовская область Собственность: 64:24:000000:1489-64/014/2020-2, 27.03.2020 Государственное казенное учреждение Саратовской области «Дирекция транспорта и дорожного хозяйства», ИНН: 6452118182 Постоянное (бессрочное) пользование: 64:24:000000:1489-64/014 /2020-1, 20.03.2020	0	570	570
:20/чзу1	Трасса трубопровода	64:24:100102	64:24:100102:20 СОБСТВЕННОСТЬ Сельскохозяйственный производственный кооператив Васильевский", ИНН: 6424000125 64-64-32/001/2008-668, 24.04.2008	0	1014	3070
:20/чзу2	Площадка под свечу	64:24:100102		38	0	
:20/чзу3	Площадка забуривания	64:24:100102		0	1468	
:20/чзу4	Трасса ВЛ 10 кВ	64:24:100102		0	542	
:20/чзу5	Опора ВЛ (одностоечная)	64:24:100102		4	0	
:33/чзу1	Трасса трубопровода	64:24:100102	64:24:100102:33 СОБСТВЕННОСТЬ Сельскохозяйственный производственный кооператив Васильевский", ИНН: 6424000125 64-64-32/001/2008-662, 25.04.2008.	0	1403	19326
:33/чзу2	Трасса ВЛ 10 кВ			0	90	
:33/чзу3	Площадка скважины № 3			17833	0	
3У1(1)	Площадка забуривания	64:24:100301	Земли администрации Натальиноярское муниципальное образование Перелюбский муниципальный район Саратовская область	0	1	67
3У1(2)	Площадка забуривания	64:24:100102		0	65	
3У1(3)	Площадка забуривания	64:24:100102		0	1	
3У2(1)	Трасса ВЛ 10 кВ	64:24:100301	Земли администрации Натальиноярское муниципальное образование Перелюбский муниципальный район Саратовская область	0	446	1931
3У2(2)	Трасса ВЛ 10 кВ	64:24:100102		0	1156	
3У2(3)	Трасса ВЛ 10 кВ	64:24:100301		0	329	
3У3(1)	Опора ВЛ (двухстоечная)	64:24:100301	Земли администрации Натальиноярское муниципальное образование Перелюбский муниципальный район Саратовская область	13	0	38
3У3(2)	Опора ВЛ (одностоечная)	64:24:100102		4	0	
3У3(3)	Опора ВЛ (одностоечная)	64:24:100102		4	0	

ЗУ3(4)	Опора ВЛ (одноствоечная)	64:24:100102	Земли администрации Натальиноярское муниципальное образование Перелюбский муниципальный район Саратовская область	4	0	
ЗУ3(5)	Опора ВЛ (двуствоечная)	64:24:100301	Земли администрации Натальиноярское муниципальное образование Перелюбский муниципальный район Саратовская область	13	0	
ЗУ4	Площадка скважины № 3	64:24:100102	Земли администрации Натальиноярское муниципальное образование Перелюбский муниципальный район Саратовская область	10796	0	10796
1	2	3	4	28718	75304	104025

Координаты поворотных углов и характерных точек границы территории, в отношении которой подготовлен проект межевания территории для размещения объекта: «Обустройство скважины №3 Западно-Вишневого месторождения» расположенного в границах территории Натальиноярского муниципального образования Перелюбского муниципального района Саратовской области ПАО НК «Русснефть» в системе координат МСК- субъект 64, приведены в таблице 1.1.2

Таблица 1.1.2 – Перечень координат характерных точек границ территории, в отношении которой подготовлен проект межевания территории проектируемого объекта «Обустройство скважины №3 Западно-Вишневого месторождения» расположенного в границах территории Натальиноярского муниципального образования Перелюбского муниципального района Саратовской области ПАО НК «Русснефть».

ТАБЛИЦА ТЕРРИТОРИИ ППТ(ПМТ)					
Номер	X	Y	Расстояние	Угол	Направление
1	523226,416	3411426,441	243,34	90°0'0''	1-2
2	523226,416	3411669,779	92,98	180°0'0''	2-3
3	523133,438	3411669,779	55,93	270°0'0''	3-4
4	523133,438	3411613,850	44,35	270°0'0''	4-5
5	523133,438	3411569,504	41,96	180°0'0''	5-6
6	523091,475	3411569,504	66,68	270°0'0''	6-7
7	523091,475	3411502,826	82,92	230°30'1''	7-8
8	523038,730	3411438,840	119,71	230°28'3''	8-9
9	522962,535	3411346,514	1,52	140°28'9''	9-10
10	522961,362	3411347,482	1,51	140°28'51''	10-11
11	522960,197	3411348,443	60	230°28'25''	11-12
12	522922,011	3411302,163	3,03	320°28'30''	12-13
13	522924,349	3411300,234	41,57	230°28'14''	13-14

14	522897,890	3411268,170	62,1	230°28'11''	14-15
15	522858,367	3411220,276	23,73	230°28'8''	15-16
16	522843,260	3411201,970	26,56	230°29'3''	16-17
17	522826,360	3411181,480	34,85	230°28'16''	17-18
18	522804,180	3411154,601	3,04	140°29'38''	18-19
19	522801,838	3411156,532	30	230°28'49''	19-20
20	522782,748	3411133,390	203,9	230°28'23''	20-21
21	522652,979	3410976,118	3,01	320°28'10''	21-22
22	522655,302	3410974,201	284,5	230°28'24''	22-23
23	522474,237	3410754,759	3,01	140°29'3''	23-24
24	522471,914	3410756,675	60	230°28'5''	24-25
25	522433,723	3410710,398	3,05	320°28'16''	25-26
26	522436,074	3410708,458	10,7	230°15'46''	26-27
27	522429,234	3410700,230	61,08	230°27'53''	27-28
28	522390,351	3410653,120	8,21	230°27'51''	28-29
29	522385,123	3410646,786	2,98	140°24'57''	29-30
30	522382,825	3410648,686	30	230°28'0''	30-31
31	522363,729	3410625,548	99,7	230°28'8''	31-32
32	522300,271	3410548,652	12,02	320°28'19''	32-33
33	522309,542	3410541,002	392,84	238°35'4''	33-34
34	522104,780	3410205,750	274,52	229°5'40''	34-35
35	521925,022	3409998,271	228,7	229°5'31''	35-36
36	521775,260	3409825,430	56,52	236°40'41''	36-37
37	521744,210	3409778,200	639,47	236°40'20''	37-38
38	521392,869	3409243,894	101,46	236°40'21''	38-39
39	521337,126	3409159,122	32,58	9°13'29''	39-40
40	521369,285	3409164,345	95,2	56°40'22''	40-41
41	521421,590	3409243,890	639,48	56°40'21''	41-42
42	521772,932	3409778,200	39,15	56°40'25''	42-43
43	521794,440	3409810,910	279,22	49°5'37''	43-44
44	521977,280	3410021,940	224,39	49°5'34''	44-45
45	522124,220	3410191,530	435,8	58°35'4''	45-46
46	522351,377	3410563,448	55,76	50°28'5''	46-47
47	522386,867	3410606,452	30	50°28'0''	47-48
48	522405,963	3410629,590	3,01	140°27'36''	48-49
49	522403,642	3410631,506	17,96	50°26'12''	49-50
50	522415,079	3410645,349	61,83	50°28'58''	50-51
51	522454,423	3410693,048	0,22	49°39'19''	51-171
171	522454,564	3410693,214	1,13	320°1'54''	171-52
52	522455,429	3410692,489	1,86	320°28'42''	52-53
53	522456,863	3410691,306	0,34	50°27'5''	53-54
54	522457,081	3410691,570	59,66	50°28'25''	54-55
55	522495,049	3410737,586	2,99	140°29'11''	55-56
56	522492,744	3410739,487	284,5	50°28'15''	56-57
57	522673,819	3410958,921	2,99	320°30'2''	57-58

58	522676,130	3410957,016	204	50°28'24''	58-59
59	522805,964	3411114,369	29,9	50°30'20''	59-60
60	522824,980	3411137,442	2,97	140°28'51''	60-61
61	522822,690	3411139,331	30,19	50°28'15''	61-62
62	522841,907	3411162,619	26,56	50°28'1''	62-63
63	522858,810	3411183,100	23,8	50°29'25''	63-64
64	522873,950	3411201,460	62,15	50°28'40''	64-65
65	522913,504	3411249,405	46,11	50°27'47''	65-66
66	522942,855	3411284,964	2,98	320°28'49''	66-67
67	522945,151	3411283,070	36,72	50°28'25''	67-68
68	522968,523	3411311,396	23,28	50°28'25''	68-69
69	522983,337	3411329,350	2,97	140°28'17''	69-70
70	522981,049	3411331,238	139,51	50°28'5''	70-71
71	523069,850	3411438,840	34,01	50°31'23''	71-72
72	523091,475	3411465,095	26,25	270°0'0''	72-73
73	523091,475	3411438,850	12,41	270°0'0''	73-74
74	523091,475	3411426,441	36,68	0°0'0''	74-75
75	523128,153	3411426,441	50,58	221°48'16''	75-76
76	523090,453	3411392,728	11,31	221°48'23''	76-77
77	523082,023	3411385,189	146	221°48'14''	77-78
78	522973,192	3411287,869	70,53	221°48'18''	78-79
79	522920,619	3411240,855	42,87	221°48'14''	79-80
80	522888,664	3411212,280	8	311°48'28''	80-81
81	522893,997	3411206,317	42,58	41°48'15''	81-82
82	522925,739	3411234,702	66,09	41°48'15''	82-83
83	522975,001	3411278,754	146,13	41°48'15''	83-84
84	523083,927	3411376,160	11,31	41°48'13''	84-85
85	523092,360	3411383,701	64,12	41°48'15''	85-86
86	523140,155	3411426,441	1085,57	225°45'44''	86-30

1.2 Перечень и сведения о площади образуемых земельных участков, которые будут отнесены к территориям общего пользования или имуществу общего пользования, в том числе в отношении которых предполагаются резервирование и (или) изъятие для государственных или муниципальных нужд;

Среди образуемых частях земельных участков отсутствуют земельные участки, для отнесения к территориям общего пользования или имуществу общего пользования, в том числе в отношении которых предполагаются резервирование и (или) изъятие для государственных или муниципальных нужд.

1.3 Виды разрешенного использования образуемых земельных участков в соответствии с проектом планировки территории;

Таблица видов разрешенного использования земельных участков линейного объекта: «Обустройство скважины №3 Западно-Вишневого месторождения» расположенного в границах территории Натальиноярского муниципального образования Перелюбского муниципального района Саратовской области ПАО НК «Русснефть».

Номер ЗУ	Наименование объекта	Кадастровый квартал	Землепользование	ВРИ
1	2	3	4	8
<i>:109/чзу1</i>	<i>Трасса проектируемого нефтепровода</i>	<i>64:24:090302</i>	<i>64:24:090302:109 АРЕНДА Общество с ограниченной ответственностью "РедОйл", ИНН: 7838434175 64-64-45/006/2010-236от 30.03.2010г. Дополнительное соглашение, выдан 16.03.2010, дата государственной регистрации: 30.03.2010, номер государственной регистрации: 64-64-45/006/2010-236</i>	<i>Строительство скважины №6 Западно-Вишневской площади</i>
<i>:109/чзу2</i>	<i>Опознавательный знак</i>			
<i>:1872/чзу1</i>	<i>Трасса трубопровода</i>	<i>64:24:100301</i>	<i>64:24:000000:1872 АРЕНДА Публичное акционерное общество Нефтегазовая компания "РуссНефть", ИНН: 7717133960 64:24:000000:1872-64/087/2023-1 от 07.07.2023г. Договор аренды находящегося в государственной собственности земельного участка, № 14, выдан 31.05.2023, дата государственной регистрации: 07.07.2023, номер государственной регистрации: 64:24:000000:1872-64/087/2023-2 Срок действия с 07.07.2023 по 30.12.2072</i>	<i>Недропользование</i>
<i>:1872/чзу2</i>	<i>Трасса трубопровода</i>			
<i>:1872/чзу3</i>	<i>Трасса трубопровода</i>			
<i>:1872/чзу4</i>	<i>Опознавательный знак</i>			
<i>:1872/чзу5</i>	<i>Опознавательный знак</i>			
<i>:1872/чзу6</i>	<i>Трасса трубопровода</i>	<i>64:24:100102</i>		
<i>:1872/чзу7</i>	<i>Площадка забуривания</i>			

:136/чзу1	Трасса трубопровода	64:24:090302	64:24:090302:136 АРЕНДА Кулиев Бари Ибрагимович 64-64-10/041/2013- 417 от 26.11.2013 с 14.08.2006 по 14.08.2026	Для производства сельскохозяйственной продукции
:17/чзу1	Трасса трубопровода	64:24:100301	64:24:100301:17 СОБСТВЕННОСТЬ Сельскохозяйственный производственный кооператив Васильевский", ИНН: 6424000125 64-64-32/001/2008-662, 25.04.2008.	Для ведения сельскохозяйственного производства
:17/чзу2	Опознавательный знак			
:15/чзу1	Трасса трубопровода	64:24:100301	64:24:100301:15 СОБСТВЕННОСТЬ Сельскохозяйственный производственный кооператив Васильевский", ИНН: 6424000125 64-64-32/001/2008-660, 24.04.2008	Для ведения сельскохозяйственного производства
:15/чзу2	Трасса трубопровода			
:15/чзу3	Площадка монтажа трубопровода			
:15/чзу4	Площадка выхода ННБ			
:15/чзу5	Опознавательный знак			
:21/чзу1	Трасса трубопровода	64:24:100301	64:24:100301:21 СОБСТВЕННОСТЬ Сельскохозяйственный производственный кооператив Васильевский", ИНН: 6424000125 64-64-32/001/2008-660, 24.04.2008	Для ведения сельскохозяйственного производства
:21/чзу2	Трасса трубопровода			
:21/чзу3	Трасса трубопровода			
:21/чзу4	Опознавательный знак			
:21/чзу5	Площадка забуривания			
:21/чзу6	Опознавательный знак			
:21/чзу7	Площадка монтажа футляра			
:21/чзу8	Опознавательный знак			
:21/чзу9	Площадка выхода ННБ			
:21/чзу10	Опознавательный знак			

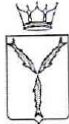
:1489/чзу1	Трасса трубопровода	64:24:100301	64:24:000000:1489 Субъект РФ: Субъект Российской Федерации - Саратовская область Собственность: 64:24:000000:1489-64/014/2020-2, 27.03.2020 Государственное казенное учреждение Саратовской области «Дирекция транспорта и дорожного хозяйства», ИНН: 6452118182 Постоянное (бессрочное) пользование: 64:24:000000:1489-64/014 /2020-1, 20.03.2020	Земли промышленности, энергетики, транспорта, связи, радиовещания, телевидения, информатики, земли для обеспечения космической деятельности, земли обороны, безопасности и земли иного специального назначения
:20/чзу1	Трасса трубопровода	64:24:100102	64:24:100102:20 СОБСТВЕННОСТЬ Сельскохозяйственный производственный кооператив Васильевский", ИНН: 6424000125 64-64-32/001/2008-668, 24.04.2008	Для ведения сельскохозяйственного производства
:20/чзу2	Площадка под свечу	64:24:100102		
:20/чзу3	Площадка забуривания	64:24:100102		
:20/чзу4	Трасса ВЛ 10 кВ	64:24:100102		
:20/чзу5	Опора ВЛ (одноточечная)	64:24:100102		
:33/чзу1	Трасса трубопровода	64:24:100102	64:24:100102:33 СОБСТВЕННОСТЬ Сельскохозяйственный производственный кооператив Васильевский", ИНН: 6424000125 64-64-32/001/2008-662, 25.04.2008.	Недропользование
:33/чзу2	Трасса ВЛ 10 кВ			
:33/чзу3	Площадка скважины № 3			
3У1(1)	Площадка забуривания	64:24:100301	Земли администрации	Недропользование
3У1(2)	Площадка забуривания	64:24:100102		Недропользование
3У1(3)	Площадка забуривания	64:24:100102		
3У2(1)	Трасса ВЛ 10 кВ	64:24:100301		Энергетика (код 6.7)
3У2(2)	Трасса ВЛ 10 кВ	64:24:100102		

ЗУ2(3)	<i>Трасса ВЛ 10 кВ</i>	<i>64:24:100102</i>		<i>Энергетика (код 6.7)</i>
ЗУ3(1)	<i>Опора ВЛ (двухстоечная)</i>	<i>64:24:100301</i>		
ЗУ3(2)	<i>Опора ВЛ (одностоечная)</i>	<i>64:24:100102</i>		
ЗУ3(3)	<i>Опора ВЛ (одностоечная)</i>	<i>64:24:100102</i>		
ЗУ3(4)	<i>Опора ВЛ (одностоечная)</i>			
ЗУ3(5)	<i>Опора ВЛ (двустоечная)</i>			
ЗУ4	<i>Площадка скважины № 3</i>	<i>64:24:100102</i>		<i>Недропользование</i>

1.4 Целевое назначение лесов, вид (виды) разрешенного использования лесного участка, количественные и качественные характеристики лесного участка, сведения о нахождении лесного участка в границах особо защитных участков лесов (в случае, если подготовка проекта межевания территории осуществляется в целях определения местоположения границ образуемых и (или) изменяемых лесных участков);

Согласно пункта 1 статьи 87 Лесного кодекса РФ использование, охрана, защита, воспроизводство лесов, расположенных в границах лесничества, осуществляется в соответствие с лесохозяйственным регламентом лесничества.

В соответствии с письмом министерства природных ресурсов и экологии Саратовской области №11-25/10801 от 04.08.2023 г. земли отнесенные к лесным землям отсутствуют на испрашиваемой территории объекта строительства «Обустройство скважины №3 Западно-Вишневого месторождения» расположенного в границах территории Натальиноярского муниципального образования Перелюбского муниципального района Саратовской области ПАО НК «Руснефть».



**МИНИСТЕРСТВО
ПРИРОДНЫХ РЕСУРСОВ
И ЭКОЛОГИИ
САРАТОВСКОЙ ОБЛАСТИ**

ул. 1-я Садовая, 131а, г. Саратов, 410005
Тел.: (845-2) 49-05-50; факс (845-2) 49-05-25
ecocom@saratov.gov.ru; saratovles@mail.ru

04.08.2023 № 11-25/10801

на № 068-3-23 от 02.08.2023

**Главному специалисту по
землеустройству
ООО «ВолгоУралНИПИнефть»
Спорышу А.В.**

О представлении информации

Уважаемый Андрей Викторович!

В ответ на Ваш запрос сообщая следующее.

Рассмотрев схему и координаты земельного участка, расположенного по адресу: Саратовская область, Перелюбский муниципальный район, Натальиноярское муниципальное образование, в отношении которого проводится проектирование и строительство объекта «Обустройство скважины №3 Западно-Вишневого месторождения», было установлено, что в соответствии со сведениями государственного лесного реестра запрашиваемый земельный участок не пересекает земли лесного фонда, а также другие защитные лесные участки.

**Первый заместитель министра -
начальник управления
лесного хозяйства**

Д.Н. Трошин

Маринина Татьяна Васильевна
+7(845 2) 490 564

1.5 Сведения о границах территории, в отношении которой утвержден проект межевания, содержащие перечень координат характерных точек этих границ в системе координат, используемой для ведения Единого государственного реестра недвижимости. Координаты характерных точек границ территории, в отношении которой утвержден проект межевания, определяются в соответствии с требованиями к точности определения координат характерных точек границ, установленных в соответствии с настоящим Кодексом для территориальных зон.

Перечень координат характерных точек границ в системе координат, используемой для ведения Единого государственного реестра недвижимости. Координаты характерных точек границ территории, в отношении которой утвержден проект межевания, определяются в соответствии с требованиями к точности определения координат характерных точек границ, установленных в соответствии с настоящим Кодексом для территориальных зон объекта строительства: «Обустройство скважины №3 Западно-Вишневого месторождения» расположенного в границах территории Натальиноярского муниципального образования Перелюбского муниципального района Саратовской области ПАО НК «Руснефть».

Ведомость координат характерных угловых и поворотных точек.

ТАБЛИЦА ТЕРРИТОРИИ ППТ(ПМТ)					
Номер	X	Y	Расстояние	Угол	Направление
1	523226,416	3411426,441	243,34	90°0'0''	1-2
2	523226,416	3411669,779	92,98	180°0'0''	2-3
3	523133,438	3411669,779	55,93	270°0'0''	3-4
4	523133,438	3411613,850	44,35	270°0'0''	4-5
5	523133,438	3411569,504	41,96	180°0'0''	5-6
6	523091,475	3411569,504	66,68	270°0'0''	6-7
7	523091,475	3411502,826	82,92	230°30'1''	7-8
8	523038,730	3411438,840	119,71	230°28'3''	8-9
9	522962,535	3411346,514	1,52	140°28'9''	9-10
10	522961,362	3411347,482	1,51	140°28'51''	10-11
11	522960,197	3411348,443	60	230°28'25''	11-12
12	522922,011	3411302,163	3,03	320°28'30''	12-13
13	522924,349	3411300,234	41,57	230°28'14''	13-14
14	522897,890	3411268,170	62,1	230°28'11''	14-15
15	522858,367	3411220,276	23,73	230°28'8''	15-16
16	522843,260	3411201,970	26,56	230°29'3''	16-17
17	522826,360	3411181,480	34,85	230°28'16''	17-18

18	522804,180	3411154,601	3,04	140°29'38''	18-19
19	522801,838	3411156,532	30	230°28'49''	19-20
20	522782,748	3411133,390	203,9	230°28'23''	20-21
21	522652,979	3410976,118	3,01	320°28'10''	21-22
22	522655,302	3410974,201	284,5	230°28'24''	22-23
23	522474,237	3410754,759	3,01	140°29'3''	23-24
24	522471,914	3410756,675	60	230°28'5''	24-25
25	522433,723	3410710,398	3,05	320°28'16''	25-26
26	522436,074	3410708,458	10,7	230°15'46''	26-27
27	522429,234	3410700,230	61,08	230°27'53''	27-28
28	522390,351	3410653,120	8,21	230°27'51''	28-29
29	522385,123	3410646,786	2,98	140°24'57''	29-30
30	522382,825	3410648,686	30	230°28'0''	30-31
31	522363,729	3410625,548	99,7	230°28'8''	31-32
32	522300,271	3410548,652	12,02	320°28'19''	32-33
33	522309,542	3410541,002	392,84	238°35'4''	33-34
34	522104,780	3410205,750	274,52	229°5'40''	34-35
35	521925,022	3409998,271	228,7	229°5'31''	35-36
36	521775,260	3409825,430	56,52	236°40'41''	36-37
37	521744,210	3409778,200	639,47	236°40'20''	37-38
38	521392,869	3409243,894	101,46	236°40'21''	38-39
39	521337,126	3409159,122	32,58	9°13'29''	39-40
40	521369,285	3409164,345	95,2	56°40'22''	40-41
41	521421,590	3409243,890	639,48	56°40'21''	41-42
42	521772,932	3409778,200	39,15	56°40'25''	42-43
43	521794,440	3409810,910	279,22	49°5'37''	43-44
44	521977,280	3410021,940	224,39	49°5'34''	44-45
45	522124,220	3410191,530	435,8	58°35'4''	45-46
46	522351,377	3410563,448	55,76	50°28'5''	46-47
47	522386,867	3410606,452	30	50°28'0''	47-48
48	522405,963	3410629,590	3,01	140°27'36''	48-49
49	522403,642	3410631,506	17,96	50°26'12''	49-50
50	522415,079	3410645,349	61,83	50°28'58''	50-51
51	522454,423	3410693,048	0,22	49°39'19''	51-171
171	522454,564	3410693,214	1,13	320°1'54''	171-52
52	522455,429	3410692,489	1,86	320°28'42''	52-53
53	522456,863	3410691,306	0,34	50°27'5''	53-54
54	522457,081	3410691,570	59,66	50°28'25''	54-55
55	522495,049	3410737,586	2,99	140°29'11''	55-56
56	522492,744	3410739,487	284,5	50°28'15''	56-57
57	522673,819	3410958,921	2,99	320°30'2''	57-58
58	522676,130	3410957,016	204	50°28'24''	58-59
59	522805,964	3411114,369	29,9	50°30'20''	59-60
60	522824,980	3411137,442	2,97	140°28'51''	60-61
61	522822,690	3411139,331	30,19	50°28'15''	61-62

62	522841,907	3411162,619	26,56	50°28'1''	62-63
63	522858,810	3411183,100	23,8	50°29'25''	63-64
64	522873,950	3411201,460	62,15	50°28'40''	64-65
65	522913,504	3411249,405	46,11	50°27'47''	65-66
66	522942,855	3411284,964	2,98	320°28'49''	66-67
67	522945,151	3411283,070	36,72	50°28'25''	67-68
68	522968,523	3411311,396	23,28	50°28'25''	68-69
69	522983,337	3411329,350	2,97	140°28'17''	69-70
70	522981,049	3411331,238	139,51	50°28'5''	70-71
71	523069,850	3411438,840	34,01	50°31'23''	71-72
72	523091,475	3411465,095	26,25	270°0'0''	72-73
73	523091,475	3411438,850	12,41	270°0'0''	73-74
74	523091,475	3411426,441	36,68	0°0'0''	74-75
75	523128,153	3411426,441	50,58	221°48'16''	75-76
76	523090,453	3411392,728	11,31	221°48'23''	76-77
77	523082,023	3411385,189	146	221°48'14''	77-78
78	522973,192	3411287,869	70,53	221°48'18''	78-79
79	522920,619	3411240,855	42,87	221°48'14''	79-80
80	522888,664	3411212,280	8	311°48'28''	80-81
81	522893,997	3411206,317	42,58	41°48'15''	81-82
82	522925,739	3411234,702	66,09	41°48'15''	82-83
83	522975,001	3411278,754	146,13	41°48'15''	83-84
84	523083,927	3411376,160	11,31	41°48'13''	84-85
85	523092,360	3411383,701	64,12	41°48'15''	85-86
86	523140,155	3411426,441	1085,57	225°45'44''	86-30

1.6 Координаты поворотных точек образуемых земельных участков по объекту: «Обустройство скважины №3 Западно-Вишневого месторождения» расположенного в границах территории Натальиноярского муниципального образования Перелюбского муниципального района Саратовской области ПАО НК «Русснефть»

Из земель администрации

**Натальиноярского муниципального образования
Перелюбского муниципального района
Саратовской области**

Монтажные площадки забуривания

(временный отвод)

Условный номер образуемого земельного участка	:ЗУ1(1)
--	----------------

Площадка забуривания (временный отвод)					
Площадь образуемого земельного участка					1 кв.м
Номер	X	Y	Расстояние	Угол	Направление
52	522455,429	3410692,489	1,86	320°28'42''	52-53
53	522456,863	3410691,306	0,34	50°27'5''	53-54
54	522457,081	3410691,570	1,89	150°54'46''	54-52

Условный номер образуемого земельного участка					:ЗУ1(2)
Площадка забуривания (временный отвод)					
Площадь образуемого земельного участка					65 кв.м
Номер	X	Y	Расстояние	Угол	Направление
68	522968,523	3411311,396	23,28	50°28'25''	68-69
69	522983,337	3411329,350	2,97	140°28'17''	69-70
70	522981,049	3411331,238	20,85	230°28'5''	70-140
140	522967,777	3411315,156	3,83	281°13'19''	140-68

Условный номер образуемого земельного участка					:ЗУ1(3)
Площадка забуривания (временный отвод)					
Площадь образуемого земельного участка					1 кв.м
Номер	X	Y	Расстояние	Угол	Направление
9	522962,535	3411346,514	1,52	140°28'9''	9-10
10	522961,362	3411347,482	1,96	281°24'47''	10-141
141	522961,750	3411345,560	1,24	50°33'2''	141-9

Трасса проектируемой ВЛ
(временный отвод)

Условный номер образуемого земельного участка					:ЗУ2(1)
Трасса ВЛ 10 кв (временный отвод)					
Площадь образуемого земельного участка					446 кв.м
Номер	X	Y	Расстояние	Угол	Направление
75	523128,153	3411426,441	50,58	221°48'16''	75-76
76	523090,453	3411392,728	9,23	281°55'43''	76-85
85	523092,360	3411383,701	64,12	41°48'15''	85-86
86	523140,155	3411426,441	12	180°0'0''	86-75
75	523128,153	3411426,441	41,16	225°59'7''	75-144
144	523099,555	3411396,842	6,46	43°6'19''	144-147
147	523104,271	3411401,256	2	313°6'56''	147-146
146	523105,638	3411399,796	6,46	223°6'21''	146-145
145	523100,921	3411395,381	2	133°4'31''	145-144

Условный номер образуемого земельного участка					:ЗУ2(2)
Трасса ВЛ 10 кВ (временный отвод)					
Площадь образуемого земельного участка					1156 кв.м
Номер	X	Y	Расстояние	Угол	Направление
77	523082,023	3411385,189	146	221°48'14''	77-78
78	522973,192	3411287,869	9,29	281°13'31''	78-83
83	522975,001	3411278,754	146,13	41°48'15''	83-84
84	523083,927	3411376,160	9,23	101°54'28''	84-77
148	523060,488	3411362,000	2	42°0'7''	148-151
151	523061,975	3411363,339	2	311°59'59''	151-150
150	523063,313	3411361,853	2	222°1'16''	150-149
149	523061,827	3411360,514	2	132°1'16''	149-148
152	523019,489	3411325,339	2	41°59'59''	152-155
155	523020,975	3411326,677	2	311°59'59''	155-154
154	523022,313	3411325,191	2	221°59'59''	154-153
153	523020,827	3411323,853	2	131°59'59''	153-152
156	522979,830	3411287,190	2	132°1'16''	156-159
159	522978,491	3411288,676	2	41°58'50''	159-158
158	522979,978	3411290,014	2	311°59'59''	158-157
157	522981,316	3411288,528	2	221°59'59''	157-156

Условный номер образуемого земельного участка					:ЗУ2(3)
Трасса ВЛ 10 кВ (временный отвод)					
Площадь образуемого земельного участка					329 кв.м
Номер	X	Y	Расстояние	Угол	Направление
79	522920,619	3411240,855	42,87	221°48'14''	79-80
80	522888,664	3411212,280	8	311°48'28''	80-81
81	522893,997	3411206,317	42,58	41°48'15''	81-82
82	522925,739	3411234,702	8	129°45'51''	82-79
164	522894,563	3411213,530	6,46	43°5'57''	164-167
167	522899,280	3411217,944	2	313°4'31''	167-166
166	522900,646	3411216,483	6,46	223°6'19''	166-165
165	522895,930	3411212,069	2	133°5'46''	165-164

Опоры проектируемой ВЛ
(постоянный отвод)

Условный номер образуемого земельного участка		:ЗУ3(1)
Опора ВЛ 10 кВ (двустоечная) (постоянный отвод)		
Площадь образуемого земельного участка		13 кв.м

Номер	X	Y	Расстояние	Угол	Направление
144	523099,555	3411396,842	2	313°4'31''	144-145
145	523100,921	3411395,381	6,46	43°6'21''	145-146
146	523105,638	3411399,796	2	133°6'56''	146-147
147	523104,271	3411401,256	6,46	223°6'19''	147-144

Условный номер образуемого земельного участка					:ЗУЗ(2)
Опора ВЛ 10 кВ (одноствоечная) (постоянный отвод)					
Площадь образуемого земельного участка					4 кв.м
Номер	X	Y	Расстояние	Угол	Направление
148	523060,488	3411362,000	2	312°1'16''	148-149
149	523061,827	3411360,514	2	42°1'16''	149-150
150	523063,313	3411361,853	2	131°59'59''	150-151
151	523061,975	3411363,339	2	222°0'7''	151-148

Условный номер образуемого земельного участка					:ЗУЗ(3)
Опора ВЛ 10 кВ (одноствоечная) (постоянный отвод)					
Площадь образуемого земельного участка					4 кв.м
Номер	X	Y	Расстояние	Угол	Направление
152	523019,489	3411325,339	2	311°59'59''	152-153
153	523020,827	3411323,853	2	41°59'59''	153-154
154	523022,313	3411325,191	2	131°59'59''	154-155
155	523020,975	3411326,677	2	221°59'59''	155-152

Условный номер образуемого земельного участка					:ЗУЗ(4)
Опора ВЛ 10 кВ (одноствоечная) (постоянный отвод)					
Площадь образуемого земельного участка					4 кв.м
Номер	X	Y	Расстояние	Угол	Направление
156	522979,830	3411287,190	2	41°59'59''	156-157
157	522981,316	3411288,528	2	131°59'59''	157-158
158	522979,978	3411290,014	2	221°58'50''	158-159
159	522978,491	3411288,676	2	312°1'16''	159-156

Условный номер образуемого земельного участка					:ЗУЗ(5)
Опора ВЛ 10 кВ (двуствоечная) (постоянный отвод)					
Площадь образуемого земельного участка					13 кв.м
Номер	X	Y	Расстояние	Угол	Направление
164	522894,563	3411213,530	2	313°5'46''	164-165
165	522895,930	3411212,069	6,46	43°6'19''	165-166
166	522900,646	3411216,483	2	133°4'31''	166-167

167	522899,280	3411217,944	6,46	223°5'57''	167-164
-----	------------	-------------	------	------------	---------

Площадка скважины №3
(постоянный отвод)

Условный номер образуемого земельного участка					:3У4
Площадка скважины №3 (постоянный отвод)					
Площадь образуемого земельного участка					10796 кв.м
Номер	X	Y	Расстояние	Угол	Направление
1	523226,416	3411426,441	243,34	90°0'0''	1-2
2	523226,416	3411669,779	92,98	180°0'0''	2-3
3	523133,438	3411669,779	55,93	270°0'0''	3-4
4	523133,438	3411613,850	70,57	0°0'0''	4-143
143	523204,010	3411613,850	175	270°0'0''	143-142
142	523204,010	3411438,850	112,54	180°0'0''	142-73
73	523091,475	3411438,850	12,41	270°0'0''	73-74
74	523091,475	3411426,441	36,68	0°0'0''	74-75
75	523128,153	3411426,441	12	0°0'0''	75-86
86	523140,155	3411426,441	86,26	0°0'0''	86-1

ТАБЛИЦЫ КООРДИНАТ ИЗМЕНЯЕМЫХ ЗЕМЕЛЬНЫХ УЧАСТКОВ

Из земельного участка с КН 64:24:090302:109

Условный номер образуемого земельного участка					:109/чзу1
Трасса проектируемого трубопровода (временный отвод)					
Площадь образуемого земельного участка					2359 кв.м
Номер	X	Y	Расстояние	Угол	Направление
38	521392,869	3409243,894	101,46	236°40'21''	38-39
39	521337,126	3409159,122	32,58	9°13'29''	39-40
40	521369,285	3409164,345	95,2	56°40'22''	40-41
41	521421,590	3409243,890	28,72	179°59'31''	41-38
100	521340,836	3409160,768	1	56°28'8''	100-103
103	521341,388	3409161,601	1	328°2'35''	103-102
102	521342,236	3409161,072	1	236°28'8''	102-101
101	521341,684	3409160,239	1	148°2'35''	101-100

Условный номер образуемого земельного участка					:109/чзу2
Опознавательный знак (постоянный отвод)					
Площадь образуемого земельного участка					1 кв.м

Номер	X	Y	Расстояние	Угол	Направление
100	521340,836	3409160,768	1	328°2'35''	100-101
101	521341,684	3409160,239	1	56°28'8''	101-102
102	521342,236	3409161,072	1	148°2'35''	102-103
103	521341,388	3409161,601	1	236°28'8''	103-100

Из земельного участка с КН 64:24:090302:136

Условный номер образуемого земельного участка					:136/чзу1
Трасса проектируемого трубопровода (временный отвод)					
Площадь образуемого земельного участка					15346 кв.м
Номер	X	Y	Расстояние	Угол	Направление
37	521744,210	3409778,200	639,47	236°40'20''	37-38
38	521392,869	3409243,894	28,72	359°59'31''	38-41
41	521421,590	3409243,890	639,48	56°40'21''	41-42
42	521772,932	3409778,200	28,72	180°0'0''	42-37

Из земельного участка с КН 64:24:100301:17

Условный номер образуемого земельного участка					:17/чзу1
Трасса проектируемого трубопровода (временный отвод)					
Площадь образуемого земельного участка					7242 кв.м
Номер	X	Y	Расстояние	Угол	Направление
35	521925,022	3409998,271	228,7	229°5'31''	35-36
36	521775,260	3409825,430	56,52	236°40'41''	36-37
37	521744,210	3409778,200	28,72	0°0'0''	37-42
42	521772,932	3409778,200	39,15	56°40'25''	42-43
43	521794,440	3409810,910	279,22	49°5'37''	43-44
44	521977,280	3410021,940	57,37	204°22'1''	44-35
104	521901,033	3409955,405	1	51°19'52''	104-107
107	521901,658	3409956,186	1	322°50'37''	107-106
106	521902,455	3409955,582	1	231°17'43''	106-105
105	521901,830	3409954,802	1	142°53'21''	105-104

Условный номер образуемого земельного участка					:17/чзу2
Опознавательный знак (постоянный отвод)					
Площадь образуемого земельного участка					1 кв.м

Номер	X	Y	Расстояние	Угол	Направление
104	521901,033	3409955,405	1	322°53'21''	104-105
105	521901,830	3409954,802	1	51°17'43''	105-106
106	521902,455	3409955,582	1	142°50'37''	106-107
107	521901,658	3409956,186	1	231°19'52''	107-104

Из земельного участка с КН 64:24:100301:15

Условный номер образуемого земельного участка					:15/чзу1
Трасса проектируемого трубопровода (временный отвод)					
Площадь образуемого земельного участка					15537 кв.м
Номер	X	Y	Расстояние	Угол	Направление
33	522309,542	3410541,002	392,84	238°35'4''	33-34
34	522104,780	3410205,750	274,52	229°5'40''	34-35
35	521925,022	3409998,271	57,37	24°22'1''	35-44
44	521977,280	3410021,940	224,39	49°5'34''	44-45
45	522124,220	3410191,530	435,8	58°35'4''	45-46
46	522351,377	3410563,448	43,94	230°28'7''	46-108
108	522323,410	3410529,559	17,98	140°28'21''	108-33

Условный номер образуемого земельного участка					:15/чзу2
Трасса проектируемого трубопровода (временный отвод)					
Площадь образуемого земельного участка					314 кв.м
Номер	X	Y	Расстояние	Угол	Направление
28	522390,351	3410653,120	8,21	230°27'51''	28-29
29	522385,123	3410646,786	24,01	320°28'26''	29-49
49	522403,642	3410631,506	17,96	50°26'12''	49-50
50	522415,079	3410645,349	25,92	162°33'15''	50-28

Условный номер образуемого земельного участка					:15/чзу3
Монтажная площадка трубопровода (временный отвод)					
Площадь образуемого земельного участка					2991 кв.м
Номер	X	Y	Расстояние	Угол	Направление
31	522363,729	3410625,548	99,7	230°28'8''	31-32
32	522300,271	3410548,652	12,02	320°28'19''	32-33
33	522309,542	3410541,002	17,98	320°28'21''	33-108
108	522323,410	3410529,559	43,94	50°28'7''	108-46
46	522351,377	3410563,448	55,76	50°28'5''	46-47
47	522386,867	3410606,452	30	140°28'0''	47-31

Условный номер образуемого земельного участка					:15/чзу4
Площадка выхода ННБ (временный отвод)					
Площадь образуемого земельного участка					899 кв.м
Номер	X	Y	Расстояние	Угол	Направление
29	522385,123	3410646,786	2,98	140°24'57''	29-30
30	522382,825	3410648,686	30	230°28'0''	30-31
31	522363,729	3410625,548	30	320°28'0''	31-47
47	522386,867	3410606,452	30	50°28'0''	47-48
48	522405,963	3410629,590	3,01	140°27'36''	48-49
49	522403,642	3410631,506	24,01	140°28'26''	49-29
109	522387,594	3410625,467	1	141°49'24''	109-112
112	522386,808	3410626,085	1	50°14'18''	112-111
111	522387,447	3410626,853	1	321°51'31''	111-110
110	522388,234	3410626,235	1	230°11'39''	110-109

Условный номер образуемого земельного участка					:15/чзу5
Опознавательный знак (постоянный отвод)					
Площадь образуемого земельного участка					1 кв.м
Номер	X	Y	Расстояние	Угол	Направление
109	522387,594	3410625,467	1	50°11'39''	109-110
110	522388,234	3410626,235	1	141°51'31''	110-111
111	522387,447	3410626,853	1	230°14'18''	111-112
112	522386,808	3410626,085	1	321°49'24''	112-109

Из земельного участка с КН 64:24:000000:1872

Условный номер образуемого земельного участка					:1872/чзу1
Трасса проектируемого трубопровода (временный отвод)					
Площадь образуемого земельного участка					1518 кв.м
Номер	X	Y	Расстояние	Угол	Направление
27	522429,234	3410700,230	61,08	230°27'53''	27-28
28	522390,351	3410653,120	25,92	342°33'15''	28-50
50	522415,079	3410645,349	61,83	50°28'58''	50-51
51	522454,423	3410693,048	14,33	150°57'4''	51-170
170	522441,892	3410700,008	12,66	178°59'42''	170-27

Условный номер образуемого земельного участка					:1872/чзу2
Трасса проектируемого трубопровода (временный отвод)					
Площадь образуемого земельного участка					638 кв.м
Номер	X	Y	Расстояние	Угол	Направление
16	522843,260	3411201,970	26,56	230°29'3''	16-17
17	522826,360	3411181,480	24,44	309°29'54''	17-62

62	522841,907	3411162,619	26,56	50°28'1''	62-63
63	522858,810	3411183,100	24,45	129°29'25''	63-16

Условный номер образуемого земельного участка					:1872/чзу3
Трасса проектируемого трубопровода (временный отвод)					
Площадь образуемого земельного участка					1489 кв.м
Номер	X	Y	Расстояние	Угол	Направление
14	522897,890	3411268,170	62,1	230°28'11''	14-15
15	522858,367	3411220,276	24,43	309°37'50''	15-64
64	522873,950	3411201,460	62,15	50°28'40''	64-65
65	522913,504	3411249,405	24,41	129°45'47''	65-14
128	522882,298	3411228,384	1	50°13'51''	128-131
131	522882,938	3411229,153	1	321°44'34''	131-130
130	522883,723	3411228,534	1	230°14'18''	130-129
129	522883,084	3411227,766	1	141°49'24''	129-128
132	522902,692	3411253,559	1	50°13'51''	132-135
135	522903,332	3411254,328	1	321°49'24''	135-134
134	522904,118	3411253,710	1	230°13'51''	134-133
133	522903,478	3411252,941	1	141°49'24''	133-132

Условный номер образуемого земельного участка					:1872/чзу4
Оопознавательный знак (постоянный отвод)					
Площадь образуемого земельного участка					1 кв.м
Номер	X	Y	Расстояние	Угол	Направление
128	522882,298	3411228,384	1	321°49'24''	128-129
129	522883,084	3411227,766	1	50°14'18''	129-130
130	522883,723	3411228,534	1	141°44'34''	130-131
131	522882,938	3411229,153	1	230°13'51''	131-128

Условный номер образуемого земельного участка					:1872/чзу5
Оопознавательный знак (постоянный отвод)					
Площадь образуемого земельного участка					1 кв.м
Номер	X	Y	Расстояние	Угол	Направление
132	522902,692	3411253,559	1	321°49'24''	132-133
133	522903,478	3411252,941	1	50°13'51''	133-134
134	522904,118	3411253,710	1	141°49'24''	134-135
135	522903,332	3411254,328	1	230°13'51''	135-132

Условный номер образуемого земельного участка					:1872/чзу6
Трасса проектируемого трубопровода (временный отвод)					

Площадь образуемого земельного участка					3111 кв.м
Номер	X	Y	Расстояние	Угол	Направление
8	523038,730	3411438,840	119,71	230°28'3''	8-9
9	522962,535	3411346,514	24	320°28'25''	9-70
70	522981,049	3411331,238	139,51	50°28'5''	70-71
71	523069,850	3411438,840	31,12	180°0'0''	71-8

Условный номер образуемого земельного участка					:1872/чзу7
Площадка забуривания временный отвод)					
Площадь образуемого земельного участка					265 кв.м
Номер	X	Y	Расстояние	Угол	Направление
9	522962,535	3411346,514	1,24	230°33'2''	9-141
141	522961,750	3411345,560	31	281°12'44''	141-140
140	522967,777	3411315,156	20,85	50°28'5''	140-70
70	522981,049	3411331,238	24	140°28'25''	70-9

Из земельного участка с КН 64:24:100301:21

Условный номер образуемого земельного участка					:21/чзу1
Трасса проектируемого трубопровода (временный отвод)					
Площадь образуемого земельного участка					88 кв.м
Номер	X	Y	Расстояние	Угол	Направление
51	522454,423	3410693,048	0,22	49°39'19''	51-171
171	522454,564	3410693,214	23,96	140°29'46''	171-26
26	522436,074	3410708,458	10,7	230°15'46''	26-27
27	522429,234	3410700,230	12,66	358°59'42''	27-170
170	522441,892	3410700,008	14,33	330°57'4''	170-51

Условный номер образуемого земельного участка					:21/чзу2
Трасса проектируемого трубопровода (временный отвод)					
Площадь образуемого земельного участка					6827 кв.м
Номер	X	Y	Расстояние	Угол	Направление
22	522655,302	3410974,201	284,5	230°28'24''	22-23
23	522474,237	3410754,759	23,99	320°28'13''	23-56
56	522492,744	3410739,487	284,5	50°28'15''	56-57
57	522673,819	3410958,921	24,01	140°28'15''	57-22

Условный номер образуемого земельного участка					:21/чзу3
Трасса проектируемого трубопровода (временный отвод)					

Площадь образуемого земельного участка					779 кв.м
Номер	X	Y	Расстояние	Угол	Направление
17	522826,360	3411181,480	34,85	230°28'16''	17-18
18	522804,180	3411154,601	24	320°28'43''	18-61
61	522822,690	3411139,331	30,19	50°28'15''	61-62
62	522841,907	3411162,619	24,44	129°29'54''	62-17
124	522823,241	3411157,301	1	50°14'18''	124-127
127	522823,880	3411158,069	1	321°49'24''	127-126
126	522824,666	3411157,451	1	230°14'18''	126-125
125	522824,027	3411156,683	1	141°49'24''	125-124

Условный номер образуемого земельного участка					:21/чзУ4
Опознавательный знак (постоянный отвод)					
Площадь образуемого земельного участка					1 кв.м
Номер	X	Y	Расстояние	Угол	Направление
124	522823,241	3411157,301	1	321°49'24''	124-125
125	522824,027	3411156,683	1	50°14'18''	125-126
126	522824,666	3411157,451	1	141°49'24''	126-127
127	522823,880	3411158,069	1	230°14'18''	127-124

Условный номер образуемого земельного участка					:21/чзУ5
Площадка забуривания (временный отвод)					
Площадь образуемого земельного участка					1799 кв.м
Номер	X	Y	Расстояние	Угол	Направление
23	522474,237	3410754,759	3,01	140°29'3''	23-24
24	522471,914	3410756,675	60	230°28'5''	24-25
25	522433,723	3410710,398	3,05	320°28'16''	25-26
26	522436,074	3410708,458	23,96	320°29'46''	26-171
171	522454,564	3410693,214	1,13	320°1'54''	171-52
52	522455,429	3410692,489	1,89	330°54'46''	52-54
54	522457,081	3410691,570	59,66	50°28'25''	54-55
55	522495,049	3410737,586	2,99	140°29'11''	55-56
56	522492,744	3410739,487	23,99	140°28'13''	56-23
113	522466,719	3410721,363	1	142°28'40''	113-116
116	522465,883	3410722,005	1	50°11'39''	116-115
115	522466,523	3410722,773	1	322°29'16''	115-114
114	522467,358	3410722,132	1	230°16'30''	114-113

Условный номер образуемого земельного участка					:21/чзУ6
Опознавательный знак (постоянный отвод)					
Площадь образуемого земельного участка					1 кв.м
Номер	X	Y	Расстояние	Угол	Направление

113	522466,719	3410721,363	1	50°16'30''	113-114
114	522467,358	3410722,132	1	142°29'16''	114-115
115	522466,523	3410722,773	1	230°11'39''	115-116
116	522465,883	3410722,005	1	322°28'40''	116-113

Условный номер образуемого земельного участка					:1872/чзу7
Площадка забуривания временный отвод)					
Площадь образуемого земельного участка					265 кв.м
Номер	X	Y	Расстояние	Угол	Направление
9	522962,535	3411346,514	1,24	230°33'2''	9-141
141	522961,750	3411345,560	31	281°12'44''	141-140
140	522967,777	3411315,156	20,85	50°28'5''	140-70
70	522981,049	3411331,238	24	140°28'25''	70-9

Условный номер образуемого земельного участка					:21/чзу8
Опознавательный знак (постоянный отвод)					
Площадь образуемого земельного участка					1 кв.м
Номер	X	Y	Расстояние	Угол	Направление
117	522779,950	3411105,268	1	321°46'42''	117-118
118	522780,736	3411104,649	1	50°16'30''	118-119
119	522781,375	3411105,418	1	141°49'24''	119-120
120	522780,589	3411106,036	1	230°14'18''	120-117

Условный номер образуемого земельного участка					:21/чзу9
Площадка выхода ННБ 30X30 (временный отвод)					
Площадь образуемого земельного участка					6119 кв.м
Номер	X	Y	Расстояние	Угол	Направление
18	522804,180	3411154,601	3,04	140°29'38''	18-19
19	522801,838	3411156,532	30	230°28'49''	19-20
20	522782,748	3411133,390	30,01	320°40'19''	20-59
59	522805,964	3411114,369	29,9	50°30'20''	59-60
60	522824,980	3411137,442	2,97	140°28'51''	60-61
61	522822,690	3411139,331	24	140°28'43''	61-18
121	522804,295	3411133,934	1	141°49'24''	121-172
172	522803,509	3411134,552	1	50°14'18''	172-123
123	522804,148	3411135,320	1	321°49'24''	123-122
122	522804,934	3411134,702	1	230°14'18''	122-121

Условный номер образуемого земельного участка					:21/чзу10
Опознавательный знак (постоянный отвод)					
Площадь образуемого земельного участка					1 кв.м

Номер	X	Y	Расстояние	Угол	Направление
121	522804,295	3411133,934	1	50°14'18''	121-122
122	522804,934	3411134,702	1	141°49'24''	122-123
123	522804,148	3411135,320	1	230°14'18''	123-172
172	522803,509	3411134,552	1	321°49'24''	172-121

Из земельного участка с КН 64:24:000000:1489

Условный номер образуемого земельного участка					:1489/чзу1
Трасса проектируемого трубопровода (временный отвод)					
Площадь образуемого земельного участка					570 кв.м
Номер	X	Y	Расстояние	Угол	Направление
15	522858,367	3411220,276	23,73	230°28'8''	15-16
16	522843,260	3411201,970	24,45	309°29'25''	16-63
63	522858,810	3411183,100	23,8	50°29'25''	63-64
64	522873,950	3411201,460	24,43	129°37'50''	64-15

Из земельного участка с КН 64:24:100102:20

Условный номер образуемого земельного участка					:20/чзу1
Трасса проектируемого трубопровода (временный отвод)					
Площадь образуемого земельного участка					1014 кв.м
Номер	X	Y	Расстояние	Угол	Направление
13	522924,349	3411300,234	41,57	230°28'14''	13-14
14	522897,890	3411268,170	24,41	309°45'47''	14-65
65	522913,504	3411249,405	46,11	50°27'47''	65-66
66	522942,855	3411284,964	23,99	140°28'21''	66-13
13	522924,349	3411300,234	13,07	260°15'44''	13-136
136	522922,138	3411287,350	5,02	51°28'51''	136-139
139	522925,267	3411291,281	7,66	320°28'8''	139-138
138	522931,178	3411286,403	4,93	230°28'32''	138-137
137	522928,042	3411282,602	7,58	141°11'37''	137-136

Условный номер образуемого земельного участка					:20/чзу2
Площадка под вытяжную свечу (постоянный отвод)					
Площадь образуемого земельного участка					38 кв.м
Номер	X	Y	Расстояние	Угол	Направление
136	522922,138	3411287,350	7,58	321°11'37''	136-137
137	522928,042	3411282,602	4,93	50°28'32''	137-138
138	522931,178	3411286,403	7,66	140°28'8''	138-139
139	522925,267	3411291,281	5,02	231°28'51''	139-136

Условный номер образуемого земельного участка					:20/чзз3
Площадка забуривания (временный отвод)					
Площадь образуемого земельного участка					1468 кв.м
Номер	X	Y	Расстояние	Угол	Направление
10	522961,362	3411347,482	1,51	140°28'51''	10-11
11	522960,197	3411348,443	60	230°28'25''	11-12
12	522922,011	3411302,163	3,03	320°28'30''	12-13
13	522924,349	3411300,234	23,99	320°28'21''	13-66
66	522942,855	3411284,964	2,98	320°28'49''	66-67
67	522945,151	3411283,070	36,72	50°28'25''	67-68
68	522968,523	3411311,396	3,83	101°13'19''	68-140
140	522967,777	3411315,156	31	101°12'44''	140-141
141	522961,750	3411345,560	1,96	101°24'47''	141-10

Условный номер образуемого земельного участка					:20/чзз4
Трасса ВЛ 10 кВ(временный отвод)					
Площадь образуемого земельного участка					542 кв.м
Номер	X	Y	Расстояние	Угол	Направление
78	522973,192	3411287,869	70,53	221°48'18''	78-79
79	522920,619	3411240,855	8	309°45'51''	79-82
82	522925,739	3411234,702	66,09	41°48'15''	82-83
83	522975,001	3411278,754	9,29	101°13'31''	83-78
160	522937,493	3411252,013	2	42°1'16''	160-163
163	522938,979	3411253,352	2	312°1'16''	163-162
162	522940,318	3411251,866	2	222°0'7''	162-161
161	522938,831	3411250,527	2	131°59'59''	161-160

Условный номер образуемого земельного участка					:20/чзз5
Опора ВЛ 10 кВ (одностоечная) (постоянный отвод)					
Площадь образуемого земельного участка					4 кв.м
Номер	X	Y	Расстояние	Угол	Направление
160	522937,493	3411252,013	2	311°59'59''	160-161
161	522938,831	3411250,527	2	42°0'7''	161-162
162	522940,318	3411251,866	2	132°1'16''	162-163
163	522938,979	3411253,352	2	222°1'16''	163-160

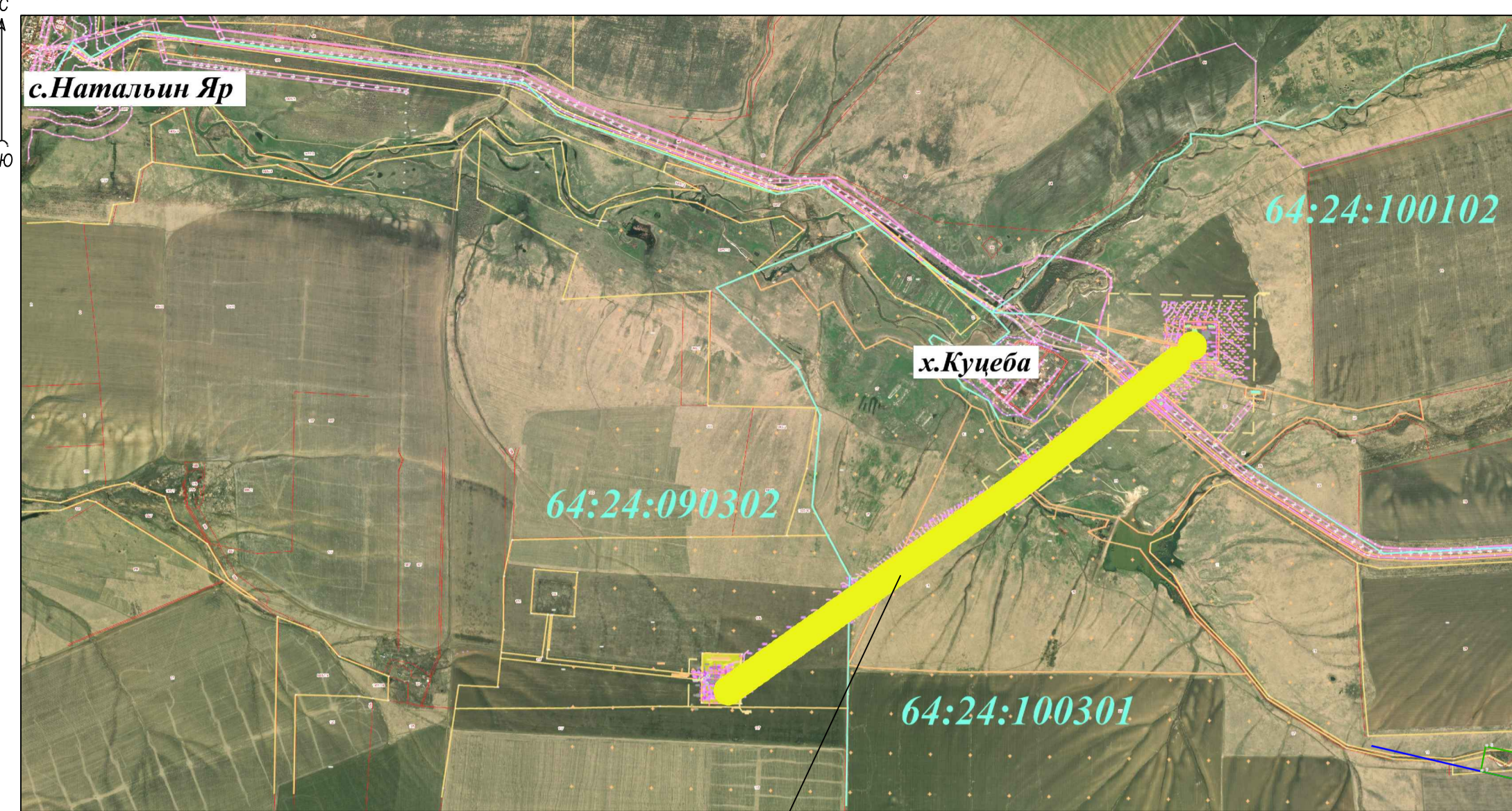
Из земельного участка с КН 64:24:100102:33

Условный номер образуемого земельного участка					:33/чзз1
Трасса трубопровода (временный отвод)					

Площадь образуемого земельного участка					1403 кв.м
Номер	X	Y	Расстояние	Угол	Направление
7	523091,475	3411502,826	82,92	230°30'1''	7-8
8	523038,730	3411438,840	31,12	0°0'0''	8-71
71	523069,850	3411438,840	34,01	50°31'23''	71-72
72	523091,475	3411465,095	37,73	90°0'0''	72-7

Условный номер образуемого земельного участка					:33/чзу2
Трасса ВЛ 10 кВ (временный отвод)					
Площадь образуемого земельного участка					90 кв.м
Номер	X	Y	Расстояние	Угол	Направление
76	523090,453	3411392,728	11,31	221°48'23''	76-77
77	523082,023	3411385,189	9,23	281°54'28''	77-84
84	523083,927	3411376,160	11,31	41°48'13''	84-85
85	523092,360	3411383,701	9,23	101°55'43''	85-76

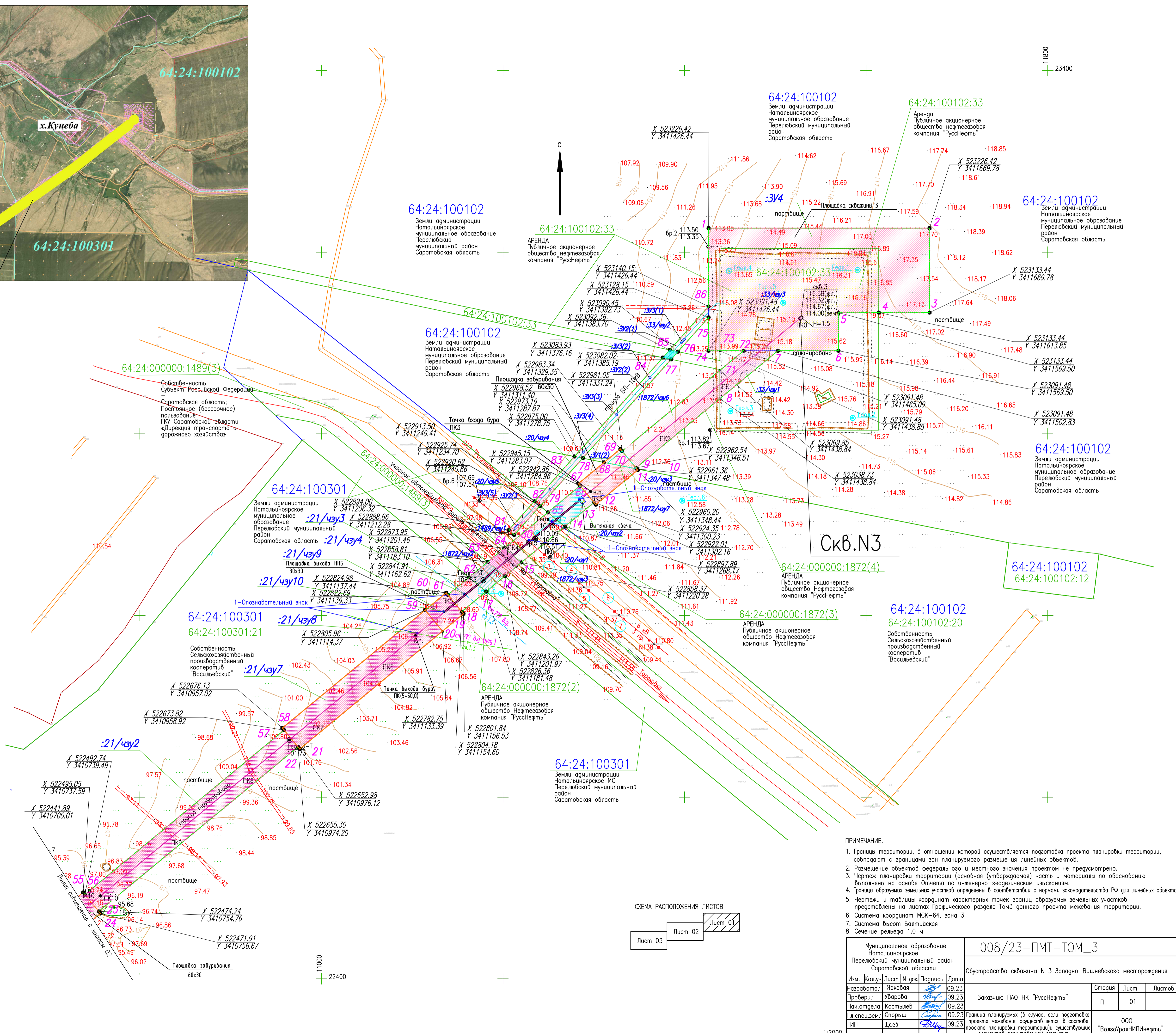
Условный номер образуемого земельного участка					:33/чзу3
Площадка скважины №3 (постоянный отвод)					
Площадь образуемого земельного участка					17833 кв.м
Номер	X	Y	Расстояние	Угол	Направление
4	523133,438	3411613,850	44,35	270°0'0''	4-5
5	523133,438	3411569,504	41,96	180°0'0''	5-6
6	523091,475	3411569,504	66,68	270°0'0''	6-7
7	523091,475	3411502,826	37,73	270°0'0''	7-72
72	523091,475	3411465,095	26,25	270°0'0''	72-73
73	523091,475	3411438,850	112,54	0°0'0''	73-142
142	523204,010	3411438,850	175	90°0'0''	142-143
143	523204,010	3411613,850	70,57	180°0'0''	143-4



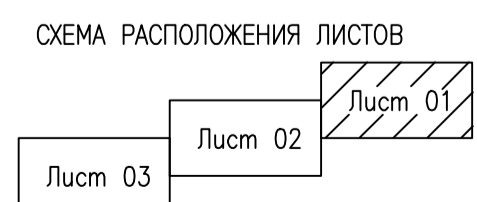
Местоположение объекта обустройства

УСЛОВНЫЕ ОБОЗНАЧЕНИЯ

Обозначение	Наименование
	Граница территории, в отношении которой осуществляется подготовка проекта планировки и межевания.
	Граница зон планируемого размещения линейных объектов, устанавливаемая в соответствии с нормами отвода земельных участков для конкретных видов линейных объектов.
	Земельные участки, поставленные на кадастровый учет
	Кадастровые кварталы
	Граница территории сельских поселений
	Трасса проектируемой ВЛ-10кВ
	Трасса проектируемого трубопровода
	Существующая ВЛ бкВ с опорами
	Существующая грунтовая дорога
	скважина (номер, отметки)
	Пректируемые сооружения ВЛ (одноствопные, двухствопные, трехствопные опоры)
	Опознавательные знаки по трассам проектируемых выкидного нефтепровода и высоконапорного водовода
	Дорожные знаки
	временный репер (номер, отметки)
	Обозначение и номер характерной поворотной точки границы зоны планируемого размещения линейных объектов
	Координаты характерной поворотной точки границы зоны планируемого размещения линейных объектов
	обозначение и условный номер образуемых земельных участков



- ПРИМЕЧАНИЕ:
1. Границы территории, в отношении которой осуществляется подготовка проекта планировки территории, совпадают с границами зон планируемого размещения линейных объектов.
 2. Размещение объектов федерального и местного значения проектом не предусмотрено.
 3. Чертеж планировки территории (основная (утверждаемая) часть и материалы по обоснованию) выполнена на основе Отчета по инженерно-геодезическим изысканиям.
 4. Границы образуемых земельных участков определены в соответствии с нормами законодательства РФ для линейных объектов.
 5. Чертежи и таблицы координат характерных точек границ образуемых земельных участков представлены на листах Графического раздела Том 3 данного проекта межевания территории.
 6. Система координат МСК-64, зона 3
 7. Система высот Балтийская
 8. Сечение рельефа 1.0 м



Муниципальное образование Натальинское Перелобский муниципальный район Саратовская область		008/23-ПМТ-ТОМ_3	
Обустройство скважины N 3 Западно-Вишневского месторождения			
Изм.	Кол.ч	Лист N	Дата
Разработал	Яркова	09.23	
Проверил	Уварова	09.23	
Нач. отдела	Костылев	09.23	
Гл. спец.зема	Спориш	09.23	
ГИП	Щаев	09.23	
Заказчик:	ПАО НК "РуссНефть"	Страница	Лист
		п	01
Граница планируемых (в случае, если подготовка проекта планировки территории) существующих элементов планировочной структуры		ООО "ВолгаУралНИИнефть"	
Формат А1			

С
Ю

УСЛОВНЫЕ ОБОЗНАЧЕНИЯ

Обозначение	Наименование
	Граница территории, в отношении которой осуществляется подготовка проекта планировки и межевания.
	Граница зон планируемого размещения линейных объектов, устанавливаемая в соответствии с нормами отвода земельных участков для конкретных видов линейных объектов.
	Земельные участки, поставленные на кадастровый учет
	Кадастровые кварталы
	Граница территории сельских поселений
	Трасса проектируемой ВЛ-10кВ
	Трасса проектируемого трубопровода
	Существующая ВЛ бкВ с опорами
	Существующая грунтовая дорога
	скважина (номер, отметки)
	Пректируемые сооружения ВЛ(одноствочные, вбусточные, тресточные опоры)
	Опознавательные знаки по трассам проектируемых вакуумного нефтепровода и высоконапорного водовода
	Дорожные знаки
	временный репер (номер, отметки)
	Обозначение и номер характерной поворотной точки границы зоны планируемого размещения линейных объектов
	Координаты характерной поворотной точки границы зоны планируемого размещения линейных объектов
	обозначение и условный номер образуемых земельных участков
	обозначение и условный номер образуемых земельных участков

64:24:100301
Земли администрации
Натальиноярское МО
Перелюбский район
Саратовская область

64:24:100301
64:24:100301:15
Собственность
Сельскохозяйственный
производственный
кооператив
"Васильевский"

64:24:100301
64:24:100301:17
Собственность
Сельскохозяйственный
производственный
кооператив
"Васильевский"

64:24:100301
64:24:100301:15
Собственность
Сельскохозяйственный
производственный
кооператив
"Васильевский"

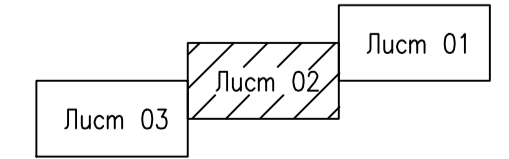
64:24:100301
Земли администрации
Натальиноярское МО
Перелюбский муниципальный район
Саратовская область

64:24:100301
64:24:100301:21
Собственность
Сельскохозяйственный
производственный
кооператив
"Васильевский"

1-Опознавательный знак

15/чзу1

СХЕМА РАСПОЛОЖЕНИЯ ЛИСТОВ



ПРИМЕЧАНИЕ.
1 Система координат МСК-64, зона 3
2 Система высот Балтийская
3 Сечение рельефа 1.0 м

Муниципальное образование Натальиноярское Перелюбский муниципальный район Саратовской области				008/23-ПМТ-ТОМ_3		
Обустройство скважины N 3 Западно-Вишневогского месторождения				Стация	Лист	Листов
Изм.	Кол-во	Лист	Н. док.	Подпись	Дата	
Разработал	Яркова				09.23	
Проверил	Уварова				09.23	
Нач. отдела	Костылев				09.23	
Гл. спец. зем.	Спораш				09.23	
ГИП	Щаев				09.23	

1:2000

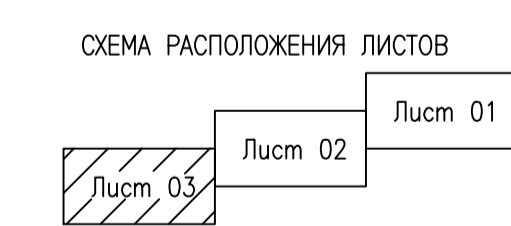
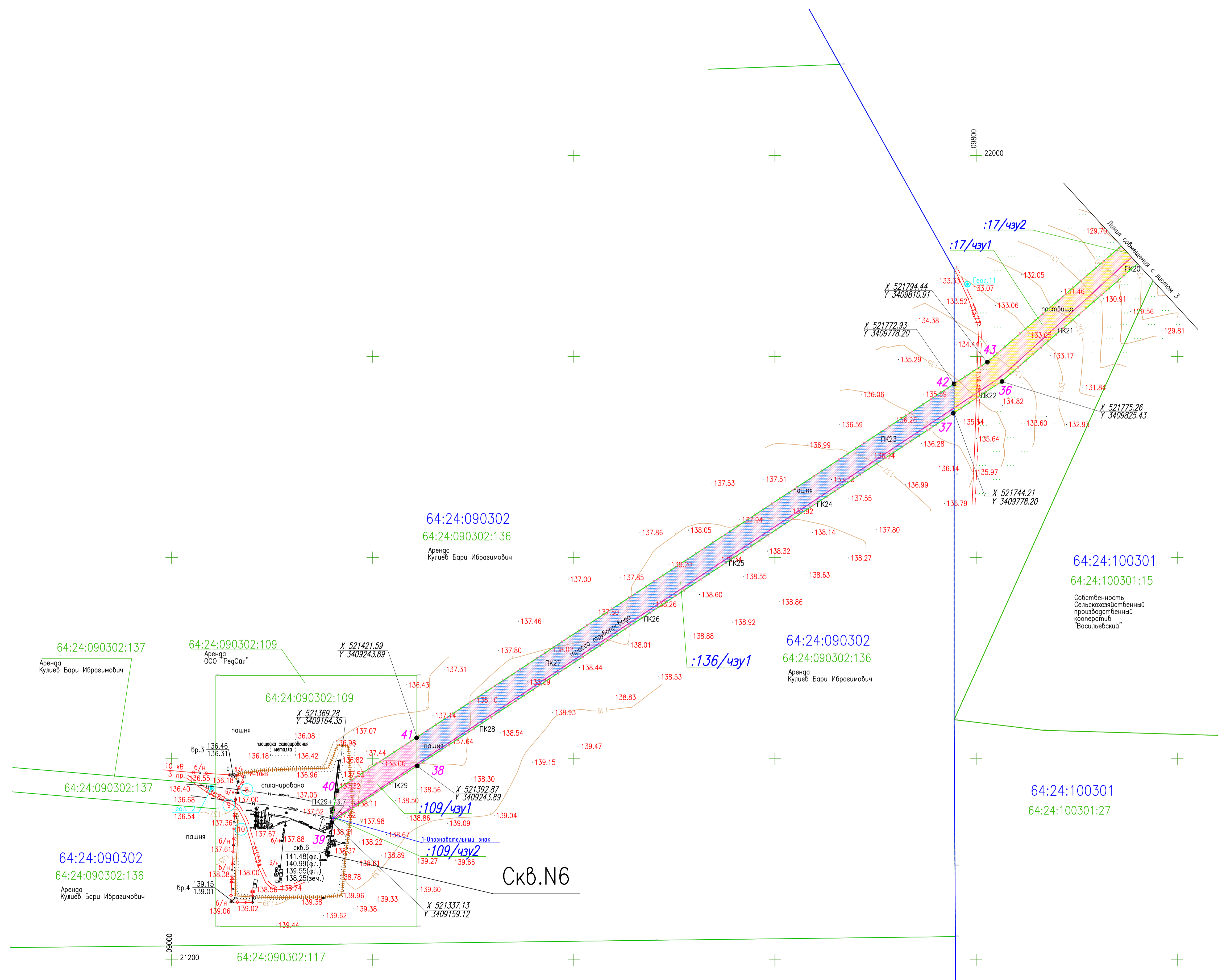
Формат А1

Создано	
Изменено	
Подпись и дата	
Имя, N подл.	

С
Ю

УСЛОВНЫЕ ОБОЗНАЧЕНИЯ

Обозначение	Наименование
	Граница территории, в отношении которой осуществляется подготовка проекта планировки и межевания.
	Граница зон планируемого размещения линейных объектов, устанавливаемая в соответствии с нормами отвода земельных участков для конкретных видов линейных объектов.
64:24:090302:109	Земельные участки, поставленные на кадастровый учет
64:24:090302	Кадастровые кварталы
	Граница территории сельских поселений
	Трасса проектируемой ВЛ-10кВ
	Трасса проектируемого трубопровода
	Существующая ВЛ 6кВ с опорами
	Существующая грунтовая дорога
скв.6 141.48(ф.л.)	скважина (номер, отметки)
	Пректируемые сооружения ВЛ(одноствочные, двухствочные, трехствочные опоры)
	Опознавательные знаки по трассам проектируемых выкидного нефтепровода и высоконапорного водовода
	Дорожные знаки
вр.2 113.50 113.35	временный репер (номер, отметки)
36	Обозначение и номер характерной поворотной точки граница зон планируемого размещения линейных объектов
36	Координаты характерной поворотной точки граница зон планируемого размещения линейных объектов

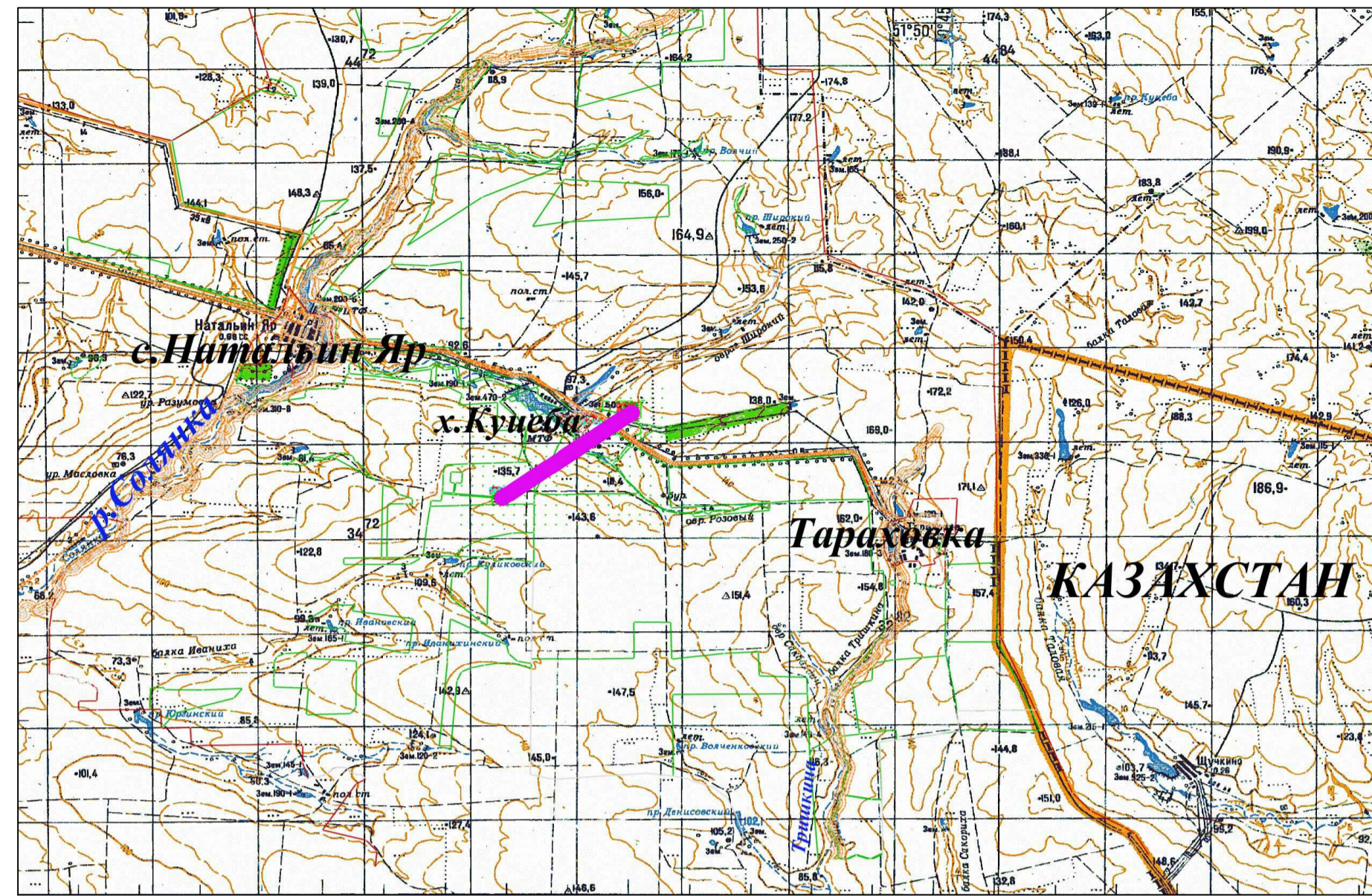


ПРИМЕЧАНИЕ.
1 Система координат МСК-64, зона 3
2 Система высот Балтийская
3 Сечение рельефа 1.0 м

Муниципальное образование Натальинское		008/23-ПМТ-ТОМ_3		
Перелобский муниципальный район Саратовской области		Обустройство скважины N 3 Западно-Вишневокского месторождения		
Изм.	Колич.	Лист	№ док.	Подпись
Разработал	Яркова	09.23		
Проверил	Уварова	09.23		
Нач.отдела	Костылев	09.23		
Гл.спец.земл.	Спорыш	09.23		
ГИП	Щаев	09.23		
Заказчик: ПАО НК "РуссНефть"		Стадия	Лист	Листов
Граница планируемых (в случае, если подготовка проекта межевания осуществляется в составе проекта планировки территории) существующих элементов планировочной структуры		п	03	
		ООО "ВолгоградНИПИнефть"		
Формат А1				

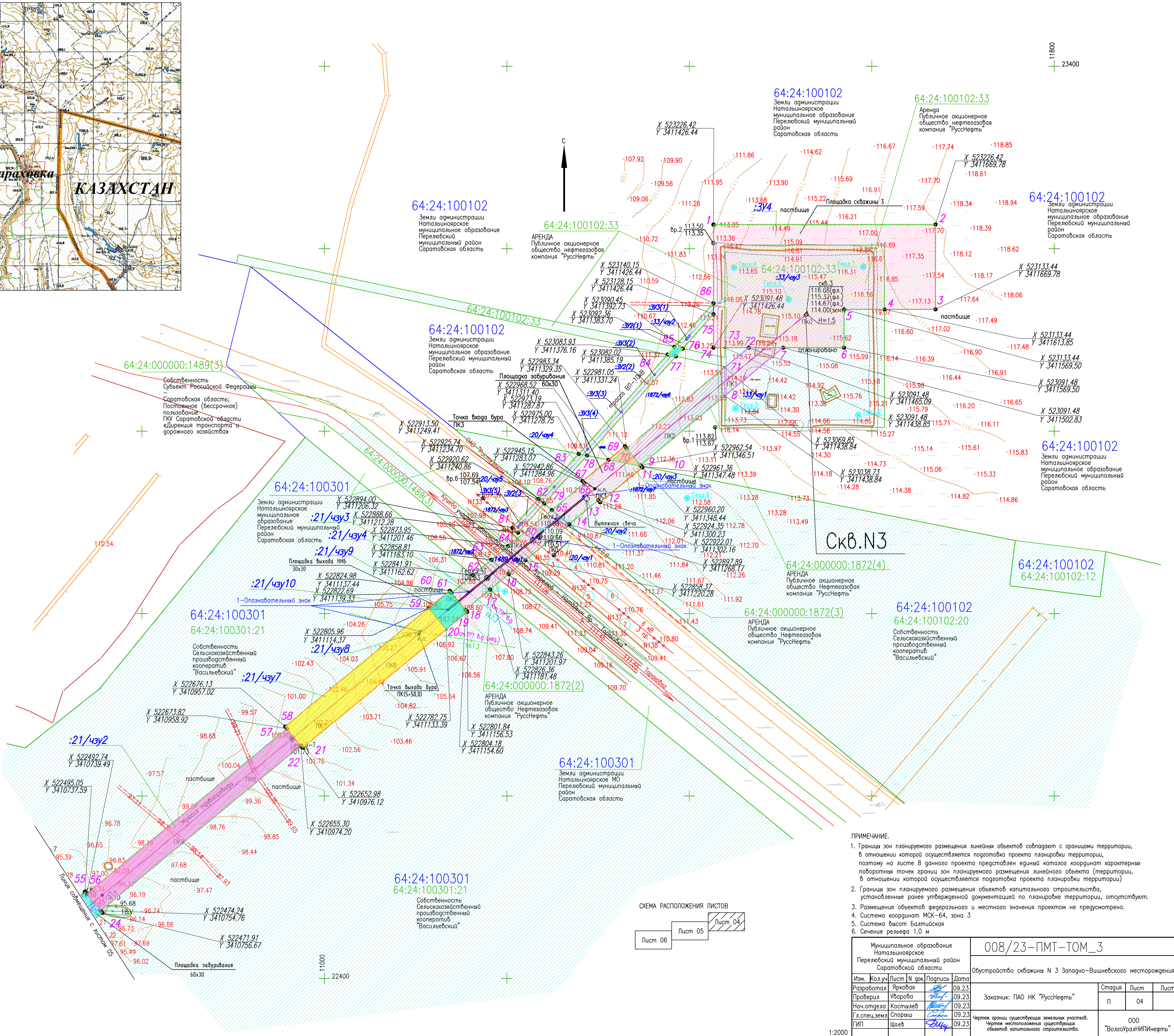
1:2000

Составлено
Имя.И. позв.
Получить и дата
Владелец шиф.И.

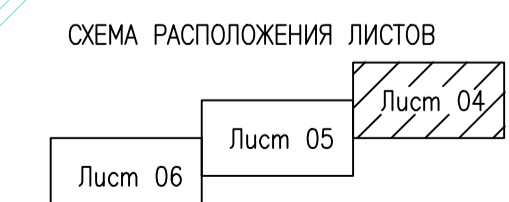


УСЛОВНЫЕ ОБОЗНАЧЕНИЯ

Обозначение	Наименование
	Граница территории, в отношении которой осуществляется подготовка проекта планировки и межевания.
	Граница зон планируемого размещения линейных объектов, устанавливаемых в соответствии с нормами отвода земельных участков для конкретных видов линейных объектов.
	64:24:090302:109
	64:24:090302
	Граница территории сельских поселений
	Трасса проектируемой ВЛ-10кВ
	Трасса проектируемого трубопровода
	Существующая ВЛ 6кВ с опорами
	Существующая грунтовая дорога
	скв.6 141.48(ф.л.)
	Пректируемые сооружения ВЛ(одноствопные, двухствопные, трехствопные опоры)
	Опознавательные знаки по трассам проектируемых выжидного нефтепровода и высоконапорного водовода
	Дорожные знаки
	бр.2 113.50 113.35
	36 X 521775.26 Y 340825.43
	:15/чз2
	:ЗУ(1)




- ПРИМЕЧАНИЕ.
- Границы зон планируемого размещения линейных объектов соблюдаются с границами территории, поэтому на листе в данном проекте представлен единый каталог координат характерных поворотных точек границ зон планируемого размещения линейного объекта (территории, в отношении которой осуществляется подготовка проекта планировки территории).
 - Границы зон планируемого размещения объектов капитального строительства, установленные ранее утвержденной документацией по планировке территории, отсутствуют.
 - Размещение объектов федерального и местного значения проектом не предусмотрено.
 - Система координат МСК-64, зона 3
 - Система высот Балтийская
 - Сечение рельефа 1.0 м



Муниципальное образование Натальинское Перелобский муниципальный район Саратовская область		008/23-ПМТ-ТОМ_3	
Обустройство скважины N 3 Западно-Вишневоского месторождения			
Изм.	Кол.уч	Лист N док	Подпись
Разработал	Яркова	09.23	
Проверил	Уварова	09.23	
Нач.отдела	Костылев	09.23	
Гл.спец.земл	Спорыш	09.23	
ГИП	Щаев	09.23	
Старший	Лист	Листов	
п	04		
Чертеж границ существующих земельных участков. Чертеж местоположения существующих объектов капитального строительства.			ООО "ВолеУралНИПнефть"

Обозначение	Наименование
	Граница территории, в отношении которой осуществляется подготовка проекта планировки и межевания.
	Граница зон планируемого размещения линейных объектов, устанавливаемая в соответствии с нормами отвода земельных участков для конкретных видов линейных объектов.
64:24:090302:109	Существующие земельные участки, поставленные на кадастровый учет
64:24:090302	Кадастровые кварталы
	Граница территории сельских поселений
	Трасса проектируемой ВЛ-10кВ
	Трасса проектируемого трубопровода
	Существующая ВЛ 6кВ с опорами
	Существующая грунтовая дорога
скв.6 141.48(ф.л.)	скважина (номер, отметки)
	Пректируемые сооружения ВЛ(одноствочные, двухствочные, трехствочные опоры)
	Опознавательные знаки по трассам проектируемых выкидного нефтепровода и высоконапорного водовода
	Дорожные знаки
вр.2 113.50 113.35	временный репер (номер, отметки)
36	Обозначение и номер характерной поворотной точки границы территории ППМ, ПМТ.
36 X 521775.26 Y 3409825.43	Координаты характерной поворотной точки границ территории ПМТ, изменяемых и образуемых земельных участков.
15/чз2 3У1(1)	обозначение и условный номер образуемых земельных участков



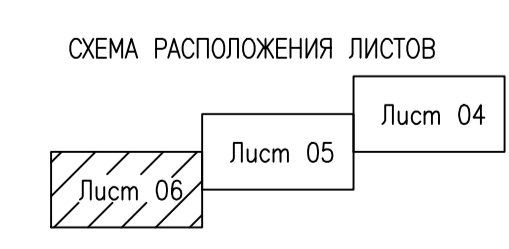
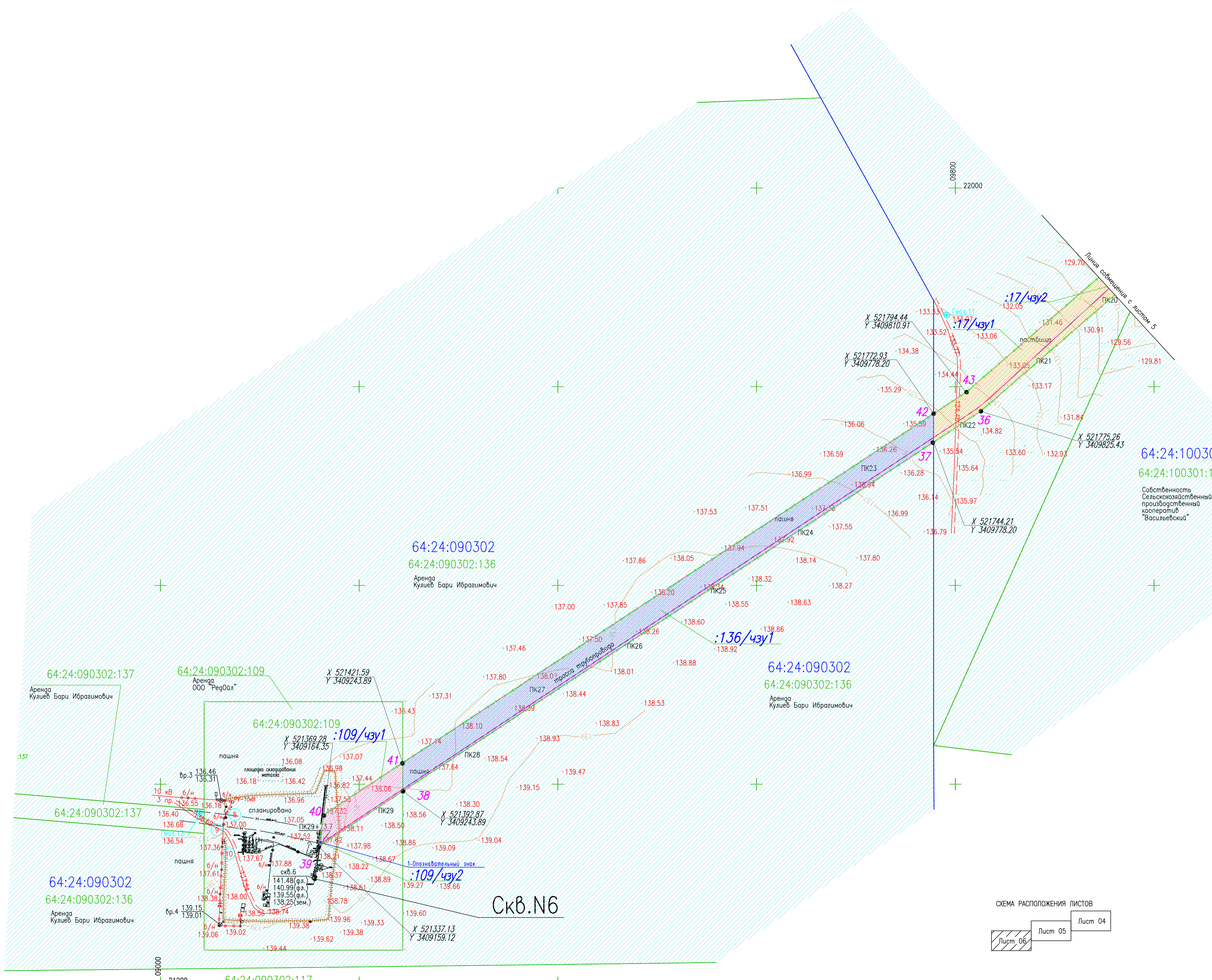
- ПРИМЕЧАНИЕ.
1 Система координат МСК-64, зона 3
2 Система высот Балтийская
3 Сечение рельефа 1:0 м

Муниципальное образование Натальиноярское Перелюбский муниципальный район Саратовской области				008/23-ПМТ-ТОМ_3	
Обустройство скважины N 3 Западно-Вишневогского месторождения				Старая	Лист
Изм.	Колуч	Лист	N док.	Подпись	Дата
Разработал	Яркова				09.23
Проверил	Уварова				09.23
Нач.отдела	Костялев				09.23
Гл.спец.земл	Спораш				09.23
ГИП	Щаев				09.23
Заказчик: ПАО НК "РусНефть"			лп		
Чертеж границ существующих земельных участков, чертёж местоположения существующих объектов капитального строительства.			000		
"ВолоградНИИнефть"					

Согласовано
Линейный объект
Измен. №1, №2
Подпись и дата
Линейный объект

УСЛОВНЫЕ ОБОЗНАЧЕНИЯ

Обозначение	Наименование
	Граница территории, в отношении которой осуществляется подготовка проекта планировки и межевания.
	Граница зон планируемого размещения линейных объектов, устанавливаемые в соответствии с нормами отвода земельных участков для конкретных видов линейных объектов.
	Существующие земельные участки, поставленные на кадастровый учет
	Кадастровые кварталы
	Граница территории сельских поселений
	Трасса проектируемой ВЛ-10кВ
	Трасса проектируемого трубопровода
	Существующая ВЛ 6кВ с опорами
	Существующая грунтовая дорога
	скважина (номер, отметки)
	Пректируемые сооружения ВЛ(одноствочные, двухствочные, трехствочные опоры)
	Опознавательные знаки по трассам проектируемых выкидного нефтепровода и высоконапорного водовода
	Дорожные знаки
	временный репер (номер, отметки)
	Обозначение и номер характерной поворотной точки границы территории ППТ, ПМТ.
	Координаты характерной поворотной точки границ территории ПМТ, изменяемых и образуемых земельных участков.
	обозначение и условный номер образуемых земельных участков



ПРИМЕЧАНИЕ:
 1 Система координат МСК-64, зона 3
 2 Система высот Балтийская
 3 Сечение рельефа 1.0 м

Муниципальное образование Натальинское		008/23-ПМТ-ТОМ_3	
Перелобский муниципальный район		Обустройство скважины N 3 Западно-Вишневского месторождения	
Изм.	Кол.чл.	Лист	№ док.
Разработал	Ярваба	09.23	
Проверил	Уварова	09.23	
Нач.отдела	Костылев	09.23	
Гл.спец.земл	Спораш	09.23	
ГИП	Щаев	09.23	

Заказчик: ПАО НК "РуссНефть"

Стария Лист Листов

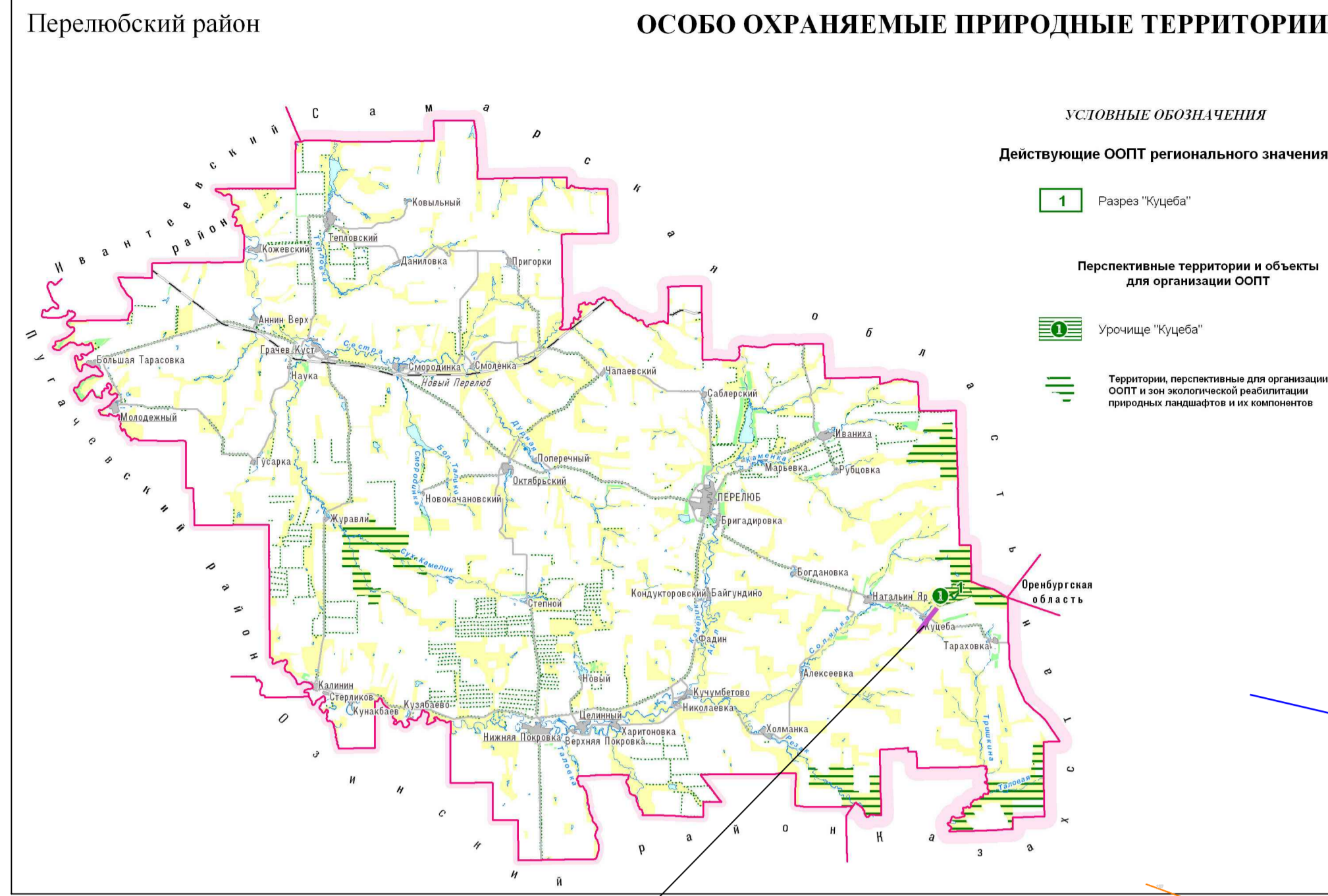
п 06

000
"ВолеуранИПИнефть"

Формат А1

Согласовано
 Изд. N погр.
 Подпись и дата
 Взам. инв. N

С
 Ю



Местоположение объекта обустройства

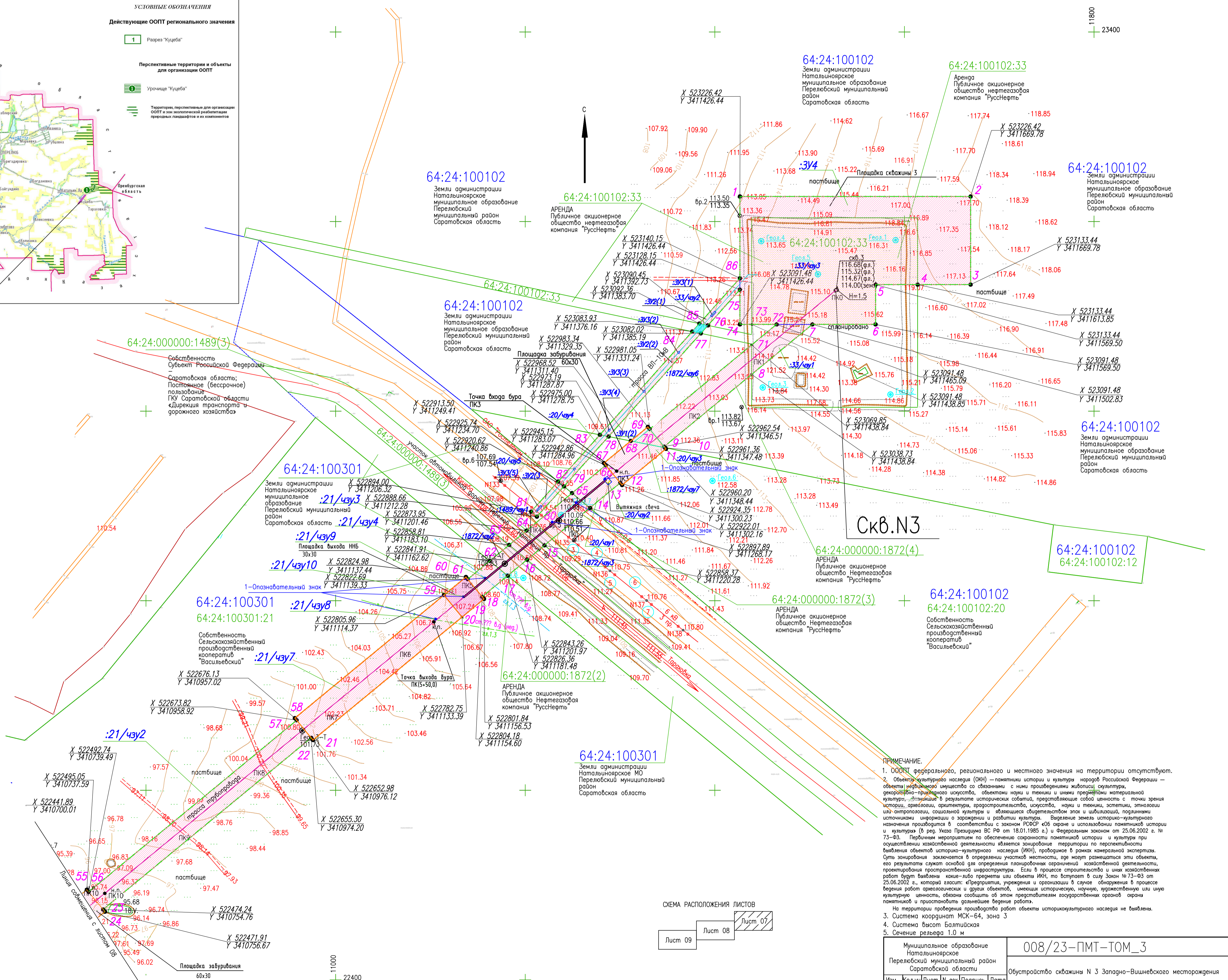
ОСОБО ОХРАНЯЕМЫЕ ПРИРОДНЫЕ ТЕРРИТОРИИ

УСЛОВНЫЕ ОБОЗНАЧЕНИЯ

- 1 Действующие ООПТ регионального значения
- 2 Перспективные территории и объекты для организации ООПТ
- 3 Урочище "Кудеба"
- 4 Территория, перспективная для организации ООПТ в зоне экологического неблагополучия городских ландшафтов и их компонентов

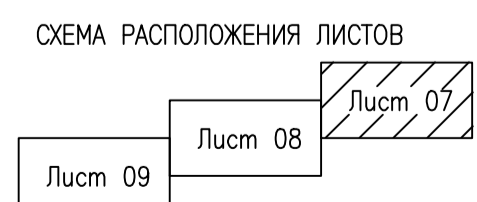
УСЛОВНЫЕ ОБОЗНАЧЕНИЯ

Обозначение	Наименование
	Граница территории, в отношении которой осуществляется подготовка проекта планировки и межевания.
	Граница зон планируемого размещения линейных объектов, устанавливаемые в соответствии с нормами отвода земельных участков для конкретных видов линейных объектов.
	Земельные участки, поставленные на кадастровый учет
	Кадастровые кварталы
	Граница территории сельских поселений
	Трасса проектируемой ВЛ-10кВ
	Трасса проектируемого трубопровода
	Существующая ВЛ бкВ с опорами
	Существующая грунтовая дорога
	скв.6 141.48(ф.л.) скважина (номер, отметки)
	Пректируемые сооружения ВЛ(одноствопные, двухствопные, трехствопные опоры)
	Опознавательные знаки по трассам проектируемых выкидного нефтепровода и высоконапорного водовода
	Дорожные знаки
	вр.2 113.50 временный репер (номер, отметки)
	36 Обозначение и номер характерной поворотной точки границы зоны планируемого размещения линейных объектов
	36 X 521775.26 Y 340825.43 Координаты характерной поворотной точки границы зоны планируемого размещения линейных объектов
	36 :15/чзу2 :3У1(1) обозначение и условный номер образуемых земельных участков



ПРИМЕЧАНИЕ.

- ООПТ федерального, регионального и местного значения на территории отсутствуют.
- Объекты культурного наследия (ОКН) — памятники истории и культуры народов Российской Федерации — объекты материального наследия со связанными с ними произведениями живописи, скульптуры, декоративно-прикладного искусства, объектами науки и техники и иными произведениями материального наследия, признанные в результате исторических событий, представляющие собой ценность с точки зрения истории, археологии, архитектуры, градостроительства, искусства, науки и техники, эстетики, этнологии или антропологии, социальной культуры и являющиеся свидетелем эпохи и цивилизации, подлинными источниками информации о зарождении и развитии культуры. Выделение земель историко-культурного назначения производится в соответствии с Законом РФ от 25.06.2002 г. «Об объектах культурного наследия (в ред. Указа Президента РФ от 18.01.1985 г.) и Федеральным законом от 25.06.2002 г. № 73-ФЗ. Первичным мероприятием по обеспечению сохранности памятников истории и культуры при осуществлении хозяйственной деятельности является зонирование территории по перспективности выявления объектов историко-культурного наследия (ИКН), проводимое в рамках коммерческой экспертизы. Отношения, возникающие в отношении земель историко-культурного назначения, регулируются Федеральным законом от 25.06.2002 г. № 73-ФЗ, а также законодательными актами субъектов Российской Федерации, действующими на территории, в отношении которой осуществляется хозяйственная деятельность. Если в процессе строительства и иных хозяйственных работ будут выявлены какие-либо предметы или объекты ИКН, то действует в силу Закон № 73-ФЗ от 25.06.2002 г., который гласит: «При выявлении, изъятии и организации в случае обнаружения в процессе ведения работ археологических и других объектов, имеющих историческую, научную, художественную или иную культурную ценность, обязаны сообщить об этом представителям государственных органов охраны памятников и приостановить дальнейшие работы».
- На территории производства работ объекта историкокультурного наследия не выявлены.
- Система координат МСК-64, зона 3
- Сечение рельефа 1.0 м

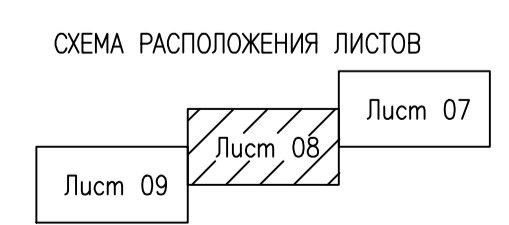
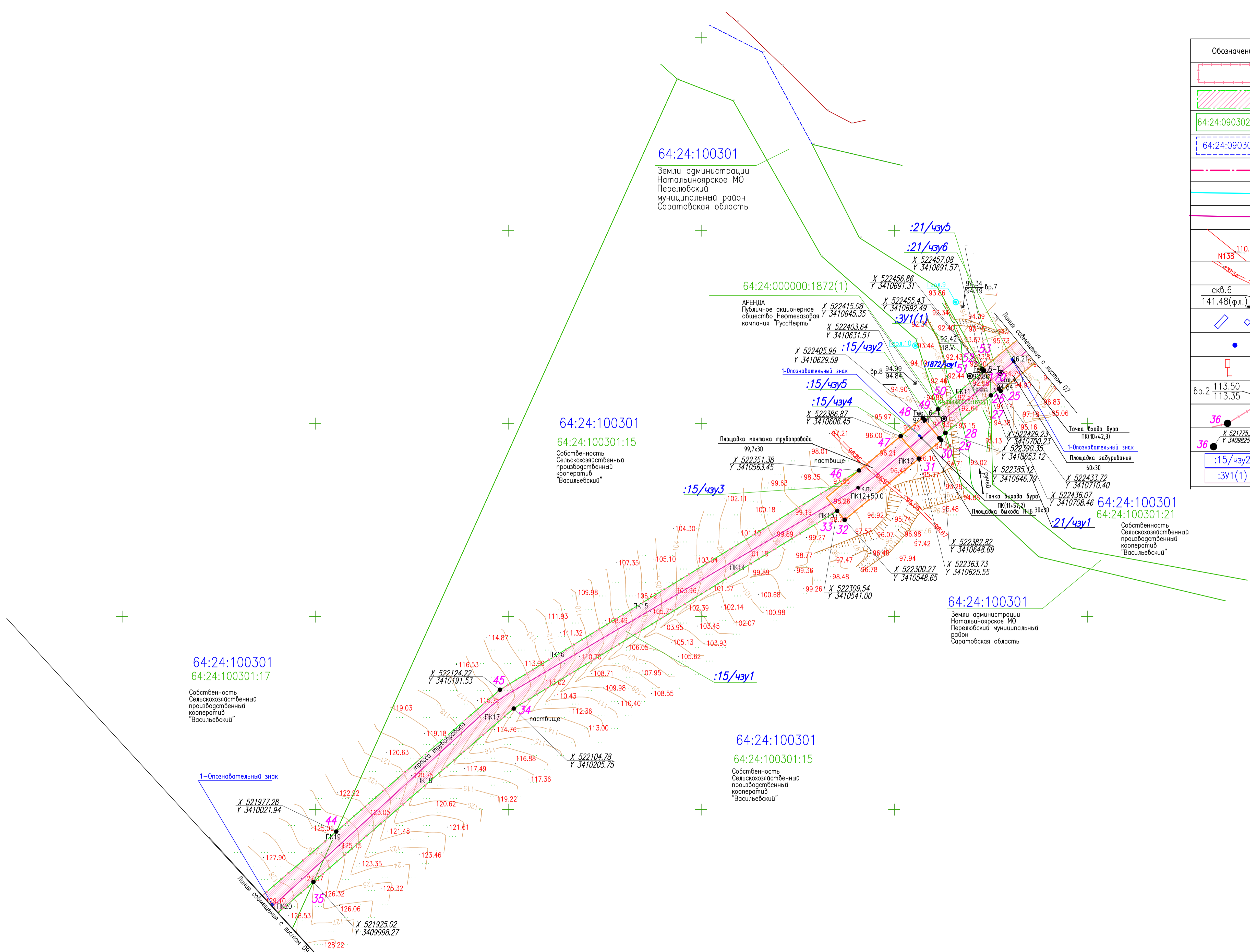


Муниципальное образование Натальинское		008/23-ПМТ-ТОМ_3	
Перелобский муниципальный район Саратовской области		Обустройство скважины N 3 Западно-Вишневокого месторождения	
Изм.	Кол.уч	Лист N	Подпись
Разработал	Яркова	09.23	
Проверил	Уварова	09.23	
Нач.отдела	Костылев	09.23	
Гл.спец.зема	Спирин	09.23	
ГИП	Шаев	09.23	
Заказчик: ПАО НК "РуссНефть"		Страница	Листов
		п	07
Чертеж границ особо охраняемых природных территорий и границ территории объектов культурного наследия.		ООО "ВолгоУралНИПнефть"	

С
Ю

УСЛОВНЫЕ ОБОЗНАЧЕНИЯ

Обозначение	Наименование
	Граница территории, в отношении которой осуществляется подготовка проекта планировки и межевания.
	Граница зон планируемого размещения линейных объектов, устанавливаемая в соответствии с нормами отвода земельных участков для конкретных видов линейных объектов.
64:24:090302:109	Земельные участки, поставленные на кадастровый учет
64:24:090302	Кадастровые кварталы
	Граница территории сельских поселений
	Трасса проектируемой ВЛ-10кВ
	Трасса проектируемого трубопровода
	Существующая ВЛ бкВ с опорами
	Существующая грунтовая дорога
скв.6 141.48(ф.л.)	скважина (номер, отметки)
	Пректируемые сооружения ВЛ(одноствоечные, вбукстоечные, трестоечные опоры)
	Опознавательные знаки по трассам проектируемых вакуумного нефтепровода и высоконапорного водовода
	Дорожные знаки
вр.2 113.50 113.35	временный репер (номер, отметки)
36	Обозначение и номер характерной поворотной точки границы зоны планируемого размещения линейных объектов
36	Координаты характерной поворотной точки границы зоны планируемого размещения линейных объектов
:15/чзу2 :3У1(1)	обозначение и условный номер образуемых земельных участков



ПРИМЕЧАНИЕ.
1 Система координат МСК-64, зона 3
2 Система высот Балтийская
3 Сечение рельефа 1.0 м

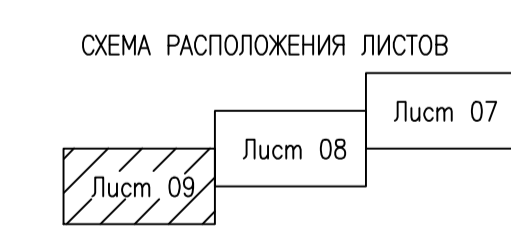
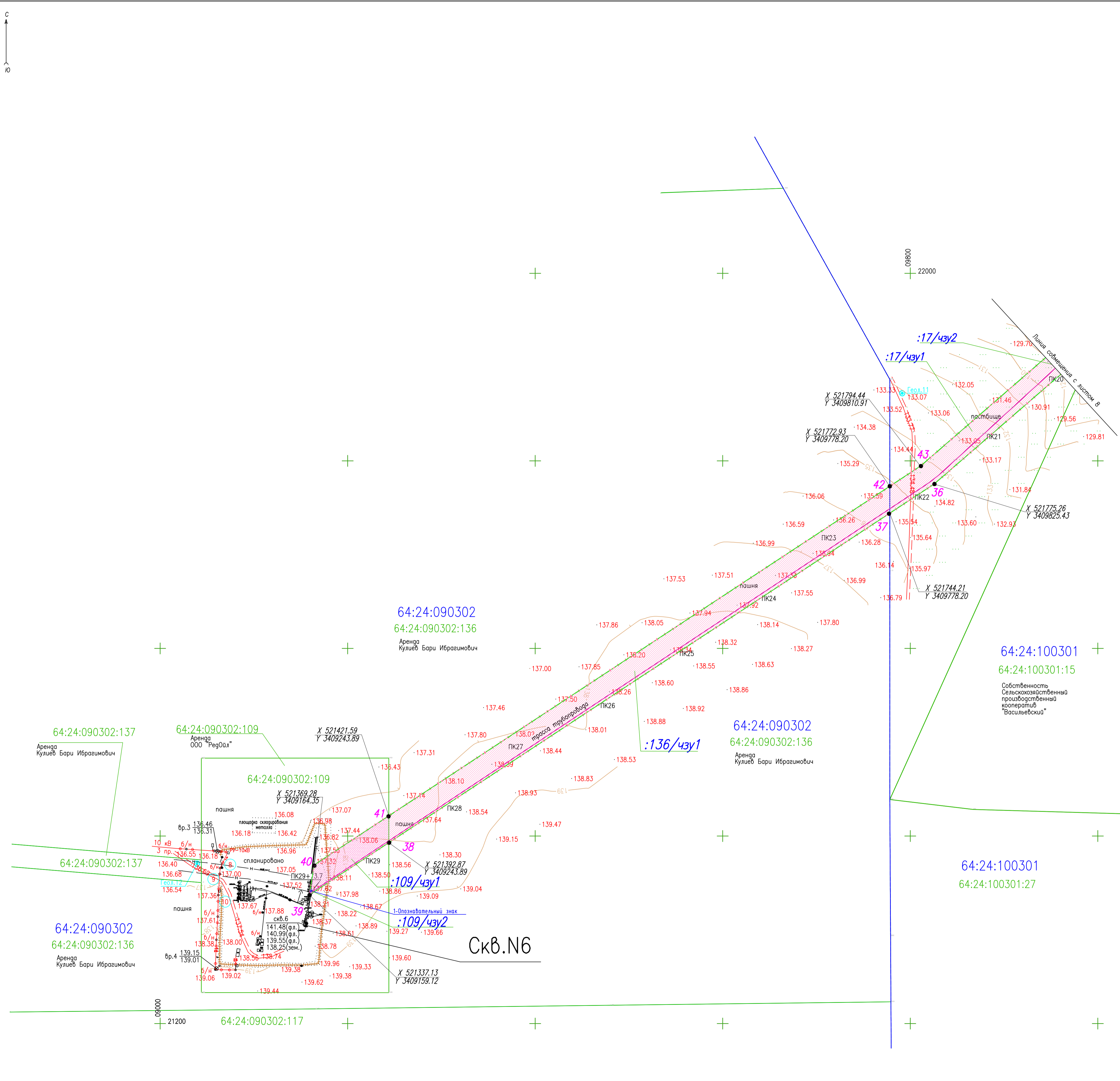
Муниципальное образование Натальиноярское Перелюбский муниципальный район Саратовская область				008/23-ПМТ-ТОМ_3		
Обустройство скважины N 3 Западно-Вишневоского месторождения				Статус	Лист	Листов
Изм.	Кол-во	Лист	№ док	Подпись	Дата	
Разработал	Яркова				09.23	
Проверил	Уварова				09.23	
Нач.отдела	Кастылев				09.23	
Гл.спец.земля	Спораш				09.23	
ГИП	Щаев				09.23	
Заказчик: ПАО НК "РусНефть"				П	08	
Чертеж границ особо охраняемых природных территорий и границ территорий объектов культурного наследия.				ООО "ВолгоУралНИИнефть"		
Формат А1						

1:2000

Создано
Время и дата
Подпись и дата
Имя и должность

УСЛОВНЫЕ ОБОЗНАЧЕНИЯ

Обозначение	Наименование
	Граница территории, в отношении которой осуществляется подготовка проекта планировки и межевания.
	Граница зон планируемого размещения линейных объектов, устанавливаемая в соответствии с нормами отвода земельных участков для конкретных видов линейных объектов.
64:24:090302:109	Земельные участки, поставленные на кадастровый учет
64:24:090302	Кадастровые кварталы
	Граница территории сельских поселений
	Трасса проектируемой ВЛ-10кВ
	Трасса проектируемого трубопровода
	Существующая ВЛ 6кВ с опорами
	Существующая грунтовая дорога
скв.6 141.48(ф.л.)	скважина (номер, отметки)
	Пректируемые сооружения ВЛ(одноствопные, двухствопные, трехствопные опоры)
	Опознавательные знаки по трассам проектируемых выкидного нефтепровода и высоконапорного водовода
	Дорожные знаки
вр.2 113.50 113.35	временный репер (номер, отметки)
36	Обозначение и номер характерной поворотной точки границы зоны планируемого размещения линейных объектов
X 521775.26 Y 3409825.43	Координаты характерной поворотной точки границы зоны планируемого размещения линейных объектов
:15/чзу2	обозначение и условный номер образуемых земельных участков
:3У1(1)	



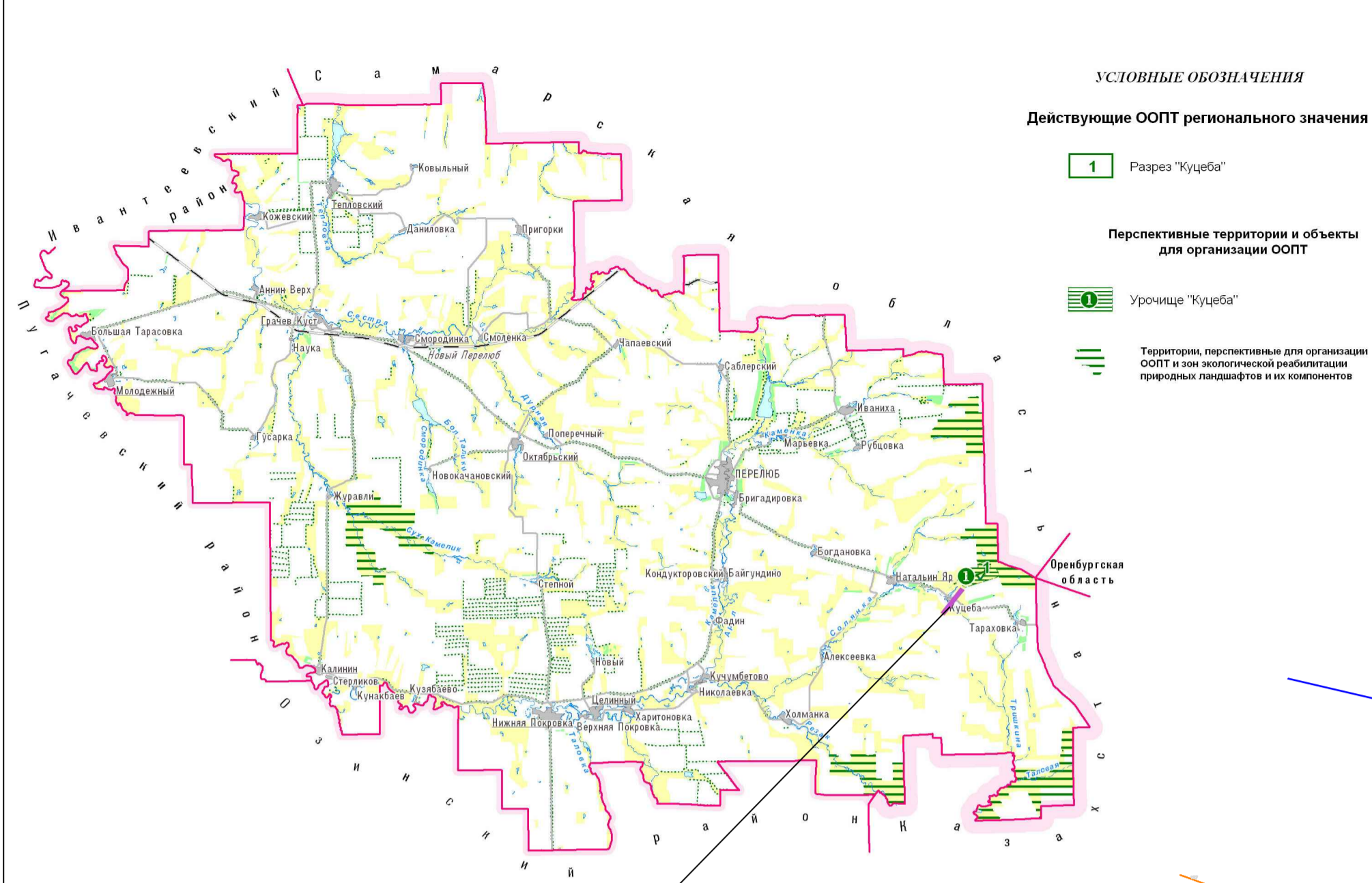
ПРИМЕЧАНИЕ.
 1 Система координат МСК-64, зона 3
 2 Система высот Балтийская
 3 Сечение рельефа 1.0 м

Муниципальное образование Натальинское		008/23-ПМТ-ТОМ_3	
Перелобский муниципальный район Саратовской области		Обустройство скважины N 3 Западно-Вишневоского месторождения	
Изм.	Колич.	Лист N	Дата
Разработал	Яркова	09.23	
Проверил	Уварова	09.23	
Нач.отдела	Костылев	09.23	
Г.л.спец.зем.	Спорыш	09.23	
ГИП	Щаев	09.23	
Заказчик: ПАО НК "Руснефть"		Стадия	Лист
Чертеж границ особо охраняемых природных территорий и границ территорий объектов культурного наследия.		п	09
		ООО "ВолгоградНИПИнефть"	

Связано
Имя, поз. Перпись и дата
Владелец, штамп

Перелобский район

ОСОБО ОХРАНЯЕМЫЕ ПРИРОДНЫЕ ТЕРРИТОРИИ

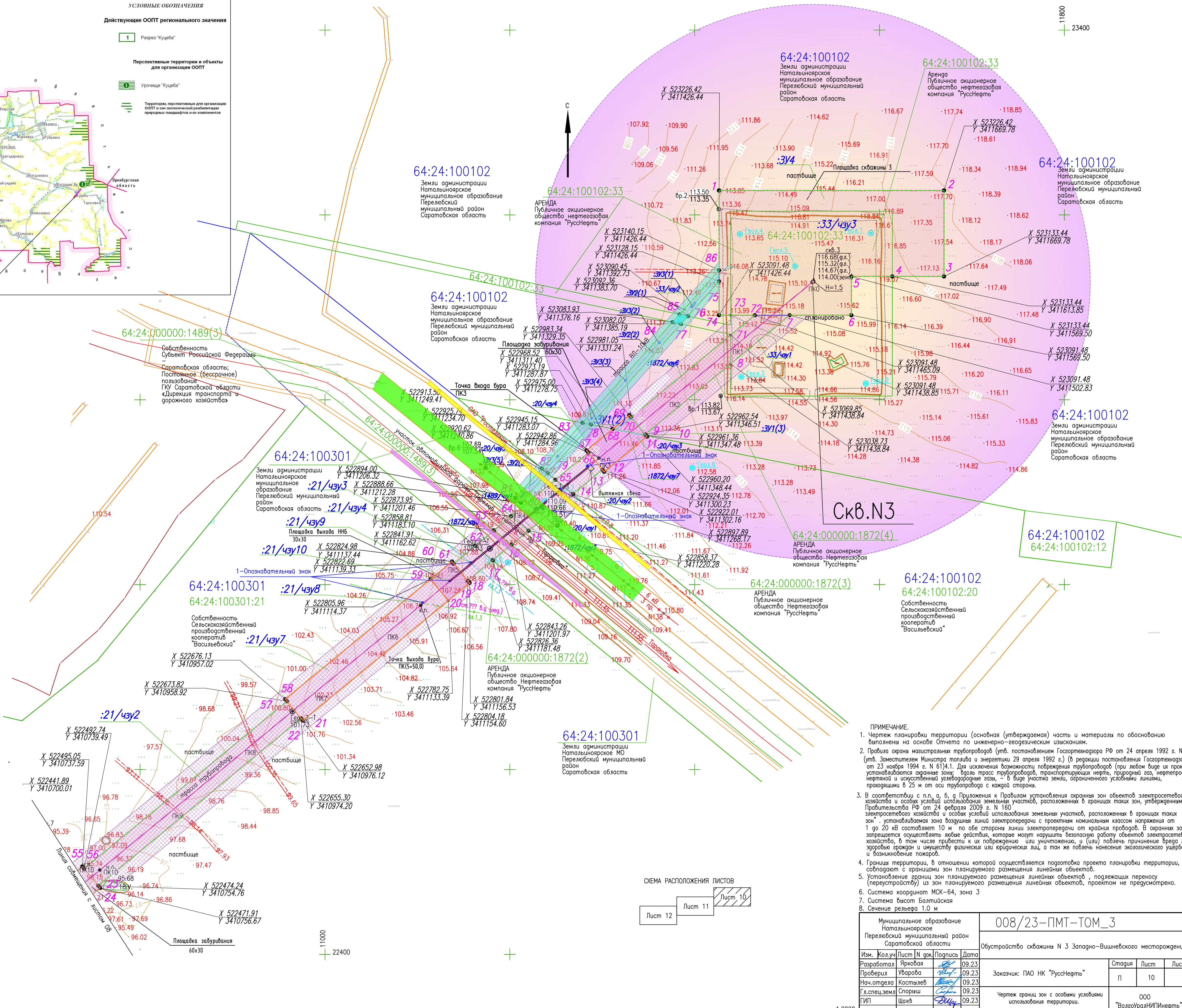


Местоположение объекта обустройства

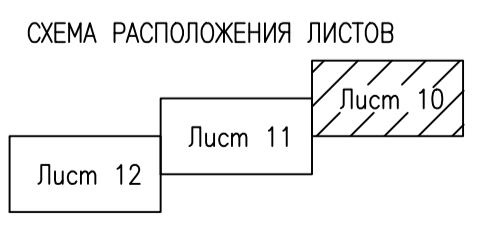
- УСЛОВНЫЕ ОБОЗНАЧЕНИЯ**
- Действующие ООПТ регионального значения
 - Перспективные территории и объекты для организации ООПТ
 - Территории, перспективные для организации ООПТ в том числе пограничные территории природных ландшафтов и их компонентов

УСЛОВНЫЕ ОБОЗНАЧЕНИЯ

Обозначение	Наименование
	Граница территории, в отношении которой осуществляется подготовка проекта планировки и межевания.
	Граница зон планируемого размещения линейных объектов, устанавливаемые в соответствии с нормами отвода земельных участков для конкретных видов линейных объектов
64:24:090302:109	Земельные участки, поставленные на кадастровый учет
64:24:090302	Кадастровые кварталы
	Граница территории сельских поселений
	Трасса проектируемой ВЛ-10кВ
	Трасса проектируемого трубопровода
	Существующая ВЛ 6кВ с опорами
	Существующая грунтовая дорога
скв. 6 141.48(ф.л.)	скважина (номер, отметки)
	Проектируемые сооружения ВЛ(одноствочные, двухствочные, трехствочные опоры)
	Опасовывательные знаки по трассам проектируемых выкидного нефтепровода и высоконапорного водовода
	Дорожные знаки
вр.2 113.50 113.35	временный репер (номер, отметки)
	Охранная зона трассы проектируемого нефтепровода (ширина 50 м.)
	Охранная зона трассы проектируемой ВЛ 10кВ (ширина 20м)
	Санитарно-защитная зона скважины (радиус 300м)
	Водоохранная зона ручья
64:24-6.145	— охранная зона линейного сооружения ВОПС "Устранение цифрового неравенства" для нужд ПАО "Ростелеком" на территории Перелобского р-на Саратовской области.
64:24-6.31	— охранная зона объекта электросетевого хозяйства: комплекс ВЛ-10/0,4 кВ ф-Н1003 от ПС "Наталин Яр" 35/10 кВ
64:24-6.146	— охранная зона газораспределительной сети подземного газопровода высокого давления с.Наталин Яр -х.Куцеба
:20/чзч4 :3У2(3)	обозначение и условный номер образуемых земельных участков



- ПРИМЕЧАНИЕ.**
- Чертеж планировки территории (основная (утверждаемая) часть и материалы по обоснованию выполнения на основе Отчета по инженерно-геодезическим изысканиям.
 - Правила охраны магистральных трубопроводов (утв. постановлением Госгортехнадзора РФ от 24 апреля 1992 г. N 9) (в редакции постановления Госгортехнадзора РФ от 23 ноября 1994 г. N 614.1. Для исключения возможности повреждения трубопроводов (при любом виде их прокладки) устанавливаются охраняемые зоны: вдоль трасс трубопроводов, транспортирующих нефть, природный газ, нефтепродукты, нефтяной и искусственный углеводородные газы, - в виде участка земли, ограниченного условными линиями, проходящими в 25 м от оси трубопровода с каждой стороны.
 - В соответствии с п.п. а, б, в, г Приложения к Правилам установления охраняемых зон объектов электросетевого хозяйства и особых условий использования земельных участков, расположенных в границах таких зон, утвержденным Правительством РФ от 24 февраля 2009 г. N 160 электросетевого хозяйства и особых условий использования земельных участков, расположенных в границах таких зон - устанавливаемая зона воздушных линий электропередачи с проектным номинальным классом напряжения от 1 до 20 кВ составляет 10 м по обе стороны линии электропередачи от крайних проводов. В охраняемых зонах запрещается осуществлять любые действия, которые могут нарушить безопасную работу объектов электросетевого хозяйства, в том числе привести к их повреждению или уничтожению, и (или) повлечь причинение вреда жизни, здоровью граждан и имуществу физических или юридических лиц, а также повлечь нанесение экологического ущерба и возникновение пожаров.
 - Границы территории, в отношении которой осуществляется подготовка проекта планировки территории, совпадают с границами зон планируемого размещения линейных объектов.
 - Установление границ зон планируемого размещения линейных объектов, подлежащих переносу (реконструкции) из зон планируемого размещения линейных объектов, проектом не предусмотрено.
 - Система координат МСК-64, зона 3
 - Система высот Балтийская
 - Сечение рельефа 1.0 м

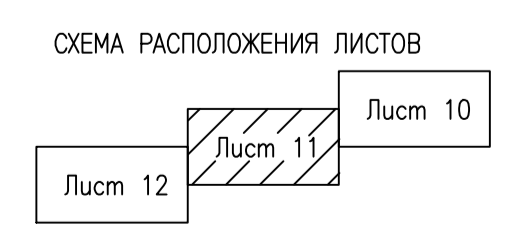



Муниципальное образование Наталинское		008/23-ПМТ-ТОМ_3	
Перелобский муниципальный район Саратовской области		Обустройство скважины N 3 Западно-Вишневогодского месторождения	
Изм. Колучин	Лист N 10	Подпись	Дата
Разработал	Яркова		09.23
Проверил	Уварова		09.23
Нач. отдела	Кастылев		09.23
Гл. спец.земл.	Спораш		09.23
ГИП	Щаев		09.23

С
Ю

УСЛОВНЫЕ ОБОЗНАЧЕНИЯ

Обозначение	Наименование
	Граница территории, в отношении которой осуществляется подготовка проекта планировки и межевания.
	Граница зон планируемого размещения линейных объектов, устанавливаемая в соответствии с нормами отвода земельных участков для конкретных видов линейных объектов.
	Земельные участки, поставленные на кадастровый учет
	Кадастровые кварталы
	Граница территории сельских поселений
	Трасса проектируемой ВЛ-10кВ
	Трасса проектируемого трубопровода
	Существующая ВЛ бкВ с опорами
	Существующая грунтовая дорога
	скважина (номер, отметки)
	Пректируемые сооружения ВЛ(одноствочные, вбусточные, тресточные опоры)
	Опознавательные знаки по трассам проектируемых вакуумного нефтепровода и высоконапорного водовода
	Дорожные знаки
	временный репер (номер, отметки)
	Охранная зона трассы проектируемого нефтепровода (ширина 50 м.)
	Охранная зона трассы проектируемой ВЛ 10кВ (ширина 20м)
	Санитарно-защитная зона скважины (радиус 300м)
	Водоохранная зона ручья



ПРИМЕЧАНИЕ.
 1 Система координат МСК-64, зона 3
 2 Система высот Балтийская
 3 Сечение рельефа 1.0 м

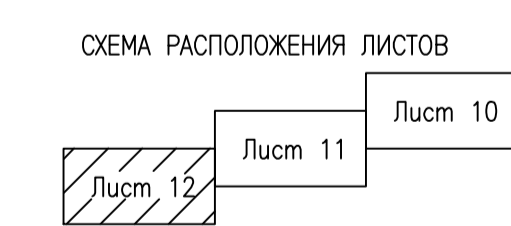
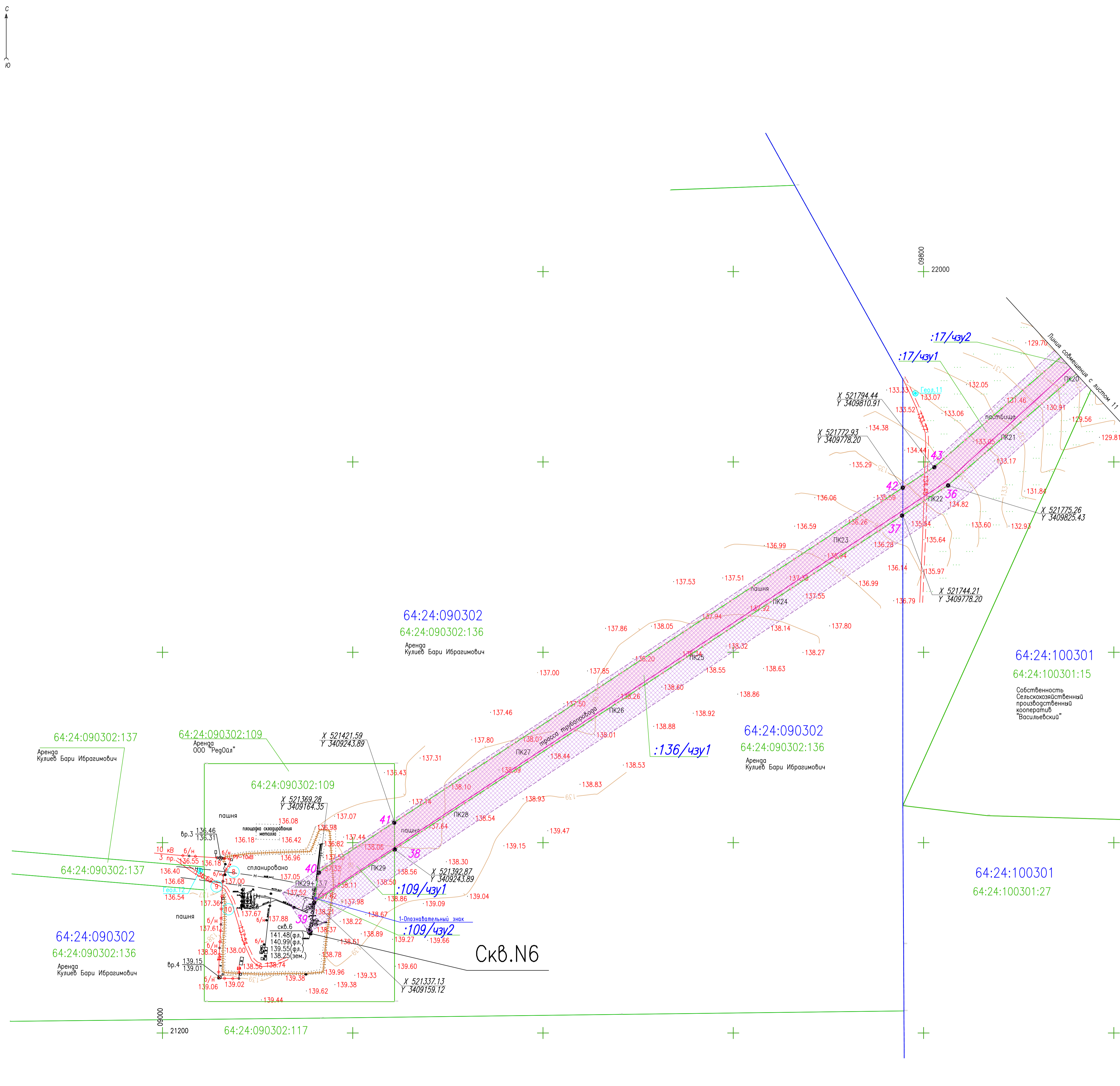
Муниципальное образование Натальиноярское				008/23-ПМТ-ТОМ_3		
Перелюбский муниципальный район Саратовской области				Обустройство скважины N 3 Западно-Вишневоского месторождения		
Изм.	Кол-во	Лист	N док	Подпись	Дата	
Разработал	Яркова				09.23	
Проверил	Уварова				09.23	
Нач.отдела	Кастылев				09.23	
Гл. спец. земл.	Спораш				09.23	
ГИП	Щаев				09.23	

Заказчик: ПАО НК "РусНефть"	Стация	Лист	Листов
	П	11	
Чертеж границ зон с особыми условиями использования территории.			
ООО "ВолгоУралНИИнефть"			
Формат А1			

Согласовано
 Электронный документ
 Подпись и дата
 Имя, И.О.Ф.

УСЛОВНЫЕ ОБОЗНАЧЕНИЯ

Обозначение	Наименование
	Граница территории, в отношении которой осуществляется подготовка проекта планировки и межевания.
	Граница зон планируемого размещения линейных объектов, устанавливаемая в соответствии с нормами отвода земельных участков для конкретных видов линейных объектов.
	Земельные участки, поставленные на кадастровый учет
	Кадастровые кварталы
	Граница территории сельских поселений
	Трасса проектируемой ВЛ-10кВ
	Трасса проектируемого трубопровода
	Существующая ВЛ 6кВ с опорами
	Существующая грунтовая дорога
	скважина (номер, отметки)
	Пректируемые сооружения ВЛ(одноствечные, двухствечные, трехствечные опоры)
	Опознавательные знаки по трассам проектируемых выкидного нефтепровода и высоконапорного водовода
	Дорожные знаки
	временный репер (номер, отметки)
	Охранная зона трассы проектируемого нефтепровода (ширина 50 м.)
	Охранная зона трассы проектируемой ВЛ 10кВ (ширина 20м)
	Санитарно-защитная зона скважины (радиус 300м)

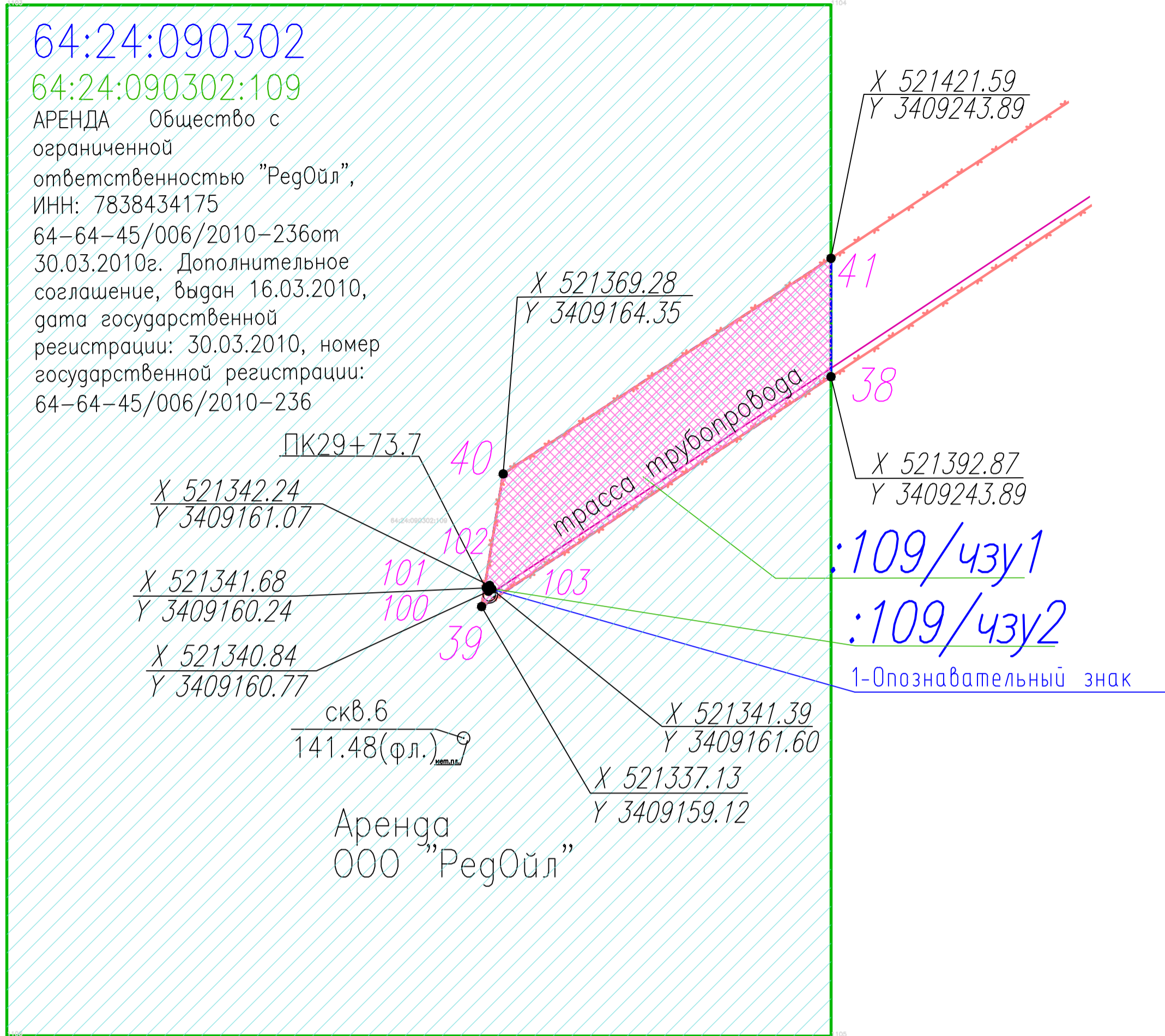


ПРИМЕЧАНИЕ.
 1 Система координат МСК-64, зона 3
 2 Система высот Балтийская
 3 Сечение рельефа 1.0 м

Муниципальное образование Натальинское		008/23-ПМТ-ТОМ_3		
Перелобский муниципальный район Саратовской области		Обустройство скважины N 3 Западно-Вишневокского месторождения		
Изм.	Колич.	Лист	N док.	Подпись
Разработал	Яркова	09.23		
Проверил	Уварова	09.23		
Нач.отдела	Костылев	09.23		
Гл.спец.земля	Спорыш	09.23		
ГИП	Щаев	09.23		
Заказчик: ПАО НК "РуссНефть"		Стадия	Лист	Листов
Чертеж границ зон с особыми условиями использования территории.		п	12	
		ООО "ВолгоградНИПИнефть"		

1:2000

Формат А1



Каталог координат характерных поворотных точек границ земельного участка

Условный номер образуемого земельного участка :109/чзу1					
Трасса проектируемого трубопровода (временный отвод)					
Площадь образуемого земельного участка 2359 кв.м					
Номер	X	Y	Расстояние	Угол	Направление
38	521392,869	3409243,894	101,46	236°40'21"	38-39
39	521337,126	3409159,122	32,58	9°13'29"	39-40
40	521369,285	3409164,345	95,2	56°40'22"	40-41
41	521421,590	3409243,890	28,72	179°59'31"	41-38
100	521340,836	3409160,768	1	56°28'8"	100-103
103	521341,388	3409161,601	1	328°2'35"	103-102
102	521342,236	3409161,072	1	236°28'8"	102-101
101	521341,684	3409160,239	1	148°2'35"	101-100

Условный номер образуемого земельного участка :109/чзу2					
Опознавательный знак (постоянный отвод)					
Площадь образуемого земельного участка 1 кв.м					
Номер	X	Y	Расстояние	Угол	Направление
100	521340,836	3409160,768	1	328°2'35"	100-101
101	521341,684	3409160,239	1	56°28'8"	101-102
102	521342,236	3409161,072	1	148°2'35"	102-103
103	521341,388	3409161,601	1	236°28'8"	103-100

Примечание: Система координат МСК-64, зона 3

Муниципальное образование Натальиноярское Перелюбский муниципальный район Саратовской области				008/23-ПМТ_ТОМ_3			
				Обустройство скважины N 3 Западно-Вишневого месторождения			
Разработал	Ярковая	<i>[Signature]</i>	09.23	Заказчик: ПАО НК "РуссНефть"	Стадия	Лист	Листов
Проверил	Уварова	<i>[Signature]</i>	09.23				
Нач.отдела	Костылев	<i>[Signature]</i>	09.23				
Гл. спец. земл.	Спорыш	<i>[Signature]</i>	09.23				
ГИП	Шаев	<i>[Signature]</i>	09.23				
Границы образуемых и (или) изменяемых земельных участков Чертеж и каталог координат образуемых земельных участков :109/чзу1, :109/чзу2.				ООО "ВолгоУралНИПИнефть"			

Согласовано	
Взамен инб.Н	
Подпись и дата	
Инб.Н подл.	

Каталог координат характерных поворотных точек границ земельного участка

Условный номер образуемого земельного участка		:136/чзу1			
Трасса проектируемого трубопровода (временный отвод)					
Площадь образуемого земельного участка		15346 кв.м			
Номер	X	Y	Расстояние	Угол	Направление
37	521744,210	3409778,200	639,47	236°40'20"	37-38
38	521392,869	3409243,894	28,72	359°59'31"	38-41
41	521421,590	3409243,890	639,48	56°40'21"	41-42
42	521772,932	3409778,200	28,72	180°0'0"	42-37

64:24:090302

64:24:090302:136

АРЕНДА Кулиев Бари
Ибрагимович
64-64-10/041/2013-417 от
26.11.2013 с 14.08.2006 по
14.08.2026

64:24:090302

64:24:090302:136

АРЕНДА Кулиев Бари
Ибрагимович
64-64-10/041/2013-417 от
26.11.2013 с 14.08.2006 по
14.08.2026

64:24:090302:109

X 521421.59
Y 3409243.89

41

ПК29

38

X 521392.87
Y 3409243.89

ПК29+73.7

скв.6
141.48(фл.)

Примечание: Система координат МСК-64, зона 3

Муниципальное образование Натальиноярское Перелюбский муниципальный район Саратовской области		008/23-ПМТ_ТОМ_3				
		Обустройство скважины N 3 Западно-Вишневского месторождения				
Разработал	Ярковая	09.23	Заказчик: ПАО НК "РуссНефть"	Стация	Лист	Листов
Проверил	Уварова	09.23		ПД	002	
Нач.отдела	Костылев	09.23				
Гл. спец.земл	Спорыш	09.23				
ГИП	Щаев	09.23	Границы образуемых и (или) изменяемых земельных участков, Чертеж и каталог координат образуемого земельного участка :136/чзу1.		000 "ВолгоУралНИПИнефть"	

1:2000

Мин. N подл.
Подпись и дата

Каталог координат характерных поворотных точек границ земельного участка

Условный номер образуемого земельного участка		:17/чзу2			
Опознавательный знак (постоянный отвод)					
Площадь образуемого земельного участка		1 кв.м			
Номер	X	Y	Расстояние	Угол	Направление
104	521901,033	3409955,405	1	322°53'21"	104-105
105	521901,830	3409954,802	1	51°17'43"	105-106
106	521902,455	3409955,582	1	142°50'37"	106-107
107	521901,658	3409956,186	1	231°19'52"	107-104

64:24:100301

64:24:100301:17

Собственность
Сельскохозяйственный
производственный
кооператив
"Васильевский"

1-Опознавательный знак

X 521902.46
Y 3409955.58

X 521901.83
Y 3409954.80

:17/чзу2

ПК19

X 521977.28
Y 3410021.94

Граница территории ПМТ

X 521925.02
Y 3409998.27

X 521901.66
Y 3409956.19

X 521901.03
Y 3409955.41

X 521794.44
Y 3409810.91

:17/чзу1

X 521772.93
Y 3409778.20

64:24:090302

64:24:090302:136

трасса трубопровода
ПК21

64:24:100301

64:24:100301:15

X 521775.26
Y 3409825.43

ПК22

X 521744.21
Y 3409778.20

ПК23

Условный номер образуемого земельного участка		:17/чзу1			
Трасса проектируемого трубопровода (временный отвод)					
Площадь образуемого земельного участка		7242 кв.м			
Номер	X	Y	Расстояние	Угол	Направление
35	521925,022	3409998,271	228,7	229°5'31"	35-36
36	521775,260	3409825,430	56,52	236°40'41"	36-37
37	521744,210	3409778,200	28,72	0°0'0"	37-42
42	521772,932	3409778,200	39,15	56°40'25"	42-43
43	521794,440	3409810,910	279,22	49°5'37"	43-44
44	521977,280	3410021,940	57,37	204°22'1"	44-35
104	521901,033	3409955,405	1	51°19'52"	104-107
107	521901,658	3409956,186	1	322°50'37"	107-106
106	521902,455	3409955,582	1	231°17'43"	106-105
105	521901,830	3409954,802	1	142°53'21"	105-104

Примечание: Система координат МСК-64, зона 3

Муниципальное образование Натальиноярское Перелюбский муниципальный район Саратовской области		008/23-ПМТ_ТОМ_3				
		Обустройство скважины N 3 Западно-Вишневого месторождения				
Разработал	Ярковая	09.23	Заказчик: ПАО НК "РуссНефть"	Стация	Лист	Листов
Проверил	Уварова	09.23		ПД	003	
Нач.отдела	Костылев	09.23				
Гл.спец.земл	Спорыш	09.23		Границы образуемых и (или) изменяемых земельных участков Чертеж и каталог координат образуемых земельных участков :17/чзу1, :17/чзу2.	000	
ГИП	Щаев	09.23				

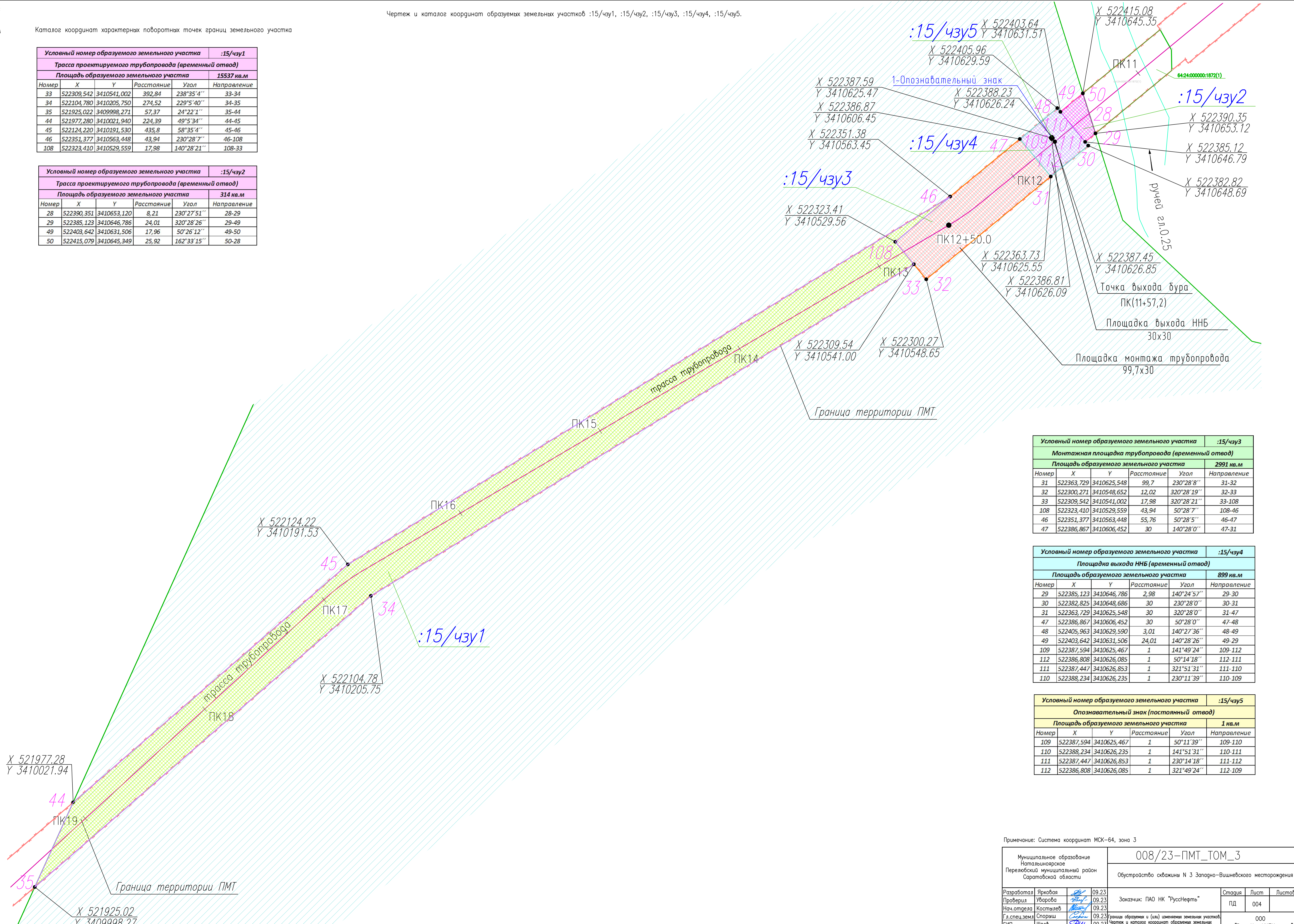
1:1000

Инф. подл.
Подпись и дата

Каталог координат характерных поворотных точек границ земельного участка

Условный номер образуемого земельного участка		:15/чзу1				
Трасса проектируемого трубопровода (временный отвод)						
Площадь образуемого земельного участка						15537 кв.м
Номер	X	Y	Расстояние	Угол	Направление	
33	522309,542	3410541,002	392,84	238°35'4"	33-34	
34	522104,780	3410205,750	274,52	229°5'40"	34-35	
35	521925,022	3409998,271	57,37	24°22'1"	35-44	
44	521977,280	3410021,940	224,39	49°5'34"	44-45	
45	522124,220	3410191,530	435,8	58°35'4"	45-46	
46	522351,377	3410563,448	43,94	230°28'7"	46-108	
108	522323,410	3410529,559	17,98	140°28'21"	108-33	

Условный номер образуемого земельного участка		:15/чзу2				
Трасса проектируемого трубопровода (временный отвод)						
Площадь образуемого земельного участка						314 кв.м
Номер	X	Y	Расстояние	Угол	Направление	
28	522390,351	3410653,120	8,21	230°27'51"	28-29	
29	522385,123	3410646,786	24,01	320°28'26"	29-49	
49	522403,642	3410631,506	17,96	50°26'12"	49-50	
50	522415,079	3410645,349	25,92	162°33'15"	50-28	



Условный номер образуемого земельного участка		:15/чзу3				
Монтажная площадка трубопровода (временный отвод)						
Площадь образуемого земельного участка						2991 кв.м
Номер	X	Y	Расстояние	Угол	Направление	
31	522363,729	3410625,548	99,7	230°28'8"	31-32	
32	522300,271	3410548,652	12,02	320°28'19"	32-33	
33	522309,542	3410541,002	17,98	320°28'21"	33-108	
108	522323,410	3410529,559	43,94	50°28'7"	108-46	
46	522351,377	3410563,448	55,76	50°28'5"	46-47	
47	522386,867	3410606,452	30	140°28'0"	47-31	

Условный номер образуемого земельного участка		:15/чзу4				
Площадка выхода ННБ (временный отвод)						
Площадь образуемого земельного участка						899 кв.м
Номер	X	Y	Расстояние	Угол	Направление	
29	522385,123	3410646,786	2,98	140°24'57"	29-30	
30	522382,825	3410648,686	30	230°28'0"	30-31	
31	522363,729	3410625,548	30	320°28'0"	31-47	
47	522386,867	3410606,452	30	50°28'0"	47-48	
48	522405,963	3410629,590	3,01	140°27'36"	48-49	
49	522403,642	3410631,506	24,01	140°28'26"	49-29	
109	522387,594	3410625,467	1	141°49'24"	109-112	
112	522386,808	3410626,085	1	50°14'18"	112-111	
111	522387,447	3410626,853	1	321°51'31"	111-110	
110	522388,234	3410626,235	1	230°11'39"	110-109	

Условный номер образуемого земельного участка		:15/чзу5				
Опознавательный знак (постоянный отвод)						
Площадь образуемого земельного участка						1 кв.м
Номер	X	Y	Расстояние	Угол	Направление	
109	522387,594	3410625,467	1	50°11'39"	109-110	
110	522388,234	3410626,235	1	141°51'31"	110-111	
111	522387,447	3410626,853	1	230°14'18"	111-112	
112	522386,808	3410626,085	1	321°49'24"	112-109	

Примечание: Система координат МСК-64, зона 3

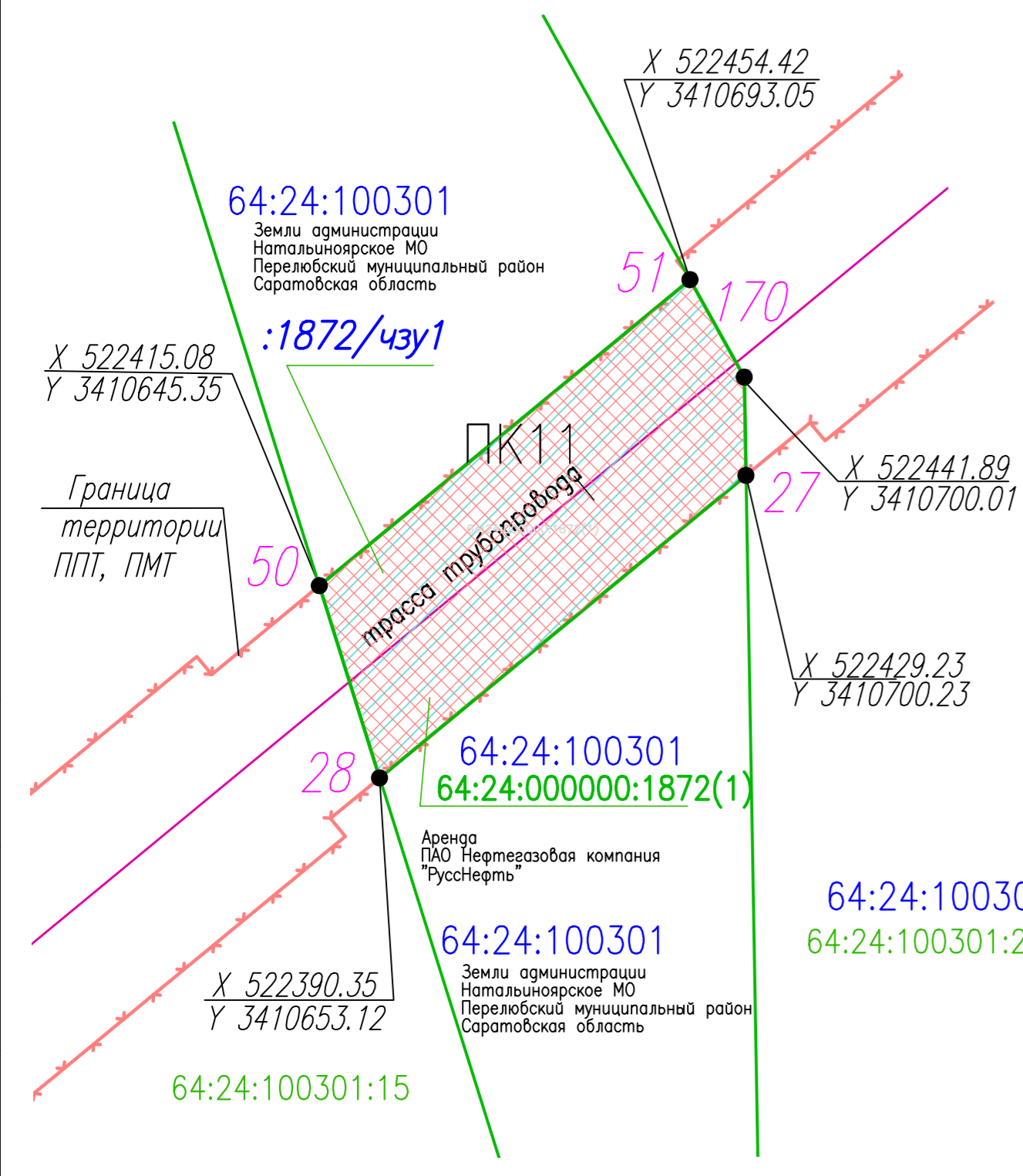
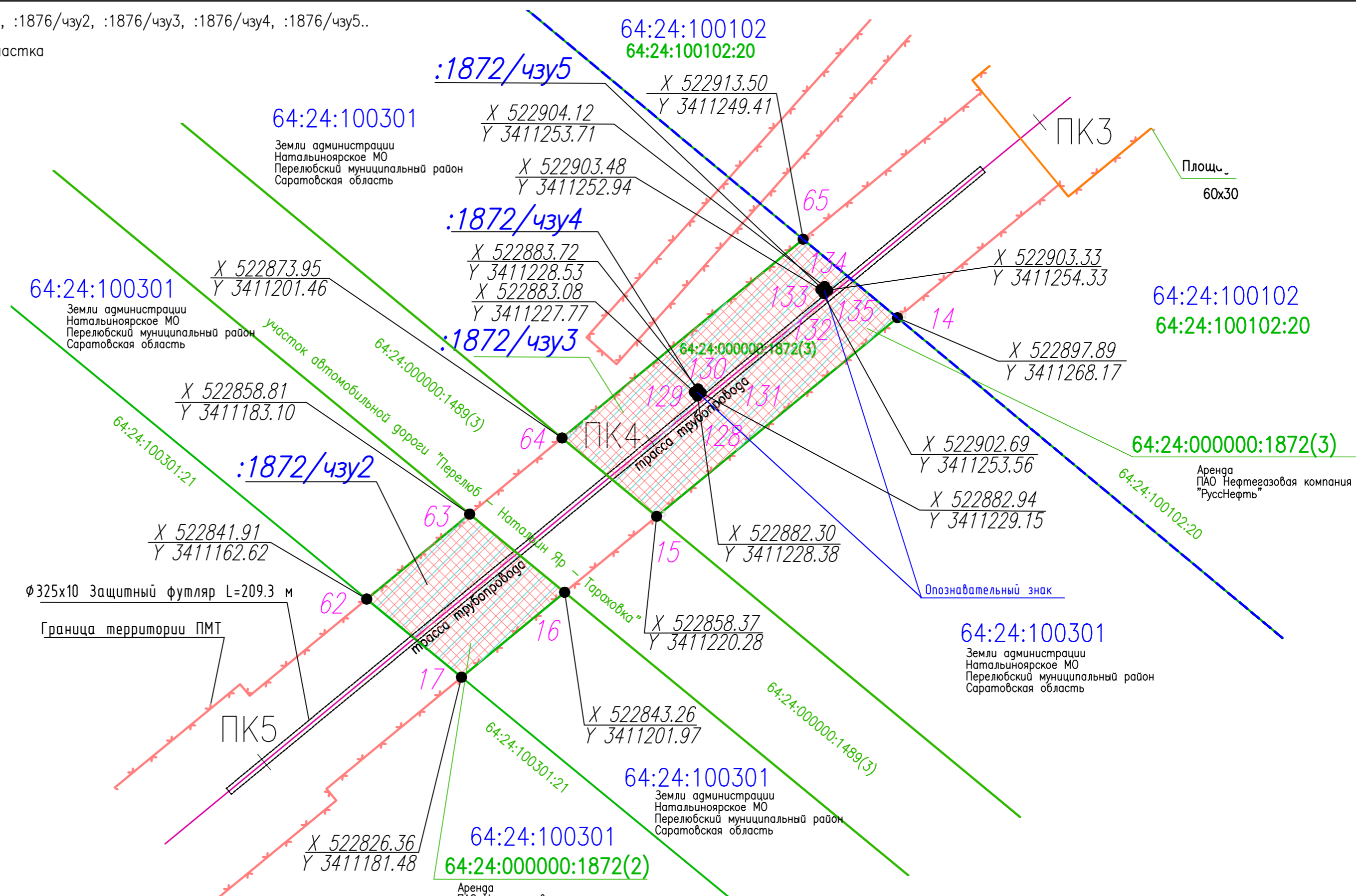
Муниципальное образование Нитальнинское Перелобовский муниципальный район Саратовской области		008/23-ПМТ_ТОМ_3		Обустройство скважины N 3 Западно-Вишневокского месторождения	
Разработал	Яркова	09.23	Заказчик: ПАО НК "РуссНефть"	Страница	Лист
Проверил	Уварова	09.23		ПД	004
Нач.отдела	Костылев	09.23			
Гл.спец.земля	Спорыш	09.23		Границы образуемых и (или) изменяемых земельных участков, Чертеж и каталог координат образуемых земельных участков :15/чзу1 - :15/чзу5.	
ГИП	Щев	09.23		000 "ВолеоУралНИПИнефть"	

Чертеж и каталог координат образуемых земельных участков :1876/чзу1, :1876/чзу2, :1876/чзу3, :1876/чзу4, :1876/чзу5..

Каталог координат характерных поворотных точек границ земельного участка

Условный номер образуемого земельного участка		:1872/чзу1				
Трасса проектируемого трубопровода (временный отвод)						
Площадь образуемого земельного участка		1518 кв.м				
Номер	X	Y	Расстояние	Угол	Направление	
27	522429,234	3410700,230	61,08	230°27'53"	27-28	
28	522390,351	3410653,120	25,92	342°33'15"	28-50	
50	522415,079	3410645,349	61,83	50°28'58"	50-51	
51	522454,423	3410693,048	14,33	150°57'4"	51-170	
170	522441,892	3410700,008	12,66	178°59'42"	170-27	

Условный номер образуемого земельного участка		:1872/чзу2				
Трасса проектируемого трубопровода (временный отвод)						
Площадь образуемого земельного участка		638 кв.м				
Номер	X	Y	Расстояние	Угол	Направление	
16	522843,260	3411201,970	26,56	230°29'3"	16-17	
17	522826,360	3411181,480	24,44	309°29'54"	17-62	
62	522841,907	3411162,619	26,56	50°28'1"	62-63	
63	522858,810	3411183,100	24,45	129°29'25"	63-16	



Условный номер образуемого земельного участка		:1872/чзу4				
Оознавательный знак (постоянный отвод)						
Площадь образуемого земельного участка		1 кв.м				
Номер	X	Y	Расстояние	Угол	Направление	
128	522882,298	3411228,384	1	321°49'24"	128-129	
129	522883,084	3411227,766	1	50°14'18"	129-130	
130	522883,723	3411228,534	1	141°44'34"	130-131	
131	522882,938	3411229,153	1	230°13'51"	131-128	

Условный номер образуемого земельного участка		:1872/чзу5				
Оознавательный знак (постоянный отвод)						
Площадь образуемого земельного участка		1 кв.м				
Номер	X	Y	Расстояние	Угол	Направление	
132	522902,692	3411253,559	1	321°49'24"	132-133	
133	522903,478	3411252,941	1	50°13'51"	133-134	
134	522904,118	3411253,710	1	141°49'24"	134-135	
135	522903,332	3411254,328	1	230°13'51"	135-132	

Условный номер образуемого земельного участка		:1872/чзу3				
Трасса проектируемого трубопровода (временный отвод)						
Площадь образуемого земельного участка		1489 кв.м				
Номер	X	Y	Расстояние	Угол	Направление	
14	522897,890	3411268,170	62,1	230°28'11"	14-15	
15	522858,367	3411220,276	24,43	309°37'50"	15-64	
64	522873,950	3411201,460	62,15	50°28'40"	64-65	
65	522913,504	3411249,405	24,41	129°45'47"	65-14	
128	522882,298	3411228,384	1	50°13'51"	128-131	
131	522882,938	3411229,153	1	321°44'34"	131-130	
130	522883,723	3411228,534	1	230°14'18"	130-129	
129	522883,084	3411227,766	1	141°49'24"	129-128	
132	522902,692	3411253,559	1	50°13'51"	132-135	
135	522903,332	3411254,328	1	321°49'24"	135-134	
134	522904,118	3411253,710	1	230°13'51"	134-133	
133	522903,478	3411252,941	1	141°49'24"	133-132	

Примечание: Система координат МСК-64, зона 3

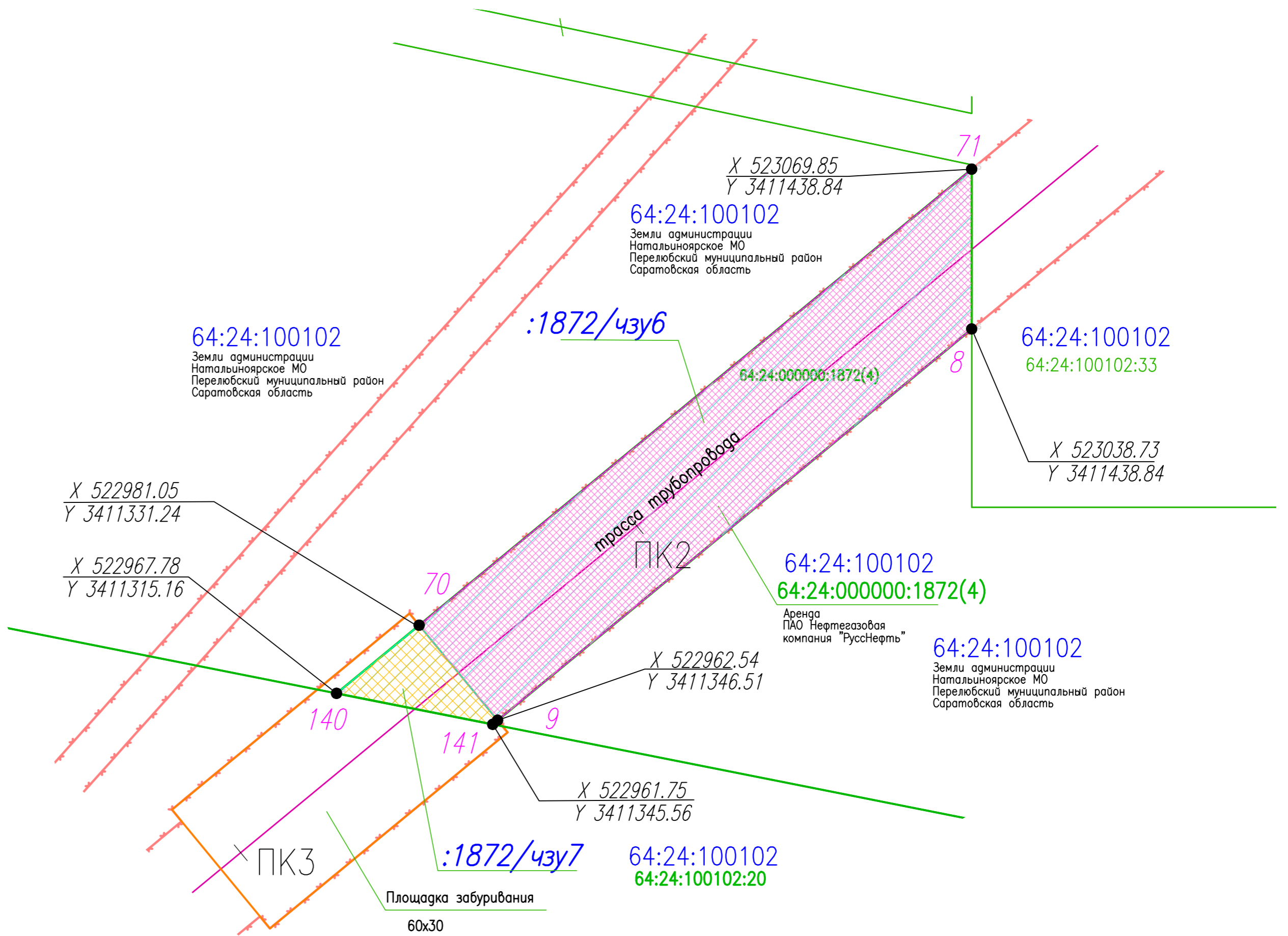
Муниципальное образование Натальиноярское Перелюбский муниципальный район Саратовской области		008/23-ПМТ_ТОМ_3				
		Обустройство скважины N 3 Западно-Вишневогского месторождения				
Разработал	Ярковая	09.23	Заказчик: ПАО НК "РуссНефть"	Стадия	Лист	Листов
Проверил	Уварова	09.23		ПД	005	
Нач.отдела	Костылев	09.23		000 "ВолгоУралНИПИнефть"		
Гл. спец.земл.	Спорыш	09.23				
ГИП	Щаев	09.23				

1:2000



Условный номер образуемого земельного участка		:1872/чзуб			
Трасса проектируемого трубопровода (временный отвод)					
Площадь образуемого земельного участка		3111 кв.м			
Номер	X	Y	Расстояние	Угол	Направление
8	523038,730	3411438,840	119,71	230°28'3"	8-9
9	522962,535	3411346,514	24	320°28'25"	9-70
70	522981,049	3411331,238	139,51	50°28'5"	70-71
71	523069,850	3411438,840	31,12	180°0'0"	71-8

Условный номер образуемого земельного участка		:1872/чз7			
Площадка забуривания временный отвод					
Площадь образуемого земельного участка		265 кв.м			
Номер	X	Y	Расстояние	Угол	Направление
9	522962,535	3411346,514	1,24	230°33'2"	9-141
141	522961,750	3411345,560	31	281°12'44"	141-140
140	522967,777	3411315,156	20,85	50°28'5"	140-70
70	522981,049	3411331,238	24	140°28'25"	70-9



Примечание: Система координат МСК-64, зона 3

Муниципальное образование Натальиноярское Перелюбский муниципальный район Саратовской области				008/23-ПМТ_ТОМ_3			
				Обустройство скважины N 3 Западно-Вишневого месторождения			
Разработал	Ярковая	<i>[Signature]</i>	09.23	Заказчик: ПАО НК "РуссНефть"	Стадия	Лист	Листов
Проверил	Уварова	<i>[Signature]</i>	09.23		ПД	006	
Нач.отдела	Костылев	<i>[Signature]</i>	09.23				
Гл. спец.земл	Спорыш	<i>[Signature]</i>	09.23				
ГИП	Щаев	<i>[Signature]</i>	09.23				
Границы образуемых и (или) изменяемых земельных участков Чертеж и каталог координат образуемых земельных участков :1876/чзуб-7.				000 "ВолгоУралНИПИнефть"			

1:2000

Создано	
Информ. подл.	
Подпись и дата	

Каталог координат характерных поворотных точек границ земельного участка

Условный номер образуемого земельного участка		:21/чз1				
Трасса проектируемого трубопровода (временный отвод)						
Площадь образуемого земельного участка						
Номер	X	Y	Расстояние	Угол	Направление	
51	522454,423	3410693,048	0,22	49°39'19"	51-171	
171	522454,564	3410693,214	23,96	140°29'46"	171-26	
26	522436,074	3410708,458	10,7	230°15'46"	26-27	
27	522429,234	3410700,230	12,66	358°59'42"	27-170	
170	522441,892	3410700,008	14,33	330°57'4"	170-51	

Условный номер образуемого земельного участка		:21/чз2				
Трасса проектируемого трубопровода (временный отвод)						
Площадь образуемого земельного участка						
Номер	X	Y	Расстояние	Угол	Направление	
22	522655,302	3410974,201	284,5	230°28'24"	22-23	
23	522474,237	3410754,759	23,99	320°28'13"	23-56	
56	522492,744	3410739,487	284,5	50°28'15"	56-57	
57	522673,819	3410958,921	24,01	140°28'15"	57-22	

Условный номер образуемого земельного участка		:21/чз3				
Трасса проектируемого трубопровода (временный отвод)						
Площадь образуемого земельного участка						
Номер	X	Y	Расстояние	Угол	Направление	
17	522826,360	3411181,480	34,85	230°28'16"	17-18	
18	522804,180	3411154,601	24	320°28'43"	18-61	
61	522822,690	3411139,331	30,19	50°28'15"	61-62	
62	522841,907	3411162,619	24,44	129°29'54"	62-17	
124	522823,241	3411157,301	1	50°14'18"	124-127	
127	522823,880	3411158,069	1	321°49'24"	127-126	
126	522824,666	3411157,451	1	230°14'18"	126-125	
125	522824,027	3411156,683	1	141°49'24"	125-124	

Условный номер образуемого земельного участка		:21/чз4				
Опознавательный знак (постоянный отвод)						
Площадь образуемого земельного участка						
Номер	X	Y	Расстояние	Угол	Направление	
124	522823,241	3411157,301	1	321°49'24"	124-125	
125	522824,027	3411156,683	1	50°14'18"	125-126	
126	522824,666	3411157,451	1	141°49'24"	126-127	
127	522823,880	3411158,069	1	230°14'18"	127-124	

Условный номер образуемого земельного участка		:21/чз9				
Площадка выхода ННБ 30х30 (временный отвод)						
Площадь образуемого земельного участка						
Номер	X	Y	Расстояние	Угол	Направление	
18	522804,180	3411154,601	3,04	140°29'38"	18-19	
19	522801,838	3411156,532	30	230°28'49"	19-20	
20	522782,748	3411133,390	30,01	320°40'19"	20-59	
59	522805,964	3411114,369	29,9	50°30'20"	59-60	
60	522824,980	3411137,442	2,97	140°28'51"	60-61	
61	522822,690	3411139,331	24	140°28'43"	61-18	
121	522804,295	3411133,934	1	141°49'24"	121-172	
172	522803,509	3411134,552	1	50°14'18"	172-123	
123	522804,148	3411135,320	1	321°49'24"	123-122	
122	522804,934	3411134,702	1	230°14'18"	122-121	

Условный номер образуемого земельного участка		:21/чз10				
Опознавательный знак (постоянный отвод)						
Площадь образуемого земельного участка						
Номер	X	Y	Расстояние	Угол	Направление	
121	522804,295	3411133,934	1	50°14'18"	121-122	
122	522804,934	3411134,702	1	141°49'24"	122-123	
123	522804,148	3411135,320	1	230°14'18"	123-172	
172	522803,509	3411134,552	1	321°49'24"	172-121	

Условный номер образуемого земельного участка		:21/чз7				
Площадка монтажа футляра (временный отвод)						
Площадь образуемого земельного участка						
Номер	X	Y	Расстояние	Угол	Направление	
20	522782,748	3411133,390	203,9	230°28'23"	20-21	
21	522652,979	3410976,118	3,01	320°28'10"	21-22	
22	522655,302	3410974,201	24,01	320°28'15"	22-57	
57	522673,819	3410958,921	2,99	320°30'2"	57-58	
58	522676,130	3410957,016	204	50°28'24"	58-59	
59	522805,964	3411114,369	30,01	140°40'19"	59-20	
117	522779,950	3411105,268	1	50°14'18"	117-120	
120	522780,589	3411106,036	1	321°49'24"	120-119	
119	522781,375	3411105,418	1	230°16'30"	119-118	
118	522780,736	3411104,649	1	141°46'42"	118-117	

Условный номер образуемого земельного участка		:21/чз8				
Опознавательный знак (постоянный отвод)						
Площадь образуемого земельного участка						
Номер	X	Y	Расстояние	Угол	Направление	
117	522779,950	3411105,268	1	321°46'42"	117-118	
118	522780,736	3411104,649	1	50°16'30"	118-119	
119	522781,375	3411105,418	1	141°49'24"	119-120	
120	522780,589	3411106,036	1	230°14'18"	120-117	

Условный номер образуемого земельного участка		:21/чз5				
Площадка забуривания (временный отвод)						
Площадь образуемого земельного участка						
Номер	X	Y	Расстояние	Угол	Направление	
23	522474,237	3410754,759	3,01	140°29'3"	23-24	
24	522471,914	3410756,675	60	230°28'5"	24-25	
25	522433,723	3410710,398	3,05	320°28'16"	25-26	
26	522436,074	3410708,458	23,96	320°29'46"	26-171	
171	522454,564	3410693,214	1,13	320°1'54"	171-52	
52	522455,429	3410692,489	1,89	330°54'46"	52-54	
54	522457,081	3410691,570	59,66	50°28'25"	54-55	
55	522495,049	3410737,586	2,99	140°29'11"	55-56	
56	522492,744	3410739,487	23,99	140°28'13"	56-23	
113	522466,719	3410721,363	1	142°28'40"	113-116	
116	522465,883	3410722,005	1	50°11'39"	116-115	
115	522466,523	3410722,773	1	322°29'16"	115-114	
114	522467,358	3410722,132	1	230°16'30"	114-113	

Условный номер образуемого земельного участка		:21/чз6				
Опознавательный знак (постоянный отвод)						
Площадь образуемого земельного участка						
Номер	X	Y	Расстояние	Угол	Направление	
113	522466,719	3410721,363	1	50°16'30"	113-114	
114	522467,358	3410722,132	1	142°29'16"	114-115	
115	522466,523	3410722,773	1	230°11'39"	115-116	
116	522465,883	3410722,005	1	322°28'40"	116-113	

Примечание: Система координат МСК-64, зона 3

Муниципальное образование Натальинское Перелобский муниципальный район Саратовской области		008/23-ПМТ_ТОМ_3	
Обустройство скважины N 3 Запдно-Вишневогского месторождения		Заказчик: ПАО НК "РуссНефть"	Страница Лист Листов
Разработал: Яркова	09.23	Проверил: Уварова	09.23
Нач. отдела: Костылев	09.23	Гл. спец. зем. Спирин	09.23
ГИП: Шаев	09.23	Формат А1	

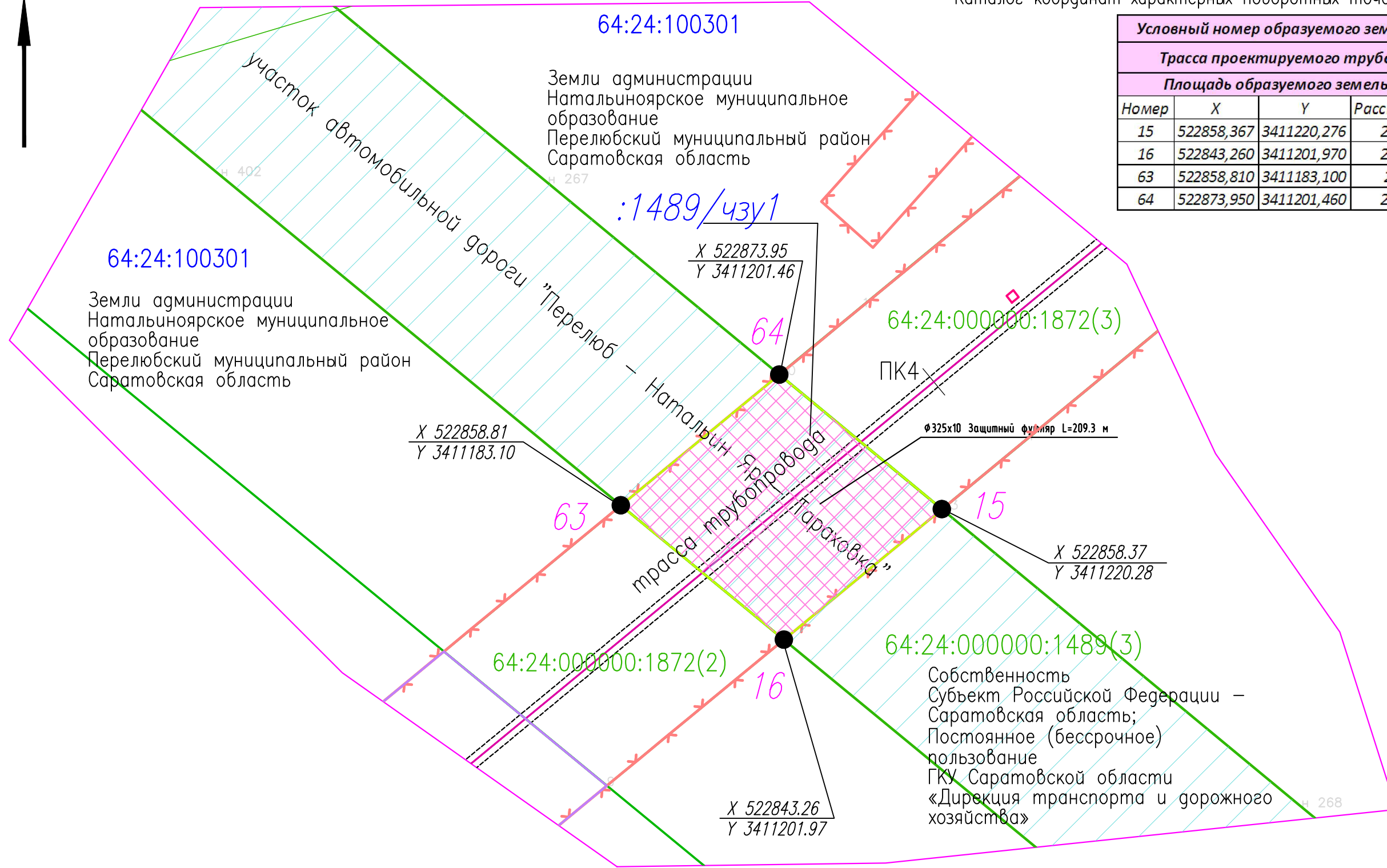
Составлено: []
Временный шифр: []
Подпись и дата: []
Имя и подпись: []



Чертеж и каталог координат образуемых земельных участков :1489/чзу1.

Каталог координат характерных поворотных точек границ земельного участка

Условный номер образуемого земельного участка		:1489/чзу1			
Трасса проектируемого трубопровода (временный отвод)					
Площадь образуемого земельного участка		570 кв.м			
Номер	X	Y	Расстояние	Угол	Направление
15	522858,367	3411220,276	23,73	230°28'8"	15-16
16	522843,260	3411201,970	24,45	309°29'25"	16-63
63	522858,810	3411183,100	23,8	50°29'25"	63-64
64	522873,950	3411201,460	24,43	129°37'50"	64-15



Примечание: Система координат МСК-64, зона 3

Муниципальное образование Натальиноярское Перелюбский муниципальный район Саратовской области				008/23-ПМТ_ТОМ_3			
				Обустройство скважины N 3 Западно-Вишневого месторождения			
Разработал	Ярковая	<i>[Signature]</i>	09.23	Заказчик: ПАО НК "РуссНефть"	Стадия	Лист	Листов
Проверил	Уварова	<i>[Signature]</i>	09.23		ПД	008	
Нач.отдела	Костылев	<i>[Signature]</i>	09.23				
Гл.спец.земл	Спорыш	<i>[Signature]</i>	09.23				
ГИП	Щаев	<i>[Signature]</i>	09.23				
Границы образуемых и (или) изменяемых земельных участков. Чертеж и каталог координат образуемого земельного участка 1489/чзу1.				ООО "ВолгоУралНИПИнефть"			

1:500

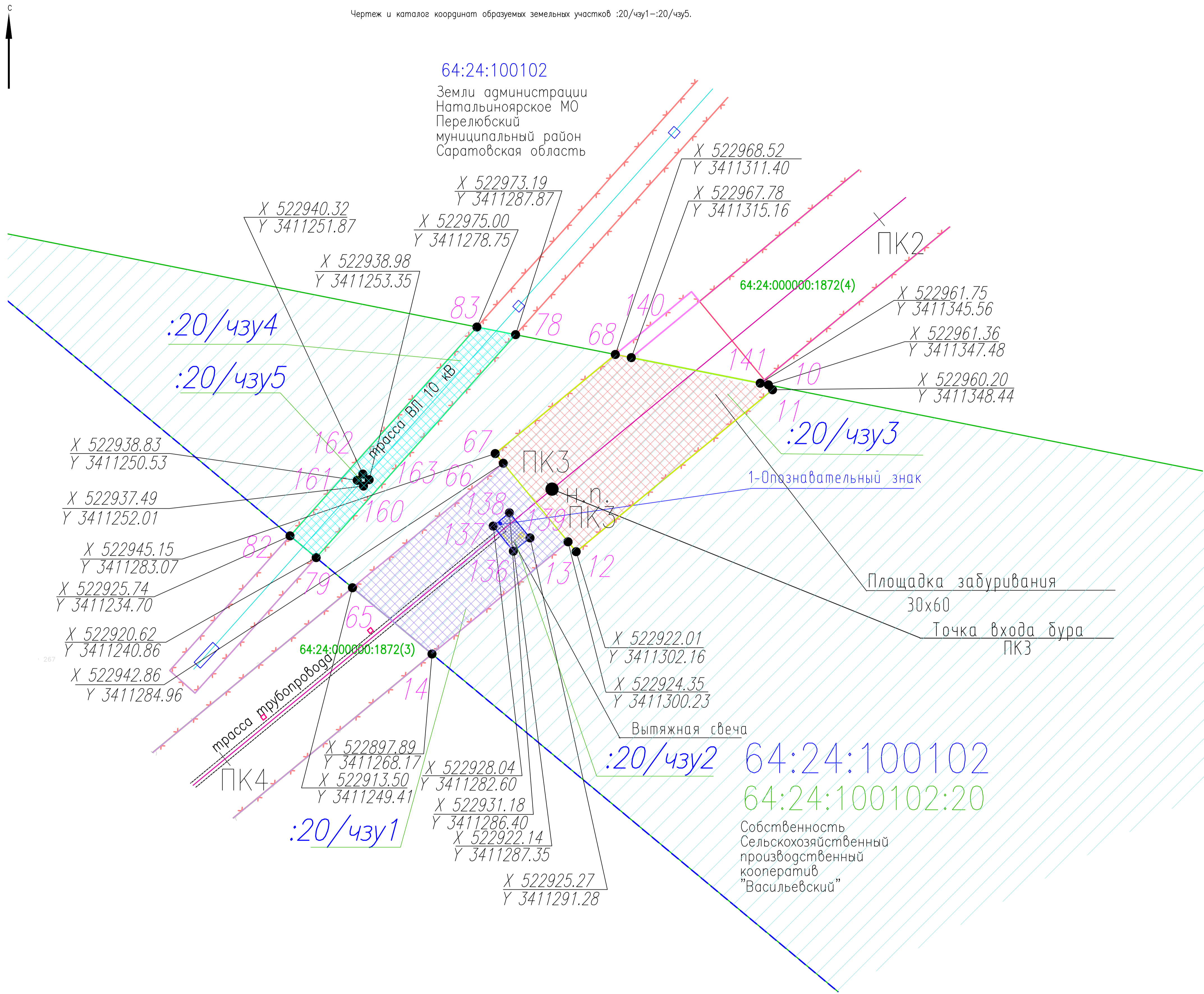
Формат А3

Согласовано

Взамен инв.№

Подпись и дата

Инв.№ подл.



Условный номер образуемого земельного участка :20/чзу1					
Трасса проектируемого трубопровода (временный отвод)					
Площадь образуемого земельного участка 1014 кв.м					
Номер	X	Y	Расстояние	Угол	Направление
13	522924,349	3411300,234	41,57	230°28'14"	13-14
14	522897,890	3411268,170	24,41	309°45'47"	14-65
65	522913,504	3411249,405	46,11	50°27'47"	65-66
66	522942,855	3411284,964	23,99	140°28'21"	66-13
13	522924,349	3411300,234	13,07	260°15'44"	13-136
136	522922,138	3411287,350	5,02	51°28'51"	136-139
139	522925,267	3411291,281	7,66	320°28'8"	139-138
138	522931,178	3411286,403	4,93	230°28'32"	138-137
137	522928,042	3411282,602	7,58	141°11'37"	137-136

Условный номер образуемого земельного участка :20/чзу2					
Площадка под вытяжную свечу (постоянный отвод)					
Площадь образуемого земельного участка 38 кв.м					
Номер	X	Y	Расстояние	Угол	Направление
136	522922,138	3411287,350	7,58	321°11'37"	136-137
137	522928,042	3411282,602	4,93	50°28'32"	137-138
138	522931,178	3411286,403	7,66	140°28'8"	138-139
139	522925,267	3411291,281	5,02	231°28'51"	139-136

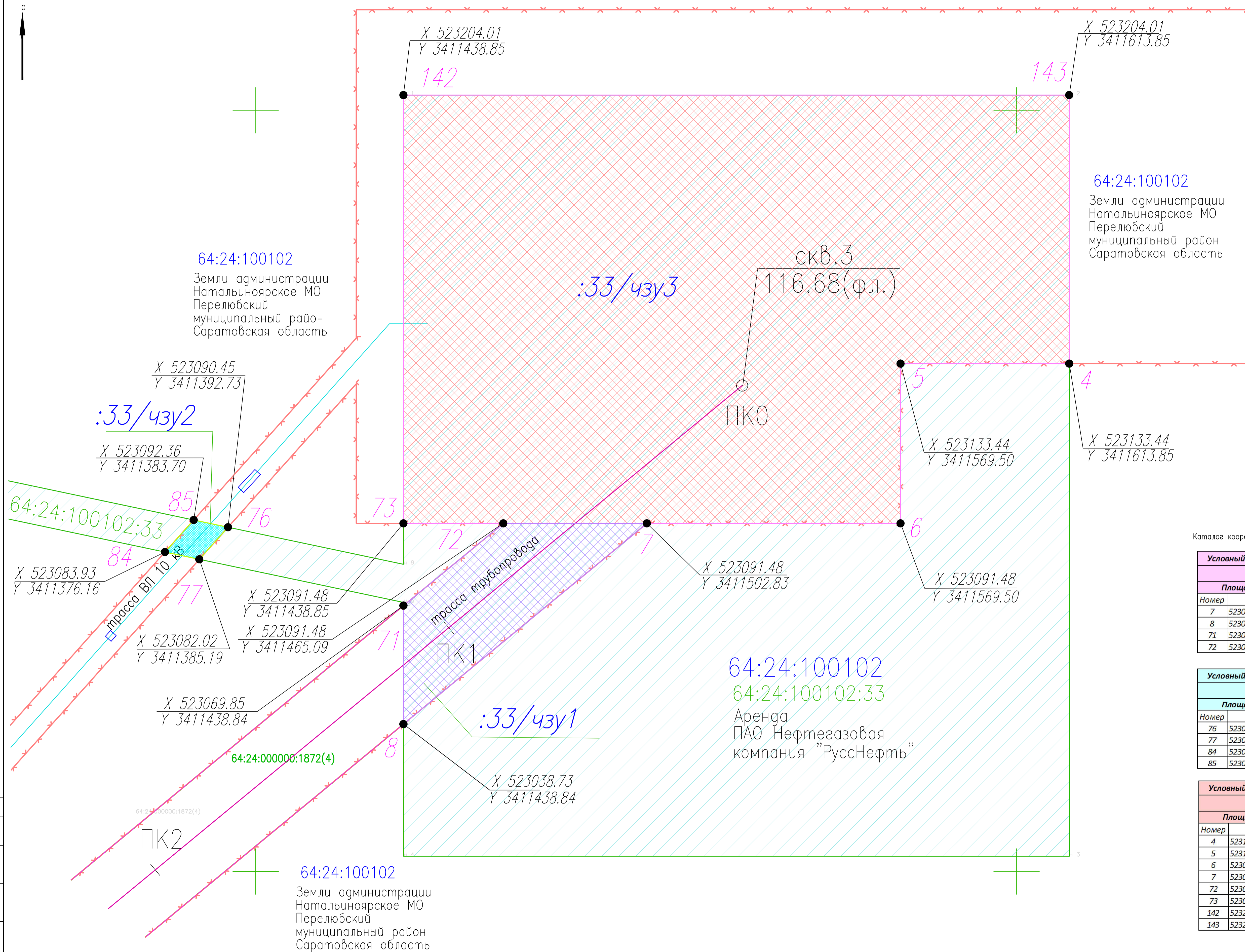
Условный номер образуемого земельного участка :20/чзу3					
Площадка забуривания (временный отвод)					
Площадь образуемого земельного участка 1468 кв.м					
Номер	X	Y	Расстояние	Угол	Направление
10	522961,362	3411347,482	1,51	140°28'51"	10-11
11	522960,197	3411348,443	60	230°28'25"	11-12
12	522922,011	3411302,163	3,03	320°28'30"	12-13
13	522924,349	3411300,234	23,99	320°28'21"	13-66
66	522942,855	3411284,964	2,98	320°28'49"	66-67
67	522945,151	3411283,070	36,72	50°28'25"	67-68
68	522968,523	3411311,396	3,83	101°13'19"	68-140
140	522967,777	3411315,156	31	101°12'44"	140-141
141	522961,750	3411345,560	1,96	101°24'47"	141-10

Условный номер образуемого земельного участка :20/чзу4					
Трасса ВЛ 10 кВ(временный отвод)					
Площадь образуемого земельного участка 542 кв.м					
Номер	X	Y	Расстояние	Угол	Направление
78	522973,192	3411287,869	70,53	221°48'18"	78-79
79	522920,619	3411240,855	8	309°45'51"	79-82
82	522925,739	3411234,702	66,09	41°48'15"	82-83
83	522975,001	3411278,754	9,29	101°13'31"	83-78
160	522937,493	3411252,013	2	42°1'16"	160-163
163	522938,979	3411253,352	2	312°1'16"	163-162
162	522940,318	3411251,866	2	222°0'7"	162-161
161	522938,831	3411250,527	2	131°59'59"	161-160

Условный номер образуемого земельного участка :20/чзу5					
Опора ВЛ 10 кВ (одноствоечная) (постоянный отвод)					
Площадь образуемого земельного участка 4 кв.м					
Номер	X	Y	Расстояние	Угол	Направление
160	522937,493	3411252,013	2	311°59'59"	160-161
161	522938,831	3411250,527	2	42°0'7"	161-162
162	522940,318	3411251,866	2	132°1'16"	162-163
163	522938,979	3411253,352	2	222°1'16"	163-160

Примечание: Система координат МСК-64, зона 3

Муниципальное образование Натальиноярское Перелюбский муниципальный район Саратовской области		008/23-ПМТ_ТОМ_3		Обустройство скважины N 3 Западно-Вишневогского месторождения		
Разработал	Яркова	09.23	Заказчик: ПАО НК "РуссНефть"	Стация	Лист	Листов
Проверил	Уварова	09.23		ПД	009	
Нач.отдела	Костылев	09.23	Генеральный директор (или) иная ответственная за земельными участками	000 "ВолеуралиНИнефть"		
Гл. спец.земл.	Спорши	09.23				
ГИП	Щаев	09.23	Чертеж и каталог координат образуемых земельных участков :20/чзу1-- :20/чзу5.			



Каталог координат характерных поворотных точек границ земельного участка

Условный номер образуемого земельного участка		:33/чзу1				
Трасса трубопровода (временный отвод)						
Площадь образуемого земельного участка						1403 кв.м
Номер	X	Y	Расстояние	Угол	Направление	
7	523091,475	3411502,826	82,92	230°30'1"	7-8	
8	523038,730	3411438,840	31,12	0°0'0"	8-71	
71	523069,850	3411438,840	34,01	50°31'23"	71-72	
72	523091,475	3411465,095	37,73	90°0'0"	72-7	

Условный номер образуемого земельного участка		:33/чзу2				
Трасса ВЛ 10 кВ (временный отвод)						
Площадь образуемого земельного участка						90 кв.м
Номер	X	Y	Расстояние	Угол	Направление	
76	523090,453	3411392,728	11,31	221°48'23"	76-77	
77	523082,023	3411385,189	9,23	281°54'28"	77-84	
84	523083,927	3411376,160	11,31	41°48'13"	84-85	
85	523092,360	3411383,701	9,23	101°55'43"	85-76	

Условный номер образуемого земельного участка		:33/чзу3				
Площадка скважины №3 (постоянный отвод)						
Площадь образуемого земельного участка						17833 кв.м
Номер	X	Y	Расстояние	Угол	Направление	
4	523133,438	3411613,850	44,35	270°0'0"	4-5	
5	523133,438	3411569,504	41,96	180°0'0"	5-6	
6	523091,475	3411569,504	66,68	270°0'0"	6-7	
7	523091,475	3411502,826	37,73	270°0'0"	7-72	
72	523091,475	3411465,095	26,25	270°0'0"	72-73	
73	523091,475	3411438,850	112,54	0°0'0"	73-142	
142	523204,010	3411438,850	175	90°0'0"	142-143	
143	523204,010	3411613,850	70,57	180°0'0"	143-4	

Примечание: Система координат МСК-64, зона 3

Муниципальное образование Натальиноярское Перелюбский муниципальный район Саратовской области		008/23-ПМТ_ТОМ_3		Обустройство скважины N 3 Западно-Вишневокского месторождения		
Разработал	Ярковская	09.23	Заказчик: ПАО НК "РуссНефть"	Страница	Лист	Листов
Проверил	Уварова	09.23		ПД	010	
Нач.отдела	Костылев	09.23		000		
Гл.спец.земл.	Спораш	09.23		"ВолеураЛНПИнефть"		
ГИП	Щев	09.23	Чертёж и каталог координат образуемых земельных участков :33/чзу1--:33/чзу3.			

С

Чертеж координат поворотных точек границ образуемого земельного участка :ЗУ1(1).

64:24:100301:21

:ЗУ1(1)

X 522457.08
Y 3410691.57

64:24:100301

Земли администрации
Натальиноярское МО
Перелюбский
муниципальный район
Саратовская областьX 522456.86
Y 3410691.31X 522455.43
Y 3410692.49

64:24:000000:1872(1)

Каталог координат характерных поворотных точек границ земельного участка

Условный номер образуемого земельного участка				:ЗУ1(1)	
Площадка забуривания (временный отвод)					
Площадь образуемого земельного участка				1 кв.м	
Номер	X	Y	Расстояние	Угол	Направление
52	522455,429	3410692,489	1,86	320°28'42"	52-53
53	522456,863	3410691,306	0,34	50°27'5"	53-54
54	522457,081	3410691,570	1,89	150°54'46"	54-52

Примечание: Система координат МСК-64, зона 3

Муниципальное образование
Натальиноярское
Перелюбский муниципальный район
Саратовской области

008/23-ПМТ_ТОМ_3

Обустройство скважины N 3 Западно-Вишневого месторождения

Разработал	Ярковая		09.23
Проверил	Уварова		09.23
Нач.отдела	Костылев		09.23
Гл.спец.земл	Спорыш		09.23
ГИП	Щаев		09.23

Заказчик: ПАО НК "РуссНефть"

Стадия

Лист

Листов

ПД

011

Границы образуемых и (или) изменяемых земельных участков.
Чертеж и каталог координат образуемого земельного участка ЗУ1(1)(площадка забуривания).

000

"ВолгоУралНИПИнефть"

Взам. инв.Н

Подпись и дата

Инв.Н подл.

000



64:24:100102

Земли администрации
Натальиноярское
муниципальное образование
Перелюбский
муниципальный район
Саратовская область

64:24:000000:1872(4)

X 522983.34
Y 3411329.35

X 522981.05
Y 3411331.24

:ЗУ1(2)

X 522968.52
Y 3411311.40

69

70

64:24:000000:1872(4)

64:24:100102:20

68

140

141

9

10

X 522961.75
Y 3411345.56

X 522962.54
Y 3411346.51

X 522961.36
Y 3411347.48

X 522967.78
Y 3411315.16

Площадка забуривания

ПК2

64:24:100102

Земли администрации
Натальиноярское
муниципальное образование
Перелюбский
муниципальный район
Саратовская область

Условный номер образуемого земельного участка					
:ЗУ1(2)					
Площадка забуривания (временный отвод)					
Площадь образуемого земельного участка					
65 кв.м					
Номер	X	Y	Расстояние	Угол	Направление
68	522968,523	3411311,396	23,28	50°28'25"	68-69
69	522983,337	3411329,350	2,97	140°28'17"	69-70
70	522981,049	3411331,238	20,85	230°28'5"	70-140
140	522967,777	3411315,156	3,83	281°13'19"	140-68

Условный номер образуемого земельного участка					
:ЗУ1(3)					
Площадка забуривания (временный отвод)					
Площадь образуемого земельного участка					
1 кв.м					
Номер	X	Y	Расстояние	Угол	Направление
9	522962,535	3411346,514	1,52	140°28'9"	9-10
10	522961,362	3411347,482	1,96	281°24'47"	10-141
141	522961,750	3411345,560	1,24	50°33'2"	141-9

Примечание: Система координат МСК-64, зона 3

Муниципальное образование Натальиноярское Перелюбский муниципальный район Саратовской области				008/23-ПМТ_ТОМ_3			
				Обустройство скважины N 3 Западно-Вишневого месторождения			
Разработал	Яркова	<i>[Signature]</i>	09.23	Заказчик: ПАО НК "РуссНефть"	Стадия	Лист	Листов
Проверил	Уварова	<i>[Signature]</i>	09.23				
Нач.отдела	Костылев	<i>[Signature]</i>	09.23				
Гл. спец. земл	Спорыш	<i>[Signature]</i>	09.23				
ГИП	Щаев	<i>[Signature]</i>	09.23				
Границы образуемых и (или) изменяемых земельных участков. Чертеж и каталог координат образуемых земельных участков :ЗУ1(2), :ЗУ1(3)(площадка забуривания).				000 "ВолгоУралНИПИнефть"			

1:1000

Создано

Подпись и дата

Инд. подл.

Условный номер образуемого земельного участка		:ЗУ2(1)				
Трасса ВЛ 10 кВ (временный отвод)						
Площадь образуемого земельного участка 446 кв.м						
Номер	X	Y	Расстояние	Угол	Направление	
75	523128,153	3411426,441	50,58	221°48'16"	75-76	
76	523090,453	3411392,728	9,23	281°55'43"	76-85	
85	523092,360	3411383,701	64,12	41°48'15"	85-86	
86	523140,155	3411426,441	12	180°0'0"	86-75	
75	523128,153	3411426,441	41,16	225°59'7"	75-144	
144	523099,555	3411396,842	6,46	43°6'19"	144-147	
147	523104,271	3411401,256	2	313°6'56"	147-146	
146	523105,638	3411399,796	6,46	223°6'21"	146-145	
145	523100,921	3411395,381	2	133°4'31"	145-144	

Условный номер образуемого земельного участка		:ЗУ3(1)				
Опора ВЛ 10 кВ (двустоечная) (постоянный отвод)						
Площадь образуемого земельного участка 13 кв.м						
Номер	X	Y	Расстояние	Угол	Направление	
144	523099,555	3411396,842	2	313°4'31"	144-145	
145	523100,921	3411395,381	6,46	43°6'21"	145-146	
146	523105,638	3411399,796	2	133°6'56"	146-147	
147	523104,271	3411401,256	6,46	223°6'19"	147-144	

Условный номер образуемого земельного участка		:ЗУ2(2)				
Трасса ВЛ 10 кВ (временный отвод)						
Площадь образуемого земельного участка 1156 кв.м						
Номер	X	Y	Расстояние	Угол	Направление	
77	523082,023	3411385,189	146	221°48'14"	77-78	
78	522973,192	3411287,869	9,29	281°13'31"	78-83	
83	522975,001	3411278,754	146,13	41°48'15"	83-84	
84	523083,927	3411376,160	9,23	101°54'28"	84-77	
148	523060,488	3411362,000	2	42°0'7"	148-151	
151	523061,975	3411363,339	2	311°59'59"	151-150	
150	523063,313	3411361,853	2	222°1'16"	150-149	
149	523061,827	3411360,514	2	132°1'16"	149-148	
152	523019,489	3411325,339	2	41°59'59"	152-155	
155	523020,975	3411326,677	2	311°59'59"	155-154	
154	523022,313	3411325,191	2	221°59'59"	154-153	
153	523020,827	3411323,853	2	131°59'59"	153-152	
156	522979,830	3411287,190	2	132°1'16"	156-159	
159	522978,491	3411288,676	2	41°58'50"	159-158	
158	522979,978	3411290,014	2	311°59'59"	158-157	
157	522981,316	3411288,528	2	221°59'59"	157-156	

Условный номер образуемого земельного участка		:ЗУ3(2)				
Опора ВЛ 10 кВ (одноствоечная) (постоянный отвод)						
Площадь образуемого земельного участка 4 кв.м						
Номер	X	Y	Расстояние	Угол	Направление	
148	523060,488	3411362,000	2	312°1'16"	148-149	
149	523061,827	3411360,514	2	42°1'16"	149-150	
150	523063,313	3411361,853	2	131°59'59"	150-151	
151	523061,975	3411363,339	2	222°0'7"	151-148	

Условный номер образуемого земельного участка		:ЗУ3(3)				
Опора ВЛ 10 кВ (одноствоечная) (постоянный отвод)						
Площадь образуемого земельного участка 4 кв.м						
Номер	X	Y	Расстояние	Угол	Направление	
152	523019,489	3411325,339	2	311°59'59"	152-153	
153	523020,827	3411323,853	2	41°59'59"	153-154	
154	523022,313	3411325,191	2	131°59'59"	154-155	
155	523020,975	3411326,677	2	221°59'59"	155-152	

Условный номер образуемого земельного участка		:ЗУ3(4)				
Опора ВЛ 10 кВ (одноствоечная) (постоянный отвод)						
Площадь образуемого земельного участка 4 кв.м						
Номер	X	Y	Расстояние	Угол	Направление	
156	522979,830	3411287,190	2	41°59'59"	156-157	
157	522981,316	3411288,528	2	131°59'59"	157-158	
158	522979,978	3411290,014	2	221°58'50"	158-159	
159	522978,491	3411288,676	2	312°1'16"	159-156	

Условный номер образуемого земельного участка		:ЗУ2(3)				
Трасса ВЛ 10 кВ (временный отвод)						
Площадь образуемого земельного участка 329 кв.м						
Номер	X	Y	Расстояние	Угол	Направление	
79	522920,619	3411240,855	42,87	221°48'14"	79-80	
80	522888,664	3411212,280	8	311°48'28"	80-81	
81	522893,997	3411206,317	42,58	41°48'15"	81-82	
82	522925,739	3411234,702	8	129°45'51"	82-79	
164	522894,563	3411213,530	6,46	43°5'57"	164-167	
167	522899,280	3411217,944	2	313°4'31"	167-166	
166	522900,646	3411216,483	6,46	223°6'19"	166-165	
165	522895,930	3411212,069	2	133°5'46"	165-164	

Условный номер образуемого земельного участка		:ЗУ3(5)				
Опора ВЛ 10 кВ (двустоечная) (постоянный отвод)						
Площадь образуемого земельного участка 13 кв.м						
Номер	X	Y	Расстояние	Угол	Направление	
164	522894,563	3411213,530	2	313°5'46"	164-165	
165	522895,930	3411212,069	6,46	43°6'19"	165-166	
166	522900,646	3411216,483	2	133°4'31"	166-167	
167	522899,280	3411217,944	6,46	223°5'57"	167-164	

64:24:100102
Земли администрации
Натальиноярское МО
Перелюбский
муниципальный район
Саратовская область

64:24:100102
Земли администрации
Натальиноярское МО
Перелюбский
муниципальный район
Саратовская область

64:24:100102
Земли администрации
Натальиноярское МО
Перелюбский
муниципальный район
Саратовская область

64:24:100102
Земли администрации
Натальиноярское МО
Перелюбский
муниципальный район
Саратовская область

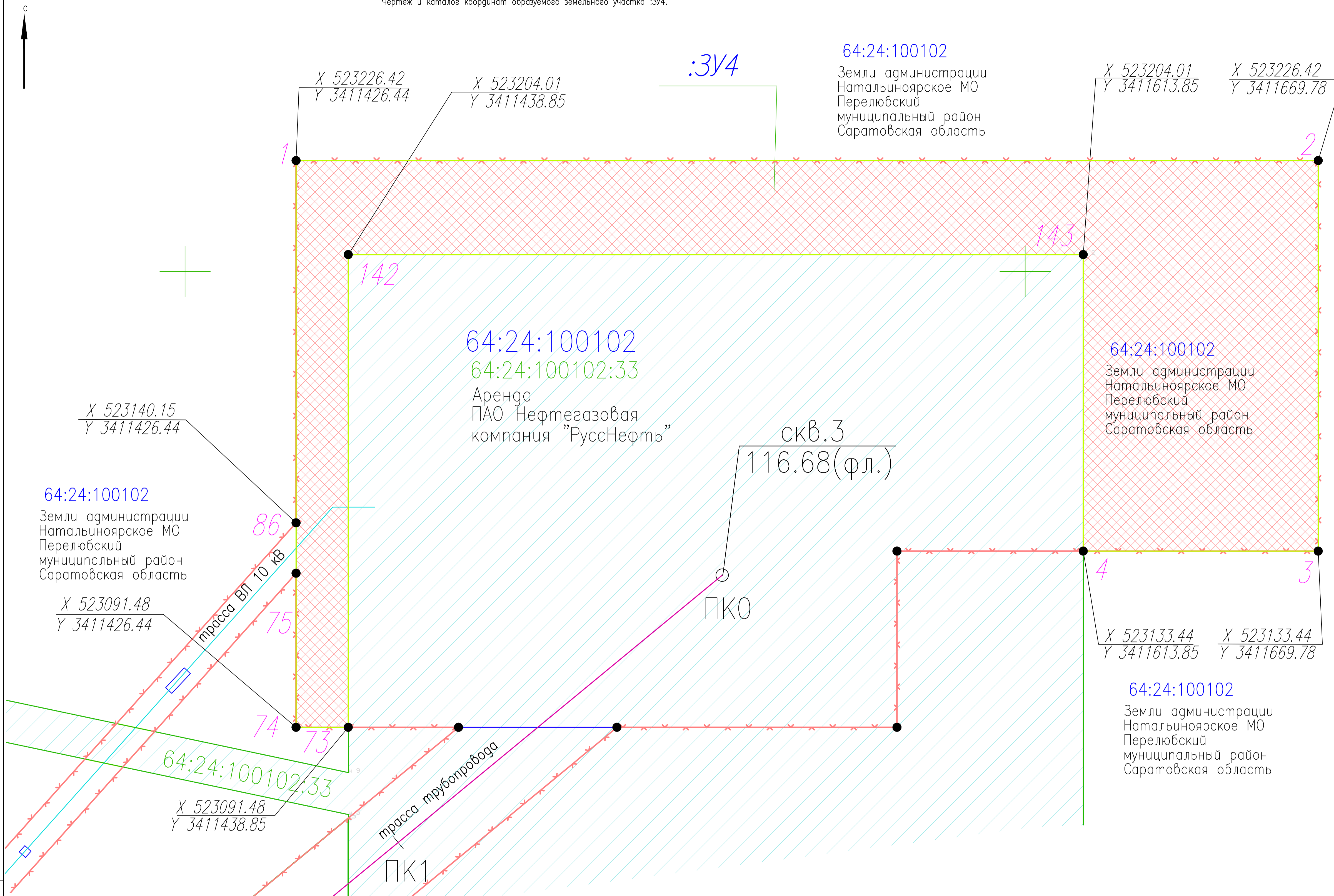
64:24:100102
Земли администрации
Натальиноярское МО
Перелюбский
муниципальный район
Саратовская область

64:24:100102
Земли администрации
Натальиноярское МО
Перелюбский
муниципальный район
Саратовская область

64:24:100102
Земли администрации
Натальиноярское МО
Перелюбский
муниципальный район
Саратовская область

Примечание: Система координат МСК-64, зона 3

Муниципальное образование Натальиноярское Перелюбский муниципальный район Саратовской области		008/23-ПМТ_ТОМ_3	
		Обустройство скважины N 3 Западно-Вишневогского месторождения	
Разработал	Яркова	09.23	Заказчик: ПАО НК "РуссНефть"
Проверил	Уварова	09.23	
Нач.отдела	Костяев	09.23	Стация
Гл.спец.земля	Спораш	09.23	
ГИП	Щев	09.23	Лист
Чертеж и каталог координат образуемых земельных участков :ЗУ2, :ЗУ3			013
Формат А1			Листов
			000
			"ВолеоУралНИПнефть"



Условный номер образуемого земельного участка		:3У4			
Площадка скважины №3 (постоянный отвод)					
Площадь образуемого земельного участка					10796 кв.м
Номер	X	Y	Расстояние	Угол	Направление
1	523226,416	3411426,441	243,34	90°0'0"	1-2
2	523226,416	3411669,779	92,98	180°0'0"	2-3
3	523133,438	3411669,779	55,93	270°0'0"	3-4
4	523133,438	3411613,850	70,57	0°0'0"	4-143
143	523204,010	3411613,850	175	270°0'0"	143-142
142	523204,010	3411438,850	112,54	180°0'0"	142-73
73	523091,475	3411438,850	12,41	270°0'0"	73-74
74	523091,475	3411426,441	36,68	0°0'0"	74-75
75	523128,153	3411426,441	12	0°0'0"	75-86
86	523140,155	3411426,441	86,26	0°0'0"	86-1

Примечание: Система координат МСК-64, зона 3

Муниципальное образование Натальиноярское Перелюбский муниципальный район Саратовской области		008/23-ПМТ_ТОМ_3				
		Обустройство скважины N 3 Западно-Вишневогского месторождения				
Разработал	Яркова	09.23	Заказчик: ПАО НК "РуссНефть"	Стация	Лист	Листов
Проверил	Уварова	09.23		ПД	014	
Нач.отдела	Костялев	09.23				
Гл.спец.земл.	Спораш	09.23				
ГИП	Щаев	09.23				

Формат А1

Сделано	
И.И.М. пер.	
Получено и дата	
Внесен шифр	