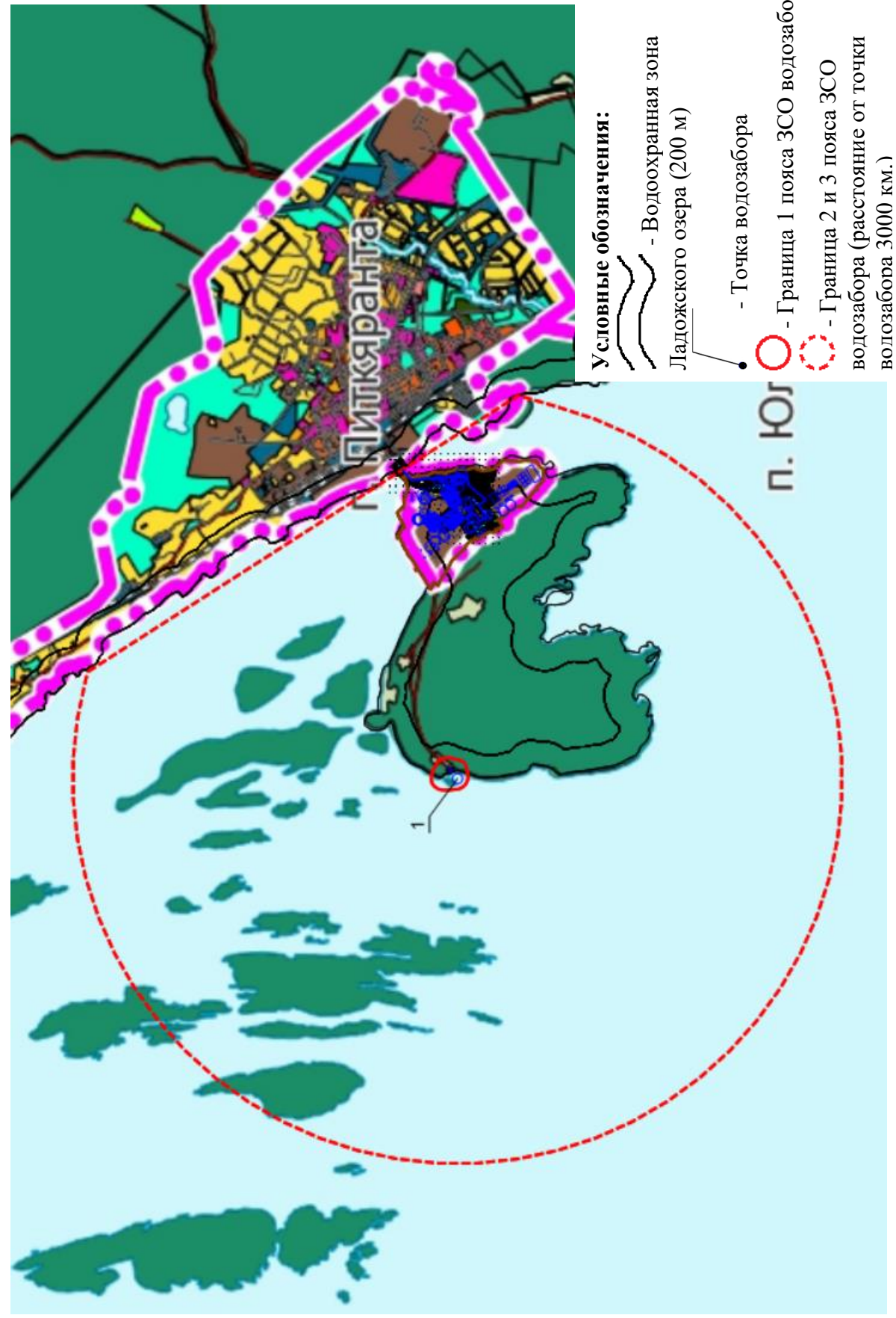


Инва. № подл.	Подп. и дата	Взам. инв. №

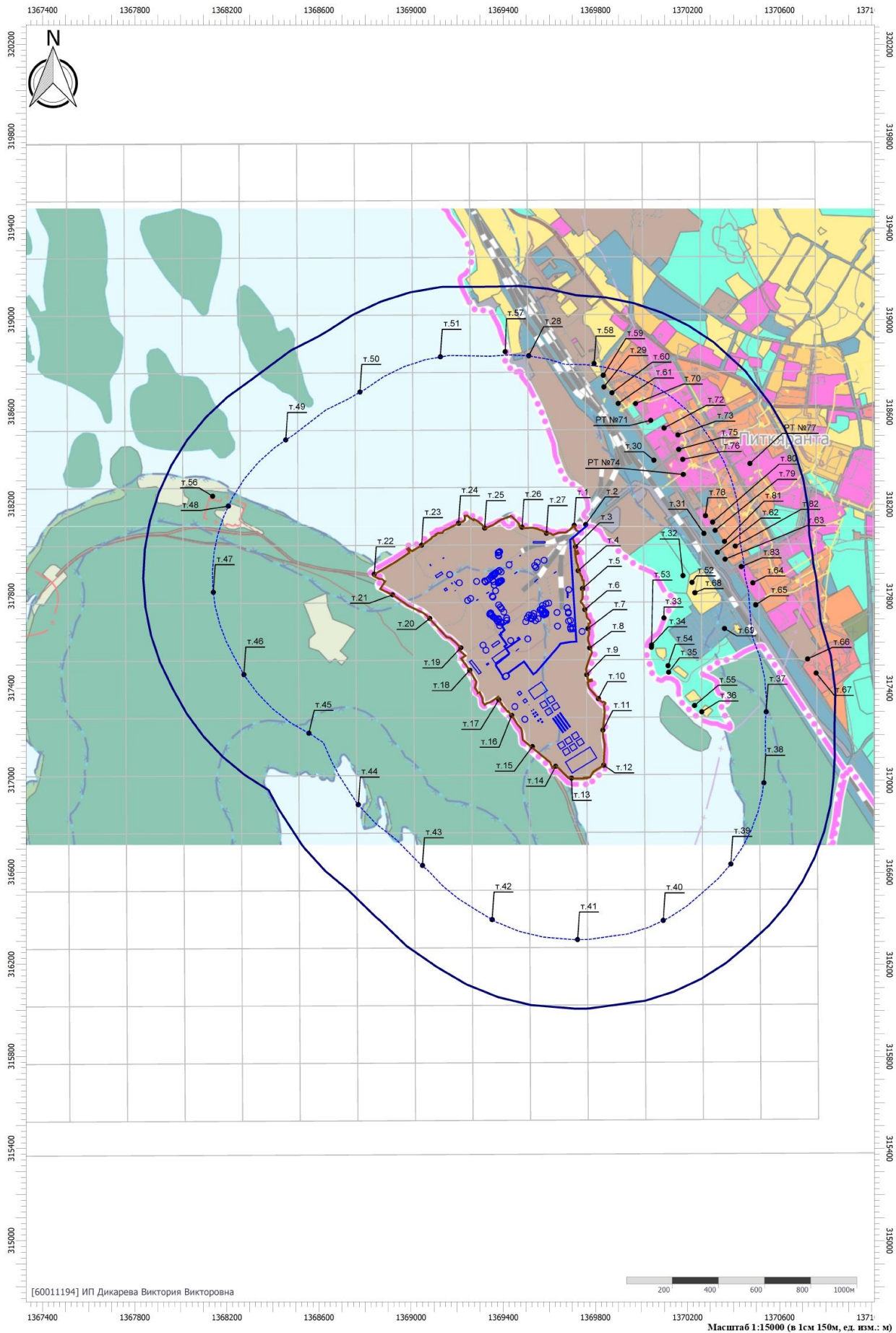
Графическое приложение 1
Карта - схема расположения зон с особыми условиями использования территории (ЗООИТ)



- Условные обозначения:**
- Водоохранная зона
 - Точка водозабора
 - Граница 1 пояса ЗСО водозабора
 - Граница 2 и 3 пояса ЗСО водозабора (расстояние от точки водозабора 3000 км.)

Изм.	Колуч.	Лист	№ док	Подп.	Дата

Карта-схема расположения объекта НВО, санитарно-защитной и жилой зоны, расчетных точек



Взам. инв. №

Подп. и дата

Инв. № подл.

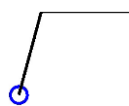
Изм.	Колуч.	Лист	№ док	Подп.	Дата

37-22 ПД -ООС.ГЧ

Лист

205

Условные обозначения



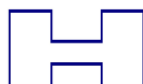
Организованный источник загрязнения



Неорганизованный источник загрязнения



Граница ОНВОС 86-0110-000169-П




Санитарно-защитная зона



Расчетная СЗЗ по химическому фактору (по расчету НДС 2022)



Расчетные точки



Расчетная площадка

Изм. № подл.	Подп. и дата	Взам. инв. №

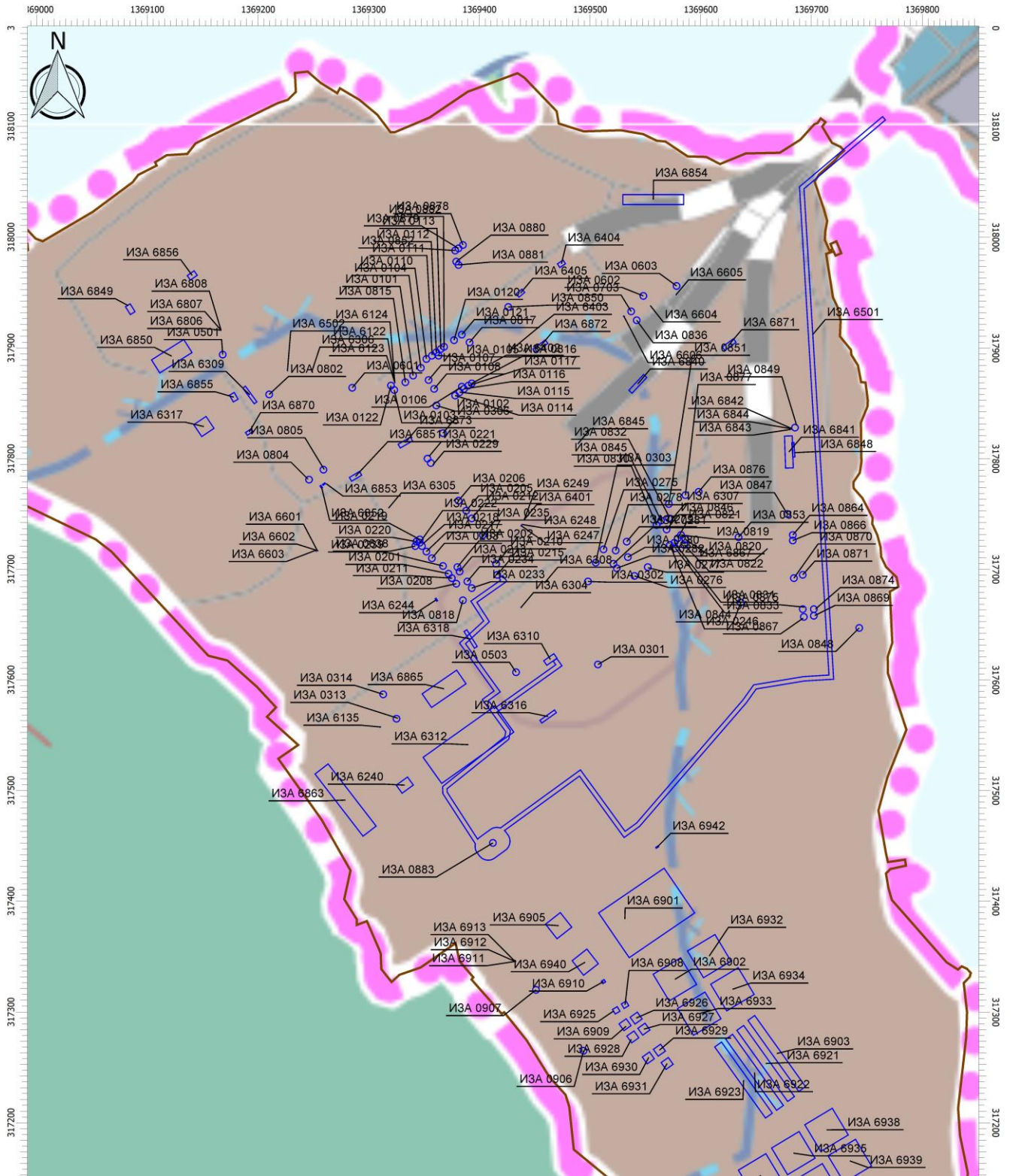
Изм.	Колуч.	Лист	№ док	Подп.	Дата

37-22 ПД -ООС.ГЧ

Лист

206

Графическое приложение 3 Карта-схема стационарных источников загрязнения (ИЗАВ) в целом



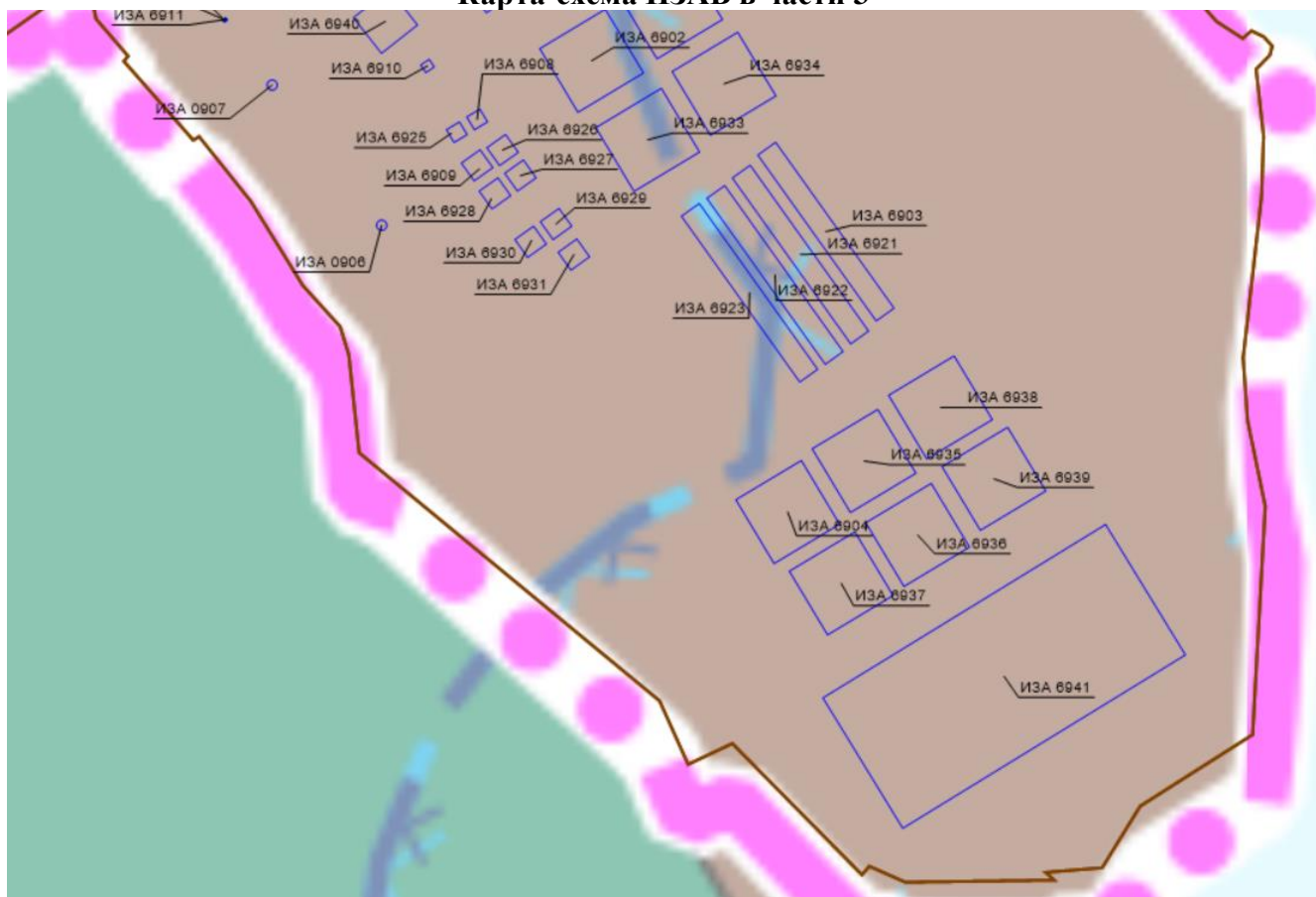
Изм.	Колуч.	Лист	№ док	Подп.	Дата

37-22 ПД -ООС.ГЧ

Карта-схема ИЗАВ в части 2



Карта-схема ИЗАВ в части 3



Изм.	Колуч.	Лист	№ док	Подп.	Дата
Изм.	Колуч.	Лист	№ док	Подп.	Дата

Взам. инв. №

Подп. и дата

Инав. № подл.

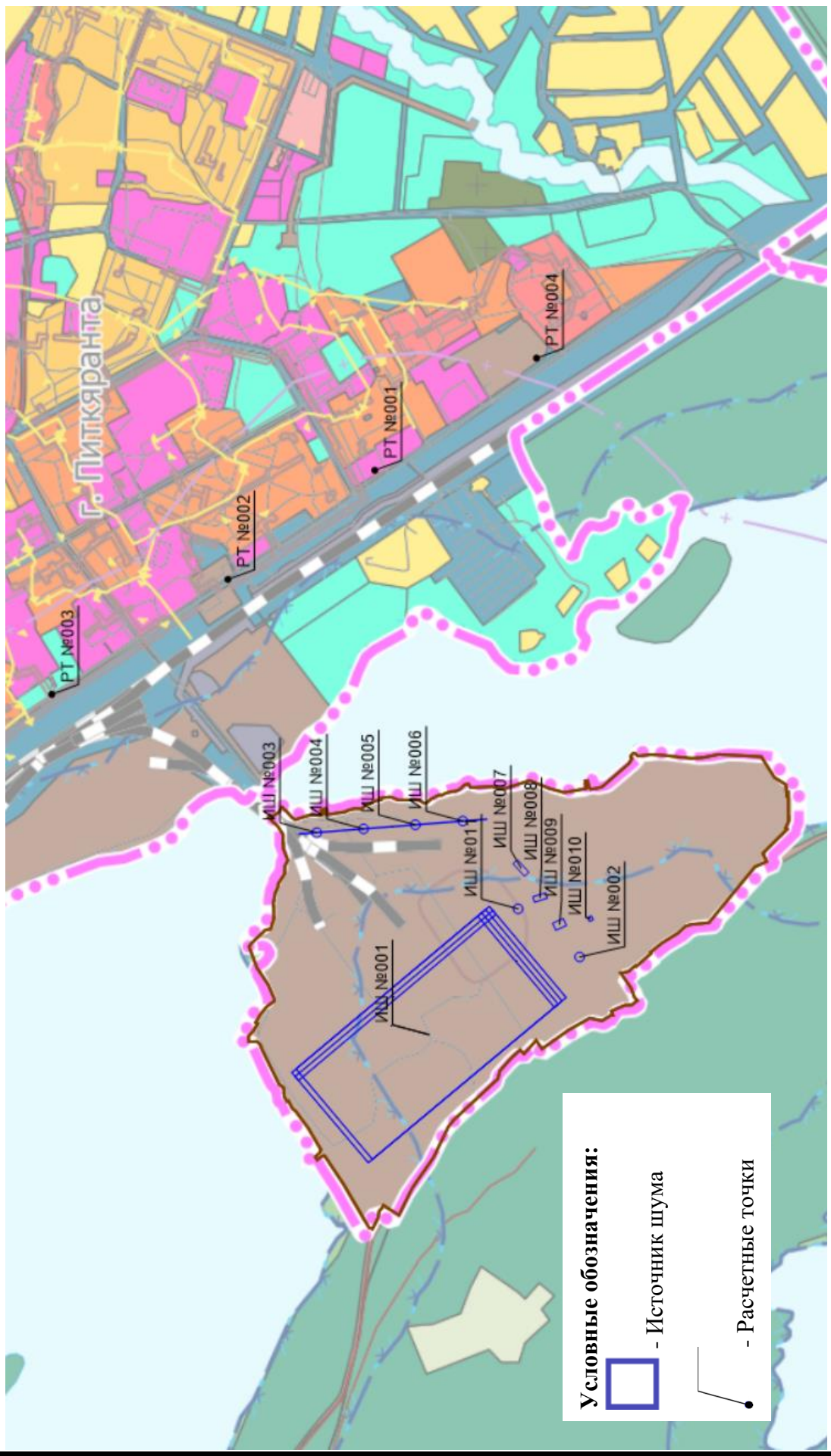
37-22 ПД -ООС.ГЧ

Лист

209

Инов. № подл.	Подп. и дата	Взам. инв. №

Графическое приложение 4
Карта - схема источников шума (ИШ) на период строительства и эксплуатации, расчетных точек

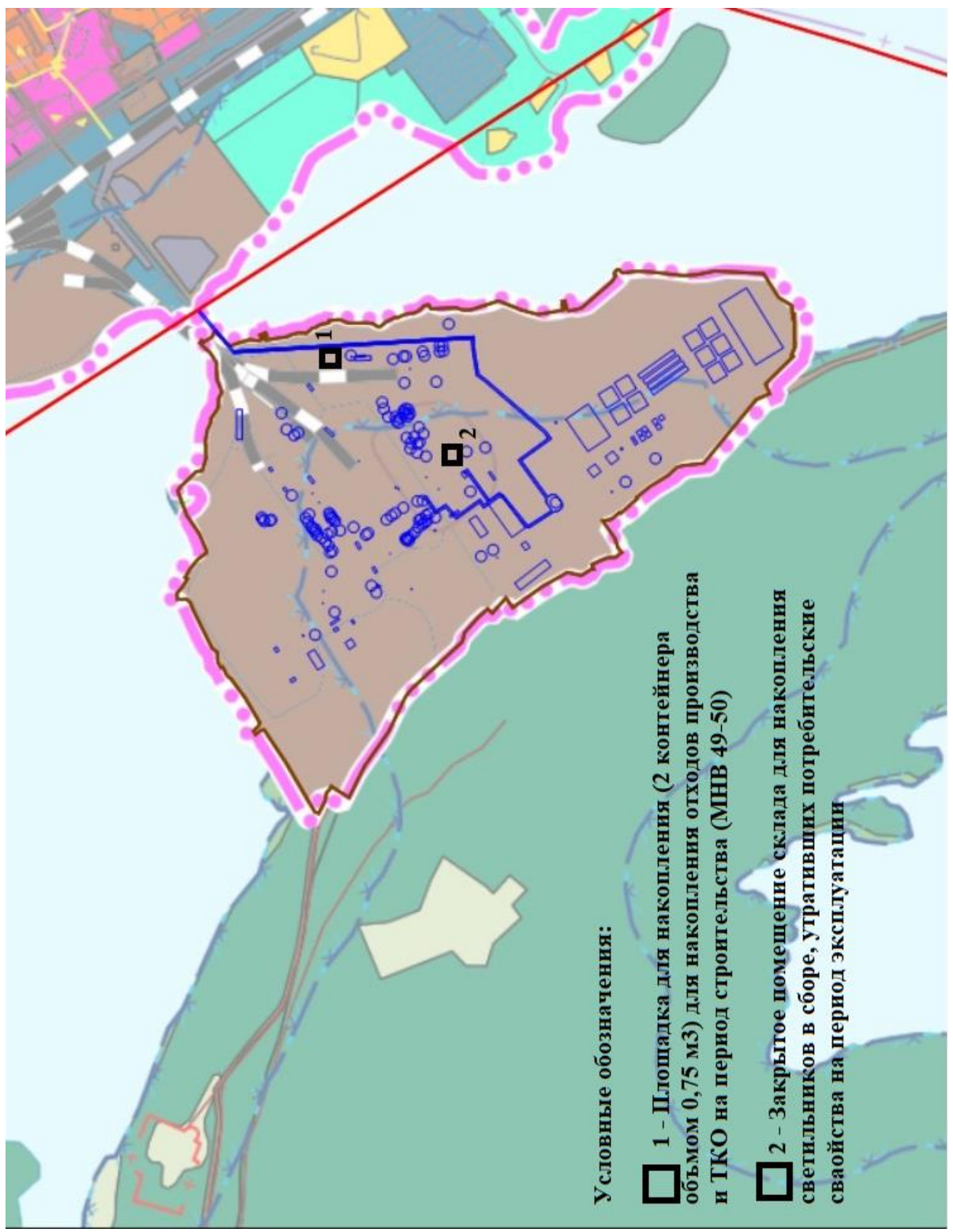


Изм.	Колуч.	Лист	№ док	Подп.	Дата

37-22 ПД -ООС.ГЧ

Инов. № подл.	Подп. и дата	Взам. инв. №

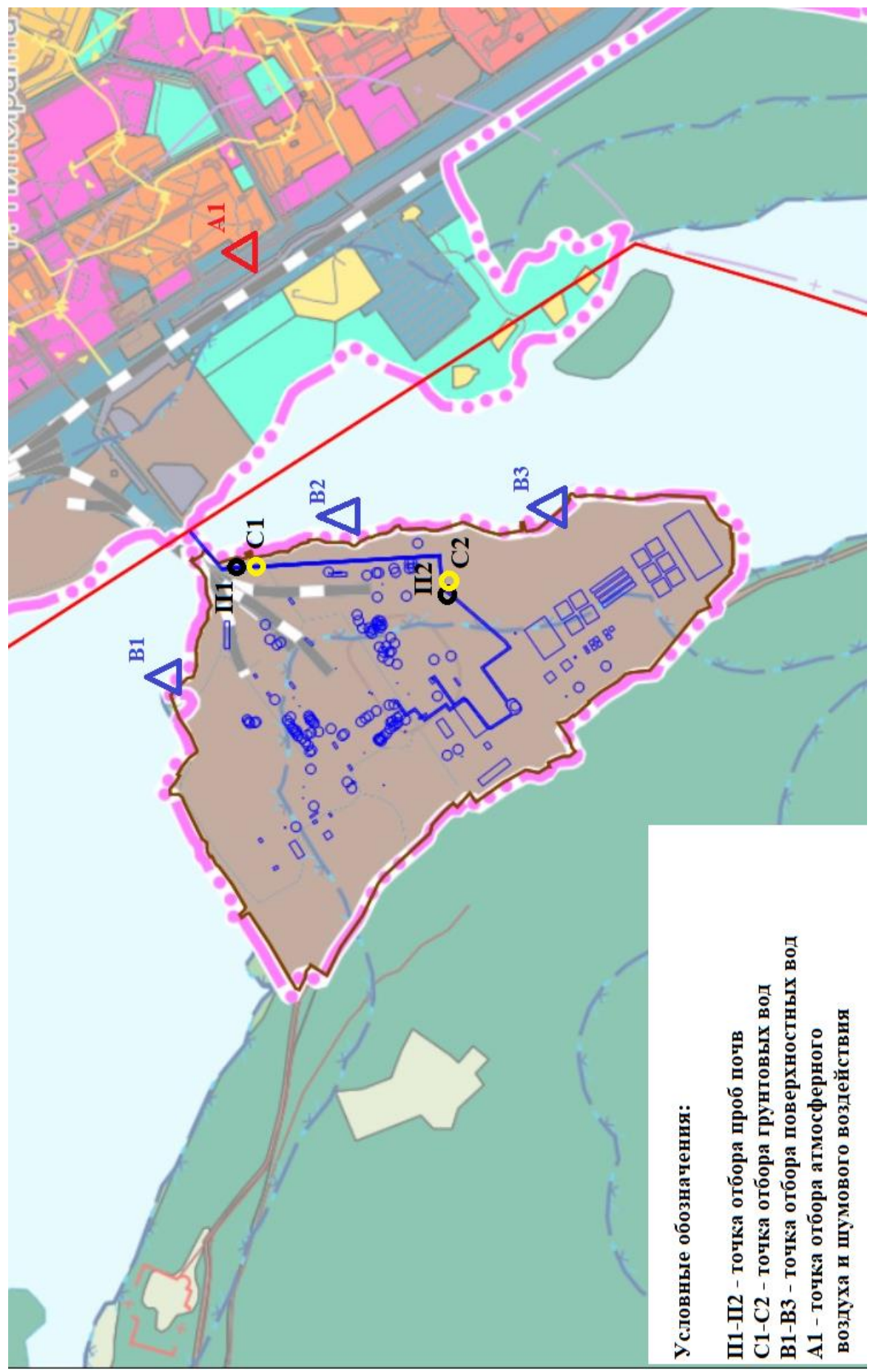
Графическое приложение 5
Карта - схема мест накопления отходов на период строительства и эксплуатации



Изм.	Колуч.	Лист	№ док	Подп.	Дата

Инов. № подл.	Подп. и дата	Взам. инв. №

Графическое приложение 6
Карта - схема производственного экологического мониторинга на период строительства



Условные обозначения:
 П1-П2 - точка отбора проб почв
 С1-С2 - точка отбора грунтовых вод
 В1-В3 - точка отбора поверхностных вод
 А1 - точка отбора атмосферного воздуха и шумового воздействия

Изм.	Колуч.	Лист	№ док	Подп.	Дата