

**Российская Федерация
ООО «ПЭИ»**

Выписка из реестра СРО-П-168-22112011
от 06 июня 2023 года

«Цех 130. Реконструкция. Пункт налива нефтепродуктов» Акционерное общество «Научно-производственная корпорация «Уралвагонзавод» имени Ф.Э. Дзержинского, г. Нижний Тагил, Свердловская область»


ПРОЕКТНАЯ ДОКУМЕНТАЦИЯ

Раздел 1. Пояснительная записка

0805-2022-ПЭИ -ПЗ

Том 1.2

Владимир 2023



Российская Федерация
ООО «ПЭИ»

Выписка из реестра СРО-П-168-22112011
от 06 июня 2023 года

«Цех 130. Реконструкция. Пункт налива нефтепродуктов» Акционерное общество
«Научно-производственная корпорация «Уралвагонзавод» имени Ф.Э.
Дзержинского, г. Нижний Тагил, Свердловская область»

ПРОЕКТНАЯ ДОКУМЕНТАЦИЯ

Раздел 1. Пояснительная записка

0805-2022-ПЭИ -ПЗ

Том 1.2

Генеральный директор

Смирнов С.Э.

Главный инженер проекта


Жильцов И.А.



Владимир 2023

Взам. инв. №	
Подп. и дата	
Инв. № подл.	

ТЕКСТОВАЯ ЧАСТЬ

Согласовано															
Взам. инв. №															
Подп. и дата															
Инв. № подл.															
										0805-2022-ПЭИ-ПЗ.ТЧ					
		Изм.	Кол.уч	Лист	Недок.	Подп.	Дата	Текстовая часть		Стадия	Лист	Листов			
		Разраб.		Свирелина		<i>[Подпись]</i>	06.23			П	1	12			
		Н. контр		Смирнов		<i>[Подпись]</i>	06.23			 ПРАЙМЭНЕРГОИНЖИНИРИНГ					
		ГИП		Жильцов		<i>[Подпись]</i>	06.23								

ОГЛАВЛЕНИЕ

ОГЛАВЛЕНИЕ.....	5
А) ДОКУМЕНТ, НА ОСНОВАНИИ КОТОРОГО ПРИНЯТО РЕШЕНИЕ О ПОДГОТОВКЕ ПРОЕКТНОЙ ДОКУМЕНТАЦИИ.....	7
Б) ИСХОДНЫЕ ДАННЫЕ И УСЛОВИЯ ДЛЯ ПОДГОТОВКИ ПРОЕКТНОЙ ДОКУМЕНТАЦИИ НА ОБЪЕКТ КАПИТАЛЬНОГО СТРОИТЕЛЬСТВА.....	7
В) СВЕДЕНИЯ О ПОТРЕБНОСТИ ОБЪЕКТА КАПИТАЛЬНОГО СТРОИТЕЛЬСТВА В ТОПЛИВЕ, ГАЗЕ, ВОДЕ И ЭЛЕКТРИЧЕСКОЙ ЭНЕРГИИ.....	8
Г) ДАННЫЕ О ПРОЕКТНОЙ МОЩНОСТИ ОБЪЕКТА КАПИТАЛЬНОГО СТРОИТЕЛЬСТВА, ВКЛЮЧАЯ СОСТАВ И ХАРАКТЕРИСТИКУ ПРОИЗВОДСТВА, НОМЕНКЛАТУРУ ВЫПУСКАЕМОЙ ПРОДУКЦИИ (РАБОТ, УСЛУГ).....	8
Д) СВЕДЕНИЯ О ПОТРЕБНОСТЯХ ПРОИЗВОДСТВА В СЫРЬЕВЫХ РЕСУРСАХ И СИТОЧНИКАХ ИХ ПОСТУПЛЕНИЯ, ПОТРЕБНОСТИ ПРОИЗВОДСТВА В ВОДЕ, ТОПЛИВНО-ЭНЕРГЕТИЧЕСКИХ РЕСУРСАХ.....	8
Е) СВЕДЕНИЯ О КОМПЛЕКСНОМ ИСТОЧНИКЕ СЫРЬЯ, ВТОРИЧНЫХ ЭНЕРГОРЕСУРСОВ, ОТХОДОВ ПРОИЗВОДСТВА.....	8
Ж) СВЕДЕНИЯ ОБ ИСПОЛЬЗОВАНИИ ВОЗОБНОВЛЯЕМЫХ ИСТОЧНИКОВ ЭНЕРГИИ И ВТОРИЧНЫХ ЭНЕРГЕТИЧЕСКИХ РЕСУРСАХ.....	8
З) СВЕДЕНИЯ О ЗЕМЕЛЬНЫХ УЧАСТКАХ, ИЗЫМАЕМЫХ ДЛЯ ГОСУДАРСТВЕННЫХ ИЛИ МУНИЦИПАЛЬНЫХ НУЖД, О ЗЕМЕЛЬНЫХ УЧАСТКАХ, В ОТНОШЕНИИ КОТОРЫХ УСТАНОВЛИВАЕТСЯ СЕРВИТУТ, ПУБЛИЧНЫЙ СЕРВИТУТ И (ИЛИ) ЗАКЛЮЧАЕТСЯ ДОГОВОР АРЕНДЫ (СУБАРЕНДЫ), - В СЛУЧАЕ ИЗЪЯТИЯ ЗЕМЕЛЬНОГО УЧАСТКА ДЛЯ ГОСУДАРСТВЕННЫХ ИЛИ МУНИЦИПАЛЬНЫХ НУЖД, УСТАНОВЛЕНИЯ СЕРВИТУТА, ПУБЛИЧНОГО СЕРВИТУТА, ЗАКЛЮЧЕНИЯ ДОГОВОРА АРЕНДЫ (СУБАРЕНДЫ).....	8
И) СВЕДЕНИЯ О КАТЕГОРИИ ЗЕМЕЛЬ, НА КОТОРЫХ РАЗМЕЩЕН ОБЪЕКТ КАПИТАЛЬНОГО СТРОИТЕЛЬСТВА.....	9
К) СВЕДЕНИЯ О РАЗМЕРЕ СРЕДСТВ, ТРЕБУЮЩИХСЯ ДЛЯ ВОЗМЕЩЕНИЯ УБЫТКОВ ПРАВООБЛАДАТЕЛЯМ ЗЕМЕЛЬНЫХ УЧАСТКОВ И (ИЛИ) ДЛЯ ВНЕСЕНИЯ В КАЧЕСТВЕ АРЕНДНОЙ ПЛАТЫ, ПЛАТЫ ЗА СЕРВИТУТ, ПУБЛИЧНЫЙ СЕРВИТУТ И (ИЛИ) ДЛЯ ВЫКУПА ЗЕМЕЛЬНЫХ УЧАСТКОВ, - В СЛУЧАЯХ, УСТАНОВЛЕННЫХ ЗАКОНОДАТЕЛЬСТВОМ РОССИЙСКОЙ ФЕДЕРАЦИИ..	9
Л) СВЕДЕНИЯ ОБ ИСПОЛЬЗОВАННЫХ В ПРОЕКТЕ ИЗОБРЕТЕНИЯХ И О РЕЗУЛЬТАТАХ ПРОВЕДЕННЫХ ПАТЕНТНЫХ ИССЛЕДОВАНИЙ.....	9
М) ТЕХНИКО-ЭКОНОМИЧЕСКИЕ ПОКАЗАТЕЛИ ПРОЕКТИРУЕМЫХ ОБЪЕКТОВ КАПИТАЛЬНОГО СТРОИТЕЛЬСТВА.....	10
Н) СВЕДЕНИЯ О НАЛИЧИИ РАЗРАБОТАННЫХ И СОГЛАСОВАННЫХ СПЕЦИАЛЬНЫХ ТЕХНИЧЕСКИХ УСЛОВИЙ.....	10
О) ДАННЫЕ О ЧИСЛЕННОСТИ РАБОТНИКОВ НА ОБЪЕКТЕ КАПИТАЛЬНОГО СТРОИТЕЛЬСТВА И ИХ ПРОФЕССИОНАЛЬНО-КВАЛИФИКАЦИОННОМ СОСТАВЕ, ЧИСЛЕ РАБОЧИХ МЕСТ И ДРУГИЕ ДАННЫЕ, УСТАНОВЛЕННЫЕ ЗАДАНИЕМ НА ПРОЕКТИРОВАНИЕ И ХАРАКТЕРИЗУЮЩИЕ ОБЪЕКТ КАПИТАЛЬНОГО СТРОИТЕЛЬСТВА.....	10
П) СВЕДЕНИЯ О КОМПЬЮТЕРНЫХ ПРОГРАММАХ, КОТОРЫЕ ИСПОЛЬЗОВАЛИСЬ ПРИ ВЫПОЛНЕНИИ РАСЧЕТОВ КОНСТРУКТИВНЫХ ЭЛЕМЕНТОВ ЗДАНИЙ, СТРОЕНИЙ И СООРУЖЕНИЙ	11
Р) ОБОСНОВАНИЕ ВОЗМОЖНОСТИ ОСУЩЕСТВЛЕНИЯ СТРОИТЕЛЬСТВА, РЕКОНСТРУКЦИИ ОБЪЕКТА КАПИТАЛЬНОГО СТРОИТЕЛЬСТВА ПО ЭТАПАМ СТРОИТЕЛЬСТВА, РЕКОНСТРУКЦИИ С ВЫДЕЛЕНИЕМ ЭТИХ ЭТАПОВ (ПРИ НЕОБХОДИМОСТИ).....	11
С) СВЕДЕНИЯ О ПРЕДПОЛАГАЕМЫХ ЗАТРАТАХ, СВЯЗАННЫХ СО СНОСОМ ЗДАНИЙ, СТРОЕНИЙ И СООРУЖЕНИЙ, ПЕРЕСЕЛЕНИЕМ ЛЮДЕЙ, ПЕРЕНОСОМ СЕТЕЙ ИНЖЕНЕРНО-ТЕХНИЧЕСКОГО ОБЕСПЕЧЕНИЯ.....	11
Т) ИДЕНТИФИКАЦИОННЫЕ ПРИЗНАКИ ОБЪЕКТА КАПИТАЛЬНОГО СТРОИТЕЛЬСТВА, ПРЕДУСМОТРЕННЫЕ ФЕДЕРАЛЬНЫМ ЗАКОНОМ "ТЕХНИЧЕСКИЙ РЕГЛАМЕНТ О БЕЗОПАСНОСТИ ЗДАНИЙ И СООРУЖЕНИЙ";.....	12
У) ПЕРЕЧЕНЬ ДОКУМЕНТОВ ПО СТАНДАРТИЗАЦИИ, ИСПОЛЬЗУЕМЫХ ПОЛНОСТЬЮ ИЛИ ЧАСТИЧНО НА ДОБРОВОЛЬНОЙ ОСНОВЕ ДЛЯ СОБЛЮДЕНИЯ ТРЕБОВАНИЙ ТЕХНИЧЕСКИХ РЕГЛАМЕНТОВ (ИЗ ЧИСЛА ДОКУМЕНТОВ ПО СТАНДАРТИЗАЦИИ, ВКЛЮЧЕННЫХ В ПЕРЕЧНИ ДОКУМЕНТОВ В ОБЛАСТИ СТАНДАРТИЗАЦИИ, В РЕЗУЛЬТАТЕ ПРИМЕНЕНИЯ КОТОРЫХ НА	

Взам. инв. №	Подп. и дата	Инв. № подл.							Лист
			0805-2022-ПЭИ-ПЗ.ТЧ						
Изм.	Кол.уч	Лист	Недок.	Подп.	Дата				

ДОБРОВОЛЬНОЙ ОСНОВЕ ОБЕСПЕЧИВАЕТСЯ СОБЛЮДЕНИЕ ТРЕБОВАНИЙ ТЕХНИЧЕСКИХ РЕГЛАМЕНТОВ).....	13
Ф)ЗАВЕРЕНИЕ ПРОЕКТНОЙ ОРГАНИЗАЦИИ, ОСУЩЕСТВЛЯЮЩЕЙ ПОДГОТОВКУ ПРОЕКТНОЙ ДОКУМЕНТАЦИИ.....	13
Х) СВЕДЕНИЯ О РАЗДЕЛАХ И ПУНКТАХ ПРОЕКТНОЙ ДОКУМЕНТАЦИИ, СОДЕРЖАЩИХ РЕШЕНИЯ И МЕРОПРИЯТИЯ ПО ОБЕСПЕЧЕНИЮ СОБЛЮДЕНИЯ ТРЕБОВАНИЙ ЭНЕРГЕТИЧЕСКОЙ ЭФФЕКТИВНОСТИ.....	13
Ц) СВЕДЕНИЯ О НАЗНАЧЕНИИ И ФУНКЦИОНАЛЬНО-ТЕХНОЛОГИЧЕСКИХ ОСОБЕННОСТЯХ ОБЪЕКТА КАПИТАЛЬНОГО СТРОИТЕЛЬСТВА В СООТВЕТСТВИИ С ЗАДАНИЕМ НА ПРОЕКТИРОВАНИЕ И КЛАССИФИКАТОРОМ ОБЪЕКТОВ КАПИТАЛЬНОГО СТРОИТЕЛЬСТВА ПО ИХ НАЗНАЧЕНИЮ И ФУНКЦИОНАЛЬНО-ТЕХНОЛОГИЧЕСКИМ ОСОБЕННОСТЯМ, УТВЕРЖДЕННЫМ ФЕДЕРАЛЬНЫМ ОРГАНОМ ИСПОЛНИТЕЛЬНОЙ ВЛАСТИ, ОСУЩЕСТВЛЯЮЩИМ ФУНКЦИИ ПО ВЫРАБОТКЕ И РЕАЛИЗАЦИИ ГОСУДАРСТВЕННОЙ ПОЛИТИКИ И НОРМАТИВНО-ПРАВОВОМУ РЕГУЛИРОВАНИЮ В СФЕРЕ СТРОИТЕЛЬСТВА, АРХИТЕКТУРЫ, ГРАДОСТРОИТЕЛЬСТВА;	14
Ч) СВЕДЕНИЯ О НАЛИЧИИ ПРОЕКТА РЕКУЛЬТИВАЦИИ ЗЕМЕЛЬ.....	14
Ш) СВЕДЕНИЯ О КЛАССЕ ЭНЕРГЕТИЧЕСКОЙ ЭФФЕКТИВНОСТИ И О ПОВЫШЕНИИ ЭНЕРГЕТИЧЕСКОЙ ЭФФЕКТИВНОСТИ.....	14
ТАБЛИЦА РЕГСТРАЦИИ ИЗМЕНЕНИЙ	15
ПРИЛОЖЕНИЯ.....	16

Инв. № подл.	Подп. и дата	Взам. инв. №							Лист
Изм.	Кол.уч	Лист	№док.	Подп.	Дата	0805-2022-ПЭИ-ПЗ.ТЧ			

В) СВЕДЕНИЯ О ПОТРЕБНОСТИ ОБЪЕКТА КАПИТАЛЬНОГО СТРОИТЕЛЬСТВА В ТОПЛИВЕ, ГАЗЕ, ВОДЕ И ЭЛЕКТРИЧЕСКОЙ ЭНЕРГИИ

Питание электроприемников объекта осуществляется от вводно-распределительного устройства, установленного в помещении 1.1 первого этажа.

Отведение дождевых сточных вод запроектировано системой наружного водостока см. раздел 0805-2022-ПЭИ-ИОСЗ.

Для полноценного функционирования объекта других ресурсов не требуется.

Г) ДАННЫЕ О ПРОЕКТНОЙ МОЩНОСТИ ОБЪЕКТА КАПИТАЛЬНОГО СТРОИТЕЛЬСТВА, ВКЛЮЧАЯ СОСТАВ И ХАРАКТЕРИСТИКУ ПРОИЗВОДСТВА, НОМЕНКЛАТУРУ ВЫПУСКАЕМОЙ ПРОДУКЦИИ (РАБОТ, УСЛУГ)

Данный раздел не разрабатывается.

Д) СВЕДЕНИЯ О ПОТРЕБНОСТЯХ ПРОИЗВОДСТВА В СЫРЬЕВЫХ РЕСУРСАХ И СИТОЧНИКАХ ИХ ПОСТУПЛЕНИЯ, ПОТРЕБНОСТИ ПРОИЗВОДСТВА В ВОДЕ, ТОПЛИВНО-ЭНЕРГЕТИЧЕСКИХ РЕСУРСАХ

Данный раздел не разрабатывается.

Е) СВЕДЕНИЯ О КОМПЛЕКСНОМ ИСТОЧНИКЕ СЫРЬЯ, ВТОРИЧНЫХ ЭНЕРГОРЕСУРСОВ, ОТХОДОВ ПРОИЗВОДСТВА

Данный раздел не разрабатывается.

Ж) СВЕДЕНИЯ ОБ ИСПОЛЬЗОВАНИИ ВОЗОБНОВЛЯЕМЫХ ИСТОЧНИКОВ ЭНЕРГИИ И ВТОРИЧНЫХ ЭНЕРГЕТИЧЕСКИХ РЕСУРСАХ

Данный раздел не разрабатывается.

З) СВЕДЕНИЯ О ЗЕМЕЛЬНЫХ УЧАСТКАХ, ИЗЫМАЕМЫХ ДЛЯ ГОСУДАРСТВЕННЫХ ИЛИ МУНИЦИПАЛЬНЫХ НУЖД, О ЗЕМЕЛЬНЫХ УЧАСТКАХ, В ОТНОШЕНИИ КОТОРЫХ УСТАНОВЛИВАЕТСЯ СЕРВИТУТ, ПУБЛИЧНЫЙ СЕРВИТУТ И (ИЛИ) ЗАКЛЮЧАЕТСЯ ДОГОВОР АРЕНДЫ (СУБАРЕНДЫ), - В СЛУЧАЕ ИЗЪЯТИЯ ЗЕМЕЛЬНОГО УЧАСТКА ДЛЯ ГОСУДАРСТВЕННЫХ ИЛИ МУНИЦИПАЛЬНЫХ НУЖД, УСТАНОВЛЕНИЯ СЕРВИТУТА, ПУБЛИЧНОГО СЕРВИТУТА, ЗАКЛЮЧЕНИЯ ДОГОВОРА АРЕНДЫ (СУБАРЕНДЫ)

Проектируемый объект расположен на земельном участке, принадлежащем Заказчику на правах собственности. Строительство пункта налива нефтепродуктов не требует расширения границ и выделения дополнительных участков земли.

Взам. инв. №	Подп. и дата	Инв. № подл.							Лист
			0805-2022-ПЭИ-ПЗ.ТЧ						
Изм.	Кол.уч	Лист	Недок.	Подп.	Дата				

И) СВЕДЕНИЯ О КАТЕГОРИИ ЗЕМЕЛЬ, НА КОТОРЫХ РАЗМЕЩЕН ОБЪЕКТ КАПИТАЛЬНОГО СТРОИТЕЛЬСТВА

Земельные участки, вовлеченные под строительство, с категорией земель: земли населенных пунктов, с видом разрешенного использования - тяжелая промышленность.

К) СВЕДЕНИЯ О РАЗМЕРЕ СРЕДСТВ, ТРЕБУЮЩИХСЯ ДЛЯ ВОЗМЕЩЕНИЯ УБЫТКОВ ПРАВООБЛАДАТЕЛЯМ ЗЕМЕЛЬНЫХ УЧАСТКОВ И (ИЛИ) ДЛЯ ВНЕСЕНИЯ В КАЧЕСТВЕ АРЕНДНОЙ ПЛАТЫ, ПЛАТЫ ЗА СЕРВИТУТ, ПУБЛИЧНЫЙ СЕРВИТУТ И (ИЛИ) ДЛЯ ВЫКУПА ЗЕМЕЛЬНЫХ УЧАСТКОВ, - В СЛУЧАЯХ, УСТАНОВЛЕННЫХ ЗАКОНОДАТЕЛЬСТВОМ РОССИЙСКОЙ ФЕДЕРАЦИИ

Проектируемый объект расположен на земельном участке, принадлежащем Заказчику на правах собственности. Строительство зданий и благоустройство территории не требует расширения границ и выделения дополнительных участков земли, а следовательно не требует возмещение убытков правообладателям земельных участков в качестве внесения арендной платы.

Л) СВЕДЕНИЯ ОБ ИСПОЛЬЗОВАННЫХ В ПРОЕКТЕ ИЗОБРЕТЕНИЯХ И О РЕЗУЛЬТАТАХ ПРОВЕДЕННЫХ ПАТЕНТНЫХ ИССЛЕДОВАНИЙ

Данная проектная документация не содержит изобретений, поэтому патентные исследования не требуются.

Инв. № подл.	Подп. и дата	Взам. инв. №							Лист
Изм.	Кол.уч	Лист	№док.	Подп.	Дата	0805-2022-ПЭИ-ПЗ.ТЧ			Лист
									6

М) ТЕХНИКО-ЭКОНОМИЧЕСКИЕ ПОКАЗАТЕЛИ ПРОЕКТИРУЕМЫХ ОБЪЕКТОВ КАПИТАЛЬНОГО СТРОИТЕЛЬСТВА

Технико-экономические показатели здания и благоустройство территории представлены в таблице 1.

Таблица 1

№ п/п	Наименование объекта недвижимости (здание, сооружение)	Единица измерения	Показатель (для зданий площадь застройки/площадь)			
			существующий	демонтируемый	проектируемый	Итого
Объекты недвижимого имущества вспомогательного использования						
	Сети электроосвещения	м	-	-	370	370
	Сети связи	м	-	-	350	350
	Сети дождевой канализации	м	-	-	170	170
Объекты движимого имущества вспомогательного использования						
	Подземный резервуарный парк на 3x10м	м ³	-	-	30	30
	Подземная емкость для сбора ливневых вод	м ³	-	-	10	10
	Площадка слива с АЦ	м ²	-	-	56,8	56,8
	Кабельные лотки	м	-	-	41	41

Н) СВЕДЕНИЯ О НАЛИЧИИ РАЗРАБОТАННЫХ И СОГЛАСОВАННЫХ СПЕЦИАЛЬНЫХ ТЕХНИЧЕСКИХ УСЛОВИЙ

Для выполнения работ специальных технических условий не требуется.

О) ДАННЫЕ О ЧИСЛЕННОСТИ РАБОТНИКОВ НА ОБЪЕКТЕ КАПИТАЛЬНОГО СТРОИТЕЛЬСТВА И ИХ ПРОФЕССИОНАЛЬНО-КВАЛИФИКАЦИОННОМ СОСТАВЕ, ЧИСЛЕ РАБОЧИХ МЕСТ И ДРУГИЕ ДАННЫЕ, УСТАНОВЛЕННЫЕ ЗАДАНИЕМ НА ПРОЕКТИРОВАНИЕ И ХАРАКТЕРИЗУЮЩИЕ ОБЪЕКТ КАПИТАЛЬНОГО СТРОИТЕЛЬСТВА

Данная информация отсутствует.

Взам. инв. №	
Подп. и дата	
Инв. № подл.	

							0805-2022-ПЭИ-ПЗ.ТЧ	Лист
Изм.	Кол.уч	Лист	№ док.	Подп.	Дата			7

П) СВЕДЕНИЯ О КОМПЬЮТЕРНЫХ ПРОГРАММАХ, КОТОРЫЕ ИСПОЛЬЗОВАЛИСЬ ПРИ ВЫПОЛНЕНИИ РАСЧЕТОВ КОНСТРУКТИВНЫХ ЭЛЕМЕНТОВ ЗДАНИЙ, СТРОЕНИЙ И СООРУЖЕНИЙ

При подготовке проектной и рабочей документации по объекту «Цех 130. Реконструкция. Пункт налива нефтепродуктов» Акционерное общество «Научно-производственная корпорация «Уралвагонзавод» имени Ф.Э. Дзержинского, г. Нижний Тагил, Свердловская область» производились расчеты в следующей лицензированной программе:

- комплекс программ «Autodesk»;

Р) ОБОСНОВАНИЕ ВОЗМОЖНОСТИ ОСУЩЕСТВЛЕНИЯ СТРОИТЕЛЬСТВА, РЕКОНСТРУКЦИИ ОБЪЕКТА КАПИТАЛЬНОГО СТРОИТЕЛЬСТВА ПО ЭТАПАМ СТРОИТЕЛЬСТВА, РЕКОНСТРУКЦИИ С ВЫДЕЛЕНИЕМ ЭТИХ ЭТАПОВ (ПРИ НЕОБХОДИМОСТИ)

Данный раздел не разрабатывается.

С) СВЕДЕНИЯ О ПРЕДПОЛАГАЕМЫХ ЗАТРАТАХ, СВЯЗАННЫХ СО СНОСОМ ЗДАНИЙ, СТРОЕНИЙ И СООРУЖЕНИЙ, ПЕРЕСЕЛЕНИЕМ ЛЮДЕЙ, ПЕРЕНОСОМ СЕТЕЙ ИНЖЕНЕРНО-ТЕХНИЧЕСКОГО ОБЕСПЕЧЕНИЯ

Переселения людей при строительстве объектов не требуется.

Инв. № подл.	Подп. и дата	Взам. инв. №					0805-2022-ПЭИ-ПЗ.ТЧ	Лист
								8
			Изм.	Кол.уч	Лист	Недок.		Подп.

Т) ИДЕНТИФИКАЦИОННЫЕ ПРИЗНАКИ ОБЪЕКТА КАПИТАЛЬНОГО СТРОИТЕЛЬСТВА, ПРЕДУСМОТРЕННЫЕ ФЕДЕРАЛЬНЫМ ЗАКОНОМ "ТЕХНИЧЕСКИЙ РЕГЛАМЕНТ О БЕЗОПАСНОСТИ ЗДАНИЙ И СООРУЖЕНИЙ";

Идентификационные признаки здания цеха (ст.33 №384-ФЗ):

Назначение	Цех с ограниченным допуском (со специальным режимом), производящим изделия спецтехники
Принадлежность к объектам транспортной инфраструктуры и к другим объектам, функционально-технологические особенности которых влияют на их безопасность	не принадлежит
Возможность опасных природных процессов и явлений и техногенных воздействий на территории, на которой будут осуществляться строительство, реконструкция и эксплуатация здания или сооружения	не принадлежит
Принадлежность к опасным производственным объектам	Принадлежит. Класс ОПО-IV класс. Признак опасности ОПО: использование стационарно установленных грузоподъемных механизмов.
Пожарная и взрывопожарная опасность	Объект умеренной пожароопасности
Наличие помещений с постоянным пребыванием людей	имеются
Уровень ответственности здания	II нормальный
Срок эксплуатации здания	не менее 50 лет
Показатели энергетической эффективности здания	B
Степень огнестойкости здания	II

Идентификационные признаки пункт налива нефтепродуктов (ст.33 №384-ФЗ):

Назначение	Прием, хранение и выдача дизельного топлива
Принадлежность к объектам транспортной инфраструктуры и к другим объектам, функционально-технологические особенности которых влияют на их безопасность	не принадлежит
Возможность опасных природных процессов и явлений и техногенных воздействий на территории, на которой будут осуществляться строительство, реконструкция и эксплуатация здания или сооружения	не принадлежит
Принадлежность к опасным производственным объектам	не принадлежит
Пожарная и взрывопожарная опасность	взрывопожароопасный
Наличие помещений с постоянным пребыванием людей	отсутствуют
Уровень ответственности здания	II нормальный

Взам. инв. №
Подп. и дата
Инв. № подл.

Изм.	Кол.уч	Лист	№док.	Подп.	Дата

0805-2022-ПЭИ-ПЗ.ТЧ

Лист

9

У) ПЕРЕЧЕНЬ ДОКУМЕНТОВ ПО СТАНДАРТИЗАЦИИ, ИСПОЛЬЗУЕМЫХ ПОЛНОСТЬЮ ИЛИ ЧАСТИЧНО НА ДОБРОВОЛЬНОЙ ОСНОВЕ ДЛЯ СОБЛЮДЕНИЯ ТРЕБОВАНИЙ ТЕХНИЧЕСКИХ РЕГЛАМЕНТОВ (ИЗ ЧИСЛА ДОКУМЕНТОВ ПО СТАНДАРТИЗАЦИИ, ВКЛЮЧЕННЫХ В ПЕРЕЧНИ ДОКУМЕНТОВ В ОБЛАСТИ СТАНДАРТИЗАЦИИ, В РЕЗУЛЬТАТЕ ПРИМЕНЕНИЯ КОТОРЫХ НА ДОБРОВОЛЬНОЙ ОСНОВЕ ОБЕСПЕЧИВАЕТСЯ СОБЛЮДЕНИЕ ТРЕБОВАНИЙ ТЕХНИЧЕСКИХ РЕГЛАМЕНТОВ)

Комплекс работ по разработке проектной документации выполнен, на основании «Требований к технологическим решениям», состав разделов определить в процессе проектирования в соответствии с Постановлением Правительства РФ № 87. Состав и содержание разделов рабочей документации соответствуют нормативным документам ГОСТ Р21.101-2020; ГОСТ 21.501-2018, «Техническому регламенту о безопасности зданий и сооружений» (федеральный закон от 30.12.2009 № 384-ФЗ) в редакции, действующей на момент разработки рабочей документации, разработанным и согласованным СТУ (согласно этапу 1 п.1.10 данного технического задания), а также данному техническому заданию. Рабочая документация будет выполнена в объеме необходимом для выполнения строительномонтажных работ и ввода объекта в эксплуатацию. Листы рабочей документации будут оформлены подписями должностных лиц Исполнителя с указанием дат, согласно ГОСТ Р 21.101-2020 «СПДС. Основные требования к проектной и рабочей документации».

Ф)ЗАВЕРЕНИЕ ПРОЕКТНОЙ ОРГАНИЗАЦИИ, ОСУЩЕСТВЛЯЮЩЕЙ ПОДГОТОВКУ ПРОЕКТНОЙ ДОКУМЕНТАЦИИ

Разработка проектной документации «Цех 130. Реконструкция. Пункт налива нефтепродуктов» Акционерное общество «Научно-производственная корпорация «Уралвагонзавод» имени Ф.Э. Дзержинского, г. Нижний Тагил, Свердловская область»» выполнена в соответствии с градостроительным планом земельного участка, заданием на проектирование, градостроительным регламентом, документами об использовании земельного участка для строительства, техническими регламентами, в том числе устанавливающими требования по обеспечению безопасной эксплуатации зданий, строений, сооружений и безопасного использования прилегающих к ним территорий, и с соблюдением технических условий.

Принятые технологии, оборудование, строительные решения, организация производства и труда соответствуют современному уровню проектирования и новейшим достижениям отечественной науки и техники.

Х) СВЕДЕНИЯ О РАЗДЕЛАХ И ПУНКТАХ ПРОЕКТНОЙ ДОКУМЕНТАЦИИ, СОДЕРЖАЩИХ РЕШЕНИЯ И МЕРОПРИЯТИЯ ПО ОБЕСПЕЧЕНИЮ СОБЛЮДЕНИЯ ТРЕБОВАНИЙ ЭНЕРГЕТИЧЕСКОЙ ЭФФЕКТИВНОСТИ

Не разрабатывается.

Взам. инв. №	Подп. и дата	Инв. № подл.							Лист
Изм.	Кол.уч	Лист	№док.	Подп.	Дата	0805-2022-ПЭИ-ПЗ.ТЧ			

Ц) СВЕДЕНИЯ О НАЗНАЧЕНИИ И ФУНКЦИОНАЛЬНО-ТЕХНОЛОГИЧЕСКИХ ОСОБЕННОСТЯХ ОБЪЕКТА КАПИТАЛЬНОГО СТРОИТЕЛЬСТВА В СООТВЕТСТВИИ С ЗАДАНИЕМ НА ПРОЕКТИРОВАНИЕ И КЛАССИФИКАТОРОМ ОБЪЕКТОВ КАПИТАЛЬНОГО СТРОИТЕЛЬСТВА ПО ИХ НАЗНАЧЕНИЮ И ФУНКЦИОНАЛЬНО-ТЕХНОЛОГИЧЕСКИМ ОСОБЕННОСТЯМ, УТВЕРЖДЕННЫМ ФЕДЕРАЛЬНЫМ ОРГАНОМ ИСПОЛНИТЕЛЬНОЙ ВЛАСТИ, ОСУЩЕСТВЛЯЮЩИМ ФУНКЦИИ ПО ВЫРАБОТКЕ И РЕАЛИЗАЦИИ ГОСУДАРСТВЕННОЙ ПОЛИТИКИ И НОРМАТИВНО-ПРАВОВОМУ РЕГУЛИРОВАНИЮ В СФЕРЕ СТРОИТЕЛЬСТВА, АРХИТЕКТУРЫ, ГРАДОСТРОИТЕЛЬСТВА;

Проектирование многотопливной заправочной станции производит заправку техники жидким моторным топливом ДТ.

Функциональное назначение объектов капитального строительства, в соответствии с классификатором объектов капитального строительства по их назначению и функционально-технологическим особенностям (утвержденному Приказом Минстроя РФ от 02.11.2022 № 928/пр. (вступил в силу 03.03.2023г)):

- здание цеха 10.07.099.099.
- пункт налива нефтепродуктов 07.03.002.001.

Ч) СВЕДЕНИЯ О НАЛИЧИИ ПРОЕКТА РЕКУЛЬТИВАЦИИ ЗЕМЕЛЬ

Данный раздел не разрабатывается.


Ш) СВЕДЕНИЯ О КЛАССЕ ЭНЕРГЕТИЧЕСКОЙ ЭФФЕКТИВНОСТИ И О ПОВЫШЕНИИ ЭНЕРГЕТИЧЕСКОЙ ЭФФЕКТИВНОСТИ.

Не разрабатывается.

Инв. № подл.	Подп. и дата	Взам. инв. №					0805-2022-ПЭИ-ПЗ.ТЧ	Лист
			Изм.	Кол.уч	Лист	Недок.		

УТВЕРЖДАЮ:


Главный инженер
АО «Научно-производственная корпорация
«Уралвагонзавод»



« 18 » 11 2021 г.

ТЕХНИЧЕСКОЕ ЗАДАНИЕ №09-21/ТД

на выполнение проектно-изыскательских работ по объекту:

«Цех  Реконструкция. Пункт налива нефтепродуктов»
Акционерное общество «Научно-производственная корпорация «Уралвагонзавод»
имени Ф.Э. Дзержинского, г. Нижний Тагил, Свердловская область

1. Общие данные	
1.1. Район, пункт, строительства	Площадка размещается на собственной территории АО «Научно-производственная корпорация «Уралвагонзавод» по адресу: 622007 Свердловская область, г. Нижний Тагил, Восточное шоссе, стр. 28
1.2. Заказчик	Акционерное общество «Научно-производственная корпорация «Уралвагонзавод» (АО «Научно-производственная корпорация «Уралвагонзавод»)
1.3. Проектная организация	По результатам торгово-закупочных процедур
1.4. Основание для проектирования и строительства	ПКВ-479
1.5. Вид строительства	Реконструкция
1.6. Источник финансирования	Собственные средства
1.7. Очередность строительства	Один этап
1.8. Стадийность проектирования	Проектная, рабочая документация
1.9. Характеристики земельного участка	Земельный участок расположен по адресу: Свердловская область, г. Нижний Тагил, Восточное шоссе 28
1.10. Сроки проектирования	<p>Выполнение инженерных изысканий (инженерно-геодезических, инженерно-геологических, инженерно-гидрометеорологических, инженерно-экологических) – 2 месяца с момента подписания договора;</p> <p>Выполнение работ по обследованию и оценке технического состояния строительных конструкций цеха – 2 месяца с момента подписания договора;</p> <p>Разработка проектно-сметной документации, в том числе разработка СТУ (при необходимости) с предоставлением обоснования выполнения данного вида работ, с последующим согласованием в МЧС России, Минстрое России – 6 месяцев с момента получения результатов инженерных изысканий и обследования строительных конструкций;</p> <p>Прохождение государственной/негосударственной и экологической (при необходимости) экспертиз – 11 месяцев с момента окончания разработки и согласования проектной документации (Исполнитель осуществляет прохождение всех необходимых экспертиз по доверенности Заказчика);</p> <p>Разработка рабочей и сметной документации – 4 месяца с момента получения положительного заключения государственной/негосударственной и экологической (при необходимости) экспертиз.</p>
1.11. Требования к подрядной организации	<p>1. Членство в саморегулируемой организации в области инженерных изысканий и архитектурно-строительного проектирования, о чем должна быть представлена выписка из реестра членов СРО по форме, утвержденной приказом Ростехнадзора от 04.03.2019 № 86. В графе 2 не должно быть сведений о том, что участник аукциона исключен из СРО;</p> <p>2. Наличие государственной регистрации в качестве юридического лица (для участников процедуры закупки – юридических лиц), государственную регистрацию физического лица в качестве индивидуального предпринимателя (для участников закупки – индивидуальных предпринимателей), отсутствие ограничения или лишения правоспособности и/или дееспособности (для участников процедуры закупки – физических лиц);</p>

	<p>3. Участник закупки обязан выполнять требования, устанавливаемые в соответствии с законодательством Российской Федерации к лицам, осуществляющим поставки товаров, выполнение работ, оказание услуг, являющихся предметом закупки.</p> <p>4. Участник закупки, являющийся юридическим лицом, не должен находиться в состоянии ликвидации, должны отсутствовать решения арбитражного суда о признании банкротом и/или об открытии конкурсного производства.</p> <p>5. Деятельность Участника закупки не должна быть приостановлена в порядке, предусмотренном Кодексом Российской Федерации об административных правонарушениях, на день подачи заявки на участие в закупке.</p> <p>6. У участника закупки должны отсутствовать недоимки по налогам, сборам, задолженности по иным обязательным платежам в бюджеты бюджетной системы Российской Федерации (за исключением сумм, на которые предоставлены отсрочка, рассрочка, инвестиционный налоговый кредит в соответствии с законодательством о налогах и сборах, которые реструктурированы в соответствии с законодательством, по которым имеется вступившее в законную силу решение суда о признании обязанности заявителя по уплате этих сумм исполненной или которые признаны безнадежными к взысканию в соответствии с законодательством о налогах и сборах) за прошедший календарный год, размер которых превышает 25% (двадцать пять процентов) балансовой стоимости активов участника закупки по данным бухгалтерской отчетности за последний отчетный период;</p> <p>7. Отсутствие у участника закупки – физического лица, в том числе индивидуального предпринимателя, либо у руководителя, членов коллегиального исполнительного органа или главного бухгалтера юридического лица – участника закупки неснятой или непогашенной судимости за преступления в сфере экономики, а также неприменение в отношении указанных физических лиц наказания в виде лишения права занимать определенные должности или заниматься определенной деятельностью, которые связаны с исполнением договора, являющегося предметом закупки, и административного наказания в виде дисквалификации.</p>
1.12. Краткая характеристика и назначение объекта	Реконструкция пункта налива нефтепродуктов для заправки техники топливом.
1.13. Стоимость строительства	Стоимость строительства определяется на основании сводного сметного расчета.
1.14. Состав и содержание работ, поручаемых Проектной организацией	<p>1. Сбор необходимых исходных данных для выполнения всех этапов проектирования, указанных п.1.10 данного технического задания.</p> <p>2. Выполнение инженерных изысканий (инженерно-геодезических, инженерно-геологических, инженерно-гидрометеорологических, инженерно-экологических) в составе достаточном для разработки проектной документации и прохождения всех необходимых видов экспертиз.</p> <p>3. Выполнение работ по обследованию строительных конструкций, в составе достаточном для разработки проектной документации и прохождения всех необходимых видов экспертиз.</p> <p>4. Разработка проектной документации (разработка СТУ с</p>

	<p>предоставлением обоснования необходимости выполнения данного вида работ, с последующим согласованием в МЧС России, Минстрое России) в соответствии с требованиями нормативно-правовых документов в области строительства, действующих на территории РФ по объекту: «Цех [REDACTED]. Реконструкция. Пункт налива нефтепродуктов» Акционерное общество «Научно-производственная корпорация «Уралвагонзавод» имени Ф.Э. Дзержинского, г. Нижний Тагил, Свердловская область.</p> <p>5. Исполнитель организует проведение государственной/негосударственной экспертизы проектной документации и государственной экологической экспертизы (при необходимости) проектной документации, а также их сопровождение, проведение общественных слушаний и получение положительных заключений при участии Заказчика, по доверенности, выданной Заказчиком.</p> <p>6. На основании проектной документации, прошедшей все необходимые в соответствии с законодательством РФ экспертизы, разработать рабочую и сметную документацию в соответствии с требованиями технических регламентов и нормативно-правовых документов в области строительства, действующих на территории РФ для данного объекта.</p>
<p>1.15. Идентификационные признаки объекта устанавливаются в соответствии со статьей 4 Федерального закона от 30.12.2009г. №384-ФЗ «Технический регламент о безопасности зданий и сооружений» и включает в себя</p>	<p>1 Здание цеха [REDACTED]:</p> <p>1.1. Назначение: Цех [REDACTED] является цехом с ограниченным допуском (со специальным режимом), производящим изделия спецтехники.</p> <p>1.2. Принадлежность к объектам транспортной инфраструктуры и к другим объектам, функционально - технологические особенности которых влияют на их безопасность - не принадлежит.</p> <p>1.3. Возможность возникновения опасных природных процессов и явлений и техногенных воздействий на территории, на которой будет осуществляться строительство объекта – определить на стадии выполнения инженерно-геологических изысканий.</p> <p>1.4. Принадлежность к опасным производственным объектам – принадлежит. Класс ОПО – IV класс. Признак опасности ОПО: Использование стационарно установленных грузоподъемных механизмов.</p> <p>1.5. Пожарная и взрывопожарная опасность – объект умеренной пожароопасности.</p> <p>1.6. Наличие помещений с постоянным пребыванием людей – присутствуют.</p> <p>1.7. Уровень ответственности - нормальный.</p> <p>Объект расположен на территории предприятия, отнесенного к 1 категории НВОС.</p> <p>2 Пункт налива нефтепродуктов:</p> <p>2.1. Назначение: Прием, хранение и выдача дизельного топлива.</p> <p>2.2. Принадлежность к объектам транспортной инфраструктуры и к другим объектам, функционально - технологические особенности которых влияют на их безопасность - не принадлежит.</p> <p>2.3. Возможность возникновения опасных природных процессов и явлений и техногенных воздействий на территории, на которой будет осуществляться строительство объекта – определить на стадии выполнения инженерно-геологических изысканий.</p> <p>2.4. Принадлежность к опасным производственным объектам – не принадлежит (уточнить на стадии проектирования).</p>

	<p>2.5. Пожарная и взрывопожарная опасность – объект взрывопожароопасный.</p> <p>2.6. Наличие помещений с постоянным пребыванием людей - отсутствует.</p> <p>2.7. Уровень ответственности - нормальный.</p>
2. Разработка проектной и рабочей документации	
2.1. Требования к очередности проектирования	2 стадии: Проектная и рабочая документация
2.2. Потребность в инженерных изысканиях	Выполнить инженерно-геодезические, инженерно-геологические, инженерно-экологические, инженерно-гидрометеорологические изыскания на основании отдельного технического задания (Приложение №1 к настоящему ТЗ), обследование на основании отдельного технического задания (Приложение №2 к настоящему ТЗ).
2.3. Требования по вариантной разработке	Исполнителю необходимо проработать вопрос конструкции топливозаправочной станции таким образом, чтобы исключалась необходимость регистрации в Государственном реестре опасных производственных объектов Ростехнадзора.
2.4. Требования по составу и содержанию проекта	<p>1. Исполнитель, после заключения договора, в качестве исходных данных получает комплект рабочей документации по объекту шифр 18/2010-00.</p> <p>1.1. Дополнительные исходные данные (при наличии) предоставляются Заказчиком по отдельному запросу от Исполнителя.</p> <p>2. Выполнить комплекс работ по разработке проектной документации, на основании «Требований к технологическим решениям», состав разделов определить в процессе проектирования в соответствии с Постановлением Правительства РФ № 87.</p> <p>3. Состав и содержание разделов рабочей документации должны соответствовать нормативным документам ГОСТ Р21.101-2020; ГОСТ 21.501-2018, «Техническому регламенту о безопасности зданий и сооружений» (федеральный закон от 30.12.2009 № 384-ФЗ) в редакции, действующей на момент разработки рабочей документации, разработанным и согласованным СТУ (согласно этапа 1 п.1.10 данного технического задания), а также данному техническому заданию. Рабочая документация должна быть выполнена в объеме необходимом для выполнения строительно-монтажных работ и ввода объекта в эксплуатацию.</p> <p>Листы рабочей документации оформить подписями должностных лиц Исполнителя с указанием дат, согласно ГОСТ Р 21.101-2020 «СПДС. Основные требования к проектной и рабочей документации». Не допускается использование копий и факсимиле подписей должностных лиц проектной организации при оформлении рабочей документации.</p> <p>4. Все подключения осуществляются к существующим внутрицеховым сетям.</p> <p>4.1. Заказчик выдает Исполнителю локальные технические условия на подключение оборудования к существующим внутрицеховым сетям по запросу Исполнителя, с указанием точек подвода энергоносителей к оборудованию, требуемых объемов и параметров энергоносителей.</p> <p>5. Прохождение государственной/негосударственной экспертизы и проверки достоверности определения сметной стоимости и получение положительного заключения, а также прохождение Государственной экологической экспертизы (при необходимости) выполняет Исполнитель при участии Заказчика.</p>

2.5. Требования к технологическим решениям

Исходя из технологического цикла сборки и испытания изделий:

- для выполнения стационарных испытаний в цехе на участке сборки необходимо произвести заправку топливом изделий в объёме до 1000-1500 л (600 т в год – 0,0006млнт/г);
- перед пробеговыми испытаниями необходима дозаправка на участке испытаний и во дворе цеха;
- технологическая система: самостоятельный участок технологической системы однопаливной топливозаправочной станции, представляющий комплекс оборудования, спроектированный и изготовленный как часть единой технологической системы, предназначенной для приема, хранения и выдачи двух марок одного вида моторного топлива;
- вид моторного топлива: дизельное топливо (ДТ);
- режим работы оборудования – периодический;
- топливозаправочная станция должна выполнять свои свойства с диапазоном температур окружающего воздуха от -50 °С до +50 °С. Температура в помещении с расположенными в них ТРК от 0°С до +50°С, относительная влажность не более 80% при температуре 25°С;
- резервуар двустенный с 3-мя емкостями надземного расположения за земельным участком производственного цеха ■■■, две емкости служат для хранения топлива 2-х видов, 3-й сосуд выполняет роль аварийного резервуара. Резервуар должен включать в себя комплекс оборудования: для предотвращения переполнения резервуара; автоматизированной системой контроля давления в газовом пространстве резервуара; дыхательные клапана; сливной трубопровод; уровня топлива, контроля утечек. Резервуар должен быть оборудован системами контроля герметичности. Предусмотреть защитное покрытие и средства электрохимической защиты резервуара в соответствии с ГОСТ 9.602-2016;
- перемещения горючего вещества закрытым способом внутри технологического оборудования согласно схемы технологических трубопроводов, которая должна включать обозначение запорной и регулирующей арматуры, а также оборудование для контроля утечек. Часть технологических трубопроводов должна проходить внутри существующего производственного здания;
- топливоподдаточные колонки (ТРК) должны размещаться на двух производственных участках внутри действующего производственного здания с помещениями (цеха ■■■) и обеспечивать отпуск дизельного топлива до полной вместимости топливного бака изделий, а также во дворе цеха. На ТРК предусмотреть средства измерения объёма отпускаемого дизельного топлива. ТРК должны быть оснащены раздаточными кранами с автоматическим прекращением отпуска нефтепродуктов при полном заполнении бака (тары). ТРК разместить на островке безопасности, дополнительно в конструкции ТРК предусмотреть элементы, ограничивающие доступ посторонних лиц (кроме специалиста, выполняющего заправку).
- необходимо рассмотреть возможность разделения на 2 технологические системы: (1) подачи топлива внутри цеха для обеспечения стационарных испытаний, а также дозаправки в процессе пробеговых испытаний (менее 1 тонны); (2) хранение топлива с обеспечением последующей перекачки в систему (1), предусмотреть промежуточные ёмкости во дворе цеха, с

	<p>объёмом менее 1 тонны, включая трубопроводы, входящие в систему (1). Промежуточные ёмкости должны пополняться в автоматическом (основной) и ручном (дублирующий) режимах.</p> <p>ТРЕБОВАНИЯ К ТЕХНИЧЕСКИМ ХАРАКТЕРИСТИКАМ</p> <ul style="list-style-type: none"> - АЗС должна соответствовать требованиям законодательства о техническом регулировании. Подтверждение соответствия должно сопровождаться сертификатами/декларациями соответствия требованиям технических регламентов, распространяющих свои действия на проектируемый объект. Декларирование соответствия требованиям технического регламента ТР ТС 010/2011 «О безопасности машин и оборудования» должно производиться по схеме 5д; - Вид моторного топлива – ДТ (дизельное топливо); - Объём резервуаров - $2 \times 10 \text{ м}^3$ + резервуар для аварийного слива; - Технологическое решение - Сливной колодец, рециркуляция паров; - ТРК - 3 шт., односторонние, двух рукавные; - условный проход крана - не более 25 мм; - тип крана – ZVA; - производительность колонки - не менее 40 л/мин, но не более 100 л/мин.
<p>2.6. Требования к безопасности оборудования</p>	<p>Поставляемый комплекс оборудования технологической системы автозаправочной станции должен соответствовать нормам, ТУ, ГОСТам, требованиям законодательства о техническом регулировании, требованиям технических регламентов, распространяющих свои действия на проектируемый объект, требованиям законодательства и нормативных правовых актов РФ в области охраны труда, промышленной и пожарной безопасности, охраны окружающей среды;</p> <p>Примерный перечень нормативных и других документов необходимых при проектировании, изготовлении и эксплуатации:</p> <ul style="list-style-type: none"> - ГОСТ Р 58404-2019 «Национальный стандарт Российской Федерации станции и компоненты автозаправочные»; - ГОСТ 12.1.007-76 «Система стандартов безопасности труда. Вредные вещества. Классификация и общие требования безопасности»; - ГОСТ 12.1.044-89 «Система стандартов безопасности труда. Пожаровзрывоопасность веществ и материалов. Номенклатура показателей и методы их определения»; - ГОСТ 9.602-2016 «Единая система защиты от коррозии и старения. Сооружения подземные. Общие требования к защите от коррозии»; - ГОСТ 1510-84 «Нефть и нефтепродукты. Маркировка, упаковка, транспортирование и хранение»; - ГОСТ 8.595-2010 «Государственная система обеспечения единства измерений. Масса нефти и нефтепродуктов. Общие требования к методикам выполнения измерений»; - ГОСТ Р 54808-2011 «Арматура трубопроводная. Нормы герметичности затворов»; - ГОСТ 8.220-76 «Государственная система обеспечения единства измерений. Колонки маслораздаточные. Методы и средства поверки»; - Федеральный закон № 123ФЗ от 22.02.2005 «Правила противопожарного режима в РФ»; - СП 156.13130.2014 «Станции автомобильные заправочные».

	<p>Требования пожарной безопасности»;</p> <ul style="list-style-type: none"> - СНиП 3.05.05-84 «Технологическое оборудование и технологические трубопроводы»; - Требованиям технического регламента Таможенного союза ТР ТС 010/2011 «О безопасности машин и оборудования», принятого Решением Комиссии Таможенного союза от 18 октября 2011г.; - Комплекс оборудования технологической системы автозаправочной станции должно обеспечивать требования охраны труда, пожарной, промышленной безопасности, а также охраны окружающей среды при эксплуатации и обслуживания оборудования
<p>2.7. Согласование проектной документации в органах Государственной экспертизы и других надзорных органах</p>	<p>Сдачу разработанной проектной документации на согласование и утверждение в органы Государственной экспертизы и другие надзорные органы осуществляет Исполнитель.</p> <p>Результатом проектно-изыскательских работ является проектно-сметная документация и отчеты по инженерным изысканиям, прошедшие все виды экспертиз, включая Государственную экологическую экспертизу (при необходимости), а также разработанная рабочая и сметная документация.</p>
<p>2.8. Требования к решениям по благоустройству территории, к малым архитектурным формам и к планировочной организации земельного участка, на котором планируется размещение объекта</p>	<p>В проектной и рабочей документации предусмотреть мероприятия по благоустройству территории вокруг строящихся зданий и сооружений. По всему периметру площадки предусмотреть устройство ограждения.</p> <p>Предусмотреть мероприятия по рекультивации земельного участка, предназначенного для строительства, с учетом требований действующего природоохранного законодательства РФ и условиями органов местного самоуправления.</p> <p>ГОСТ 17.5.3.05-84 Охрана природы (ССОП). Рекультивация земель. Общие требования к землеванию.</p>
<p>2.9. Требования по составу и содержанию проектной и рабочей документации</p>	<p>Проектная и рабочая документация разрабатывается в соответствии с:</p> <ul style="list-style-type: none"> - Гражданский Кодекс РФ; - Градостроительный кодекс РФ; - ГОСТ Р 21.101-2020 Основные требования к проектной и рабочей документации; - ГОСТ 21.501-2018 «Правила выполнения рабочей документации архитектурных и конструктивных решений»; - ГОСТ 27751-2014 «Надежность строительных конструкций и оснований. Основные положения»; - ГОСТ 17.5.3.05-84 «Охрана природы. Рекультивация земель. Общие требования к землеванию»; - Постановление Правительства РФ №87 от 16.02.2008г. «О составе разделов проектной документации и требования к их содержанию» в редакции, действующей на момент проектирования; - Постановление Правительства РФ от 04.07.2020 № 985 «Об утверждении перечня национальных стандартов и сводов правил (частей таких стандартов и сводов правил), в результате применения которых на обязательной основе обеспечивается соблюдение требований Федерального закона «Технический регламент о безопасности зданий и сооружений»; - Постановлением Правительства РФ от 28.09.2015 №1029 «Об утверждении критериев отнесения объектов, оказывающих негативное воздействие на окружающую среду, к объектам I, II, III и

IV категорий»;

- СП 1.13130.2020 «Системы противопожарной защиты. Эвакуационные пути и выходы»;
- СП 2.13130.2020 «Системы противопожарной защиты. Обеспечение огнестойкости объектов защиты»;
- СП 4.13130.2013 «Системы противопожарной защиты. Ограничение распространения пожара на объектах защиты. Требования к объемно-планировочным и конструктивным решениям»;
- СП 12.13130.2009 «Свод правил. Определение категорий помещений, зданий и наружных установок по взрывопожарной и пожарной опасности»;
- СП 16.13330.2017 «Свод правил. Стальные конструкции. Актуализированная редакция СНиП II-23-81*»;
- СП 20.13330.2016 «Нагрузки и воздействия»;
- СП 22.13330.2016 «Свод правил. Основания зданий и сооружений. Актуализированная редакция СНиП 2.02.01-83*»;
- СП 28.13330.2017 «Свод правил. Защита строительных конструкций от коррозии. Актуализированная редакция СНиП 2.03.11-85»;
- СП 48.13330.2019 «Свод правил. Организация строительства. Актуализированная редакция СНиП 12-01-2004»;
- СП 56.13330.2011 «Свод правил. Производственные здания. Актуализированная редакция СНиП 31-03-2001»;
- СП 63.13330.2018 «Свод правил. Бетонные и железобетонные конструкции. Основные положения»;
- СП 131.13330.2018 «Свод правил. Строительная климатология. Актуализированная редакция СНиП 23-01-99*»;
- СП 132.13330.2011 «Обеспечение антитеррористической защищенности зданий и сооружений. Общие требования проектирования»;
- ТР ТС 010/2011 «Технический регламент таможенного союза и безопасности машин и оборудования» и другими технологическими регламентами, распространяющими свои действия на проектируемую систему;
- Федеральный Закон от 30 декабря 2009 г. №384-ФЗ «Технический регламент о безопасности зданий и сооружений»;
- Федеральный Закон от 21.07.1997 №116-ФЗ «О промышленной безопасности опасных производственных объектов» и иные нормативно-правовые акты в области промышленной безопасности в части распространения действия данного договора;
- Федеральный Закон от 22.07.2008 № 123-ФЗ (с изменениями на 27.12.2018г.) «Технический регламент о требованиях пожарной безопасности»;
- Федеральный Закон от 10.01.2002 №7-ФЗ «Об охране окружающей среды»;
- Оборудование должно сопровождаться сертификатом (декларацией) соответствия требованиям технического регламента, распространяющего свои требования на данное оборудование;
- В составе документации необходимо произвести расчет рисков согласно приказа № 57 ГК «Ростех»(Требования пунктов 5.20; 6.9; 7.7.1.РД СМ БТиОЗ-5.002-2016 в редакции СЗ №73-11/0457 от 20.12.2018);

	- и другими нормативно-правовыми документами, действующими в РФ на момент выполнения работ.
2.10. Требования к разработке сметной документации	<p>1. При разработке сметной документации применять базисно – индексный метод определения стоимости строительства, руководствоваться сметными нормативами, внесенными в федеральный реестр сметных нормативов.</p> <p>2. Локальные сметные расчеты предоставить в базисном уровне цен 2001 года (на 01.01.2000) по сборникам федеральных единичных расценок (ФЕР-2001,ФЕРм-2001,ФЕРп-2001) и федеральным сборникам сметных цен на материалы, изделия, конструкции и оборудования (ФССЦ-2001), сборнику федеральных сметных норм на перевозку грузов для строительства (ФССЦпг-2001) в редакции, действующей на момент разработки смет (редакция 2020 года).</p> <p>3. При отсутствии в сборниках цен применяемых материалов и запроектированного оборудования определять затраты по прайс-листам в текущем уровне цен с переводом в цены 2001 года применяя индексы Минстроя Российской Федерации для Уральского Федерального округа, Свердловской области.</p> <p>4. При определении стоимости применяемых материалов и оборудования использовать данные конъюнктурного анализа минимум трех производителей, с выбором наиболее оптимального по стоимости варианта, сложившейся на дату предоставления сметной документации в экспертизу для проверки достоверности определения сметной стоимости.</p> <p>Данные конъюнктурного анализа и прайс-листы должны являться приложением к разделу 11 «Смета на строительство объектов капитального строительства».</p> <p>5. При применении текущих цен на оборудование/материалы, транспортные и заготовительно-складские расходы в сумме не должны превышать 5%.</p> <p>6. Сметная документация разрабатывается в программном комплексе ГРАНД-Смета.</p> <p>7. Стоимость реконструкции определяется на основании сводного сметного расчета в составе проектной документации, с учетом данных о фактическом освоении средств по объектам первой очереди общезаводских очистных сооружений.</p> <p>8. Лимитированные затраты предусмотреть в соответствии с нормативами, включенными в федеральный реестр сметных нормативов, подлежащих применению при определении сметной стоимости объектов капитального строительства.</p>
2.11. Согласование документации	<p>По мере разработки разделов проектно-сметной документации и отчетной документации по инженерным изысканиям Исполнитель направляет их на согласование Заказчику.</p> <p>Заказчик в течение 25 календарных дней должен согласовать разделы документации либо выставить замечания.</p> <p>Исполнитель после устранения замечаний направляет разработанные разделы документации на повторное рассмотрение.</p>
2.12. Требования к передаче материалов на электронных носителях	<p>1. Электронная версия комплекта документации передается на CD-Рдиске(дисках), изготовленных разработчиком документации (оригинал-диск). Допускается использовать носители формата CD-RW, DVD-R, DVD-RW.</p> <p>2. На лицевой поверхности диска должна быть нанесена печатным способом маркировка с указанием: Наименование проекта</p>

	<p>(предварительного, рабочего проекта), Заказчика, Исполнителя, Даты изготовления электронной версии, Порядкового номера диска. Диск должен быть упакован в пластиковый бокс, на лицевой поверхности которого также делается соответствующая маркировка.</p> <p>3. В корневом каталоге диска должен находиться текстовый файл содержания.</p> <p>4. Состав и содержание диска должно соответствовать комплекту документации.</p> <p>Каждый физический раздел комплекта (том, книга, альбом чертежей и т. п.) должен быть представлен в отдельном каталоге диска файлом (группой файлов) электронного документа. Название каталога должно соответствовать названию раздела.</p> <p>5. Файлы должны открываться в режиме просмотра средствами операционной системы WindowsXP, MS WORD 2007, AUTOCAD 2010, ACROBAT READER 9</p> <p>6. Использование форматов файлов, отличных от стандартных, согласовывается с Заказчиком.</p> <p>7. Электронная форма проектной документации должна соответствовать требованиям Приказа Минстроя России от 12.05.2017 № 783/пр. «Об утверждении требований к формату электронных документов, представляемых для проведения государственной экспертизы проектной документации и (или) результатов инженерных изысканий и проверки достоверности определения сметной стоимости строительства, реконструкции, капитального ремонта объектов капитального строительства».</p>
<p>2.13. Количество и формат передаваемой Заказчику документации</p>	<p>Исполнитель передает Заказчику согласованную документацию в составе, указанном в настоящем Техническом задании в 1 (одном) экземпляре на бумажном носителе и 1 (одном) экземпляре в электронном виде на CD-диске в форматах: *.pdf, *.dwg, *.xmlc подписями и редактируемых форматах исходных файлов.</p> <p>После получения положительного заключения экспертизы документация передается в 4 (четыре) экземплярах на бумажном носителе и 1 (одном) экземпляре в электронном виде на CD-диске в форматах: *.pdf, *.dwg, *.xmlc подписями и редактируемых форматах исходных файлов.</p> <p>Исполнитель передает Заказчику рабочую документацию в 4 (четыре) экземплярах на бумажном носителе и в 1 (одном) экземпляре на электронном носителе в формате «pdf*» с подписями и редактируемых форматах исходных файлов.</p> <p>Сметная документация разрабатывается в программном комплексе ГРАНД-Смета и передается на электронном носителе в редактируемом формате.</p>
<p>2.14.Дополнительные условия</p>	<p>1. Получение, оплату справок и выписок, заключений, технических условий, специальных технических условий (СТУ при необходимости) и другой документации необходимой для выполнения инженерных изысканий, обследования, разработки проектно-сметной и рабочей документации предоставляемых различными государственными, областными, муниципальными ведомствами и учреждениями по преискурантам осуществляет Исполнитель за счет собственных средств.</p> <p>2. Исполнитель не вправе передавать документацию, разработанную в рамках данного технического задания, третьим лицам без</p>

предварительного согласования с Заказчиком.

3. Право собственности на документацию, выполненную в соответствии с техническим заданием, принадлежит Заказчику с момента полной оплаты работ.

4. Проектная организация передает Заказчику исключительное право на использование проектных решений, разработанных в соответствии с «Техническим заданием №09-21/ГД на выполнение проектно-изыскательских работ по объекту: «Цех [REDACTED] Реконструкция. Пункт налива нефтепродуктов» Акционерное общество «Научно-производственная корпорация «Уралвагонзавод» имени Ф.Э. Дзержинского» г. Нижний Тагил, Свердловская область.

5. Проектная организация гарантирует Заказчику отсутствие у третьих лиц права воспрепятствовать выполнению работ или ограничивать их выполнение на основе документации, подготовленной в соответствии с настоящим Заданием.

6. Проектная организация по требованию Заказчика должна обеспечить присутствие специалистов для решения вопросов на территории Заказчика.

- Приложение:
1. Техническое задание на производство инженерно-геодезических, инженерно-геологических, инженерно-гидрометеорологических, инженерно-экологических изысканий.
 2. Техническое задание на выполнение работ по обследованию и оценке технического состояния строительных конструкций и инженерных сетей цеха [REDACTED] на предмет соответствия техническим регламентам и иным нормативно-правовым актам.
 3. План расположения ТРК внутри цеха.

Начальник УКС

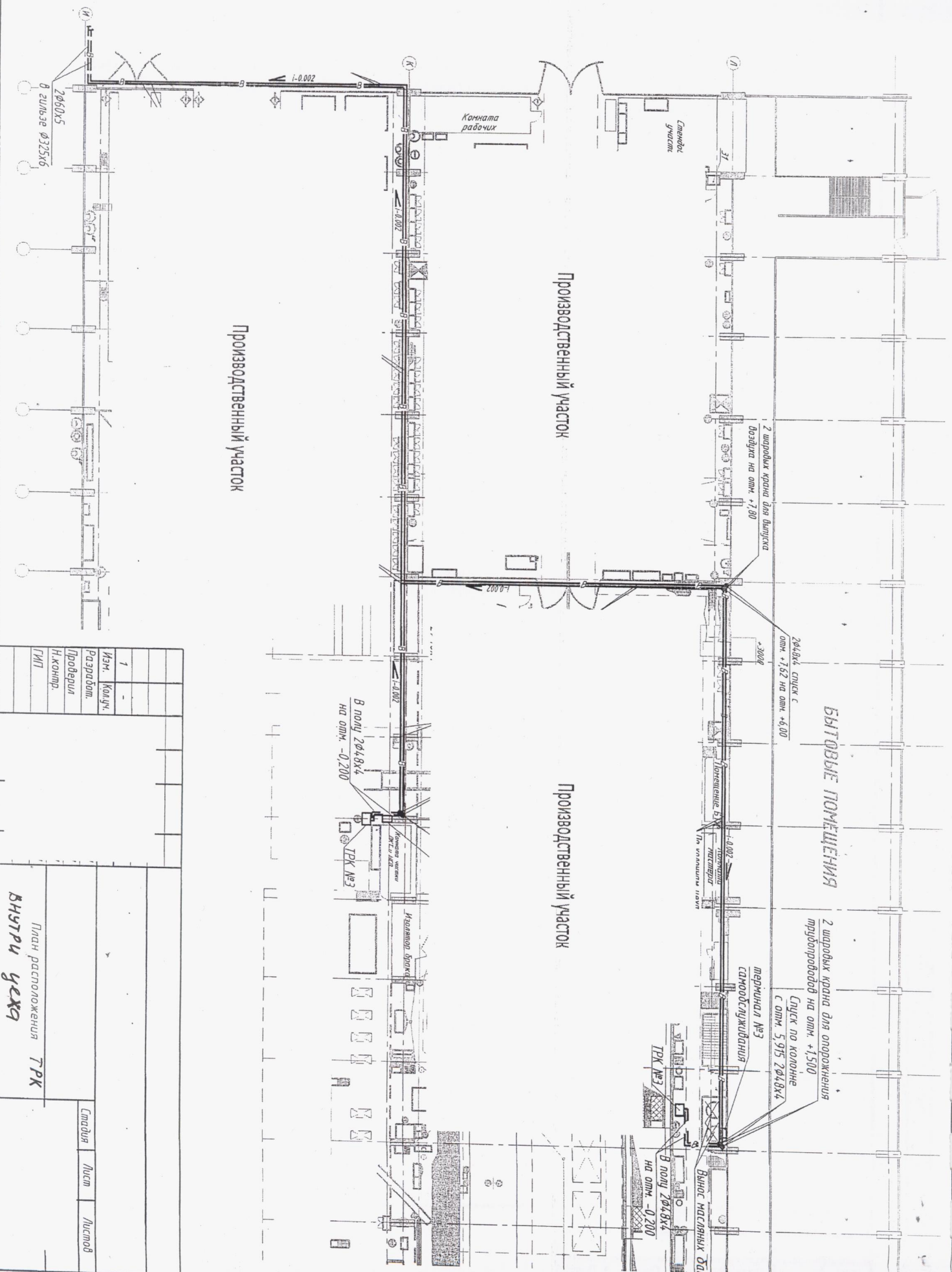
М.Н. Моряков

Начальник цеха [REDACTED]

А.М. Соколов

Согласовано:

Инв.№ подл. Подпись и дата Взам.инв. №



Производственный участок

Производственный участок

Производственный участок

ЖИТОВЫЕ ПОМЕЩЕНИЯ

2 шедовых коана для опорожнения трубопроводов на отм. +1,500

2 шедовых коана для выписки дождя на отм. +1,90

2Ф4,8х4, сплск с отм. +1,92 на отм. +6,00

термичага №3 саводоглижибания

В полу 2Ф4,8х4 на отм. -0,200

В полу 2Ф4,8х4 на отм. -0,200

Кааната рабачих

Стеановый участок

2Ф60х5 в гильзе Ф325х6

1	Изм.	Колуч.	Разрадат.	Проверити	И.контр.	ГИП	План расположения ТРК	Стандия	Лист	Листов
							ВНУТРИ УЩЕКА			

СОГЛАСОВАНО

УТВЕРЖДЕНО

Генеральный директор
ООО «Трайм ЭнергоИнжиниринг»

Главный инженер
АО «Научно-производственная корпорация
«Уралвагонзавод»



ИЗМЕНЕНИЕ В ТЕХНИЧЕСКОЕ ЗАДАНИЕ

на выполнение проектно-изыскательских работ по объекту:

«Цех 130. Реконструкция. Пункт налива нефтепродуктов»

Акционерное общество «Научно-производственная корпорация «Уралвагонзавод»
имени Ф.Э. Дзержинского, г. Нижний Тагил, Свердловская область

- 1) В подпункте 2.5 раздела 2 технического задания заменить:
 - слово «надземного» расположения на «подземного» расположения;
 - слово «аварийного» резервуара на «запасного» резервуара;
- 2) В подпункт 2.5 раздела 2 технического задания добавить требования по площадке слива с АЦ.
- 3) Подпункт 2.5 раздела 2 технического задания читать в следующей редакции:

№ п.п	Требования	Наименование работ
2.5	Корректировка требований к технологическим решениям	<ul style="list-style-type: none">- резервуар двустенный с 3-мя емкостями подземного расположения за земельным участком производственного цеха 130, две емкости служат для хранения топлива 2-х видов, 3-й сосуд выполняет роль запасного резервуара.- площадку приема АЦ оборудовать в соответствии с требованиями нормативных документов. На площадке устанавливается цистерна с нефтепродуктами объемом не более 10 тонн, на площадке организуется сбор ливневых загрязненных вод в подземный резервуар. Сбор аварийных проливов с площадки АЦ выполняется так же в этот подземный резервуар, оборудованный системой автоматики. Освобождение резервуара выполняется по отдельному

		договору с организацией, имеющей разрешение на утилизацию таких стоков.
--	--	-------------------------------------------------------------------------

Начальник УКС



В.Н. Тетерин

Главный инженер



Е.Ю. Демушкин

Начальник цеха 130



А.М. Соколов

УТВЕРЖДАЮ:

Главный инженер

АО «Научно-производственная корпорация
«Уралвагонзавод»

П.В. Слободяник

« 18 » _____ 2021г.

ТЕХНИЧЕСКОЕ ЗАДАНИЕ

на производство инженерно-геодезических, инженерно-геологических, инженерно-гидрометеорологических, инженерно-экологических изысканий
по объекту: «Цех [REDACTED]. Реконструкция. Пункт налива нефтепродуктов»
Акционерное общество «Научно-производственная корпорация «Уралвагонзавод»
имени Ф.Э. Дзержинского», г. Нижний Тагил, Свердловская область

№п/п	Перечень основных данных и требований	Основные данные и требования
1	2	3
1	Основание для проектирования	ПКВ-479
2	Заказчик	Акционерное общество «Научно-производственная корпорация «Уралвагонзавод» (АО «Научно-производственная корпорация «Уралвагонзавод»)
3	Вид строительства	Реконструкция
4	Источник финансирования	Собственные средства
5	Срок выполнения работ	2 месяца с момента подписания договора
6	Стадийность	Проектная документация
7	Уровень ответственности	Уровень ответственности зданий и сооружений - нормальный (2) (ГОСТ 27751-2014)
8	Месторасположение предприятия, здания, сооружения	Площадка строительства размещается на собственной территории АО «НПК «Уралвагонзавод», не занятой другими собственниками и арендаторами по адресу: 622007 Свердловская область, г. Нижний Тагил, Восточное шоссе, 28
9	Категория сложности инженерно-геологических условий	II-III (согласно СП 11-105-97, СП 47.13330.2016), уточняется в процессе изысканий)
10	Перечень изысканий	Инженерно-геодезические, инженерно-геологические, инженерно-экологические, инженерно-гидрометеорологические
11	Система координат	МСК66
12	Система высот	Местная
13	Характеристика проектируемых зданий и сооружений	На участке планируется реконструкция пункта налива нефтепродуктов для заправки техники топливом
14	Цель и назначение работ	Инженерно-геодезические, инженерно-геологические изыскания: Получение материалов и данных, необходимых и достаточных для разработки проектных решений, расчетов оснований и конструкций проектируемых зданий и сооружений, рекомендаций по выбору типов и глубине заложения фундаментов, разработке проектных решений по инженерной защите и обоснованию методов производства земляных работ в соответствии с

		<p>требованиями СП 47.13330.2016.</p> <p>Инженерно-экологические, инженерно-гидрометеорологические изыскания:</p> <p>Оценка современного состояния и прогноза возможных изменений окружающей природной среды под влиянием антропогенной нагрузки с целью предотвращения, минимизации или ликвидации вредных и нежелательных экологических и связанных с ними социальных, экономических и других последствий и сохранения оптимальных условий жизни населения.</p> <p>Получение материалов и данных, необходимых и достаточных для разработки проектных решений.</p> <p>Работы выполнить в объеме, необходимом для получения Положительного заключения государственной/негосударственной и экологической экспертиз.</p>
15	Состав работ	<p>Инженерно-геодезические изыскания:</p> <ol style="list-style-type: none"> 1. Выполнить инженерно-геодезические изыскания согласно требованиям нормативно-методической литературы и законов Российской Федерации и Уральского Федерального округа; 2. Выполнить сбор, анализ и обобщение материалов инженерно-геодезической изученности территории; 3. Рекогносцировка территории работ; 4. Топографическая съемка М 1:500, сечением рельефа 0,5 м с соблюдением требований нормативной документации (1 га); 5. Съемка небольших участков или узких полос, М 1:500. 6. Съемка наземных и подземных коммуникаций с помощью приборов поиска, составление журнала экспликации колодцев; 7. Выполнить картографические работы с составлением планов. 8. Полноту и правильность нанесения инженерных коммуникаций сверить с данными эксплуатирующих подразделений УВЗ (с предоставлением согласовательных документов). 9. Выполнить планово-высотную разбивку и инструментальную привязку проходимых инженерно-геологических выработок и профилей; 10. На основании выполненных полевых и камеральных работ составить Отчет о проведенных изысканиях, включая экспликацию колодцев. <p>Инженерно-геологические изыскания:</p> <ol style="list-style-type: none"> 1. Выполнить инженерно-геологические изыскания согласно требованиям нормативно-методической литературы и законов Российской Федерации и Уральского Федерального округа; 2. Оценить инженерно-геологические и гидрогеологические условия площадок, геологическое строение, геоморфологические и гидрогеологические условия, состав, состояние и свойства грунтов, геологические и инженерно-геологические процессы, изменение условий, освоенных (застроенных) территорий, составление прогноза возможных изменений инженерно-геологических условий, с учетом материалов ранее проведенных изысканий; 3. Оценить физико-механические, деформационные и прочностные показатели грунтов разреза, глубину сезонного промерзания площадок; 4. Для расчленения инженерно-геологического разреза и показателей электрического сопротивления грунтов, предусмотреть проведение инженерно-геофизических исследований; 5. Дать характеристику сейсмоопасности территории; 6. Предусмотреть уточнение прочностных и деформационных свойств грунтов путем проведения полевых опытных работ;

7. Оценить степень пораженности площадок опасными геологическими процессами, дать прогноз развития ОГП;
 8. Выполнить работы по изучению геофизических параметров разреза, представить данные по удельным электрическим сопротивлениям грунтов, наличию блуждающих токов в пределах площадки;
 9. Глубину скважин и их количество принять в соответствии с требованиями СП 11-105-97; СП 47.13330.2016 и согласовать с Заказчиком;
 10. Выполнить плановую и высотную привязку отдельных точек.
 11. В разделе «Заключение» отчета привести рекомендации по выбору грунтов основания;
 12. Определить коррозионную активность грунтов и грунтовых вод к бетону;
 13. Графические, текстовые материалы должны быть выполнены в соответствии с требованиями нормативных документов и полностью отражать и дополнять пояснительную записку Отчета о проведенных изысканиях;
 14. По окончании проходки скважины и исследований в ней, скважина тампонируется и составляется акт ликвидации скважин;
 15. На основании выполненных полевых, опытных и камеральных работ составить Отчет о проведенных изысканиях.
- Инженерно-экологические изыскания:**
1. Сбор, обработка и анализ опубликованных и фондовых материалов и данных о состоянии природной среды, поиск объектов-аналогов, функционирующих в сходных природных условиях;
 2. Экологическое дешифрирование аэрокосмических материалов с использованием различных видов съемок (черно-белой, многозональной, радиолокационной, тепловой и др.);
 3. Маршрутные наблюдения с покомпонентным описанием природной среды и ландшафтов в целом, состояния наземных и водных экосистем, источников и признаков загрязнения;
 4. Проходка горных выработок для получения экологической информации;
 5. Эколого-гидрогеологические исследования;
 6. Почвенные исследования;
 7. Геоэкологическое опробование и оценка загрязненности атмосферного воздуха, почв, грунтов, поверхностных и подземных вод;
 8. Лабораторные химико-аналитические исследования;
 9. Исследование и оценка радиационной обстановки;
 10. Газогеохимические исследования;
 11. Исследование и оценка физических воздействий;
 12. Изучение растительности и животного мира;
 13. Социально-экономические исследования;
 14. Санитарно-эпидемиологические и медико-биологические исследования;
 15. Стационарные наблюдения (экологический мониторинг);
 16. Камеральная обработка материалов и составление отчета.
 17. Назначение и необходимость отдельных видов работ и исследований, условия их взаимозаменяемости и сочетания с другими видами изысканий устанавливаются в программе инженерно-экологических изысканий в зависимости от вида строительства, характера и уровня ответственности проектируемых зданий и сооружений, особенностей природно-техногенной обстановки, степени экологической изученности территории и стадии проектно-изыскательских работ.

		<p>Инженерно-гидрометеорологические изыскания:</p> <ol style="list-style-type: none"> 1. Сбор, анализ и обобщение материалов гидрометеорологической и картографической изученности территории; 2. Рекогносцировочное обследование района изысканий; 3. Наблюдение за характеристиками гидрологического режима водных объектов и климата; 4. Изучение опасных гидрометеорологических процессов и явлений; 5. Камеральная обработка материалов с определением расчётных гидрологических и метеорологических изысканий; 6. Составление технического отчёта. 7. Необходимость выполнения отдельных видов работ, их целенаправленность, а также детальность и состав определяемых характеристик устанавливается программой изысканий.
16	Основные требования к изысканиям	<p>Инженерно-геодезические изыскания:</p> <ol style="list-style-type: none"> 1. Провести работы и разработать документацию по изысканиям в соответствии со СП 47.13330.2016; СП 11-104-97, ФЗ №384-ФЗ, №190-ФЗ, №184-ФЗ, ГКИНП (ОНТА)-02-262-02, ГКИНП 02-033-82 и другими действующими нормативными документами, принятыми в РФ и Уральском Федеральном округе; 2. Разработать и согласовать с Заказчиком до начала полевых работ Программу инженерных изысканий в необходимом и достаточном объеме согласно СП 47.13330.2016, СП 11-104-97 и другим нормативным документам; 3. Составленные планы подземных и надземных коммуникаций и сооружений должны быть согласованы с эксплуатирующими организациями, службами Общества и Заказчиком. <p>Инженерно-геологические изыскания:</p> <ol style="list-style-type: none"> 1. Провести работы и разработать документацию по изысканиям в соответствии со СП 47.13330.2016, СП 11-105-97, СП 116.13330.2012, ГОСТ 5180-2015, ГОСТ 12536-2014, ГОСТ 23161-2012, ГОСТ 23740-2016, ГОСТ 25584-2016, ГОСТ 25100-2020, СП 11-104-97, СП 11-103-97; ГЭСН 81-02-01-2017, ГОСТ 28514-90, ГОСТ 24847-2017, ГОСТ 21.302-2013, ГОСТ 12071-2014, ГОСТ 12248-2020, ГОСТ 20276-2020, ГОСТ 19912-2012, ГОСТ 20522-2012, ГОСТ 22733-2016, ГОСТ 30672-2019, ГОСТ 30416-2020, СП 14.13330.2018, СП 22.13330.2016, СП 131.13330.2018, ГОСТ 5180-2015, ФЗ №384 и другими действующими нормативными документами, принятыми в РФ и Уральском Федеральном округе. 2. Разработать и согласовать с Заказчиком до начала полевых работ Программу инженерных изысканий в необходимом и достаточном объеме согласно СП 47.13330.2016, СП 11-105-97 и другим нормативным документам. 3. Проходку скважин проводить укороченными рейсами согласно требованиям нормативных документов. 4. Отбор, упаковку и транспортировку отобранных проб осуществлять с использованием грунтоносов в соответствии с требованиями нормативных документов. <p>Инженерно-экологические изыскания:</p> <ol style="list-style-type: none"> 1. Провести работы и разработать документацию по изысканиям в соответствии со СП 47.13330.2016, СП 11-102-97; 2. Разработать и согласовать с Заказчиком до начала полевых работ Программу инженерных изысканий в необходимом и достаточном объеме согласно СП 11-102-97 и другим нормативным докумен-


		<p>там.</p> <p>3. Объем и качество изысканий и лабораторных исследований должен обеспечивать успешное прохождение (при необходимости) государственной экологической экспертизы проекта.</p> <p>Инженерно-гидрометеорологические изыскания:</p> <p>1. Провести работы и разработать документацию по изысканиям в соответствии с требованиями СП 47.13330.2016 «Инженерные изыскания для строительства. Основные положения. Актуализированная редакция. СНиП 11-02-96, СП 11-103-97».</p> <p>2. Разработать и согласовать с Заказчиком до начала полевых работ Программу инженерных изысканий в необходимом и достаточном объеме согласно СП 11-103-97 и другим нормативным документам.</p> <p>Общие требования:</p> <p>1. Все изменения указанные в Программах объемов работ, согласовывать с Заказчиком.</p> <p>2. При производстве работ соблюдать требования экологической и промышленной безопасности в соответствии с требованиями нормативных документов.</p> <p>3. Подрядчик осуществляет сопровождение изыскательской документации (в составе проектной документации) при прохождении государственной/негосударственной и экологической (при необходимости) экспертиз.</p> <p>4. Подрядчик и привлекаемые им предприятия и организации должны иметь соответствующие документы и допуски СРО, привлечение субподрядных организаций в обязательном порядке согласуется с Заказчиком.</p> <p>5. Ведомость объемов работ выполнить отдельным томом.</p>
17	Дополнительные требования к инженерным изысканиям	<p>1. Инженерные изыскания выполняются на основании настоящего технического задания, технического задания на выполнение проектно-изыскательских работ по объекту: «Цех ■■■. Реконструкция. Пункт налива нефтепродуктов», программ, утвержденных Заказчиком и нормативной документации;</p> <p>2. Отчетная документация о выполненных обследованиях и инженерных изысканиях должна соответствовать требованиям нормативной документации Постановления Правительства РФ №20 от 19.01.2006г. « Об инженерных изысканиях для подготовки проектной документации», ГОСТ 21.301-2014 «Основные требования к оформлению отчетной документации по инженерным изысканиям» и ГОСТ Р 21.101-2020 «Основные требования к проектной и рабочей документации»;</p> <p>3. Дополнительно предусмотреть промежуточную выдачу материалов инженерных изысканий;</p> <p>4. Исполнитель самостоятельно проводит сверку сетей с эксплуатирующими службами Заказчика;</p> <p>5. Работы, требующие освидетельствования Заказчиком, производятся в присутствии его представителя.</p>
18	Перечень нормативных документов, в соответствии с требованиями которых необходимо выполнить инженерные изыскания	<p>Градостроительный Кодекс РФ,</p> <p>СП 47.13330.2016 Инженерные изыскания для строительства. Основные положения. Актуализированная редакция СНиП 11-02-96;</p> <p>СП 11-104-97 «Инженерно-геодезические изыскания для строительства»;</p> <p>СП 11-105-97 «Инженерно-геологические изыскания для строительства»;</p>

		<p>СП 11-102-97 «Инженерно-экологические изыскания для строительства»;</p> <p>СП 11-103-97 «Инженерно-гидрометеорологические изыскания для строительства»;</p> <p>ГОСТ Р 21.101-2020 «Система проектной документации для строительства (СПДС). Основные требования к проектной и рабочей документации (с Поправкой);</p> <p>ГКИНП-02-033-82«Инструкция по топографической съемке в масштабах 1:5000, 1:2000, 1:1000 и 1:500»;</p> <p>ГКИНП (ОНТА)-02-262-02«Инструкция по развитию съемочного обоснования и съемке ситуации рельефа с применением глобальных навигационных спутниковых систем ГЛОНАСС и GPS»;</p> <p>Приказ ГУГК СССР от 28.04.1979 «Правила начертания условных знаков на топографических планах подземных коммуникаций масштабов 1:5000, 1:2000, 1:1000, 1:500»;</p> <p>Приказ ГУГК СССР от 25.11.1986 «Условные знаки для топографических планов масштабов 1:5000,1:2000;1:1000,1:500»</p>
19	Сведения о ранее выполненных инженерных изысканиях	В 2010г. ООО «Тагилизыскания» были выполнены инженерно-геологические изыскания на объекте «Строительство 3-х этажного здания АБК цеха ■■■ на территории ОАО «НПК «Уралвагонзавод»
20	Результаты работ	Отчеты об инженерно-геодезических, инженерно-геологических, инженерно-экологических, инженерно-гидрометеорологических изысканиях, получившие положительное заключение государственной/негосударственной и экологической экспертиз (при необходимости).
21	Основные исходные данные для выполнения работ	Техническое задание на выполнение проектно-изыскательских работ по объекту: «Цех ■■■. Реконструкция. Пункт налива нефтепродуктов»
22	Особые условия строительства	Работы будут выполняться на территории действующего предприятия. Сейсмичность района проектируемого строительства 6 баллов.
23	Требования к подрядной организации	<ol style="list-style-type: none"> 1. Членство в саморегулируемой организации в области инженерных изысканий и архитектурно-строительного проектирования, о чем должна быть представлена выписка из реестра членов СРО по форме, утвержденной приказом Ростехнадзора от 04.03.2019 № 86.В графе 2не должно быть сведений о том, что участник аукциона исключен из СРО; 2. Уровень ответственности участника закупки не должен быть меньше цены лота; 3. Наличие государственной регистрации в качестве юридического лица (для участников процедуры закупки – юридических лиц), отсутствие ограничения или лишения правоспособности и/или дееспособности (для участников процедуры закупки - физических лиц); 4. Участник закупки обязан выполнять требования, устанавливаемые в соответствии с законодательством Российской Федерации к лицам, осуществляющим поставки товаров, выполнение работ, оказание услуг, являющихся предметом закупки; 5. Участник закупки, являющийся юридическим лицом, не должен находиться в состоянии ликвидации, должны отсутствовать решения арбитражного суда о признании банкротом и/или об открытии конкурсного производства; 6. Деятельность Участника закупки не должна быть

		<p>приостановлена в порядке, предусмотренном Кодексом Российской Федерации об административных правонарушениях, на день подачи заявки на участие в закупке;</p> <p>7. У участника закупки должны отсутствовать недоимки по налогам, сборам, задолженности по иным обязательным платежам в бюджеты бюджетной системы Российской Федерации (за исключением сумм, на которые предоставлены отсрочка, рассрочка, инвестиционный налоговый кредит в соответствии с законодательством о налогах и сборах, которые реструктурированы в соответствии с законодательством, по которым имеется вступившее в законную силу решение суда о признании обязанности заявителя по уплате этих сумм, исполненной или которые признаны безнадежными к взысканию в соответствии с законодательством о налогах и сборах) за прошедший календарный год, размер которых превышает 25% (двадцать пять процентов) балансовой стоимости активов участника закупки по данным бухгалтерской отчетности за последний отчетный период;</p> <p>8. Отсутствие у участника закупки – физического лица, том числе индивидуального предпринимателя, либо у руководителя, членов коллегиального исполнительного органа или главного бухгалтера юридического лица – участника закупки неснятой или непогашенной судимости за преступления в сфере экономики, а также неприменение в отношении указанных лиц наказания в виде лишения права занимать определенные должности или заниматься определенной деятельностью, которые связаны с исполнением договора, являющегося предметом закупки и административного наказания в виде дисквалификации.</p>
24	Порядок сдачи работы	<p>Исполнитель передает Заказчику согласованную документацию в составе, указанном в настоящем Техническом задании в 1 (одном) экземпляре на бумажном носителе и 1 (одном) экземпляре в электронном виде на CD-диске в форматах: *.pdf, *.dwg, *.xml с подписями и редактируемых форматах исходных файлов.</p> <p>После получения положительного заключения экспертиз (государственной/негосударственной и экологической (при необходимости) документация передается в 4 (четыре) экземплярах на бумажном носителе и 1 (одном) экземпляре в электронном виде на CD-диске в форматах: *.pdf, *.dwg, *.xml с подписями и редактируемых форматах исходных файлов.</p>
25	Требования к передаче материалов на электронных носителях	<p>1. Электронная версия комплекта документации передается на CD-R диске (дисках), изготовленных разработчиком документации (оригинал-диск). Допускается использовать носители формата CD-RW, DVD-R, DVD-RW;</p> <p>2. На лицевой поверхности диска должна быть нанесена печатным способом маркировка с указанием: Наименование проекта (предварительного, рабочего проекта), Заказчика, Исполнителя, Даты изготовления электронной версии, Порядкового номера диска. Диск должен быть упакован в пластиковый бокс, на лицевой поверхности которого также делается соответствующая маркировка;</p> <p>3. В корневом каталоге диска должен находиться текстовый файл содержания;</p> <p>4. Состав и содержание диска должно соответствовать комплекту документации. Каждый физический раздел комплекта (том, книга, альбом чертежей и т. п.) должен быть представлен в отдельном</p>

	<p>каталоге диска файлом (группой файлов) электронного документа. Название каталога должно соответствовать названию раздела;</p> <p>5. Электронная форма проектной документации должна соответствовать требованиям Приказа Минстроя России от 12.05.2017 № 783/пр. «Об утверждении требований к формату электронных документов, представляемых для проведения государственной экспертизы проектной документации и (или) результатов инженерных изысканий и проверки достоверности определения сметной стоимости строительства, реконструкции, капитального ремонта объектов капитального строительства».</p> <p>6. Файлы должны быть переданы в редактируемом формате MSWORD, EXCEL, DWG, PDF;</p> <p>7. Использование форматов файлов, отличных от стандартных, согласовывается с Заказчиком.</p>
--	----------------------------------------------------------------------------------------------------------------------------------------------------------------------------------------------------------------------------------------------------------------------------------------------------------------------------------------------------------------------------------------------------------------------------------------------------------------------------------------------------------------------------------------------------------------------------------------------------------------------------------------------------------------------------------------------------------------------------------------------------------------------------------------------------

Начальник УКС



М.Н. Моряков

Главный инженер УКС



Е.Ю. Демушкин

УТВЕРЖДАЮ
 Главный инженер
 АО «Научно-производственная корпорация
 «Уралвагонзавод»

_____ П.В. Слободяник

« 18 » _____ 11 _____ 2021 г.

ТЕХНИЧЕСКОЕ ЗАДАНИЕ

на выполнение работ по обследованию и оценке технического состояния строительных конструкций цеха ■ на предмет соответствия техническим регламентам и иным нормативно-правовым актам.

№ п/п		Содержание требований
1	2	3
1	Основание для проведения работ.	ПКВ-479
2	Заказчик	Акционерное общество «Научно-производственная корпорация «Уралвагонзавод» (АО «Научно-производственная корпорация «Уралвагонзавод»)
3	Местонахождение объекта	622007, Свердловская область, г. Нижний Тагил, Восточное шоссе, 28, АО «НПК «Уралвагонзавод».
4	Назначение	Производственное
5	Цель работ	Выполнение работ по обследованию и оценке технического состояния строительных конструкций цеха ■, расположенного по адресу: РФ, Свердловская обл., г. Нижний Тагил, Восточное шоссе, 28 с целью получения материалов и данных, необходимых и достаточных для разработки проектных решений в соответствии с требованиями СП 13-102-2003, ГОСТ 31937-2011 в объеме, необходимом для получения положительного заключения государственной/негосударственной экспертизы по объекту «Цех ■. Реконструкция. Пункт налива нефтепродуктов» Акционерное общество «Научно-производственная корпорация «Уралвагонзавод» имени Ф.Э. Дзержинского», г. Нижний Тагил Свердловская область

6	Требования к подрядной организации	<p>1. Членство в саморегулируемой организации в области инженерных изысканий и архитектурно-строительного проектирования, о чем должна быть предоставлена выписка из реестра членов СРО по форме, утвержденной приказом Ростехнадзора от 04.03.2019 № 86. В графе 2 не должно быть сведений о том, что участник аукциона исключен из СРО.</p> <p>2. Наличие государственной регистрации в качестве юридического лица (для участников процедуры закупки – юридических лиц), государственную регистрацию физического лица в качестве индивидуального предпринимателя (для участников закупки – индивидуальных предпринимателей), отсутствие ограничения или лишения правоспособности и /или дееспособности (для участников процедуры закупки – физических лиц);</p> <p>3. Участник закупки обязан выполнять требования, устанавливаемые в соответствии с законодательством Российской Федерации к лицам, осуществляющим поставки товаров, выполнение работ, оказание услуг, являющихся предметом закупки;</p> <p>4. Участник закупки, являющийся юридическим лицом, не должен находиться в состоянии ликвидации, должны отсутствовать решения арбитражного суда о признании банкротом и/или об открытии конкурсного производства;</p> <p>5. Деятельность Участника закупки не должна быть приостановлена в порядке, предусмотренном Кодексом Российской Федерации об административных правонарушениях, на день подачи заявки на участие в закупке;</p> <p>6. У Участника закупки должны отсутствовать недоимки по налогам, сборам, задолженности по иным обязательным платежам в бюджеты бюджетной системы Российской Федерации (за исключением сумм, на которые предоставлены отсрочка, рассрочка, инвестиционный налоговый кредит в соответствии с законодательством о налогах и сборах, которые реструктурированы в соответствии с законодательством, по которым имеется вступившее в законную силу решение суда о признании обязанности заявителя по уплате этих сумм исполненной или которые признаны безнадежными к взысканию в соответствии с законодательством о налогах и сборах) за прошедший календарный год, размер которых превышает 25% (двадцать пять процентов) балансовой стоимости активов участника закупки по данным бухгалтерской отчетности за последний отчетный период;</p> <p>7. Отсутствие у участника закупки – физического лица, в том числе индивидуального предпринимателя, либо у руководителя, членов коллегиального исполнительного органа или главного бухгалтера юридического лица – участника закупки неснятой или непогашенной судимости за преступления в сфере экономики, а также не применение в отношении указанных физических лиц наказания в виде лишения права занимать определенные должности или заниматься определенной деятельностью, которые связаны с исполнением договора, являющегося предметом закупки, и административного наказания в виде дисквалификации;</p>
---	------------------------------------	----------------------------------------------------------------------------------------------------------------------------------------------------------------------------------------------------------------------------------------------------------------------------------------------------------------------------------------------------------------------------------------------------------------------------------------------------------------------------------------------------------------------------------------------------------------------------------------------------------------------------------------------------------------------------------------------------------------------------------------------------------------------------------------------------------------------------------------------------------------------------------------------------------------------------------------------------------------------------------------------------------------------------------------------------------------------------------------------------------------------------------------------------------------------------------------------------------------------------------------------------------------------------------------------------------------------------------------------------------------------------------------------------------------------------------------------------------------------------------------------------------------------------------------------------------------------------------------------------------------------------------------------------------------------------------------------------------------------------------------------------------------------------------------------------------------------------------------------------------------------------------------------------------------------------------------------------------------------------------------------------------------------------------------------------------------------------------------------------------------------------------------------------------------------------------------------------------------------------------------------------------------------------------------------------------------------------------------------------------------------------------------------------------------------------------------------------------------------------------------------------------------------------------------------------------------------------------------------------------------------------------------------------------------------------------------------------------------------------------------------------------------------------------------------------------------------------------------------------------------------------------------------------------------------

7	Источник финансирования	Собственные средства ОАО «НПК «Уралвагонзавод»
8	Сроки выполнения работ	2 месяца с момента подписания договора
9	Сведения об объекте	<p>Производственное здание: 2-х пролетное в осях Л-К/1-60 и К-И/1-60; Длина – 354,0м; Ширина пролета – 24м Высота – 15,0м; Отметка низа несущих конструкций покрытия – 13,4м; Стены – железобетонные стеновые панели, самонесущие стены из шлакоблочной кладки; Колонны – железобетонные; Несущие элементы покрытия – металлические фермы; Покрытие – железобетонные ребристые плиты; Опасный производственный объект – да. Класс опасности – IV класс. Признак опасности ОПО: Использование стационарно установленных грузоподъемных механизмов. Год постройки – 1963.</p>
10	Состав выполняемых работ	<ol style="list-style-type: none"> 1. Выполнить работы в соответствии с действующими нормативными документами в составе достаточном для разработки проектной документации и прохождения всех необходимых видов экспертиз. Этапы работ принять согласно п. 5.1.7 ГОСТ 31937-2011. 2. Сбор, изучение и анализ имеющейся технической документации, предоставленной Заказчиком; 3. Предварительное визуальное обследование; 4. Сплошное детальное (инструментальное) обследование. 5. Обмеры конструкций, составление поэтажных планов, разрезов, планов кровли, схем основных несущих конструкций (колонн, ферм, подкрановых балок, фундаментов и т.д); 6. Составление схем расположения элементов каркаса с ведомостями элементов. Для типовых элементов указать марку элемента и его несущую способность, для нетиповых элементов указать сечение и рабочее армирование для элементов железобетонных конструкций, сечение и марку стали для элементов металлических конструкций; 7. Определение фактического пространственного положения основных несущих строительных конструкций; выполнение инструментальной геодезической съёмки строительных конструкций (колонн, стен, подкрановых балок, ферм, перекрытий и покрытий) с созданием исполнительных схем, планово-высотная исполнительная съёмка положения строительных конструкций здания цеха; 8. Анализ результатов определения фактического пространственного положения строительных конструкций; 9. Проверка соответствия строительных конструкций нормативной документации, выявление отклонений от требований нормативных документов, составление дефектных ведомостей; оценка качества монтажа строительных конструкций; 10. Определение физико-механических свойств материалов конструкций (определение прочности бетона, отбор проб и лабораторные испытания кирпича и раствора). Отбор проб и заделка

		<p>мест отбора выполняется силами Исполнителя;</p> <p>11. Определение сплошности, адгезии и толщины слоя огнезащитного покрытия металлоконструкций;</p> <p>12. Вскрытие шурфов кровли и определение состава кровельного покрытия выполняется по результатам предварительного визуального обследования при необходимости по согласованию с Заказчиком. Вскрытие и заделка шурфов кровельного покрытия выполняется силами Исполнителя;</p> <p>13. Фотографирование и графическое отображение (документация) узлов, элементов, характерных дефектов и повреждений;</p> <p>14. Определение фактических нагрузок и воздействий на строительные конструкции. При сборе нагрузок от существующих конструкций принять:</p> <ul style="list-style-type: none"> - нагрузки от атмосферных воздействий соответствующие расположению объекта; - собственный вес существующих конструкций в соответствии с обмерными чертежами; - расчетную полезную нагрузку принять в соответствии с требованиями СП 20.13330.2016 Нагрузки и воздействия (актуализация СНиП 2.01.07-85) с изм.1, 2, 3; <p>15. Составление заключения по оценке технического состояния по форме, указанной в приложении В ГОСТ 31937-2011;</p> <p>22. Составление паспорта здания в соответствии с приложением Г ГОСТ 31937-2011;</p> <p>16. Составление фактических расчетных схем и выполнение проверочных расчётов конструкций с учётом выявленных дефектов и повреждений. Определение коэффициента использования существующих конструкций при воздействии фактических нагрузок.</p> <p>17. Анализ результатов полученных в процессе работы и оценка технического состояния строительных конструкций;</p> <p>18. Разработка рекомендаций по устранению выявленных дефектов и повреждений и восстановлению работоспособного состояния конструкций;</p> <p>19. Составление Технического отчета по результатам проведенной оценки технического состояния.</p>
11	<p>Основные требования к выполнению работ Подрядчиком</p>	<p>1. Все работы должны быть проведены с учетом требований нормативных документов РФ и УрФО.</p> <p>2. Цена Договора включает стоимость всех необходимых материалов (в том числе вспомогательных) и их доставку на Объект Заказчика и к месту выполнения работ Подрядчиком, стоимость погрузо-разгрузочных работ, транспортных расходов, трудозатраты Подрядчика, командировочные расходы, все налоги, стоимость всех проектно-изыскательских работ, лабораторных испытаний, прибыль Подрядчика, а также все издержки и риски Подрядчика, связанные с выполнением работ по настоящему Договору и подготовкой Отчета, предусмотренного настоящим Договором, требованиями Заказчика, общепринятыми техническими нормами.</p> <p>3. Перед началом работ предоставить и согласовать с Заказчиком Программу проведения работ.</p> <p>4. Все изменения указанных в Программе объемов работ согласовывать с Заказчиком.</p>

		<p>5. При производстве работ соблюдать требования экологической и промышленной безопасности в соответствии с требованиями нормативных документов.</p> <p>6. Специалисты экспертной организации, выполняющие работы на высоте, должны иметь допуск к работам на высоте, в соответствии с «Правилами по охране труда при работе на высоте», утвержденными приказом Минтруда России от 28.03.2014г. №155 (с изм. от 04.08.2015г.).</p> <p>7. Освидетельствование всех видов обследовательских работ производится в присутствии представителя Заказчика.</p> <p>8. Все используемые приборы и оборудование должны быть сертифицированы и проходить соответствующие поверки.</p> <p>9. Все используемые Исполнителем расчетные программные комплексы должны быть сертифицированы.</p> <p>10. Наличие свидетельств об аттестации лаборатории в единой системе РТН в области промышленной, экологической безопасности, безопасности в энергетике и строительстве и собственной лаборатории разрушающего и неразрушающего контроля.</p> <p>11. Заказчик вправе в одностороннем порядке досрочно расторгнуть Договор в случае, если Подрядчик не приступает своевременно к исполнению Договора или выполняет Работы настолько медленно, что окончание Работ к установленному сроку становится явно невозможным, путем направления Подрядчику соответствующего уведомления. Договор считается расторгнутым с даты получения Подрядчиком уведомления. Для целей настоящего пункта Договора уведомление о досрочном расторжении договора Заказчиком в одностороннем порядке считается полученным Подрядчиком в день получения его копии по адресу электронной почты, указанному в настоящем Договоре. Работы считаются не выполненными Подрядчиком, независимо от наличия либо отсутствия их результата на момент расторжения, и оплате Заказчиком не подлежат. При этом, Стороны особо оговаривают право Заказчика на использование результата Работ, каким он будет на момент расторжения Договора, любым не запрещенным действующим законодательством способом, без оплаты Подрядчику стоимости выполненных на момент расторжения Договора работ, а равно какого-либо возмещения Подрядчику понесенных в связи с выполнением Работ затрат.</p>
12	Результаты работ	<p>1. Результатом работ является Технический Отчет (Заключение) по обследованию и оценке технического состояния строительных конструкций цеха ■ на предмет соответствия требованиям техническим регламентам и иным нормативно-правовым актам.</p> <p>2. В качестве приложений к Отчету должны быть предоставлены:</p> <ul style="list-style-type: none"> - результаты фактических обмеров строительных конструкций (поэтажных планов, разрезов, фасадов, планов кровли, схем основных несущих конструкций (колонн, ферм, подкрановых балок, фундаментов, узлов примыкания и т.д) с ведомостями дефектов и ведомостями замеров элементов; - результаты планово-высотной съемки положения строительных конструкций с предоставлением исполнительных схем и анализа результатов съемки; - результаты определения физико-механических свойств материалов конструкций (определение прочности бетона, отбор проб и

		<p>лабораторные испытания кирпича и раствора);</p> <ul style="list-style-type: none"> - акты вскрытия кровли; - фотоматериалы; - заключение по оценке технического состояния объекта по форме, указанной в приложении В ГОСТ 31937-2011. - паспорт здания в соответствии с приложением Г ГОСТ 31937-2011. - проверочные расчёты конструкций с учётом выявленных дефектов и повреждений, влияющих на несущую способность и устойчивость зданий и сооружений, при их обнаружении; - дефектные ведомости с указанием мест дефектов в графических материалах. Сводная дефектная ведомость с указанием листов. <p>3. Заключение по итогам оценки технического состояния объекта включает в себя:</p> <ul style="list-style-type: none"> - материалы, обосновывающие принятую категорию технического состояния объекта; - задание на проектирование мероприятий по восстановлению или усилению конструкций (если необходимо) с указанием объемов восстановительных работ. <p>4. Порядок работ, содержание, методика, оформление результатов, должны соответствовать требованиям ГОСТ 31937-2011 и другим нормативным актам РФ и Уральского Ф.О.</p>
13	Основные исходные данные для выполнения работ	Архитектурно-строительные чертежи, а также документация, отражающая конструкции каркаса здания, имеющаяся у Заказчика, доступна на территории Заказчика после заключения Договора по отдельному запросу.
14	Обязанности Заказчика	<p>1. Предоставление исходных данных, необходимых для проведения работ (п. 13 данного Технического задания);</p> <p>2. Обеспечение доступа исполнителей к обследуемым конструкциям.</p> <p>3. Заказчик принимает Работы после их надлежащего выполнения Подрядчиком в полном объеме, в том числе, после полного и надлежащего устранения Подрядчиком замечаний к их результату. Наличие у Заказчика замечаний к выполненным Работам рассматривается Сторонами как ненадлежащее выполнение Работ, а срок их устранения Подрядчиком является просрочкой выполнения Работ и дает Заказчику право привлечь Подрядчика к ответственности в соответствии с требованиями Договора и действующего законодательства.</p>
15	Количество и формат передаваемой Заказчику документации	<p>Исполнитель передает Заказчику документацию в составе, указанном в п.10-12 настоящего Технического задания.</p> <p>Документация передается в 4 (четырёх) экземплярах на бумажном носителе и 1 (одном) экземпляре в электронном виде в формате pdf с подписями на CD-диске.</p>

Начальник УКС



М.Н. Моряков

АССОЦИАЦИЯ САМОРЕГУЛИРУЕМЫХ ОРГАНИЗАЦИЙ ОБЩЕРОССИЙСКАЯ НЕГОСУДАРСТВЕННАЯ НЕКОММЕРЧЕСКАЯ ОРГАНИЗАЦИЯ – ОБЩЕРОССИЙСКОЕ МЕЖОТРАСЛЕВОЕ ОБЪЕДИНЕНИЕ РАБОТОДАТЕЛЕЙ «НАЦИОНАЛЬНОЕ ОБЪЕДИНЕНИЕ САМОРЕГУЛИРУЕМЫХ ОРГАНИЗАЦИЙ, ОСНОВАННЫХ НА ЧЛЕНСТВЕ ЛИЦ, ВЫПОЛНЯЮЩИХ ИНЖЕНЕРНЫЕ ИЗЫСКАНИЯ, И САМОРЕГУЛИРУЕМЫХ ОРГАНИЗАЦИЙ, ОСНОВАННЫХ НА ЧЛЕНСТВЕ ЛИЦ, ОСУЩЕСТВЛЯЮЩИХ ПОДГОТОВКУ ПРОЕКТНОЙ ДОКУМЕНТАЦИИ»

3329091977-20230606-1222

(регистрационный номер выписки)

06.06.2023

(дата формирования выписки)

ВЫПИСКА

из единого реестра сведений о членах саморегулируемых организаций в области инженерных изысканий и в области архитектурно-строительного проектирования и их обязательствах

Настоящая выписка содержит сведения о юридическом лице (индивидуальном предпринимателе), осуществляющем подготовку проектной документации:

ОБЩЕСТВО С ОГРАНИЧЕННОЙ ОТВЕТСТВЕННОСТЬЮ "ПРАЙМЭНЕРГОИНЖИНИРИНГ"

(полное наименование юридического лица/ФИО индивидуального предпринимателя)

1173328014364

(основной государственный регистрационный номер)

1. Сведения о члене саморегулируемой организации:

1.1	Идентификационный номер налогоплательщика	3329091977
1.2	Полное наименование юридического лица (Фамилия Имя Отчество индивидуального предпринимателя)	ОБЩЕСТВО С ОГРАНИЧЕННОЙ ОТВЕТСТВЕННОСТЬЮ "ПРАЙМЭНЕРГОИНЖИНИРИНГ"
1.3	Сокращенное наименование юридического лица	ООО "ПРАЙМЭНЕРГОИНЖИНИРИНГ"
1.4	Адрес юридического лица Место фактического осуществления деятельности (для индивидуального предпринимателя)	600027, Россия, Владимирская область, Владимир, СУЗДАЛЬСКИЙ ПР-КТ, 21, кв.1
1.5	Является членом саморегулируемой организации	Ассоциация проектировщиков «Проектирование дорог и инфраструктурь» (СРО-П-168-22112011)
1.6	Регистрационный номер члена саморегулируемой организации	П-168-003329091977-1446
1.7	Дата вступления в силу решения о приеме в члены саморегулируемой организации	10.12.2019
1.8	Дата и номер решения об исключении из членов саморегулируемой организации, основания исключения	

2. Сведения о наличии у члена саморегулируемой организации права осуществлять подготовку проектной документации:

2.1 в отношении объектов капитального строительства (кроме особо опасных, технически сложных и уникальных объектов, объектов использования атомной энергии) (дата возникновения/изменения права)	2.2 в отношении особо опасных, технически сложных и уникальных объектов капитального строительства (кроме объектов использования атомной энергии) (дата возникновения/изменения права)	2.3 в отношении объектов использования атомной энергии (дата возникновения/изменения права)
Да, 10.12.2019	Да, 10.12.2019	Нет



3. Компенсационный фонд возмещения вреда

3.1	Уровень ответственности члена саморегулируемой организации по обязательствам по договору подряда на подготовку проектной документации, в соответствии с которым указанным членом внесен взнос в компенсационный фонд возмещения вреда	Первый уровень ответственности (не превышает двадцать пять миллионов рублей)
3.2	Сведения о приостановлении права осуществлять подготовку проектной документации объектов капитального строительства	

4. Компенсационный фонд обеспечения договорных обязательств

4.1	Дата, с которой член саморегулируемой организации имеет право осуществлять подготовку проектной документации по договорам подряда, заключаемым с использованием конкурентных способов заключения договоров, в соответствии с которым указанным членом внесен взнос в компенсационный фонд обеспечения договорных обязательств	21.07.2021
4.2	Уровень ответственности члена саморегулируемой организации по обязательствам по договорам подряда на подготовку проектной документации, заключаемым с использованием конкурентных способов заключения договоров, в соответствии с которым указанным членом внесен взнос в компенсационный фонд обеспечения договорных обязательств	Первый уровень ответственности (не превышает двадцать пять миллионов рублей)
4.3	Дата уплаты дополнительного взноса	Нет
4.4	Сведения о приостановлении права осуществлять подготовку проектной документации по договорам подряда, заключаемым с использованием конкурентных способов заключения договоров	

5. Фактический совокупный размер обязательств

5.1	Фактический совокупный размер обязательств по договорам подряда на подготовку проектной документации, заключаемым с использованием конкурентных способов заключения договоров на дату выдачи выписки	Нет
-----	------------------------------------------------------------------------------------------------------------------------------------------------------------------------------------------------------	-----

Руководитель аппарата



ДОКУМЕНТ ПОДПИСАН УСИЛЕННОЙ КВАЛИФИЦИРОВАННОЙ
ЭЛЕКТРОННОЙ ПОДПИСЬЮ

Владелец: «НАЦИОНАЛЬНОЕ ОБЪЕДИНЕНИЕ ИЗЫСКАТЕЛЕЙ И
ПРОЕКТИРОВЩИКОВ» «НОПРИЗ»

СЕРТИФИКАТ 13 17 e5 86 00 55 af 51 88 40 b6 b9 68 a2 20 6a 90

ДЕЙСТВИТЕЛЕН: С 22.11.2022 ПО 22.11.2023

А.О. Кожуховский



И.о. начальника управления,
зам. начальника управления
архитектуры и градостроительства
Администрации города Нижний Тагил
И.Н. Гончаренко



Пер. №

139/23-ГП

Градостроительный план земельного участка №

Р	Ф	-	6	6	-	2	-	5	6	-	1	-	0	0	-	2	0	2	3	-	6	2	7	4
---	---	---	---	---	---	---	---	---	---	---	---	---	---	---	---	---	---	---	---	---	---	---	---	---

Градостроительный план земельного участка подготовлен на основании
заявления от 22.05.2023 г. № 21-01/3090, заявитель - АО «Научно-производственная
корпорация «Уралвагонзавод» имени Ф.Э. Дзержинского

(реквизиты заявления правообладателя земельного участка, иного лица в случае, предусмотренном частью 1.1 статьи 57.3
Градостроительного кодекса Российской Федерации с указанием ф.и.о. заявителя - физического лица, либо реквизиты
заявления и наименование заявителя - юридического лица о выдаче градостроительного плана земельного участка)

Местонахождение земельного участка:

Свердловская область

(субъект Российской Федерации)

городской округ город Нижний Тагил

(муниципальный район или городской округ)

город Нижний Тагил

(поселение)

шоссе Восточное, 28

Описание границ земельного участка (образуемого земельного участка):

Обозначение (номер) характерной точки	Перечень координат характерных точек в системе координат, используемой для ведения Единого государственного реестра недвижимости	
	X	Y
1	512 263,27	1 502 769,31
2	512 275,14	1 502 780,58
3	512 270,43	1 502 785,54
4	512 275,18	1 502 790,06
5	512 272,20	1 502 793,20
6	512 266,79	1 502 788,07
7	512 234,28	1 502 822,32
8	512 245,71	1 502 833,16
9	512 236,22	1 502 843,15
10	512 213,58	1 502 821,66

Кадастровый номер земельного участка (при наличии) или в случае, предусмотренном частью 1.1 статьи 57.3 Градостроительного кодекса Российской Федерации, условный номер образуемого земельного участка на основании утвержденных проекта межевания территории и (или) схемы расположения земельного участка или земельных участков на кадастровом плане территории: участок расположен в границах земельного участка 66:56:0401001:244

Площадь земельного участка: 1 372 кв.м.

Информация о расположенных в границах земельного участка объектах капитального строительства: Объекты капитального строительства отсутствуют (согласно сведений ФГБУ «ФКП Росреестр»).

Информация о границах зоны планируемого размещения объекта капитального строительства в соответствии с утвержденным проектом планировки территории (при наличии): *Не утверждался в составе проекта планировки территории.*

Обозначение (номер) характерной точки	Перечень координат характерных точек в системе координат, используемой для ведения Единого государственного реестра недвижимости	
	X	Y
--	--	--

Реквизиты проекта планировки территории и (или) проекта межевания территории в случае, если земельный участок расположен в границах территории, в отношении которой утверждены проект планировки территории и (или) проект межевания территории: *Документация по планировке территории не утверждена.*

Градостроительный план земельного участка подготовлен:
ведущим инженером МКУ «Геоинформационная система»

(ф.и.о., должность уполномоченного лица, наименование органа)



М.П.
(при наличии)




Гавриш
(подпись)

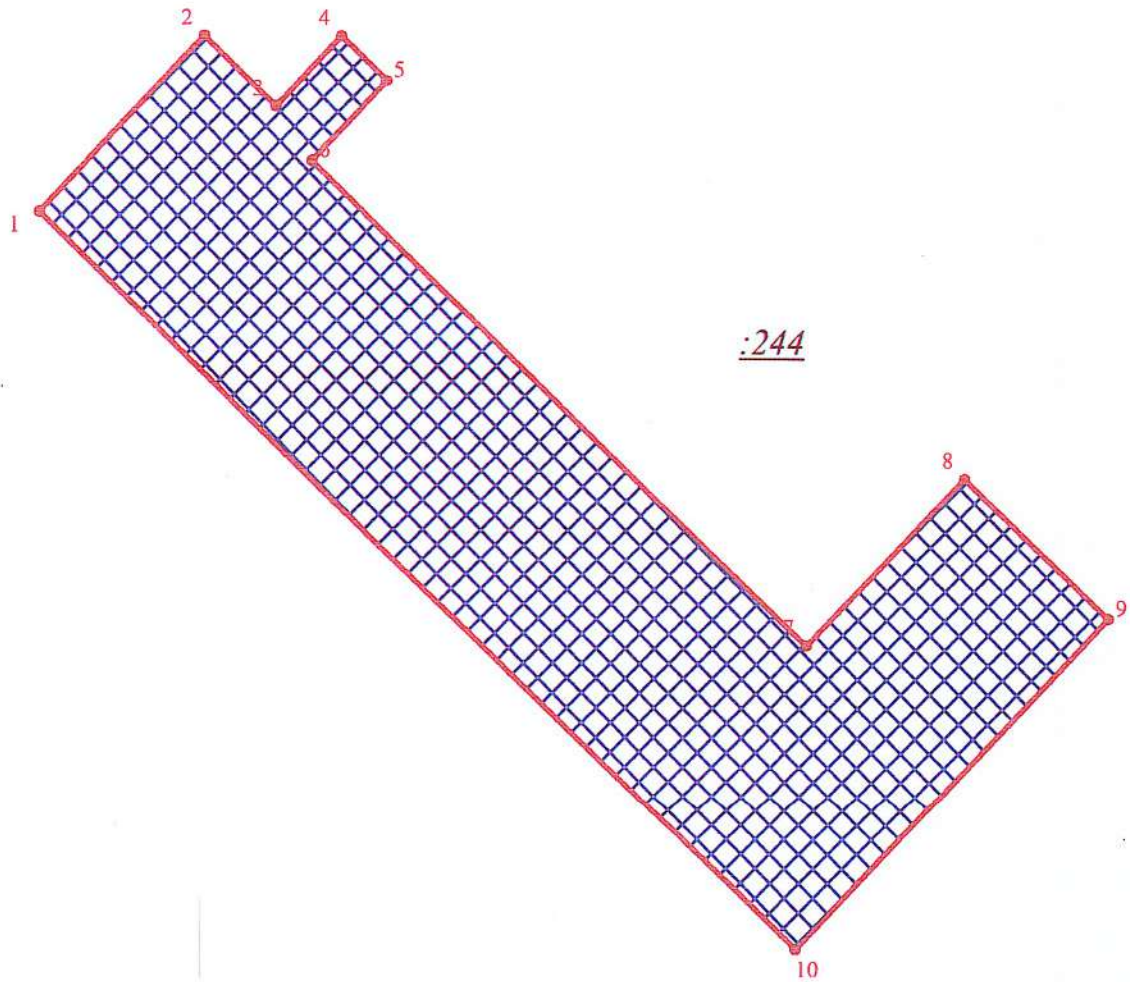
Костырина О.Б.
(расшифровка подписи)

Дата выдачи

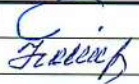
23.05.2023
(дд.мм.гггг.)

Условные обозначения

-  Границы участка
-  Место допустимого размещения объектов капитального строительства
- I Номер объекта (зоны, места, здания, строения, сооружения)
- 1, 2, 3 ... Номера поворотных точек земельного участка
-  Размерная линия



ЧЕРТЕЖ ГПЗУ № РФ-66-2-56-1-00-2023-6274

Адрес участка: Свердловская область, город Нижний Тагил, шоссе Восточное, 28	Начальник отдела ПГД		Романова		
	Инженер ГИС		Костырина		
МКУ "Геоинформационная система"	Арх. №	Масштаб	Планшеты	Дата	Лист
	505/23	1:500		23.05.2023	1 из 2



СИТУАЦИОННЫЙ ПЛАН
с указанием границ земельного участка,
расположенного в Свердловской области,
город Нижний Тагил, шоссе Восточное, 28

1. Чертеж градостроительного плана земельного участка.

Чертеж градостроительного плана земельного участка разработан в масштабе 1:500. Топографическая основа отсутствует.

Чертеж градостроительного плана земельного участка разработан 23.05.2023 г., МКУ «Геоинформационная система».

2. Информация о градостроительном регламенте либо требованиях к назначению, параметрам и размещению объекта капитального строительства на земельном участке, на который действие градостроительного регламента не распространяется или для которого градостроительный регламент не устанавливается:

Земельный участок расположен в территориальной зоне П-1 (зона производственных объектов I-II класса опасности).

Установлен градостроительный регламент.

2.1. Реквизиты акта органа государственной власти субъекта Российской Федерации, органа местного самоуправления, содержащего градостроительный регламент либо реквизиты акта федерального органа государственной власти, органа государственной власти субъекта Российской Федерации, органа местного самоуправления, иной организации, определяющего в соответствии с федеральными законами порядок использования земельного участка, на который действие градостроительного регламента не распространяется или для которого градостроительный регламент не устанавливается.

Нижнетагильская городская Дума

(наименование представительного органа местного самоуправления)

Правила землепользования и застройки городского округа Нижний Тагил, утвержденные решением Нижнетагильской городской Думы от 27.12.2012 г. № 61 (в редакции от 28.06.2013 № 33, от 08.10.2015 № 31, от 24.03.2016 № 17, от 27.10.2016 № 55, от 21.12.2017 № 58, от 28.06.2018 № 36, от 25.04.2019 № 20, от 26.09.2019 № 38, от 28.11.2019 № 51, от 27.02.2020 № 5, от 28.05.2020 № 14, от 25.06.20 № 19, от 24.09.2020 № 31, от 26.11.2020 № 44, от 25.02.2021 № 4, от 25.03.2021 г. № 8, от 30.06.2021 № 24, от 30.09.2021 № 35, от 28.10.2021 № 47, от 27.01.2022 № 7, от 24.03.2022 № 17, от 21.07.2022 № 53, от 24.11.2022 № 67, от 23.03.2023 № 7).

(реквизиты акта об утверждении правил землепользования и застройки, информация обо всех предусмотренных градостроительным регламентом видах разрешенного использования земельного участка (за исключением случаев предоставления земельного участка для государственных или муниципальных нужд))

2.2. Информация о видах разрешенного использования земельного участка.

- Основные виды разрешенного использования земельного участка:

Коммунальное обслуживание; Служебные гаражи;

Производственная деятельность; Тяжелая промышленность;

Автомобилестроительная промышленность;

Легкая промышленность; Фармацевтическая промышленность;

Пищевая промышленность; Нефтехимическая промышленность;

Строительная промышленность;

Энергетика; Связь; Склады; Складские площадки;

Целлюлозно-бумажная промышленность;

Научно – производственная деятельность;

Железнодорожный транспорт; Автомобильный транспорт;

Обеспечение внутреннего правопорядка;

Обеспечение деятельности в области гидрометеорологии и смежных с ней областях.

- Вспомогательные виды использования земельного участка:

Деловое управление;

Земельные участки (территории) общего пользования.

- Условно разрешенные виды использования земельного участка:

Хранение автотранспорта;

Проведение научных исследований;

Бытовое обслуживание; Ветеринарное обслуживание;

Магазины; Общественное питание;

Объекты дорожного сервиса;

Площадки для занятий спортом.

5. Информация об ограничениях использования земельного участка, в том числе, если земельный участок полностью или частично расположен в границах зон с особыми условиями использования территорий:

Информация отсутствует.

6. Информация о границах зон с особыми условиями использования территорий, если земельный участок полностью или частично расположен в границах таких зон:

Отсутствует.

Наименование зоны с особыми условиями использования территории с указанием объекта, в отношении которого установлена такая зона	Перечень координат характерных точек в системе координат, используемой для ведения Единого государственного реестра недвижимости		
	Обозначение (номер) характерной точки	X	Y
1	2	3	4
--	--	--	--

7. Информация о границах публичных сервитутов:

Информация отсутствует.

Обозначение (номер) характерной точки	Перечень координат характерных точек в системе координат, используемой для ведения Единого государственного реестра недвижимости	
	X	Y
--	--	--

8. Номер и (или) наименование элемента планировочной структуры, в границах которого расположен земельный участок:

Дзержинский район города Нижний Тагил.

9. Информация о технических условиях подключения (технологического присоединения) объектов капитального строительства к сетям инженерно-технического обеспечения, определенных с учетом программ комплексного развития систем коммунальной инфраструктуры поселения, городского округа:

В соответствии со ст. 52.1 Градостроительного кодекса РФ технические условия подключения (технологического присоединения) объекта (объектов) капитального строительства получить в организациях, осуществляющих эксплуатацию сетей инженерно-технического обеспечения в порядке, установленном правилами подключения (технологического присоединения) к сетям инженерно-технического обеспечения соответствующего вида, утверждаемыми Правительством Российской Федерации.

Подключение (технологическое присоединение) объектов капитального строительства к объектам электросетевого хозяйства осуществляется на основании ст. 26 Федерального закона от 26.03.2003 N 35-ФЗ (ред. от 11.06.2022) «Об электроэнергетике» (с изм. и доп., вступ. в силу с 01.07.2022).

Технические условия подключения объекта к сетям инженерно-технического обеспечения	Наименование органа (организации), выдавшего технические условия	Дата выдачи технических условий
<i>Водоснабжение и канализование</i>	<i>ООО «Водоканал-НТ»</i>	<i>от 03.05.2023 г. № 299-ПТО</i>
<i>Теплоснабжение</i>	<i>НТ МУП «Тагилэнерго»</i>	<i>от 02.05.2023 г. № 769</i>
	<i>НТ МУП «Горэнерго-НТ»</i>	<i>от 27.04.2023 г. № 1433-ТО</i>
	<i>АО «Регионгаз-инвест»</i>	<i>от 26.04.2023 г. № 14-01-655</i>
<i>Газоснабжение</i>	<i>АО «ГАЗЭКС»</i>	<i>от 26.04.2023 г. № Г/1382</i>

10. Реквизиты нормативных правовых актов субъекта Российской Федерации, муниципальных правовых актов, устанавливающих требования к благоустройству территории:

Решение Нижнетагильской городской Думы от 20.12.2018 № 77 «Об утверждении Правил благоустройства территории города Нижний Тагил» (в ред. решений Нижнетагильской городской Думы от 31.10.2019 № 46, от 26.11.2020 № 51, от 30.09.2021 № 40, от 21.07.2022 № 55).

11. Информация о красных линиях:

Обозначение (номер) характерной точки	Перечень координат характерных точек в системе координат, используемой для ведения Единого государственного реестра недвижимости	
	X	Y
--	--	--

Информация отсутствует.



ООО «ВОДОКАНАЛ - НТ»

ВОДОКАНАЛ

622001, Свердловская область,
г. Нижний Тагил,
ул. Красноармейская, 45а
тел/факс (3435) 23-07-35
тел (3435) 23-07-30

E-mail: voda@voda-nt.ru

р/сч 40702810316220033234
в Уральском банке
ПАО «Сбербанк России» г. Екатеринбург
к/с 30101810500000000674
БИК 046577674
ИНН/КПП 6623034200 /662301001
ОГРН 1069623035316

« 03 » 05 2023 г. № 299-10

Заместителю начальника управления
Архитектуры и градостроительства
Администрации города Н. Тагил
Гончаренко И.Н.

На исх. от 21.04.2023г. №21-01/1351 (вх. от 24.04.2023г. №2922).

Информация о возможности подключения
(технологического присоединения) к централизованным
системам холодного водоснабжения и водоотведения
объекта капитального строительства
в территориальной зоне П-1
кадастровый номер зем.участка 66:56:0401001:244
по адресу: г. Н. Тагил, шоссе Восточное.

Водоснабжение.

Возможная точка подключения – существующий колодец на тупиковой сети хозяйственного водопровода Д500мм по Северному шоссе, состоящей в аренде ООО «Водоканал-НТ».

Максимальная нагрузка водоснабжения в возможной точке подключения для хозяйственных нужд – 0,10м³/сут.

Ввод водопровода в здание допускается при наличии подключения к централизованной системе канализации или локальных очистных сооружений хозяйственных стоков, имеющих положительное санитарно – эпидемиологическое заключение органов Роспотребнадзора (п. 12.2 СП 42.13330.2016, пп.4.3, 4.4 СП 30.13330.2020, п.4.3.5 СП 30-102-99).

Водоотведение.

В данном районе отсутствуют централизованные сети канализации, состоящие в аренде ООО «Водоканал – НТ».

Возможная точка подключения – колодец на сети хозяйственной канализации Д300мм, проходящей в районе северо - восточной стороны земельного участка по адресу: Восточное шоссе, 22 (бывший котельно – радиаторный завод), состоящей в аренде ООО «Водоканал-НТ».

При невозможности прохождения трассы канализации от земельного участка до точки подключения самотеком, предусмотреть насосное оборудование на земельном участке с кадастровым номером 66:56:0401001:244.

Максимальная нагрузка водоотведения в возможной точке подключения – 0,10м³/сут.

Качество сбрасываемых сточных вод должно соответствовать требованиям к составу и свойствам сточных вод, отводимых в централизованную систему водоотведения, установленным в целях предотвращения негативного воздействия на работу централизованной системы водоотведения, и условиям приема сточных вод и загрязняющих веществ в централизованную систему водоотведения города Нижний Тагил.

Сброс дренажных вод и поверхностного (дождевого, ливневого, талого) стока в хозяйственную канализацию не допускается.

Как следует из части 7.1 статьи 57.3 Градостроительного Кодекса при поступлении правообладателю сети инженерно-технического обеспечения (за исключением сетей

электроснабжения) запроса от органа государственной власти, органа местного самоуправления в случаях, предусмотренных Земельным кодексом Российской Федерации, в составе данной информации определяется в том числе срок, в течение которого правообладатель земельного участка может обратиться к правообладателю сети инженерно-технического обеспечения в целях заключения договора о подключении (технологическом присоединении), предусматривающего предоставление ему нагрузки в пределах максимальной нагрузки в возможных точках подключения (технологического присоединения) к сетям инженерно-технического обеспечения, указанной в информации о возможности подключения (технологического присоединения) объектов капитального строительства к сетям инженерно-технического обеспечения. Указанный срок не может составлять менее трех месяцев со дня представления правообладателем сети инженерно-технического обеспечения информации, предусмотренной пунктом 15 части 3 настоящей статьи.

Учитывая вышеизложенное, срок обращения правообладателя земельного участка к правообладателю сети инженерно-технического обеспечения в целях заключения договора о подключении (технологическом присоединении) к сетям инженерно-технического обеспечения – 3 месяца с даты представления данной информации.

Директор



В.В. Таран

РОССИЙСКАЯ ФЕДЕРАЦИЯ
НИЖНЕТАГИЛЬСКОЕ МУНИЦИПАЛЬНОЕ УНИТАРНОЕ ПРЕДПРИЯТИЕ
«ТАГИЛЭНЕРГО»

Юридический адрес:
622002 Свердловская область
г. Нижний Тагил, ул. Кирова, 19
тел. (3435) 23-08-38
тел./факс (3435) 23-02-20
эл. почта ntagilenergo@mail.ru



ОГРН 1026601374260
ИНН 6623000144
КПП 662301001

№ 769 от 02.05.2023

Тагилэнерго

Заместителю начальника управления
архитектуры и градостроительства
И.Н. Гончаренко

В ответ на Ваше обращение от 21.04.2023 № 21-01/1351 по подключению объектов капитального строительства к сетям инженерно-технического обеспечения, сообщая:

1. Тепловых сетей НТ МУП «Тагилэнерго» на земельных участках в районах нижеперечисленных адресов нет:

- г. Нижний Тагил, ул. Свердлова, 19;
- г. Нижний Тагил, ул. Чайковского, 95;
- г. Нижний Тагил, СТ «Уралец-1», Кушвинский тр., западный берег р. Тагил, уч. 145;
- г. Нижний Тагил, ул. Горбуновская, 15;
- г. Нижний Тагил, Восточное шоссе, с кадастровым номером 66:56:0401001:244.


2. Объект на земельном участке по адресу: г. Нижний Тагил, ул. Индустриальная, в районе КС «НТМК» с кадастровым номером 66:56:0203001:6079 находится в зоне обслуживания НТ МУП «Тагилэнерго».

Для выдачи технических условий на теплоснабжение вышеуказанного объекта собственнику необходимо предоставить отопительную нагрузку в НТ МУП «Тагилэнерго».

Директор

Д.Л. Чернушевич

исп. Алексеева И.Т.
тел. 230-800



НТ МУП «ГОРЭНЕРГО-НТ»
НИЖНЕТАГИЛЬСКОЕ МУНИЦИПАЛЬНОЕ УНИТАРНОЕ ПРЕДПРИЯТИЕ
«ГОРЭНЕРГО-НТ»

ИНН 6623090236 КПП 662301001 ОГРН 1126623013461

Юридический/Фактический/Почтовый адрес: 622051, Свердловская область г.Нижний Тагил
ул. Крулской, здание 5Б строение 1.

тел. 8 (3435) 230-560 эл.почта: ge_nt@mail.ru

р/сч. 40701810601280003948 Филиал «Центральный» Банка ВТБ (ПАО) в г. Москве
к/сч. 30101810145250000411 БИК 044525411

27.04.2023г. № 1433-70

Заместителю начальника
Управления архитектуры и градостроительства
Администрации города Нижний Тагил

И.Н.Гончаренко

На Ваш запрос № 21-01/1351 от 21.04.2023г., по подключению объектов капитального строительства и реконструкции к сетям инженерно-технического обеспечения, сообщаем:

- г. Нижний Тагил, ул. Чайковского, 95 (кадастровый номер 66:56:0402006:198)

№ п/п	Наименование показателя	Значение
1	Предельная свободная мощность тепловых сетей	0,005 Гкал/час
2	Максимальная нагрузка	0,005 Гкал/час
3	Сроки подключения объекта капитального строительства к сетям инженерно-технического обеспечения	Подключение потребителя к тепловой сети – после завершения строительства теплотрассы от возводимого объекта до точки подключения к тепловым сетям НТ МУП «Горэнерго-НТ»
4	Срок действия технических условий	Три года
5	Плата за подключение (технологическое присоединение)	Согласно сметной документации

Районы предполагаемого капитального строительства и реконструкции объектов по адресам:

- г.Нижний Тагил, ул.Индустриальная, в районе КС «НТМК» (кадастровый номер 66:56:0203001:6079);
 - г.Нижний Тагил, СТ «Уралец-1», Кушвинский тракт, западный берег р.Тагил, уч.145 (кадастровый номер 66:56:0102006:141);
 - г.Нижний Тагил, ул.Горбуновская,15 (кадастровый номер 66:56:0113004:62);
 - г.Нижний Тагил, шоссе Восточное (кадастровый номер 66:56:0401001:244)
- не входят в зону эксплуатационной ответственности НТ МУП «Горэнерго-НТ».

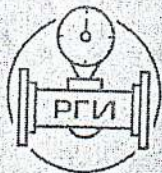
Подключение объекта капитального строительства к сетям инженерно-технического обеспечения по адресу:

- г.Нижний Тагил, ул.Свердлова,19 (кадастровый номер 66:56:0402002:50)
- невозможно, вследствие отсутствия свободной мощности в данном районе.

Главный инженер
НТ МУП «Горэнерго-НТ»

А.Р.Брозовский

Исп. Сосновских Ю.А., тел. (3435)230-590



АКЦИОНЕРНОЕ ОБЩЕСТВО
РЕГИОНГАЗ-ИНВЕСТ

Акционерное общество «Регионгаз-инвест»
620141, г. Екатеринбург,
ул. Артинская, д. 15 оф. 401
тел/факс.: (343) 227-88-01; e-mail: rg@rgi-m.ru
ИНН/КПП 6659075136/667801001
ОГРН 1026602949251

Начальнику управления
архитектуры и градостроительства

Бородиной И.Б.

26.04. 2023 г. № 14-21-655

На № 21-01/1351 от 21.04.2023

О подготовке градостроительных планов

Уважаемая Ирина Борисовна!

В ответ на Ваш запрос по вопросу подготовки градостроительных планов следующих земельных участков сообщаем:

1. Земельный участок с кадастровым номером 66:56:0402002:50, расположенный по адресу: г. Н.Тагил, ул. Свердлова, 19 (для строительства производственной базы) - сетей филиала АО «Регионгаз-инвест» в МО г. Н.Тагил в данном районе нет;
2. Земельный участок с кадастровым номером 66:56:0203001:6079, расположенный по адресу: г. Н.Тагил, ул. Индустриальная, в районе КС «НТМК» (для строительства склада) - сетей филиала АО «Регионгаз-инвест» в МО г. Н.Тагил в данном районе нет;
3. Земельный участок с кадастровым номером 66:56:0402006:198, расположенный по адресу: г. Н.Тагил, ул. Чайковского, 95 (для строительства магазина) - сетей филиала АО «Регионгаз-инвест» в МО г. Н.Тагил в данном районе нет;
4. Земельный участок с кадастровым номером 66:56:0102006:14, расположенный по адресу: г. Н.Тагил, СТ «Уралец-1», Кушвинский тракт, западный берег р. Тагил, уч. 145 (для строительства бани) – сетей филиала АО «Регионгаз-инвест» в МО г. Н.Тагил в данном районе нет;
5. Земельный участок с кадастровым номером 66:56:0113004:62, расположенный по адресу: г. Н.Тагил, ул. Горбуновская, 15 (для строительства жилого дома) – сетей филиала АО «Регионгаз-инвест» в МО г. Н.Тагил в данном районе нет;

6. Земельный участок с кадастровым номером 66:56:0401001:244, расположенный по адресу: г. Н.Тагил, шоссе Восточное, территория УВЗ (для проектной документации) – сетей АО «Регионгаз-инвест» в МО г. Н.Тагил в данном районе нет.

С уважением,

Руководитель филиала

АО «Регионгаз-Инвест» в г. Нижнем Тагиле

С.Н.Козлов



АКЦИОНЕРНОЕ ОБЩЕСТВО «ГАЗЭКС»
(АО «ГАЗЭКС»)
ГОРНОЗАВОДСКОЙ ОКРУГ

Почтовый адрес: ул. Газетная, 44, г. Нижний Тагил, Свердловская обл., 622001, тел. 8(3435)96 06 96, факс 8(3435) 96 05 40,
e-mail: pta@gazeks.com

Юридический адрес: ул. Мусоргского д.4, г. Каменск-Уральский, Свердловская область, 623428, тел. 8(343)266 94 96, факс 8(343)272-36-52
www.gazeks.com, e-mail: mail@gazeks.com, ОКПО 03302492, ИНН/КПП 6612001379/661201001, ОГРН 1036600620440

20.04.2023

№ Г/ 1382

На № 21-01/1351 от 21.04.2023

Заместителю начальника
управления архитектуры и
градостроительства
Администрации г. Нижний Тагил

И. Н. Гончаренко

622001, г. Нижний Тагил
ул. Красноармейская, 36
тел. (3435) 25-75-36

Наименование объекта: Для подготовки градостроительного плана земельного участка, расположенного по адресу: Свердловская область, г. Нижний Тагил, шоссе Восточное, с кадастровым номером 66:56:0401001:244, для проектной документации.

Информация о газификации территории в месте присоединения объекта:

Указанный объект находится на ранее газифицированной территории АО НПК «Уралвагозавод»

Информация о собственнике газораспределительных сетей в точке присоединения объекта:

АО «Уральские газовые сети»

Данное письмо не является основанием для проектирования.

Главный инженер

А.Н. Симонов

Управление Федеральной службы государственной регистрации, кадастра и картографии по Свердловской области
полное наименование органа регистрации прав

Выписка из Единого государственного реестра недвижимости об объекте недвижимости


Сведения о характеристиках объекта недвижимости


В Единый государственный реестр недвижимости внесены следующие сведения:

Раздел 1 Лист 1

Земельный участок			
вид объекта недвижимости			
Лист № 1 раздела 1	Всего листов раздела 1: 5	Всего разделов: 8	Всего листов выписки: 477
26.10.2022г.			
Кадастровый номер:	66:56:0401001:244		
Номер кадастрового квартала:	66:56:0401001		
Дата присвоения кадастрового номера:	09.07.2013		

Ранее присвоенный государственный учетный номер:	данные отсутствуют
Местоположение:	Свердловская область, г. Нижний Тагил, ш. Восточное, дом 28
Площадь:	4961992 +/- 780
Кадастровая стоимость, руб.:	911964509.68
Кадастровые номера расположенных в пределах земельного участка объектов недвижимости:	66:56:0000000:20483, 66:56:0000000:20484, 66:56:0000000:20721, 66:56:0000000:22444, 66:56:0401001:449, 66:56:0401001:461, 66:56:0401001:462, 66:56:0401001:469, 66:56:0401001:522, 66:56:0401001:572, 66:56:0401001:620, 66:56:0401001:649, 66:56:0401001:839, 66:56:0401001:840, 66:56:0401001:841, 66:56:0401001:858, 66:56:0401001:916, 66:56:0401001:365, 66:56:0401001:772, 66:56:0000000:30679, 66:56:0000000:30707, 66:56:0401001:399, 66:56:0000000:30743, 66:56:0401001:1031, 66:56:0401001:1038, 66:56:0401001:1037, 66:56:0401001:1036, 66:56:0401001:1035, 66:56:0401001:1034, 66:56:0401001:1032, 66:56:0401001:1033, 66:56:0000000:31348
Кадастровые номера объектов недвижимости, из которых образован объект недвижимости:	66:56:0401001:52
Кадастровые номера образованных объектов недвижимости:	данные отсутствуют
Категория земель:	Земли населенных пунктов
Виды разрешенного использования:	тяжелая промышленность
Сведения о кадастровом инженерере:	данные отсутствуют
Сведения о лесах, водных объектах и об иных природных объектах, расположенных в пределах земельного участка:	данные отсутствуют
Сведения о том, что земельный участок полностью расположен в границах зоны с особыми условиями использования территории, территории объекта культурного наследия, публичного сервитута:	данные отсутствуют

полное наименование должности	 ДОКУМЕНТ ПОДПИСАН ЭЛЕКТРОННОЙ ПОДПИСЬЮ	инициалы, фамилия
	Сертификат: 64575127400433833109200328139839306360 Владелец: ФЕДЕРАЛЬНАЯ СЛУЖБА ГОСУДАРСТВЕННОЙ РЕГИСТРАЦИИ, КАДАСТРА И КАРТОГРАФИИ Действителен: с 17.05.2022 по 10.08.2023	

Земельный участок			
вид объекта недвижимости			
Лист № 2 раздела 1	Всего листов раздела 1: 5	Всего разделов: 8	Всего листов выписки: 477
26.10.2022г.			
Кадастровый номер:		66:56:0401001:244	
Сведения о том, что земельный участок расположен в границах особой экономической зоны, территории опережающего социально-экономического развития, зоны территориального развития в Российской Федерации, игровой зоны:		данные отсутствуют	
Сведения о том, что земельный участок расположен в границах особо охраняемой природной территории, охотничьих угодий, лесничеств:		данные отсутствуют	
Сведения о результатах проведения государственного земельного надзора:		данные отсутствуют	
Сведения о расположении земельного участка в границах территории, в отношении которой утвержден проект межевания территории:		данные отсутствуют	
Условный номер земельного участка:		данные отсутствуют	
Сведения о принятии акта и (или) заключении договора, предусматривающих предоставление в соответствии с земельным законодательством исполнительным органом государственным органом власти или органом местного самоуправления, находящегося в государственной или муниципальной собственности земельного участка для строительства наемного дома социального использования или наемного дома коммерческого использования:		данные отсутствуют	
Сведения о том, что земельный участок или земельные участки образованы на основании решения об изъятии земельного участка и (или) расположенного на нем объекта недвижимости для государственных или муниципальных нужд:		данные отсутствуют	
Сведения о том, что земельный участок образован из земель или земельного участка, государственная собственность на которые не разграничена:		данные отсутствуют	
Сведения о наличии земельного спора о местоположении границ земельных участков:		данные отсутствуют	
Статус записи об объекте недвижимости:		Сведения об объекте недвижимости имеют статус "актуальные"	
Особые отметки:		Граница земельного участка состоит из 12 контуров. Учетные номера контуров и их площади: 1 - 943178.48 кв.м, 2 - 45931.07 кв.м, 3 - 46329.59 кв.м, 4 - 1161906.02 кв.м, 5 - 2278145.51 кв.м, 6 - 7151.19 кв.м, 7 - 46327.8 кв.м, 8 - 105130.55 кв.м, 9 - 34146.05 кв.м, 10 - 42988.33 кв.м, 11 - 246772.86 кв.м, 12 - 3984.77 кв.м. Для данного земельного участка обеспечен доступ	
полное наименование должности		 ДОКУМЕНТ ПОДПИСАН ЭЛЕКТРОННОЙ ПОДПИСЬЮ	
		инициалы, фамилия	

Сертификат: 64575127400433833109200328139839306360
 Владелец: ФЕДЕРАЛЬНАЯ СЛУЖБА ГОСУДАРСТВЕННОЙ
 РЕГИСТРАЦИИ, КАДАСТРА И КАРТОГРАФИИ
 Действителен: с 17.05.2022 по 10.08.2023


Земельный участок			
вид объекта недвижимости			

Лист № 4 раздела 1	Всего листов раздела 1: 5	Всего разделов: 8	Всего листов выписки: 477
--------------------	---------------------------	-------------------	---------------------------

26.10.2022г.

Кадастровый номер:	66:56:0401001:244
--------------------	-------------------

распределительная сетевая компания Урала". вид ограничения (обременения): ограничения прав на земельный участок, предусмотренные статьей 56 Земельного кодекса Российской Федерации; срок действия: с 18.11.2015; реквизиты документа-основания: карта (план) от 28.04.2012 № 21642 выдан: ООО "Кадастровый центр". вид ограничения (обременения): ограничения прав на земельный участок, предусмотренные статьей 56 Земельного кодекса Российской Федерации; срок действия: с 19.11.2015; реквизиты документа-основания: карта(План) от 28.04.2012 № 21670 выдан: ООО "Кадастровый центр". вид ограничения (обременения): ограничения прав на земельный участок, предусмотренные статьей 56 Земельного кодекса Российской Федерации; срок действия: с 19.11.2015; реквизиты документа-основания: карта (план) от 28.04.2012 № 21643 выдан: ООО "Кадастровый центр". вид ограничения (обременения): ограничения прав на земельный участок, предусмотренные статьей 56 Земельного кодекса Российской Федерации; срок действия: с 20.11.2015; реквизиты документа-основания: карта(План) от 28.04.2012 № 21644 выдан: ООО "Кадастровый центр". вид ограничения (обременения): ограничения прав на земельный участок, предусмотренные статьей 56 Земельного кодекса Российской Федерации; срок действия: с 05.06.2020; реквизиты документа-основания: постановление Правительства РФ «Об утверждении Правил установления санитарно-защитных зон и использования земельных участков, расположенных в границах санитарно-защитных зон» от 03.03.2018 № 222 выдан: Правительство Российской Федерации. вид ограничения (обременения): ограничения прав на земельный участок, предусмотренные статьей 56 Земельного кодекса Российской Федерации; срок действия: с 26.10.2020; реквизиты документа-основания: приказ об установлении границ зон затопления, подтопления территории, прилегающей к р.Баранча, р.Бобровка, р.Большая Кушва, р. Большая Река, р.Большие Таны, р.Большой Потяж, р.Волчевка, р.Выя, р.Вязовка, р.Грязнушка, р.Ежовка, р.Еква, р.Елизаветинка, р.Леба, р.Лебяжий лог, р.Лебяжка, р.Малая Кушва, р.Марьгьян, р.Межевая утка, р.Ольховка, р.Рудянка, р.Руш, р.Серебрянка, р.Сулем, р.Тагил, р.Чауж, р.Чашиха, р.Чёрная, р.Черная Катабка, р.Чусовая...ГО г.Нижний Тагил Горнозаводского УО СО от 20.03.2020 № 42 выдан: Нижне-Обское бассейновое водное управление; водный Кодекс Российской Федерации от 03.06.2006 № 74-ФЗ выдан: Государственная Дума Российской Федерации. вид ограничения (обременения): ограничения прав на земельный участок, предусмотренные статьей 56 Земельного кодекса Российской Федерации; срок действия: с 22.11.2020; реквизиты документа-основания: приказ об установлении границ зон затопления, подтопления территории, прилегающей к р.Баранча, р.Бобровка, р.Большая Кушва, р. Большая Река, р.Большие Таны, р.Большой Потяж, р.Волчевка, р.Выя, р.Вязовка, р.Грязнушка,

полное наименование должности	 ДОКУМЕНТ ПОДПИСАН ЭЛЕКТРОННОЙ ПОДПИСЬЮ	инициалы, фамилия
-------------------------------	----------------------------------------------------------------------------------------------------------------------------------	-------------------

Сертификат: 64575127400433833109200328139839306360
 Владелец: ФЕДЕРАЛЬНАЯ СЛУЖБА ГОСУДАРСТВЕННОЙ
 РЕГИСТРАЦИИ, КАДАСТРА И КАРТОГРАФИИ
 Действителен: с 17.05.2022 по 10.08.2023

Земельный участок			
вид объекта недвижимости			
Лист № 5 раздела 1	Всего листов раздела 1: 5	Всего разделов: 8	Всего листов выписки: 477
26.10.2022г.			
Кадастровый номер:	66:56:0401001:244		
	р.Ежовка, р.Еква, р.Елизаветинка, р.Леба, р.Лебяжий лог, р.Лебяжка, р.Малая Кушва, р.Марьтъян, р.Межевая утка, р.Ольховка, р.Рудянка, р.Руш, р.Серебрянка, р.Сулем, р.Тагил, р.Чауж, р.Чащиха, р.Чёрная, р.Черная Катабка, р.Чусовая...ГО г.Нижний Тагил Горнозаводского УО СО от 20.03.2020 № 42 выдан: Нижне-Обское бассейновое водное управление Федерального агентства водных ресурсов; водный кодекс Российской Федерации от 03.06.2006 № 74-ФЗ выдан: Государственная Дума РФ.		
Получатель выписки:	Родионова Елена Васильевна (представитель правообладателя), Правообладатель: от имени заявителя Акционерное общество "Научно-производственная корпорация "Уралвагонзавод" имени Ф.Э.Дзержинского", 6623029538		


полное наименование должности		ДОКУМЕНТ ПОДПИСАН	инициалы, фамилия
		ЭЛЕКТРОННОЙ ПОДПИСЬЮ	
<small>Сертификат: 64575127400433833109200328139839306360 Владелец: ФЕДЕРАЛЬНАЯ СЛУЖБА ГОСУДАРСТВЕННОЙ РЕГИСТРАЦИИ, КАДАСТРА И КАРТОГРАФИИ Действителен: с 17.05.2022 по 10.08.2023</small>			

Выписка из Единого государственного реестра недвижимости об объекте недвижимости
Сведения о зарегистрированных правах

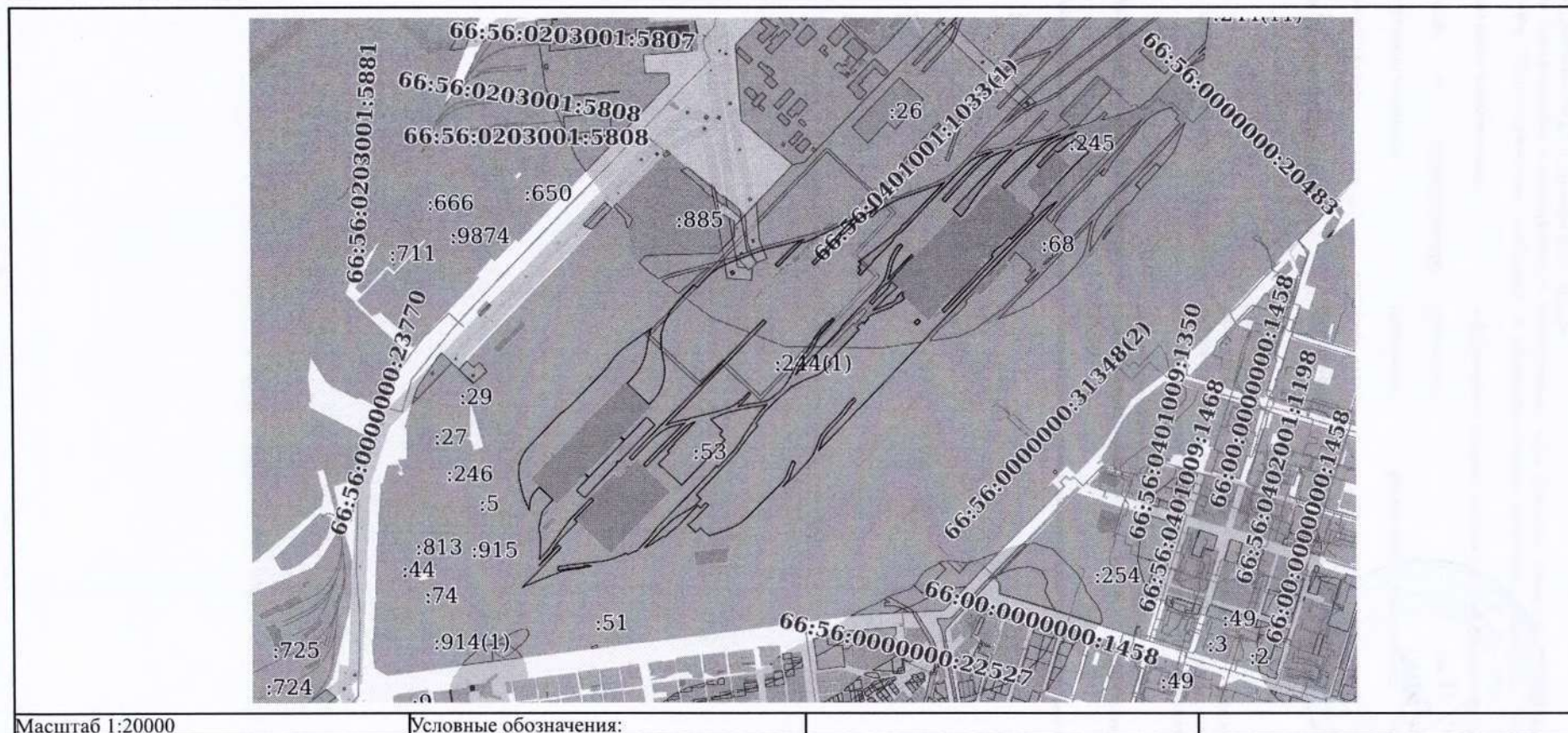
Земельный участок			
вид объекта недвижимости			
Лист № 1 раздела 2		Всего листов раздела 2: 2	
		Всего разделов: 8	
Всего листов выписки: 477			
26.10.2022г.			
Кадастровый номер:		66:56:0401001:244	
1	Правообладатель (правообладатели):	1.1	"Научно-производственная корпорация "Уралвагонзавод" имени Ф.Э. Дзержинского", ИНН: 6623029538, ОГРН: 1086623002190, контактная информация: dep61-1@yandex.ru, Россия, Свердловская область, г. Нижний Тагил, ш. Восточное, д. 28
2	Вид, номер, дата и время государственной регистрации права:	2.1	Собственность 66-66-02/086/2013-308 23.08.2013 00:00:00
3	Сведения об осуществлении государственной регистрации сделки, права без необходимого в силу закона согласия третьего лица, органа:	3.1	данные отсутствуют
4	Ограничение прав и обременение объекта недвижимости:	не зарегистрировано	
5	Договоры участия в долевом строительстве:	не зарегистрировано	
6	Заявленные в судебном порядке права требования:	данные отсутствуют	
7	Сведения о возражении в отношении зарегистрированного права:	данные отсутствуют	
8	Сведения о наличии решения об изъятии объекта недвижимости для государственных и муниципальных нужд:	данные отсутствуют	
9	Сведения о невозможности государственной регистрации без личного участия правообладателя или его законного представителя:	данные отсутствуют	
10	Правопритязания и сведения о наличии поступивших, но не рассмотренных заявлений о проведении государственной регистрации права (перехода, прекращения права), ограничения права или обременения объекта недвижимости, сделки в отношении объекта недвижимости:	отсутствуют	

полное наименование должности		ДОКУМЕНТ ПОДПИСАН	инициалы, фамилия
		ЭЛЕКТРОННОЙ ПОДПИСЬЮ	
Сертификат: 64575127400433833109200328139839306360 Владелец: ФЕДЕРАЛЬНАЯ СЛУЖБА ГОСУДАРСТВЕННОЙ РЕГИСТРАЦИИ, КАДАСТРА И КАРТОГРАФИИ Действителен: с 17.05.2022 по 10.08.2023			

Земельный участок			
вид объекта недвижимости			
Лист № 2 раздела 2	Всего листов раздела 2: 2	Всего разделов: 8	Всего листов выписки: 477
26.10.2022г.			
Кадастровый номер:		66:56:0401001:244	
11	Сведения о невозможности государственной регистрации перехода, прекращения, ограничения права на земельный участок из земель сельскохозяйственного назначения:	данные отсутствуют	

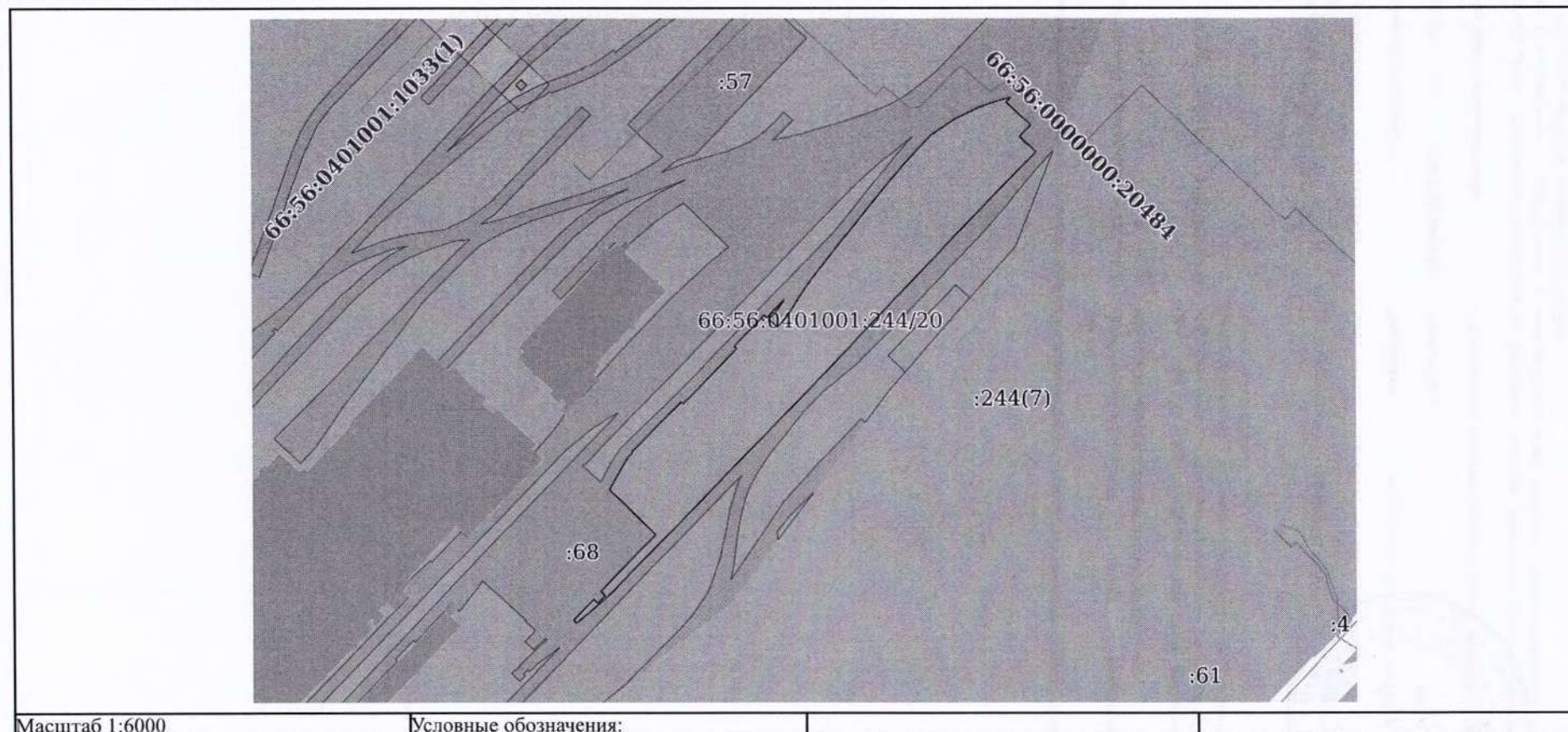
полное наименование должности	 ДОКУМЕНТ ПОДПИСАН ЭЛЕКТРОННОЙ ПОДПИСЬЮ	инициалы, фамилия
	Сертификат: 64575127400433833109200328139839306360 Владелец: ФЕДЕРАЛЬНАЯ СЛУЖБА ГОСУДАРСТВЕННОЙ РЕГИСТРАЦИИ, КАДАСТРА И КАРТОГРАФИИ Действителен: с 17.05.2022 по 10.08.2023	

Земельный участок			
вид объекта недвижимости			
Лист № 2 раздела 3	Всего листов раздела 3: 13	Всего разделов: 8	Всего листов выписки: 477
26.10.2022г.			
Кадастровый номер:		66:56:0401001:244	




полное наименование должности	 ДОКУМЕНТ ПОДПИСАН ЭЛЕКТРОННОЙ ПОДПИСЬЮ	инициалы, фамилия
	Сертификат: 64575127400433833109200328139839306360 Владелец: ФЕДЕРАЛЬНАЯ СЛУЖБА ГОСУДАРСТВЕННОЙ РЕГИСТРАЦИИ, КАДАСТРА И КАРТОГРАФИИ Действителен: с 17.05.2022 по 10.08.2023	

Земельный участок вид объекта недвижимости			
Лист № 3 раздела 3	Всего листов раздела 3: 13	Всего разделов: 8	Всего листов выписки: 477
26.10.2022г.			
Кадастровый номер:		66:56:0401001:244	

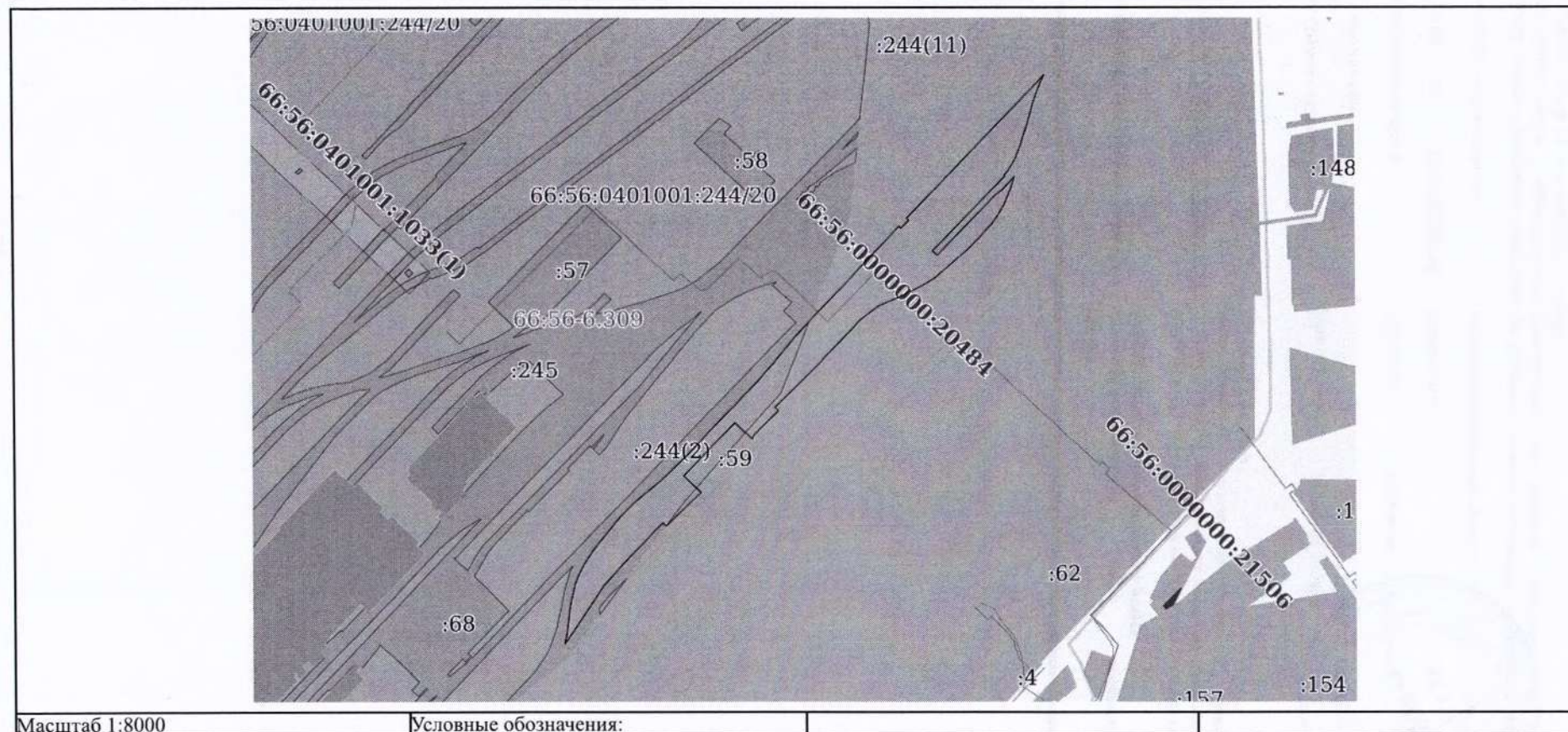


Масштаб 1:6000

Условные обозначения:


полное наименование должности	 ДОКУМЕНТ ПОДПИСАН ЭЛЕКТРОННОЙ ПОДПИСЬЮ	инициалы, фамилия
	Сертификат: 64575127400433833109200328139839306360 Владелец: ФЕДЕРАЛЬНАЯ СЛУЖБА ГОСУДАРСТВЕННОЙ РЕГИСТРАЦИИ, КАДАСТРА И КАРТОГРАФИИ Действителен: с 17.05.2022 по 10.08.2023	

Земельный участок			
вид объекта недвижимости			
Лист № 4 раздела 3	Всего листов раздела 3: 13	Всего разделов: 8	Всего листов выписки: 477
26.10.2022г.			
Кадастровый номер:		66:56:0401001:244	



Масштаб 1:8000

Условные обозначения:

полное наименование должности	 ДОКУМЕНТ ПОДПИСАН ЭЛЕКТРОННОЙ ПОДПИСЬЮ	инициалы, фамилия
	Сертификат: 64575127400433833109200328139839306360 Владелец: ФЕДЕРАЛЬНАЯ СЛУЖБА ГОСУДАРСТВЕННОЙ РЕГИСТРАЦИИ, КАДАСТРА И КАРТОГРАФИИ Действителен: с 17.05.2022 по 10.08.2023	

Земельный участок
вид объекта недвижимости

Лист № 5 раздела 3

Всего листов раздела 3: 13

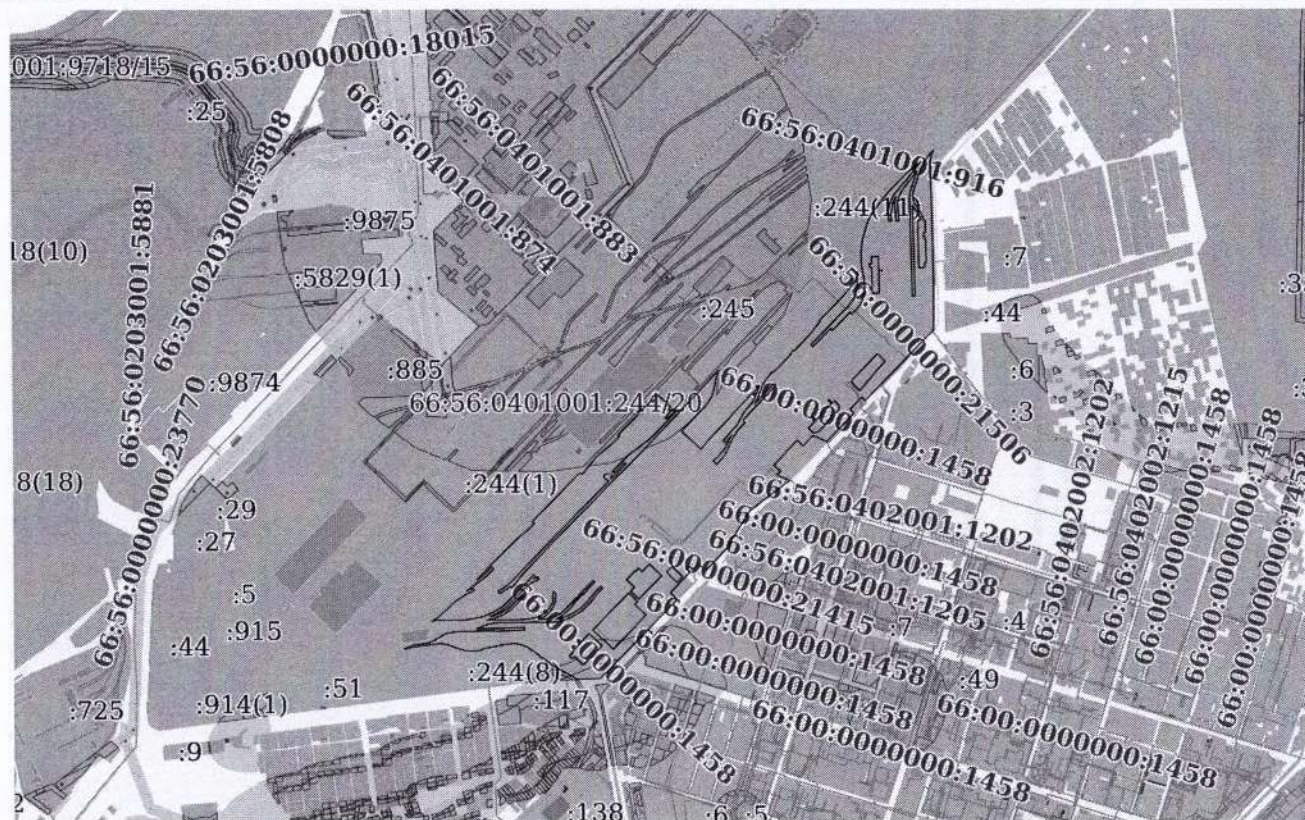
Всего разделов: 8

Всего листов выписки: 477

26.10.2022г.

Кадастровый номер:

66:56:0401001:244



Масштаб 1:30000

Условные обозначения:

полное наименование должности



ДОКУМЕНТ ПОДПИСАН

ЭЛЕКТРОННОЙ ПОДПИСЬЮ

Сертификат: 64575127400433833109200328139839306360

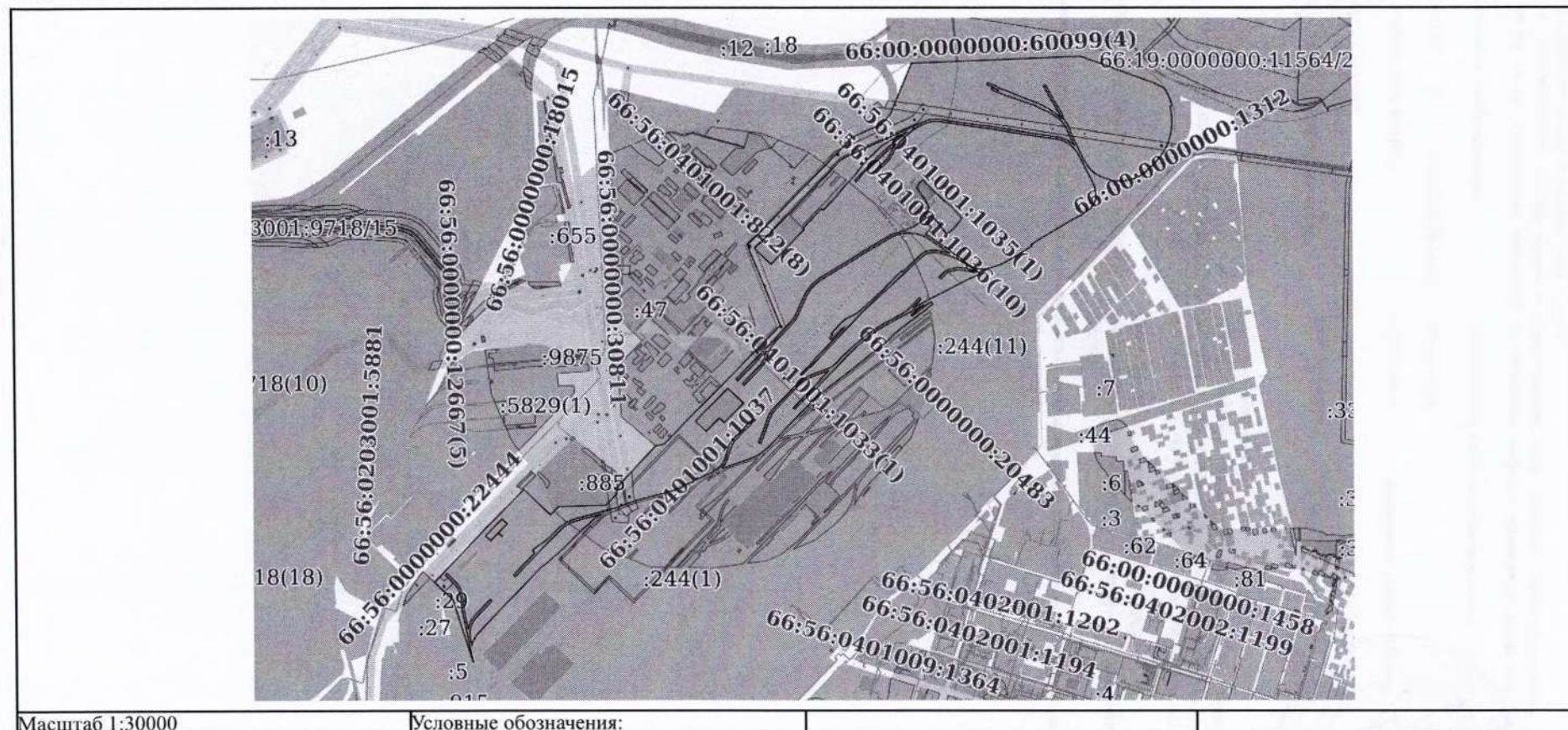
Владелец: ФЕДЕРАЛЬНАЯ СЛУЖБА ГОСУДАРСТВЕННОЙ

РЕГИСТРАЦИИ, КАДАСТРА И КАРТОГРАФИИ

Действителен: с 17.05.2022 по 10.08.2023

инициалы, фамилия

Земельный участок			
вид объекта недвижимости			
Лист № 6 раздела 3	Всего листов раздела 3: 13	Всего разделов: 8	Всего листов выписки: 477
26.10.2022г.			
Кадастровый номер:		66:56:0401001:244	



полное наименование должности	 ДОКУМЕНТ ПОДПИСАН ЭЛЕКТРОННОЙ ПОДПИСЬЮ	инициалы, фамилия
	Сертификат: 64575127400433833109200328139839306360 Владелец: ФЕДЕРАЛЬНАЯ СЛУЖБА ГОСУДАРСТВЕННОЙ РЕГИСТРАЦИИ, КАДАСТРА И КАРТОГРАФИИ Действителен: с 17.05.2022 по 10.08.2023	

Земельный участок
вид объекта недвижимости

Лист № 7 раздела 3	Всего листов раздела 3: 13	Всего разделов: 8	Всего листов выписки: 477
--------------------	----------------------------	-------------------	---------------------------


26.10.2022г.

Кадастровый номер:	66:56:0401001:244
--------------------	-------------------



Масштаб 1:4000

Условные обозначения:

полное наименование должности	 ДОКУМЕНТ ПОДПИСАН ЭЛЕКТРОННОЙ ПОДПИСЬЮ	инициалы, фамилия
-------------------------------	----------------------------------------------------------------------------------------------------------------------------------	-------------------

Сертификат: 64575127400433833109200328139839306360
 Владелец: ФЕДЕРАЛЬНАЯ СЛУЖБА ГОСУДАРСТВЕННОЙ
 РЕГИСТРАЦИИ, КАДАСТРА И КАРТОГРАФИИ
 Действителен: с 17.05.2022 по 10.08.2023

Земельный участок
вид объекта недвижимости

Лист № 8 раздела 3

Всего листов раздела 3: 13

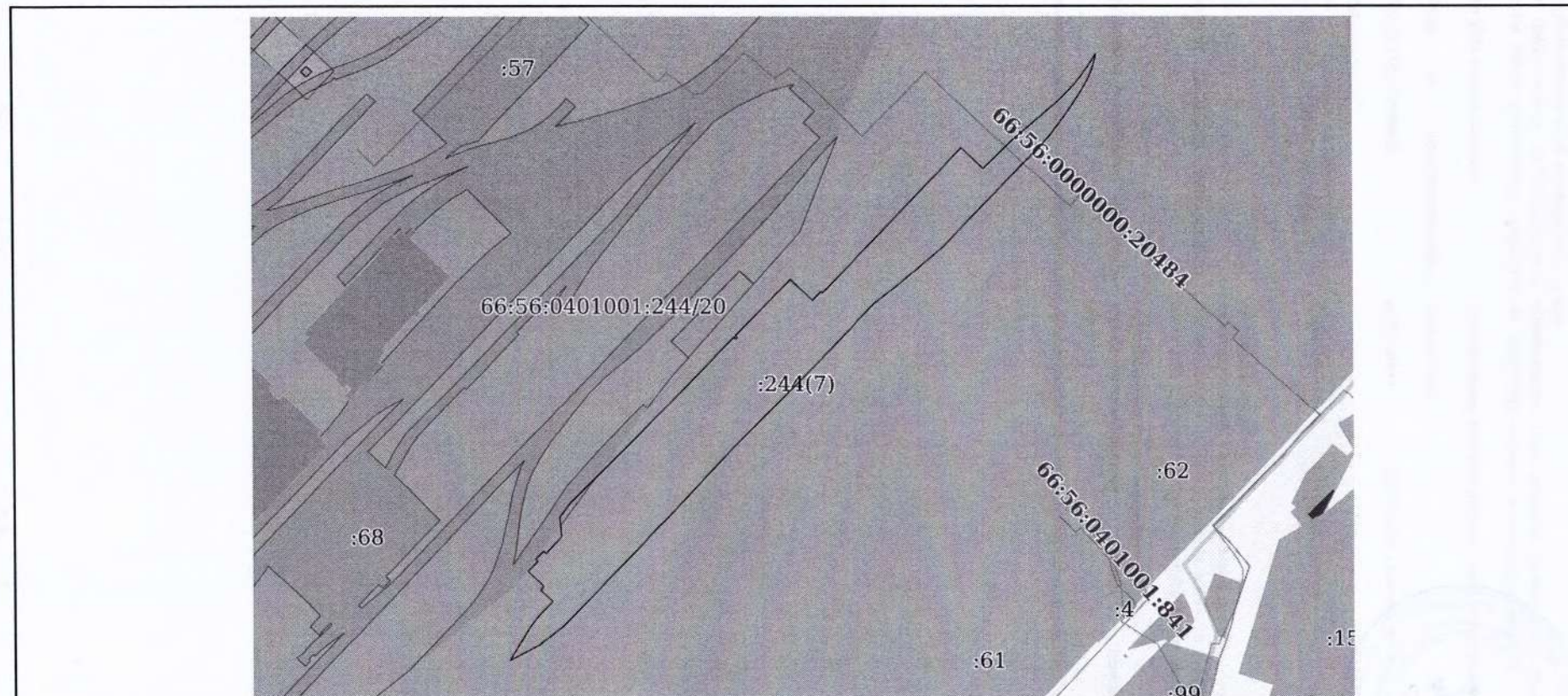
Всего разделов: 8

Всего листов выписки: 477

26.10.2022г.

Кадастровый номер:

66:56:0401001:244



Масштаб 1:6000

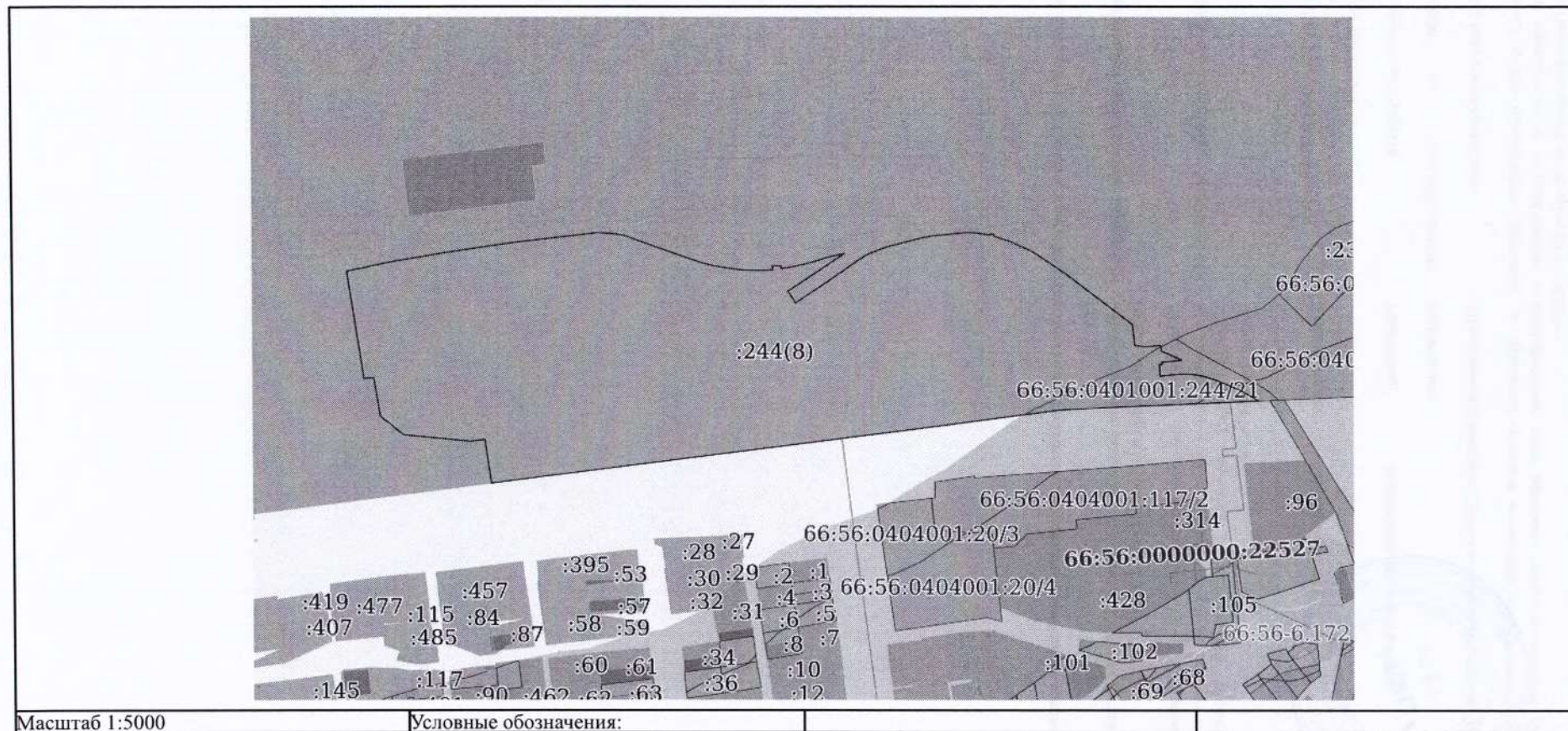
Условные обозначения:

полное наименование должности	<p>ДОКУМЕНТ ПОДПИСАН ЭЛЕКТРОННОЙ ПОДПИСЬЮ</p>	инициалы, фамилия
-------------------------------	---------------------------------------------------	-------------------



Сертификат: 64575127400433833109200328139839306360
Владелец: ФЕДЕРАЛЬНАЯ СЛУЖБА ГОСУДАРСТВЕННОЙ
РЕГИСТРАЦИИ, КАДАСТРА И КАРТОГРАФИИ
Действителен: с 17.05.2022 по 10.08.2023

Земельный участок			
вид объекта недвижимости			
Лист № 9 раздела 3	Всего листов раздела 3: 13	Всего разделов: 8	Всего листов выписки: 477
26.10.2022г.			
Кадастровый номер:		66:56:0401001:244	



полное наименование должности	 ДОКУМЕНТ ПОДПИСАН ЭЛЕКТРОННОЙ ПОДПИСЬЮ	инициалы, фамилия
	Сертификат: 64575127400433833109200328139839306360 Владелец: ФЕДЕРАЛЬНАЯ СЛУЖБА ГОСУДАРСТВЕННОЙ РЕГИСТРАЦИИ, КАДАСТРА И КАРТОГРАФИИ Действителен: с 17.05.2022 по 10.08.2023	

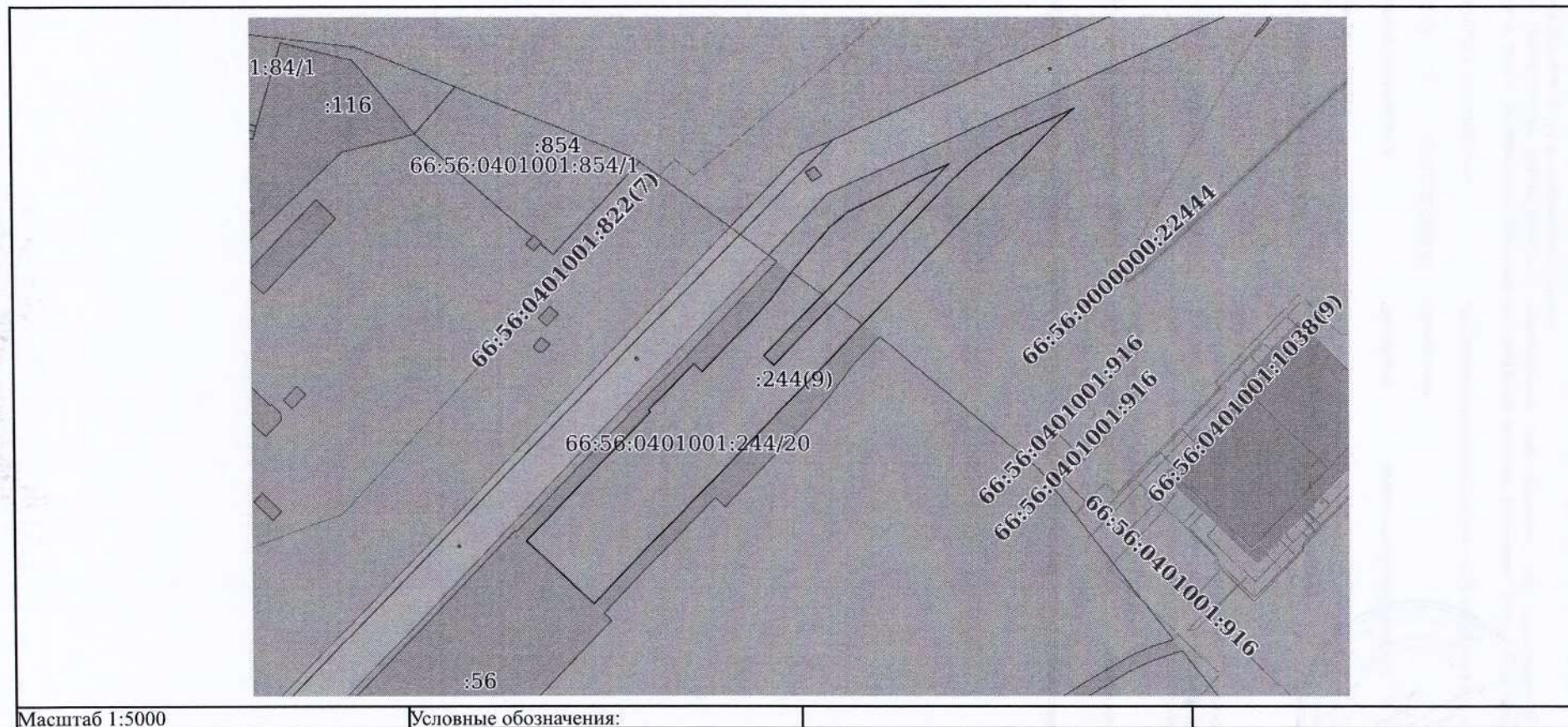
Земельный участок			
вид объекта недвижимости			

Лист № 10 раздела 3	Всего листов раздела 3: 13	Всего разделов: 8	Всего листов выписки: 477
---------------------	----------------------------	-------------------	---------------------------

26.10.2022г.

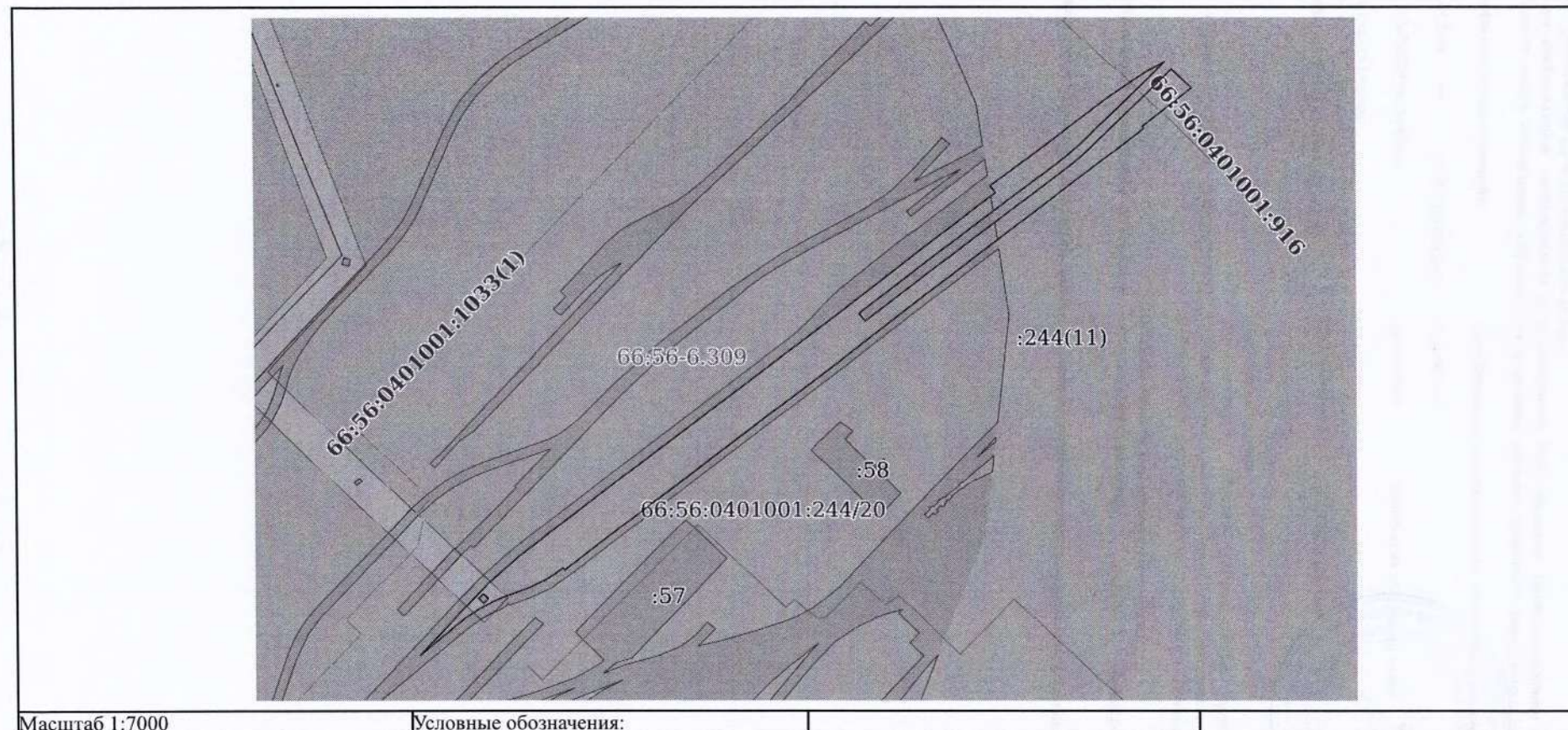
Кадастровый номер:

66:56:0401001:244



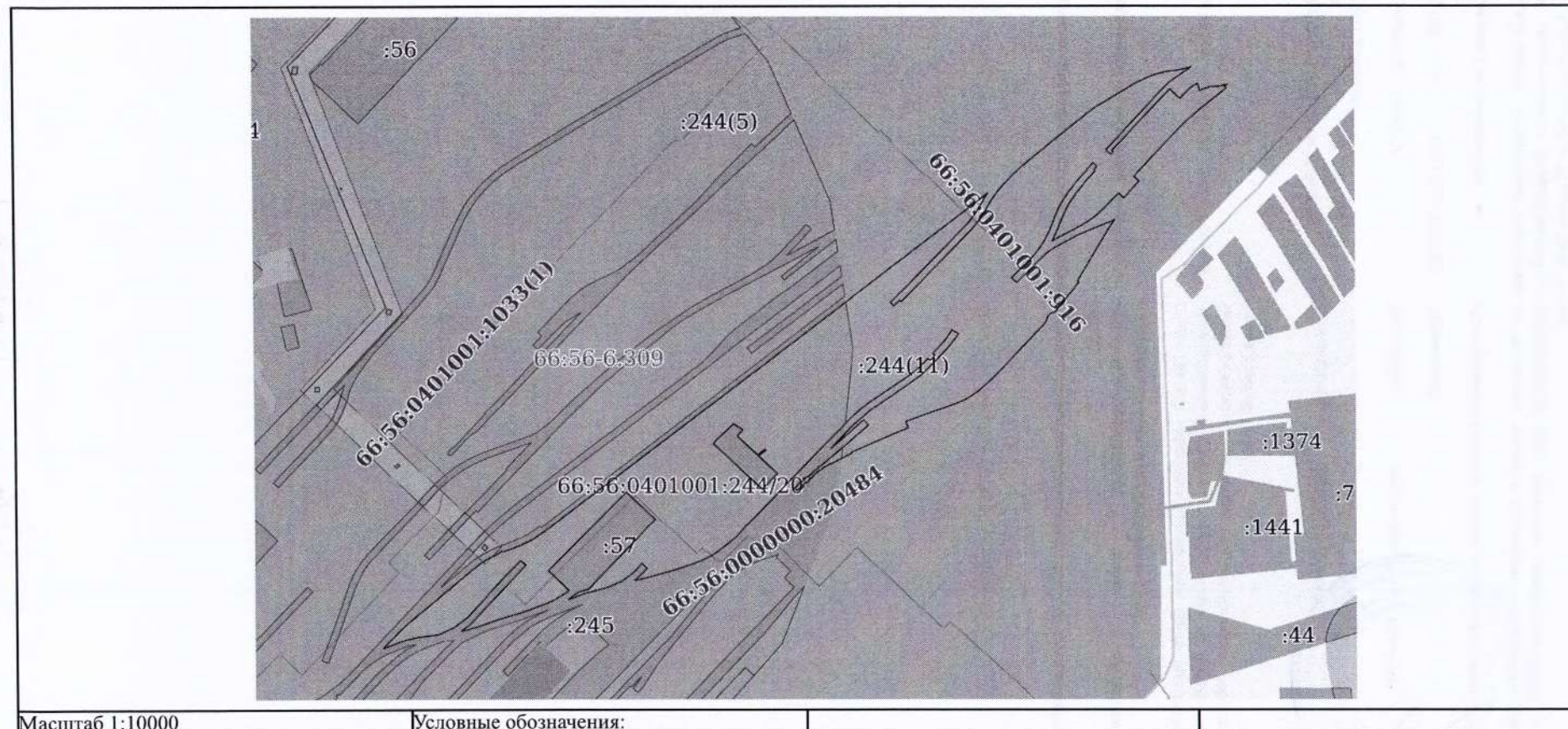
полное наименование должности	 ДОКУМЕНТ ПОДПИСАН ЭЛЕКТРОННОЙ ПОДПИСЬЮ	инициалы, фамилия
	Сертификат: 64575127400433833109200328139839306360 Владелец: ФЕДЕРАЛЬНАЯ СЛУЖБА ГОСУДАРСТВЕННОЙ РЕГИСТРАЦИИ, КАДАСТРА И КАРТОГРАФИИ Действителен: с 17.05.2022 по 10.08.2023	

Земельный участок			
вид объекта недвижимости			
Лист № 11 раздела 3	Всего листов раздела 3: 13	Всего разделов: 8	Всего листов выписки: 477
26.10.2022г.			
Кадастровый номер:		66:56:0401001:244	




полное наименование должности	 ДОКУМЕНТ ПОДПИСАН ЭЛЕКТРОННОЙ ПОДПИСЬЮ	инициалы, фамилия
	Сертификат: 64575127400433833109200328139839306360 Владелец: ФЕДЕРАЛЬНАЯ СЛУЖБА ГОСУДАРСТВЕННОЙ РЕГИСТРАЦИИ, КАДАСТРА И КАРТОГРАФИИ Действителен: с 17.05.2022 по 10.08.2023	

Земельный участок			
вид объекта недвижимости			
Лист № 12 раздела 3	Всего листов раздела 3: 13	Всего разделов: 8	Всего листов выписки: 477
26.10.2022г.			
Кадастровый номер:		66:56:0401001:244	



Масштаб 1:10000

Условные обозначения:

полное наименование должности	 ДОКУМЕНТ ПОДПИСАН ЭЛЕКТРОННОЙ ПОДПИСЬЮ	инициалы, фамилия
	Сертификат: 64575127400433833109200328139839306360 Владелец: ФЕДЕРАЛЬНАЯ СЛУЖБА ГОСУДАРСТВЕННОЙ РЕГИСТРАЦИИ, КАДАСТРА И КАРТОГРАФИИ Действителен: с 17.05.2022 по 10.08.2023	

Земельный участок
вид объекта недвижимости

Лист № 13 раздела 3

Всего листов раздела 3: 13

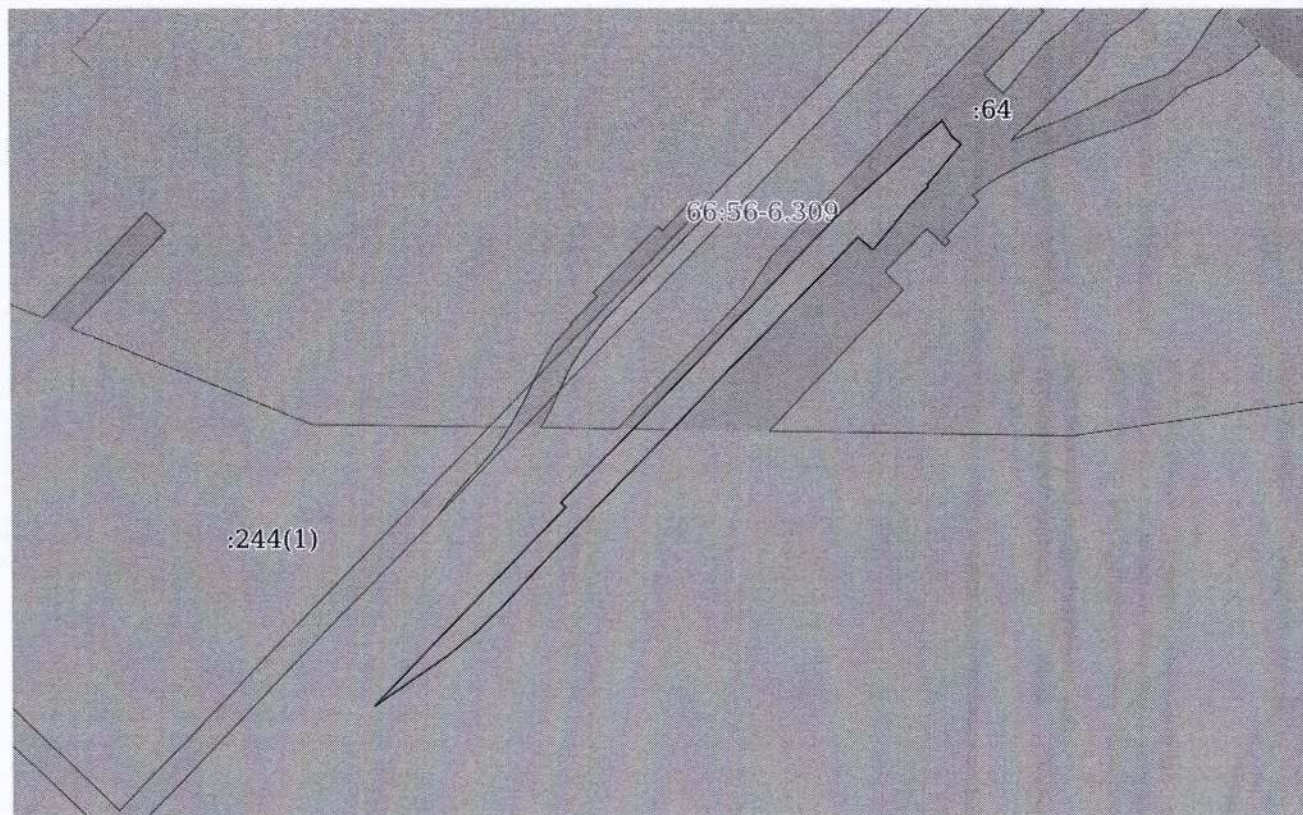
Всего разделов: 8

Всего листов выписки: 477

26.10.2022г.

Кадастровый номер:

66:56:0401001:244



Масштаб 1:3000

Условные обозначения:

полное наименование должности



ДОКУМЕНТ ПОДПИСАН
ЭЛЕКТРОННОЙ ПОДПИСЬЮ

инициалы, фамилия

Сертификат: 64575127400433833109200328139839306360
Владелец: ФЕДЕРАЛЬНАЯ СЛУЖБА ГОСУДАРСТВЕННОЙ
РЕГИСТРАЦИИ, КАДАСТРА И КАРТОГРАФИИ
Действителен: с 17.05.2022 по 10.08.2023

Выписка из Единого государственного реестра недвижимости об объекте недвижимости
Описание местоположения земельного участка

Земельный участок			
вид объекта недвижимости			
Лист № 1 раздела 3.1	Всего листов раздела 3.1: 225	Всего разделов: 8	Всего листов выписки: 477
26.10.2022г.			
Кадастровый номер:		66:56:0401001:244	

Описание местоположения границ земельного участка							
№ п/п	Номер точки		Дирекционный угол	Горизонтальное проложение, м	Описание закрепления на местности	Кадастровые номера смежных участков	Сведения об адресах правообладателей смежных земельных участков
	начальная	конечная					
1	2	3	4	5	6	7	8
1	1.1.1	1.1.2	147°35.6'	8.04	-	66:56:0401001:64	данные отсутствуют
2	1.1.2	1.1.3	129°10.6'	5.02	-	66:56:0401001:64	данные отсутствуют
3	1.1.3	1.1.4	219°48.8'	9.15	-	66:56:0401001:245	der61-1@yandex.ru, Россия, Свердловская область, г. Нижний Тагил, ш. Восточное, д. 28
4	1.1.4	1.1.5	219°27.1'	13.46	-	66:56:0401001:245	der61-1@yandex.ru, Россия, Свердловская область, г. Нижний Тагил, ш. Восточное, д. 28
5	1.1.5	1.1.6	132°42.5'	0.88	-	66:56:0401001:245	der61-1@yandex.ru, Россия, Свердловская область, г. Нижний Тагил, ш. Восточное, д. 28
6	1.1.6	1.1.7	223°26.6'	12.49	-	66:56:0401001:245	der61-1@yandex.ru, Россия, Свердловская область, г. Нижний Тагил, ш. Восточное, д. 28
7	1.1.7	1.1.8	219°26.0'	14.0	-	66:56:0401001:245	der61-1@yandex.ru, Россия, Свердловская область, г. Нижний Тагил, ш. Восточное, д. 28
8	1.1.8	1.1.9	218°55.3'	9.88	-	66:56:0401001:245	der61-1@yandex.ru, Россия, Свердловская область, г. Нижний Тагил, ш. Восточное, д. 28
9	1.1.9	1.1.10	310°18.5'	8.47	-	66:56:0401001:245	der61-1@yandex.ru, Россия, Свердловская область, г. Нижний Тагил, ш. Восточное, д. 28
10	1.1.10	1.1.11	224°4.4'	48.55	-	66:56:0401001:245	der61-1@yandex.ru, Россия, Свердловская область, г. Нижний Тагил, ш. Восточное, д. 28
11	1.1.11	1.1.12	223°57.1'	59.95	-	66:56:0401001:245	der61-1@yandex.ru, Россия, Свердловская область, г. Нижний Тагил, ш. Восточное, д. 28
12	1.1.12	1.1.13	223°53.5'	54.05	-	66:56:0401001:245	der61-1@yandex.ru, Россия, Свердловская область, г. Нижний Тагил, ш. Восточное, д. 28
13	1.1.13	1.1.14	223°13.6'	29.92	-	66:56:0401001:245	der61-1@yandex.ru, Россия, Свердловская область, г. Нижний Тагил, ш. Восточное, д. 28

полное наименование должности	 ДОКУМЕНТ ПОДПИСАН ЭЛЕКТРОННОЙ ПОДПИСЬЮ	инициалы, фамилия
	Сертификат: 64575127400433833109200328139839306360 Владелец: ФЕДЕРАЛЬНАЯ СЛУЖБА ГОСУДАРСТВЕННОЙ РЕГИСТРАЦИИ, КАДАСТРА И КАРТОГРАФИИ Действителен: с 17.05.2022 по 10.08.2023	

Земельный участок			
вид объекта недвижимости			

Лист № 2 раздела 3.1	Всего листов раздела 3.1: 225	Всего разделов: 8	Всего листов выписки: 477
----------------------	-------------------------------	-------------------	---------------------------

26.10.2022г.

Кадастровый номер: 66:56:0401001:244

14	1.1.14	1.1.15	222°20.7'	29.77	-	66:56:0401001:245	dep61-1@yandex.ru, Россия, Свердловская область, г. Нижний Тагил, ш. Восточное, д. 28
15	1.1.15	1.1.16	224°51.7'	11.71	-	66:56:0401001:245	dep61-1@yandex.ru, Россия, Свердловская область, г. Нижний Тагил, ш. Восточное, д. 28
16	1.1.16	1.1.17	230°24.8'	17.09	-	66:56:0401001:245	dep61-1@yandex.ru, Россия, Свердловская область, г. Нижний Тагил, ш. Восточное, д. 28
17	1.1.17	1.1.18	235°2.3'	10.99	-	66:56:0401001:245	dep61-1@yandex.ru, Россия, Свердловская область, г. Нижний Тагил, ш. Восточное, д. 28
18	1.1.18	1.1.19	235°19.9'	26.49	-	66:56:0401001:245	dep61-1@yandex.ru, Россия, Свердловская область, г. Нижний Тагил, ш. Восточное, д. 28
19	1.1.19	1.1.20	43°31.2'	76.91	-	66:56:0401001:245	dep61-1@yandex.ru, Россия, Свердловская область, г. Нижний Тагил, ш. Восточное, д. 28
20	1.1.20	1.1.21	43°29.8'	40.68	-	66:56:0401001:245	dep61-1@yandex.ru, Россия, Свердловская область, г. Нижний Тагил, ш. Восточное, д. 28
21	1.1.21	1.1.22	312°55.8'	2.94	-	66:56:0401001:245	dep61-1@yandex.ru, Россия, Свердловская область, г. Нижний Тагил, ш. Восточное, д. 28
22	1.1.22	1.1.23	44°1.1'	2.89	-	66:56:0401001:245	dep61-1@yandex.ru, Россия, Свердловская область, г. Нижний Тагил, ш. Восточное, д. 28
23	1.1.23	1.1.24	44°4.4'	31.08	-	66:56:0401001:245	dep61-1@yandex.ru, Россия, Свердловская область, г. Нижний Тагил, ш. Восточное, д. 28
24	1.1.24	1.1.25	43°46.6'	101.99	-	66:56:0401001:245	dep61-1@yandex.ru, Россия, Свердловская область, г. Нижний Тагил, ш. Восточное, д. 28
25	1.1.25	1.1.26	38°34.1'	2.97	-	66:56:0401001:245	dep61-1@yandex.ru, Россия, Свердловская область, г. Нижний Тагил, ш. Восточное, д. 28
26	1.1.26	1.1.27	43°57.5'	31.54	-	66:56:0401001:245	dep61-1@yandex.ru, Россия, Свердловская область, г. Нижний Тагил, ш. Восточное, д. 28
27	1.1.27	1.1.1	47°21.2'	60.62	-	66:56:0401001:245	dep61-1@yandex.ru, Россия, Свердловская область, г. Нижний Тагил, ш. Восточное, д. 28
28	2.1.1	2.1.2	213°10.0'	7.59	-	66:56:0401001:245	dep61-1@yandex.ru, Россия, Свердловская область, г. Нижний Тагил, ш. Восточное, д. 28
29	2.1.2	2.1.3	210°30.6'	19.5	-	66:56:0401001:245	dep61-1@yandex.ru, Россия, Свердловская область, г. Нижний Тагил, ш. Восточное, д. 28
30	2.1.3	2.1.4	211°8.0'	8.14	-	66:56:0401001:245	dep61-1@yandex.ru, Россия, Свердловская область, г. Нижний Тагил, ш. Восточное, д. 28

полное наименование должности	ДОКУМЕНТ ПОДПИСАН ЭЛЕКТРОННОЙ ПОДПИСЬЮ	инициалы, фамилия
-------------------------------	-------------------------------------------	-------------------



Сертификат: 64575127400433833109200328139839306360
 Владелец: ФЕДЕРАЛЬНАЯ СЛУЖБА ГОСУДАРСТВЕННОЙ
 РЕГИСТРАЦИИ, КАДАСТРА И КАРТОГРАФИИ
 Действителен: с 17.05.2022 по 10.08.2023

Земельный участок			
вид объекта недвижимости			

Лист № 3 раздела 3.1	Всего листов раздела 3.1: 225	Всего разделов: 8	Всего листов выписки: 477
----------------------	-------------------------------	-------------------	---------------------------

26.10.2022г.

Кадастровый номер: 66:56:0401001:244

31	2.1.4	2.1.5	215°1.9'	11.97	-	66:56:0401001:245	dep61-1@yandex.ru, Россия, Свердловская область, г. Нижний Тагил, ш. Восточное, д. 28
32	2.1.5	2.1.6	216°48.1'	8.38	-	66:56:0401001:245	dep61-1@yandex.ru, Россия, Свердловская область, г. Нижний Тагил, ш. Восточное, д. 28
33	2.1.6	2.1.7	219°58.5'	6.94	-	66:56:0401001:245	dep61-1@yandex.ru, Россия, Свердловская область, г. Нижний Тагил, ш. Восточное, д. 28
34	2.1.7	2.1.8	223°46.7'	12.6	-	66:56:0401001:245	dep61-1@yandex.ru, Россия, Свердловская область, г. Нижний Тагил, ш. Восточное, д. 28
35	2.1.8	2.1.9	223°38.0'	35.56	-	66:56:0401001:245	dep61-1@yandex.ru, Россия, Свердловская область, г. Нижний Тагил, ш. Восточное, д. 28
36	2.1.9	2.1.10	223°42.8'	25.21	-	66:56:0401001:245	dep61-1@yandex.ru, Россия, Свердловская область, г. Нижний Тагил, ш. Восточное, д. 28
37	2.1.10	2.1.11	224°3.2'	32.11	-	66:56:0401001:245	dep61-1@yandex.ru, Россия, Свердловская область, г. Нижний Тагил, ш. Восточное, д. 28
38	2.1.11	2.1.12	223°55.3'	81.55	-	66:56:0401001:245	dep61-1@yandex.ru, Россия, Свердловская область, г. Нижний Тагил, ш. Восточное, д. 28
39	2.1.12	2.1.13	133°3.5'	8.35	-	66:56:0401001:245	dep61-1@yandex.ru, Россия, Свердловская область, г. Нижний Тагил, ш. Восточное, д. 28
40	2.1.13	2.1.14	44°6.3'	13.13	-	66:56:0401001:245	dep61-1@yandex.ru, Россия, Свердловская область, г. Нижний Тагил, ш. Восточное, д. 28
41	2.1.14	2.1.15	135°29.4'	3.31	-	66:56:0401001:245	dep61-1@yandex.ru, Россия, Свердловская область, г. Нижний Тагил, ш. Восточное, д. 28
42	2.1.15	2.1.16	43°50.1'	155.82	-	66:56:0401001:245	dep61-1@yandex.ru, Россия, Свердловская область, г. Нижний Тагил, ш. Восточное, д. 28
43	2.1.16	2.1.17	44°28.0'	15.18	-	66:56:0401001:245	dep61-1@yandex.ru, Россия, Свердловская область, г. Нижний Тагил, ш. Восточное, д. 28
44	2.1.17	2.1.18	41°42.7'	4.31	-	66:56:0401001:245	dep61-1@yandex.ru, Россия, Свердловская область, г. Нижний Тагил, ш. Восточное, д. 28
45	2.1.18	2.1.19	39°31.1'	7.92	-	66:56:0401001:245	dep61-1@yandex.ru, Россия, Свердловская область, г. Нижний Тагил, ш. Восточное, д. 28
46	2.1.19	2.1.20	36°59.8'	5.43	-	66:56:0401001:245	dep61-1@yandex.ru, Россия, Свердловская область, г. Нижний Тагил, ш. Восточное, д. 28
47	2.1.20	2.1.21	35°10.3'	16.2	-	66:56:0401001:245	dep61-1@yandex.ru, Россия, Свердловская область, г. Нижний Тагил, ш. Восточное, д. 28

полное наименование должности	 ДОКУМЕНТ ПОДПИСАН ЭЛЕКТРОННОЙ ПОДПИСЬЮ	инициалы, фамилия
	Сертификат: 64575127400433833109200328139839306360 Владелец: ФЕДЕРАЛЬНАЯ СЛУЖБА ГОСУДАРСТВЕННОЙ РЕГИСТРАЦИИ, КАДАСТРА И КАРТОГРАФИИ Действителен: с 17.05.2022 по 10.08.2023	

Земельный участок вид объекта недвижимости			
-----------------------------------------------	--	--	--

Лист № 4 раздела 3.1	Всего листов раздела 3.1: 225	Всего разделов: 8	Всего листов выписки: 477
----------------------	-------------------------------	-------------------	---------------------------

26.10.2022г.

Кадастровый номер: 66:56:0401001:244

48	2.1.21	2.1.22	30°8.5'	13.98	-	66:56:0401001:245	der61-1@yandex.ru, Россия, Свердловская область, г. Нижний Тагил, ш. Восточное, д. 28
49	2.1.22	2.1.23	31°16.3'	14.66	-	66:56:0401001:245	der61-1@yandex.ru, Россия, Свердловская область, г. Нижний Тагил, ш. Восточное, д. 28
50	2.1.23	2.1.24	34°14.0'	8.18	-	66:56:0401001:245	der61-1@yandex.ru, Россия, Свердловская область, г. Нижний Тагил, ш. Восточное, д. 28
51	2.1.24	2.1.25	36°49.9'	11.99	-	66:56:0401001:245	der61-1@yandex.ru, Россия, Свердловская область, г. Нижний Тагил, ш. Восточное, д. 28
52	2.1.25	2.1.26	40°49.4'	8.93	-	66:56:0401001:245	der61-1@yandex.ru, Россия, Свердловская область, г. Нижний Тагил, ш. Восточное, д. 28
53	2.1.26	2.1.27	42°53.8'	17.92	-	66:56:0401001:245	der61-1@yandex.ru, Россия, Свердловская область, г. Нижний Тагил, ш. Восточное, д. 28
54	2.1.27	2.1.28	42°32.8'	7.93	-	66:56:0401001:245	der61-1@yandex.ru, Россия, Свердловская область, г. Нижний Тагил, ш. Восточное, д. 28
55	2.1.28	2.1.29	46°4.3'	16.65	-	66:56:0401001:245	der61-1@yandex.ru, Россия, Свердловская область, г. Нижний Тагил, ш. Восточное, д. 28
56	2.1.29	2.1.30	48°47.8'	8.76	-	66:56:0401001:245	der61-1@yandex.ru, Россия, Свердловская область, г. Нижний Тагил, ш. Восточное, д. 28
57	2.1.30	2.1.31	50°59.6'	65.95	-	66:56:0401001:245	der61-1@yandex.ru, Россия, Свердловская область, г. Нижний Тагил, ш. Восточное, д. 28
58	2.1.31	2.1.32	50°45.4'	29.26	-	66:56:0401001:245	der61-1@yandex.ru, Россия, Свердловская область, г. Нижний Тагил, ш. Восточное, д. 28
59	2.1.32	2.1.33	51°4.7'	20.84	-	66:56:0401001:245	der61-1@yandex.ru, Россия, Свердловская область, г. Нижний Тагил, ш. Восточное, д. 28
60	2.1.33	2.1.34	51°10.9'	19.24	-	66:56:0401001:245	der61-1@yandex.ru, Россия, Свердловская область, г. Нижний Тагил, ш. Восточное, д. 28
61	2.1.34	2.1.35	52°46.9'	17.13	-	66:56:0401001:245	der61-1@yandex.ru, Россия, Свердловская область, г. Нижний Тагил, ш. Восточное, д. 28
62	2.1.35	2.1.36	58°52.3'	69.75	-	66:56:0401001:245	der61-1@yandex.ru, Россия, Свердловская область, г. Нижний Тагил, ш. Восточное, д. 28
63	2.1.36	2.1.37	59°32.3'	13.69	-	66:56:0401001:245	der61-1@yandex.ru, Россия, Свердловская область, г. Нижний Тагил, ш. Восточное, д. 28
64	2.1.37	2.1.38	64°47.9'	18.79	-	66:56:0401001:245	der61-1@yandex.ru, Россия, Свердловская область, г. Нижний Тагил, ш. Восточное, д. 28

полное наименование должности	ДОКУМЕНТ ПОДПИСАН ЭЛЕКТРОННОЙ ПОДПИСЬЮ	инициалы, фамилия
-------------------------------	-------------------------------------------	-------------------



Сертификат: 64575127400433833109200328139839306360
 Владелец: ФЕДЕРАЛЬНАЯ СЛУЖБА ГОСУДАРСТВЕННОЙ
 РЕГИСТРАЦИИ, КАДАСТРА И КАРТОГРАФИИ
 Действителен: с 17.05.2022 по 10.08.2023

Земельный участок			
вид объекта недвижимости			

Лист № 5 раздела 3.1	Всего листов раздела 3.1: 225	Всего разделов: 8	Всего листов выписки: 477
----------------------	-------------------------------	-------------------	---------------------------

26.10.2022г.

Кадастровый номер: 66:56:0401001:244

65	2.1.38	2.1.39	66°52.1'	10.08	-	66:56:0401001:245	dep61-1@yandex.ru, Россия, Свердловская область, г. Нижний Тагил, ш. Восточное, д. 28
66	2.1.39	2.1.40	70°58.1'	11.22	-	66:56:0401001:245	dep61-1@yandex.ru, Россия, Свердловская область, г. Нижний Тагил, ш. Восточное, д. 28
67	2.1.40	2.1.41	75°26.9'	11.06	-	66:56:0401001:245	dep61-1@yandex.ru, Россия, Свердловская область, г. Нижний Тагил, ш. Восточное, д. 28
68	2.1.41	2.1.42	79°48.0'	11.24	-	66:56:0401001:245	dep61-1@yandex.ru, Россия, Свердловская область, г. Нижний Тагил, ш. Восточное, д. 28
69	2.1.42	2.1.43	83°45.4'	11.13	-	66:56:0401001:245	dep61-1@yandex.ru, Россия, Свердловская область, г. Нижний Тагил, ш. Восточное, д. 28
70	2.1.43	2.1.44	80°52.0'	5.73	-	66:56:0401001:245	dep61-1@yandex.ru, Россия, Свердловская область, г. Нижний Тагил, ш. Восточное, д. 28
71	2.1.44	2.1.45	78°1.9'	8.2	-	66:56:0401001:245	dep61-1@yandex.ru, Россия, Свердловская область, г. Нижний Тагил, ш. Восточное, д. 28
72	2.1.45	2.1.46	73°56.7'	12.26	-	66:56:0401001:245	dep61-1@yandex.ru, Россия, Свердловская область, г. Нижний Тагил, ш. Восточное, д. 28
73	2.1.46	2.1.47	70°49.3'	0.24	-	66:56:0401001:245	dep61-1@yandex.ru, Россия, Свердловская область, г. Нижний Тагил, ш. Восточное, д. 28
74	2.1.47	2.1.48	234°55.0'	8.66	-	66:56:0401001:245	dep61-1@yandex.ru, Россия, Свердловская область, г. Нижний Тагил, ш. Восточное, д. 28
75	2.1.48	2.1.49	235°51.8'	24.24	-	66:56:0401001:245	dep61-1@yandex.ru, Россия, Свердловская область, г. Нижний Тагил, ш. Восточное, д. 28
76	2.1.49	2.1.50	234°13.1'	6.53	-	66:56:0401001:245	dep61-1@yandex.ru, Россия, Свердловская область, г. Нижний Тагил, ш. Восточное, д. 28
77	2.1.50	2.1.51	233°36.2'	4.11	-	66:56:0401001:245	dep61-1@yandex.ru, Россия, Свердловская область, г. Нижний Тагил, ш. Восточное, д. 28
78	2.1.51	2.1.52	229°49.1'	6.65	-	66:56:0401001:245	dep61-1@yandex.ru, Россия, Свердловская область, г. Нижний Тагил, ш. Восточное, д. 28
79	2.1.52	2.1.53	224°17.5'	21.18	-	66:56:0401001:245	dep61-1@yandex.ru, Россия, Свердловская область, г. Нижний Тагил, ш. Восточное, д. 28
80	2.1.53	2.1.54	223°12.8'	127.98	-	66:56:0401001:245	dep61-1@yandex.ru, Россия, Свердловская область, г. Нижний Тагил, ш. Восточное, д. 28
81	2.1.54	2.1.55	221°10.6'	5.3	-	66:56:0401001:245	dep61-1@yandex.ru, Россия, Свердловская область, г. Нижний Тагил, ш. Восточное, д. 28

полное наименование должности	ДОКУМЕНТ ПОДПИСАН ЭЛЕКТРОННОЙ ПОДПИСЬЮ	инициалы, фамилия
-------------------------------	-------------------------------------------	-------------------



Сертификат: 64575127400433833109200328139839306360
 Владелец: ФЕДЕРАЛЬНАЯ СЛУЖБА ГОСУДАРСТВЕННОЙ
 РЕГИСТРАЦИИ, КАДАСТРА И КАРТОГРАФИИ
 Действителен: с 17.05.2022 по 10.08.2023


Земельный участок			
вид объекта недвижимости			

Лист № 6 раздела 3.1	Всего листов раздела 3.1: 225	Всего разделов: 8	Всего листов выписки: 477
----------------------	-------------------------------	-------------------	---------------------------

26.10.2022г.

Кадастровый номер: 66:56:0401001:244

82	2.1.55	2.1.56	133°34.6'	11.68	-	66:56:0401001:245	dep61-1@yandex.ru, Россия, Свердловская область, г. Нижний Тагил, ш. Восточное, д. 28
83	2.1.56	2.1.57	41°42.1'	6.39	-	66:56:0401001:245	dep61-1@yandex.ru, Россия, Свердловская область, г. Нижний Тагил, ш. Восточное, д. 28
84	2.1.57	2.1.58	315°13.3'	3.66	-	66:56:0401001:245	dep61-1@yandex.ru, Россия, Свердловская область, г. Нижний Тагил, ш. Восточное, д. 28
85	2.1.58	2.1.59	43°40.2'	144.66	-	66:56:0401001:245	dep61-1@yandex.ru, Россия, Свердловская область, г. Нижний Тагил, ш. Восточное, д. 28
86	2.1.59	2.1.60	133°16.9'	23.8	-	66:56:0401001:245	dep61-1@yandex.ru, Россия, Свердловская область, г. Нижний Тагил, ш. Восточное, д. 28
87	2.1.60	2.1.61	42°43.0'	15.98	-	66:56:0401001:245	dep61-1@yandex.ru, Россия, Свердловская область, г. Нижний Тагил, ш. Восточное, д. 28
88	2.1.61	2.1.62	46°39.1'	4.66	-	66:56:0401001:245	dep61-1@yandex.ru, Россия, Свердловская область, г. Нижний Тагил, ш. Восточное, д. 28
89	2.1.62	2.1.63	49°40.8'	4.42	-	66:56:0401001:245	dep61-1@yandex.ru, Россия, Свердловская область, г. Нижний Тагил, ш. Восточное, д. 28
90	2.1.63	2.1.64	54°34.3'	4.3	-	66:56:0401001:245	dep61-1@yandex.ru, Россия, Свердловская область, г. Нижний Тагил, ш. Восточное, д. 28
91	2.1.64	2.1.65	56°10.4'	4.67	-	66:56:0401001:245	dep61-1@yandex.ru, Россия, Свердловская область, г. Нижний Тагил, ш. Восточное, д. 28
92	2.1.65	2.1.66	63°22.4'	4.22	-	66:56:0401001:245	dep61-1@yandex.ru, Россия, Свердловская область, г. Нижний Тагил, ш. Восточное, д. 28
93	2.1.66	2.1.67	63°26.1'	2.37	-	66:56:0401001:245	dep61-1@yandex.ru, Россия, Свердловская область, г. Нижний Тагил, ш. Восточное, д. 28
94	2.1.67	2.1.68	169°20.6'	12.55	-	66:56:0401001:245	dep61-1@yandex.ru, Россия, Свердловская область, г. Нижний Тагил, ш. Восточное, д. 28
95	2.1.68	2.1.69	69°34.4'	19.28	-	66:56:0401001:245	dep61-1@yandex.ru, Россия, Свердловская область, г. Нижний Тагил, ш. Восточное, д. 28
96	2.1.69	2.1.70	88°7.3'	14.34	-	66:56:0401001:245	dep61-1@yandex.ru, Россия, Свердловская область, г. Нижний Тагил, ш. Восточное, д. 28
97	2.1.70	2.1.71	76°23.2'	14.45	-	66:56:0401001:245	dep61-1@yandex.ru, Россия, Свердловская область, г. Нижний Тагил, ш. Восточное, д. 28
98	2.1.71	2.1.72	239°18.0'	5.58	-	66:56:0401001:245	dep61-1@yandex.ru, Россия, Свердловская область, г. Нижний Тагил, ш. Восточное, д. 28

	 <p>ДОКУМЕНТ ПОДПИСАН ЭЛЕКТРОННОЙ ПОДПИСЬЮ</p>	
полное наименование должности	инициалы, фамилия	

Сертификат: 64575127400433833109200328139839306360
 Владелец: ФЕДЕРАЛЬНАЯ СЛУЖБА ГОСУДАРСТВЕННОЙ
 РЕГИСТРАЦИИ, КАДАСТРА И КАРТОГРАФИИ
 Действителен: с 17.05.2022 по 10.08.2023


Земельный участок			
вид объекта недвижимости			

Лист № 7 раздела 3.1	Всего листов раздела 3.1: 225	Всего разделов: 8	Всего листов выписки: 477
----------------------	-------------------------------	-------------------	---------------------------

26.10.2022г.

Кадастровый номер: 66:56:0401001:244

99	2.1.72	2.1.73	145°44.3'	5.01	-	66:56:0401001:245	dep61-1@yandex.ru, Россия, Свердловская область, г. Нижний Тагил, ш. Восточное, д. 28
100	2.1.73	2.1.74	231°26.8'	10.01	-	66:56:0401001:245	dep61-1@yandex.ru, Россия, Свердловская область, г. Нижний Тагил, ш. Восточное, д. 28
101	2.1.74	2.1.75	231°45.8'	15.19	-	66:56:0401001:245	dep61-1@yandex.ru, Россия, Свердловская область, г. Нижний Тагил, ш. Восточное, д. 28
102	2.1.75	2.1.76	230°58.1'	24.07	-	66:56:0401001:245	dep61-1@yandex.ru, Россия, Свердловская область, г. Нижний Тагил, ш. Восточное, д. 28
103	2.1.76	2.1.77	229°34.1'	20.15	-	66:56:0401001:245	dep61-1@yandex.ru, Россия, Свердловская область, г. Нижний Тагил, ш. Восточное, д. 28
104	2.1.77	2.1.78	227°57.2'	15.1	-	66:56:0401001:245	dep61-1@yandex.ru, Россия, Свердловская область, г. Нижний Тагил, ш. Восточное, д. 28
105	2.1.78	2.1.79	226°51.1'	14.45	-	66:56:0401001:245	dep61-1@yandex.ru, Россия, Свердловская область, г. Нижний Тагил, ш. Восточное, д. 28
106	2.1.79	2.1.80	224°49.0'	30.9	-	66:56:0401001:245	dep61-1@yandex.ru, Россия, Свердловская область, г. Нижний Тагил, ш. Восточное, д. 28
107	2.1.80	2.1.81	223°39.5'	42.56	-	66:56:0401001:245	dep61-1@yandex.ru, Россия, Свердловская область, г. Нижний Тагил, ш. Восточное, д. 28
108	2.1.81	2.1.82	222°32.0'	45.19	-	66:56:0401001:245	dep61-1@yandex.ru, Россия, Свердловская область, г. Нижний Тагил, ш. Восточное, д. 28
109	2.1.82	2.1.83	132°50.8'	12.04	-	66:56:0401001:245	dep61-1@yandex.ru, Россия, Свердловская область, г. Нижний Тагил, ш. Восточное, д. 28
110	2.1.83	2.1.84	222°50.3'	39.17	-	66:56:0401001:245	dep61-1@yandex.ru, Россия, Свердловская область, г. Нижний Тагил, ш. Восточное, д. 28
111	2.1.84	2.1.85	313°44.9'	11.66	-	66:56:0401001:245	dep61-1@yandex.ru, Россия, Свердловская область, г. Нижний Тагил, ш. Восточное, д. 28
112	2.1.85	2.1.86	224°48.4'	39.83	-	66:56:0401001:245	dep61-1@yandex.ru, Россия, Свердловская область, г. Нижний Тагил, ш. Восточное, д. 28
113	2.1.86	2.1.87	226°34.0'	6.21	-	66:56:0401001:245	dep61-1@yandex.ru, Россия, Свердловская область, г. Нижний Тагил, ш. Восточное, д. 28
114	2.1.87	2.1.88	229°25.1'	9.73	-	66:56:0401001:245	dep61-1@yandex.ru, Россия, Свердловская область, г. Нижний Тагил, ш. Восточное, д. 28
115	2.1.88	2.1.89	234°35.5'	14.51	-	66:56:0401001:245	dep61-1@yandex.ru, Россия, Свердловская область, г. Нижний Тагил, ш. Восточное, д. 28

полное наименование должности	 ДОКУМЕНТ ПОДПИСАН ЭЛЕКТРОННОЙ ПОДПИСЬЮ	инициалы, фамилия
-------------------------------	----------------------------------------------------------------------------------------------------------------------------------	-------------------

Сертификат: 64575127400433833109200328139839306360
 Владелец: ФЕДЕРАЛЬНАЯ СЛУЖБА ГОСУДАРСТВЕННОЙ
 РЕГИСТРАЦИИ, КАДАСТРА И КАРТОГРАФИИ
 Действителен: с 17.05.2022 по 10.08.2023

Земельный участок			
вид объекта недвижимости			

Лист № 8 раздела 3.1	Всего листов раздела 3.1: 225	Всего разделов: 8	Всего листов выписки: 477
----------------------	-------------------------------	-------------------	---------------------------

26.10.2022г.

Кадастровый номер: 66:56:0401001:244

116	2.1.89	2.1.90	239°43.9'	19.8	-	66:56:0401001:245	der61-1@yandex.ru, Россия, Свердловская область, г. Нижний Тагил, ш. Восточное, д. 28
117	2.1.90	2.1.91	241°31.4'	29.91	-	66:56:0401001:245	der61-1@yandex.ru, Россия, Свердловская область, г. Нижний Тагил, ш. Восточное, д. 28
118	2.1.91	2.1.92	240°27.4'	15.15	-	66:56:0401001:245	der61-1@yandex.ru, Россия, Свердловская область, г. Нижний Тагил, ш. Восточное, д. 28
119	2.1.92	2.1.93	240°45.1'	4.87	-	66:56:0401001:245	der61-1@yandex.ru, Россия, Свердловская область, г. Нижний Тагил, ш. Восточное, д. 28
120	2.1.93	2.1.94	27°2.2'	10.89	-	66:56:0401001:245	der61-1@yandex.ru, Россия, Свердловская область, г. Нижний Тагил, ш. Восточное, д. 28
121	2.1.94	2.1.95	24°22.6'	10.42	-	66:56:0401001:245	der61-1@yandex.ru, Россия, Свердловская область, г. Нижний Тагил, ш. Восточное, д. 28
122	2.1.95	2.1.96	21°11.1'	25.04	-	66:56:0401001:245	der61-1@yandex.ru, Россия, Свердловская область, г. Нижний Тагил, ш. Восточное, д. 28
123	2.1.96	2.1.97	22°45.5'	4.78	-	66:56:0401001:245	der61-1@yandex.ru, Россия, Свердловская область, г. Нижний Тагил, ш. Восточное, д. 28
124	2.1.97	2.1.98	23°51.7'	5.22	-	66:56:0401001:245	der61-1@yandex.ru, Россия, Свердловская область, г. Нижний Тагил, ш. Восточное, д. 28
125	2.1.98	2.1.99	27°36.0'	11.14	-	66:56:0401001:245	der61-1@yandex.ru, Россия, Свердловская область, г. Нижний Тагил, ш. Восточное, д. 28
126	2.1.99	2.1.10 0	30°48.5'	8.28	-	66:56:0401001:245	der61-1@yandex.ru, Россия, Свердловская область, г. Нижний Тагил, ш. Восточное, д. 28
127	2.1.10 0	2.1.10 1	33°51.8'	14.64	-	66:56:0401001:245	der61-1@yandex.ru, Россия, Свердловская область, г. Нижний Тагил, ш. Восточное, д. 28
128	2.1.10 1	2.1.10 2	38°37.9'	24.86	-	66:56:0401001:245	der61-1@yandex.ru, Россия, Свердловская область, г. Нижний Тагил, ш. Восточное, д. 28
129	2.1.10 2	2.1.10 3	41°34.1'	15.36	-	66:56:0401001:245	der61-1@yandex.ru, Россия, Свердловская область, г. Нижний Тагил, ш. Восточное, д. 28
130	2.1.10 3	2.1.10 4	42°41.8'	10.74	-	66:56:0401001:245	der61-1@yandex.ru, Россия, Свердловская область, г. Нижний Тагил, ш. Восточное, д. 28
131	2.1.10 4	2.1.10 5	313°3.8'	2.93	-	66:56:0401001:245	der61-1@yandex.ru, Россия, Свердловская область, г. Нижний Тагил, ш. Восточное, д. 28
132	2.1.10 5	2.1.10 6	43°14.5'	7.84	-	66:56:0401001:245	der61-1@yandex.ru, Россия, Свердловская область, г. Нижний Тагил, ш. Восточное, д. 28

полное наименование должности	 ДОКУМЕНТ ПОДПИСАН ЭЛЕКТРОННОЙ ПОДПИСЬЮ	инициалы, фамилия
-------------------------------	----------------------------------------------------------------------------------------------------------------------------------	-------------------

Сертификат: 64575127400433833109200328139839306360
 Владелец: ФЕДЕРАЛЬНАЯ СЛУЖБА ГОСУДАРСТВЕННОЙ
 РЕГИСТРАЦИИ, КАДАСТРА И КАРТОГРАФИИ
 Действителен: с 17.05.2022 по 10.08.2023

Земельный участок			
вид объекта недвижимости			

Лист № 9 раздела 3.1	Всего листов раздела 3.1: 225	Всего разделов: 8	Всего листов выписки: 477
----------------------	-------------------------------	-------------------	---------------------------

26.10.2022г.

Кадастровый номер: 66:56:0401001:244

133	2.1.10 6	2.1.10 7	313°57.1'	8.89	-	66:56:0401001:245	dep61-1@yandex.ru, Россия, Свердловская область, г. Нижний Тагил, ш. Восточное, д. 28
134	2.1.10 7	2.1.10 8	221°53.1'	35.26	-	66:56:0401001:245	dep61-1@yandex.ru, Россия, Свердловская область, г. Нижний Тагил, ш. Восточное, д. 28
135	2.1.10 8	2.1.10 9	218°31.1'	15.85	-	66:56:0401001:245	dep61-1@yandex.ru, Россия, Свердловская область, г. Нижний Тагил, ш. Восточное, д. 28
136	2.1.10 9	2.1.11 0	216°46.6'	14.73	-	66:56:0401001:245	dep61-1@yandex.ru, Россия, Свердловская область, г. Нижний Тагил, ш. Восточное, д. 28
137	2.1.11 0	2.1.11 1	213°58.3'	10.17	-	66:56:0401001:245	dep61-1@yandex.ru, Россия, Свердловская область, г. Нижний Тагил, ш. Восточное, д. 28
138	2.1.111 2	2.1.11 2	210°35.6'	10.89	-	66:56:0401001:245	dep61-1@yandex.ru, Россия, Свердловская область, г. Нижний Тагил, ш. Восточное, д. 28
139	2.1.11 2	2.1.11 3	207°20.5'	9.91	-	66:56:0401001:245	dep61-1@yandex.ru, Россия, Свердловская область, г. Нижний Тагил, ш. Восточное, д. 28
140	2.1.11 3	2.1.11 4	203°26.4'	10.58	-	66:56:0401001:245	dep61-1@yandex.ru, Россия, Свердловская область, г. Нижний Тагил, ш. Восточное, д. 28
141	2.1.11 4	2.1.11 5	201°55.7'	10.01	-	66:56:0401001:245	dep61-1@yandex.ru, Россия, Свердловская область, г. Нижний Тагил, ш. Восточное, д. 28
142	2.1.11 5	2.1.11 6	201°9.9'	9.69	-	66:56:0401001:245	dep61-1@yandex.ru, Россия, Свердловская область, г. Нижний Тагил, ш. Восточное, д. 28
143	2.1.11 6	2.1.11 7	200°54.4'	4.99	-	66:56:0401001:245	dep61-1@yandex.ru, Россия, Свердловская область, г. Нижний Тагил, ш. Восточное, д. 28
144	2.1.11 7	2.1.11 8	204°34.9'	9.95	-	66:56:0401001:245	dep61-1@yandex.ru, Россия, Свердловская область, г. Нижний Тагил, ш. Восточное, д. 28
145	2.1.11 8	2.1.11 9	205°57.2'	4.62	-	66:56:0401001:245	dep61-1@yandex.ru, Россия, Свердловская область, г. Нижний Тагил, ш. Восточное, д. 28
146	2.1.11 9	2.1.12 0	208°34.9'	11.43	-	66:56:0401001:245	dep61-1@yandex.ru, Россия, Свердловская область, г. Нижний Тагил, ш. Восточное, д. 28
147	2.1.12 0	2.1.12 1	211°52.0'	4.36	-	66:56:0401001:245	dep61-1@yandex.ru, Россия, Свердловская область, г. Нижний Тагил, ш. Восточное, д. 28
148	2.1.12 1	2.1.12 2	215°0.1'	4.85	-	66:56:0401001:245	dep61-1@yandex.ru, Россия, Свердловская область, г. Нижний Тагил, ш. Восточное, д. 28
149	2.1.12 2	2.1.12 3	213°36.7'	4.01	-	66:56:0401001:245	dep61-1@yandex.ru, Россия, Свердловская область, г. Нижний Тагил, ш. Восточное, д. 28

полное наименование должности	 ДОКУМЕНТ ПОДПИСАН ЭЛЕКТРОННОЙ ПОДПИСЬЮ	инициалы, фамилия
-------------------------------	----------------------------------------------------------------------------------------------------------------------------------	-------------------

Сертификат: 64575127400433833109200328139839306360
 Владелец: ФЕДЕРАЛЬНАЯ СЛУЖБА ГОСУДАРСТВЕННОЙ
 РЕГИСТРАЦИИ, КАДАСТРА И КАРТОГРАФИИ
 Действителен: с 17.05.2022 по 10.08.2023

Земельный участок			
вид объекта недвижимости			

Лист № 10 раздела 3.1	Всего листов раздела 3.1: 225	Всего разделов: 8	Всего листов выписки: 477
-----------------------	-------------------------------	-------------------	---------------------------

26.10.2022г.

Кадастровый номер: 66:56:0401001:244

150	2.1.12 3	2.1.12 4	216°21.9'	6.12	-	66:56:0401001:245	der61-1@yandex.ru, Россия, Свердловская область, г. Нижний Тагил, ш. Восточное, д. 28
151	2.1.12 4	2.1.12 5	219°20.8'	9.76	-	66:56:0401001:245	der61-1@yandex.ru, Россия, Свердловская область, г. Нижний Тагил, ш. Восточное, д. 28
152	2.1.12 5	2.1.12 6	221°40.3'	8.65	-	66:56:0401001:245	der61-1@yandex.ru, Россия, Свердловская область, г. Нижний Тагил, ш. Восточное, д. 28
153	2.1.12 6	2.1.12 7	225°14.9'	47.17	-	66:56:0401001:245	der61-1@yandex.ru, Россия, Свердловская область, г. Нижний Тагил, ш. Восточное, д. 28
154	2.1.12 7	2.1.12 8	130°4.6'	11.94	-	66:56:0401001:245	der61-1@yandex.ru, Россия, Свердловская область, г. Нижний Тагил, ш. Восточное, д. 28
155	2.1.12 8	2.1.12 9	45°15.0'	60.01	-	66:56:0401001:245	der61-1@yandex.ru, Россия, Свердловская область, г. Нижний Тагил, ш. Восточное, д. 28
156	2.1.12 9	2.1.13 0	49°27.5'	9.37	-	66:56:0401001:245	der61-1@yandex.ru, Россия, Свердловская область, г. Нижний Тагил, ш. Восточное, д. 28
157	2.1.13 0	2.1.13 1	46°54.8'	4.03	-	66:56:0401001:245	der61-1@yandex.ru, Россия, Свердловская область, г. Нижний Тагил, ш. Восточное, д. 28
158	2.1.13 1	2.1.13 2	54°52.1'	11.47	-	66:56:0401001:245	der61-1@yandex.ru, Россия, Свердловская область, г. Нижний Тагил, ш. Восточное, д. 28
159	2.1.13 2	2.1.13 3	60°47.8'	47.22	-	66:56:0401001:245	der61-1@yandex.ru, Россия, Свердловская область, г. Нижний Тагил, ш. Восточное, д. 28
160	2.1.13 3	2.1.13 4	67°18.3'	25.97	-	66:56:0401001:245	der61-1@yandex.ru, Россия, Свердловская область, г. Нижний Тагил, ш. Восточное, д. 28
161	2.1.13 4	2.1.13 5	67°45.7'	25.84	-	66:56:0401001:245	der61-1@yandex.ru, Россия, Свердловская область, г. Нижний Тагил, ш. Восточное, д. 28
162	2.1.13 5	2.1.13 6	68°11.3'	10.2	-	66:56:0401001:245	der61-1@yandex.ru, Россия, Свердловская область, г. Нижний Тагил, ш. Восточное, д. 28
163	2.1.13 6	2.1.13 7	64°30.3'	6.23	-	66:56:0401001:245	der61-1@yandex.ru, Россия, Свердловская область, г. Нижний Тагил, ш. Восточное, д. 28
164	2.1.13 7	2.1.13 8	218°44.5'	1.1	-	66:56:0401001:245	der61-1@yandex.ru, Россия, Свердловская область, г. Нижний Тагил, ш. Восточное, д. 28
165	2.1.13 8	2.1.13 9	214°24.1'	19.88	-	66:56:0401001:245	der61-1@yandex.ru, Россия, Свердловская область, г. Нижний Тагил, ш. Восточное, д. 28
166	2.1.13 9	2.1.14 0	210°50.7'	101.75	-	66:56:0401001:245	der61-1@yandex.ru, Россия, Свердловская область, г. Нижний Тагил, ш. Восточное, д. 28

полное наименование должности	 ДОКУМЕНТ ПОДПИСАН ЭЛЕКТРОННОЙ ПОДПИСЬЮ	инициалы, фамилия
-------------------------------	----------------------------------------------------------------------------------------------------------------------------------	-------------------

Сертификат: 64575127400433833109200328139839306360
 Владелец: ФЕДЕРАЛЬНАЯ СЛУЖБА ГОСУДАРСТВЕННОЙ
 РЕГИСТРАЦИИ, КАДАСТРА И КАРТОГРАФИИ
 Действителен: с 17.05.2022 по 10.08.2023


Земельный участок			
вид объекта недвижимости			

Лист № 11 раздела 3.1	Всего листов раздела 3.1: 225	Всего разделов: 8	Всего листов выписки: 477
-----------------------	-------------------------------	-------------------	---------------------------

26.10.2022г.

Кадастровый номер: 66:56:0401001:244

167	2.1.14 0	2.1.14 1	133°0.4'	3.05	-	66:56:0401001:245	dep61-1@yandex.ru, Россия, Свердловская область, г. Нижний Тагил, ш. Восточное, д. 28
168	2.1.14 1	2.1.14 2	216°46.9'	6.48	-	66:56:0401001:245	dep61-1@yandex.ru, Россия, Свердловская область, г. Нижний Тагил, ш. Восточное, д. 28
169	2.1.14 2	2.1.14 3	217°46.8'	29.09	-	66:56:0401001:245	dep61-1@yandex.ru, Россия, Свердловская область, г. Нижний Тагил, ш. Восточное, д. 28
170	2.1.14 3	2.1.14 4	217°14.2'	28.47	-	66:56:0401001:245	dep61-1@yandex.ru, Россия, Свердловская область, г. Нижний Тагил, ш. Восточное, д. 28
171	2.1.14 4	2.1.14 5	250°51.2'	9.18	-	66:56:0401001:245	dep61-1@yandex.ru, Россия, Свердловская область, г. Нижний Тагил, ш. Восточное, д. 28
172	2.1.14 5	2.1.14 6	226°59.2'	4.49	-	66:56:0401001:245	dep61-1@yandex.ru, Россия, Свердловская область, г. Нижний Тагил, ш. Восточное, д. 28
173	2.1.14 6	2.1.14 7	201°50.6'	12.71	-	66:56:0401001:245	dep61-1@yandex.ru, Россия, Свердловская область, г. Нижний Тагил, ш. Восточное, д. 28
174	2.1.14 7	2.1.14 8	223°35.4'	23.84	-	66:56:0401001:245	dep61-1@yandex.ru, Россия, Свердловская область, г. Нижний Тагил, ш. Восточное, д. 28
175	2.1.14 8	2.1.14 9	223°53.2'	29.47	-	66:56:0401001:245	dep61-1@yandex.ru, Россия, Свердловская область, г. Нижний Тагил, ш. Восточное, д. 28
176	2.1.14 9	2.1.15 0	223°18.4'	23.68	-	66:56:0401001:245	dep61-1@yandex.ru, Россия, Свердловская область, г. Нижний Тагил, ш. Восточное, д. 28
177	2.1.15 0	2.1.15 1	223°44.8'	46.22	-	66:56:0401001:245	dep61-1@yandex.ru, Россия, Свердловская область, г. Нижний Тагил, ш. Восточное, д. 28
178	2.1.15 1	2.1.15 2	224°39.2'	9.38	-	66:56:0401001:245	dep61-1@yandex.ru, Россия, Свердловская область, г. Нижний Тагил, ш. Восточное, д. 28
179	2.1.15 2	2.1.15 3	228°23.6'	28.67	-	66:56:0401001:245	dep61-1@yandex.ru, Россия, Свердловская область, г. Нижний Тагил, ш. Восточное, д. 28
180	2.1.15 3	2.1.15 4	233°25.9'	6.46	-	66:56:0401001:245	dep61-1@yandex.ru, Россия, Свердловская область, г. Нижний Тагил, ш. Восточное, д. 28
181	2.1.15 4	2.1.15 5	236°8.3'	7.43	-	66:56:0401001:245	dep61-1@yandex.ru, Россия, Свердловская область, г. Нижний Тагил, ш. Восточное, д. 28
182	2.1.15 5	2.1.15 6	237°37.6'	6.28	-	66:56:0401001:245	dep61-1@yandex.ru, Россия, Свердловская область, г. Нижний Тагил, ш. Восточное, д. 28
183	2.1.15 6	2.1.15 7	239°41.6'	4.93	-	66:56:0401001:245	dep61-1@yandex.ru, Россия, Свердловская область, г. Нижний Тагил, ш. Восточное, д. 28

	 ДОКУМЕНТ ПОДПИСАН ЭЛЕКТРОННОЙ ПОДПИСЬЮ	
полное наименование должности		инициалы, фамилия

Сертификат: 64575127400433833109200328139839306360
 Владелец: ФЕДЕРАЛЬНАЯ СЛУЖБА ГОСУДАРСТВЕННОЙ
 РЕГИСТРАЦИИ, КАДАСТРА И КАРТОГРАФИИ
 Действителен: с 17.05.2022 по 10.08.2023

Земельный участок			
вид объекта недвижимости			

Лист № 12 раздела 3.1	Всего листов раздела 3.1: 225	Всего разделов: 8	Всего листов выписки: 477
-----------------------	-------------------------------	-------------------	---------------------------

26.10.2022г.

Кадастровый номер: 66:56:0401001:244

184	2.1.15 7	2.1.15 8	241°12.7'	5.88	-	66:56:0401001:245	dep61-1@yandex.ru, Россия, Свердловская область, г. Нижний Тагил, ш. Восточное, д. 28
185	2.1.15 8	2.1.15 9	246°14.0'	10.72	-	66:56:0401001:245	dep61-1@yandex.ru, Россия, Свердловская область, г. Нижний Тагил, ш. Восточное, д. 28
186	2.1.15 9	2.1.16 0	247°27.1'	5.55	-	66:56:0401001:245	dep61-1@yandex.ru, Россия, Свердловская область, г. Нижний Тагил, ш. Восточное, д. 28
187	2.1.16 0	2.1.16 1	249°53.9'	88.6	-	66:56:0401001:245	dep61-1@yandex.ru, Россия, Свердловская область, г. Нижний Тагил, ш. Восточное, д. 28
188	2.1.16 1	2.1.16 2	156°48.1'	11.42	-	66:56:0401001:245	dep61-1@yandex.ru, Россия, Свердловская область, г. Нижний Тагил, ш. Восточное, д. 28
189	2.1.16 2	2.1.16 3	246°49.5'	51.35	-	66:56:0401001:245	dep61-1@yandex.ru, Россия, Свердловская область, г. Нижний Тагил, ш. Восточное, д. 28
190	2.1.16 3	2.1.16 4	246°32.8'	54.22	-	66:56:0401001:245	dep61-1@yandex.ru, Россия, Свердловская область, г. Нижний Тагил, ш. Восточное, д. 28
191	2.1.16 4	2.1.16 5	151°56.9'	1.55	-	66:56:0401001:245	dep61-1@yandex.ru, Россия, Свердловская область, г. Нижний Тагил, ш. Восточное, д. 28
192	2.1.16 5	2.1.16 6	242°50.5'	40.2	-	66:56:0401001:245	dep61-1@yandex.ru, Россия, Свердловская область, г. Нижний Тагил, ш. Восточное, д. 28
193	2.1.16 6	2.1.16 7	335°8.2'	0.9	-	66:56:0401001:245	dep61-1@yandex.ru, Россия, Свердловская область, г. Нижний Тагил, ш. Восточное, д. 28
194	2.1.16 7	2.1.16 8	239°56.0'	14.13	-	66:56:0401001:245	dep61-1@yandex.ru, Россия, Свердловская область, г. Нижний Тагил, ш. Восточное, д. 28
195	2.1.16 8	2.1.16 9	233°56.4'	1.27	-	66:56:0401001:245	dep61-1@yandex.ru, Россия, Свердловская область, г. Нижний Тагил, ш. Восточное, д. 28
196	2.1.16 9	2.1.17 0	141°20.4'	0.58	-	66:56:0401001:245	dep61-1@yandex.ru, Россия, Свердловская область, г. Нижний Тагил, ш. Восточное, д. 28
197	2.1.17 0	2.1.17 1	231°14.0'	5.08	-	66:56:0401001:245	dep61-1@yandex.ru, Россия, Свердловская область, г. Нижний Тагил, ш. Восточное, д. 28
198	2.1.17 1	2.1.17 2	315°58.3'	0.83	-	66:56:0401001:245	dep61-1@yandex.ru, Россия, Свердловская область, г. Нижний Тагил, ш. Восточное, д. 28
199	2.1.17 2	2.1.17 3	234°2.0'	11.94	-	66:56:0401001:245	dep61-1@yandex.ru, Россия, Свердловская область, г. Нижний Тагил, ш. Восточное, д. 28
200	2.1.17 3	2.1.17 4	229°13.5'	3.94	-	66:56:0401001:245	dep61-1@yandex.ru, Россия, Свердловская область, г. Нижний Тагил, ш. Восточное, д. 28

	 ДОКУМЕНТ ПОДПИСАН ЭЛЕКТРОННОЙ ПОДПИСЬЮ	
полное наименование должности		инициалы, фамилия

Сертификат: 64575127400433833109200328139839306360
 Владелец: ФЕДЕРАЛЬНАЯ СЛУЖБА ГОСУДАРСТВЕННОЙ
 РЕГИСТРАЦИИ, КАДАСТРА И КАРТОГРАФИИ
 Действителен: с 17.05.2022 по 10.08.2023


Земельный участок			
вид объекта недвижимости			

Лист № 13 раздела 3.1	Всего листов раздела 3.1: 225	Всего разделов: 8	Всего листов выписки: 477
-----------------------	-------------------------------	-------------------	---------------------------

26.10.2022г.

Кадастровый номер: 66:56:0401001:244

201	2.1.17 4	2.1.17 5	132°6.5'	1.4	-	66:56:0401001:245	dep61-1@yandex.ru, Россия, Свердловская область, г. Нижний Тагил, ш. Восточное, д. 28
202	2.1.17 5	2.1.17 6	222°44.5'	5.2	-	66:56:0401001:245	dep61-1@yandex.ru, Россия, Свердловская область, г. Нижний Тагил, ш. Восточное, д. 28
203	2.1.17 6	2.1.17 7	313°46.3'	1.98	-	66:56:0401001:245	dep61-1@yandex.ru, Россия, Свердловская область, г. Нижний Тагил, ш. Восточное, д. 28
204	2.1.17 7	2.1.17 8	229°17.3'	2.27	-	66:56:0401001:245	dep61-1@yandex.ru, Россия, Свердловская область, г. Нижний Тагил, ш. Восточное, д. 28
205	2.1.17 8	2.1.17 9	133°0.1'	1.22	-	66:56:0401001:245	dep61-1@yandex.ru, Россия, Свердловская область, г. Нижний Тагил, ш. Восточное, д. 28
206	2.1.17 9	2.1.18 0	221°33.3'	4.24	-	66:56:0401001:245	dep61-1@yandex.ru, Россия, Свердловская область, г. Нижний Тагил, ш. Восточное, д. 28
207	2.1.18 0	2.1.18 1	138°35.8'	1.24	-	66:56:0401001:245	dep61-1@yandex.ru, Россия, Свердловская область, г. Нижний Тагил, ш. Восточное, д. 28
208	2.1.18 1	2.1.18 2	224°54.1'	4.08	-	66:56:0401001:245	dep61-1@yandex.ru, Россия, Свердловская область, г. Нижний Тагил, ш. Восточное, д. 28
209	2.1.18 2	2.1.18 3	315°17.0'	2.86	-	66:56:0401001:245	dep61-1@yandex.ru, Россия, Свердловская область, г. Нижний Тагил, ш. Восточное, д. 28
210	2.1.18 3	2.1.18 4	225°9.7'	7.52	-	66:56:0401001:245	dep61-1@yandex.ru, Россия, Свердловская область, г. Нижний Тагил, ш. Восточное, д. 28
211	2.1.18 4	2.1.18 5	132°6.5'	2.8	-	66:56:0401001:245	dep61-1@yandex.ru, Россия, Свердловская область, г. Нижний Тагил, ш. Восточное, д. 28
212	2.1.18 5	2.1.18 6	224°37.8'	5.48	-	66:56:0401001:245	dep61-1@yandex.ru, Россия, Свердловская область, г. Нижний Тагил, ш. Восточное, д. 28
213	2.1.18 6	2.1.18 7	315°25.4'	2.86	-	66:56:0401001:245	dep61-1@yandex.ru, Россия, Свердловская область, г. Нижний Тагил, ш. Восточное, д. 28
214	2.1.18 7	2.1.18 8	225°14.7'	8.28	-	66:56:0401001:245	dep61-1@yandex.ru, Россия, Свердловская область, г. Нижний Тагил, ш. Восточное, д. 28
215	2.1.18 8	2.1.18 9	315°8.1'	6.01	-	66:56:0401001:245	dep61-1@yandex.ru, Россия, Свердловская область, г. Нижний Тагил, ш. Восточное, д. 28
216	2.1.18 9	2.1.19 0	49°16.6'	8.15	-	66:56:0401001:245	dep61-1@yandex.ru, Россия, Свердловская область, г. Нижний Тагил, ш. Восточное, д. 28
217	2.1.19 0	2.1.19 1	315°0.0'	1.02	-	66:56:0401001:245	dep61-1@yandex.ru, Россия, Свердловская область, г. Нижний Тагил, ш. Восточное, д. 28

полное наименование должности	 ДОКУМЕНТ ПОДПИСАН ЭЛЕКТРОННОЙ ПОДПИСЬЮ	инициалы, фамилия
-------------------------------	----------------------------------------------------------------------------------------------------------------------------------	-------------------

Сертификат: 64575127400433833109200328139839306360
 Владелец: ФЕДЕРАЛЬНАЯ СЛУЖБА ГОСУДАРСТВЕННОЙ
 РЕГИСТРАЦИИ, КАДАСТРА И КАРТОГРАФИИ
 Действителен: с 17.05.2022 по 10.08.2023


Земельный участок			
вид объекта недвижимости			

Лист № 14 раздела 3.1	Всего листов раздела 3.1: 225	Всего разделов: 8	Всего листов выписки: 477
-----------------------	-------------------------------	-------------------	---------------------------

26.10.2022г.

Кадастровый номер: 66:56:0401001:244

218	2.1.19 1	2.1.19 2	43°10.3'	5.32	-	66:56:0401001:245	dep61-1@yandex.ru, Россия, Свердловская область, г. Нижний Тагил, ш. Восточное, д. 28
219	2.1.19 2	2.1.19 3	135°0.0'	1.58	-	66:56:0401001:245	dep61-1@yandex.ru, Россия, Свердловская область, г. Нижний Тагил, ш. Восточное, д. 28
220	2.1.19 3	2.1.19 4	49°30.2'	7.75	-	66:56:0401001:245	dep61-1@yandex.ru, Россия, Свердловская область, г. Нижний Тагил, ш. Восточное, д. 28
221	2.1.19 4	2.1.19 5	315°14.8'	1.65	-	66:56:0401001:245	dep61-1@yandex.ru, Россия, Свердловская область, г. Нижний Тагил, ш. Восточное, д. 28
222	2.1.19 5	2.1.19 6	42°14.1'	3.96	-	66:56:0401001:245	dep61-1@yandex.ru, Россия, Свердловская область, г. Нижний Тагил, ш. Восточное, д. 28
223	2.1.19 6	2.1.19 7	141°29.0'	1.25	-	66:56:0401001:245	dep61-1@yandex.ru, Россия, Свердловская область, г. Нижний Тагил, ш. Восточное, д. 28
224	2.1.19 7	2.1.19 8	44°43.6'	4.43	-	66:56:0401001:245	dep61-1@yandex.ru, Россия, Свердловская область, г. Нижний Тагил, ш. Восточное, д. 28
225	2.1.19 8	2.1.19 9	135°36.2'	1.34	-	66:56:0401001:245	dep61-1@yandex.ru, Россия, Свердловская область, г. Нижний Тагил, ш. Восточное, д. 28
226	2.1.19 9	2.1.20 0	50°5.0'	23.78	-	66:56:0401001:245	dep61-1@yandex.ru, Россия, Свердловская область, г. Нижний Тагил, ш. Восточное, д. 28
227	2.1.20 0	2.1.20 1	321°34.9'	0.74	-	66:56:0401001:245	dep61-1@yandex.ru, Россия, Свердловская область, г. Нижний Тагил, ш. Восточное, д. 28
228	2.1.20 1	2.1.20 2	49°38.1'	5.25	-	66:56:0401001:245	dep61-1@yandex.ru, Россия, Свердловская область, г. Нижний Тагил, ш. Восточное, д. 28
229	2.1.20 2	2.1.20 3	140°39.5'	0.79	-	66:56:0401001:245	dep61-1@yandex.ru, Россия, Свердловская область, г. Нижний Тагил, ш. Восточное, д. 28
230	2.1.20 3	2.1.20 4	50°4.0'	27.95	-	66:56:0401001:245	dep61-1@yandex.ru, Россия, Свердловская область, г. Нижний Тагил, ш. Восточное, д. 28
231	2.1.20 4	2.1.20 5	49°16.4'	20.69	-	66:56:0401001:245	dep61-1@yandex.ru, Россия, Свердловская область, г. Нижний Тагил, ш. Восточное, д. 28
232	2.1.20 5	2.1.20 6	49°45.2'	58.29	-	66:56:0401001:245	dep61-1@yandex.ru, Россия, Свердловская область, г. Нижний Тагил, ш. Восточное, д. 28
233	2.1.20 6	2.1.20 7	319°39.2'	11.94	-	66:56:0401001:245	dep61-1@yandex.ru, Россия, Свердловская область, г. Нижний Тагил, ш. Восточное, д. 28
234	2.1.20 7	2.1.20 8	229°31.9'	74.37	-	66:56:0401001:245	dep61-1@yandex.ru, Россия, Свердловская область, г. Нижний Тагил, ш. Восточное, д. 28

полное наименование должности	 ДОКУМЕНТ ПОДПИСАН ЭЛЕКТРОННОЙ ПОДПИСЬЮ	инициалы, фамилия
-------------------------------	----------------------------------------------------------------------------------------------------------------------------------	-------------------

Сертификат: 64575127400433833109200328139839306360
 Владелец: ФЕДЕРАЛЬНАЯ СЛУЖБА ГОСУДАРСТВЕННОЙ
 РЕГИСТРАЦИИ, КАДАСТРА И КАРТОГРАФИИ
 Действителен: с 17.05.2022 по 10.08.2023


Земельный участок			
вид объекта недвижимости			

Лист № 15 раздела 3.1	Всего листов раздела 3.1: 225	Всего разделов: 8	Всего листов выписки: 477
-----------------------	-------------------------------	-------------------	---------------------------

26.10.2022г.

Кадастровый номер: 66:56:0401001:244

235	2.1.20 8	2.1.20 9	43°22.2'	48.73	-	66:56:0401001:245	dep61-1@yandex.ru, Россия, Свердловская область, г. Нижний Тагил, ш. Восточное, д. 28
236	2.1.20 9	2.1.21 0	49°36.2'	46.86	-	66:56:0401001:245	dep61-1@yandex.ru, Россия, Свердловская область, г. Нижний Тагил, ш. Восточное, д. 28
237	2.1.21 0	2.1.21 1	55°57.7'	42.84	-	66:56:0401001:245	dep61-1@yandex.ru, Россия, Свердловская область, г. Нижний Тагил, ш. Восточное, д. 28
238	2.1.21 1	2.1.21 2	54°33.4'	60.73	-	66:56:0401001:245	dep61-1@yandex.ru, Россия, Свердловская область, г. Нижний Тагил, ш. Восточное, д. 28
239	2.1.21 2	2.1.21 3	44°35.8'	33.07	-	66:56:0401001:245	dep61-1@yandex.ru, Россия, Свердловская область, г. Нижний Тагил, ш. Восточное, д. 28
240	2.1.21 3	2.1.21 4	43°19.2'	34.49	-	66:56:0401001:245	dep61-1@yandex.ru, Россия, Свердловская область, г. Нижний Тагил, ш. Восточное, д. 28
241	2.1.21 4	2.1.21 5	36°50.6'	25.62	-	66:56:0401001:245	dep61-1@yandex.ru, Россия, Свердловская область, г. Нижний Тагил, ш. Восточное, д. 28
242	2.1.21 5	2.1.21 6	302°19.9'	12.86	-	66:56:0401001:245	dep61-1@yandex.ru, Россия, Свердловская область, г. Нижний Тагил, ш. Восточное, д. 28
243	2.1.21 6	2.1.21 7	213°44.4'	19.12	-	66:56:0401001:245	dep61-1@yandex.ru, Россия, Свердловская область, г. Нижний Тагил, ш. Восточное, д. 28
244	2.1.21 7	2.1.21 8	220°25.9'	17.22	-	66:56:0401001:245	dep61-1@yandex.ru, Россия, Свердловская область, г. Нижний Тагил, ш. Восточное, д. 28
245	2.1.21 8	2.1.21 9	223°59.1'	14.77	-	66:56:0401001:245	dep61-1@yandex.ru, Россия, Свердловская область, г. Нижний Тагил, ш. Восточное, д. 28
246	2.1.21 9	2.1.22 0	133°56.6'	4.99	-	66:56:0401001:245	dep61-1@yandex.ru, Россия, Свердловская область, г. Нижний Тагил, ш. Восточное, д. 28
247	2.1.22 0	2.1.22 1	224°39.7'	11.95	-	66:56:0401001:245	dep61-1@yandex.ru, Россия, Свердловская область, г. Нижний Тагил, ш. Восточное, д. 28
248	2.1.22 1	2.1.22 2	311°57.2'	4.92	-	66:56:0401001:245	dep61-1@yandex.ru, Россия, Свердловская область, г. Нижний Тагил, ш. Восточное, д. 28
249	2.1.22 2	2.1.22 3	224°32.7'	19.6	-	66:56:0401001:245	dep61-1@yandex.ru, Россия, Свердловская область, г. Нижний Тагил, ш. Восточное, д. 28
250	2.1.22 3	2.1.22 4	225°42.0'	8.1	-	66:56:0401001:245	dep61-1@yandex.ru, Россия, Свердловская область, г. Нижний Тагил, ш. Восточное, д. 28
251	2.1.22 4	2.1.22 5	233°1.1'	9.23	-	66:56:0401001:245	dep61-1@yandex.ru, Россия, Свердловская область, г. Нижний Тагил, ш. Восточное, д. 28

	 ДОКУМЕНТ ПОДПИСАН ЭЛЕКТРОННОЙ ПОДПИСЬЮ	
полное наименование должности		инициалы, фамилия

Сертификат: 64575127400433833109200328139839306360
 Владелец: ФЕДЕРАЛЬНАЯ СЛУЖБА ГОСУДАРСТВЕННОЙ
 РЕГИСТРАЦИИ, КАДАСТРА И КАРТОГРАФИИ
 Действителен: с 17.05.2022 по 10.08.2023


Земельный участок			
вид объекта недвижимости			

Лист № 16 раздела 3.1	Всего листов раздела 3.1: 225	Всего разделов: 8	Всего листов выписки: 477
-----------------------	-------------------------------	-------------------	---------------------------

26.10.2022г.

Кадастровый номер: 66:56:0401001:244

252	2.1.22 5	2.1.22 6	234°24.6'	22.75	-	66:56:0401001:245	der61-1@yandex.ru, Россия, Свердловская область, г. Нижний Тагил, ш. Восточное, д. 28
253	2.1.22 6	2.1.22 7	235°46.8'	44.38	-	66:56:0401001:245	der61-1@yandex.ru, Россия, Свердловская область, г. Нижний Тагил, ш. Восточное, д. 28
254	2.1.22 7	2.1.22 8	236°40.0'	19.16	-	66:56:0401001:245	der61-1@yandex.ru, Россия, Свердловская область, г. Нижний Тагил, ш. Восточное, д. 28
255	2.1.22 8	2.1.22 9	231°42.3'	15.93	-	66:56:0401001:245	der61-1@yandex.ru, Россия, Свердловская область, г. Нижний Тагил, ш. Восточное, д. 28
256	2.1.22 9	2.1.23 0	229°43.5'	26.1	-	66:56:0401001:245	der61-1@yandex.ru, Россия, Свердловская область, г. Нижний Тагил, ш. Восточное, д. 28
257	2.1.23 0	2.1.23 1	224°36.1'	51.91	-	66:56:0401001:245	der61-1@yandex.ru, Россия, Свердловская область, г. Нижний Тагил, ш. Восточное, д. 28
258	2.1.23 1	2.1.23 2	224°22.5'	32.42	-	66:56:0401001:245	der61-1@yandex.ru, Россия, Свердловская область, г. Нижний Тагил, ш. Восточное, д. 28
259	2.1.23 2	2.1.23 3	223°40.3'	94.78	-	66:56:0401001:245	der61-1@yandex.ru, Россия, Свердловская область, г. Нижний Тагил, ш. Восточное, д. 28
260	2.1.23 3	2.1.23 4	223°30.7'	99.88	-	66:56:0401001:245	der61-1@yandex.ru, Россия, Свердловская область, г. Нижний Тагил, ш. Восточное, д. 28
261	2.1.23 4	2.1.23 5	224°42.3'	5.5	-	66:56:0401001:245	der61-1@yandex.ru, Россия, Свердловская область, г. Нижний Тагил, ш. Восточное, д. 28
262	2.1.23 5	2.1.23 6	230°4.5'	15.99	-	66:56:0401001:245	der61-1@yandex.ru, Россия, Свердловская область, г. Нижний Тагил, ш. Восточное, д. 28
263	2.1.23 6	2.1.23 7	232°50.4'	26.9	-	66:56:0401001:245	der61-1@yandex.ru, Россия, Свердловская область, г. Нижний Тагил, ш. Восточное, д. 28
264	2.1.23 7	2.1.23 8	241°17.7'	19.76	-	66:56:0401001:245	der61-1@yandex.ru, Россия, Свердловская область, г. Нижний Тагил, ш. Восточное, д. 28
265	2.1.23 8	2.1.23 9	248°13.0'	18.51	-	66:56:0401001:245	der61-1@yandex.ru, Россия, Свердловская область, г. Нижний Тагил, ш. Восточное, д. 28
266	2.1.23 9	2.1.24 0	251°31.9'	33.27	-	66:56:0401001:245	der61-1@yandex.ru, Россия, Свердловская область, г. Нижний Тагил, ш. Восточное, д. 28
267	2.1.24 0	2.1.24 1	253°48.7'	46.45	-	66:56:0401001:245	der61-1@yandex.ru, Россия, Свердловская область, г. Нижний Тагил, ш. Восточное, д. 28
268	2.1.24 1	2.1.24 2	257°31.4'	23.79	-	66:56:0401001:245	der61-1@yandex.ru, Россия, Свердловская область, г. Нижний Тагил, ш. Восточное, д. 28

	 ДОКУМЕНТ ПОДПИСАН ЭЛЕКТРОННОЙ ПОДПИСЬЮ	
полное наименование должности		инициалы, фамилия

Сертификат: 64575127400433833109200328139839306360
 Владелец: ФЕДЕРАЛЬНАЯ СЛУЖБА ГОСУДАРСТВЕННОЙ
 РЕГИСТРАЦИИ, КАДАСТРА И КАРТОГРАФИИ
 Действителен: с 17.05.2022 по 10.08.2023

Земельный участок							
вид объекта недвижимости							
Лист № 17 раздела 3.1		Всего листов раздела 3.1: 225		Всего разделов: 8		Всего листов выписки: 477	
26.10.2022г.							
Кадастровый номер:				66:56:0401001:244			
269	2.1.24 2	2.1.24 3	52°59.8'	3.46	-	66:56:0401001:245	dep61-1@yandex.ru, Россия, Свердловская область, г. Нижний Тагил, ш. Восточное, д. 28
270	2.1.24 3	2.1.24 4	44°53.3'	25.39	-	66:56:0401001:245	dep61-1@yandex.ru, Россия, Свердловская область, г. Нижний Тагил, ш. Восточное, д. 28
271	2.1.24 4	2.1.24 5	313°5.2'	12.71	-	66:56:0401001:245	dep61-1@yandex.ru, Россия, Свердловская область, г. Нижний Тагил, ш. Восточное, д. 28
272	2.1.24 5	2.1.24 6	221°5.6'	13.49	-	66:56:0401001:245	dep61-1@yandex.ru, Россия, Свердловская область, г. Нижний Тагил, ш. Восточное, д. 28
273	2.1.24 6	2.1.24 7	226°31.3'	10.91	-	66:56:0401001:245	dep61-1@yandex.ru, Россия, Свердловская область, г. Нижний Тагил, ш. Восточное, д. 28
274	2.1.24 7	2.1.24 8	230°55.2'	9.8	-	66:56:0401001:245	dep61-1@yandex.ru, Россия, Свердловская область, г. Нижний Тагил, ш. Восточное, д. 28
275	2.1.24 8	2.1.24 9	236°21.5'	12.85	-	66:56:0401001:245	dep61-1@yandex.ru, Россия, Свердловская область, г. Нижний Тагил, ш. Восточное, д. 28
276	2.1.24 9	2.1.25 0	247°58.5'	19.95	-	66:56:0401001:245	dep61-1@yandex.ru, Россия, Свердловская область, г. Нижний Тагил, ш. Восточное, д. 28
277	2.1.25 0	2.1.25 1	223°21.0'	1.72	-	66:56:0401001:245	dep61-1@yandex.ru, Россия, Свердловская область, г. Нижний Тагил, ш. Восточное, д. 28
278	2.1.25 1	2.1.25 2	315°31.0'	0.78	-	66:56:0401001:245	dep61-1@yandex.ru, Россия, Свердловская область, г. Нижний Тагил, ш. Восточное, д. 28
279	2.1.25 2	2.1.25 3	247°59.2'	5.02	-	66:56:0401001:245	dep61-1@yandex.ru, Россия, Свердловская область, г. Нижний Тагил, ш. Восточное, д. 28
280	2.1.25 3	2.1.25 4	254°13.5'	18.47	-	66:56:0401001:245	dep61-1@yandex.ru, Россия, Свердловская область, г. Нижний Тагил, ш. Восточное, д. 28
281	2.1.25 4	2.1.25 5	254°39.5'	19.16	-	66:56:0401001:245	dep61-1@yandex.ru, Россия, Свердловская область, г. Нижний Тагил, ш. Восточное, д. 28
282	2.1.25 5	2.1.25 6	248°44.0'	27.65	-	66:56:0401001:245	dep61-1@yandex.ru, Россия, Свердловская область, г. Нижний Тагил, ш. Восточное, д. 28
283	2.1.25 6	2.1.25 7	51°33.7'	19.8	-	66:56:0401001:245	dep61-1@yandex.ru, Россия, Свердловская область, г. Нижний Тагил, ш. Восточное, д. 28
284	2.1.25 7	2.1.25 8	73°0.2'	18.64	-	66:56:0401001:57	данные отсутствуют
285	2.1.25 8	2.1.25 9	43°23.0'	163.02	-	66:56:0401001:57	данные отсутствуют

полное наименование должности		инициалы, фамилия
	ДОКУМЕНТ ПОДПИСАН ЭЛЕКТРОННОЙ ПОДПИСЬЮ Сертификат: 64575127400433833109200328139839306360 Владелец: ФЕДЕРАЛЬНАЯ СЛУЖБА ГОСУДАРСТВЕННОЙ РЕГИСТРАЦИИ, КАДАСТРА И КАРТОГРАФИИ Действителен: с 17.05.2022 по 10.08.2023	

Земельный участок			
вид объекта недвижимости			

Лист № 18 раздела 3.1	Всего листов раздела 3.1: 225	Всего разделов: 8	Всего листов выписки: 477
-----------------------	-------------------------------	-------------------	---------------------------

26.10.2022г.

Кадастровый номер: 66:56:0401001:244

286	2.1.25 9	2.1.26 0	313°53.4'	67.17	-	66:56:0401001:57	данные отсутствуют
287	2.1.26 0	2.1.26 1	224°7.9'	187.07	-	66:56:0401001:57	данные отсутствуют
288	2.1.26 1	2.1.26 2	133°37.9'	47.38	-	66:56:0401001:57	данные отсутствуют
289	2.1.26 2	2.1.26 3	227°29.0'	6.04	-	66:56:0401001:245	dep61-1@yandex.ru, Россия, Свердловская область, г. Нижний Тагил, ш. Восточное, д. 28
290	2.1.26 3	2.1.26 4	239°55.6'	12.13	-	66:56:0401001:245	dep61-1@yandex.ru, Россия, Свердловская область, г. Нижний Тагил, ш. Восточное, д. 28
291	2.1.26 4	2.1.26 5	238°17.5'	11.07	-	66:56:0401001:245	dep61-1@yandex.ru, Россия, Свердловская область, г. Нижний Тагил, ш. Восточное, д. 28
292	2.1.26 5	2.1.26 6	244°0.0'	12.71	-	66:56:0401001:245	dep61-1@yandex.ru, Россия, Свердловская область, г. Нижний Тагил, ш. Восточное, д. 28
293	2.1.26 6	2.1.26 7	250°4.6'	20.69	-	66:56:0401001:245	dep61-1@yandex.ru, Россия, Свердловская область, г. Нижний Тагил, ш. Восточное, д. 28
294	2.1.26 7	2.1.26 8	249°20.8'	25.66	-	66:56:0401001:245	dep61-1@yandex.ru, Россия, Свердловская область, г. Нижний Тагил, ш. Восточное, д. 28
295	2.1.26 8	2.1.26 9	254°5.2'	19.19	-	66:56:0401001:245	dep61-1@yandex.ru, Россия, Свердловская область, г. Нижний Тагил, ш. Восточное, д. 28
296	2.1.26 9	2.1.27 0	253°4.5'	24.6	-	66:56:0401001:245	dep61-1@yandex.ru, Россия, Свердловская область, г. Нижний Тагил, ш. Восточное, д. 28
297	2.1.27 0	2.1.27 1	250°38.4'	30.35	-	66:56:0401001:245	dep61-1@yandex.ru, Россия, Свердловская область, г. Нижний Тагил, ш. Восточное, д. 28
298	2.1.27 1	2.1.27 2	253°42.1'	24.27	-	66:56:0401001:245	dep61-1@yandex.ru, Россия, Свердловская область, г. Нижний Тагил, ш. Восточное, д. 28
299	2.1.27 2	2.1.27 3	258°40.7'	9.78	-	66:56:0401001:245	dep61-1@yandex.ru, Россия, Свердловская область, г. Нижний Тагил, ш. Восточное, д. 28
300	2.1.27 3	2.1.27 4	54°19.9'	17.44	-	66:56:0401001:245	dep61-1@yandex.ru, Россия, Свердловская область, г. Нижний Тагил, ш. Восточное, д. 28
301	2.1.27 4	2.1.27 5	44°10.6'	32.93	-	66:56:0401001:245	dep61-1@yandex.ru, Россия, Свердловская область, г. Нижний Тагил, ш. Восточное, д. 28
302	2.1.27 5	2.1.27 6	43°31.4'	107.34	-	66:56:0401001:245	dep61-1@yandex.ru, Россия, Свердловская область, г. Нижний Тагил, ш. Восточное, д. 28

	 ДОКУМЕНТ ПОДПИСАН ЭЛЕКТРОННОЙ ПОДПИСЬЮ	
полное наименование должности		инициалы, фамилия

Сертификат: 64575127400433833109200328139839306360
 Владелец: ФЕДЕРАЛЬНАЯ СЛУЖБА ГОСУДАРСТВЕННОЙ
 РЕГИСТРАЦИИ, КАДАСТРА И КАРТОГРАФИИ
 Действителен: с 17.05.2022 по 10.08.2023

Земельный участок									
вид объекта недвижимости									
Лист № 19 раздела 3.1			Всего листов раздела 3.1: 225			Всего разделов: 8		Всего листов выписки: 477	
26.10.2022г.									
Кадастровый номер:					66:56:0401001:244				
303	2.1.27 6	2.1.27 7	309°10.1'	11.97	-	66:56:0401001:245	dep61-1@yandex.ru, Россия, Свердловская область, г. Нижний Тагил, ш. Восточное, д. 28		
304	2.1.27 7	2.1.27 8	224°52.3'	38.08	-	66:56:0401001:245	dep61-1@yandex.ru, Россия, Свердловская область, г. Нижний Тагил, ш. Восточное, д. 28		
305	2.1.27 8	2.1.27 9	222°50.0'	74.97	-	66:56:0401001:245	dep61-1@yandex.ru, Россия, Свердловская область, г. Нижний Тагил, ш. Восточное, д. 28		
306	2.1.27 9	2.1.28 0	223°39.0'	20.11	-	66:56:0401001:245	dep61-1@yandex.ru, Россия, Свердловская область, г. Нижний Тагил, ш. Восточное, д. 28		
307	2.1.28 0	2.1.28 1	233°28.0'	27.52	-	66:56:0401001:245	dep61-1@yandex.ru, Россия, Свердловская область, г. Нижний Тагил, ш. Восточное, д. 28		
308	2.1.28 1	2.1.28 2	245°6.4'	28.67	-	66:56:0401001:245	dep61-1@yandex.ru, Россия, Свердловская область, г. Нижний Тагил, ш. Восточное, д. 28		
309	2.1.28 2	2.1.28 3	262°35.6'	34.98	-	66:56:0401001:245	dep61-1@yandex.ru, Россия, Свердловская область, г. Нижний Тагил, ш. Восточное, д. 28		
310	2.1.28 3	2.1.28 4	257°9.0'	18.75	-	66:56:0401001:245	dep61-1@yandex.ru, Россия, Свердловская область, г. Нижний Тагил, ш. Восточное, д. 28		
311	2.1.28 4	2.1.28 5	252°13.2'	13.0	-	66:56:0401001:245	dep61-1@yandex.ru, Россия, Свердловская область, г. Нижний Тагил, ш. Восточное, д. 28		
312	2.1.28 5	2.1.28 6	248°35.2'	30.48	-	66:56:0401001:245	dep61-1@yandex.ru, Россия, Свердловская область, г. Нижний Тагил, ш. Восточное, д. 28		
313	2.1.28 6	2.1.28 7	43°31.1'	37.99	-	66:56:0401001:245	dep61-1@yandex.ru, Россия, Свердловская область, г. Нижний Тагил, ш. Восточное, д. 28		
314	2.1.28 7	2.1.28 8	45°56.3'	15.96	-	66:56:0401001:245	dep61-1@yandex.ru, Россия, Свердловская область, г. Нижний Тагил, ш. Восточное, д. 28		
315	2.1.28 8	2.1.28 9	48°29.5'	5.69	-	66:56:0401001:245	dep61-1@yandex.ru, Россия, Свердловская область, г. Нижний Тагил, ш. Восточное, д. 28		
316	2.1.28 9	2.1.29 0	51°20.4'	12.17	-	66:56:0401001:245	dep61-1@yandex.ru, Россия, Свердловская область, г. Нижний Тагил, ш. Восточное, д. 28		
317	2.1.29 0	2.1.29 1	50°0.1'	33.98	-	66:56:0401001:245	dep61-1@yandex.ru, Россия, Свердловская область, г. Нижний Тагил, ш. Восточное, д. 28		
318	2.1.29 1	2.1.29 2	50°8.4'	50.19	-	66:56:0401001:245	dep61-1@yandex.ru, Россия, Свердловская область, г. Нижний Тагил, ш. Восточное, д. 28		
319	2.1.29 2	2.1.29 3	50°44.9'	18.0	-	66:56:0401001:245	dep61-1@yandex.ru, Россия, Свердловская область, г. Нижний Тагил, ш. Восточное, д. 28		

полное наименование должности		инициалы, фамилия
	ДОКУМЕНТ ПОДПИСАН ЭЛЕКТРОННОЙ ПОДПИСЬЮ	
Сертификат: 64575127400433833109200328139839306360 Владелец: ФЕДЕРАЛЬНАЯ СЛУЖБА ГОСУДАРСТВЕННОЙ РЕГИСТРАЦИИ, КАДАСТРА И КАРТОГРАФИИ Действителен: с 17.05.2022 по 10.08.2023		

Земельный участок			
вид объекта недвижимости			

Лист № 20 раздела 3.1	Всего листов раздела 3.1: 225	Всего разделов: 8	Всего листов выписки: 477
-----------------------	-------------------------------	-------------------	---------------------------

26.10.2022г.

Кадастровый номер: 66:56:0401001:244

320	2.1.29 3	2.1.29 4	50°26.5'	36.24	-	66:56:0401001:245	der61-1@yandex.ru, Россия, Свердловская область, г. Нижний Тагил, ш. Восточное, д. 28
321	2.1.29 4	2.1.29 5	54°52.0'	11.89	-	66:56:0401001:245	der61-1@yandex.ru, Россия, Свердловская область, г. Нижний Тагил, ш. Восточное, д. 28
322	2.1.29 5	2.1.29 6	57°19.1'	2.52	-	66:56:0401001:245	der61-1@yandex.ru, Россия, Свердловская область, г. Нижний Тагил, ш. Восточное, д. 28
323	2.1.29 6	2.1.29 7	57°9.8'	4.46	-	66:56:0401001:245	der61-1@yandex.ru, Россия, Свердловская область, г. Нижний Тагил, ш. Восточное, д. 28
324	2.1.29 7	2.1.29 8	61°15.5'	11.19	-	66:56:0401001:245	der61-1@yandex.ru, Россия, Свердловская область, г. Нижний Тагил, ш. Восточное, д. 28
325	2.1.29 8	2.1.29 9	64°23.9'	2.13	-	66:56:0401001:245	der61-1@yandex.ru, Россия, Свердловская область, г. Нижний Тагил, ш. Восточное, д. 28
326	2.1.29 9	2.1.30 0	64°24.5'	9.75	-	66:56:0401001:245	der61-1@yandex.ru, Россия, Свердловская область, г. Нижний Тагил, ш. Восточное, д. 28
327	2.1.30 0	2.1.30 1	66°0.7'	4.48	-	66:56:0401001:245	der61-1@yandex.ru, Россия, Свердловская область, г. Нижний Тагил, ш. Восточное, д. 28
328	2.1.30 1	2.1.30 2	43°15.5'	4.89	-	66:56:0401001:245	der61-1@yandex.ru, Россия, Свердловская область, г. Нижний Тагил, ш. Восточное, д. 28
329	2.1.30 2	2.1.30 3	133°28.7'	2.4	-	66:56:0401001:245	der61-1@yandex.ru, Россия, Свердловская область, г. Нижний Тагил, ш. Восточное, д. 28
330	2.1.30 3	2.1.30 4	70°36.1'	1.51	-	66:56:0401001:245	der61-1@yandex.ru, Россия, Свердловская область, г. Нижний Тагил, ш. Восточное, д. 28
331	2.1.30 4	2.1.30 5	70°19.9'	18.36	-	66:56:0401001:245	der61-1@yandex.ru, Россия, Свердловская область, г. Нижний Тагил, ш. Восточное, д. 28
332	2.1.30 5	2.1.30 6	68°2.5'	12.19	-	66:56:0401001:245	der61-1@yandex.ru, Россия, Свердловская область, г. Нижний Тагил, ш. Восточное, д. 28
333	2.1.30 6	2.1.30 7	65°59.5'	6.22	-	66:56:0401001:245	der61-1@yandex.ru, Россия, Свердловская область, г. Нижний Тагил, ш. Восточное, д. 28
334	2.1.30 7	2.1.30 8	63°58.6'	16.07	-	66:56:0401001:245	der61-1@yandex.ru, Россия, Свердловская область, г. Нижний Тагил, ш. Восточное, д. 28
335	2.1.30 8	2.1.30 9	56°30.5'	10.46	-	66:56:0401001:245	der61-1@yandex.ru, Россия, Свердловская область, г. Нижний Тагил, ш. Восточное, д. 28
336	2.1.30 9	2.1.31 0	54°16.2'	23.53	-	66:56:0401001:245	der61-1@yandex.ru, Россия, Свердловская область, г. Нижний Тагил, ш. Восточное, д. 28

полное наименование должности	 ДОКУМЕНТ ПОДПИСАН ЭЛЕКТРОННОЙ ПОДПИСЬЮ	инициалы, фамилия
	Сертификат: 64575127400433833109200328139839306360 Владелец: ФЕДЕРАЛЬНАЯ СЛУЖБА ГОСУДАРСТВЕННОЙ РЕГИСТРАЦИИ, КАДАСТРА И КАРТОГРАФИИ Действителен: с 17.05.2022 по 10.08.2023	

Земельный участок							
вид объекта недвижимости							
Лист № 21 раздела 3.1		Всего листов раздела 3.1: 225		Всего разделов: 8		Всего листов выписки: 477	
26.10.2022г.							
Кадастровый номер:				66:56:0401001:244			
337	2.1.31 0	2.1.31 1	52°14.2'	96.85	-	66:56:0401001:245	dep61-1@yandex.ru, Россия, Свердловская область, г. Нижний Тагил, ш. Восточное, д. 28
338	2.1.31 1	2.1.31 2	52°14.6'	72.74	-	66:56:0401001:245	dep61-1@yandex.ru, Россия, Свердловская область, г. Нижний Тагил, ш. Восточное, д. 28
339	2.1.31 2	2.1.31 3	53°1.4'	12.92	-	66:56:0401001:245	dep61-1@yandex.ru, Россия, Свердловская область, г. Нижний Тагил, ш. Восточное, д. 28
340	2.1.31 3	2.1.31 4	52°27.7'	80.86	-	66:56:0401001:245	dep61-1@yandex.ru, Россия, Свердловская область, г. Нижний Тагил, ш. Восточное, д. 28
341	2.1.31 4	2.1.31 5	52°34.0'	159.23	-	66:56:0401001:245	dep61-1@yandex.ru, Россия, Свердловская область, г. Нижний Тагил, ш. Восточное, д. 28
342	2.1.31 5	2.1.31 6	52°36.6'	176.8	-	66:56:0401001:245	dep61-1@yandex.ru, Россия, Свердловская область, г. Нижний Тагил, ш. Восточное, д. 28
343	2.1.31 6	2.1.31 7	52°20.5'	156.49	-	66:56:0401001:245	dep61-1@yandex.ru, Россия, Свердловская область, г. Нижний Тагил, ш. Восточное, д. 28
344	2.1.31 7	2.1.31 8	52°15.8'	24.61	-	66:56:0401001:245	dep61-1@yandex.ru, Россия, Свердловская область, г. Нижний Тагил, ш. Восточное, д. 28
345	2.1.31 8	2.1.31 9	52°19.6'	54.23	-	66:56:0401001:245	dep61-1@yandex.ru, Россия, Свердловская область, г. Нижний Тагил, ш. Восточное, д. 28
346	2.1.31 9	2.1.32 0	52°14.5'	95.02	-	66:56:0401001:245	dep61-1@yandex.ru, Россия, Свердловская область, г. Нижний Тагил, ш. Восточное, д. 28
347	2.1.32 0	2.1.1	51°39.1'	4.88	-	66:56:0401001:245	dep61-1@yandex.ru, Россия, Свердловская область, г. Нижний Тагил, ш. Восточное, д. 28
348	2.2.32 1	2.2.32 2	226°46.4'	36.33	-	66:56:0401001:58	данные отсутствуют
349	2.2.32 2	2.2.32 3	222°29.2'	11.77	-	66:56:0401001:58	данные отсутствуют
350	2.2.32 3	2.2.32 4	133°42.3'	112.63	-	66:56:0401001:58	данные отсутствуют
351	2.2.32 4	2.2.32 5	44°13.3'	36.91	-	66:56:0401001:58	данные отсутствуют
352	2.2.32 5	2.2.32 6	313°47.5'	43.93	-	66:56:0401001:58	данные отсутствуют
353	2.2.32 6	2.2.32 7	52°45.3'	15.56	-	66:56:0401001:58	данные отсутствуют

полное наименование должности	 ДОКУМЕНТ ПОДПИСАН ЭЛЕКТРОННОЙ ПОДПИСЬЮ	инициалы, фамилия

Земельный участок									
вид объекта недвижимости									
Лист № 22 раздела 3.1			Всего листов раздела 3.1: 225			Всего разделов: 8		Всего листов выписки: 477	
26.10.2022г.									
Кадастровый номер:					66:56:0401001:244				
354	2.2.32 7	2.2.32 8	316°27.5'	2.22	-	66:56:0401001:58	данные отсутствуют		
355	2.2.32 8	2.2.32 9	233°0.8'	15.67	-	66:56:0401001:58	данные отсутствуют		
356	2.2.32 9	2.2.33 0	313°57.0'	46.31	-	66:56:0401001:58	данные отсутствуют		
357	2.2.33 0	2.2.33 1	42°57.9'	13.54	-	66:56:0401001:58	данные отсутствуют		
358	2.2.33 1	2.2.33 2	313°44.5'	2.57	-	66:56:0401001:58	данные отсутствуют		
359	2.2.33 2	2.2.33 3	303°3.4'	14.56	-	66:56:0401001:58	данные отсутствуют		
360	2.2.33 3	2.2.32 1	314°1.7'	1.67	данные отсутствуют	66:56:0401001:58	данные отсутствуют		
361	3.1.1	3.1.2	53°4.1'	158.58	-	66:56:0401001:245	der61-1@yandex.ru, Россия, Свердловская область, г. Нижний Тагил, ш. Восточное, д. 28		
362	3.1.2	3.1.3	51°51.5'	16.94	-	66:56:0401001:245	der61-1@yandex.ru, Россия, Свердловская область, г. Нижний Тагил, ш. Восточное, д. 28		
363	3.1.3	3.1.4	55°25.5'	31.26	-	66:56:0401001:245	der61-1@yandex.ru, Россия, Свердловская область, г. Нижний Тагил, ш. Восточное, д. 28		
364	3.1.4	3.1.5	56°14.9'	23.24	-	66:56:0401001:245	der61-1@yandex.ru, Россия, Свердловская область, г. Нижний Тагил, ш. Восточное, д. 28		
365	3.1.5	3.1.6	62°8.5'	24.37	-	66:56:0401001:245	der61-1@yandex.ru, Россия, Свердловская область, г. Нижний Тагил, ш. Восточное, д. 28		
366	3.1.6	3.1.7	225°16.1'	40.61	-	66:56:0401001:245	der61-1@yandex.ru, Россия, Свердловская область, г. Нижний Тагил, ш. Восточное, д. 28		
367	3.1.7	3.1.8	225°47.2'	45.37	-	66:56:0401001:245	der61-1@yandex.ru, Россия, Свердловская область, г. Нижний Тагил, ш. Восточное, д. 28		
368	3.1.8	3.1.9	225°29.5'	10.73	-	66:56:0401001:245	der61-1@yandex.ru, Россия, Свердловская область, г. Нижний Тагил, ш. Восточное, д. 28		
369	3.1.9	3.1.10	225°46.6'	35.49	-	66:56:0401001:245	der61-1@yandex.ru, Россия, Свердловская область, г. Нижний Тагил, ш. Восточное, д. 28		
370	3.1.10	3.1.11	226°20.8'	11.73	-	66:56:0401001:245	der61-1@yandex.ru, Россия, Свердловская область, г. Нижний Тагил, ш. Восточное, д. 28		

полное наименование должности	 ДОКУМЕНТ ПОДПИСАН ЭЛЕКТРОННОЙ ПОДПИСЬЮ	инициалы, фамилия


Земельный участок			
вид объекта недвижимости			

Лист № 23 раздела 3.1	Всего листов раздела 3.1: 225	Всего разделов: 8	Всего листов выписки: 477
-----------------------	-------------------------------	-------------------	---------------------------

26.10.2022г.

Кадастровый номер: 66:56:0401001:244

371	3.1.11	3.1.12	229°42.4'	17.92	-	66:56:0401001:245	dep61-1@yandex.ru, Россия, Свердловская область, г. Нижний Тагил, ш. Восточное, д. 28
372	3.1.12	3.1.13	232°38.9'	24.28	-	66:56:0401001:245	dep61-1@yandex.ru, Россия, Свердловская область, г. Нижний Тагил, ш. Восточное, д. 28
373	3.1.13	3.1.14	232°46.4'	23.84	-	66:56:0401001:245	dep61-1@yandex.ru, Россия, Свердловская область, г. Нижний Тагил, ш. Восточное, д. 28
374	3.1.14	3.1.15	232°44.5'	60.32	-	66:56:0401001:245	dep61-1@yandex.ru, Россия, Свердловская область, г. Нижний Тагил, ш. Восточное, д. 28
375	3.1.15	3.1.16	232°42.7'	132.33	-	66:56:0401001:245	dep61-1@yandex.ru, Россия, Свердловская область, г. Нижний Тагил, ш. Восточное, д. 28
376	3.1.16	3.1.17	232°36.7'	69.07	-	66:56:0401001:245	dep61-1@yandex.ru, Россия, Свердловская область, г. Нижний Тагил, ш. Восточное, д. 28
377	3.1.17	3.1.18	142°28.0'	11.92	-	66:56:0401001:245	dep61-1@yandex.ru, Россия, Свердловская область, г. Нижний Тагил, ш. Восточное, д. 28
378	3.1.18	3.1.19	52°38.3'	280.1	-	66:56:0401001:245	dep61-1@yandex.ru, Россия, Свердловская область, г. Нижний Тагил, ш. Восточное, д. 28
379	3.1.19	3.1.20	52°36.1'	30.1	-	66:56:0401001:245	dep61-1@yandex.ru, Россия, Свердловская область, г. Нижний Тагил, ш. Восточное, д. 28
380	3.1.20	3.1.21	50°2.0'	11.85	-	66:56:0401001:245	dep61-1@yandex.ru, Россия, Свердловская область, г. Нижний Тагил, ш. Восточное, д. 28
381	3.1.21	3.1.22	48°7.6'	12.84	-	66:56:0401001:245	dep61-1@yandex.ru, Россия, Свердловская область, г. Нижний Тагил, ш. Восточное, д. 28
382	3.1.22	3.1.23	45°29.8'	44.03	-	66:56:0401001:245	dep61-1@yandex.ru, Россия, Свердловская область, г. Нижний Тагил, ш. Восточное, д. 28
383	3.1.23	3.1.24	45°48.2'	46.42	-	66:56:0401001:245	dep61-1@yandex.ru, Россия, Свердловская область, г. Нижний Тагил, ш. Восточное, д. 28
384	3.1.24	3.1.25	45°35.9'	47.41	-	66:56:0401001:245	dep61-1@yandex.ru, Россия, Свердловская область, г. Нижний Тагил, ш. Восточное, д. 28
385	3.1.25	3.1.26	133°24.4'	33.08	-	66:56:0401001:245	dep61-1@yandex.ru, Россия, Свердловская область, г. Нижний Тагил, ш. Восточное, д. 28
386	3.1.26	3.1.27	233°19.7'	5.17	-	66:56:0401001:245	dep61-1@yandex.ru, Россия, Свердловская область, г. Нижний Тагил, ш. Восточное, д. 28
387	3.1.27	3.1.28	232°9.1'	69.53	-	66:56:0401001:245	dep61-1@yandex.ru, Россия, Свердловская область, г. Нижний Тагил, ш. Восточное, д. 28

полное наименование должности	 ДОКУМЕНТ ПОДПИСАН ЭЛЕКТРОННОЙ ПОДПИСЬЮ	инициалы, фамилия
-------------------------------	----------------------------------------------------------------------------------------------------------------------------------	-------------------

Сертификат: 64575127400433833109200328139839306360
 Владелец: ФЕДЕРАЛЬНАЯ СЛУЖБА ГОСУДАРСТВЕННОЙ
 РЕГИСТРАЦИИ, КАДАСТРА И КАРТОГРАФИИ
 Действителен: с 17.05.2022 по 10.08.2023

Земельный участок			
вид объекта недвижимости			

Лист № 24 раздела 3.1	Всего листов раздела 3.1: 225	Всего разделов: 8	Всего листов выписки: 477
-----------------------	-------------------------------	-------------------	---------------------------

26.10.2022г.


Кадастровый номер: 66:56:0401001:244

388	3.1.28	3.1.29	142°2.8'	3.17	-	66:56:0401001:245	dep61-1@yandex.ru, Россия, Свердловская область, г. Нижний Тагил, ш. Восточное, д. 28
389	3.1.29	3.1.30	232°36.8'	92.33	-	66:56:0401001:245	dep61-1@yandex.ru, Россия, Свердловская область, г. Нижний Тагил, ш. Восточное, д. 28
390	3.1.30	3.1.31	232°29.3'	367.45	-	66:56:0401001:245	dep61-1@yandex.ru, Россия, Свердловская область, г. Нижний Тагил, ш. Восточное, д. 28
391	3.1.31	3.1.32	232°27.7'	233.23	-	66:56:0401001:245	dep61-1@yandex.ru, Россия, Свердловская область, г. Нижний Тагил, ш. Восточное, д. 28
392	3.1.32	3.1.33	232°19.0'	170.28	-	66:56:0401001:245	dep61-1@yandex.ru, Россия, Свердловская область, г. Нижний Тагил, ш. Восточное, д. 28
393	3.1.33	3.1.34	323°44.8'	3.16	-	66:56:0401001:245	dep61-1@yandex.ru, Россия, Свердловская область, г. Нижний Тагил, ш. Восточное, д. 28
394	3.1.34	3.1.35	233°47.6'	13.83	-	66:56:0401001:245	dep61-1@yandex.ru, Россия, Свердловская область, г. Нижний Тагил, ш. Восточное, д. 28
395	3.1.35	3.1.36	237°59.0'	10.83	-	66:56:0401001:245	dep61-1@yandex.ru, Россия, Свердловская область, г. Нижний Тагил, ш. Восточное, д. 28
396	3.1.36	3.1.37	244°5.2'	13.39	-	66:56:0401001:245	dep61-1@yandex.ru, Россия, Свердловская область, г. Нижний Тагил, ш. Восточное, д. 28
397	3.1.37	3.1.38	246°52.3'	11.86	-	66:56:0401001:245	dep61-1@yandex.ru, Россия, Свердловская область, г. Нижний Тагил, ш. Восточное, д. 28
398	3.1.38	3.1.39	249°20.3'	17.74	-	66:56:0401001:245	dep61-1@yandex.ru, Россия, Свердловская область, г. Нижний Тагил, ш. Восточное, д. 28
399	3.1.39	3.1.40	252°0.1'	8.29	-	66:56:0401001:245	dep61-1@yandex.ru, Россия, Свердловская область, г. Нижний Тагил, ш. Восточное, д. 28
400	3.1.40	3.1.41	252°7.3'	0.65	-	66:56:0401001:245	dep61-1@yandex.ru, Россия, Свердловская область, г. Нижний Тагил, ш. Восточное, д. 28
401	3.1.41	3.1.42	246°50.9'	9.69	-	66:56:0401001:245	dep61-1@yandex.ru, Россия, Свердловская область, г. Нижний Тагил, ш. Восточное, д. 28
402	3.1.42	3.1.43	244°51.1'	6.33	-	66:56:0401001:245	dep61-1@yandex.ru, Россия, Свердловская область, г. Нижний Тагил, ш. Восточное, д. 28
403	3.1.43	3.1.44	242°0.3'	12.19	-	66:56:0401001:245	dep61-1@yandex.ru, Россия, Свердловская область, г. Нижний Тагил, ш. Восточное, д. 28
404	3.1.44	3.1.45	242°0.7'	6.48	-	66:56:0401001:245	dep61-1@yandex.ru, Россия, Свердловская область, г. Нижний Тагил, ш. Восточное, д. 28

	 ДОКУМЕНТ ПОДПИСАН ЭЛЕКТРОННОЙ ПОДПИСЬЮ	
полное наименование должности	инициалы, фамилия	

Сертификат: 64575127400433833109200328139839306360
 Владелец: ФЕДЕРАЛЬНАЯ СЛУЖБА ГОСУДАРСТВЕННОЙ
 РЕГИСТРАЦИИ, КАДАСТРА И КАРТОГРАФИИ
 Действителен: с 17.05.2022 по 10.08.2023

Земельный участок							
вид объекта недвижимости							
Лист № 25 раздела 3.1		Всего листов раздела 3.1: 225		Всего разделов: 8		Всего листов выписки: 477	
26.10.2022г.							
Кадастровый номер:				66:56:0401001:244			
405	3.1.45	3.1.46	235°42.6'	7.15	-	66:56:0401001:245	dep61-1@yandex.ru, Россия, Свердловская область, г. Нижний Тагил, ш. Восточное, д. 28
406	3.1.46	3.1.47	235°40.9'	12.13	-	66:56:0401001:245	dep61-1@yandex.ru, Россия, Свердловская область, г. Нижний Тагил, ш. Восточное, д. 28
407	3.1.47	3.1.48	230°51.7'	34.14	-	66:56:0401001:245	dep61-1@yandex.ru, Россия, Свердловская область, г. Нижний Тагил, ш. Восточное, д. 28
408	3.1.48	3.1.49	229°49.1'	30.3	-	66:56:0401001:245	dep61-1@yandex.ru, Россия, Свердловская область, г. Нижний Тагил, ш. Восточное, д. 28
409	3.1.49	3.1.50	230°19.0'	4.81	-	66:56:0401001:245	dep61-1@yandex.ru, Россия, Свердловская область, г. Нижний Тагил, ш. Восточное, д. 28
410	3.1.50	3.1.51	43°15.6'	80.58	-	66:56:0401001:245	dep61-1@yandex.ru, Россия, Свердловская область, г. Нижний Тагил, ш. Восточное, д. 28
411	3.1.51	3.1.52	43°25.7'	37.4	-	66:56:0401001:245	dep61-1@yandex.ru, Россия, Свердловская область, г. Нижний Тагил, ш. Восточное, д. 28
412	3.1.52	3.1.53	48°34.0'	2.61	-	66:56:0401001:245	dep61-1@yandex.ru, Россия, Свердловская область, г. Нижний Тагил, ш. Восточное, д. 28
413	3.1.53	3.1.54	48°44.4'	44.88	-	66:56:0401001:245	dep61-1@yandex.ru, Россия, Свердловская область, г. Нижний Тагил, ш. Восточное, д. 28
414	3.1.54	3.1.55	52°5.8'	34.46	-	66:56:0401001:245	dep61-1@yandex.ru, Россия, Свердловская область, г. Нижний Тагил, ш. Восточное, д. 28
415	3.1.55	3.1.56	321°34.9'	0.37	-	66:56:0401001:245	dep61-1@yandex.ru, Россия, Свердловская область, г. Нижний Тагил, ш. Восточное, д. 28
416	3.1.56	3.1.57	52°24.3'	103.81	-	66:56:0401001:245	dep61-1@yandex.ru, Россия, Свердловская область, г. Нижний Тагил, ш. Восточное, д. 28
417	3.1.57	3.1.58	52°38.4'	59.67	-	66:56:0401001:245	dep61-1@yandex.ru, Россия, Свердловская область, г. Нижний Тагил, ш. Восточное, д. 28
418	3.1.58	3.1.59	52°16.1'	39.74	-	66:56:0401001:245	dep61-1@yandex.ru, Россия, Свердловская область, г. Нижний Тагил, ш. Восточное, д. 28
419	3.1.59	3.1.60	52°35.6'	47.62	-	66:56:0401001:245	dep61-1@yandex.ru, Россия, Свердловская область, г. Нижний Тагил, ш. Восточное, д. 28
420	3.1.60	3.1.61	52°34.0'	79.48	-	66:56:0401001:245	dep61-1@yandex.ru, Россия, Свердловская область, г. Нижний Тагил, ш. Восточное, д. 28
421	3.1.61	3.1.62	52°9.9'	11.28	-	66:56:0401001:245	dep61-1@yandex.ru, Россия, Свердловская область, г. Нижний Тагил, ш. Восточное, д. 28

полное наименование должности	 ДОКУМЕНТ ПОДПИСАН ЭЛЕКТРОННОЙ ПОДПИСЬЮ	инициалы, фамилия

Земельный участок							
вид объекта недвижимости							
Лист № 26 раздела 3.1		Всего листов раздела 3.1: 225		Всего разделов: 8		Всего листов выписки: 477	
26.10.2022г.							
Кадастровый номер:				66:56:0401001:244			
422	3.1.62	3.1.63	52°35.6'	18.35	-	66:56:0401001:245	dep61-1@yandex.ru, Россия, Свердловская область, г. Нижний Тагил, ш. Восточное, д. 28
423	3.1.63	3.1.64	52°37.6'	18.43	-	66:56:0401001:245	dep61-1@yandex.ru, Россия, Свердловская область, г. Нижний Тагил, ш. Восточное, д. 28
424	3.1.64	3.1.65	52°25.2'	231.44	-	66:56:0401001:245	dep61-1@yandex.ru, Россия, Свердловская область, г. Нижний Тагил, ш. Восточное, д. 28
425	3.1.65	3.1.66	52°19.8'	66.45	-	66:56:0401001:245	dep61-1@yandex.ru, Россия, Свердловская область, г. Нижний Тагил, ш. Восточное, д. 28
426	3.1.66	3.1.1	323°5.8'	10.29	-	66:56:0401001:245	dep61-1@yandex.ru, Россия, Свердловская область, г. Нижний Тагил, ш. Восточное, д. 28
427	3.2.67	3.2.68	223°59.0'	7.98	-	66:56:0401001:217(5)	данные отсутствуют
428	3.2.68	3.2.69	134°35.6'	7.98	-	66:56:0401001:217(5)	данные отсутствуют
429	3.2.69	3.2.70	43°50.8'	8.08	-	66:56:0401001:217(5)	данные отсутствуют
430	3.2.70	3.2.67	313°49.7'	7.96	данные отсутствуют	66:56:0401001:217(5)	данные отсутствуют
431	4.1.1	4.1.2	63°39.7'	65.61	-	66:56:0401001:245	dep61-1@yandex.ru, Россия, Свердловская область, г. Нижний Тагил, ш. Восточное, д. 28
432	4.1.2	4.1.3	65°58.8'	30.51	-	66:56:0401001:245	dep61-1@yandex.ru, Россия, Свердловская область, г. Нижний Тагил, ш. Восточное, д. 28
433	4.1.3	4.1.4	228°40.7'	3.2	-	66:56:0401001:245	dep61-1@yandex.ru, Россия, Свердловская область, г. Нижний Тагил, ш. Восточное, д. 28
434	4.1.4	4.1.5	224°11.5'	22.05	-	66:56:0401001:245	dep61-1@yandex.ru, Россия, Свердловская область, г. Нижний Тагил, ш. Восточное, д. 28
435	4.1.5	4.1.6	223°30.5'	26.36	-	66:56:0401001:245	dep61-1@yandex.ru, Россия, Свердловская область, г. Нижний Тагил, ш. Восточное, д. 28
436	4.1.6	4.1.7	223°54.5'	37.14	-	66:56:0401001:245	dep61-1@yandex.ru, Россия, Свердловская область, г. Нижний Тагил, ш. Восточное, д. 28
437	4.1.7	4.1.8	223°47.0'	74.27	-	66:56:0401001:245	dep61-1@yandex.ru, Россия, Свердловская область, г. Нижний Тагил, ш. Восточное, д. 28
438	4.1.8	4.1.9	223°44.0'	65.27	-	66:56:0401001:245	dep61-1@yandex.ru, Россия, Свердловская область, г. Нижний Тагил, ш. Восточное, д. 28
439	4.1.9	4.1.10	131°57.1'	11.7	-	66:56:0401001:245	dep61-1@yandex.ru, Россия, Свердловская область, г. Нижний Тагил, ш. Восточное, д. 28
440	4.1.10	4.1.11	43°41.3'	70.71	-	66:56:0401001:245	dep61-1@yandex.ru, Россия, Свердловская область, г. Нижний Тагил, ш. Восточное, д. 28

полное наименование должности		инициалы, фамилия
	ДОКУМЕНТ ПОДПИСАН ЭЛЕКТРОННОЙ ПОДПИСЬЮ Сертификат: 64575127400433833109200328139839306360 Владелец: ФЕДЕРАЛЬНАЯ СЛУЖБА ГОСУДАРСТВЕННОЙ РЕГИСТРАЦИИ, КАДАСТРА И КАРТОГРАФИИ Действителен: с 17.05.2022 по 10.08.2023	

Земельный участок							
вид объекта недвижимости							
Лист № 27 раздела 3.1		Всего листов раздела 3.1: 225		Всего разделов: 8		Всего листов выписки: 477	
26.10.2022г.							
Кадастровый номер:				66:56:0401001:244			
441	4.1.11	4.1.12	43°49.8'	41.56	-	66:56:0401001:245	dep61-1@yandex.ru, Россия, Свердловская область, г. Нижний Тагил, ш. Восточное, д. 28
442	4.1.12	4.1.13	43°57.2'	28.64	-	66:56:0401001:245	dep61-1@yandex.ru, Россия, Свердловская область, г. Нижний Тагил, ш. Восточное, д. 28
443	4.1.13	4.1.14	43°43.4'	41.29	-	66:56:0401001:245	dep61-1@yandex.ru, Россия, Свердловская область, г. Нижний Тагил, ш. Восточное, д. 28
444	4.1.14	4.1.15	43°30.3'	33.08	-	66:56:0401001:245	dep61-1@yandex.ru, Россия, Свердловская область, г. Нижний Тагил, ш. Восточное, д. 28
445	4.1.15	4.1.16	46°37.3'	20.5	-	66:56:0401001:245	dep61-1@yandex.ru, Россия, Свердловская область, г. Нижний Тагил, ш. Восточное, д. 28
446	4.1.16	4.1.17	49°25.8'	5.95	-	66:56:0401001:245	dep61-1@yandex.ru, Россия, Свердловская область, г. Нижний Тагил, ш. Восточное, д. 28
447	4.1.17	4.1.18	53°3.0'	5.71	-	66:56:0401001:245	dep61-1@yandex.ru, Россия, Свердловская область, г. Нижний Тагил, ш. Восточное, д. 28
448	4.1.18	4.1.19	52°49.8'	4.2	-	66:56:0401001:245	dep61-1@yandex.ru, Россия, Свердловская область, г. Нижний Тагил, ш. Восточное, д. 28
449	4.1.19	4.1.20	55°40.8'	4.54	-	66:56:0401001:245	dep61-1@yandex.ru, Россия, Свердловская область, г. Нижний Тагил, ш. Восточное, д. 28
450	4.1.20	4.1.21	56°12.6'	6.33	-	66:56:0401001:245	dep61-1@yandex.ru, Россия, Свердловская область, г. Нижний Тагил, ш. Восточное, д. 28
451	4.1.21	4.1.22	58°14.2'	5.28	-	66:56:0401001:245	dep61-1@yandex.ru, Россия, Свердловская область, г. Нижний Тагил, ш. Восточное, д. 28
452	4.1.22	4.1.23	60°40.5'	11.52	-	66:56:0401001:245	dep61-1@yandex.ru, Россия, Свердловская область, г. Нижний Тагил, ш. Восточное, д. 28
453	4.1.23	4.1.24	60°46.3'	4.14	-	66:56:0401001:245	dep61-1@yandex.ru, Россия, Свердловская область, г. Нижний Тагил, ш. Восточное, д. 28
454	4.1.24	4.1.25	66°22.0'	7.26	-	66:56:0401001:245	dep61-1@yandex.ru, Россия, Свердловская область, г. Нижний Тагил, ш. Восточное, д. 28
455	4.1.25	4.1.26	65°35.7'	36.06	-	66:56:0401001:245	dep61-1@yandex.ru, Россия, Свердловская область, г. Нижний Тагил, ш. Восточное, д. 28
456	4.1.26	4.1.27	65°17.2'	14.4	-	66:56:0401001:245	dep61-1@yandex.ru, Россия, Свердловская область, г. Нижний Тагил, ш. Восточное, д. 28
457	4.1.27	4.1.28	231°32.9'	8.19	-	66:56:0401001:245	dep61-1@yandex.ru, Россия, Свердловская область, г. Нижний Тагил, ш. Восточное, д. 28

полное наименование должности	 ДОКУМЕНТ ПОДПИСАН ЭЛЕКТРОННОЙ ПОДПИСЬЮ	инициалы, фамилия


Земельный участок			
вид объекта недвижимости			

Лист № 28 раздела 3.1	Всего листов раздела 3.1: 225	Всего разделов: 8	Всего листов выписки: 477
-----------------------	-------------------------------	-------------------	---------------------------

26.10.2022г.

Кадастровый номер:	66:56:0401001:244
--------------------	-------------------

458	4.1.28	4.1.29	227°47.2'	12.65	-	66:56:0401001:245	dep61-1@yandex.ru, Россия, Свердловская область, г. Нижний Тагил, ш. Восточное, д. 28
459	4.1.29	4.1.30	225°17.0'	11.43	-	66:56:0401001:245	dep61-1@yandex.ru, Россия, Свердловская область, г. Нижний Тагил, ш. Восточное, д. 28
460	4.1.30	4.1.31	223°47.0'	35.97	-	66:56:0401001:245	dep61-1@yandex.ru, Россия, Свердловская область, г. Нижний Тагил, ш. Восточное, д. 28
461	4.1.31	4.1.32	223°58.6'	80.75	-	66:56:0401001:245	dep61-1@yandex.ru, Россия, Свердловская область, г. Нижний Тагил, ш. Восточное, д. 28
462	4.1.32	4.1.33	223°47.7'	49.78	-	66:56:0401001:245	dep61-1@yandex.ru, Россия, Свердловская область, г. Нижний Тагил, ш. Восточное, д. 28
463	4.1.33	4.1.34	223°31.2'	76.63	-	66:56:0401001:245	dep61-1@yandex.ru, Россия, Свердловская область, г. Нижний Тагил, ш. Восточное, д. 28
464	4.1.34	4.1.35	223°38.2'	96.22	-	66:56:0401001:245	dep61-1@yandex.ru, Россия, Свердловская область, г. Нижний Тагил, ш. Восточное, д. 28
465	4.1.35	4.1.36	223°25.0'	29.93	-	66:56:0401001:245	dep61-1@yandex.ru, Россия, Свердловская область, г. Нижний Тагил, ш. Восточное, д. 28
466	4.1.36	4.1.37	223°22.3'	42.04	-	66:56:0401001:245	dep61-1@yandex.ru, Россия, Свердловская область, г. Нижний Тагил, ш. Восточное, д. 28
467	4.1.37	4.1.38	227°1.4'	5.81	-	66:56:0401001:245	dep61-1@yandex.ru, Россия, Свердловская область, г. Нижний Тагил, ш. Восточное, д. 28
468	4.1.38	4.1.39	223°29.5'	54.82	-	66:56:0401001:245	dep61-1@yandex.ru, Россия, Свердловская область, г. Нижний Тагил, ш. Восточное, д. 28
469	4.1.39	4.1.40	223°23.6'	83.97	-	66:56:0401001:245	dep61-1@yandex.ru, Россия, Свердловская область, г. Нижний Тагил, ш. Восточное, д. 28
470	4.1.40	4.1.41	313°19.4'	78.06	-	66:56:0401001:245, 66:56:0401001:56	dep61-1@yandex.ru, Россия, Свердловская область, г. Нижний Тагил, ш. Восточное, д. 28; данные отсутствуют
471	4.1.41	4.1.42	43°31.4'	21.68	-	66:56:0401001:245	dep61-1@yandex.ru, Россия, Свердловская область, г. Нижний Тагил, ш. Восточное, д. 28
472	4.1.42	4.1.43	43°25.2'	53.86	-	66:56:0401001:245	dep61-1@yandex.ru, Россия, Свердловская область, г. Нижний Тагил, ш. Восточное, д. 28
473	4.1.43	4.1.44	43°51.2'	42.74	-	66:56:0401001:245	dep61-1@yandex.ru, Россия, Свердловская область, г. Нижний Тагил, ш. Восточное, д. 28
474	4.1.44	4.1.45	43°43.1'	33.84	-	66:56:0401001:245	dep61-1@yandex.ru, Россия, Свердловская область, г. Нижний Тагил, ш. Восточное, д. 28

полное наименование должности	 ДОКУМЕНТ ПОДПИСАН ЭЛЕКТРОННОЙ ПОДПИСЬЮ	инициалы, фамилия
-------------------------------	----------------------------------------------------------------------------------------------------------------------------------	-------------------

Сертификат: 64575127400433833109200328139839306360
 Владелец: ФЕДЕРАЛЬНАЯ СЛУЖБА ГОСУДАРСТВЕННОЙ
 РЕГИСТРАЦИИ, КАДАСТРА И КАРТОГРАФИИ
 Действителен: с 17.05.2022 по 10.08.2023


Земельный участок			
вид объекта недвижимости			

Лист № 29 раздела 3.1	Всего листов раздела 3.1: 225	Всего разделов: 8	Всего листов выписки: 477
-----------------------	-------------------------------	-------------------	---------------------------

26.10.2022г.

Кадастровый номер: 66:56:0401001:244

475	4.1.45	4.1.46	314°50.0'	2.43	-	66:56:0401001:245	dep61-1@yandex.ru, Россия, Свердловская область, г. Нижний Тагил, ш. Восточное, д. 28
476	4.1.46	4.1.47	43°35.6'	54.76	-	66:56:0401001:245	dep61-1@yandex.ru, Россия, Свердловская область, г. Нижний Тагил, ш. Восточное, д. 28
477	4.1.47	4.1.48	133°56.7'	9.6	-	66:56:0401001:245	dep61-1@yandex.ru, Россия, Свердловская область, г. Нижний Тагил, ш. Восточное, д. 28
478	4.1.48	4.1.49	44°2.6'	60.15	-	66:56:0401001:245	dep61-1@yandex.ru, Россия, Свердловская область, г. Нижний Тагил, ш. Восточное, д. 28
479	4.1.49	4.1.50	41°49.5'	24.89	-	66:56:0401001:245	dep61-1@yandex.ru, Россия, Свердловская область, г. Нижний Тагил, ш. Восточное, д. 28
480	4.1.50	4.1.51	36°16.7'	28.87	-	66:56:0401001:245	dep61-1@yandex.ru, Россия, Свердловская область, г. Нижний Тагил, ш. Восточное, д. 28
481	4.1.51	4.1.52	40°5.9'	50.24	-	66:56:0401001:245	dep61-1@yandex.ru, Россия, Свердловская область, г. Нижний Тагил, ш. Восточное, д. 28
482	4.1.52	4.1.1	50°1.7'	20.33	-	66:56:0401001:245	dep61-1@yandex.ru, Россия, Свердловская область, г. Нижний Тагил, ш. Восточное, д. 28
483	5.1.1	5.1.2	77°49.7'	39.13	-	66:56:0401001:245	dep61-1@yandex.ru, Россия, Свердловская область, г. Нижний Тагил, ш. Восточное, д. 28
484	5.1.2	5.1.3	80°18.8'	10.46	-	66:56:0401001:245	dep61-1@yandex.ru, Россия, Свердловская область, г. Нижний Тагил, ш. Восточное, д. 28
485	5.1.3	5.1.4	80°16.1'	34.31	-	66:56:0401001:245	dep61-1@yandex.ru, Россия, Свердловская область, г. Нижний Тагил, ш. Восточное, д. 28
486	5.1.4	5.1.5	81°26.8'	44.3	-	66:56:0401001:245	dep61-1@yandex.ru, Россия, Свердловская область, г. Нижний Тагил, ш. Восточное, д. 28
487	5.1.5	5.1.6	82°16.3'	15.1	-	66:56:0401001:245	dep61-1@yandex.ru, Россия, Свердловская область, г. Нижний Тагил, ш. Восточное, д. 28
488	5.1.6	5.1.7	83°13.4'	70.76	-	66:56:0401001:245	dep61-1@yandex.ru, Россия, Свердловская область, г. Нижний Тагил, ш. Восточное, д. 28
489	5.1.7	5.1.8	93°35.8'	12.76	-	66:56:0401001:245	dep61-1@yandex.ru, Россия, Свердловская область, г. Нижний Тагил, ш. Восточное, д. 28
490	5.1.8	5.1.9	99°38.5'	9.49	-	66:56:0401001:245	dep61-1@yandex.ru, Россия, Свердловская область, г. Нижний Тагил, ш. Восточное, д. 28
491	5.1.9	5.1.10	109°50.6'	58.62	-	66:56:0401001:245	dep61-1@yandex.ru, Россия, Свердловская область, г. Нижний Тагил, ш. Восточное, д. 28

	 ДОКУМЕНТ ПОДПИСАН ЭЛЕКТРОННОЙ ПОДПИСЬЮ	
полное наименование должности		инициалы, фамилия

Сертификат: 64575127400433833109200328139839306360
 Владелец: ФЕДЕРАЛЬНАЯ СЛУЖБА ГОСУДАРСТВЕННОЙ
 РЕГИСТРАЦИИ, КАДАСТРА И КАРТОГРАФИИ
 Действителен: с 17.05.2022 по 10.08.2023


Земельный участок			
вид объекта недвижимости			

Лист № 30 раздела 3.1	Всего листов раздела 3.1: 225	Всего разделов: 8	Всего листов выписки: 477
-----------------------	-------------------------------	-------------------	---------------------------

26.10.2022г.


Кадастровый номер: 66:56:0401001:244

492	5.1.10	5.1.11	108°9.5'	11.81	-	66:56:0401001:245	der61-1@yandex.ru, Россия, Свердловская область, г. Нижний Тагил, ш. Восточное, д. 28
493	5.1.11	5.1.12	104°35.2'	7.58	-	66:56:0401001:245	der61-1@yandex.ru, Россия, Свердловская область, г. Нижний Тагил, ш. Восточное, д. 28
494	5.1.12	5.1.13	100°9.5'	13.95	-	66:56:0401001:245	der61-1@yandex.ru, Россия, Свердловская область, г. Нижний Тагил, ш. Восточное, д. 28
495	5.1.13	5.1.14	97°49.2'	8.89	-	66:56:0401001:245	der61-1@yandex.ru, Россия, Свердловская область, г. Нижний Тагил, ш. Восточное, д. 28
496	5.1.14	5.1.15	92°39.5'	14.45	-	66:56:0401001:245	der61-1@yandex.ru, Россия, Свердловская область, г. Нижний Тагил, ш. Восточное, д. 28
497	5.1.15	5.1.16	89°15.0'	8.4	-	66:56:0401001:245	der61-1@yandex.ru, Россия, Свердловская область, г. Нижний Тагил, ш. Восточное, д. 28
498	5.1.16	5.1.17	83°3.7'	4.97	-	66:56:0401001:245	der61-1@yandex.ru, Россия, Свердловская область, г. Нижний Тагил, ш. Восточное, д. 28
499	5.1.17	5.1.18	355°2.8'	3.01	-	66:56:0401001:245	der61-1@yandex.ru, Россия, Свердловская область, г. Нижний Тагил, ш. Восточное, д. 28
500	5.1.18	5.1.19	85°55.9'	7.33	-	66:56:0401001:245	der61-1@yandex.ru, Россия, Свердловская область, г. Нижний Тагил, ш. Восточное, д. 28
501	5.1.19	5.1.20	175°14.2'	2.65	-	66:56:0401001:245	der61-1@yandex.ru, Россия, Свердловская область, г. Нижний Тагил, ш. Восточное, д. 28
502	5.1.20	5.1.21	81°29.3'	7.63	-	66:56:0401001:245	der61-1@yandex.ru, Россия, Свердловская область, г. Нижний Тагил, ш. Восточное, д. 28
503	5.1.21	5.1.22	77°10.6'	13.29	-	66:56:0401001:245	der61-1@yandex.ru, Россия, Свердловская область, г. Нижний Тагил, ш. Восточное, д. 28
504	5.1.22	5.1.23	75°12.5'	7.17	-	66:56:0401001:245	der61-1@yandex.ru, Россия, Свердловская область, г. Нижний Тагил, ш. Восточное, д. 28
505	5.1.23	5.1.24	71°13.0'	6.77	-	66:56:0401001:245	der61-1@yandex.ru, Россия, Свердловская область, г. Нижний Тагил, ш. Восточное, д. 28
506	5.1.24	5.1.25	73°45.3'	6.04	-	66:56:0401001:245	der61-1@yandex.ru, Россия, Свердловская область, г. Нижний Тагил, ш. Восточное, д. 28
507	5.1.25	5.1.26	76°2.1'	5.84	-	66:56:0401001:245	der61-1@yandex.ru, Россия, Свердловская область, г. Нижний Тагил, ш. Восточное, д. 28
508	5.1.26	5.1.27	77°50.7'	7.98	-	66:56:0401001:245	der61-1@yandex.ru, Россия, Свердловская область, г. Нижний Тагил, ш. Восточное, д. 28

полное наименование должности	 ДОКУМЕНТ ПОДПИСАН ЭЛЕКТРОННОЙ ПОДПИСЬЮ	инициалы, фамилия
-------------------------------	----------------------------------------------------------------------------------------------------------------------------------	-------------------

Сертификат: 64575127400433833109200328139839306360
 Владелец: ФЕДЕРАЛЬНАЯ СЛУЖБА ГОСУДАРСТВЕННОЙ
 РЕГИСТРАЦИИ, КАДАСТРА И КАРТОГРАФИИ
 Действителен: с 17.05.2022 по 10.08.2023

Земельный участок							
вид объекта недвижимости							
Лист № 31 раздела 3.1		Всего листов раздела 3.1: 225		Всего разделов: 8		Всего листов выписки: 477	
26.10.2022г.							
Кадастровый номер:				66:56:0401001:244			
509	5.1.27	5.1.28	235°56.9'	57.45	-	66:56:0401001:245	dep61-1@yandex.ru, Россия, Свердловская область, г. Нижний Тагил, ш. Восточное, д. 28
510	5.1.28	5.1.29	146°40.1'	11.96	-	66:56:0401001:245	dep61-1@yandex.ru, Россия, Свердловская область, г. Нижний Тагил, ш. Восточное, д. 28
511	5.1.29	5.1.30	55°33.1'	72.21	-	66:56:0401001:245	dep61-1@yandex.ru, Россия, Свердловская область, г. Нижний Тагил, ш. Восточное, д. 28
512	5.1.30	5.1.31	66°47.2'	9.49	-	66:56:0401001:245	dep61-1@yandex.ru, Россия, Свердловская область, г. Нижний Тагил, ш. Восточное, д. 28
513	5.1.31	5.1.32	69°38.4'	9.6	-	66:56:0401001:245	dep61-1@yandex.ru, Россия, Свердловская область, г. Нижний Тагил, ш. Восточное, д. 28
514	5.1.32	5.1.33	75°19.5'	30.24	-	66:56:0401001:245	dep61-1@yandex.ru, Россия, Свердловская область, г. Нижний Тагил, ш. Восточное, д. 28
515	5.1.33	5.1.34	79°40.7'	9.21	-	66:56:0401001:245	dep61-1@yandex.ru, Россия, Свердловская область, г. Нижний Тагил, ш. Восточное, д. 28
516	5.1.34	5.1.35	84°7.7'	28.25	-	66:56:0401001:245	dep61-1@yandex.ru, Россия, Свердловская область, г. Нижний Тагил, ш. Восточное, д. 28
517	5.1.35	5.1.36	92°31.3'	10.23	-	66:56:0401001:245	dep61-1@yandex.ru, Россия, Свердловская область, г. Нижний Тагил, ш. Восточное, д. 28
518	5.1.36	5.1.37	99°34.0'	8.96	-	66:56:0401001:245	dep61-1@yandex.ru, Россия, Свердловская область, г. Нижний Тагил, ш. Восточное, д. 28
519	5.1.37	5.1.38	82°56.0'	4.8	-	66:56:0401001:245	dep61-1@yandex.ru, Россия, Свердловская область, г. Нижний Тагил, ш. Восточное, д. 28
520	5.1.38	5.1.39	170°59.7'	1.85	-	66:56:0401001:245	dep61-1@yandex.ru, Россия, Свердловская область, г. Нижний Тагил, ш. Восточное, д. 28
521	5.1.39	5.1.40	107°40.7'	14.85	-	66:56:0401001:245	dep61-1@yandex.ru, Россия, Свердловская область, г. Нижний Тагил, ш. Восточное, д. 28
522	5.1.40	5.1.41	115°10.5'	19.72	-	66:56:0401001:245	dep61-1@yandex.ru, Россия, Свердловская область, г. Нижний Тагил, ш. Восточное, д. 28
523	5.1.41	5.1.42	124°12.6'	34.52	-	66:56:0401001:245	dep61-1@yandex.ru, Россия, Свердловская область, г. Нижний Тагил, ш. Восточное, д. 28
524	5.1.42	5.1.43	127°27.8'	36.33	-	66:56:0401001:245	dep61-1@yandex.ru, Россия, Свердловская область, г. Нижний Тагил, ш. Восточное, д. 28
525	5.1.43	5.1.44	127°11.0'	34.37	-	66:56:0401001:245	dep61-1@yandex.ru, Россия, Свердловская область, г. Нижний Тагил, ш. Восточное, д. 28

полное наименование должности	 ДОКУМЕНТ ПОДПИСАН ЭЛЕКТРОННОЙ ПОДПИСЬЮ Сертификат: 64575127400433833109200328139839306360 Владелец: ФЕДЕРАЛЬНАЯ СЛУЖБА ГОСУДАРСТВЕННОЙ РЕГИСТРАЦИИ, КАДАСТРА И КАРТОГРАФИИ Действителен: с 17.05.2022 по 10.08.2023	инициалы, фамилия


Земельный участок			
вид объекта недвижимости			

Лист № 32 раздела 3.1	Всего листов раздела 3.1: 225	Всего разделов: 8	Всего листов выписки: 477
-----------------------	-------------------------------	-------------------	---------------------------

26.10.2022г.

Кадастровый номер: 66:56:0401001:244

526	5.1.44	5.1.45	173°8.9'	17.69	-	66:56:0401001:245	dep61-1@yandex.ru, Россия, Свердловская область, г. Нижний Тагил, ш. Восточное, д. 28
527	5.1.45	5.1.46	98°31.3'	8.5	-	66:56:0401001:245	dep61-1@yandex.ru, Россия, Свердловская область, г. Нижний Тагил, ш. Восточное, д. 28
528	5.1.46	5.1.47	85°11.9'	13.74	-	66:56:0401001:245	dep61-1@yandex.ru, Россия, Свердловская область, г. Нижний Тагил, ш. Восточное, д. 28
529	5.1.47	5.1.48	177°3.3'	4.87	-	66:56:0401001:245	dep61-1@yandex.ru, Россия, Свердловская область, г. Нижний Тагил, ш. Восточное, д. 28
530	5.1.48	5.1.49	111°12.0'	5.31	-	66:56:0401001:245	dep61-1@yandex.ru, Россия, Свердловская область, г. Нижний Тагил, ш. Восточное, д. 28
531	5.1.49	5.1.50	113°41.3'	11.5	-	66:56:0401001:245	dep61-1@yandex.ru, Россия, Свердловская область, г. Нижний Тагил, ш. Восточное, д. 28
532	5.1.50	5.1.51	116°40.6'	2.29	-	66:56:0401001:245	dep61-1@yandex.ru, Россия, Свердловская область, г. Нижний Тагил, ш. Восточное, д. 28
533	5.1.51	5.1.52	264°36.5'	17.14	-	66:56:0401001:245	dep61-1@yandex.ru, Россия, Свердловская область, г. Нижний Тагил, ш. Восточное, д. 28
534	5.1.52	5.1.53	177°20.6'	1.94	-	66:56:0401001:245	dep61-1@yandex.ru, Россия, Свердловская область, г. Нижний Тагил, ш. Восточное, д. 28
535	5.1.53	5.1.54	264°14.2'	2.19	-	66:56:0401001:245	dep61-1@yandex.ru, Россия, Свердловская область, г. Нижний Тагил, ш. Восточное, д. 28
536	5.1.54	5.1.55	175°59.9'	9.74	-	66:56:0401001:245	dep61-1@yandex.ru, Россия, Свердловская область, г. Нижний Тагил, ш. Восточное, д. 28
537	5.1.55	5.1.56	83°42.3'	14.04	-	66:56:0401001:245	dep61-1@yandex.ru, Россия, Свердловская область, г. Нижний Тагил, ш. Восточное, д. 28
538	5.1.56	5.1.57	88°2.5'	6.14	-	66:56:0401001:245	dep61-1@yandex.ru, Россия, Свердловская область, г. Нижний Тагил, ш. Восточное, д. 28
539	5.1.57	5.1.58	92°32.5'	5.19	-	66:56:0401001:245	dep61-1@yandex.ru, Россия, Свердловская область, г. Нижний Тагил, ш. Восточное, д. 28
540	5.1.58	5.1.59	94°20.8'	5.14	-	66:56:0401001:245	dep61-1@yandex.ru, Россия, Свердловская область, г. Нижний Тагил, ш. Восточное, д. 28
541	5.1.59	5.1.60	99°44.5'	4.73	-	66:56:0401001:245	dep61-1@yandex.ru, Россия, Свердловская область, г. Нижний Тагил, ш. Восточное, д. 28
542	5.1.60	5.1.61	105°52.3'	5.37	-	66:56:0401001:245	dep61-1@yandex.ru, Россия, Свердловская область, г. Нижний Тагил, ш. Восточное, д. 28

	 ДОКУМЕНТ ПОДПИСАН ЭЛЕКТРОННОЙ ПОДПИСЬЮ	
полное наименование должности		инициалы, фамилия

Сертификат: 64575127400433833109200328139839306360
 Владелец: ФЕДЕРАЛЬНАЯ СЛУЖБА ГОСУДАРСТВЕННОЙ
 РЕГИСТРАЦИИ, КАДАСТРА И КАРТОГРАФИИ
 Действителен: с 17.05.2022 по 10.08.2023

Земельный участок							
вид объекта недвижимости							
Лист № 33 раздела 3.1		Всего листов раздела 3.1: 225		Всего разделов: 8		Всего листов выписки: 477	
26.10.2022г.							
Кадастровый номер:				66:56:0401001:244			
543	5.1.61	5.1.62	107°28.5'	5.66	-	66:56:0401001:245	dep61-1@yandex.ru, Россия, Свердловская область, г. Нижний Тагил, ш. Восточное, д. 28
544	5.1.62	5.1.63	110°33.4'	5.64	-	66:56:0401001:245	dep61-1@yandex.ru, Россия, Свердловская область, г. Нижний Тагил, ш. Восточное, д. 28
545	5.1.63	5.1.64	113°17.0'	17.73	-	66:56:0401001:245	dep61-1@yandex.ru, Россия, Свердловская область, г. Нижний Тагил, ш. Восточное, д. 28
546	5.1.64	5.1.65	119°5.5'	12.28	-	66:56:0401001:245	dep61-1@yandex.ru, Россия, Свердловская область, г. Нижний Тагил, ш. Восточное, д. 28
547	5.1.65	5.1.66	122°8.7'	6.07	-	66:56:0401001:245	dep61-1@yandex.ru, Россия, Свердловская область, г. Нижний Тагил, ш. Восточное, д. 28
548	5.1.66	5.1.67	267°26.2'	121.89	-	данные отсутствуют	данные отсутствуют
549	5.1.67	5.1.68	266°32.0'	46.63	-	данные отсутствуют	данные отсутствуют
550	5.1.68	5.1.69	262°31.0'	148.18	-	данные отсутствуют	данные отсутствуют
551	5.1.69	5.1.70	262°39.2'	131.39	-	данные отсутствуют	данные отсутствуют
552	5.1.70	5.1.71	262°39.6'	202.88	-	данные отсутствуют	данные отсутствуют
553	5.1.71	5.1.72	351°34.2'	37.52	-	66:56:0401001:51	Россия, Свердловская область, г. Нижний Тагил, ш. Восточное, д. 24
554	5.1.72	5.1.73	262°53.5'	12.37	-	66:56:0401001:51	Россия, Свердловская область, г. Нижний Тагил, ш. Восточное, д. 24
555	5.1.73	5.1.74	275°38.2'	56.8	-	66:56:0401001:51	Россия, Свердловская область, г. Нижний Тагил, ш. Восточное, д. 24
556	5.1.74	5.1.75	309°55.1'	24.59	-	66:56:0401001:51	Россия, Свердловская область, г. Нижний Тагил, ш. Восточное, д. 24
557	5.1.75	5.1.76	350°25.1'	33.47	-	66:56:0401001:51	Россия, Свердловская область, г. Нижний Тагил, ш. Восточное, д. 24
558	5.1.76	5.1.77	266°37.3'	8.31	-	66:56:0401001:51	Россия, Свердловская область, г. Нижний Тагил, ш. Восточное, д. 24
559	5.1.77	5.1.78	351°5.4'	75.22	-	66:56:0401001:51	Россия, Свердловская область, г. Нижний Тагил, ш. Восточное, д. 24
560	5.1.78	5.1.1	351°5.4'	16.72	-	66:56:0401001:245	dep61-1@yandex.ru, Россия, Свердловская область, г. Нижний Тагил, ш. Восточное, д. 28
561	6.1.1	6.1.2	191°41.6'	4.98	-	66:56:0401001:245	dep61-1@yandex.ru, Россия, Свердловская область, г. Нижний Тагил, ш. Восточное, д. 28
562	6.1.2	6.1.3	194°2.2'	7.38	-	66:56:0401001:245	dep61-1@yandex.ru, Россия, Свердловская область, г. Нижний Тагил, ш. Восточное, д. 28
563	6.1.3	6.1.4	200°23.8'	5.91	-	66:56:0401001:245	dep61-1@yandex.ru, Россия, Свердловская область, г. Нижний Тагил, ш. Восточное, д. 28
564	6.1.4	6.1.5	202°3.9'	5.64	-	66:56:0401001:245	dep61-1@yandex.ru, Россия, Свердловская область, г. Нижний Тагил, ш. Восточное, д. 28

полное наименование должности		инициалы, фамилия
	ДОКУМЕНТ ПОДПИСАН ЭЛЕКТРОННОЙ ПОДПИСЬЮ Сертификат: 64575127400433833109200328139839306360 Владелец: ФЕДЕРАЛЬНАЯ СЛУЖБА ГОСУДАРСТВЕННОЙ РЕГИСТРАЦИИ, КАДАСТРА И КАРТОГРАФИИ Действителен: с 17.05.2022 по 10.08.2023	


Земельный участок			
вид объекта недвижимости			

Лист № 34 раздела 3.1	Всего листов раздела 3.1: 225	Всего разделов: 8	Всего листов выписки: 477
-----------------------	-------------------------------	-------------------	---------------------------

26.10.2022г.

Кадастровый номер: 66:56:0401001:244

565	6.1.5	6.1.6	205°7.1'	5.49	-	66:56:0401001:245	dep61-1@yandex.ru, Россия, Свердловская область, г. Нижний Тагил, ш. Восточное, д. 28
566	6.1.6	6.1.7	208°28.0'	6.06	-	66:56:0401001:245	dep61-1@yandex.ru, Россия, Свердловская область, г. Нижний Тагил, ш. Восточное, д. 28
567	6.1.7	6.1.8	212°21.8'	6.11	-	66:56:0401001:245	dep61-1@yandex.ru, Россия, Свердловская область, г. Нижний Тагил, ш. Восточное, д. 28
568	6.1.8	6.1.9	212°24.4'	8.79	-	66:56:0401001:245	dep61-1@yandex.ru, Россия, Свердловская область, г. Нижний Тагил, ш. Восточное, д. 28
569	6.1.9	6.1.10	213°55.9'	12.52	-	66:56:0401001:245	dep61-1@yandex.ru, Россия, Свердловская область, г. Нижний Тагил, ш. Восточное, д. 28
570	6.1.10	6.1.11	215°23.2'	12.36	-	66:56:0401001:245	dep61-1@yandex.ru, Россия, Свердловская область, г. Нижний Тагил, ш. Восточное, д. 28
571	6.1.11	6.1.12	218°0.8'	22.85	-	66:56:0401001:245	dep61-1@yandex.ru, Россия, Свердловская область, г. Нижний Тагил, ш. Восточное, д. 28
572	6.1.12	6.1.13	220°58.4'	4.83	-	66:56:0401001:245	dep61-1@yandex.ru, Россия, Свердловская область, г. Нижний Тагил, ш. Восточное, д. 28
573	6.1.13	6.1.14	223°37.1'	30.21	-	66:56:0401001:245	dep61-1@yandex.ru, Россия, Свердловская область, г. Нижний Тагил, ш. Восточное, д. 28
574	6.1.14	6.1.15	223°33.2'	59.65	-	66:56:0401001:245	dep61-1@yandex.ru, Россия, Свердловская область, г. Нижний Тагил, ш. Восточное, д. 28
575	6.1.15	6.1.16	223°22.6'	31.2	-	66:56:0401001:245	dep61-1@yandex.ru, Россия, Свердловская область, г. Нижний Тагил, ш. Восточное, д. 28
576	6.1.16	6.1.17	223°47.9'	29.01	-	66:56:0401001:245	dep61-1@yandex.ru, Россия, Свердловская область, г. Нижний Тагил, ш. Восточное, д. 28
577	6.1.17	6.1.18	227°44.9'	5.01	-	66:56:0401001:245	dep61-1@yandex.ru, Россия, Свердловская область, г. Нижний Тагил, ш. Восточное, д. 28
578	6.1.18	6.1.19	229°29.2'	15.64	-	66:56:0401001:245	dep61-1@yandex.ru, Россия, Свердловская область, г. Нижний Тагил, ш. Восточное, д. 28
579	6.1.19	6.1.20	229°52.0'	18.17	-	66:56:0401001:245	dep61-1@yandex.ru, Россия, Свердловская область, г. Нижний Тагил, ш. Восточное, д. 28
580	6.1.20	6.1.21	231°59.8'	7.78	-	66:56:0401001:245	dep61-1@yandex.ru, Россия, Свердловская область, г. Нижний Тагил, ш. Восточное, д. 28
581	6.1.21	6.1.22	230°34.1'	5.68	-	66:56:0401001:245	dep61-1@yandex.ru, Россия, Свердловская область, г. Нижний Тагил, ш. Восточное, д. 28

	 ДОКУМЕНТ ПОДПИСАН ЭЛЕКТРОННОЙ ПОДПИСЬЮ	
полное наименование должности		инициалы, фамилия

Сертификат: 64575127400433833109200328139839306360
 Владелец: ФЕДЕРАЛЬНАЯ СЛУЖБА ГОСУДАРСТВЕННОЙ
 РЕГИСТРАЦИИ, КАДАСТРА И КАРТОГРАФИИ
 Действителен: с 17.05.2022 по 10.08.2023


Земельный участок			
вид объекта недвижимости			

Лист № 35 раздела 3.1	Всего листов раздела 3.1: 225	Всего разделов: 8	Всего листов выписки: 477
-----------------------	-------------------------------	-------------------	---------------------------

26.10.2022г.

Кадастровый номер: 66:56:0401001:244

582	6.1.22	6.1.23	228°14.1'	6.52	-	66:56:0401001:245	dep61-1@yandex.ru, Россия, Свердловская область, г. Нижний Тагил, ш. Восточное, д. 28
583	6.1.23	6.1.24	231°20.4'	14.09	-	66:56:0401001:245	dep61-1@yandex.ru, Россия, Свердловская область, г. Нижний Тагил, ш. Восточное, д. 28
584	6.1.24	6.1.25	232°13.1'	20.09	-	66:56:0401001:245	dep61-1@yandex.ru, Россия, Свердловская область, г. Нижний Тагил, ш. Восточное, д. 28
585	6.1.25	6.1.26	223°5.5'	69.46	-	66:56:0401001:245	dep61-1@yandex.ru, Россия, Свердловская область, г. Нижний Тагил, ш. Восточное, д. 28
586	6.1.26	6.1.27	224°24.6'	138.74	-	66:56:0401001:245	dep61-1@yandex.ru, Россия, Свердловская область, г. Нижний Тагил, ш. Восточное, д. 28
587	6.1.27	6.1.28	222°44.8'	141.51	-	66:56:0401001:245	dep61-1@yandex.ru, Россия, Свердловская область, г. Нижний Тагил, ш. Восточное, д. 28
588	6.1.28	6.1.29	224°4.7'	104.13	-	66:56:0401001:245	dep61-1@yandex.ru, Россия, Свердловская область, г. Нижний Тагил, ш. Восточное, д. 28
589	6.1.29	6.1.30	231°29.4'	32.84	-	66:56:0401001:245	dep61-1@yandex.ru, Россия, Свердловская область, г. Нижний Тагил, ш. Восточное, д. 28
590	6.1.30	6.1.31	241°47.9'	31.93	-	66:56:0401001:245	dep61-1@yandex.ru, Россия, Свердловская область, г. Нижний Тагил, ш. Восточное, д. 28
591	6.1.31	6.1.32	30°21.8'	38.76	-	66:56:0401001:245	dep61-1@yandex.ru, Россия, Свердловская область, г. Нижний Тагил, ш. Восточное, д. 28
592	6.1.32	6.1.33	36°18.8'	16.06	-	66:56:0401001:245	dep61-1@yandex.ru, Россия, Свердловская область, г. Нижний Тагил, ш. Восточное, д. 28
593	6.1.33	6.1.34	43°44.0'	19.2	-	66:56:0401001:245	dep61-1@yandex.ru, Россия, Свердловская область, г. Нижний Тагил, ш. Восточное, д. 28
594	6.1.34	6.1.35	312°49.3'	16.93	-	66:56:0401001:245	dep61-1@yandex.ru, Россия, Свердловская область, г. Нижний Тагил, ш. Восточное, д. 28
595	6.1.35	6.1.36	43°24.8'	5.11	-	66:56:0401001:245	dep61-1@yandex.ru, Россия, Свердловская область, г. Нижний Тагил, ш. Восточное, д. 28
596	6.1.36	6.1.37	313°45.2'	21.76	-	66:56:0401001:245	dep61-1@yandex.ru, Россия, Свердловская область, г. Нижний Тагил, ш. Восточное, д. 28
597	6.1.37	6.1.38	43°46.6'	14.24	-	66:56:0401001:245	dep61-1@yandex.ru, Россия, Свердловская область, г. Нижний Тагил, ш. Восточное, д. 28
598	6.1.38	6.1.39	313°13.9'	2.98	-	66:56:0401001:245	dep61-1@yandex.ru, Россия, Свердловская область, г. Нижний Тагил, ш. Восточное, д. 28

	 ДОКУМЕНТ ПОДПИСАН ЭЛЕКТРОННОЙ ПОДПИСЬЮ	
полное наименование должности		инициалы, фамилия

Сертификат: 64575127400433833109200328139839306360
 Владелец: ФЕДЕРАЛЬНАЯ СЛУЖБА ГОСУДАРСТВЕННОЙ
 РЕГИСТРАЦИИ, КАДАСТРА И КАРТОГРАФИИ
 Действителен: с 17.05.2022 по 10.08.2023


Земельный участок			
вид объекта недвижимости			

Лист № 36 раздела 3.1	Всего листов раздела 3.1: 225	Всего разделов: 8	Всего листов выписки: 477
-----------------------	-------------------------------	-------------------	---------------------------

26.10.2022г.

Кадастровый номер: 66:56:0401001:244

599	6.1.39	6.1.40	43°13.0'	11.58	-	66:56:0401001:245	dep61-1@yandex.ru, Россия, Свердловская область, г. Нижний Тагил, ш. Восточное, д. 28
600	6.1.40	6.1.41	132°0.0'	3.38	-	66:56:0401001:245	dep61-1@yandex.ru, Россия, Свердловская область, г. Нижний Тагил, ш. Восточное, д. 28
601	6.1.41	6.1.42	42°15.5'	23.21	-	66:56:0401001:245	dep61-1@yandex.ru, Россия, Свердловская область, г. Нижний Тагил, ш. Восточное, д. 28
602	6.1.42	6.1.43	354°50.6'	20.03	-	66:56:0401001:245	dep61-1@yandex.ru, Россия, Свердловская область, г. Нижний Тагил, ш. Восточное, д. 28
603	6.1.43	6.1.44	37°8.4'	18.67	-	66:56:0401001:245	dep61-1@yandex.ru, Россия, Свердловская область, г. Нижний Тагил, ш. Восточное, д. 28
604	6.1.44	6.1.45	45°3.5'	47.78	-	66:56:0401001:245	dep61-1@yandex.ru, Россия, Свердловская область, г. Нижний Тагил, ш. Восточное, д. 28
605	6.1.45	6.1.46	45°10.9'	40.11	-	66:56:0401001:245	dep61-1@yandex.ru, Россия, Свердловская область, г. Нижний Тагил, ш. Восточное, д. 28
606	6.1.46	6.1.47	43°57.3'	40.31	-	66:56:0401001:245	dep61-1@yandex.ru, Россия, Свердловская область, г. Нижний Тагил, ш. Восточное, д. 28
607	6.1.47	6.1.48	43°43.8'	94.13	-	66:56:0401001:245	dep61-1@yandex.ru, Россия, Свердловская область, г. Нижний Тагил, ш. Восточное, д. 28
608	6.1.48	6.1.49	44°1.9'	13.8	-	66:56:0401001:245	dep61-1@yandex.ru, Россия, Свердловская область, г. Нижний Тагил, ш. Восточное, д. 28
609	6.1.49	6.1.50	134°16.0'	2.77	-	66:56:0401001:59	данные отсутствуют
610	6.1.50	6.1.51	44°21.1'	1.87	-	66:56:0401001:59	данные отсутствуют
611	6.1.51	6.1.52	314°16.3'	2.78	-	66:56:0401001:59	данные отсутствуют
612	6.1.52	6.1.53	44°0.9'	80.18	-	66:56:0401001:245	dep61-1@yandex.ru, Россия, Свердловская область, г. Нижний Тагил, ш. Восточное, д. 28
613	6.1.53	6.1.54	134°13.5'	30.85	-	66:56:0401001:245	dep61-1@yandex.ru, Россия, Свердловская область, г. Нижний Тагил, ш. Восточное, д. 28
614	6.1.54	6.1.55	44°28.6'	12.36	-	66:56:0401001:245	dep61-1@yandex.ru, Россия, Свердловская область, г. Нижний Тагил, ш. Восточное, д. 28
615	6.1.55	6.1.56	128°25.6'	1.91	-	66:56:0401001:245	dep61-1@yandex.ru, Россия, Свердловская область, г. Нижний Тагил, ш. Восточное, д. 28
616	6.1.56	6.1.57	43°35.5'	205.39	-	66:56:0401001:245	dep61-1@yandex.ru, Россия, Свердловская область, г. Нижний Тагил, ш. Восточное, д. 28

	 ДОКУМЕНТ ПОДПИСАН ЭЛЕКТРОННОЙ ПОДПИСЬЮ	
полное наименование должности	инициалы, фамилия	

Сертификат: 64575127400433833109200328139839306360
 Владелец: ФЕДЕРАЛЬНАЯ СЛУЖБА ГОСУДАРСТВЕННОЙ
 РЕГИСТРАЦИИ, КАДАСТРА И КАРТОГРАФИИ
 Действителен: с 17.05.2022 по 10.08.2023

Земельный участок			
вид объекта недвижимости			

Лист № 37 раздела 3.1	Всего листов раздела 3.1: 225	Всего разделов: 8	Всего листов выписки: 477
-----------------------	-------------------------------	-------------------	---------------------------

26.10.2022г.


Кадастровый номер: 66:56:0401001:244

617	6.1.57	6.1.58	133°36.7'	30.66	-	66:56:0401001:245	dep61-1@yandex.ru, Россия, Свердловская область, г. Нижний Тагил, ш. Восточное, д. 28
618	6.1.58	6.1.59	45°20.1'	42.32	-	66:56:0401001:245	dep61-1@yandex.ru, Россия, Свердловская область, г. Нижний Тагил, ш. Восточное, д. 28
619	6.1.59	6.1.60	49°22.9'	41.37	-	66:56:0401001:245	dep61-1@yandex.ru, Россия, Свердловская область, г. Нижний Тагил, ш. Восточное, д. 28
620	6.1.60	6.1.61	49°38.0'	8.49	-	66:56:0401001:245	dep61-1@yandex.ru, Россия, Свердловская область, г. Нижний Тагил, ш. Восточное, д. 28
621	6.1.61	6.1.62	49°12.5'	10.5	-	66:56:0401001:245	dep61-1@yandex.ru, Россия, Свердловская область, г. Нижний Тагил, ш. Восточное, д. 28
622	6.1.62	6.1.63	45°35.2'	15.22	-	66:56:0401001:245	dep61-1@yandex.ru, Россия, Свердловская область, г. Нижний Тагил, ш. Восточное, д. 28
623	6.1.63	6.1.64	42°46.3'	8.91	-	66:56:0401001:245	dep61-1@yandex.ru, Россия, Свердловская область, г. Нижний Тагил, ш. Восточное, д. 28
624	6.1.64	6.1.65	39°34.4'	6.95	-	66:56:0401001:245	dep61-1@yandex.ru, Россия, Свердловская область, г. Нижний Тагил, ш. Восточное, д. 28
625	6.1.65	6.1.66	36°19.0'	7.26	-	66:56:0401001:245	dep61-1@yandex.ru, Россия, Свердловская область, г. Нижний Тагил, ш. Восточное, д. 28
626	6.1.66	6.1.67	36°23.9'	7.28	-	66:56:0401001:245	dep61-1@yandex.ru, Россия, Свердловская область, г. Нижний Тагил, ш. Восточное, д. 28
627	6.1.67	6.1.1	32°45.1'	16.27	-	66:56:0401001:245	dep61-1@yandex.ru, Россия, Свердловская область, г. Нижний Тагил, ш. Восточное, д. 28
628	7.1.1	7.1.2	221°29.6'	21.96	-	66:56:0401001:245	dep61-1@yandex.ru, Россия, Свердловская область, г. Нижний Тагил, ш. Восточное, д. 28
629	7.1.2	7.1.3	219°36.8'	29.83	-	66:56:0401001:245	dep61-1@yandex.ru, Россия, Свердловская область, г. Нижний Тагил, ш. Восточное, д. 28
630	7.1.3	7.1.4	218°59.0'	74.76	-	66:56:0401001:245	dep61-1@yandex.ru, Россия, Свердловская область, г. Нижний Тагил, ш. Восточное, д. 28
631	7.1.4	7.1.5	223°43.7'	62.11	-	66:56:0401001:245	dep61-1@yandex.ru, Россия, Свердловская область, г. Нижний Тагил, ш. Восточное, д. 28
632	7.1.5	7.1.6	224°2.2'	55.9	-	66:56:0401001:245	dep61-1@yandex.ru, Россия, Свердловская область, г. Нижний Тагил, ш. Восточное, д. 28
633	7.1.6	7.1.7	223°37.9'	77.52	-	66:56:0401001:245	dep61-1@yandex.ru, Россия, Свердловская область, г. Нижний Тагил, ш. Восточное, д. 28

	 ДОКУМЕНТ ПОДПИСАН ЭЛЕКТРОННОЙ ПОДПИСЬЮ	
полное наименование должности		инициалы, фамилия

Сертификат: 64575127400433833109200328139839306360
 Владелец: ФЕДЕРАЛЬНАЯ СЛУЖБА ГОСУДАРСТВЕННОЙ
 РЕГИСТРАЦИИ, КАДАСТРА И КАРТОГРАФИИ
 Действителен: с 17.05.2022 по 10.08.2023

Земельный участок							
вид объекта недвижимости							
Лист № 38 раздела 3.1		Всего листов раздела 3.1: 225		Всего разделов: 8		Всего листов выписки: 477	
26.10.2022г.							
Кадастровый номер:				66:56:0401001:244			
634	7.1.7	7.1.8	224°16.9'	57.45	-	66:56:0401001:245	dep61-1@yandex.ru, Россия, Свердловская область, г. Нижний Тагил, ш. Восточное, д. 28
635	7.1.8	7.1.9	225°1.8'	53.97	-	66:56:0401001:245	dep61-1@yandex.ru, Россия, Свердловская область, г. Нижний Тагил, ш. Восточное, д. 28
636	7.1.9	7.1.10	215°44.0'	6.15	-	66:56:0401001:245	dep61-1@yandex.ru, Россия, Свердловская область, г. Нижний Тагил, ш. Восточное, д. 28
637	7.1.10	7.1.11	213°54.6'	11.58	-	66:56:0401001:245	dep61-1@yandex.ru, Россия, Свердловская область, г. Нижний Тагил, ш. Восточное, д. 28
638	7.1.11	7.1.12	207°30.3'	20.72	-	66:56:0401001:245	dep61-1@yandex.ru, Россия, Свердловская область, г. Нижний Тагил, ш. Восточное, д. 28
639	7.1.12	7.1.13	213°41.4'	1.62	-	66:56:0401001:245	dep61-1@yandex.ru, Россия, Свердловская область, г. Нижний Тагил, ш. Восточное, д. 28
640	7.1.13	7.1.14	312°26.6'	16.49	-	66:56:0401001:68	Россия, Свердловская область, г. Нижний Тагил, ш. Восточное, дом №38
641	7.1.14	7.1.15	310°17.0'	8.6	-	66:56:0401001:68	Россия, Свердловская область, г. Нижний Тагил, ш. Восточное, дом №38
642	7.1.15	7.1.16	67°56.2'	2.85	-	66:56:0401001:245	dep61-1@yandex.ru, Россия, Свердловская область, г. Нижний Тагил, ш. Восточное, д. 28
643	7.1.16	7.1.17	44°51.4'	14.19	-	66:56:0401001:245	dep61-1@yandex.ru, Россия, Свердловская область, г. Нижний Тагил, ш. Восточное, д. 28
644	7.1.17	7.1.18	43°51.3'	29.36	-	66:56:0401001:245	dep61-1@yandex.ru, Россия, Свердловская область, г. Нижний Тагил, ш. Восточное, д. 28
645	7.1.18	7.1.19	42°50.2'	21.91	-	66:56:0401001:245	dep61-1@yandex.ru, Россия, Свердловская область, г. Нижний Тагил, ш. Восточное, д. 28
646	7.1.19	7.1.20	49°28.5'	2.45	-	66:56:0401001:245	dep61-1@yandex.ru, Россия, Свердловская область, г. Нижний Тагил, ш. Восточное, д. 28
647	7.1.20	7.1.21	42°55.0'	7.78	-	66:56:0401001:245	dep61-1@yandex.ru, Россия, Свердловская область, г. Нижний Тагил, ш. Восточное, д. 28
648	7.1.21	7.1.22	43°44.5'	39.89	-	66:56:0401001:245	dep61-1@yandex.ru, Россия, Свердловская область, г. Нижний Тагил, ш. Восточное, д. 28
649	7.1.22	7.1.23	43°28.0'	37.52	-	66:56:0401001:245	dep61-1@yandex.ru, Россия, Свердловская область, г. Нижний Тагил, ш. Восточное, д. 28
650	7.1.23	7.1.24	43°30.5'	35.32	-	66:56:0401001:245	dep61-1@yandex.ru, Россия, Свердловская область, г. Нижний Тагил, ш. Восточное, д. 28
651	7.1.24	7.1.25	43°55.9'	38.64	-	66:56:0401001:245	dep61-1@yandex.ru, Россия, Свердловская область, г. Нижний Тагил, ш. Восточное, д. 28

полное наименование должности	 ДОКУМЕНТ ПОДПИСАН ЭЛЕКТРОННОЙ ПОДПИСЬЮ	инициалы, фамилия
-------------------------------	-------------------------------------------------------------------------------------------------------------------------------	-------------------

Сертификат: 64575127400433833109200328139839306360
 Владелец: ФЕДЕРАЛЬНАЯ СЛУЖБА ГОСУДАРСТВЕННОЙ
 РЕГИСТРАЦИИ, КАДАСТРА И КАРТОГРАФИИ
 Действителен: с 17.05.2022 по 10.08.2023


Земельный участок			
вид объекта недвижимости			

Лист № 39 раздела 3.1	Всего листов раздела 3.1: 225	Всего разделов: 8	Всего листов выписки: 477
-----------------------	-------------------------------	-------------------	---------------------------

26.10.2022г.

Кадастровый номер: 66:56:0401001:244

652	7.1.25	7.1.26	43°11.2'	43.57	-	66:56:0401001:245	dep61-1@yandex.ru, Россия, Свердловская область, г. Нижний Тагил, ш. Восточное, д. 28
653	7.1.26	7.1.27	43°16.4'	28.87	-	66:56:0401001:245	dep61-1@yandex.ru, Россия, Свердловская область, г. Нижний Тагил, ш. Восточное, д. 28
654	7.1.27	7.1.28	43°59.5'	8.03	-	66:56:0401001:245	dep61-1@yandex.ru, Россия, Свердловская область, г. Нижний Тагил, ш. Восточное, д. 28
655	7.1.28	7.1.29	43°28.9'	29.62	-	66:56:0401001:245	dep61-1@yandex.ru, Россия, Свердловская область, г. Нижний Тагил, ш. Восточное, д. 28
656	7.1.29	7.1.30	42°52.4'	12.2	-	66:56:0401001:245	dep61-1@yandex.ru, Россия, Свердловская область, г. Нижний Тагил, ш. Восточное, д. 28
657	7.1.30	7.1.31	44°22.7'	45.05	-	66:56:0401001:245	dep61-1@yandex.ru, Россия, Свердловская область, г. Нижний Тагил, ш. Восточное, д. 28
658	7.1.31	7.1.32	48°5.5'	35.14	-	66:56:0401001:245	dep61-1@yandex.ru, Россия, Свердловская область, г. Нижний Тагил, ш. Восточное, д. 28
659	7.1.32	7.1.33	53°7.0'	17.18	-	66:56:0401001:245	dep61-1@yandex.ru, Россия, Свердловская область, г. Нижний Тагил, ш. Восточное, д. 28
660	7.1.33	7.1.1	50°10.9'	24.19	-	66:56:0401001:245	dep61-1@yandex.ru, Россия, Свердловская область, г. Нижний Тагил, ш. Восточное, д. 28
661	8.1.1	8.1.2	87°29.9'	856.28	-	данные отсутствуют	данные отсутствуют
662	8.1.1	8.1.1			данные отсутствуют	66:19:1901004:3	данные отсутствуют
663	8.1.2	8.1.3	110°15.8'	402.78	-	данные отсутствуют	данные отсутствуют
664	8.1.3	8.1.4	115°26.0'	53.63	-	данные отсутствуют	данные отсутствуют
665	8.1.4	8.1.5	149°42.1'	33.1	-	66:56:0401001:245	dep61-1@yandex.ru, Россия, Свердловская область, г. Нижний Тагил, ш. Восточное, д. 28
666	8.1.5	8.1.6	154°0.9'	15.02	-	66:56:0401001:245	dep61-1@yandex.ru, Россия, Свердловская область, г. Нижний Тагил, ш. Восточное, д. 28
667	8.1.6	8.1.7	156°19.1'	19.64	-	66:56:0401001:245	dep61-1@yandex.ru, Россия, Свердловская область, г. Нижний Тагил, ш. Восточное, д. 28
668	8.1.7	8.1.8	158°29.2'	14.37	-	66:56:0401001:245	dep61-1@yandex.ru, Россия, Свердловская область, г. Нижний Тагил, ш. Восточное, д. 28
669	8.1.8	8.1.9	161°45.2'	20.25	-	66:56:0401001:245	dep61-1@yandex.ru, Россия, Свердловская область, г. Нижний Тагил, ш. Восточное, д. 28
670	8.1.9	8.1.10	251°44.6'	12.16	-	66:56:0401001:245	dep61-1@yandex.ru, Россия, Свердловская область, г. Нижний Тагил, ш. Восточное, д. 28

	 ДОКУМЕНТ ПОДПИСАН ЭЛЕКТРОННОЙ ПОДПИСЬЮ	
полное наименование должности		инициалы, фамилия

Сертификат: 64575127400433833109200328139839306360
 Владелец: ФЕДЕРАЛЬНАЯ СЛУЖБА ГОСУДАРСТВЕННОЙ
 РЕГИСТРАЦИИ, КАДАСТРА И КАРТОГРАФИИ
 Действителен: с 17.05.2022 по 10.08.2023


Земельный участок			
вид объекта недвижимости			

Лист № 40 раздела 3.1	Всего листов раздела 3.1: 225	Всего разделов: 8	Всего листов выписки: 477
-----------------------	-------------------------------	-------------------	---------------------------

26.10.2022г.

Кадастровый номер: 66:56:0401001:244

671	8.1.10	8.1.11	162°53.0'	9.75	-	66:56:0401001:245	dep61-1@yandex.ru, Россия, Свердловская область, г. Нижний Тагил, ш. Восточное, д. 28
672	8.1.11	8.1.12	167°17.6'	14.73	-	66:56:0401001:245	dep61-1@yandex.ru, Россия, Свердловская область, г. Нижний Тагил, ш. Восточное, д. 28
673	8.1.12	8.1.13	171°27.7'	14.48	-	66:56:0401001:245	dep61-1@yandex.ru, Россия, Свердловская область, г. Нижний Тагил, ш. Восточное, д. 28
674	8.1.13	8.1.14	176°55.7'	19.22	-	66:56:0401001:245	dep61-1@yandex.ru, Россия, Свердловская область, г. Нижний Тагил, ш. Восточное, д. 28
675	8.1.14	8.1.15	178°42.7'	25.8	-	66:56:0401001:245	dep61-1@yandex.ru, Россия, Свердловская область, г. Нижний Тагил, ш. Восточное, д. 28
676	8.1.15	8.1.16	182°28.5'	15.28	-	66:56:0401001:245	dep61-1@yandex.ru, Россия, Свердловская область, г. Нижний Тагил, ш. Восточное, д. 28
677	8.1.16	8.1.17	184°19.3'	14.73	-	66:56:0401001:245	dep61-1@yandex.ru, Россия, Свердловская область, г. Нижний Тагил, ш. Восточное, д. 28
678	8.1.17	8.1.18	188°32.6'	9.63	-	66:56:0401001:245	dep61-1@yandex.ru, Россия, Свердловская область, г. Нижний Тагил, ш. Восточное, д. 28
679	8.1.18	8.1.19	191°43.0'	9.95	-	66:56:0401001:245	dep61-1@yandex.ru, Россия, Свердловская область, г. Нижний Тагил, ш. Восточное, д. 28
680	8.1.19	8.1.20	192°53.4'	6.19	-	66:56:0401001:245	dep61-1@yandex.ru, Россия, Свердловская область, г. Нижний Тагил, ш. Восточное, д. 28
681	8.1.20	8.1.21	194°51.9'	13.41	-	66:56:0401001:245	dep61-1@yandex.ru, Россия, Свердловская область, г. Нижний Тагил, ш. Восточное, д. 28
682	8.1.21	8.1.22	194°15.2'	15.31	-	66:56:0401001:245	dep61-1@yandex.ru, Россия, Свердловская область, г. Нижний Тагил, ш. Восточное, д. 28
683	8.1.22	8.1.23	197°29.5'	9.42	-	66:56:0401001:245	dep61-1@yandex.ru, Россия, Свердловская область, г. Нижний Тагил, ш. Восточное, д. 28
684	8.1.23	8.1.24	200°32.2'	10.35	-	66:56:0401001:245	dep61-1@yandex.ru, Россия, Свердловская область, г. Нижний Тагил, ш. Восточное, д. 28
685	8.1.24	8.1.25	200°28.9'	4.52	-	66:56:0401001:245	dep61-1@yandex.ru, Россия, Свердловская область, г. Нижний Тагил, ш. Восточное, д. 28
686	8.1.25	8.1.26	202°54.1'	10.15	-	66:56:0401001:245	dep61-1@yandex.ru, Россия, Свердловская область, г. Нижний Тагил, ш. Восточное, д. 28
687	8.1.26	8.1.27	205°40.4'	19.55	-	66:56:0401001:245	dep61-1@yandex.ru, Россия, Свердловская область, г. Нижний Тагил, ш. Восточное, д. 28

полное наименование должности	 ДОКУМЕНТ ПОДПИСАН ЭЛЕКТРОННОЙ ПОДПИСЬЮ	инициалы, фамилия
-------------------------------	----------------------------------------------------------------------------------------------------------------------------------	-------------------

Сертификат: 64575127400433833109200328139839306360
 Владелец: ФЕДЕРАЛЬНАЯ СЛУЖБА ГОСУДАРСТВЕННОЙ
 РЕГИСТРАЦИИ, КАДАСТРА И КАРТОГРАФИИ
 Действителен: с 17.05.2022 по 10.08.2023


Земельный участок							
вид объекта недвижимости							
Лист № 41 раздела 3.1		Всего листов раздела 3.1: 225		Всего разделов: 8		Всего листов выписки: 477	
26.10.2022г.							
Кадастровый номер:				66:56:0401001:244			
688	8.1.27	8.1.28	210°39.6'	7.45	-	66:56:0401001:245	dep61-1@yandex.ru, Россия, Свердловская область, г. Нижний Тагил, ш. Восточное, д. 28
689	8.1.28	8.1.29	210°37.7'	12.31	-	66:56:0401001:245	dep61-1@yandex.ru, Россия, Свердловская область, г. Нижний Тагил, ш. Восточное, д. 28
690	8.1.29	8.1.30	215°30.7'	14.75	-	66:56:0401001:245	dep61-1@yandex.ru, Россия, Свердловская область, г. Нижний Тагил, ш. Восточное, д. 28
691	8.1.30	8.1.31	218°52.8'	19.5	-	66:56:0401001:245	dep61-1@yandex.ru, Россия, Свердловская область, г. Нижний Тагил, ш. Восточное, д. 28
692	8.1.31	8.1.32	220°33.7'	20.1	-	66:56:0401001:245	dep61-1@yandex.ru, Россия, Свердловская область, г. Нижний Тагил, ш. Восточное, д. 28
693	8.1.32	8.1.33	220°23.0'	19.77	-	66:56:0401001:245	dep61-1@yandex.ru, Россия, Свердловская область, г. Нижний Тагил, ш. Восточное, д. 28
694	8.1.33	8.1.34	225°41.2'	21.23	-	66:56:0401001:245	dep61-1@yandex.ru, Россия, Свердловская область, г. Нижний Тагил, ш. Восточное, д. 28
695	8.1.34	8.1.35	227°15.4'	15.09	-	66:56:0401001:245	dep61-1@yandex.ru, Россия, Свердловская область, г. Нижний Тагил, ш. Восточное, д. 28
696	8.1.35	8.1.36	228°2.4'	20.0	-	66:56:0401001:245	dep61-1@yandex.ru, Россия, Свердловская область, г. Нижний Тагил, ш. Восточное, д. 28
697	8.1.36	8.1.37	230°17.5'	19.78	-	66:56:0401001:245	dep61-1@yandex.ru, Россия, Свердловская область, г. Нижний Тагил, ш. Восточное, д. 28
698	8.1.37	8.1.38	237°13.1'	17.31	-	66:56:0401001:245	dep61-1@yandex.ru, Россия, Свердловская область, г. Нижний Тагил, ш. Восточное, д. 28
699	8.1.38	8.1.39	240°17.0'	19.69	-	66:56:0401001:245	dep61-1@yandex.ru, Россия, Свердловская область, г. Нижний Тагил, ш. Восточное, д. 28
700	8.1.39	8.1.40	245°58.6'	19.26	-	66:56:0401001:245	dep61-1@yandex.ru, Россия, Свердловская область, г. Нижний Тагил, ш. Восточное, д. 28
701	8.1.40	8.1.41	251°8.8'	14.3	-	66:56:0401001:245	dep61-1@yandex.ru, Россия, Свердловская область, г. Нижний Тагил, ш. Восточное, д. 28
702	8.1.41	8.1.42	255°40.6'	19.32	-	66:56:0401001:245	dep61-1@yandex.ru, Россия, Свердловская область, г. Нижний Тагил, ш. Восточное, д. 28
703	8.1.42	8.1.43	261°52.9'	14.44	-	66:56:0401001:245	dep61-1@yandex.ru, Россия, Свердловская область, г. Нижний Тагил, ш. Восточное, д. 28
704	8.1.43	8.1.44	265°32.0'	14.38	-	66:56:0401001:245	dep61-1@yandex.ru, Россия, Свердловская область, г. Нижний Тагил, ш. Восточное, д. 28

полное наименование должности	 ДОКУМЕНТ ПОДПИСАН ЭЛЕКТРОННОЙ ПОДПИСЬЮ	инициалы, фамилия

Земельный участок							
вид объекта недвижимости							
Лист № 42 раздела 3.1		Всего листов раздела 3.1: 225		Всего разделов: 8		Всего листов выписки: 477	
26.10.2022г.							
Кадастровый номер:				66:56:0401001:244			
705	8.1.44	8.1.45	269°43.3'	14.4	-	66:56:0401001:245	dep61-1@yandex.ru, Россия, Свердловская область, г. Нижний Тагил, ш. Восточное, д. 28
706	8.1.45	8.1.46	275°18.9'	14.57	-	66:56:0401001:245	dep61-1@yandex.ru, Россия, Свердловская область, г. Нижний Тагил, ш. Восточное, д. 28
707	8.1.46	8.1.47	276°12.5'	13.96	-	66:56:0401001:245	dep61-1@yandex.ru, Россия, Свердловская область, г. Нижний Тагил, ш. Восточное, д. 28
708	8.1.47	8.1.48	282°8.6'	17.4	-	66:56:0401001:245	dep61-1@yandex.ru, Россия, Свердловская область, г. Нижний Тагил, ш. Восточное, д. 28
709	8.1.48	8.1.49	286°36.0'	17.68	-	66:56:0401001:245	dep61-1@yandex.ru, Россия, Свердловская область, г. Нижний Тагил, ш. Восточное, д. 28
710	8.1.49	8.1.50	290°20.6'	16.8	-	66:56:0401001:245	dep61-1@yandex.ru, Россия, Свердловская область, г. Нижний Тагил, ш. Восточное, д. 28
711	8.1.50	8.1.51	293°26.5'	17.4	-	66:56:0401001:245	dep61-1@yandex.ru, Россия, Свердловская область, г. Нижний Тагил, ш. Восточное, д. 28
712	8.1.51	8.1.52	298°19.5'	17.62	-	66:56:0401001:245	dep61-1@yandex.ru, Россия, Свердловская область, г. Нижний Тагил, ш. Восточное, д. 28
713	8.1.52	8.1.53	304°15.1'	11.34	-	66:56:0401001:245	dep61-1@yandex.ru, Россия, Свердловская область, г. Нижний Тагил, ш. Восточное, д. 28
714	8.1.53	8.1.54	307°44.0'	11.8	-	66:56:0401001:245	dep61-1@yandex.ru, Россия, Свердловская область, г. Нижний Тагил, ш. Восточное, д. 28
715	8.1.54	8.1.55	310°17.4'	11.37	-	66:56:0401001:245	dep61-1@yandex.ru, Россия, Свердловская область, г. Нижний Тагил, ш. Восточное, д. 28
716	8.1.55	8.1.56	314°24.2'	16.99	-	66:56:0401001:245	dep61-1@yandex.ru, Россия, Свердловская область, г. Нижний Тагил, ш. Восточное, д. 28
717	8.1.56	8.1.57	319°54.6'	16.77	-	66:56:0401001:245	dep61-1@yandex.ru, Россия, Свердловская область, г. Нижний Тагил, ш. Восточное, д. 28
718	8.1.57	8.1.58	325°41.3'	12.28	-	66:56:0401001:245	dep61-1@yandex.ru, Россия, Свердловская область, г. Нижний Тагил, ш. Восточное, д. 28
719	8.1.58	8.1.59	329°54.4'	11.41	-	66:56:0401001:245	dep61-1@yandex.ru, Россия, Свердловская область, г. Нижний Тагил, ш. Восточное, д. 28
720	8.1.59	8.1.60	330°36.3'	11.78	-	66:56:0401001:245	dep61-1@yandex.ru, Россия, Свердловская область, г. Нижний Тагил, ш. Восточное, д. 28
721	8.1.60	8.1.61	332°59.7'	18.04	-	66:56:0401001:245	dep61-1@yandex.ru, Россия, Свердловская область, г. Нижний Тагил, ш. Восточное, д. 28


полное наименование должности	 ДОКУМЕНТ ПОДПИСАН ЭЛЕКТРОННОЙ ПОДПИСЬЮ	инициалы, фамилия

Земельный участок							
вид объекта недвижимости							
Лист № 43 раздела 3.1		Всего листов раздела 3.1: 225		Всего разделов: 8		Всего листов выписки: 477	
26.10.2022г.							
Кадастровый номер:				66:56:0401001:244			
722	8.1.61	8.1.62	334°13.8'	18.06	-	66:56:0401001:245	dep61-1@yandex.ru, Россия, Свердловская область, г. Нижний Тагил, ш. Восточное, д. 28
723	8.1.62	8.1.63	334°15.9'	25.61	-	66:56:0401001:245	dep61-1@yandex.ru, Россия, Свердловская область, г. Нижний Тагил, ш. Восточное, д. 28
724	8.1.63	8.1.64	334°15.0'	50.29	-	66:56:0401001:245	dep61-1@yandex.ru, Россия, Свердловская область, г. Нижний Тагил, ш. Восточное, д. 28
725	8.1.64	8.1.65	334°42.6'	24.32	-	66:56:0401001:245	dep61-1@yandex.ru, Россия, Свердловская область, г. Нижний Тагил, ш. Восточное, д. 28
726	8.1.65	8.1.66	337°50.6'	15.25	-	66:56:0401001:245	dep61-1@yandex.ru, Россия, Свердловская область, г. Нижний Тагил, ш. Восточное, д. 28
727	8.1.66	8.1.67	339°42.4'	19.69	-	66:56:0401001:245	dep61-1@yandex.ru, Россия, Свердловская область, г. Нижний Тагил, ш. Восточное, д. 28
728	8.1.67	8.1.68	339°1.7'	11.15	-	66:56:0401001:245	dep61-1@yandex.ru, Россия, Свердловская область, г. Нижний Тагил, ш. Восточное, д. 28
729	8.1.68	8.1.69	338°59.5'	4.16	-	66:56:0401001:245	dep61-1@yandex.ru, Россия, Свердловская область, г. Нижний Тагил, ш. Восточное, д. 28
730	8.1.69	8.1.70	332°57.5'	26.33	-	66:56:0401001:245	dep61-1@yandex.ru, Россия, Свердловская область, г. Нижний Тагил, ш. Восточное, д. 28
731	8.1.70	8.1.71	242°39.9'	3.66	-	66:56:0401001:245	dep61-1@yandex.ru, Россия, Свердловская область, г. Нижний Тагил, ш. Восточное, д. 28
732	8.1.71	8.1.72	330°32.4'	37.45	-	66:56:0401001:245	dep61-1@yandex.ru, Россия, Свердловская область, г. Нижний Тагил, ш. Восточное, д. 28
733	8.1.72	8.1.73	60°24.9'	3.99	-	66:56:0401001:245	dep61-1@yandex.ru, Россия, Свердловская область, г. Нижний Тагил, ш. Восточное, д. 28
734	8.1.73	8.1.74	330°55.1'	21.29	-	66:56:0401001:245	dep61-1@yandex.ru, Россия, Свердловская область, г. Нижний Тагил, ш. Восточное, д. 28
735	8.1.74	8.1.75	330°55.1'	24.85	-	66:56:0401001:245	dep61-1@yandex.ru, Россия, Свердловская область, г. Нижний Тагил, ш. Восточное, д. 28
736	8.1.75	8.1.76	330°38.9'	44.33	-	66:56:0401001:245	dep61-1@yandex.ru, Россия, Свердловская область, г. Нижний Тагил, ш. Восточное, д. 28
737	8.1.76	8.1.77	331°6.6'	40.01	-	66:56:0401001:245	dep61-1@yandex.ru, Россия, Свердловская область, г. Нижний Тагил, ш. Восточное, д. 28
738	8.1.77	8.1.78	331°2.2'	25.32	-	66:56:0401001:245	dep61-1@yandex.ru, Россия, Свердловская область, г. Нижний Тагил, ш. Восточное, д. 28

полное наименование должности	 ДОКУМЕНТ ПОДПИСАН ЭЛЕКТРОННОЙ ПОДПИСЬЮ	инициалы, фамилия
-------------------------------	-------------------------------------------------------------------------------------------------------------------------------	-------------------


Сертификат: 64575127400433833109200328139839306360
 Владелец: ФЕДЕРАЛЬНАЯ СЛУЖБА ГОСУДАРСТВЕННОЙ
 РЕГИСТРАЦИИ, КАДАСТРА И КАРТОГРАФИИ
 Действителен: с 17.05.2022 по 10.08.2023

Земельный участок									
вид объекта недвижимости									
Лист № 44 раздела 3.1			Всего листов раздела 3.1: 225			Всего разделов: 8		Всего листов выписки: 477	
26.10.2022г.									
Кадастровый номер:					66:56:0401001:244				
739	8.1.78	8.1.79	331°0.8'	24.66	-	66:56:0401001:245	dep61-1@yandex.ru, Россия, Свердловская область, г. Нижний Тагил, ш. Восточное, д. 28		
740	8.1.79	8.1.80	241°0.5'	11.51	-	66:56:0401001:245	dep61-1@yandex.ru, Россия, Свердловская область, г. Нижний Тагил, ш. Восточное, д. 28		
741	8.1.80	8.1.81	151°15.7'	29.82	-	66:56:0401001:245	dep61-1@yandex.ru, Россия, Свердловская область, г. Нижний Тагил, ш. Восточное, д. 28		
742	8.1.81	8.1.82	151°0.7'	39.86	-	66:56:0401001:245	dep61-1@yandex.ru, Россия, Свердловская область, г. Нижний Тагил, ш. Восточное, д. 28		
743	8.1.82	8.1.83	150°55.6'	25.44	-	66:56:0401001:245	dep61-1@yandex.ru, Россия, Свердловская область, г. Нижний Тагил, ш. Восточное, д. 28		
744	8.1.83	8.1.84	150°37.8'	29.16	-	66:56:0401001:245	dep61-1@yandex.ru, Россия, Свердловская область, г. Нижний Тагил, ш. Восточное, д. 28		
745	8.1.84	8.1.85	151°0.8'	29.86	-	66:56:0401001:245	dep61-1@yandex.ru, Россия, Свердловская область, г. Нижний Тагил, ш. Восточное, д. 28		
746	8.1.85	8.1.86	150°53.0'	24.91	-	66:56:0401001:245	dep61-1@yandex.ru, Россия, Свердловская область, г. Нижний Тагил, ш. Восточное, д. 28		
747	8.1.86	8.1.87	150°49.7'	12.29	-	66:56:0401001:245	dep61-1@yandex.ru, Россия, Свердловская область, г. Нижний Тагил, ш. Восточное, д. 28		
748	8.1.87	8.1.88	312°44.2'	8.59	-	66:56:0401001:245	dep61-1@yandex.ru, Россия, Свердловская область, г. Нижний Тагил, ш. Восточное, д. 28		
749	8.1.88	8.1.89	307°33.1'	10.09	-	66:56:0401001:245	dep61-1@yandex.ru, Россия, Свердловская область, г. Нижний Тагил, ш. Восточное, д. 28		
750	8.1.89	8.1.90	306°46.6'	29.46	-	66:56:0401001:245	dep61-1@yandex.ru, Россия, Свердловская область, г. Нижний Тагил, ш. Восточное, д. 28		
751	8.1.90	8.1.91	306°33.1'	15.11	-	66:56:0401001:245	dep61-1@yandex.ru, Россия, Свердловская область, г. Нижний Тагил, ш. Восточное, д. 28		
752	8.1.91	8.1.92	306°43.1'	15.22	-	66:56:0401001:245	dep61-1@yandex.ru, Россия, Свердловская область, г. Нижний Тагил, ш. Восточное, д. 28		
753	8.1.92	8.1.93	297°18.8'	5.82	-	66:56:0401001:245	dep61-1@yandex.ru, Россия, Свердловская область, г. Нижний Тагил, ш. Восточное, д. 28		
754	8.1.93	8.1.94	298°2.3'	13.74	-	66:56:0401001:245	dep61-1@yandex.ru, Россия, Свердловская область, г. Нижний Тагил, ш. Восточное, д. 28		
755	8.1.94	8.1.95	299°26.5'	20.14	-	66:56:0401001:245	dep61-1@yandex.ru, Россия, Свердловская область, г. Нижний Тагил, ш. Восточное, д. 28		

полное наименование должности	 ДОКУМЕНТ ПОДПИСАН ЭЛЕКТРОННОЙ ПОДПИСЬЮ	инициалы, фамилия
-------------------------------	-------------------------------------------------------------------------------------------------------------------------------	-------------------

Сертификат: 64575127400433833109200328139839306360
 Владелец: ФЕДЕРАЛЬНАЯ СЛУЖБА ГОСУДАРСТВЕННОЙ
 РЕГИСТРАЦИИ, КАДАСТРА И КАРТОГРАФИИ
 Действителен: с 17.05.2022 по 10.08.2023

Земельный участок									
вид объекта недвижимости									
Лист № 45 раздела 3.1			Всего листов раздела 3.1: 225			Всего разделов: 8		Всего листов выписки: 477	
26.10.2022г.									
Кадастровый номер:					66:56:0401001:244				
756	8.1.95	8.1.96	296°21.9'	10.25	-	66:56:0401001:245	dep61-1@yandex.ru, Россия, Свердловская область, г. Нижний Тагил, ш. Восточное, д. 28		
757	8.1.96	8.1.97	294°27.8'	15.12	-	66:56:0401001:245	dep61-1@yandex.ru, Россия, Свердловская область, г. Нижний Тагил, ш. Восточное, д. 28		
758	8.1.97	8.1.98	293°18.2'	35.14	-	66:56:0401001:245	dep61-1@yandex.ru, Россия, Свердловская область, г. Нижний Тагил, ш. Восточное, д. 28		
759	8.1.98	8.1.99	291°51.9'	30.07	-	66:56:0401001:245	dep61-1@yandex.ru, Россия, Свердловская область, г. Нижний Тагил, ш. Восточное, д. 28		
760	8.1.99	8.1.10 0	291°46.9'	25.85	-	66:56:0401001:245	dep61-1@yandex.ru, Россия, Свердловская область, г. Нижний Тагил, ш. Восточное, д. 28		
761	8.1.10 0	8.1.10 1	292°4.2'	25.34	-	66:56:0401001:245	dep61-1@yandex.ru, Россия, Свердловская область, г. Нижний Тагил, ш. Восточное, д. 28		
762	8.1.10 1	8.1.10 2	292°7.3'	25.28	-	66:56:0401001:245	dep61-1@yandex.ru, Россия, Свердловская область, г. Нижний Тагил, ш. Восточное, д. 28		
763	8.1.10 2	8.1.10 3	292°10.7'	29.11	-	66:56:0401001:245	dep61-1@yandex.ru, Россия, Свердловская область, г. Нижний Тагил, ш. Восточное, д. 28		
764	8.1.10 3	8.1.10 4	292°43.7'	19.65	-	66:56:0401001:245	dep61-1@yandex.ru, Россия, Свердловская область, г. Нижний Тагил, ш. Восточное, д. 28		
765	8.1.10 4	8.1.10 5	208°53.2'	3.97	-	66:56:0401001:245	dep61-1@yandex.ru, Россия, Свердловская область, г. Нижний Тагил, ш. Восточное, д. 28		
766	8.1.10 5	8.1.10 6	302°20.2'	29.84	-	66:56:0401001:245	dep61-1@yandex.ru, Россия, Свердловская область, г. Нижний Тагил, ш. Восточное, д. 28		
767	8.1.10 6	8.1.10 7	298°20.2'	18.08	-	66:56:0401001:245	dep61-1@yandex.ru, Россия, Свердловская область, г. Нижний Тагил, ш. Восточное, д. 28		
768	8.1.10 7	8.1.10 8	291°0.8'	24.87	-	66:56:0401001:245	dep61-1@yandex.ru, Россия, Свердловская область, г. Нижний Тагил, ш. Восточное, д. 28		
769	8.1.10 8	8.1.10 9	287°14.2'	11.95	-	66:56:0401001:245	dep61-1@yandex.ru, Россия, Свердловская область, г. Нижний Тагил, ш. Восточное, д. 28		
770	8.1.10 9	8.1.11 0	197°15.7'	11.42	-	66:56:0401001:245	dep61-1@yandex.ru, Россия, Свердловская область, г. Нижний Тагил, ш. Восточное, д. 28		
771	8.1.11 0	8.1.11 1	107°34.5'	10.96	-	66:56:0401001:245	dep61-1@yandex.ru, Россия, Свердловская область, г. Нижний Тагил, ш. Восточное, д. 28		
772	8.1.111	8.1.11 2	111°40.1'	24.05	-	66:56:0401001:245	dep61-1@yandex.ru, Россия, Свердловская область, г. Нижний Тагил, ш. Восточное, д. 28		

	 ДОКУМЕНТ ПОДПИСАН ЭЛЕКТРОННОЙ ПОДПИСЬЮ	
полное наименование должности	инициалы, фамилия	

Сертификат: 64575127400433833109200328139839306360
 Владелец: ФЕДЕРАЛЬНАЯ СЛУЖБА ГОСУДАРСТВЕННОЙ
 РЕГИСТРАЦИИ, КАДАСТРА И КАРТОГРАФИИ
 Действителен: с 17.05.2022 по 10.08.2023


Земельный участок			
вид объекта недвижимости			

Лист № 46 раздела 3.1	Всего листов раздела 3.1: 225	Всего разделов: 8	Всего листов выписки: 477
-----------------------	-------------------------------	-------------------	---------------------------

26.10.2022г.

Кадастровый номер: 66:56:0401001:244

773	8.1.11 2	8.1.11 3	119°40.3'	22.04	-	66:56:0401001:245	dep61-1@yandex.ru, Россия, Свердловская область, г. Нижний Тагил, ш. Восточное, д. 28
774	8.1.11 3	8.1.11 4	121°38.7'	9.95	-	66:56:0401001:245	dep61-1@yandex.ru, Россия, Свердловская область, г. Нижний Тагил, ш. Восточное, д. 28
775	8.1.11 4	8.1.11 5	292°53.9'	37.27	-	66:56:0401001:245	dep61-1@yandex.ru, Россия, Свердловская область, г. Нижний Тагил, ш. Восточное, д. 28
776	8.1.11 5	8.1.11 6	200°59.7'	11.61	-	66:56:0401001:245	dep61-1@yandex.ru, Россия, Свердловская область, г. Нижний Тагил, ш. Восточное, д. 28
777	8.1.11 6	8.1.11 7	112°14.5'	24.62	-	66:56:0401001:245	dep61-1@yandex.ru, Россия, Свердловская область, г. Нижний Тагил, ш. Восточное, д. 28
778	8.1.11 7	8.1.11 8	112°38.1'	34.84	-	66:56:0401001:245	dep61-1@yandex.ru, Россия, Свердловская область, г. Нижний Тагил, ш. Восточное, д. 28
779	8.1.11 8	8.1.11 9	110°43.9'	25.26	-	66:56:0401001:245	dep61-1@yandex.ru, Россия, Свердловская область, г. Нижний Тагил, ш. Восточное, д. 28
780	8.1.11 9	8.1.12 0	108°35.9'	29.82	-	66:56:0401001:245	dep61-1@yandex.ru, Россия, Свердловская область, г. Нижний Тагил, ш. Восточное, д. 28
781	8.1.12 0	8.1.12 1	109°45.2'	21.45	-	66:56:0401001:245	dep61-1@yandex.ru, Россия, Свердловская область, г. Нижний Тагил, ш. Восточное, д. 28
782	8.1.12 1	8.1.12 2	108°50.5'	38.77	-	66:56:0401001:245	dep61-1@yandex.ru, Россия, Свердловская область, г. Нижний Тагил, ш. Восточное, д. 28
783	8.1.12 2	8.1.12 3	108°39.4'	45.02	-	66:56:0401001:245	dep61-1@yandex.ru, Россия, Свердловская область, г. Нижний Тагил, ш. Восточное, д. 28
784	8.1.12 3	8.1.12 4	107°41.7'	21.06	-	66:56:0401001:245	dep61-1@yandex.ru, Россия, Свердловская область, г. Нижний Тагил, ш. Восточное, д. 28
785	8.1.12 4	8.1.12 5	205°21.2'	4.02	-	66:56:0401001:245	dep61-1@yandex.ru, Россия, Свердловская область, г. Нижний Тагил, ш. Восточное, д. 28
786	8.1.12 5	8.1.12 6	113°28.4'	12.28	-	66:56:0401001:245	dep61-1@yandex.ru, Россия, Свердловская область, г. Нижний Тагил, ш. Восточное, д. 28
787	8.1.12 6	8.1.12 7	115°48.1'	30.51	-	66:56:0401001:245	dep61-1@yandex.ru, Россия, Свердловская область, г. Нижний Тагил, ш. Восточное, д. 28
788	8.1.12 7	8.1.12 8	114°41.5'	21.33	-	66:56:0401001:245	dep61-1@yandex.ru, Россия, Свердловская область, г. Нижний Тагил, ш. Восточное, д. 28
789	8.1.12 8	8.1.12 9	107°34.9'	2.55	-	66:56:0401001:245	dep61-1@yandex.ru, Россия, Свердловская область, г. Нижний Тагил, ш. Восточное, д. 28

полное наименование должности	 ДОКУМЕНТ ПОДПИСАН ЭЛЕКТРОННОЙ ПОДПИСЬЮ	инициалы, фамилия
-------------------------------	----------------------------------------------------------------------------------------------------------------------------------	-------------------

Сертификат: 64575127400433833109200328139839306360
 Владелец: ФЕДЕРАЛЬНАЯ СЛУЖБА ГОСУДАРСТВЕННОЙ
 РЕГИСТРАЦИИ, КАДАСТРА И КАРТОГРАФИИ
 Действителен: с 17.05.2022 по 10.08.2023

Земельный участок							
вид объекта недвижимости							
Лист № 47 раздела 3.1		Всего листов раздела 3.1: 225		Всего разделов: 8		Всего листов выписки: 477	
26.10.2022г.							
Кадастровый номер:				66:56:0401001:244			
790	8.1.12 9	8.1.13 0	120°24.1'	14.7	-	66:56:0401001:245	dep61-1@yandex.ru, Россия, Свердловская область, г. Нижний Тагил, ш. Восточное, д. 28
791	8.1.13 0	8.1.13 1	120°41.8'	18.75	-	66:56:0401001:245	dep61-1@yandex.ru, Россия, Свердловская область, г. Нижний Тагил, ш. Восточное, д. 28
792	8.1.13 1	8.1.13 2	126°39.5'	29.78	-	66:56:0401001:245	dep61-1@yandex.ru, Россия, Свердловская область, г. Нижний Тагил, ш. Восточное, д. 28
793	8.1.13 2	8.1.13 3	131°4.8'	14.27	-	66:56:0401001:245	dep61-1@yandex.ru, Россия, Свердловская область, г. Нижний Тагил, ш. Восточное, д. 28
794	8.1.13 3	8.1.13 4	137°9.4'	9.4	-	66:56:0401001:245	dep61-1@yandex.ru, Россия, Свердловская область, г. Нижний Тагил, ш. Восточное, д. 28
795	8.1.13 4	8.1.13 5	141°25.5'	13.78	-	66:56:0401001:245	dep61-1@yandex.ru, Россия, Свердловская область, г. Нижний Тагил, ш. Восточное, д. 28
796	8.1.13 5	8.1.13 6	148°21.2'	17.57	-	66:56:0401001:245	dep61-1@yandex.ru, Россия, Свердловская область, г. Нижний Тагил, ш. Восточное, д. 28
797	8.1.13 6	8.1.13 7	148°37.6'	1.92	-	66:56:0401001:245	dep61-1@yandex.ru, Россия, Свердловская область, г. Нижний Тагил, ш. Восточное, д. 28
798	8.1.13 7	8.1.13 8	152°25.0'	14.34	-	66:56:0401001:245	dep61-1@yandex.ru, Россия, Свердловская область, г. Нижний Тагил, ш. Восточное, д. 28
799	8.1.13 8	8.1.13 9	154°44.1'	32.52	-	66:56:0401001:245	dep61-1@yandex.ru, Россия, Свердловская область, г. Нижний Тагил, ш. Восточное, д. 28
800	8.1.13 9	8.1.14 0	155°14.4'	8.09	-	66:56:0401001:245	dep61-1@yandex.ru, Россия, Свердловская область, г. Нижний Тагил, ш. Восточное, д. 28
801	8.1.14 0	8.1.14 1	153°54.0'	14.32	-	66:56:0401001:245	dep61-1@yandex.ru, Россия, Свердловская область, г. Нижний Тагил, ш. Восточное, д. 28
802	8.1.14 1	8.1.14 2	154°21.1'	33.29	-	66:56:0401001:245	dep61-1@yandex.ru, Россия, Свердловская область, г. Нижний Тагил, ш. Восточное, д. 28
803	8.1.14 2	8.1.14 3	316°20.5'	3.93	-	66:56:0401001:245	dep61-1@yandex.ru, Россия, Свердловская область, г. Нижний Тагил, ш. Восточное, д. 28
804	8.1.14 3	8.1.14 4	310°4.1'	17.6	-	66:56:0401001:245	dep61-1@yandex.ru, Россия, Свердловская область, г. Нижний Тагил, ш. Восточное, д. 28
805	8.1.14 4	8.1.14 5	303°26.8'	21.61	-	66:56:0401001:245	dep61-1@yandex.ru, Россия, Свердловская область, г. Нижний Тагил, ш. Восточное, д. 28
806	8.1.14 5	8.1.14 6	292°37.6'	29.42	-	66:56:0401001:245	dep61-1@yandex.ru, Россия, Свердловская область, г. Нижний Тагил, ш. Восточное, д. 28

полное наименование должности	 ДОКУМЕНТ ПОДПИСАН ЭЛЕКТРОННОЙ ПОДПИСЬЮ	инициалы, фамилия
-------------------------------	-------------------------------------------------------------------------------------------------------------------------------	-------------------

Сертификат: 64575127400433833109200328139839306360
 Владелец: ФЕДЕРАЛЬНАЯ СЛУЖБА ГОСУДАРСТВЕННОЙ
 РЕГИСТРАЦИИ, КАДАСТРА И КАРТОГРАФИИ
 Действителен: с 17.05.2022 по 10.08.2023


Земельный участок			
вид объекта недвижимости			

Лист № 48 раздела 3.1	Всего листов раздела 3.1: 225	Всего разделов: 8	Всего листов выписки: 477
-----------------------	-------------------------------	-------------------	---------------------------

26.10.2022г.

Кадастровый номер:	66:56:0401001:244
--------------------	-------------------

807	8.1.14 6	8.1.14 7	284°26.5'	15.44	-	66:56:0401001:245	dep61-1@yandex.ru, Россия, Свердловская область, г. Нижний Тагил, ш. Восточное, д. 28
808	8.1.14 7	8.1.14 8	280°23.0'	10.54	-	66:56:0401001:245	dep61-1@yandex.ru, Россия, Свердловская область, г. Нижний Тагил, ш. Восточное, д. 28
809	8.1.14 8	8.1.14 9	278°39.8'	105.54	-	66:56:0401001:245	dep61-1@yandex.ru, Россия, Свердловская область, г. Нижний Тагил, ш. Восточное, д. 28
810	8.1.14 9	8.1.15 0	278°56.2'	115.82	-	66:56:0401001:245	dep61-1@yandex.ru, Россия, Свердловская область, г. Нижний Тагил, ш. Восточное, д. 28
811	8.1.15 0	8.1.15 1	279°4.2'	82.65	-	66:56:0401001:245	dep61-1@yandex.ru, Россия, Свердловская область, г. Нижний Тагил, ш. Восточное, д. 28
812	8.1.15 1	8.1.15 2	278°47.8'	40.02	-	66:56:0401001:245	dep61-1@yandex.ru, Россия, Свердловская область, г. Нижний Тагил, ш. Восточное, д. 28
813	8.1.15 2	8.1.15 3	276°42.8'	37.39	-	66:56:0401001:245	dep61-1@yandex.ru, Россия, Свердловская область, г. Нижний Тагил, ш. Восточное, д. 28
814	8.1.15 3	8.1.15 4	277°40.4'	84.92	-	66:56:0401001:245	dep61-1@yandex.ru, Россия, Свердловская область, г. Нижний Тагил, ш. Восточное, д. 28
815	8.1.15 4	8.1.15 5	278°44.0'	59.07	-	66:56:0401001:245	dep61-1@yandex.ru, Россия, Свердловская область, г. Нижний Тагил, ш. Восточное, д. 28
816	8.1.15 5	8.1.15 6	278°45.0'	62.32	-	66:56:0401001:245	dep61-1@yandex.ru, Россия, Свердловская область, г. Нижний Тагил, ш. Восточное, д. 28
817	8.1.15 6	8.1.15 7	276°32.7'	23.77	-	66:56:0401001:245	dep61-1@yandex.ru, Россия, Свердловская область, г. Нижний Тагил, ш. Восточное, д. 28
818	8.1.15 7	8.1.15 8	270°23.6'	15.98	-	66:56:0401001:245	dep61-1@yandex.ru, Россия, Свердловская область, г. Нижний Тагил, ш. Восточное, д. 28
819	8.1.15 8	8.1.15 9	263°28.0'	18.72	-	66:56:0401001:245	dep61-1@yandex.ru, Россия, Свердловская область, г. Нижний Тагил, ш. Восточное, д. 28
820	8.1.15 9	8.1.16 0	256°35.6'	19.67	-	66:56:0401001:245	dep61-1@yandex.ru, Россия, Свердловская область, г. Нижний Тагил, ш. Восточное, д. 28
821	8.1.16 0	8.1.16 1	247°41.3'	36.48	-	66:56:0401001:245	dep61-1@yandex.ru, Россия, Свердловская область, г. Нижний Тагил, ш. Восточное, д. 28
822	8.1.16 1	8.1.16 2	243°29.0'	15.66	-	66:56:0401001:245	dep61-1@yandex.ru, Россия, Свердловская область, г. Нижний Тагил, ш. Восточное, д. 28
823	8.1.16 2	8.1.16 3	245°56.2'	38.43	-	66:56:0401001:245	dep61-1@yandex.ru, Россия, Свердловская область, г. Нижний Тагил, ш. Восточное, д. 28

	 ДОКУМЕНТ ПОДПИСАН ЭЛЕКТРОННОЙ ПОДПИСЬЮ	
полное наименование должности		инициалы, фамилия

Сертификат: 64575127400433833109200328139839306360
 Владелец: ФЕДЕРАЛЬНАЯ СЛУЖБА ГОСУДАРСТВЕННОЙ
 РЕГИСТРАЦИИ, КАДАСТРА И КАРТОГРАФИИ
 Действителен: с 17.05.2022 по 10.08.2023


Земельный участок			
вид объекта недвижимости			

Лист № 49 раздела 3.1	Всего листов раздела 3.1: 225	Всего разделов: 8	Всего листов выписки: 477
-----------------------	-------------------------------	-------------------	---------------------------

26.10.2022г.

Кадастровый номер:	66:56:0401001:244
--------------------	-------------------

824	8.1.16 3	8.1.16 4	245°49.1'	77.31	-	66:56:0401001:245	dep61-1@yandex.ru, Россия, Свердловская область, г. Нижний Тагил, ш. Восточное, д. 28
825	8.1.16 4	8.1.16 5	246°14.3'	60.9	-	66:56:0401001:245	dep61-1@yandex.ru, Россия, Свердловская область, г. Нижний Тагил, ш. Восточное, д. 28
826	8.1.16 5	8.1.16 6	245°10.1'	57.94	-	66:56:0401001:245	dep61-1@yandex.ru, Россия, Свердловская область, г. Нижний Тагил, ш. Восточное, д. 28
827	8.1.16 6	8.1.16 7	245°45.8'	37.42	-	66:56:0401001:245	dep61-1@yandex.ru, Россия, Свердловская область, г. Нижний Тагил, ш. Восточное, д. 28
828	8.1.16 7	8.1.16 8	246°18.0'	71.4	-	66:56:0401001:245	dep61-1@yandex.ru, Россия, Свердловская область, г. Нижний Тагил, ш. Восточное, д. 28
829	8.1.16 8	8.1.16 9	244°57.1'	29.07	-	66:56:0401001:245	dep61-1@yandex.ru, Россия, Свердловская область, г. Нижний Тагил, ш. Восточное, д. 28
830	8.1.16 9	8.1.17 0	244°49.3'	42.52	-	66:56:0401001:245	dep61-1@yandex.ru, Россия, Свердловская область, г. Нижний Тагил, ш. Восточное, д. 28
831	8.1.17 0	8.1.17 1	237°8.6'	16.98	-	66:56:0401001:245	dep61-1@yandex.ru, Россия, Свердловская область, г. Нижний Тагил, ш. Восточное, д. 28
832	8.1.17 1	8.1.17 2	226°29.0'	23.48	-	66:56:0401001:245	dep61-1@yandex.ru, Россия, Свердловская область, г. Нижний Тагил, ш. Восточное, д. 28
833	8.1.17 2	8.1.17 3	223°33.4'	39.02	-	66:56:0401001:245	dep61-1@yandex.ru, Россия, Свердловская область, г. Нижний Тагил, ш. Восточное, д. 28
834	8.1.17 3	8.1.17 4	222°57.5'	33.75	-	66:56:0401001:245	dep61-1@yandex.ru, Россия, Свердловская область, г. Нижний Тагил, ш. Восточное, д. 28
835	8.1.17 4	8.1.17 5	223°13.9'	75.39	-	66:56:0401001:245	dep61-1@yandex.ru, Россия, Свердловская область, г. Нижний Тагил, ш. Восточное, д. 28
836	8.1.17 5	8.1.17 6	224°2.0'	67.95	-	66:56:0401001:245	dep61-1@yandex.ru, Россия, Свердловская область, г. Нижний Тагил, ш. Восточное, д. 28
837	8.1.17 6	8.1.17 7	225°2.8'	8.68	-	66:56:0401001:245	dep61-1@yandex.ru, Россия, Свердловская область, г. Нижний Тагил, ш. Восточное, д. 28
838	8.1.17 7	8.1.17 8	223°52.9'	49.64	-	66:56:0401001:245	dep61-1@yandex.ru, Россия, Свердловская область, г. Нижний Тагил, ш. Восточное, д. 28
839	8.1.17 8	8.1.17 9	223°19.6'	87.94	-	66:56:0401001:245	dep61-1@yandex.ru, Россия, Свердловская область, г. Нижний Тагил, ш. Восточное, д. 28
840	8.1.17 9	8.1.18 0	313°17.6'	1.66	-	66:56:0401001:56	данные отсутствуют

полное наименование должности	 ДОКУМЕНТ ПОДПИСАН ЭЛЕКТРОННОЙ ПОДПИСЬЮ	инициалы, фамилия
-------------------------------	----------------------------------------------------------------------------------------------------------------------------------	-------------------

Сертификат: 64575127400433833109200328139839306360
 Владелец: ФЕДЕРАЛЬНАЯ СЛУЖБА ГОСУДАРСТВЕННОЙ
 РЕГИСТРАЦИИ, КАДАСТРА И КАРТОГРАФИИ
 Действителен: с 17.05.2022 по 10.08.2023

Земельный участок							
вид объекта недвижимости							
Лист № 50 раздела 3.1		Всего листов раздела 3.1: 225		Всего разделов: 8		Всего листов выписки: 477	
26.10.2022г.							
Кадастровый номер:				66:56:0401001:244			
841	8.1.18 0	8.1.18 1	223°44.5'	215.07	-	66:56:0401001:56	данные отсутствуют
842	8.1.18 1	8.1.18 2	313°19.6'	3.15	-	66:56:0401001:56	данные отсутствуют
843	8.1.18 2	8.1.18 3	223°18.9'	26.69	-	66:56:0401001:56	данные отсутствуют
844	8.1.18 3	8.1.18 4	159°13.0'	9.72	-	66:56:0401001:56	данные отсутствуют
845	8.1.18 4	8.1.18 5	133°43.3'	107.49	-	66:56:0401001:56	данные отсутствуют
846	8.1.18 5	8.1.18 6	43°23.0'	246.77	-	66:56:0401001:56	данные отсутствуют
847	8.1.18 6	8.1.18 7	313°18.4'	8.85	-	66:56:0401001:56	данные отсутствуют
848	8.1.18 7	8.1.18 8	43°0.4'	23.37	-	66:56:0401001:245	derp61-1@yandex.ru, Россия, Свердловская область, г. Нижний Тагил, ш. Восточное, д. 28
849	8.1.18 8	8.1.18 9	43°30.2'	18.13	-	66:56:0401001:245	derp61-1@yandex.ru, Россия, Свердловская область, г. Нижний Тагил, ш. Восточное, д. 28
850	8.1.18 9	8.1.19 0	43°44.8'	54.32	-	66:56:0401001:245	derp61-1@yandex.ru, Россия, Свердловская область, г. Нижний Тагил, ш. Восточное, д. 28
851	8.1.19 0	8.1.19 1	43°9.5'	39.82	-	66:56:0401001:245	derp61-1@yandex.ru, Россия, Свердловская область, г. Нижний Тагил, ш. Восточное, д. 28
852	8.1.19 1	8.1.19 2	133°45.4'	11.41	-	66:56:0401001:245	derp61-1@yandex.ru, Россия, Свердловская область, г. Нижний Тагил, ш. Восточное, д. 28
853	8.1.19 2	8.1.19 3	43°40.0'	67.71	-	66:56:0401001:245	derp61-1@yandex.ru, Россия, Свердловская область, г. Нижний Тагил, ш. Восточное, д. 28
854	8.1.19 3	8.1.19 4	43°6.1'	19.86	-	66:56:0401001:245	derp61-1@yandex.ru, Россия, Свердловская область, г. Нижний Тагил, ш. Восточное, д. 28
855	8.1.19 4	8.1.19 5	43°6.1'	26.47	-	66:56:0401001:245	derp61-1@yandex.ru, Россия, Свердловская область, г. Нижний Тагил, ш. Восточное, д. 28
856	8.1.19 5	8.1.19 6	38°56.3'	5.76	-	66:56:0401001:245	derp61-1@yandex.ru, Россия, Свердловская область, г. Нижний Тагил, ш. Восточное, д. 28
857	8.1.19 6	8.1.19 7	39°2.6'	6.06	-	66:56:0401001:245	derp61-1@yandex.ru, Россия, Свердловская область, г. Нижний Тагил, ш. Восточное, д. 28

полное наименование должности	 ДОКУМЕНТ ПОДПИСАН ЭЛЕКТРОННОЙ ПОДПИСЬЮ	инициалы, фамилия

Земельный участок			
вид объекта недвижимости			

Лист № 51 раздела 3.1	Всего листов раздела 3.1: 225	Всего разделов: 8	Всего листов выписки: 477
-----------------------	-------------------------------	-------------------	---------------------------

26.10.2022г.

Кадастровый номер: 66:56:0401001:244


858	8.1.19 7	8.1.19 8	38°43.7'	6.47	-	66:56:0401001:245	dep61-1@yandex.ru, Россия, Свердловская область, г. Нижний Тагил, ш. Восточное, д. 28
859	8.1.19 8	8.1.19 9	37°8.6'	12.16	-	66:56:0401001:245	dep61-1@yandex.ru, Россия, Свердловская область, г. Нижний Тагил, ш. Восточное, д. 28
860	8.1.19 9	8.1.20 0	37°5.0'	11.76	-	66:56:0401001:245	dep61-1@yandex.ru, Россия, Свердловская область, г. Нижний Тагил, ш. Восточное, д. 28
861	8.1.20 0	8.1.20 1	39°54.0'	11.69	-	66:56:0401001:245	dep61-1@yandex.ru, Россия, Свердловская область, г. Нижний Тагил, ш. Восточное, д. 28
862	8.1.20 1	8.1.20 2	43°36.1'	54.51	-	66:56:0401001:245	dep61-1@yandex.ru, Россия, Свердловская область, г. Нижний Тагил, ш. Восточное, д. 28
863	8.1.20 2	8.1.20 3	42°0.8'	12.62	-	66:56:0401001:245	dep61-1@yandex.ru, Россия, Свердловская область, г. Нижний Тагил, ш. Восточное, д. 28
864	8.1.20 3	8.1.20 4	40°6.7'	12.45	-	66:56:0401001:245	dep61-1@yandex.ru, Россия, Свердловская область, г. Нижний Тагил, ш. Восточное, д. 28
865	8.1.20 4	8.1.20 5	37°35.8'	6.15	-	66:56:0401001:245	dep61-1@yandex.ru, Россия, Свердловская область, г. Нижний Тагил, ш. Восточное, д. 28
866	8.1.20 5	8.1.20 6	37°22.5'	6.13	-	66:56:0401001:245	dep61-1@yandex.ru, Россия, Свердловская область, г. Нижний Тагил, ш. Восточное, д. 28
867	8.1.20 6	8.1.20 7	36°46.6'	6.08	-	66:56:0401001:245	dep61-1@yandex.ru, Россия, Свердловская область, г. Нижний Тагил, ш. Восточное, д. 28
868	8.1.20 7	8.1.20 8	38°53.0'	11.55	-	66:56:0401001:245	dep61-1@yandex.ru, Россия, Свердловская область, г. Нижний Тагил, ш. Восточное, д. 28
869	8.1.20 8	8.1.20 9	39°39.1'	24.65	-	66:56:0401001:245	dep61-1@yandex.ru, Россия, Свердловская область, г. Нижний Тагил, ш. Восточное, д. 28
870	8.1.20 9	8.1.21 0	43°45.8'	31.78	-	66:56:0401001:245	dep61-1@yandex.ru, Россия, Свердловская область, г. Нижний Тагил, ш. Восточное, д. 28
871	8.1.21 0	8.1.21 1	43°49.8'	81.05	-	66:56:0401001:245	dep61-1@yandex.ru, Россия, Свердловская область, г. Нижний Тагил, ш. Восточное, д. 28
872	8.1.21 1	8.1.21 2	44°38.5'	11.3	-	66:56:0401001:245	dep61-1@yandex.ru, Россия, Свердловская область, г. Нижний Тагил, ш. Восточное, д. 28
873	8.1.21 2	8.1.21 3	46°9.0'	5.99	-	66:56:0401001:245	dep61-1@yandex.ru, Россия, Свердловская область, г. Нижний Тагил, ш. Восточное, д. 28
874	8.1.21 3	8.1.21 4	47°11.5'	5.55	-	66:56:0401001:245	dep61-1@yandex.ru, Россия, Свердловская область, г. Нижний Тагил, ш. Восточное, д. 28

	ДОКУМЕНТ ПОДПИСАН ЭЛЕКТРОННОЙ ПОДПИСЬЮ	
полное наименование должности	инициалы, фамилия	




Сертификат: 64575127400433833109200328139839306360
 Владелец: ФЕДЕРАЛЬНАЯ СЛУЖБА ГОСУДАРСТВЕННОЙ
 РЕГИСТРАЦИИ, КАДАСТРА И КАРТОГРАФИИ
 Действителен: с 17.05.2022 по 10.08.2023

Земельный участок							
вид объекта недвижимости							
Лист № 52 раздела 3.1		Всего листов раздела 3.1: 225		Всего разделов: 8		Всего листов выписки: 477	
26.10.2022г.							
Кадастровый номер:				66:56:0401001:244			
875	8.1.21 4	8.1.21 5	50°3.4'	5.86	-	66:56:0401001:245	dep61-1@yandex.ru, Россия, Свердловская область, г. Нижний Тагил, ш. Восточное, д. 28
876	8.1.21 5	8.1.21 6	50°13.2'	5.67	-	66:56:0401001:245	dep61-1@yandex.ru, Россия, Свердловская область, г. Нижний Тагил, ш. Восточное, д. 28
877	8.1.21 6	8.1.21 7	51°24.4'	5.45	-	66:56:0401001:245	dep61-1@yandex.ru, Россия, Свердловская область, г. Нижний Тагил, ш. Восточное, д. 28
878	8.1.21 7	8.1.21 8	55°27.6'	5.61	-	66:56:0401001:245	dep61-1@yandex.ru, Россия, Свердловская область, г. Нижний Тагил, ш. Восточное, д. 28
879	8.1.21 8	8.1.21 9	57°18.8'	12.04	-	66:56:0401001:245	dep61-1@yandex.ru, Россия, Свердловская область, г. Нижний Тагил, ш. Восточное, д. 28
880	8.1.21 9	8.1.22 0	58°12.4'	25.97	-	66:56:0401001:245	dep61-1@yandex.ru, Россия, Свердловская область, г. Нижний Тагил, ш. Восточное, д. 28
881	8.1.22 0	8.1.22 1	61°50.2'	11.38	-	66:56:0401001:245	dep61-1@yandex.ru, Россия, Свердловская область, г. Нижний Тагил, ш. Восточное, д. 28
882	8.1.22 1	8.1.22 2	57°57.9'	16.51	-	66:56:0401001:245	dep61-1@yandex.ru, Россия, Свердловская область, г. Нижний Тагил, ш. Восточное, д. 28
883	8.1.22 2	8.1.22 3	58°50.0'	11.65	-	66:56:0401001:245	dep61-1@yandex.ru, Россия, Свердловская область, г. Нижний Тагил, ш. Восточное, д. 28
884	8.1.22 3	8.1.22 4	65°51.6'	29.17	-	66:56:0401001:245	dep61-1@yandex.ru, Россия, Свердловская область, г. Нижний Тагил, ш. Восточное, д. 28
885	8.1.22 4	8.1.22 5	65°54.3'	27.7	-	66:56:0401001:245	dep61-1@yandex.ru, Россия, Свердловская область, г. Нижний Тагил, ш. Восточное, д. 28
886	8.1.22 5	8.1.22 6	230°57.3'	33.67	-	66:56:0401001:245	dep61-1@yandex.ru, Россия, Свердловская область, г. Нижний Тагил, ш. Восточное, д. 28
887	8.1.22 6	8.1.22 7	230°50.4'	36.49	-	66:56:0401001:245	dep61-1@yandex.ru, Россия, Свердловская область, г. Нижний Тагил, ш. Восточное, д. 28
888	8.1.22 7	8.1.22 8	231°17.3'	50.74	-	66:56:0401001:245	dep61-1@yandex.ru, Россия, Свердловская область, г. Нижний Тагил, ш. Восточное, д. 28
889	8.1.22 8	8.1.22 9	230°2.0'	36.83	-	66:56:0401001:245	dep61-1@yandex.ru, Россия, Свердловская область, г. Нижний Тагил, ш. Восточное, д. 28
890	8.1.22 9	8.1.23 0	225°14.6'	11.6	-	66:56:0401001:245	dep61-1@yandex.ru, Россия, Свердловская область, г. Нижний Тагил, ш. Восточное, д. 28
891	8.1.23 0	8.1.23 1	224°35.0'	30.2	-	66:56:0401001:245	dep61-1@yandex.ru, Россия, Свердловская область, г. Нижний Тагил, ш. Восточное, д. 28

полное наименование должности		ДОКУМЕНТ ПОДПИСАН	инициалы, фамилия
		ЭЛЕКТРОННОЙ ПОДПИСЬЮ	
Сертификат: 64575127400433833109200328139839306360 Владелец: ФЕДЕРАЛЬНАЯ СЛУЖБА ГОСУДАРСТВЕННОЙ РЕГИСТРАЦИИ, КАДАСТРА И КАРТОГРАФИИ Действителен: с 17.05.2022 по 10.08.2023			


Земельный участок							
вид объекта недвижимости							
Лист № 53 раздела 3.1		Всего листов раздела 3.1: 225		Всего разделов: 8		Всего листов выписки: 477	
26.10.2022г.							
Кадастровый номер:				66:56:0401001:244			
892	8.1.23 1	8.1.23 2	225°1.7'	42.31	-	66:56:0401001:245	dep61-1@yandex.ru, Россия, Свердловская область, г. Нижний Тагил, ш. Восточное, д. 28
893	8.1.23 2	8.1.23 3	224°8.8'	48.37	-	66:56:0401001:245	dep61-1@yandex.ru, Россия, Свердловская область, г. Нижний Тагил, ш. Восточное, д. 28
894	8.1.23 3	8.1.23 4	224°7.9'	45.25	-	66:56:0401001:245	dep61-1@yandex.ru, Россия, Свердловская область, г. Нижний Тагил, ш. Восточное, д. 28
895	8.1.23 4	8.1.23 5	225°0.8'	30.78	-	66:56:0401001:245	dep61-1@yandex.ru, Россия, Свердловская область, г. Нижний Тагил, ш. Восточное, д. 28
896	8.1.23 5	8.1.23 6	131°25.7'	11.8	-	66:56:0401001:245	dep61-1@yandex.ru, Россия, Свердловская область, г. Нижний Тагил, ш. Восточное, д. 28
897	8.1.23 6	8.1.23 7	44°19.6'	32.52	-	66:56:0401001:245	dep61-1@yandex.ru, Россия, Свердловская область, г. Нижний Тагил, ш. Восточное, д. 28
898	8.1.23 7	8.1.23 8	314°24.3'	4.09	-	66:56:0401001:245	dep61-1@yandex.ru, Россия, Свердловская область, г. Нижний Тагил, ш. Восточное, д. 28
899	8.1.23 8	8.1.23 9	43°40.0'	44.68	-	66:56:0401001:245	dep61-1@yandex.ru, Россия, Свердловская область, г. Нижний Тагил, ш. Восточное, д. 28
900	8.1.23 9	8.1.24 0	134°27.8'	4.53	-	66:56:0401001:245	dep61-1@yandex.ru, Россия, Свердловская область, г. Нижний Тагил, ш. Восточное, д. 28
901	8.1.24 0	8.1.24 1	44°11.3'	16.97	-	66:56:0401001:245	dep61-1@yandex.ru, Россия, Свердловская область, г. Нижний Тагил, ш. Восточное, д. 28
902	8.1.24 1	8.1.24 2	44°28.6'	48.01	-	66:56:0401001:245	dep61-1@yandex.ru, Россия, Свердловская область, г. Нижний Тагил, ш. Восточное, д. 28
903	8.1.24 2	8.1.24 3	44°41.5'	41.97	-	66:56:0401001:245	dep61-1@yandex.ru, Россия, Свердловская область, г. Нижний Тагил, ш. Восточное, д. 28
904	8.1.24 3	8.1.24 4	45°6.2'	23.32	-	66:56:0401001:245	dep61-1@yandex.ru, Россия, Свердловская область, г. Нижний Тагил, ш. Восточное, д. 28
905	8.1.24 4	8.1.24 5	50°17.2'	24.02	-	66:56:0401001:245	dep61-1@yandex.ru, Россия, Свердловская область, г. Нижний Тагил, ш. Восточное, д. 28
906	8.1.24 5	8.1.24 6	51°13.2'	47.51	-	66:56:0401001:245	dep61-1@yandex.ru, Россия, Свердловская область, г. Нижний Тагил, ш. Восточное, д. 28
907	8.1.24 6	8.1.24 7	215°20.8'	5.95	-	66:56:0401001:245	dep61-1@yandex.ru, Россия, Свердловская область, г. Нижний Тагил, ш. Восточное, д. 28
908	8.1.24 7	8.1.24 8	210°32.0'	18.48	-	66:56:0401001:245	dep61-1@yandex.ru, Россия, Свердловская область, г. Нижний Тагил, ш. Восточное, д. 28

полное наименование должности	 ДОКУМЕНТ ПОДПИСАН ЭЛЕКТРОННОЙ ПОДПИСЬЮ Сертификат: 64575127400433833109200328139839306360 Владелец: ФЕДЕРАЛЬНАЯ СЛУЖБА ГОСУДАРСТВЕННОЙ РЕГИСТРАЦИИ, КАДАСТРА И КАРТОГРАФИИ Действителен: с 17.05.2022 по 10.08.2023	инициалы, фамилия

Земельный участок							
вид объекта недвижимости							
Лист № 54 раздела 3.1		Всего листов раздела 3.1: 225		Всего разделов: 8		Всего листов выписки: 477	
26.10.2022г.							
Кадастровый номер:				66:56:0401001:244			
909	8.1.24 8	8.1.24 9	208°58.1'	30.08	-	66:56:0401001:245	dep61-1@yandex.ru, Россия, Свердловская область, г. Нижний Тагил, ш. Восточное, д. 28
910	8.1.24 9	8.1.25 0	209°40.8'	17.45	-	66:56:0401001:245	dep61-1@yandex.ru, Россия, Свердловская область, г. Нижний Тагил, ш. Восточное, д. 28
911	8.1.25 0	8.1.25 1	215°5.8'	10.4	-	66:56:0401001:245	dep61-1@yandex.ru, Россия, Свердловская область, г. Нижний Тагил, ш. Восточное, д. 28
912	8.1.25 1	8.1.25 2	218°30.7'	11.45	-	66:56:0401001:245	dep61-1@yandex.ru, Россия, Свердловская область, г. Нижний Тагил, ш. Восточное, д. 28
913	8.1.25 2	8.1.25 3	222°21.6'	11.67	-	66:56:0401001:245	dep61-1@yandex.ru, Россия, Свердловская область, г. Нижний Тагил, ш. Восточное, д. 28
914	8.1.25 3	8.1.25 4	223°15.4'	32.54	-	66:56:0401001:245	dep61-1@yandex.ru, Россия, Свердловская область, г. Нижний Тагил, ш. Восточное, д. 28
915	8.1.25 4	8.1.25 5	132°34.1'	11.5	-	66:56:0401001:245	dep61-1@yandex.ru, Россия, Свердловская область, г. Нижний Тагил, ш. Восточное, д. 28
916	8.1.25 5	8.1.25 6	43°20.9'	26.24	-	66:56:0401001:245	dep61-1@yandex.ru, Россия, Свердловская область, г. Нижний Тагил, ш. Восточное, д. 28
917	8.1.25 6	8.1.25 7	43°42.9'	12.3	-	66:56:0401001:245	dep61-1@yandex.ru, Россия, Свердловская область, г. Нижний Тагил, ш. Восточное, д. 28
918	8.1.25 7	8.1.25 8	39°9.4'	18.4	-	66:56:0401001:245	dep61-1@yandex.ru, Россия, Свердловская область, г. Нижний Тагил, ш. Восточное, д. 28
919	8.1.25 8	8.1.25 9	34°29.0'	11.43	-	66:56:0401001:245	dep61-1@yandex.ru, Россия, Свердловская область, г. Нижний Тагил, ш. Восточное, д. 28
920	8.1.25 9	8.1.26 0	29°39.8'	23.74	-	66:56:0401001:245	dep61-1@yandex.ru, Россия, Свердловская область, г. Нижний Тагил, ш. Восточное, д. 28
921	8.1.26 0	8.1.26 1	29°13.5'	29.78	-	66:56:0401001:245	dep61-1@yandex.ru, Россия, Свердловская область, г. Нижний Тагил, ш. Восточное, д. 28
922	8.1.26 1	8.1.26 2	32°7.3'	17.92	-	66:56:0401001:245	dep61-1@yandex.ru, Россия, Свердловская область, г. Нижний Тагил, ш. Восточное, д. 28
923	8.1.26 2	8.1.26 3	35°39.1'	20.59	-	66:56:0401001:245	dep61-1@yandex.ru, Россия, Свердловская область, г. Нижний Тагил, ш. Восточное, д. 28
924	8.1.26 3	8.1.26 4	41°14.4'	22.75	-	66:56:0401001:245	dep61-1@yandex.ru, Россия, Свердловская область, г. Нижний Тагил, ш. Восточное, д. 28
925	8.1.26 4	8.1.26 5	44°53.5'	18.83	-	66:56:0401001:245	dep61-1@yandex.ru, Россия, Свердловская область, г. Нижний Тагил, ш. Восточное, д. 28


полное наименование должности	 ДОКУМЕНТ ПОДПИСАН ЭЛЕКТРОННОЙ ПОДПИСЬЮ	инициалы, фамилия

Земельный участок							
вид объекта недвижимости							
Лист № 55 раздела 3.1		Всего листов раздела 3.1: 225		Всего разделов: 8		Всего листов выписки: 477	
26.10.2022г.							
Кадастровый номер:				66:56:0401001:244			
926	8.1.26 5	8.1.26 6	51°17.8'	34.24	-	66:56:0401001:245	derp61-1@yandex.ru, Россия, Свердловская область, г. Нижний Тагил, ш. Восточное, д. 28
927	8.1.26 6	8.1.26 7	56°27.8'	22.84	-	66:56:0401001:245	derp61-1@yandex.ru, Россия, Свердловская область, г. Нижний Тагил, ш. Восточное, д. 28
928	8.1.26 7	8.1.26 8	55°49.7'	24.09	-	66:56:0401001:245	derp61-1@yandex.ru, Россия, Свердловская область, г. Нижний Тагил, ш. Восточное, д. 28
929	8.1.26 8	8.1.26 9	65°27.4'	35.51	-	66:56:0401001:245	derp61-1@yandex.ru, Россия, Свердловская область, г. Нижний Тагил, ш. Восточное, д. 28
930	8.1.26 9	8.1.27 0	69°7.9'	17.8	-	66:56:0401001:245	derp61-1@yandex.ru, Россия, Свердловская область, г. Нижний Тагил, ш. Восточное, д. 28
931	8.1.27 0	8.1.27 1	76°23.1'	17.5	-	66:56:0401001:245	derp61-1@yandex.ru, Россия, Свердловская область, г. Нижний Тагил, ш. Восточное, д. 28
932	8.1.27 1	8.1.27 2	83°47.3'	17.28	-	66:56:0401001:245	derp61-1@yandex.ru, Россия, Свердловская область, г. Нижний Тагил, ш. Восточное, д. 28
933	8.1.27 2	8.1.27 3	90°51.2'	12.09	-	66:56:0401001:245	derp61-1@yandex.ru, Россия, Свердловская область, г. Нижний Тагил, ш. Восточное, д. 28
934	8.1.27 3	8.1.27 4	95°18.5'	17.4	-	66:56:0401001:245	derp61-1@yandex.ru, Россия, Свердловская область, г. Нижний Тагил, ш. Восточное, д. 28
935	8.1.27 4	8.1.27 5	97°56.1'	35.64	-	66:56:0401001:245	derp61-1@yandex.ru, Россия, Свердловская область, г. Нижний Тагил, ш. Восточное, д. 28
936	8.1.27 5	8.1.27 6	98°55.6'	35.83	-	66:56:0401001:245	derp61-1@yandex.ru, Россия, Свердловская область, г. Нижний Тагил, ш. Восточное, д. 28
937	8.1.27 6	8.1.27 7	98°43.0'	54.25	-	66:56:0401001:245	derp61-1@yandex.ru, Россия, Свердловская область, г. Нижний Тагил, ш. Восточное, д. 28
938	8.1.27 7	8.1.27 8	97°41.2'	91.07	-	66:56:0401001:245	derp61-1@yandex.ru, Россия, Свердловская область, г. Нижний Тагил, ш. Восточное, д. 28
939	8.1.27 8	8.1.27 9	98°18.4'	89.36	-	66:56:0401001:245	derp61-1@yandex.ru, Россия, Свердловская область, г. Нижний Тагил, ш. Восточное, д. 28
940	8.1.27 9	8.1.28 0	98°58.7'	66.26	-	66:56:0401001:245	derp61-1@yandex.ru, Россия, Свердловская область, г. Нижний Тагил, ш. Восточное, д. 28
941	8.1.28 0	8.1.28 1	98°58.9'	93.4	-	66:56:0401001:245	derp61-1@yandex.ru, Россия, Свердловская область, г. Нижний Тагил, ш. Восточное, д. 28
942	8.1.28 1	8.1.28 2	98°28.4'	65.97	-	66:56:0401001:245	derp61-1@yandex.ru, Россия, Свердловская область, г. Нижний Тагил, ш. Восточное, д. 28

полное наименование должности	 ДОКУМЕНТ ПОДПИСАН ЭЛЕКТРОННОЙ ПОДПИСЬЮ	инициалы, фамилия
-------------------------------	-------------------------------------------------------------------------------------------------------------------------------	-------------------

Сертификат: 64575127400433833109200328139839306360
 Владелец: ФЕДЕРАЛЬНАЯ СЛУЖБА ГОСУДАРСТВЕННОЙ
 РЕГИСТРАЦИИ, КАДАСТРА И КАРТОГРАФИИ
 Действителен: с 17.05.2022 по 10.08.2023

Земельный участок							
вид объекта недвижимости							
Лист № 56 раздела 3.1		Всего листов раздела 3.1: 225		Всего разделов: 8		Всего листов выписки: 477	
26.10.2022г.							
Кадастровый номер:				66:56:0401001:244			
943	8.1.28 2	8.1.28 3	98°38.8'	60.6	-	66:56:0401001:245	dep61-1@yandex.ru, Россия, Свердловская область, г. Нижний Тагил, ш. Восточное, д. 28
944	8.1.28 3	8.1.28 4	101°17.4'	17.06	-	66:56:0401001:245	dep61-1@yandex.ru, Россия, Свердловская область, г. Нижний Тагил, ш. Восточное, д. 28
945	8.1.28 4	8.1.28 5	107°45.8'	18.32	-	66:56:0401001:245	dep61-1@yandex.ru, Россия, Свердловская область, г. Нижний Тагил, ш. Восточное, д. 28
946	8.1.28 5	8.1.28 6	113°26.3'	12.22	-	66:56:0401001:245	dep61-1@yandex.ru, Россия, Свердловская область, г. Нижний Тагил, ш. Восточное, д. 28
947	8.1.28 6	8.1.28 7	119°28.0'	17.06	-	66:56:0401001:245	dep61-1@yandex.ru, Россия, Свердловская область, г. Нижний Тагил, ш. Восточное, д. 28
948	8.1.28 7	8.1.28 8	126°23.8'	17.44	-	66:56:0401001:245	dep61-1@yandex.ru, Россия, Свердловская область, г. Нижний Тагил, ш. Восточное, д. 28
949	8.1.28 8	8.1.28 9	133°4.8'	17.73	-	66:56:0401001:245	dep61-1@yandex.ru, Россия, Свердловская область, г. Нижний Тагил, ш. Восточное, д. 28
950	8.1.28 9	8.1.29 0	139°30.6'	26.17	-	66:56:0401001:245	dep61-1@yandex.ru, Россия, Свердловская область, г. Нижний Тагил, ш. Восточное, д. 28
951	8.1.29 0	8.1.29 1	149°18.1'	24.02	-	66:56:0401001:245	dep61-1@yandex.ru, Россия, Свердловская область, г. Нижний Тагил, ш. Восточное, д. 28
952	8.1.29 1	8.1.29 2	151°47.8'	18.45	-	66:56:0401001:245	dep61-1@yandex.ru, Россия, Свердловская область, г. Нижний Тагил, ш. Восточное, д. 28
953	8.1.29 2	8.1.29 3	152°27.8'	11.33	-	66:56:0401001:245	dep61-1@yandex.ru, Россия, Свердловская область, г. Нижний Тагил, ш. Восточное, д. 28
954	8.1.29 3	8.1.29 4	154°36.4'	30.62	-	66:56:0401001:245	dep61-1@yandex.ru, Россия, Свердловская область, г. Нижний Тагил, ш. Восточное, д. 28
955	8.1.29 4	8.1.29 5	153°45.7'	24.27	-	66:56:0401001:245	dep61-1@yandex.ru, Россия, Свердловская область, г. Нижний Тагил, ш. Восточное, д. 28
956	8.1.29 5	8.1.29 6	153°6.6'	29.94	-	66:56:0401001:245	dep61-1@yandex.ru, Россия, Свердловская область, г. Нижний Тагил, ш. Восточное, д. 28
957	8.1.29 6	8.1.29 7	153°7.1'	24.22	-	66:56:0401001:245	dep61-1@yandex.ru, Россия, Свердловская область, г. Нижний Тагил, ш. Восточное, д. 28
958	8.1.29 7	8.1.29 8	155°55.0'	30.07	-	66:56:0401001:245	dep61-1@yandex.ru, Россия, Свердловская область, г. Нижний Тагил, ш. Восточное, д. 28
959	8.1.29 8	8.1.29 9	161°29.6'	17.55	-	66:56:0401001:245	dep61-1@yandex.ru, Россия, Свердловская область, г. Нижний Тагил, ш. Восточное, д. 28

полное наименование должности	 ДОКУМЕНТ ПОДПИСАН ЭЛЕКТРОННОЙ ПОДПИСЬЮ	инициалы, фамилия
-------------------------------	-------------------------------------------------------------------------------------------------------------------------------	-------------------

Сертификат: 64575127400433833109200328139839306360
 Владелец: ФЕДЕРАЛЬНАЯ СЛУЖБА ГОСУДАРСТВЕННОЙ
 РЕГИСТРАЦИИ, КАДАСТРА И КАРТОГРАФИИ
 Действителен: с 17.05.2022 по 10.08.2023


Земельный участок			
вид объекта недвижимости			

Лист № 57 раздела 3.1	Всего листов раздела 3.1: 225	Всего разделов: 8	Всего листов выписки: 477
-----------------------	-------------------------------	-------------------	---------------------------

26.10.2022г.

Кадастровый номер: 66:56:0401001:244

960	8.1.29 9	8.1.30 0	170°55.7'	18.33	-	66:56:0401001:245	dep61-1@yandex.ru, Россия, Свердловская область, г. Нижний Тагил, ш. Восточное, д. 28
961	8.1.30 0	8.1.30 1	177°28.9'	11.83	-	66:56:0401001:245	dep61-1@yandex.ru, Россия, Свердловская область, г. Нижний Тагил, ш. Восточное, д. 28
962	8.1.30 1	8.1.30 2	181°25.4'	20.53	-	66:56:0401001:245	dep61-1@yandex.ru, Россия, Свердловская область, г. Нижний Тагил, ш. Восточное, д. 28
963	8.1.30 2	8.1.30 3	192°49.7'	13.47	-	66:56:0401001:245	dep61-1@yandex.ru, Россия, Свердловская область, г. Нижний Тагил, ш. Восточное, д. 28
964	8.1.30 3	8.1.30 4	201°41.0'	12.61	-	66:56:0401001:245	dep61-1@yandex.ru, Россия, Свердловская область, г. Нижний Тагил, ш. Восточное, д. 28
965	8.1.30 4	8.1.30 5	211°19.5'	17.41	-	66:56:0401001:245	dep61-1@yandex.ru, Россия, Свердловская область, г. Нижний Тагил, ш. Восточное, д. 28
966	8.1.30 5	8.1.30 6	222°8.3'	10.2	-	66:56:0401001:245	dep61-1@yandex.ru, Россия, Свердловская область, г. Нижний Тагил, ш. Восточное, д. 28
967	8.1.30 6	8.1.30 7	225°34.1'	11.41	-	66:56:0401001:245	dep61-1@yandex.ru, Россия, Свердловская область, г. Нижний Тагил, ш. Восточное, д. 28
968	8.1.30 7	8.1.30 8	231°56.0'	22.61	-	66:56:0401001:245	dep61-1@yandex.ru, Россия, Свердловская область, г. Нижний Тагил, ш. Восточное, д. 28
969	8.1.30 8	8.1.30 9	233°2.9'	13.99	-	66:56:0401001:245	dep61-1@yandex.ru, Россия, Свердловская область, г. Нижний Тагил, ш. Восточное, д. 28
970	8.1.30 9	8.1.31 0	240°11.8'	24.47	-	66:56:0401001:245	dep61-1@yandex.ru, Россия, Свердловская область, г. Нижний Тагил, ш. Восточное, д. 28
971	8.1.31 0	8.1.31 1	243°54.7'	15.08	-	66:56:0401001:245	dep61-1@yandex.ru, Россия, Свердловская область, г. Нижний Тагил, ш. Восточное, д. 28
972	8.1.31 1	8.1.31 2	243°43.3'	25.07	-	66:56:0401001:245	dep61-1@yandex.ru, Россия, Свердловская область, г. Нижний Тагил, ш. Восточное, д. 28
973	8.1.31 2	8.1.31 3	241°10.1'	10.51	-	66:56:0401001:245	dep61-1@yandex.ru, Россия, Свердловская область, г. Нижний Тагил, ш. Восточное, д. 28
974	8.1.31 3	8.1.31 4	238°57.8'	45.1	-	66:56:0401001:245	dep61-1@yandex.ru, Россия, Свердловская область, г. Нижний Тагил, ш. Восточное, д. 28
975	8.1.31 4	8.1.31 5	238°56.5'	43.38	-	66:56:0401001:245	dep61-1@yandex.ru, Россия, Свердловская область, г. Нижний Тагил, ш. Восточное, д. 28
976	8.1.31 5	8.1.31 6	238°31.0'	45.08	-	66:56:0401001:245	dep61-1@yandex.ru, Россия, Свердловская область, г. Нижний Тагил, ш. Восточное, д. 28

	 ДОКУМЕНТ ПОДПИСАН ЭЛЕКТРОННОЙ ПОДПИСЬЮ	
полное наименование должности		инициалы, фамилия

Сертификат: 64575127400433833109200328139839306360
 Владелец: ФЕДЕРАЛЬНАЯ СЛУЖБА ГОСУДАРСТВЕННОЙ
 РЕГИСТРАЦИИ, КАДАСТРА И КАРТОГРАФИИ
 Действителен: с 17.05.2022 по 10.08.2023


Земельный участок			
вид объекта недвижимости			

Лист № 58 раздела 3.1	Всего листов раздела 3.1: 225	Всего разделов: 8	Всего листов выписки: 477
-----------------------	-------------------------------	-------------------	---------------------------

26.10.2022г.

Кадастровый номер:	66:56:0401001:244
--------------------	-------------------

977	8.1.31 6	8.1.31 7	238°46.6'	44.39	-	66:56:0401001:245	dep61-1@yandex.ru, Россия, Свердловская область, г. Нижний Тагил, ш. Восточное, д. 28
978	8.1.31 7	8.1.31 8	237°49.0'	39.88	-	66:56:0401001:245	dep61-1@yandex.ru, Россия, Свердловская область, г. Нижний Тагил, ш. Восточное, д. 28
979	8.1.31 8	8.1.31 9	232°21.0'	18.35	-	66:56:0401001:245	dep61-1@yandex.ru, Россия, Свердловская область, г. Нижний Тагил, ш. Восточное, д. 28
980	8.1.31 9	8.1.32 0	143°29.3'	8.0	-	66:56:0401001:245	dep61-1@yandex.ru, Россия, Свердловская область, г. Нижний Тагил, ш. Восточное, д. 28
981	8.1.32 0	8.1.32 1	236°41.7'	16.08	-	66:56:0401001:245	dep61-1@yandex.ru, Россия, Свердловская область, г. Нижний Тагил, ш. Восточное, д. 28
982	8.1.32 1	8.1.32 2	238°22.6'	19.84	-	66:56:0401001:245	dep61-1@yandex.ru, Россия, Свердловская область, г. Нижний Тагил, ш. Восточное, д. 28
983	8.1.32 2	8.1.32 3	238°22.9'	25.33	-	66:56:0401001:245	dep61-1@yandex.ru, Россия, Свердловская область, г. Нижний Тагил, ш. Восточное, д. 28
984	8.1.32 3	8.1.32 4	239°10.5'	25.47	-	66:56:0401001:245	dep61-1@yandex.ru, Россия, Свердловская область, г. Нижний Тагил, ш. Восточное, д. 28
985	8.1.32 4	8.1.32 5	238°22.1'	22.69	-	66:56:0401001:245	dep61-1@yandex.ru, Россия, Свердловская область, г. Нижний Тагил, ш. Восточное, д. 28
986	8.1.32 5	8.1.32 6	238°51.0'	24.78	-	66:56:0401001:245	dep61-1@yandex.ru, Россия, Свердловская область, г. Нижний Тагил, ш. Восточное, д. 28
987	8.1.32 6	8.1.32 7	240°49.9'	23.92	-	66:56:0401001:245	dep61-1@yandex.ru, Россия, Свердловская область, г. Нижний Тагил, ш. Восточное, д. 28
988	8.1.32 7	8.1.32 8	242°29.8'	20.23	-	66:56:0401001:245	dep61-1@yandex.ru, Россия, Свердловская область, г. Нижний Тагил, ш. Восточное, д. 28
989	8.1.32 8	8.1.32 9	248°8.2'	15.23	-	66:56:0401001:245	dep61-1@yandex.ru, Россия, Свердловская область, г. Нижний Тагил, ш. Восточное, д. 28
990	8.1.32 9	8.1.33 0	248°12.3'	15.97	-	66:56:0401001:245	dep61-1@yandex.ru, Россия, Свердловская область, г. Нижний Тагил, ш. Восточное, д. 28
991	8.1.33 0	8.1.33 1	252°44.0'	14.42	-	66:56:0401001:245	dep61-1@yandex.ru, Россия, Свердловская область, г. Нижний Тагил, ш. Восточное, д. 28
992	8.1.33 1	8.1.33 2	255°56.8'	16.84	-	66:56:0401001:245	dep61-1@yandex.ru, Россия, Свердловская область, г. Нижний Тагил, ш. Восточное, д. 28
993	8.1.33 2	8.1.33 3	258°5.0'	17.77	-	66:56:0401001:245	dep61-1@yandex.ru, Россия, Свердловская область, г. Нижний Тагил, ш. Восточное, д. 28

	 ДОКУМЕНТ ПОДПИСАН ЭЛЕКТРОННОЙ ПОДПИСЬЮ	
полное наименование должности		инициалы, фамилия

Сертификат: 64575127400433833109200328139839306360
 Владелец: ФЕДЕРАЛЬНАЯ СЛУЖБА ГОСУДАРСТВЕННОЙ
 РЕГИСТРАЦИИ, КАДАСТРА И КАРТОГРАФИИ
 Действителен: с 17.05.2022 по 10.08.2023


Земельный участок			
вид объекта недвижимости			

Лист № 59 раздела 3.1	Всего листов раздела 3.1: 225	Всего разделов: 8	Всего листов выписки: 477
-----------------------	-------------------------------	-------------------	---------------------------

26.10.2022г.

Кадастровый номер: 66:56:0401001:244

994	8.1.33 3	8.1.33 4	262°1.7'	11.75	-	66:56:0401001:245	dep61-1@yandex.ru, Россия, Свердловская область, г. Нижний Тагил, ш. Восточное, д. 28
995	8.1.33 4	8.1.33 5	264°0.4'	5.65	-	66:56:0401001:245	dep61-1@yandex.ru, Россия, Свердловская область, г. Нижний Тагил, ш. Восточное, д. 28
996	8.1.33 5	8.1.33 6	268°2.4'	10.82	-	66:56:0401001:245	dep61-1@yandex.ru, Россия, Свердловская область, г. Нижний Тагил, ш. Восточное, д. 28
997	8.1.33 6	8.1.33 7	274°18.4'	12.52	-	66:56:0401001:245	dep61-1@yandex.ru, Россия, Свердловская область, г. Нижний Тагил, ш. Восточное, д. 28
998	8.1.33 7	8.1.33 8	280°0.8'	5.12	-	66:56:0401001:245	dep61-1@yandex.ru, Россия, Свердловская область, г. Нижний Тагил, ш. Восточное, д. 28
999	8.1.33 8	8.1.33 9	286°25.4'	11.53	-	66:56:0401001:245	dep61-1@yandex.ru, Россия, Свердловская область, г. Нижний Тагил, ш. Восточное, д. 28
100 0	8.1.33 9	8.1.34 0	293°9.3'	6.92	-	66:56:0401001:245	dep61-1@yandex.ru, Россия, Свердловская область, г. Нижний Тагил, ш. Восточное, д. 28
100 1	8.1.34 0	8.1.34 1	209°51.1'	3.36	-	66:56:0401001:245	dep61-1@yandex.ru, Россия, Свердловская область, г. Нижний Тагил, ш. Восточное, д. 28
100 2	8.1.34 1	8.1.34 2	298°13.6'	20.36	-	66:56:0401001:245	dep61-1@yandex.ru, Россия, Свердловская область, г. Нижний Тагил, ш. Восточное, д. 28
100 3	8.1.34 2	8.1.34 3	303°51.3'	13.5	-	66:56:0401001:245	dep61-1@yandex.ru, Россия, Свердловская область, г. Нижний Тагил, ш. Восточное, д. 28
100 4	8.1.34 3	8.1.34 4	306°23.2'	43.1	-	66:56:0401001:245	dep61-1@yandex.ru, Россия, Свердловская область, г. Нижний Тагил, ш. Восточное, д. 28
100 5	8.1.34 4	8.1.34 5	40°52.9'	2.66	-	66:56:0401001:245	dep61-1@yandex.ru, Россия, Свердловская область, г. Нижний Тагил, ш. Восточное, д. 28
100 6	8.1.34 5	8.1.34 6	305°26.8'	21.81	-	66:56:0401001:245	dep61-1@yandex.ru, Россия, Свердловская область, г. Нижний Тагил, ш. Восточное, д. 28
100 7	8.1.34 6	8.1.34 7	305°31.1'	54.77	-	66:56:0401001:245	dep61-1@yandex.ru, Россия, Свердловская область, г. Нижний Тагил, ш. Восточное, д. 28
100 8	8.1.34 7	8.1.34 8	305°38.3'	59.81	-	66:56:0401001:245	dep61-1@yandex.ru, Россия, Свердловская область, г. Нижний Тагил, ш. Восточное, д. 28
100 9	8.1.34 8	8.1.34 9	305°15.0'	42.17	-	66:56:0401001:245	dep61-1@yandex.ru, Россия, Свердловская область, г. Нижний Тагил, ш. Восточное, д. 28
101 0	8.1.34 9	8.1.35 0	301°53.9'	29.98	-	66:56:0401001:245	dep61-1@yandex.ru, Россия, Свердловская область, г. Нижний Тагил, ш. Восточное, д. 28

	 ДОКУМЕНТ ПОДПИСАН ЭЛЕКТРОННОЙ ПОДПИСЬЮ	
полное наименование должности	Сертификат: 64575127400433833109200328139839306360 Владелец: ФЕДЕРАЛЬНАЯ СЛУЖБА ГОСУДАРСТВЕННОЙ РЕГИСТРАЦИИ, КАДАСТРА И КАРТОГРАФИИ Действителен: с 17.05.2022 по 10.08.2023	инициалы, фамилия


Земельный участок			
вид объекта недвижимости			

Лист № 60 раздела 3.1	Всего листов раздела 3.1: 225	Всего разделов: 8	Всего листов выписки: 477
-----------------------	-------------------------------	-------------------	---------------------------

26.10.2022г.


Кадастровый номер: 66:56:0401001:244

101 1	8.1.35 0	8.1.35 1	295°45.6'	16.87	-	66:56:0401001:245	dep61-1@yandex.ru, Россия, Свердловская область, г. Нижний Тагил, ш. Восточное, д. 28
101 2	8.1.35 1	8.1.35 2	41°51.1'	46.87	-	66:56:0401001:249	dep61-1@yandex.ru, Россия, Свердловская область, г. Нижний Тагил, ш. Восточное, д. 28
101 3	8.1.35 2	8.1.35 3	321°4.3'	37.51	-	66:56:0401001:249	dep61-1@yandex.ru, Россия, Свердловская область, г. Нижний Тагил, ш. Восточное, д. 28
101 4	8.1.35 3	8.1.35 4	51°5.0'	18.82	-	66:56:0401001:249	dep61-1@yandex.ru, Россия, Свердловская область, г. Нижний Тагил, ш. Восточное, д. 28
101 5	8.1.35 4	8.1.35 5	321°4.3'	11.97	-	66:56:0401001:249	dep61-1@yandex.ru, Россия, Свердловская область, г. Нижний Тагил, ш. Восточное, д. 28
101 6	8.1.35 5	8.1.35 6	54°3.7'	22.4	-	66:56:0401001:249	dep61-1@yandex.ru, Россия, Свердловская область, г. Нижний Тагил, ш. Восточное, д. 28
101 7	8.1.35 6	8.1.35 7	141°51.8'	122.89	-	66:56:0401001:249	dep61-1@yandex.ru, Россия, Свердловская область, г. Нижний Тагил, ш. Восточное, д. 28
101 8	8.1.35 7	8.1.35 8	46°9.3'	13.32	-	66:56:0401001:249	dep61-1@yandex.ru, Россия, Свердловская область, г. Нижний Тагил, ш. Восточное, д. 28
101 9	8.1.35 8	8.1.35 9	58°39.1'	27.83	-	66:56:0401001:249	dep61-1@yandex.ru, Россия, Свердловская область, г. Нижний Тагил, ш. Восточное, д. 28
102 0	8.1.35 9	8.1.36 0	37°42.8'	73.42	-	66:56:0401001:249	dep61-1@yandex.ru, Россия, Свердловская область, г. Нижний Тагил, ш. Восточное, д. 28
102 1	8.1.36 0	8.1.36 1	317°7.1'	75.93	-	66:56:0401001:249	dep61-1@yandex.ru, Россия, Свердловская область, г. Нижний Тагил, ш. Восточное, д. 28
102 2	8.1.36 1	8.1.36 2	311°34.4'	123.19	-	66:56:0401001:249	dep61-1@yandex.ru, Россия, Свердловская область, г. Нижний Тагил, ш. Восточное, д. 28
102 3	8.1.36 2	8.1.36 3	316°27.3'	80.2	-	66:56:0401001:249	dep61-1@yandex.ru, Россия, Свердловская область, г. Нижний Тагил, ш. Восточное, д. 28
102 4	8.1.36 3	8.1.36 4	220°34.4'	50.95	-	66:56:0401001:249	dep61-1@yandex.ru, Россия, Свердловская область, г. Нижний Тагил, ш. Восточное, д. 28
102 5	8.1.36 4	8.1.36 5	144°15.7'	81.2	-	66:56:0401001:249	dep61-1@yandex.ru, Россия, Свердловская область, г. Нижний Тагил, ш. Восточное, д. 28
102 6	8.1.36 5	8.1.36 6	152°20.5'	43.11	-	66:56:0401001:249	dep61-1@yandex.ru, Россия, Свердловская область, г. Нижний Тагил, ш. Восточное, д. 28
102 7	8.1.36 6	8.1.36 7	215°5.4'	44.83	-	66:56:0401001:249	dep61-1@yandex.ru, Россия, Свердловская область, г. Нижний Тагил, ш. Восточное, д. 28

		
полное наименование должности	ДОКУМЕНТ ПОДПИСАН ЭЛЕКТРОННОЙ ПОДПИСЬЮ	инициалы, фамилия

Сертификат: 64575127400433833109200328139839306360
 Владелец: ФЕДЕРАЛЬНАЯ СЛУЖБА ГОСУДАРСТВЕННОЙ
 РЕГИСТРАЦИИ, КАДАСТРА И КАРТОГРАФИИ
 Действителен: с 17.05.2022 по 10.08.2023

Земельный участок							
вид объекта недвижимости							
Лист № 61 раздела 3.1		Всего листов раздела 3.1: 225		Всего разделов: 8		Всего листов выписки: 477	
26.10.2022г.							
Кадастровый номер:				66:56:0401001:244			
102 8	8.1.36 7	8.1.36 8	151°28.7'	17.42	-	66:56:0401001:249	dep61-1@yandex.ru, Россия, Свердловская область, г. Нижний Тагил, ш. Восточное, д. 28
102 9	8.1.36 8	8.1.36 9	234°30.4'	9.16	-	66:56:0401001:249	dep61-1@yandex.ru, Россия, Свердловская область, г. Нижний Тагил, ш. Восточное, д. 28
103 0	8.1.36 9	8.1.37 0	235°24.4'	26.54	-	66:56:0401001:249	dep61-1@yandex.ru, Россия, Свердловская область, г. Нижний Тагил, ш. Восточное, д. 28
103 1	8.1.37 0	8.1.37 1	235°14.2'	34.78	-	66:56:0401001:249	dep61-1@yandex.ru, Россия, Свердловская область, г. Нижний Тагил, ш. Восточное, д. 28
103 2	8.1.37 1	8.1.37 2	237°31.4'	8.77	-	66:56:0401001:249	dep61-1@yandex.ru, Россия, Свердловская область, г. Нижний Тагил, ш. Восточное, д. 28
103 3	8.1.37 2	8.1.37 3	243°14.1'	5.13	-	66:56:0401001:249	dep61-1@yandex.ru, Россия, Свердловская область, г. Нижний Тагил, ш. Восточное, д. 28
103 4	8.1.37 3	8.1.37 4	247°50.3'	8.27	-	66:56:0401001:249	dep61-1@yandex.ru, Россия, Свердловская область, г. Нижний Тагил, ш. Восточное, д. 28
103 5	8.1.37 4	8.1.37 5	250°34.6'	22.01	-	66:56:0401001:249	dep61-1@yandex.ru, Россия, Свердловская область, г. Нижний Тагил, ш. Восточное, д. 28
103 6	8.1.37 5	8.1.37 6	237°10.5'	4.59	-	66:56:0401001:249	dep61-1@yandex.ru, Россия, Свердловская область, г. Нижний Тагил, ш. Восточное, д. 28
103 7	8.1.37 6	8.1.37 7	227°6.0'	5.79	-	66:56:0401001:249	dep61-1@yandex.ru, Россия, Свердловская область, г. Нижний Тагил, ш. Восточное, д. 28
103 8	8.1.37 7	8.1.37 8	222°14.5'	3.53	-	66:56:0401001:249	dep61-1@yandex.ru, Россия, Свердловская область, г. Нижний Тагил, ш. Восточное, д. 28
103 9	8.1.37 8	8.1.37 9	264°19.9'	13.87	-	66:56:0401001:245	dep61-1@yandex.ru, Россия, Свердловская область, г. Нижний Тагил, ш. Восточное, д. 28
104 0	8.1.37 9	8.1.38 0	257°38.4'	18.41	-	66:56:0401001:245	dep61-1@yandex.ru, Россия, Свердловская область, г. Нижний Тагил, ш. Восточное, д. 28
104 1	8.1.38 0	8.1.38 1	252°4.9'	24.6	-	66:56:0401001:245	dep61-1@yandex.ru, Россия, Свердловская область, г. Нижний Тагил, ш. Восточное, д. 28
104 2	8.1.38 1	8.1.38 2	245°57.9'	18.44	-	66:56:0401001:245	dep61-1@yandex.ru, Россия, Свердловская область, г. Нижний Тагил, ш. Восточное, д. 28
104 3	8.1.38 2	8.1.38 3	242°48.4'	6.52	-	66:56:0401001:245	dep61-1@yandex.ru, Россия, Свердловская область, г. Нижний Тагил, ш. Восточное, д. 28
104 4	8.1.38 3	8.1.38 4	239°29.6'	30.26	-	66:56:0401001:245	dep61-1@yandex.ru, Россия, Свердловская область, г. Нижний Тагил, ш. Восточное, д. 28

полное наименование должности		инициалы, фамилия
	ДОКУМЕНТ ПОДПИСАН ЭЛЕКТРОННОЙ ПОДПИСЬЮ Сертификат: 64575127400433833109200328139839306360 Владелец: ФЕДЕРАЛЬНАЯ СЛУЖБА ГОСУДАРСТВЕННОЙ РЕГИСТРАЦИИ, КАДАСТРА И КАРТОГРАФИИ Действителен: с 17.05.2022 по 10.08.2023	


Земельный участок			
вид объекта недвижимости			

Лист № 62 раздела 3.1	Всего листов раздела 3.1: 225	Всего разделов: 8	Всего листов выписки: 477
-----------------------	-------------------------------	-------------------	---------------------------

26.10.2022г.

Кадастровый номер: 66:56:0401001:244

104 5	8.1.38 4	8.1.38 5	238°24.7'	48.41	-	66:56:0401001:245	dep61-1@yandex.ru, Россия, Свердловская область, г. Нижний Тагил, ш. Восточное, д. 28
104 6	8.1.38 5	8.1.38 6	238°44.5'	49.03	-	66:56:0401001:245	dep61-1@yandex.ru, Россия, Свердловская область, г. Нижний Тагил, ш. Восточное, д. 28
104 7	8.1.38 6	8.1.38 7	238°52.8'	42.06	-	66:56:0401001:245	dep61-1@yandex.ru, Россия, Свердловская область, г. Нижний Тагил, ш. Восточное, д. 28
104 8	8.1.38 7	8.1.38 8	238°36.1'	48.56	-	66:56:0401001:245	dep61-1@yandex.ru, Россия, Свердловская область, г. Нижний Тагил, ш. Восточное, д. 28
104 9	8.1.38 8	8.1.38 9	238°43.0'	48.28	-	66:56:0401001:245	dep61-1@yandex.ru, Россия, Свердловская область, г. Нижний Тагил, ш. Восточное, д. 28
105 0	8.1.38 9	8.1.39 0	238°41.1'	48.12	-	66:56:0401001:245	dep61-1@yandex.ru, Россия, Свердловская область, г. Нижний Тагил, ш. Восточное, д. 28
105 1	8.1.39 0	8.1.39 1	238°45.9'	42.41	-	66:56:0401001:245	dep61-1@yandex.ru, Россия, Свердловская область, г. Нижний Тагил, ш. Восточное, д. 28
105 2	8.1.39 1	8.1.39 2	238°48.5'	36.09	-	66:56:0401001:245	dep61-1@yandex.ru, Россия, Свердловская область, г. Нижний Тагил, ш. Восточное, д. 28
105 3	8.1.39 2	8.1.39 3	237°26.1'	29.65	-	66:56:0401001:245	dep61-1@yandex.ru, Россия, Свердловская область, г. Нижний Тагил, ш. Восточное, д. 28
105 4	8.1.39 3	8.1.39 4	231°42.5'	18.46	-	66:56:0401001:245	dep61-1@yandex.ru, Россия, Свердловская область, г. Нижний Тагил, ш. Восточное, д. 28
105 5	8.1.39 4	8.1.39 5	228°0.1'	24.17	-	66:56:0401001:245	dep61-1@yandex.ru, Россия, Свердловская область, г. Нижний Тагил, ш. Восточное, д. 28
105 6	8.1.39 5	8.1.39 6	224°20.6'	5.55	-	66:56:0401001:245	dep61-1@yandex.ru, Россия, Свердловская область, г. Нижний Тагил, ш. Восточное, д. 28
105 7	8.1.39 6	8.1.39 7	221°53.7'	6.01	-	66:56:0401001:245	dep61-1@yandex.ru, Россия, Свердловская область, г. Нижний Тагил, ш. Восточное, д. 28
105 8	8.1.39 7	8.1.39 8	221°10.0'	11.64	-	66:56:0401001:245	dep61-1@yandex.ru, Россия, Свердловская область, г. Нижний Тагил, ш. Восточное, д. 28
105 9	8.1.39 8	8.1.39 9	218°24.8'	13.07	-	66:56:0401001:245	dep61-1@yandex.ru, Россия, Свердловская область, г. Нижний Тагил, ш. Восточное, д. 28
106 0	8.1.39 9	8.1.40 0	212°58.9'	12.77	-	66:56:0401001:245	dep61-1@yandex.ru, Россия, Свердловская область, г. Нижний Тагил, ш. Восточное, д. 28
106 1	8.1.40 0	8.1.40 1	208°30.9'	28.38	-	66:56:0401001:245	dep61-1@yandex.ru, Россия, Свердловская область, г. Нижний Тагил, ш. Восточное, д. 28

	 ДОКУМЕНТ ПОДПИСАН ЭЛЕКТРОННОЙ ПОДПИСЬЮ	
полное наименование должности	инициалы, фамилия	

Сертификат: 64575127400433833109200328139839306360
 Владелец: ФЕДЕРАЛЬНАЯ СЛУЖБА ГОСУДАРСТВЕННОЙ
 РЕГИСТРАЦИИ, КАДАСТРА И КАРТОГРАФИИ
 Действителен: с 17.05.2022 по 10.08.2023

Земельный участок							
вид объекта недвижимости							
Лист № 63 раздела 3.1		Всего листов раздела 3.1: 225		Всего разделов: 8		Всего листов выписки: 477	
26.10.2022г.							
Кадастровый номер:				66:56:0401001:244			
106 2	8.1.40 1	8.1.40 2	203°58.6'	29.9	-	66:56:0401001:245	der61-1@yandex.ru, Россия, Свердловская область, г. Нижний Тагил, ш. Восточное, д. 28
106 3	8.1.40 2	8.1.40 3	203°13.1'	40.0	-	66:56:0401001:245	der61-1@yandex.ru, Россия, Свердловская область, г. Нижний Тагил, ш. Восточное, д. 28
106 4	8.1.40 3	8.1.40 4	204°26.8'	29.14	-	66:56:0401001:245	der61-1@yandex.ru, Россия, Свердловская область, г. Нижний Тагил, ш. Восточное, д. 28
106 5	8.1.40 4	8.1.40 5	207°10.0'	13.62	-	66:56:0401001:245	der61-1@yandex.ru, Россия, Свердловская область, г. Нижний Тагил, ш. Восточное, д. 28
106 6	8.1.40 5	8.1.40 6	211°24.3'	4.45	-	66:56:0401001:245	der61-1@yandex.ru, Россия, Свердловская область, г. Нижний Тагил, ш. Восточное, д. 28
106 7	8.1.40 6	8.1.40 7	214°48.2'	11.7	-	66:56:0401001:245	der61-1@yandex.ru, Россия, Свердловская область, г. Нижний Тагил, ш. Восточное, д. 28
106 8	8.1.40 7	8.1.40 8	217°36.7'	6.49	-	66:56:0401001:245	der61-1@yandex.ru, Россия, Свердловская область, г. Нижний Тагил, ш. Восточное, д. 28
106 9	8.1.40 8	8.1.40 9	219°28.3'	12.11	-	66:56:0401001:245	der61-1@yandex.ru, Россия, Свердловская область, г. Нижний Тагил, ш. Восточное, д. 28
107 0	8.1.40 9	8.1.41 0	221°2.3'	11.67	-	66:56:0401001:245	der61-1@yandex.ru, Россия, Свердловская область, г. Нижний Тагил, ш. Восточное, д. 28
107 1	8.1.41 0	8.1.41 1	223°1.4'	17.84	-	66:56:0401001:245	der61-1@yandex.ru, Россия, Свердловская область, г. Нижний Тагил, ш. Восточное, д. 28
107 2	8.1.41 1	8.1.41 2	223°22.8'	8.5	-	66:56:0401001:245	der61-1@yandex.ru, Россия, Свердловская область, г. Нижний Тагил, ш. Восточное, д. 28
107 3	8.1.41 2	8.1.41 3	223°23.9'	212.98	-	66:56:0401001:245	der61-1@yandex.ru, Россия, Свердловская область, г. Нижний Тагил, ш. Восточное, д. 28
107 4	8.1.41 3	8.1.41 4	223°24.3'	34.55	-	66:56:0401001:245	der61-1@yandex.ru, Россия, Свердловская область, г. Нижний Тагил, ш. Восточное, д. 28
107 5	8.1.41 4	8.1.41 5	223°32.5'	115.91	-	66:56:0401001:245	der61-1@yandex.ru, Россия, Свердловская область, г. Нижний Тагил, ш. Восточное, д. 28
107 6	8.1.41 5	8.1.41 6	133°13.6'	11.65	-	66:56:0401001:245	der61-1@yandex.ru, Россия, Свердловская область, г. Нижний Тагил, ш. Восточное, д. 28
107 7	8.1.41 6	8.1.41 7	43°30.7'	150.23	-	66:56:0401001:245	der61-1@yandex.ru, Россия, Свердловская область, г. Нижний Тагил, ш. Восточное, д. 28
107 8	8.1.41 7	8.1.41 8	43°31.3'	40.01	-	66:56:0401001:245	der61-1@yandex.ru, Россия, Свердловская область, г. Нижний Тагил, ш. Восточное, д. 28

полное наименование должности		инициалы, фамилия
	ДОКУМЕНТ ПОДПИСАН ЭЛЕКТРОННОЙ ПОДПИСЬЮ	
Сертификат: 64575127400433833109200328139839306360 Владелец: ФЕДЕРАЛЬНАЯ СЛУЖБА ГОСУДАРСТВЕННОЙ РЕГИСТРАЦИИ, КАДАСТРА И КАРТОГРАФИИ Действителен: с 17.05.2022 по 10.08.2023		

Земельный участок			
вид объекта недвижимости			
Лист № 64 раздела 3.1	Всего листов раздела 3.1: 225	Всего разделов: 8	Всего листов выписки: 477

26.10.2022г.

Кадастровый номер: 66:56:0401001:244

107 9	8.1.41 8	8.1.41 9	43°33.1'	18.46	-	66:56:0401001:245	der61-1@yandex.ru, Россия, Свердловская область, г. Нижний Тагил, ш. Восточное, д. 28
108 0	8.1.41 9	8.1.42 0	202°10.3'	7.76	-	66:56:0401001:245	der61-1@yandex.ru, Россия, Свердловская область, г. Нижний Тагил, ш. Восточное, д. 28
108 1	8.1.42 0	8.1.42 1	196°40.1'	12.72	-	66:56:0401001:245	der61-1@yandex.ru, Россия, Свердловская область, г. Нижний Тагил, ш. Восточное, д. 28
108 2	8.1.42 1	8.1.42 2	197°32.2'	11.48	-	66:56:0401001:245	der61-1@yandex.ru, Россия, Свердловская область, г. Нижний Тагил, ш. Восточное, д. 28
108 3	8.1.42 2	8.1.42 3	198°35.3'	5.9	-	66:56:0401001:245	der61-1@yandex.ru, Россия, Свердловская область, г. Нижний Тагил, ш. Восточное, д. 28
108 4	8.1.42 3	8.1.42 4	203°1.0'	11.92	-	66:56:0401001:245	der61-1@yandex.ru, Россия, Свердловская область, г. Нижний Тагил, ш. Восточное, д. 28
108 5	8.1.42 4	8.1.42 5	204°29.8'	8.92	-	66:56:0401001:245	der61-1@yandex.ru, Россия, Свердловская область, г. Нижний Тагил, ш. Восточное, д. 28
108 6	8.1.42 5	8.1.42 6	211°37.3'	5.07	-	66:56:0401001:245	der61-1@yandex.ru, Россия, Свердловская область, г. Нижний Тагил, ш. Восточное, д. 28
108 7	8.1.42 6	8.1.42 7	211°17.0'	0.92	-	66:56:0401001:245	der61-1@yandex.ru, Россия, Свердловская область, г. Нижний Тагил, ш. Восточное, д. 28
108 8	8.1.42 7	8.1.42 8	213°56.5'	5.68	-	66:56:0401001:245	der61-1@yandex.ru, Россия, Свердловская область, г. Нижний Тагил, ш. Восточное, д. 28
108 9	8.1.42 8	8.1.42 9	217°11.5'	7.86	-	66:56:0401001:245	der61-1@yandex.ru, Россия, Свердловская область, г. Нижний Тагил, ш. Восточное, д. 28
109 0	8.1.42 9	8.1.43 0	222°25.6'	20.47	-	66:56:0401001:245	der61-1@yandex.ru, Россия, Свердловская область, г. Нижний Тагил, ш. Восточное, д. 28
109 1	8.1.43 0	8.1.43 1	223°16.7'	66.81	-	66:56:0401001:245	der61-1@yandex.ru, Россия, Свердловская область, г. Нижний Тагил, ш. Восточное, д. 28
109 2	8.1.43 1	8.1.43 2	223°31.5'	43.95	-	66:56:0401001:245	der61-1@yandex.ru, Россия, Свердловская область, г. Нижний Тагил, ш. Восточное, д. 28
109 3	8.1.43 2	8.1.43 3	133°17.9'	11.67	-	66:56:0401001:245	der61-1@yandex.ru, Россия, Свердловская область, г. Нижний Тагил, ш. Восточное, д. 28
109 4	8.1.43 3	8.1.43 4	43°24.8'	64.34	-	66:56:0401001:245	der61-1@yandex.ru, Россия, Свердловская область, г. Нижний Тагил, ш. Восточное, д. 28
109 5	8.1.43 4	8.1.43 5	43°9.7'	49.16	-	66:56:0401001:245	der61-1@yandex.ru, Россия, Свердловская область, г. Нижний Тагил, ш. Восточное, д. 28

	 ДОКУМЕНТ ПОДПИСАН ЭЛЕКТРОННОЙ ПОДПИСЬЮ	
полное наименование должности	Сертификат: 64575127400433833109200328139839306360 Владелец: ФЕДЕРАЛЬНАЯ СЛУЖБА ГОСУДАРСТВЕННОЙ РЕГИСТРАЦИИ, КАДАСТРА И КАРТОГРАФИИ Действителен: с 17.05.2022 по 10.08.2023	инициалы, фамилия


Земельный участок			
вид объекта недвижимости			

Лист № 65 раздела 3.1	Всего листов раздела 3.1: 225	Всего разделов: 8	Всего листов выписки: 477
-----------------------	-------------------------------	-------------------	---------------------------

26.10.2022г.

Кадастровый номер: 66:56:0401001:244

109 6	8.1.43 5	8.1.43 6	43°58.0'	11.77	-	66:56:0401001:245	dep61-1@yandex.ru, Россия, Свердловская область, г. Нижний Тагил, ш. Восточное, д. 28
109 7	8.1.43 6	8.1.43 7	40°19.4'	6.51	-	66:56:0401001:245	dep61-1@yandex.ru, Россия, Свердловская область, г. Нижний Тагил, ш. Восточное, д. 28
109 8	8.1.43 7	8.1.43 8	37°33.5'	6.33	-	66:56:0401001:245	dep61-1@yandex.ru, Россия, Свердловская область, г. Нижний Тагил, ш. Восточное, д. 28
109 9	8.1.43 8	8.1.43 9	35°29.8'	6.34	-	66:56:0401001:245	dep61-1@yandex.ru, Россия, Свердловская область, г. Нижний Тагил, ш. Восточное, д. 28
110 0	8.1.43 9	8.1.44 0	32°25.7'	1.01	-	66:56:0401001:245	dep61-1@yandex.ru, Россия, Свердловская область, г. Нижний Тагил, ш. Восточное, д. 28
110 1	8.1.44 0	8.1.44 1	32°9.4'	3.63	-	66:56:0401001:245	dep61-1@yandex.ru, Россия, Свердловская область, г. Нижний Тагил, ш. Восточное, д. 28
110 2	8.1.44 1	8.1.44 2	28°18.9'	8.05	-	66:56:0401001:245	dep61-1@yandex.ru, Россия, Свердловская область, г. Нижний Тагил, ш. Восточное, д. 28
110 3	8.1.44 2	8.1.44 3	25°39.9'	7.69	-	66:56:0401001:245	dep61-1@yandex.ru, Россия, Свердловская область, г. Нижний Тагил, ш. Восточное, д. 28
110 4	8.1.44 3	8.1.44 4	22°39.2'	9.37	-	66:56:0401001:245	dep61-1@yandex.ru, Россия, Свердловская область, г. Нижний Тагил, ш. Восточное, д. 28
110 5	8.1.44 4	8.1.44 5	19°26.2'	10.31	-	66:56:0401001:245	dep61-1@yandex.ru, Россия, Свердловская область, г. Нижний Тагил, ш. Восточное, д. 28
110 6	8.1.44 5	8.1.44 6	19°30.5'	3.71	-	66:56:0401001:245	dep61-1@yandex.ru, Россия, Свердловская область, г. Нижний Тагил, ш. Восточное, д. 28
110 7	8.1.44 6	8.1.44 7	15°31.6'	10.35	-	66:56:0401001:245	dep61-1@yandex.ru, Россия, Свердловская область, г. Нижний Тагил, ш. Восточное, д. 28
110 8	8.1.44 7	8.1.44 8	17°38.3'	2.28	-	66:56:0401001:245	dep61-1@yandex.ru, Россия, Свердловская область, г. Нижний Тагил, ш. Восточное, д. 28
110 9	8.1.44 8	8.1.44 9	20°14.9'	11.79	-	66:56:0401001:245	dep61-1@yandex.ru, Россия, Свердловская область, г. Нижний Тагил, ш. Восточное, д. 28
1110	8.1.44 9	8.1.45 0	25°8.7'	10.83	-	66:56:0401001:245	dep61-1@yandex.ru, Россия, Свердловская область, г. Нижний Тагил, ш. Восточное, д. 28
1111	8.1.45 0	8.1.45 1	28°2.4'	2.08	-	66:56:0401001:245	dep61-1@yandex.ru, Россия, Свердловская область, г. Нижний Тагил, ш. Восточное, д. 28
1112	8.1.45 1	8.1.45 2	31°23.1'	9.79	-	66:56:0401001:245	dep61-1@yandex.ru, Россия, Свердловская область, г. Нижний Тагил, ш. Восточное, д. 28

полное наименование должности	 ДОКУМЕНТ ПОДПИСАН ЭЛЕКТРОННОЙ ПОДПИСЬЮ	инициалы, фамилия
-------------------------------	----------------------------------------------------------------------------------------------------------------------------------	-------------------

Сертификат: 64575127400433833109200328139839306360
 Владелец: ФЕДЕРАЛЬНАЯ СЛУЖБА ГОСУДАРСТВЕННОЙ
 РЕГИСТРАЦИИ, КАДАСТРА И КАРТОГРАФИИ
 Действителен: с 17.05.2022 по 10.08.2023


Земельный участок			
вид объекта недвижимости			

Лист № 66 раздела 3.1	Всего листов раздела 3.1: 225	Всего разделов: 8	Всего листов выписки: 477
-----------------------	-------------------------------	-------------------	---------------------------

26.10.2022г.

Кадастровый номер: 66:56:0401001:244

1113	8.1.45 2	8.1.45 3	34°3.8'	11.93	-	66:56:0401001:245	dep61-1@yandex.ru, Россия, Свердловская область, г. Нижний Тагил, ш. Восточное, д. 28
1114	8.1.45 3	8.1.45 4	34°37.3'	6.48	-	66:56:0401001:245	dep61-1@yandex.ru, Россия, Свердловская область, г. Нижний Тагил, ш. Восточное, д. 28
1115	8.1.45 4	8.1.45 5	35°41.9'	5.78	-	66:56:0401001:245	dep61-1@yandex.ru, Россия, Свердловская область, г. Нижний Тагил, ш. Восточное, д. 28
1116	8.1.45 5	8.1.45 6	38°1.9'	17.95	-	66:56:0401001:245	dep61-1@yandex.ru, Россия, Свердловская область, г. Нижний Тагил, ш. Восточное, д. 28
1117	8.1.45 6	8.1.45 7	43°15.7'	23.54	-	66:56:0401001:245	dep61-1@yandex.ru, Россия, Свердловская область, г. Нижний Тагил, ш. Восточное, д. 28
1118	8.1.45 7	8.1.45 8	43°29.5'	30.61	-	66:56:0401001:245	dep61-1@yandex.ru, Россия, Свердловская область, г. Нижний Тагил, ш. Восточное, д. 28
1119	8.1.45 8	8.1.45 9	43°30.4'	18.45	-	66:56:0401001:245	dep61-1@yandex.ru, Россия, Свердловская область, г. Нижний Тагил, ш. Восточное, д. 28
1120	8.1.45 9	8.1.46 0	43°18.1'	26.96	-	66:56:0401001:245	dep61-1@yandex.ru, Россия, Свердловская область, г. Нижний Тагил, ш. Восточное, д. 28
1121	8.1.46 0	8.1.46 1	43°21.8'	8.91	-	66:56:0401001:245	dep61-1@yandex.ru, Россия, Свердловская область, г. Нижний Тагил, ш. Восточное, д. 28
1122	8.1.46 1	8.1.46 2	42°2.9'	6.18	-	66:56:0401001:245	dep61-1@yandex.ru, Россия, Свердловская область, г. Нижний Тагил, ш. Восточное, д. 28
1123	8.1.46 2	8.1.46 3	41°8.5'	6.09	-	66:56:0401001:245	dep61-1@yandex.ru, Россия, Свердловская область, г. Нижний Тагил, ш. Восточное, д. 28
1124	8.1.46 3	8.1.46 4	41°14.3'	6.25	-	66:56:0401001:245	dep61-1@yandex.ru, Россия, Свердловская область, г. Нижний Тагил, ш. Восточное, д. 28
1125	8.1.46 4	8.1.46 5	38°58.3'	6.33	-	66:56:0401001:245	dep61-1@yandex.ru, Россия, Свердловская область, г. Нижний Тагил, ш. Восточное, д. 28
1126	8.1.46 5	8.1.46 6	39°4.0'	7.05	-	66:56:0401001:245	dep61-1@yandex.ru, Россия, Свердловская область, г. Нижний Тагил, ш. Восточное, д. 28
1127	8.1.46 6	8.1.46 7	37°44.2'	5.42	-	66:56:0401001:245	dep61-1@yandex.ru, Россия, Свердловская область, г. Нижний Тагил, ш. Восточное, д. 28
1128	8.1.46 7	8.1.46 8	35°19.7'	6.69	-	66:56:0401001:245	dep61-1@yandex.ru, Россия, Свердловская область, г. Нижний Тагил, ш. Восточное, д. 28
1129	8.1.46 8	8.1.46 9	35°7.5'	5.98	-	66:56:0401001:245	dep61-1@yandex.ru, Россия, Свердловская область, г. Нижний Тагил, ш. Восточное, д. 28

	 ДОКУМЕНТ ПОДПИСАН ЭЛЕКТРОННОЙ ПОДПИСЬЮ	
полное наименование должности	Сертификат: 64575127400433833109200328139839306360 Владелец: ФЕДЕРАЛЬНАЯ СЛУЖБА ГОСУДАРСТВЕННОЙ РЕГИСТРАЦИИ, КАДАСТРА И КАРТОГРАФИИ Действителен: с 17.05.2022 по 10.08.2023	инициалы, фамилия


Земельный участок							
вид объекта недвижимости							
Лист № 67 раздела 3.1		Всего листов раздела 3.1: 225		Всего разделов: 8		Всего листов выписки: 477	
26.10.2022г.							
Кадастровый номер:				66:56:0401001:244			
113 0	8.1.46 9	8.1.47 0	29°44.7'	5.0	-	66:56:0401001:245	dep61-1@yandex.ru, Россия, Свердловская область, г. Нижний Тагил, ш. Восточное, д. 28
113 1	8.1.47 0	8.1.47 1	27°29.8'	14.58	-	66:56:0401001:245	dep61-1@yandex.ru, Россия, Свердловская область, г. Нижний Тагил, ш. Восточное, д. 28
113 2	8.1.47 1	8.1.47 2	24°2.9'	21.89	-	66:56:0401001:245	dep61-1@yandex.ru, Россия, Свердловская область, г. Нижний Тагил, ш. Восточное, д. 28
113 3	8.1.47 2	8.1.47 3	23°46.8'	28.45	-	66:56:0401001:245	dep61-1@yandex.ru, Россия, Свердловская область, г. Нижний Тагил, ш. Восточное, д. 28
113 4	8.1.47 3	8.1.47 4	23°25.7'	44.95	-	66:56:0401001:245	dep61-1@yandex.ru, Россия, Свердловская область, г. Нижний Тагил, ш. Восточное, д. 28
113 5	8.1.47 4	8.1.47 5	26°32.1'	17.01	-	66:56:0401001:245	dep61-1@yandex.ru, Россия, Свердловская область, г. Нижний Тагил, ш. Восточное, д. 28
113 6	8.1.47 5	8.1.47 6	30°8.6'	8.03	-	66:56:0401001:245	dep61-1@yandex.ru, Россия, Свердловская область, г. Нижний Тагил, ш. Восточное, д. 28
113 7	8.1.47 6	8.1.47 7	31°31.9'	11.93	-	66:56:0401001:245	dep61-1@yandex.ru, Россия, Свердловская область, г. Нижний Тагил, ш. Восточное, д. 28
113 8	8.1.47 7	8.1.47 8	33°47.2'	6.65	-	66:56:0401001:245	dep61-1@yandex.ru, Россия, Свердловская область, г. Нижний Тагил, ш. Восточное, д. 28
113 9	8.1.47 8	8.1.47 9	37°13.6'	13.8	-	66:56:0401001:245	dep61-1@yandex.ru, Россия, Свердловская область, г. Нижний Тагил, ш. Восточное, д. 28
114 0	8.1.47 9	8.1.48 0	43°33.8'	17.21	-	66:56:0401001:245	dep61-1@yandex.ru, Россия, Свердловская область, г. Нижний Тагил, ш. Восточное, д. 28
114 1	8.1.48 0	8.1.48 1	44°0.3'	7.33	-	66:56:0401001:245	dep61-1@yandex.ru, Россия, Свердловская область, г. Нижний Тагил, ш. Восточное, д. 28
114 2	8.1.48 1	8.1.48 2	43°39.8'	4.85	-	66:56:0401001:245	dep61-1@yandex.ru, Россия, Свердловская область, г. Нижний Тагил, ш. Восточное, д. 28
114 3	8.1.48 2	8.1.48 3	49°7.4'	13.57	-	66:56:0401001:245	dep61-1@yandex.ru, Россия, Свердловская область, г. Нижний Тагил, ш. Восточное, д. 28
114 4	8.1.48 3	8.1.48 4	52°25.0'	17.36	-	66:56:0401001:245	dep61-1@yandex.ru, Россия, Свердловская область, г. Нижний Тагил, ш. Восточное, д. 28
114 5	8.1.48 4	8.1.48 5	57°29.7'	34.87	-	66:56:0401001:245	dep61-1@yandex.ru, Россия, Свердловская область, г. Нижний Тагил, ш. Восточное, д. 28
114 6	8.1.48 5	8.1.48 6	58°44.5'	42.09	-	66:56:0401001:245	dep61-1@yandex.ru, Россия, Свердловская область, г. Нижний Тагил, ш. Восточное, д. 28

полное наименование должности	 ДОКУМЕНТ ПОДПИСАН ЭЛЕКТРОННОЙ ПОДПИСЬЮ	инициалы, фамилия

Земельный участок							
вид объекта недвижимости							
Лист № 68 раздела 3.1		Всего листов раздела 3.1: 225		Всего разделов: 8		Всего листов выписки: 477	
26.10.2022г.							
Кадастровый номер:				66:56:0401001:244			
114 7	8.1.48 6	8.1.48 7	58°59.8'	48.53	-	66:56:0401001:245	dep61-1@yandex.ru, Россия, Свердловская область, г. Нижний Тагил, ш. Восточное, д. 28
114 8	8.1.48 7	8.1.48 8	58°32.8'	66.44	-	66:56:0401001:245	dep61-1@yandex.ru, Россия, Свердловская область, г. Нижний Тагил, ш. Восточное, д. 28
114 9	8.1.48 8	8.1.48 9	58°43.0'	54.31	-	66:56:0401001:245	dep61-1@yandex.ru, Россия, Свердловская область, г. Нижний Тагил, ш. Восточное, д. 28
115 0	8.1.48 9	8.1.49 0	58°55.0'	48.13	-	66:56:0401001:245	dep61-1@yandex.ru, Россия, Свердловская область, г. Нижний Тагил, ш. Восточное, д. 28
115 1	8.1.49 0	8.1.49 1	58°37.0'	37.16	-	66:56:0401001:245	dep61-1@yandex.ru, Россия, Свердловская область, г. Нижний Тагил, ш. Восточное, д. 28
115 2	8.1.49 1	8.1.49 2	58°33.1'	60.3	-	66:56:0401001:245	dep61-1@yandex.ru, Россия, Свердловская область, г. Нижний Тагил, ш. Восточное, д. 28
115 3	8.1.49 2	8.1.49 3	59°20.5'	29.89	-	66:56:0401001:245	dep61-1@yandex.ru, Россия, Свердловская область, г. Нижний Тагил, ш. Восточное, д. 28
115 4	8.1.49 3	8.1.49 4	63°5.9'	6.1	-	66:56:0401001:245	dep61-1@yandex.ru, Россия, Свердловская область, г. Нижний Тагил, ш. Восточное, д. 28
115 5	8.1.49 4	8.1.49 5	65°16.2'	11.59	-	66:56:0401001:245	dep61-1@yandex.ru, Россия, Свердловская область, г. Нижний Тагил, ш. Восточное, д. 28
115 6	8.1.49 5	8.1.49 6	70°15.3'	23.65	-	66:56:0401001:245	dep61-1@yandex.ru, Россия, Свердловская область, г. Нижний Тагил, ш. Восточное, д. 28
115 7	8.1.49 6	8.1.49 7	75°14.3'	11.3	-	66:56:0401001:245	dep61-1@yandex.ru, Россия, Свердловская область, г. Нижний Тагил, ш. Восточное, д. 28
115 8	8.1.49 7	8.1.49 8	79°56.3'	17.29	-	66:56:0401001:245	dep61-1@yandex.ru, Россия, Свердловская область, г. Нижний Тагил, ш. Восточное, д. 28
115 9	8.1.49 8	8.1.49 9	85°22.7'	11.79	-	66:56:0401001:245	dep61-1@yandex.ru, Россия, Свердловская область, г. Нижний Тагил, ш. Восточное, д. 28
116 0	8.1.49 9	8.1.50 0	89°52.6'	23.37	-	66:56:0401001:245	dep61-1@yandex.ru, Россия, Свердловская область, г. Нижний Тагил, ш. Восточное, д. 28
116 1	8.1.50 0	8.1.50 1	94°55.1'	17.73	-	66:56:0401001:245	dep61-1@yandex.ru, Россия, Свердловская область, г. Нижний Тагил, ш. Восточное, д. 28
116 2	8.1.50 1	8.1.50 2	100°3.7'	17.92	-	66:56:0401001:245	dep61-1@yandex.ru, Россия, Свердловская область, г. Нижний Тагил, ш. Восточное, д. 28
116 3	8.1.50 2	8.1.50 3	105°53.6'	20.89	-	66:56:0401001:245	dep61-1@yandex.ru, Россия, Свердловская область, г. Нижний Тагил, ш. Восточное, д. 28

полное наименование должности	 ДОКУМЕНТ ПОДПИСАН ЭЛЕКТРОННОЙ ПОДПИСЬЮ	инициалы, фамилия

Земельный участок							
вид объекта недвижимости							
Лист № 69 раздела 3.1		Всего листов раздела 3.1: 225		Всего разделов: 8		Всего листов выписки: 477	
26.10.2022г.							
Кадастровый номер:				66:56:0401001:244			
116 4	8.1.50 3	8.1.50 4	114°41.9'	10.98	-	66:56:0401001:245	dep61-1@yandex.ru, Россия, Свердловская область, г. Нижний Тагил, ш. Восточное, д. 28
116 5	8.1.50 4	8.1.50 5	116°18.5'	20.98	-	66:56:0401001:245	dep61-1@yandex.ru, Россия, Свердловская область, г. Нижний Тагил, ш. Восточное, д. 28
116 6	8.1.50 5	8.1.50 6	121°25.8'	29.11	-	66:56:0401001:245	dep61-1@yandex.ru, Россия, Свердловская область, г. Нижний Тагил, ш. Восточное, д. 28
116 7	8.1.50 6	8.1.50 7	125°34.7'	70.97	-	66:56:0401001:245	dep61-1@yandex.ru, Россия, Свердловская область, г. Нижний Тагил, ш. Восточное, д. 28
116 8	8.1.50 7	8.1.50 8	125°25.8'	39.55	-	66:56:0401001:245	dep61-1@yandex.ru, Россия, Свердловская область, г. Нижний Тагил, ш. Восточное, д. 28
116 9	8.1.50 8	8.1.50 9	286°1.8'	21.33	-	66:56:0401001:245	dep61-1@yandex.ru, Россия, Свердловская область, г. Нижний Тагил, ш. Восточное, д. 28
117 0	8.1.50 9	8.1.51 0	284°25.3'	26.74	-	66:56:0401001:245	dep61-1@yandex.ru, Россия, Свердловская область, г. Нижний Тагил, ш. Восточное, д. 28
117 1	8.1.51 0	8.1.51 1	280°15.2'	11.07	-	66:56:0401001:245	dep61-1@yandex.ru, Россия, Свердловская область, г. Нижний Тагил, ш. Восточное, д. 28
117 2	8.1.51 1	8.1.51 2	276°37.8'	10.05	-	66:56:0401001:245	dep61-1@yandex.ru, Россия, Свердловская область, г. Нижний Тагил, ш. Восточное, д. 28
117 3	8.1.51 2	8.1.51 3	273°47.6'	11.03	-	66:56:0401001:245	dep61-1@yandex.ru, Россия, Свердловская область, г. Нижний Тагил, ш. Восточное, д. 28
117 4	8.1.51 3	8.1.51 4	268°17.4'	14.75	-	66:56:0401001:245	dep61-1@yandex.ru, Россия, Свердловская область, г. Нижний Тагил, ш. Восточное, д. 28
117 5	8.1.51 4	8.1.51 5	263°7.0'	10.01	-	66:56:0401001:245	dep61-1@yandex.ru, Россия, Свердловская область, г. Нижний Тагил, ш. Восточное, д. 28
117 6	8.1.51 5	8.1.51 6	257°52.7'	10.81	-	66:56:0401001:245	dep61-1@yandex.ru, Россия, Свердловская область, г. Нижний Тагил, ш. Восточное, д. 28
117 7	8.1.51 6	8.1.51 7	250°46.4'	9.84	-	66:56:0401001:245	dep61-1@yandex.ru, Россия, Свердловская область, г. Нижний Тагил, ш. Восточное, д. 28
117 8	8.1.51 7	8.1.51 8	242°41.3'	8.94	-	66:56:0401001:245	dep61-1@yandex.ru, Россия, Свердловская область, г. Нижний Тагил, ш. Восточное, д. 28
117 9	8.1.51 8	8.1.51 9	235°37.6'	9.78	-	66:56:0401001:245	dep61-1@yandex.ru, Россия, Свердловская область, г. Нижний Тагил, ш. Восточное, д. 28
118 0	8.1.51 9	8.1.52 0	232°39.7'	11.51	-	66:56:0401001:245	dep61-1@yandex.ru, Россия, Свердловская область, г. Нижний Тагил, ш. Восточное, д. 28

полное наименование должности		инициалы, фамилия
	ДОКУМЕНТ ПОДПИСАН ЭЛЕКТРОННОЙ ПОДПИСЬЮ Сертификат: 64575127400433833109200328139839306360 Владелец: ФЕДЕРАЛЬНАЯ СЛУЖБА ГОСУДАРСТВЕННОЙ РЕГИСТРАЦИИ, КАДАСТРА И КАРТОГРАФИИ Действителен: с 17.05.2022 по 10.08.2023	


Земельный участок			
вид объекта недвижимости			

Лист № 70 раздела 3.1	Всего листов раздела 3.1: 225	Всего разделов: 8	Всего листов выписки: 477
-----------------------	-------------------------------	-------------------	---------------------------

26.10.2022г.


Кадастровый номер:	66:56:0401001:244
--------------------	-------------------

118 1	8.1.52 0	8.1.52 1	226°31.3'	34.89	-	66:56:0401001:245	dep61-1@yandex.ru, Россия, Свердловская область, г. Нижний Тагил, ш. Восточное, д. 28
118 2	8.1.52 1	8.1.52 2	227°3.1'	52.34	-	66:56:0401001:245	dep61-1@yandex.ru, Россия, Свердловская область, г. Нижний Тагил, ш. Восточное, д. 28
118 3	8.1.52 2	8.1.52 3	226°34.6'	40.33	-	66:56:0401001:245	dep61-1@yandex.ru, Россия, Свердловская область, г. Нижний Тагил, ш. Восточное, д. 28
118 4	8.1.52 3	8.1.52 4	313°43.7'	7.97	-	66:56:0401001:245	dep61-1@yandex.ru, Россия, Свердловская область, г. Нижний Тагил, ш. Восточное, д. 28
118 5	8.1.52 4	8.1.52 5	224°4.6'	17.09	-	66:56:0401001:245	dep61-1@yandex.ru, Россия, Свердловская область, г. Нижний Тагил, ш. Восточное, д. 28
118 6	8.1.52 5	8.1.52 6	223°46.6'	21.87	-	66:56:0401001:245	dep61-1@yandex.ru, Россия, Свердловская область, г. Нижний Тагил, ш. Восточное, д. 28
118 7	8.1.52 6	8.1.52 7	241°16.8'	2.5	-	66:56:0401001:245	dep61-1@yandex.ru, Россия, Свердловская область, г. Нижний Тагил, ш. Восточное, д. 28
118 8	8.1.52 7	8.1.52 8	224°38.9'	12.69	-	66:56:0401001:245	dep61-1@yandex.ru, Россия, Свердловская область, г. Нижний Тагил, ш. Восточное, д. 28
118 9	8.1.52 8	8.1.52 9	224°23.7'	30.15	-	66:56:0401001:245	dep61-1@yandex.ru, Россия, Свердловская область, г. Нижний Тагил, ш. Восточное, д. 28
119 0	8.1.52 9	8.1.53 0	223°29.5'	18.26	-	66:56:0401001:245	dep61-1@yandex.ru, Россия, Свердловская область, г. Нижний Тагил, ш. Восточное, д. 28
119 1	8.1.53 0	8.1.53 1	221°12.2'	18.05	-	66:56:0401001:245	dep61-1@yandex.ru, Россия, Свердловская область, г. Нижний Тагил, ш. Восточное, д. 28
119 2	8.1.53 1	8.1.53 2	220°15.7'	11.9	-	66:56:0401001:245	dep61-1@yandex.ru, Россия, Свердловская область, г. Нижний Тагил, ш. Восточное, д. 28
119 3	8.1.53 2	8.1.53 3	226°43.4'	5.88	-	66:56:0401001:245	dep61-1@yandex.ru, Россия, Свердловская область, г. Нижний Тагил, ш. Восточное, д. 28
119 4	8.1.53 3	8.1.53 4	226°52.7'	23.93	-	66:56:0401001:245	dep61-1@yandex.ru, Россия, Свердловская область, г. Нижний Тагил, ш. Восточное, д. 28
119 5	8.1.53 4	8.1.53 5	226°56.9'	30.37	-	66:56:0401001:245	dep61-1@yandex.ru, Россия, Свердловская область, г. Нижний Тагил, ш. Восточное, д. 28
119 6	8.1.53 5	8.1.53 6	227°2.7'	23.98	-	66:56:0401001:245	dep61-1@yandex.ru, Россия, Свердловская область, г. Нижний Тагил, ш. Восточное, д. 28
119 7	8.1.53 6	8.1.53 7	226°58.1'	30.26	-	66:56:0401001:245	dep61-1@yandex.ru, Россия, Свердловская область, г. Нижний Тагил, ш. Восточное, д. 28


	 ДОКУМЕНТ ПОДПИСАН ЭЛЕКТРОННОЙ ПОДПИСЬЮ	
полное наименование должности		инициалы, фамилия

Сертификат: 64575127400433833109200328139839306360
 Владелец: ФЕДЕРАЛЬНАЯ СЛУЖБА ГОСУДАРСТВЕННОЙ
 РЕГИСТРАЦИИ, КАДАСТРА И КАРТОГРАФИИ
 Действителен: с 17.05.2022 по 10.08.2023

Земельный участок									
вид объекта недвижимости									
Лист № 71 раздела 3.1			Всего листов раздела 3.1: 225			Всего разделов: 8		Всего листов выписки: 477	
26.10.2022г.									
Кадастровый номер:					66:56:0401001:244				
119 8	8.1.53 7	8.1.53 8	226°40.1'	24.03	-	66:56:0401001:245	dep61-1@yandex.ru, Россия, Свердловская область, г. Нижний Тагил, ш. Восточное, д. 28		
119 9	8.1.53 8	8.1.53 9	231°17.5'	23.62	-	66:56:0401001:245	dep61-1@yandex.ru, Россия, Свердловская область, г. Нижний Тагил, ш. Восточное, д. 28		
120 0	8.1.53 9	8.1.54 0	234°29.6'	17.49	-	66:56:0401001:245	dep61-1@yandex.ru, Россия, Свердловская область, г. Нижний Тагил, ш. Восточное, д. 28		
120 1	8.1.54 0	8.1.54 1	241°5.5'	11.48	-	66:56:0401001:245	dep61-1@yandex.ru, Россия, Свердловская область, г. Нижний Тагил, ш. Восточное, д. 28		
120 2	8.1.54 1	8.1.54 2	244°2.0'	24.0	-	66:56:0401001:245	dep61-1@yandex.ru, Россия, Свердловская область, г. Нижний Тагил, ш. Восточное, д. 28		
120 3	8.1.54 2	8.1.54 3	243°27.5'	22.67	-	66:56:0401001:245	dep61-1@yandex.ru, Россия, Свердловская область, г. Нижний Тагил, ш. Восточное, д. 28		
120 4	8.1.54 3	8.1.54 4	235°53.8'	13.09	-	66:56:0401001:245	dep61-1@yandex.ru, Россия, Свердловская область, г. Нижний Тагил, ш. Восточное, д. 28		
120 5	8.1.54 4	8.1.54 5	229°52.2'	12.66	-	66:56:0401001:245	dep61-1@yandex.ru, Россия, Свердловская область, г. Нижний Тагил, ш. Восточное, д. 28		
120 6	8.1.54 5	8.1.54 6	229°35.3'	12.11	-	66:56:0401001:245	dep61-1@yandex.ru, Россия, Свердловская область, г. Нижний Тагил, ш. Восточное, д. 28		
120 7	8.1.54 6	8.1.54 7	223°32.6'	24.47	-	66:56:0401001:245	dep61-1@yandex.ru, Россия, Свердловская область, г. Нижний Тагил, ш. Восточное, д. 28		
120 8	8.1.54 7	8.1.54 8	222°56.2'	53.63	-	66:56:0401001:245	dep61-1@yandex.ru, Россия, Свердловская область, г. Нижний Тагил, ш. Восточное, д. 28		
120 9	8.1.54 8	8.1.54 9	133°40.8'	8.9	-	66:56:0401001:245	dep61-1@yandex.ru, Россия, Свердловская область, г. Нижний Тагил, ш. Восточное, д. 28		
121 0	8.1.54 9	8.1.55 0	223°43.5'	20.98	-	66:56:0401001:245	dep61-1@yandex.ru, Россия, Свердловская область, г. Нижний Тагил, ш. Восточное, д. 28		
121 1	8.1.55 0	8.1.55 1	132°43.8'	11.24	-	66:56:0401001:245	dep61-1@yandex.ru, Россия, Свердловская область, г. Нижний Тагил, ш. Восточное, д. 28		
121 2	8.1.55 1	8.1.55 2	43°21.6'	40.77	-	66:56:0401001:245	dep61-1@yandex.ru, Россия, Свердловская область, г. Нижний Тагил, ш. Восточное, д. 28		
121 3	8.1.55 2	8.1.55 3	45°43.9'	17.18	-	66:56:0401001:245	dep61-1@yandex.ru, Россия, Свердловская область, г. Нижний Тагил, ш. Восточное, д. 28		
121 4	8.1.55 3	8.1.55 4	51°46.3'	11.22	-	66:56:0401001:245	dep61-1@yandex.ru, Россия, Свердловская область, г. Нижний Тагил, ш. Восточное, д. 28		

полное наименование должности	 ДОКУМЕНТ ПОДПИСАН ЭЛЕКТРОННОЙ ПОДПИСЬЮ Сертификат: 64575127400433833109200328139839306360 Владелец: ФЕДЕРАЛЬНАЯ СЛУЖБА ГОСУДАРСТВЕННОЙ РЕГИСТРАЦИИ, КАДАСТРА И КАРТОГРАФИИ Действителен: с 17.05.2022 по 10.08.2023	инициалы, фамилия

Земельный участок							
вид объекта недвижимости							
Лист № 72 раздела 3.1		Всего листов раздела 3.1: 225		Всего разделов: 8		Всего листов выписки: 477	
26.10.2022г.							
Кадастровый номер:				66:56:0401001:244			
121 5	8.1.55 4	8.1.55 5	56°44.0'	17.63	-	66:56:0401001:245	dep61-1@yandex.ru, Россия, Свердловская область, г. Нижний Тагил, ш. Восточное, д. 28
121 6	8.1.55 5	8.1.55 6	62°12.1'	9.13	-	66:56:0401001:245	dep61-1@yandex.ru, Россия, Свердловская область, г. Нижний Тагил, ш. Восточное, д. 28
121 7	8.1.55 6	8.1.55 7	223°53.0'	32.65	-	66:56:0401001:245	dep61-1@yandex.ru, Россия, Свердловская область, г. Нижний Тагил, ш. Восточное, д. 28
121 8	8.1.55 7	8.1.55 8	223°24.7'	30.11	-	66:56:0401001:245	dep61-1@yandex.ru, Россия, Свердловская область, г. Нижний Тагил, ш. Восточное, д. 28
121 9	8.1.55 8	8.1.55 9	223°39.5'	30.19	-	66:56:0401001:245	dep61-1@yandex.ru, Россия, Свердловская область, г. Нижний Тагил, ш. Восточное, д. 28
122 0	8.1.55 9	8.1.56 0	223°27.8'	36.14	-	66:56:0401001:245	dep61-1@yandex.ru, Россия, Свердловская область, г. Нижний Тагил, ш. Восточное, д. 28
122 1	8.1.56 0	8.1.56 1	223°39.4'	20.5	-	66:56:0401001:245	dep61-1@yandex.ru, Россия, Свердловская область, г. Нижний Тагил, ш. Восточное, д. 28
122 2	8.1.56 1	8.1.56 2	132°57.3'	0.79	-	66:56:0401001:245	dep61-1@yandex.ru, Россия, Свердловская область, г. Нижний Тагил, ш. Восточное, д. 28
122 3	8.1.56 2	8.1.56 3	223°38.9'	72.28	-	66:56:0401001:245	dep61-1@yandex.ru, Россия, Свердловская область, г. Нижний Тагил, ш. Восточное, д. 28
122 4	8.1.56 3	8.1.56 4	313°40.1'	0.61	-	66:56:0401001:245	dep61-1@yandex.ru, Россия, Свердловская область, г. Нижний Тагил, ш. Восточное, д. 28
122 5	8.1.56 4	8.1.56 5	223°39.7'	14.83	-	66:56:0401001:245	dep61-1@yandex.ru, Россия, Свердловская область, г. Нижний Тагил, ш. Восточное, д. 28
122 6	8.1.56 5	8.1.56 6	136°19.9'	1.22	-	66:56:0401001:245	dep61-1@yandex.ru, Россия, Свердловская область, г. Нижний Тагил, ш. Восточное, д. 28
122 7	8.1.56 6	8.1.56 7	223°35.5'	78.84	-	66:56:0401001:245	dep61-1@yandex.ru, Россия, Свердловская область, г. Нижний Тагил, ш. Восточное, д. 28
122 8	8.1.56 7	8.1.56 8	313°38.8'	0.9	-	66:56:0401001:245	dep61-1@yandex.ru, Россия, Свердловская область, г. Нижний Тагил, ш. Восточное, д. 28
122 9	8.1.56 8	8.1.56 9	223°17.7'	13.78	-	66:56:0401001:245	dep61-1@yandex.ru, Россия, Свердловская область, г. Нижний Тагил, ш. Восточное, д. 28
123 0	8.1.56 9	8.1.57 0	132°46.1'	7.08	-	66:56:0401001:245	dep61-1@yandex.ru, Россия, Свердловская область, г. Нижний Тагил, ш. Восточное, д. 28
123 1	8.1.57 0	8.1.57 1	43°26.4'	44.93	-	66:56:0401001:245	dep61-1@yandex.ru, Россия, Свердловская область, г. Нижний Тагил, ш. Восточное, д. 28

	 ДОКУМЕНТ ПОДПИСАН ЭЛЕКТРОННОЙ ПОДПИСЬЮ	
полное наименование должности		инициалы, фамилия

Сертификат: 64575127400433833109200328139839306360
 Владелец: ФЕДЕРАЛЬНАЯ СЛУЖБА ГОСУДАРСТВЕННОЙ
 РЕГИСТРАЦИИ, КАДАСТРА И КАРТОГРАФИИ
 Действителен: с 17.05.2022 по 10.08.2023


Земельный участок			
вид объекта недвижимости			

Лист № 73 раздела 3.1	Всего листов раздела 3.1: 225	Всего разделов: 8	Всего листов выписки: 477
-----------------------	-------------------------------	-------------------	---------------------------

26.10.2022г.


Кадастровый номер: 66:56:0401001:244

123 2	8.1.57 1	8.1.57 2	56°33.7'	18.38	-	66:56:0401001:245	dep61-1@yandex.ru, Россия, Свердловская область, г. Нижний Тагил, ш. Восточное, д. 28
123 3	8.1.57 2	8.1.57 3	43°34.8'	35.66	-	66:56:0401001:245	dep61-1@yandex.ru, Россия, Свердловская область, г. Нижний Тагил, ш. Восточное, д. 28
123 4	8.1.57 3	8.1.57 4	43°24.9'	35.27	-	66:56:0401001:245	dep61-1@yandex.ru, Россия, Свердловская область, г. Нижний Тагил, ш. Восточное, д. 28
123 5	8.1.57 4	8.1.57 5	43°26.6'	41.42	-	66:56:0401001:245	dep61-1@yandex.ru, Россия, Свердловская область, г. Нижний Тагил, ш. Восточное, д. 28
123 6	8.1.57 5	8.1.57 6	43°54.5'	37.14	-	66:56:0401001:245	dep61-1@yandex.ru, Россия, Свердловская область, г. Нижний Тагил, ш. Восточное, д. 28
123 7	8.1.57 6	8.1.57 7	43°31.1'	42.12	-	66:56:0401001:245	dep61-1@yandex.ru, Россия, Свердловская область, г. Нижний Тагил, ш. Восточное, д. 28
123 8	8.1.57 7	8.1.57 8	43°31.6'	42.37	-	66:56:0401001:245	dep61-1@yandex.ru, Россия, Свердловская область, г. Нижний Тагил, ш. Восточное, д. 28
123 9	8.1.57 8	8.1.57 9	43°38.8'	36.24	-	66:56:0401001:245	dep61-1@yandex.ru, Россия, Свердловская область, г. Нижний Тагил, ш. Восточное, д. 28
124 0	8.1.57 9	8.1.58 0	43°20.2'	42.13	-	66:56:0401001:245	dep61-1@yandex.ru, Россия, Свердловская область, г. Нижний Тагил, ш. Восточное, д. 28
124 1	8.1.58 0	8.1.58 1	43°50.0'	24.32	-	66:56:0401001:245	dep61-1@yandex.ru, Россия, Свердловская область, г. Нижний Тагил, ш. Восточное, д. 28
124 2	8.1.58 1	8.1.58 2	43°56.5'	29.86	-	66:56:0401001:245	dep61-1@yandex.ru, Россия, Свердловская область, г. Нижний Тагил, ш. Восточное, д. 28
124 3	8.1.58 2	8.1.58 3	46°12.8'	29.7	-	66:56:0401001:245	dep61-1@yandex.ru, Россия, Свердловская область, г. Нижний Тагил, ш. Восточное, д. 28
124 4	8.1.58 3	8.1.58 4	47°12.6'	30.62	-	66:56:0401001:245	dep61-1@yandex.ru, Россия, Свердловская область, г. Нижний Тагил, ш. Восточное, д. 28
124 5	8.1.58 4	8.1.58 5	46°24.1'	30.35	-	66:56:0401001:245	dep61-1@yandex.ru, Россия, Свердловская область, г. Нижний Тагил, ш. Восточное, д. 28
124 6	8.1.58 5	8.1.58 6	47°8.9'	42.26	-	66:56:0401001:245	dep61-1@yandex.ru, Россия, Свердловская область, г. Нижний Тагил, ш. Восточное, д. 28
124 7	8.1.58 6	8.1.58 7	46°59.2'	42.01	-	66:56:0401001:245	dep61-1@yandex.ru, Россия, Свердловская область, г. Нижний Тагил, ш. Восточное, д. 28
124 8	8.1.58 7	8.1.58 8	46°44.6'	17.89	-	66:56:0401001:245	dep61-1@yandex.ru, Россия, Свердловская область, г. Нижний Тагил, ш. Восточное, д. 28

полное наименование должности	 ДОКУМЕНТ ПОДПИСАН ЭЛЕКТРОННОЙ ПОДПИСЬЮ	инициалы, фамилия
-------------------------------	----------------------------------------------------------------------------------------------------------------------------------	-------------------

Сертификат: 64575127400433833109200328139839306360
 Владелец: ФЕДЕРАЛЬНАЯ СЛУЖБА ГОСУДАРСТВЕННОЙ
 РЕГИСТРАЦИИ, КАДАСТРА И КАРТОГРАФИИ
 Действителен: с 17.05.2022 по 10.08.2023

Земельный участок							
вид объекта недвижимости							
Лист № 74 раздела 3.1		Всего листов раздела 3.1: 225		Всего разделов: 8		Всего листов выписки: 477	
26.10.2022г.							
Кадастровый номер:				66:56:0401001:244			
124 9	8.1.58 8	8.1.58 9	46°34.7'	24.38	-	66:56:0401001:245	dep61-1@yandex.ru, Россия, Свердловская область, г. Нижний Тагил, ш. Восточное, д. 28
125 0	8.1.58 9	8.1.59 0	47°7.9'	23.95	-	66:56:0401001:245	dep61-1@yandex.ru, Россия, Свердловская область, г. Нижний Тагил, ш. Восточное, д. 28
125 1	8.1.59 0	8.1.59 1	46°39.9'	23.85	-	66:56:0401001:245	dep61-1@yandex.ru, Россия, Свердловская область, г. Нижний Тагил, ш. Восточное, д. 28
125 2	8.1.59 1	8.1.59 2	51°28.8'	5.76	-	66:56:0401001:245	dep61-1@yandex.ru, Россия, Свердловская область, г. Нижний Тагил, ш. Восточное, д. 28
125 3	8.1.59 2	8.1.59 3	46°31.0'	30.47	-	66:56:0401001:245	dep61-1@yandex.ru, Россия, Свердловская область, г. Нижний Тагил, ш. Восточное, д. 28
125 4	8.1.59 3	8.1.59 4	47°2.0'	36.47	-	66:56:0401001:245	dep61-1@yandex.ru, Россия, Свердловская область, г. Нижний Тагил, ш. Восточное, д. 28
125 5	8.1.59 4	8.1.59 5	47°4.1'	36.23	-	66:56:0401001:245	dep61-1@yandex.ru, Россия, Свердловская область, г. Нижний Тагил, ш. Восточное, д. 28
125 6	8.1.59 5	8.1.59 6	46°38.1'	42.38	-	66:56:0401001:245	dep61-1@yandex.ru, Россия, Свердловская область, г. Нижний Тагил, ш. Восточное, д. 28
125 7	8.1.59 6	8.1.59 7	48°1.7'	23.15	-	66:56:0401001:245	dep61-1@yandex.ru, Россия, Свердловская область, г. Нижний Тагил, ш. Восточное, д. 28
125 8	8.1.59 7	8.1.59 8	54°26.2'	10.35	-	66:56:0401001:245	dep61-1@yandex.ru, Россия, Свердловская область, г. Нижний Тагил, ш. Восточное, д. 28
125 9	8.1.59 8	8.1.59 9	58°15.8'	6.1	-	66:56:0401001:245	dep61-1@yandex.ru, Россия, Свердловская область, г. Нижний Тагил, ш. Восточное, д. 28
126 0	8.1.59 9	8.1.60 0	67°31.7'	10.96	-	66:56:0401001:245	dep61-1@yandex.ru, Россия, Свердловская область, г. Нижний Тагил, ш. Восточное, д. 28
126 1	8.1.60 0	8.1.60 1	78°7.1'	16.9	-	66:56:0401001:245	dep61-1@yandex.ru, Россия, Свердловская область, г. Нижний Тагил, ш. Восточное, д. 28
126 2	8.1.60 1	8.1.60 2	86°32.9'	11.46	-	66:56:0401001:245	dep61-1@yandex.ru, Россия, Свердловская область, г. Нижний Тагил, ш. Восточное, д. 28
126 3	8.1.60 2	8.1.60 3	91°27.3'	17.33	-	66:56:0401001:245	dep61-1@yandex.ru, Россия, Свердловская область, г. Нижний Тагил, ш. Восточное, д. 28
126 4	8.1.60 3	8.1.60 4	97°37.7'	11.45	-	66:56:0401001:245	dep61-1@yandex.ru, Россия, Свердловская область, г. Нижний Тагил, ш. Восточное, д. 28
126 5	8.1.60 4	8.1.60 5	102°10.3'	13.71	-	66:56:0401001:245	dep61-1@yandex.ru, Россия, Свердловская область, г. Нижний Тагил, ш. Восточное, д. 28

полное наименование должности		ДОКУМЕНТ ПОДПИСАН ЭЛЕКТРОННОЙ ПОДПИСЬЮ	инициалы, фамилия


Земельный участок
вид объекта недвижимости

Лист № 75 раздела 3.1	Всего листов раздела 3.1: 225	Всего разделов: 8	Всего листов выписки: 477
-----------------------	-------------------------------	-------------------	---------------------------

26.10.2022г.


Кадастровый номер: 66:56:0401001:244

126 6	8.1.60 5	8.1.60 6	105°6.4'	30.5	-	66:56:0401001:245	dep61-1@yandex.ru, Россия, Свердловская область, г. Нижний Тагил, ш. Восточное, д. 28
126 7	8.1.60 6	8.1.60 7	109°40.6'	29.79	-	66:56:0401001:245	dep61-1@yandex.ru, Россия, Свердловская область, г. Нижний Тагил, ш. Восточное, д. 28
126 8	8.1.60 7	8.1.60 8	116°9.9'	23.68	-	66:56:0401001:245	dep61-1@yandex.ru, Россия, Свердловская область, г. Нижний Тагил, ш. Восточное, д. 28
126 9	8.1.60 8	8.1.60 9	121°48.4'	34.51	-	66:56:0401001:245	dep61-1@yandex.ru, Россия, Свердловская область, г. Нижний Тагил, ш. Восточное, д. 28
127 0	8.1.60 9	8.1.61 0	42°57.0'	3.36	-	66:56:0401001:245	dep61-1@yandex.ru, Россия, Свердловская область, г. Нижний Тагил, ш. Восточное, д. 28
127 1	8.1.61 0	8.1.61 1	125°56.4'	28.83	-	66:56:0401001:245	dep61-1@yandex.ru, Россия, Свердловская область, г. Нижний Тагил, ш. Восточное, д. 28
127 2	8.1.61 1	8.1.61 2	122°37.1'	8.9	-	66:56:0401001:245	dep61-1@yandex.ru, Россия, Свердловская область, г. Нижний Тагил, ш. Восточное, д. 28
127 3	8.1.61 2	8.1.61 3	120°43.3'	14.99	-	66:56:0401001:245	dep61-1@yandex.ru, Россия, Свердловская область, г. Нижний Тагил, ш. Восточное, д. 28
127 4	8.1.61 3	8.1.61 4	121°43.2'	10.65	-	66:56:0401001:245	dep61-1@yandex.ru, Россия, Свердловская область, г. Нижний Тагил, ш. Восточное, д. 28
127 5	8.1.61 4	8.1.61 5	209°34.3'	2.47	-	66:56:0401001:245	dep61-1@yandex.ru, Россия, Свердловская область, г. Нижний Тагил, ш. Восточное, д. 28
127 6	8.1.61 5	8.1.61 6	117°32.3'	2.9	-	66:56:0401001:245	dep61-1@yandex.ru, Россия, Свердловская область, г. Нижний Тагил, ш. Восточное, д. 28
127 7	8.1.61 6	8.1.61 7	110°5.1'	15.93	-	66:56:0401001:245	dep61-1@yandex.ru, Россия, Свердловская область, г. Нижний Тагил, ш. Восточное, д. 28
127 8	8.1.61 7	8.1.61 8	276°35.9'	12.01	-	66:56:0401001:245	dep61-1@yandex.ru, Россия, Свердловская область, г. Нижний Тагил, ш. Восточное, д. 28
127 9	8.1.61 8	8.1.61 9	279°7.3'	5.8	-	66:56:0401001:245	dep61-1@yandex.ru, Россия, Свердловская область, г. Нижний Тагил, ш. Восточное, д. 28
128 0	8.1.61 9	8.1.62 0	283°39.5'	2.2	-	66:56:0401001:245	dep61-1@yandex.ru, Россия, Свердловская область, г. Нижний Тагил, ш. Восточное, д. 28
128 1	8.1.62 0	8.1.62 1	209°45.9'	3.53	-	66:56:0401001:245	dep61-1@yandex.ru, Россия, Свердловская область, г. Нижний Тагил, ш. Восточное, д. 28
128 2	8.1.62 1	8.1.62 2	301°54.3'	10.86	-	66:56:0401001:245	dep61-1@yandex.ru, Россия, Свердловская область, г. Нижний Тагил, ш. Восточное, д. 28

полное наименование должности	 ДОКУМЕНТ ПОДПИСАН ЭЛЕКТРОННОЙ ПОДПИСЬЮ	инициалы, фамилия
-------------------------------	----------------------------------------------------------------------------------------------------------------------------------	-------------------

Сертификат: 64575127400433833109200328139839306360
 Владелец: ФЕДЕРАЛЬНАЯ СЛУЖБА ГОСУДАРСТВЕННОЙ
 РЕГИСТРАЦИИ, КАДАСТРА И КАРТОГРАФИИ
 Действителен: с 17.05.2022 по 10.08.2023

Земельный участок							
вид объекта недвижимости							
Лист № 76 раздела 3.1		Всего листов раздела 3.1: 225		Всего разделов: 8		Всего листов выписки: 477	
26.10.2022г.							
Кадастровый номер:				66:56:0401001:244			
128 3	8.1.62 2	8.1.62 3	283°41.9'	21.79	-	66:56:0401001:245	dep61-1@yandex.ru, Россия, Свердловская область, г. Нижний Тагил, ш. Восточное, д. 28
128 4	8.1.62 3	8.1.62 4	281°27.4'	11.48	-	66:56:0401001:245	dep61-1@yandex.ru, Россия, Свердловская область, г. Нижний Тагил, ш. Восточное, д. 28
128 5	8.1.62 4	8.1.62 5	278°12.7'	9.87	-	66:56:0401001:245	dep61-1@yandex.ru, Россия, Свердловская область, г. Нижний Тагил, ш. Восточное, д. 28
128 6	8.1.62 5	8.1.62 6	274°20.8'	12.54	-	66:56:0401001:245	dep61-1@yandex.ru, Россия, Свердловская область, г. Нижний Тагил, ш. Восточное, д. 28
128 7	8.1.62 6	8.1.62 7	268°42.1'	13.23	-	66:56:0401001:245	dep61-1@yandex.ru, Россия, Свердловская область, г. Нижний Тагил, ш. Восточное, д. 28
128 8	8.1.62 7	8.1.62 8	262°42.0'	12.99	-	66:56:0401001:245	dep61-1@yandex.ru, Россия, Свердловская область, г. Нижний Тагил, ш. Восточное, д. 28
128 9	8.1.62 8	8.1.62 9	257°18.2'	12.56	-	66:56:0401001:245	dep61-1@yandex.ru, Россия, Свердловская область, г. Нижний Тагил, ш. Восточное, д. 28
129 0	8.1.62 9	8.1.63 0	254°12.8'	18.41	-	66:56:0401001:245	dep61-1@yandex.ru, Россия, Свердловская область, г. Нижний Тагил, ш. Восточное, д. 28
129 1	8.1.63 0	8.1.63 1	249°37.1'	12.29	-	66:56:0401001:245	dep61-1@yandex.ru, Россия, Свердловская область, г. Нижний Тагил, ш. Восточное, д. 28
129 2	8.1.63 1	8.1.63 2	239°15.9'	13.77	-	66:56:0401001:245	dep61-1@yandex.ru, Россия, Свердловская область, г. Нижний Тагил, ш. Восточное, д. 28
129 3	8.1.63 2	8.1.63 3	226°45.9'	10.1	-	66:56:0401001:245	dep61-1@yandex.ru, Россия, Свердловская область, г. Нижний Тагил, ш. Восточное, д. 28
129 4	8.1.63 3	8.1.63 4	225°2.5'	29.92	-	66:56:0401001:245	dep61-1@yandex.ru, Россия, Свердловская область, г. Нижний Тагил, ш. Восточное, д. 28
129 5	8.1.63 4	8.1.63 5	134°13.0'	12.4	-	66:56:0401001:245	dep61-1@yandex.ru, Россия, Свердловская область, г. Нижний Тагил, ш. Восточное, д. 28
129 6	8.1.63 5	8.1.63 6	44°12.8'	35.51	-	66:56:0401001:245	dep61-1@yandex.ru, Россия, Свердловская область, г. Нижний Тагил, ш. Восточное, д. 28
129 7	8.1.63 6	8.1.63 7	44°12.7'	3.08	-	66:56:0401001:245	dep61-1@yandex.ru, Россия, Свердловская область, г. Нижний Тагил, ш. Восточное, д. 28
129 8	8.1.63 7	8.1.63 8	60°22.7'	10.91	-	66:56:0401001:245	dep61-1@yandex.ru, Россия, Свердловская область, г. Нижний Тагил, ш. Восточное, д. 28
129 9	8.1.63 8	8.1.63 9	68°59.0'	12.07	-	66:56:0401001:245	dep61-1@yandex.ru, Россия, Свердловская область, г. Нижний Тагил, ш. Восточное, д. 28

полное наименование должности		ДОКУМЕНТ ПОДПИСАН ЭЛЕКТРОННОЙ ПОДПИСЬЮ	инициалы, фамилия

Сертификат: 64575127400433833109200328139839306360
 Владелец: ФЕДЕРАЛЬНАЯ СЛУЖБА ГОСУДАРСТВЕННОЙ
 РЕГИСТРАЦИИ, КАДАСТРА И КАРТОГРАФИИ
 Действителен: с 17.05.2022 по 10.08.2023


Земельный участок			
вид объекта недвижимости			

Лист № 77 раздела 3.1	Всего листов раздела 3.1: 225	Всего разделов: 8	Всего листов выписки: 477
-----------------------	-------------------------------	-------------------	---------------------------

26.10.2022г.

Кадастровый номер: 66:56:0401001:244

130 0	8.1.63 9	8.1.64 0	72°59.0'	10.73	-	66:56:0401001:245	dep61-1@yandex.ru, Россия, Свердловская область, г. Нижний Тагил, ш. Восточное, д. 28
130 1	8.1.64 0	8.1.64 1	77°31.3'	17.4	-	66:56:0401001:245	dep61-1@yandex.ru, Россия, Свердловская область, г. Нижний Тагил, ш. Восточное, д. 28
130 2	8.1.64 1	8.1.64 2	82°37.9'	12.24	-	66:56:0401001:245	dep61-1@yandex.ru, Россия, Свердловская область, г. Нижний Тагил, ш. Восточное, д. 28
130 3	8.1.64 2	8.1.64 3	85°43.4'	5.77	-	66:56:0401001:245	dep61-1@yandex.ru, Россия, Свердловская область, г. Нижний Тагил, ш. Восточное, д. 28
130 4	8.1.64 3	8.1.64 4	92°38.3'	17.6	-	66:56:0401001:245	dep61-1@yandex.ru, Россия, Свердловская область, г. Нижний Тагил, ш. Восточное, д. 28
130 5	8.1.64 4	8.1.64 5	98°57.7'	8.09	-	66:56:0401001:245	dep61-1@yandex.ru, Россия, Свердловская область, г. Нижний Тагил, ш. Восточное, д. 28
130 6	8.1.64 5	8.1.64 6	100°3.2'	5.9	-	66:56:0401001:245	dep61-1@yandex.ru, Россия, Свердловская область, г. Нижний Тагил, ш. Восточное, д. 28
130 7	8.1.64 6	8.1.64 7	103°42.0'	29.73	-	66:56:0401001:245	dep61-1@yandex.ru, Россия, Свердловская область, г. Нижний Тагил, ш. Восточное, д. 28
130 8	8.1.64 7	8.1.64 8	103°24.2'	11.86	-	66:56:0401001:245	dep61-1@yandex.ru, Россия, Свердловская область, г. Нижний Тагил, ш. Восточное, д. 28
130 9	8.1.64 8	8.1.64 9	100°52.3'	6.42	-	66:56:0401001:245	dep61-1@yandex.ru, Россия, Свердловская область, г. Нижний Тагил, ш. Восточное, д. 28
131 0	8.1.64 9	8.1.65 0	96°3.2'	0.66	-	66:56:0401001:245	dep61-1@yandex.ru, Россия, Свердловская область, г. Нижний Тагил, ш. Восточное, д. 28
131 1	8.1.65 0	8.1.65 1	65°10.0'	9.02	-	66:56:0401001:245	dep61-1@yandex.ru, Россия, Свердловская область, г. Нижний Тагил, ш. Восточное, д. 28
131 2	8.1.65 1	8.1.65 2	92°28.0'	4.18	-	66:56:0401001:245	dep61-1@yandex.ru, Россия, Свердловская область, г. Нижний Тагил, ш. Восточное, д. 28
131 3	8.1.65 2	8.1.65 3	91°38.7'	5.92	-	66:56:0401001:245	dep61-1@yandex.ru, Россия, Свердловская область, г. Нижний Тагил, ш. Восточное, д. 28
131 4	8.1.65 3	8.1.65 4	90°0.0'	2.75	-	66:56:0401001:245	dep61-1@yandex.ru, Россия, Свердловская область, г. Нижний Тагил, ш. Восточное, д. 28
131 5	8.1.65 4	8.1.65 5	126°46.0'	4.44	-	66:56:0401001:245	dep61-1@yandex.ru, Россия, Свердловская область, г. Нижний Тагил, ш. Восточное, д. 28
131 6	8.1.65 5	8.1.65 6	143°16.3'	4.03	-	66:56:0401001:245	dep61-1@yandex.ru, Россия, Свердловская область, г. Нижний Тагил, ш. Восточное, д. 28

	 ДОКУМЕНТ ПОДПИСАН ЭЛЕКТРОННОЙ ПОДПИСЬЮ	
полное наименование должности		инициалы, фамилия

Сертификат: 64575127400433833109200328139839306360
 Владелец: ФЕДЕРАЛЬНАЯ СЛУЖБА ГОСУДАРСТВЕННОЙ
 РЕГИСТРАЦИИ, КАДАСТРА И КАРТОГРАФИИ
 Действителен: с 17.05.2022 по 10.08.2023


Земельный участок			
вид объекта недвижимости			

Лист № 78 раздела 3.1	Всего листов раздела 3.1: 225	Всего разделов: 8	Всего листов выписки: 477
-----------------------	-------------------------------	-------------------	---------------------------

26.10.2022г.

Кадастровый номер: 66:56:0401001:244

131 7	8.1.65 6	8.1.65 7	168°52.5'	2.44	-	66:56:0401001:245	dep61-1@yandex.ru, Россия, Свердловская область, г. Нижний Тагил, ш. Восточное, д. 28
131 8	8.1.65 7	8.1.65 8	214°32.6'	1.68	-	66:56:0401001:245	dep61-1@yandex.ru, Россия, Свердловская область, г. Нижний Тагил, ш. Восточное, д. 28
131 9	8.1.65 8	8.1.65 9	239°7.0'	9.92	-	66:56:0401001:245	dep61-1@yandex.ru, Россия, Свердловская область, г. Нижний Тагил, ш. Восточное, д. 28
132 0	8.1.65 9	8.1.66 0	244°5.9'	25.46	-	66:56:0401001:245	dep61-1@yandex.ru, Россия, Свердловская область, г. Нижний Тагил, ш. Восточное, д. 28
132 1	8.1.66 0	8.1.66 1	246°12.2'	9.44	-	66:56:0401001:245	dep61-1@yandex.ru, Россия, Свердловская область, г. Нижний Тагил, ш. Восточное, д. 28
132 2	8.1.66 1	8.1.66 2	325°56.2'	2.12	-	66:56:0401001:245	dep61-1@yandex.ru, Россия, Свердловская область, г. Нижний Тагил, ш. Восточное, д. 28
132 3	8.1.66 2	8.1.66 3	242°32.4'	27.5	-	66:56:0401001:245	dep61-1@yandex.ru, Россия, Свердловская область, г. Нижний Тагил, ш. Восточное, д. 28
132 4	8.1.66 3	8.1.66 4	241°34.3'	18.15	-	66:56:0401001:245	dep61-1@yandex.ru, Россия, Свердловская область, г. Нижний Тагил, ш. Восточное, д. 28
132 5	8.1.66 4	8.1.66 5	242°14.5'	24.26	-	66:56:0401001:245	dep61-1@yandex.ru, Россия, Свердловская область, г. Нижний Тагил, ш. Восточное, д. 28
132 6	8.1.66 5	8.1.66 6	242°20.1'	24.23	-	66:56:0401001:245	dep61-1@yandex.ru, Россия, Свердловская область, г. Нижний Тагил, ш. Восточное, д. 28
132 7	8.1.66 6	8.1.66 7	242°35.3'	18.16	-	66:56:0401001:245	dep61-1@yandex.ru, Россия, Свердловская область, г. Нижний Тагил, ш. Восточное, д. 28
132 8	8.1.66 7	8.1.66 8	242°18.4'	90.22	-	66:56:0401001:245	dep61-1@yandex.ru, Россия, Свердловская область, г. Нижний Тагил, ш. Восточное, д. 28
132 9	8.1.66 8	8.1.66 9	223°18.0'	4.77	-	66:56:0401001:245	dep61-1@yandex.ru, Россия, Свердловская область, г. Нижний Тагил, ш. Восточное, д. 28
133 0	8.1.66 9	8.1.67 0	314°15.4'	1.63	-	66:56:0401001:245	dep61-1@yandex.ru, Россия, Свердловская область, г. Нижний Тагил, ш. Восточное, д. 28
133 1	8.1.67 0	8.1.67 1	242°18.0'	21.45	-	66:56:0401001:245	dep61-1@yandex.ru, Россия, Свердловская область, г. Нижний Тагил, ш. Восточное, д. 28
133 2	8.1.67 1	8.1.67 2	243°40.6'	18.11	-	66:56:0401001:245	dep61-1@yandex.ru, Россия, Свердловская область, г. Нижний Тагил, ш. Восточное, д. 28
133 3	8.1.67 2	8.1.67 3	239°56.6'	16.37	-	66:56:0401001:245	dep61-1@yandex.ru, Россия, Свердловская область, г. Нижний Тагил, ш. Восточное, д. 28

полное наименование должности	 ДОКУМЕНТ ПОДПИСАН ЭЛЕКТРОННОЙ ПОДПИСЬЮ	инициалы, фамилия
-------------------------------	----------------------------------------------------------------------------------------------------------------------------------	-------------------

Сертификат: 64575127400433833109200328139839306360
 Владелец: ФЕДЕРАЛЬНАЯ СЛУЖБА ГОСУДАРСТВЕННОЙ
 РЕГИСТРАЦИИ, КАДАСТРА И КАРТОГРАФИИ
 Действителен: с 17.05.2022 по 10.08.2023


Земельный участок			
вид объекта недвижимости			

Лист № 79 раздела 3.1	Всего листов раздела 3.1: 225	Всего разделов: 8	Всего листов выписки: 477
-----------------------	-------------------------------	-------------------	---------------------------

26.10.2022г.

Кадастровый номер: 66:56:0401001:244

133 4	8.1.67 3	8.1.67 4	242°48.7'	34.54	-	66:56:0401001:245	dep61-1@yandex.ru, Россия, Свердловская область, г. Нижний Тагил, ш. Восточное, д. 28
133 5	8.1.67 4	8.1.67 5	241°48.3'	39.47	-	66:56:0401001:245	dep61-1@yandex.ru, Россия, Свердловская область, г. Нижний Тагил, ш. Восточное, д. 28
133 6	8.1.67 5	8.1.67 6	43°42.1'	5.62	-	66:56:0401001:245	dep61-1@yandex.ru, Россия, Свердловская область, г. Нижний Тагил, ш. Восточное, д. 28
133 7	8.1.67 6	8.1.67 7	43°6.8'	22.12	-	66:56:0401001:245	dep61-1@yandex.ru, Россия, Свердловская область, г. Нижний Тагил, ш. Восточное, д. 28
133 8	8.1.67 7	8.1.67 8	42°48.0'	33.34	-	66:56:0401001:245	dep61-1@yandex.ru, Россия, Свердловская область, г. Нижний Тагил, ш. Восточное, д. 28
133 9	8.1.67 8	8.1.67 9	313°8.8'	12.24	-	66:56:0401001:245	dep61-1@yandex.ru, Россия, Свердловская область, г. Нижний Тагил, ш. Восточное, д. 28
134 0	8.1.67 9	8.1.68 0	220°34.1'	20.77	-	66:56:0401001:245	dep61-1@yandex.ru, Россия, Свердловская область, г. Нижний Тагил, ш. Восточное, д. 28
134 1	8.1.68 0	8.1.68 1	223°38.2'	41.63	-	66:56:0401001:245	dep61-1@yandex.ru, Россия, Свердловская область, г. Нижний Тагил, ш. Восточное, д. 28
134 2	8.1.68 1	8.1.68 2	225°41.8'	23.24	-	66:56:0401001:245	dep61-1@yandex.ru, Россия, Свердловская область, г. Нижний Тагил, ш. Восточное, д. 28
134 3	8.1.68 2	8.1.68 3	231°21.4'	11.31	-	66:56:0401001:245	dep61-1@yandex.ru, Россия, Свердловская область, г. Нижний Тагил, ш. Восточное, д. 28
134 4	8.1.68 3	8.1.68 4	235°8.8'	13.25	-	66:56:0401001:245	dep61-1@yandex.ru, Россия, Свердловская область, г. Нижний Тагил, ш. Восточное, д. 28
134 5	8.1.68 4	8.1.68 5	237°58.4'	11.56	-	66:56:0401001:245	dep61-1@yandex.ru, Россия, Свердловская область, г. Нижний Тагил, ш. Восточное, д. 28
134 6	8.1.68 5	8.1.68 6	239°32.3'	6.06	-	66:56:0401001:245	dep61-1@yandex.ru, Россия, Свердловская область, г. Нижний Тагил, ш. Восточное, д. 28
134 7	8.1.68 6	8.1.68 7	241°17.9'	11.99	-	66:56:0401001:245	dep61-1@yandex.ru, Россия, Свердловская область, г. Нижний Тагил, ш. Восточное, д. 28
134 8	8.1.68 7	8.1.68 8	241°41.2'	29.9	-	66:56:0401001:245	dep61-1@yandex.ru, Россия, Свердловская область, г. Нижний Тагил, ш. Восточное, д. 28
134 9	8.1.68 8	8.1.68 9	241°57.4'	36.56	-	66:56:0401001:245	dep61-1@yandex.ru, Россия, Свердловская область, г. Нижний Тагил, ш. Восточное, д. 28
135 0	8.1.68 9	8.1.69 0	240°24.8'	18.41	-	66:56:0401001:245	dep61-1@yandex.ru, Россия, Свердловская область, г. Нижний Тагил, ш. Восточное, д. 28

	 ДОКУМЕНТ ПОДПИСАН ЭЛЕКТРОННОЙ ПОДПИСЬЮ	
полное наименование должности		инициалы, фамилия

Сертификат: 64575127400433833109200328139839306360
 Владелец: ФЕДЕРАЛЬНАЯ СЛУЖБА ГОСУДАРСТВЕННОЙ
 РЕГИСТРАЦИИ, КАДАСТРА И КАРТОГРАФИИ
 Действителен: с 17.05.2022 по 10.08.2023

Земельный участок							
вид объекта недвижимости							
Лист № 80 раздела 3.1		Всего листов раздела 3.1: 225		Всего разделов: 8		Всего листов выписки: 477	
26.10.2022г.							
Кадастровый номер:				66:56:0401001:244			
135 1	8.1.69 0	8.1.69 1	239°55.7'	16.74	-	66:56:0401001:245	dep61-1@yandex.ru, Россия, Свердловская область, г. Нижний Тагил, ш. Восточное, д. 28
135 2	8.1.69 1	8.1.69 2	235°19.3'	19.93	-	66:56:0401001:245	dep61-1@yandex.ru, Россия, Свердловская область, г. Нижний Тагил, ш. Восточное, д. 28
135 3	8.1.69 2	8.1.69 3	235°32.6'	49.61	-	66:56:0401001:245	dep61-1@yandex.ru, Россия, Свердловская область, г. Нижний Тагил, ш. Восточное, д. 28
135 4	8.1.69 3	8.1.69 4	232°13.7'	93.45	-	66:56:0401001:245	dep61-1@yandex.ru, Россия, Свердловская область, г. Нижний Тагил, ш. Восточное, д. 28
135 5	8.1.69 4	8.1.69 5	230°56.0'	10.12	-	66:56:0401001:245	dep61-1@yandex.ru, Россия, Свердловская область, г. Нижний Тагил, ш. Восточное, д. 28
135 6	8.1.69 5	8.1.69 6	227°22.0'	63.56	-	66:56:0401001:245	dep61-1@yandex.ru, Россия, Свердловская область, г. Нижний Тагил, ш. Восточное, д. 28
135 7	8.1.69 6	8.1.69 7	228°26.5'	19.43	-	66:56:0401001:245	dep61-1@yandex.ru, Россия, Свердловская область, г. Нижний Тагил, ш. Восточное, д. 28
135 8	8.1.69 7	8.1.69 8	223°54.1'	29.87	-	66:56:0401001:245	dep61-1@yandex.ru, Россия, Свердловская область, г. Нижний Тагил, ш. Восточное, д. 28
135 9	8.1.69 8	8.1.69 9	224°49.1'	17.78	-	66:56:0401001:245	dep61-1@yandex.ru, Россия, Свердловская область, г. Нижний Тагил, ш. Восточное, д. 28
136 0	8.1.69 9	8.1.70 0	229°9.3'	12.0	-	66:56:0401001:245	dep61-1@yandex.ru, Россия, Свердловская область, г. Нижний Тагил, ш. Восточное, д. 28
136 1	8.1.70 0	8.1.70 1	232°31.4'	16.63	-	66:56:0401001:245	dep61-1@yandex.ru, Россия, Свердловская область, г. Нижний Тагил, ш. Восточное, д. 28
136 2	8.1.70 1	8.1.70 2	240°14.5'	11.08	-	66:56:0401001:245	dep61-1@yandex.ru, Россия, Свердловская область, г. Нижний Тагил, ш. Восточное, д. 28
136 3	8.1.70 2	8.1.70 3	244°24.8'	5.77	-	66:56:0401001:245	dep61-1@yandex.ru, Россия, Свердловская область, г. Нижний Тагил, ш. Восточное, д. 28
136 4	8.1.70 3	8.1.70 4	248°52.3'	11.71	-	66:56:0401001:245	dep61-1@yandex.ru, Россия, Свердловская область, г. Нижний Тагил, ш. Восточное, д. 28
136 5	8.1.70 4	8.1.70 5	251°6.9'	24.13	-	66:56:0401001:245	dep61-1@yandex.ru, Россия, Свердловская область, г. Нижний Тагил, ш. Восточное, д. 28
136 6	8.1.70 5	8.1.70 6	250°27.1'	48.69	-	66:56:0401001:245	dep61-1@yandex.ru, Россия, Свердловская область, г. Нижний Тагил, ш. Восточное, д. 28
136 7	8.1.70 6	8.1.70 7	246°8.1'	24.96	-	66:56:0401001:245	dep61-1@yandex.ru, Россия, Свердловская область, г. Нижний Тагил, ш. Восточное, д. 28

полное наименование должности	 ДОКУМЕНТ ПОДПИСАН ЭЛЕКТРОННОЙ ПОДПИСЬЮ	инициалы, фамилия


Земельный участок			
вид объекта недвижимости			

Лист № 81 раздела 3.1	Всего листов раздела 3.1: 225	Всего разделов: 8	Всего листов выписки: 477
-----------------------	-------------------------------	-------------------	---------------------------

26.10.2022г.

Кадастровый номер: 66:56:0401001:244

136 8	8.1.70 7	8.1.70 8	240°29.8'	24.69	-	66:56:0401001:245	dep61-1@yandex.ru, Россия, Свердловская область, г. Нижний Тагил, ш. Восточное, д. 28
136 9	8.1.70 8	8.1.70 9	233°43.8'	25.02	-	66:56:0401001:245	dep61-1@yandex.ru, Россия, Свердловская область, г. Нижний Тагил, ш. Восточное, д. 28
137 0	8.1.70 9	8.1.71 0	228°20.3'	25.86	-	66:56:0401001:245	dep61-1@yandex.ru, Россия, Свердловская область, г. Нижний Тагил, ш. Восточное, д. 28
137 1	8.1.71 0	8.1.71 1	228°20.0'	1.46	-	66:56:0401001:245	dep61-1@yandex.ru, Россия, Свердловская область, г. Нижний Тагил, ш. Восточное, д. 28
137 2	8.1.71 1	8.1.71 2	221°50.5'	10.52	-	66:56:0401001:245	dep61-1@yandex.ru, Россия, Свердловская область, г. Нижний Тагил, ш. Восточное, д. 28
137 3	8.1.71 2	8.1.71 3	222°36.0'	28.03	-	66:56:0401001:245	dep61-1@yandex.ru, Россия, Свердловская область, г. Нижний Тагил, ш. Восточное, д. 28
137 4	8.1.71 3	8.1.71 4	223°55.9'	31.87	-	66:56:0401001:245	dep61-1@yandex.ru, Россия, Свердловская область, г. Нижний Тагил, ш. Восточное, д. 28
137 5	8.1.71 4	8.1.71 5	224°26.7'	35.77	-	66:56:0401001:245	dep61-1@yandex.ru, Россия, Свердловская область, г. Нижний Тагил, ш. Восточное, д. 28
137 6	8.1.71 5	8.1.71 6	224°9.9'	24.26	-	66:56:0401001:245	dep61-1@yandex.ru, Россия, Свердловская область, г. Нижний Тагил, ш. Восточное, д. 28
137 7	8.1.71 6	8.1.71 7	224°4.7'	24.19	-	66:56:0401001:245	dep61-1@yandex.ru, Россия, Свердловская область, г. Нижний Тагил, ш. Восточное, д. 28
137 8	8.1.71 7	8.1.71 8	220°13.0'	24.67	-	66:56:0401001:245	dep61-1@yandex.ru, Россия, Свердловская область, г. Нижний Тагил, ш. Восточное, д. 28
137 9	8.1.71 8	8.1.71 9	214°20.5'	12.92	-	66:56:0401001:245	dep61-1@yandex.ru, Россия, Свердловская область, г. Нижний Тагил, ш. Восточное, д. 28
138 0	8.1.71 9	8.1.72 0	209°53.0'	15.29	-	66:56:0401001:245	dep61-1@yandex.ru, Россия, Свердловская область, г. Нижний Тагил, ш. Восточное, д. 28
138 1	8.1.72 0	8.1.72 1	202°18.2'	22.5	-	66:56:0401001:245	dep61-1@yandex.ru, Россия, Свердловская область, г. Нижний Тагил, ш. Восточное, д. 28
138 2	8.1.72 1	8.1.72 2	199°38.9'	29.56	-	66:56:0401001:245	dep61-1@yandex.ru, Россия, Свердловская область, г. Нижний Тагил, ш. Восточное, д. 28
138 3	8.1.72 2	8.1.72 3	198°37.3'	30.03	-	66:56:0401001:245	dep61-1@yandex.ru, Россия, Свердловская область, г. Нижний Тагил, ш. Восточное, д. 28
138 4	8.1.72 3	8.1.72 4	200°42.2'	36.35	-	66:56:0401001:245	dep61-1@yandex.ru, Россия, Свердловская область, г. Нижний Тагил, ш. Восточное, д. 28

полное наименование должности	 ДОКУМЕНТ ПОДПИСАН ЭЛЕКТРОННОЙ ПОДПИСЬЮ	инициалы, фамилия
-------------------------------	----------------------------------------------------------------------------------------------------------------------------------	-------------------

Сертификат: 64575127400433833109200328139839306360
 Владелец: ФЕДЕРАЛЬНАЯ СЛУЖБА ГОСУДАРСТВЕННОЙ
 РЕГИСТРАЦИИ, КАДАСТРА И КАРТОГРАФИИ
 Действителен: с 17.05.2022 по 10.08.2023

Земельный участок									
вид объекта недвижимости									
Лист № 82 раздела 3.1			Всего листов раздела 3.1: 225			Всего разделов: 8		Всего листов выписки: 477	
26.10.2022г.									
Кадастровый номер:						66:56:0401001:244			
138 5	8.1.72 4	8.1.72 5	200°46.8'	34.39	-	66:56:0401001:245	dep61-1@yandex.ru, Россия, Свердловская область, г. Нижний Тагил, ш. Восточное, д. 28		
138 6	8.1.72 5	8.1.72 6	111°1.0'	11.93	-	66:56:0401001:245	dep61-1@yandex.ru, Россия, Свердловская область, г. Нижний Тагил, ш. Восточное, д. 28		
138 7	8.1.72 6	8.1.72 7	20°25.1'	46.61	-	66:56:0401001:245	dep61-1@yandex.ru, Россия, Свердловская область, г. Нижний Тагил, ш. Восточное, д. 28		
138 8	8.1.72 7	8.1.72 8	19°45.7'	49.01	-	66:56:0401001:245	dep61-1@yandex.ru, Россия, Свердловская область, г. Нижний Тагил, ш. Восточное, д. 28		
138 9	8.1.72 8	8.1.72 9	19°19.8'	36.04	-	66:56:0401001:245	dep61-1@yandex.ru, Россия, Свердловская область, г. Нижний Тагил, ш. Восточное, д. 28		
139 0	8.1.72 9	8.1.73 0	25°29.5'	34.16	-	66:56:0401001:245	dep61-1@yandex.ru, Россия, Свердловская область, г. Нижний Тагил, ш. Восточное, д. 28		
139 1	8.1.73 0	8.1.73 1	36°24.6'	23.67	-	66:56:0401001:245	dep61-1@yandex.ru, Россия, Свердловская область, г. Нижний Тагил, ш. Восточное, д. 28		
139 2	8.1.73 1	8.1.73 2	43°35.3'	29.56	-	66:56:0401001:245	dep61-1@yandex.ru, Россия, Свердловская область, г. Нижний Тагил, ш. Восточное, д. 28		
139 3	8.1.73 2	8.1.73 3	43°28.6'	30.3	-	66:56:0401001:245	dep61-1@yandex.ru, Россия, Свердловская область, г. Нижний Тагил, ш. Восточное, д. 28		
139 4	8.1.73 3	8.1.73 4	44°31.9'	30.24	-	66:56:0401001:245	dep61-1@yandex.ru, Россия, Свердловская область, г. Нижний Тагил, ш. Восточное, д. 28		
139 5	8.1.73 4	8.1.73 5	43°43.1'	37.61	-	66:56:0401001:245	dep61-1@yandex.ru, Россия, Свердловская область, г. Нижний Тагил, ш. Восточное, д. 28		
139 6	8.1.73 5	8.1.73 6	43°46.1'	10.19	-	66:56:0401001:245	dep61-1@yandex.ru, Россия, Свердловская область, г. Нижний Тагил, ш. Восточное, д. 28		
139 7	8.1.73 6	8.1.73 7	42°19.7'	27.9	-	66:56:0401001:245	dep61-1@yandex.ru, Россия, Свердловская область, г. Нижний Тагил, ш. Восточное, д. 28		
139 8	8.1.73 7	8.1.73 8	48°10.1'	1.92	-	66:56:0401001:245	dep61-1@yandex.ru, Россия, Свердловская область, г. Нижний Тагил, ш. Восточное, д. 28		
139 9	8.1.73 8	8.1.73 9	48°2.5'	18.4	-	66:56:0401001:245	dep61-1@yandex.ru, Россия, Свердловская область, г. Нижний Тагил, ш. Восточное, д. 28		
140 0	8.1.73 9	8.1.74 0	50°13.9'	13.8	-	66:56:0401001:245	dep61-1@yandex.ru, Россия, Свердловская область, г. Нижний Тагил, ш. Восточное, д. 28		
140 1	8.1.74 0	8.1.74 1	55°11.2'	11.04	-	66:56:0401001:245	dep61-1@yandex.ru, Россия, Свердловская область, г. Нижний Тагил, ш. Восточное, д. 28		

полное наименование должности	 ДОКУМЕНТ ПОДПИСАН ЭЛЕКТРОННОЙ ПОДПИСЬЮ	инициалы, фамилия
	Сертификат: 64575127400433833109200328139839306360 Владелец: ФЕДЕРАЛЬНАЯ СЛУЖБА ГОСУДАРСТВЕННОЙ РЕГИСТРАЦИИ, КАДАСТРА И КАРТОГРАФИИ Действителен: с 17.05.2022 по 10.08.2023	


Земельный участок
вид объекта недвижимости

Лист № 83 раздела 3.1	Всего листов раздела 3.1: 225	Всего разделов: 8	Всего листов выписки: 477
-----------------------	-------------------------------	-------------------	---------------------------

26.10.2022г.

Кадастровый номер: 66:56:0401001:244

140 2	8.1.74 1	8.1.74 2	57°1.0'	10.56	-	66:56:0401001:245	dep61-1@yandex.ru, Россия, Свердловская область, г. Нижний Тагил, ш. Восточное, д. 28
140 3	8.1.74 2	8.1.74 3	60°22.5'	11.89	-	66:56:0401001:245	dep61-1@yandex.ru, Россия, Свердловская область, г. Нижний Тагил, ш. Восточное, д. 28
140 4	8.1.74 3	8.1.74 4	63°3.6'	11.63	-	66:56:0401001:245	dep61-1@yandex.ru, Россия, Свердловская область, г. Нижний Тагил, ш. Восточное, д. 28
140 5	8.1.74 4	8.1.74 5	66°28.0'	18.18	-	66:56:0401001:245	dep61-1@yandex.ru, Россия, Свердловская область, г. Нижний Тагил, ш. Восточное, д. 28
140 6	8.1.74 5	8.1.74 6	70°5.2'	24.25	-	66:56:0401001:245	dep61-1@yandex.ru, Россия, Свердловская область, г. Нижний Тагил, ш. Восточное, д. 28
140 7	8.1.74 6	8.1.74 7	71°3.5'	42.27	-	66:56:0401001:245	dep61-1@yandex.ru, Россия, Свердловская область, г. Нижний Тагил, ш. Восточное, д. 28
140 8	8.1.74 7	8.1.74 8	70°0.6'	14.45	-	66:56:0401001:245	dep61-1@yandex.ru, Россия, Свердловская область, г. Нижний Тагил, ш. Восточное, д. 28
140 9	8.1.74 8	8.1.74 9	223°58.1'	20.41	-	66:56:0401001:245	dep61-1@yandex.ru, Россия, Свердловская область, г. Нижний Тагил, ш. Восточное, д. 28
141 0	8.1.74 9	8.1.75 0	223°28.4'	30.52	-	66:56:0401001:245	dep61-1@yandex.ru, Россия, Свердловская область, г. Нижний Тагил, ш. Восточное, д. 28
141 1	8.1.75 0	8.1.75 1	223°42.7'	10.38	-	66:56:0401001:245	dep61-1@yandex.ru, Россия, Свердловская область, г. Нижний Тагил, ш. Восточное, д. 28
141 2	8.1.75 1	8.1.75 2	134°9.9'	2.43	-	66:56:0401001:245	dep61-1@yandex.ru, Россия, Свердловская область, г. Нижний Тагил, ш. Восточное, д. 28
141 3	8.1.75 2	8.1.75 3	224°28.2'	101.74	-	66:56:0401001:245	dep61-1@yandex.ru, Россия, Свердловская область, г. Нижний Тагил, ш. Восточное, д. 28
141 4	8.1.75 3	8.1.75 4	313°46.1'	1.32	-	66:56:0401001:245	dep61-1@yandex.ru, Россия, Свердловская область, г. Нижний Тагил, ш. Восточное, д. 28
141 5	8.1.75 4	8.1.75 5	226°9.2'	1.05	-	66:56:0401001:245	dep61-1@yandex.ru, Россия, Свердловская область, г. Нижний Тагил, ш. Восточное, д. 28
141 6	8.1.75 5	8.1.75 6	226°19.9'	1.82	-	66:56:0401001:245	dep61-1@yandex.ru, Россия, Свердловская область, г. Нижний Тагил, ш. Восточное, д. 28
141 7	8.1.75 6	8.1.75 7	223°13.6'	17.36	-	66:56:0401001:245	dep61-1@yandex.ru, Россия, Свердловская область, г. Нижний Тагил, ш. Восточное, д. 28
141 8	8.1.75 7	8.1.75 8	218°33.5'	2.65	-	66:56:0401001:245	dep61-1@yandex.ru, Россия, Свердловская область, г. Нижний Тагил, ш. Восточное, д. 28

полное наименование должности	 ДОКУМЕНТ ПОДПИСАН ЭЛЕКТРОННОЙ ПОДПИСЬЮ	инициалы, фамилия
-------------------------------	----------------------------------------------------------------------------------------------------------------------------------	-------------------

Сертификат: 64575127400433833109200328139839306360
 Владелец: ФЕДЕРАЛЬНАЯ СЛУЖБА ГОСУДАРСТВЕННОЙ
 РЕГИСТРАЦИИ, КАДАСТРА И КАРТОГРАФИИ
 Действителен: с 17.05.2022 по 10.08.2023


Земельный участок			
вид объекта недвижимости			

Лист № 84 раздела 3.1	Всего листов раздела 3.1: 225	Всего разделов: 8	Всего листов выписки: 477
-----------------------	-------------------------------	-------------------	---------------------------

26.10.2022г.

Кадастровый номер: 66:56:0401001:244

141 9	8.1.75 8	8.1.75 9	222°36.9'	18.18	-	66:56:0401001:245	dep61-1@yandex.ru, Россия, Свердловская область, г. Нижний Тагил, ш. Восточное, д. 28
142 0	8.1.75 9	8.1.76 0	223°30.7'	59.32	-	66:56:0401001:245	dep61-1@yandex.ru, Россия, Свердловская область, г. Нижний Тагил, ш. Восточное, д. 28
142 1	8.1.76 0	8.1.76 1	133°27.1'	10.99	-	66:56:0401001:245	dep61-1@yandex.ru, Россия, Свердловская область, г. Нижний Тагил, ш. Восточное, д. 28
142 2	8.1.76 1	8.1.76 2	43°34.4'	59.35	-	66:56:0401001:245	dep61-1@yandex.ru, Россия, Свердловская область, г. Нижний Тагил, ш. Восточное, д. 28
142 3	8.1.76 2	8.1.76 3	43°33.1'	40.0	-	66:56:0401001:245	dep61-1@yandex.ru, Россия, Свердловская область, г. Нижний Тагил, ш. Восточное, д. 28
142 4	8.1.76 3	8.1.76 4	44°0.4'	15.92	-	66:56:0401001:245	dep61-1@yandex.ru, Россия, Свердловская область, г. Нижний Тагил, ш. Восточное, д. 28
142 5	8.1.76 4	8.1.76 5	132°3.8'	4.42	-	66:56:0401001:245	dep61-1@yandex.ru, Россия, Свердловская область, г. Нижний Тагил, ш. Восточное, д. 28
142 6	8.1.76 5	8.1.76 6	43°47.7'	133.44	-	66:56:0401001:245	dep61-1@yandex.ru, Россия, Свердловская область, г. Нижний Тагил, ш. Восточное, д. 28
142 7	8.1.76 6	8.1.76 7	43°47.2'	91.77	-	66:56:0401001:245	dep61-1@yandex.ru, Россия, Свердловская область, г. Нижний Тагил, ш. Восточное, д. 28
142 8	8.1.76 7	8.1.76 8	44°14.5'	28.85	-	66:56:0401001:245	dep61-1@yandex.ru, Россия, Свердловская область, г. Нижний Тагил, ш. Восточное, д. 28
142 9	8.1.76 8	8.1.76 9	45°30.3'	30.46	-	66:56:0401001:245	dep61-1@yandex.ru, Россия, Свердловская область, г. Нижний Тагил, ш. Восточное, д. 28
143 0	8.1.76 9	8.1.77 0	46°52.4'	41.52	-	66:56:0401001:245	dep61-1@yandex.ru, Россия, Свердловская область, г. Нижний Тагил, ш. Восточное, д. 28
143 1	8.1.77 0	8.1.77 1	48°43.3'	6.43	-	66:56:0401001:245	dep61-1@yandex.ru, Россия, Свердловская область, г. Нижний Тагил, ш. Восточное, д. 28
143 2	8.1.77 1	8.1.77 2	50°42.5'	34.84	-	66:56:0401001:245	dep61-1@yandex.ru, Россия, Свердловская область, г. Нижний Тагил, ш. Восточное, д. 28
143 3	8.1.77 2	8.1.77 3	52°16.3'	35.76	-	66:56:0401001:245	dep61-1@yandex.ru, Россия, Свердловская область, г. Нижний Тагил, ш. Восточное, д. 28
143 4	8.1.77 3	8.1.77 4	52°44.6'	19.52	-	66:56:0401001:245	dep61-1@yandex.ru, Россия, Свердловская область, г. Нижний Тагил, ш. Восточное, д. 28
143 5	8.1.77 4	8.1.77 5	49°1.1'	23.41	-	66:56:0401001:245	dep61-1@yandex.ru, Россия, Свердловская область, г. Нижний Тагил, ш. Восточное, д. 28

	 ДОКУМЕНТ ПОДПИСАН ЭЛЕКТРОННОЙ ПОДПИСЬЮ	
полное наименование должности		инициалы, фамилия

Сертификат: 64575127400433833109200328139839306360
 Владелец: ФЕДЕРАЛЬНАЯ СЛУЖБА ГОСУДАРСТВЕННОЙ
 РЕГИСТРАЦИИ, КАДАСТРА И КАРТОГРАФИИ
 Действителен: с 17.05.2022 по 10.08.2023


Земельный участок			
вид объекта недвижимости			

Лист № 85 раздела 3.1	Всего листов раздела 3.1: 225	Всего разделов: 8	Всего листов выписки: 477
-----------------------	-------------------------------	-------------------	---------------------------

26.10.2022г.

Кадастровый номер: 66:56:0401001:244

143 6	8.1.77 5	8.1.77 6	51°52.5'	5.02	-	66:56:0401001:245	dep61-1@yandex.ru, Россия, Свердловская область, г. Нижний Тагил, ш. Восточное, д. 28
143 7	8.1.77 6	8.1.77 7	53°30.4'	19.5	-	66:56:0401001:245	dep61-1@yandex.ru, Россия, Свердловская область, г. Нижний Тагил, ш. Восточное, д. 28
143 8	8.1.77 7	8.1.77 8	58°16.0'	34.45	-	66:56:0401001:245	dep61-1@yandex.ru, Россия, Свердловская область, г. Нижний Тагил, ш. Восточное, д. 28
143 9	8.1.77 8	8.1.77 9	60°36.4'	42.6	-	66:56:0401001:245	dep61-1@yandex.ru, Россия, Свердловская область, г. Нижний Тагил, ш. Восточное, д. 28
144 0	8.1.77 9	8.1.78 0	62°5.4'	48.22	-	66:56:0401001:245	dep61-1@yandex.ru, Россия, Свердловская область, г. Нижний Тагил, ш. Восточное, д. 28
144 1	8.1.78 0	8.1.78 1	61°42.2'	36.12	-	66:56:0401001:245	dep61-1@yandex.ru, Россия, Свердловская область, г. Нижний Тагил, ш. Восточное, д. 28
144 2	8.1.78 1	8.1.78 2	61°45.2'	17.83	-	66:56:0401001:245	dep61-1@yandex.ru, Россия, Свердловская область, г. Нижний Тагил, ш. Восточное, д. 28
144 3	8.1.78 2	8.1.78 3	53°28.9'	5.23	-	66:56:0401001:245	dep61-1@yandex.ru, Россия, Свердловская область, г. Нижний Тагил, ш. Восточное, д. 28
144 4	8.1.78 3	8.1.78 4	142°58.8'	0.76	-	66:56:0401001:245	dep61-1@yandex.ru, Россия, Свердловская область, г. Нижний Тагил, ш. Восточное, д. 28
144 5	8.1.78 4	8.1.78 5	61°46.7'	19.33	-	66:56:0401001:245	dep61-1@yandex.ru, Россия, Свердловская область, г. Нижний Тагил, ш. Восточное, д. 28
144 6	8.1.78 5	8.1.78 6	62°3.0'	48.11	-	66:56:0401001:245	dep61-1@yandex.ru, Россия, Свердловская область, г. Нижний Тагил, ш. Восточное, д. 28
144 7	8.1.78 6	8.1.78 7	61°49.0'	15.2	-	66:56:0401001:245	dep61-1@yandex.ru, Россия, Свердловская область, г. Нижний Тагил, ш. Восточное, д. 28
144 8	8.1.78 7	8.1.78 8	231°24.9'	21.45	-	66:56:0401001:245	dep61-1@yandex.ru, Россия, Свердловская область, г. Нижний Тагил, ш. Восточное, д. 28
144 9	8.1.78 8	8.1.78 9	231°52.4'	30.08	-	66:56:0401001:245	dep61-1@yandex.ru, Россия, Свердловская область, г. Нижний Тагил, ш. Восточное, д. 28
145 0	8.1.78 9	8.1.79 0	231°15.5'	29.9	-	66:56:0401001:245	dep61-1@yandex.ru, Россия, Свердловская область, г. Нижний Тагил, ш. Восточное, д. 28
145 1	8.1.79 0	8.1.79 1	141°8.3'	8.0	-	66:56:0401001:245	dep61-1@yandex.ru, Россия, Свердловская область, г. Нижний Тагил, ш. Восточное, д. 28
145 2	8.1.79 1	8.1.79 2	51°56.8'	121.92	-	66:56:0401001:245	dep61-1@yandex.ru, Россия, Свердловская область, г. Нижний Тагил, ш. Восточное, д. 28


	 ДОКУМЕНТ ПОДПИСАН ЭЛЕКТРОННОЙ ПОДПИСЬЮ	
полное наименование должности		инициалы, фамилия

Сертификат: 64575127400433833109200328139839306360
 Владелец: ФЕДЕРАЛЬНАЯ СЛУЖБА ГОСУДАРСТВЕННОЙ
 РЕГИСТРАЦИИ, КАДАСТРА И КАРТОГРАФИИ
 Действителен: с 17.05.2022 по 10.08.2023

Земельный участок									
вид объекта недвижимости									
Лист № 86 раздела 3.1			Всего листов раздела 3.1: 225			Всего разделов: 8		Всего листов выписки: 477	
26.10.2022г.									
Кадастровый номер:						66:56:0401001:244			
145 3	8.1.79 2	8.1.79 3	142°6.8'	17.59	-	66:56:0401001:245	dep61-1@yandex.ru, Россия, Свердловская область, г. Нижний Тагил, ш. Восточное, д. 28		
145 4	8.1.79 3	8.1.79 4	233°1.6'	27.45	-	66:56:0401001:245	dep61-1@yandex.ru, Россия, Свердловская область, г. Нижний Тагил, ш. Восточное, д. 28		
145 5	8.1.79 4	8.1.79 5	231°46.2'	17.27	-	66:56:0401001:245	dep61-1@yandex.ru, Россия, Свердловская область, г. Нижний Тагил, ш. Восточное, д. 28		
145 6	8.1.79 5	8.1.79 6	232°56.3'	64.0	-	66:56:0401001:245	dep61-1@yandex.ru, Россия, Свердловская область, г. Нижний Тагил, ш. Восточное, д. 28		
145 7	8.1.79 6	8.1.79 7	231°29.2'	21.41	-	66:56:0401001:245	dep61-1@yandex.ru, Россия, Свердловская область, г. Нижний Тагил, ш. Восточное, д. 28		
145 8	8.1.79 7	8.1.79 8	317°34.7'	0.79	-	66:56:0401001:245	dep61-1@yandex.ru, Россия, Свердловская область, г. Нижний Тагил, ш. Восточное, д. 28		
145 9	8.1.79 8	8.1.79 9	233°33.7'	27.31	-	66:56:0401001:245	dep61-1@yandex.ru, Россия, Свердловская область, г. Нижний Тагил, ш. Восточное, д. 28		
146 0	8.1.79 9	8.1.80 0	232°0.8'	48.06	-	66:56:0401001:245	dep61-1@yandex.ru, Россия, Свердловская область, г. Нижний Тагил, ш. Восточное, д. 28		
146 1	8.1.80 0	8.1.80 1	231°21.0'	36.7	-	66:56:0401001:245	dep61-1@yandex.ru, Россия, Свердловская область, г. Нижний Тагил, ш. Восточное, д. 28		
146 2	8.1.80 1	8.1.80 2	226°24.0'	12.73	-	66:56:0401001:245	dep61-1@yandex.ru, Россия, Свердловская область, г. Нижний Тагил, ш. Восточное, д. 28		
146 3	8.1.80 2	8.1.80 3	225°13.7'	12.44	-	66:56:0401001:245	dep61-1@yandex.ru, Россия, Свердловская область, г. Нижний Тагил, ш. Восточное, д. 28		
146 4	8.1.80 3	8.1.80 4	221°37.2'	23.86	-	66:56:0401001:245	dep61-1@yandex.ru, Россия, Свердловская область, г. Нижний Тагил, ш. Восточное, д. 28		
146 5	8.1.80 4	8.1.80 5	225°24.5'	17.88	-	66:56:0401001:245	dep61-1@yandex.ru, Россия, Свердловская область, г. Нижний Тагил, ш. Восточное, д. 28		
146 6	8.1.80 5	8.1.80 6	227°53.7'	11.62	-	66:56:0401001:245	dep61-1@yandex.ru, Россия, Свердловская область, г. Нижний Тагил, ш. Восточное, д. 28		
146 7	8.1.80 6	8.1.80 7	232°20.0'	156.5	-	66:56:0401001:245	dep61-1@yandex.ru, Россия, Свердловская область, г. Нижний Тагил, ш. Восточное, д. 28		
146 8	8.1.80 7	8.1.80 8	232°26.4'	55.32	-	66:56:0401001:245	dep61-1@yandex.ru, Россия, Свердловская область, г. Нижний Тагил, ш. Восточное, д. 28		
146 9	8.1.80 8	8.1.80 9	232°29.4'	114.08	-	66:56:0401001:245	dep61-1@yandex.ru, Россия, Свердловская область, г. Нижний Тагил, ш. Восточное, д. 28		


полное наименование должности		инициалы, фамилия
	ДОКУМЕНТ ПОДПИСАН ЭЛЕКТРОННОЙ ПОДПИСЬЮ Сертификат: 64575127400433833109200328139839306360 Владелец: ФЕДЕРАЛЬНАЯ СЛУЖБА ГОСУДАРСТВЕННОЙ РЕГИСТРАЦИИ, КАДАСТРА И КАРТОГРАФИИ Действителен: с 17.05.2022 по 10.08.2023	

Земельный участок							
вид объекта недвижимости							
Лист № 87 раздела 3.1		Всего листов раздела 3.1: 225		Всего разделов: 8		Всего листов выписки: 477	
26.10.2022г.							
Кадастровый номер:				66:56:0401001:244			
147 0	8.1.80 9	8.1.81 0	232°16.9'	54.68	-	66:56:0401001:245	dep61-1@yandex.ru, Россия, Свердловская область, г. Нижний Тагил, ш. Восточное, д. 28
147 1	8.1.81 0	8.1.81 1	232°29.1'	18.13	-	66:56:0401001:245	dep61-1@yandex.ru, Россия, Свердловская область, г. Нижний Тагил, ш. Восточное, д. 28
147 2	8.1.81 1	8.1.81 2	231°32.3'	12.17	-	66:56:0401001:245	dep61-1@yandex.ru, Россия, Свердловская область, г. Нижний Тагил, ш. Восточное, д. 28
147 3	8.1.81 2	8.1.81 3	229°53.7'	17.9	-	66:56:0401001:245	dep61-1@yandex.ru, Россия, Свердловская область, г. Нижний Тагил, ш. Восточное, д. 28
147 4	8.1.81 3	8.1.81 4	227°54.7'	34.25	-	66:56:0401001:245	dep61-1@yandex.ru, Россия, Свердловская область, г. Нижний Тагил, ш. Восточное, д. 28
147 5	8.1.81 4	8.1.81 5	224°21.7'	40.02	-	66:56:0401001:245	dep61-1@yandex.ru, Россия, Свердловская область, г. Нижний Тагил, ш. Восточное, д. 28
147 6	8.1.81 5	8.1.81 6	223°16.9'	78.27	-	66:56:0401001:245	dep61-1@yandex.ru, Россия, Свердловская область, г. Нижний Тагил, ш. Восточное, д. 28
147 7	8.1.81 6	8.1.81 7	223°11.0'	114.84	-	66:56:0401001:245	dep61-1@yandex.ru, Россия, Свердловская область, г. Нижний Тагил, ш. Восточное, д. 28
147 8	8.1.81 7	8.1.81 8	223°37.2'	95.71	-	66:56:0401001:245	dep61-1@yandex.ru, Россия, Свердловская область, г. Нижний Тагил, ш. Восточное, д. 28
147 9	8.1.81 8	8.1.81 9	224°57.7'	10.56	-	66:56:0401001:245	dep61-1@yandex.ru, Россия, Свердловская область, г. Нижний Тагил, ш. Восточное, д. 28
148 0	8.1.81 9	8.1.82 0	228°12.5'	19.46	-	66:56:0401001:245	dep61-1@yandex.ru, Россия, Свердловская область, г. Нижний Тагил, ш. Восточное, д. 28
148 1	8.1.82 0	8.1.82 1	231°47.9'	17.56	-	66:56:0401001:245	dep61-1@yandex.ru, Россия, Свердловская область, г. Нижний Тагил, ш. Восточное, д. 28
148 2	8.1.82 1	8.1.82 2	234°59.8'	17.56	-	66:56:0401001:245	dep61-1@yandex.ru, Россия, Свердловская область, г. Нижний Тагил, ш. Восточное, д. 28
148 3	8.1.82 2	8.1.82 3	241°5.7'	17.52	-	66:56:0401001:245	dep61-1@yandex.ru, Россия, Свердловская область, г. Нижний Тагил, ш. Восточное, д. 28
148 4	8.1.82 3	8.1.82 4	244°58.3'	17.85	-	66:56:0401001:245	dep61-1@yandex.ru, Россия, Свердловская область, г. Нижний Тагил, ш. Восточное, д. 28
148 5	8.1.82 4	8.1.82 5	249°3.1'	17.73	-	66:56:0401001:245	dep61-1@yandex.ru, Россия, Свердловская область, г. Нижний Тагил, ш. Восточное, д. 28
148 6	8.1.82 5	8.1.82 6	250°47.0'	29.93	-	66:56:0401001:245	dep61-1@yandex.ru, Россия, Свердловская область, г. Нижний Тагил, ш. Восточное, д. 28

полное наименование должности	 ДОКУМЕНТ ПОДПИСАН ЭЛЕКТРОННОЙ ПОДПИСЬЮ	инициалы, фамилия

Сертификат: 64575127400433833109200328139839306360
 Владелец: ФЕДЕРАЛЬНАЯ СЛУЖБА ГОСУДАРСТВЕННОЙ
 РЕГИСТРАЦИИ, КАДАСТРА И КАРТОГРАФИИ
 Действителен: с 17.05.2022 по 10.08.2023

Земельный участок									
вид объекта недвижимости									
Лист № 88 раздела 3.1			Всего листов раздела 3.1: 225			Всего разделов: 8		Всего листов выписки: 477	
26.10.2022г.									
Кадастровый номер:						66:56:0401001:244			
148 7	8.1.82 6	8.1.82 7	251°19.7'	40.64	-	66:56:0401001:245	dep61-1@yandex.ru, Россия, Свердловская область, г. Нижний Тагил, ш. Восточное, д. 28		
148 8	8.1.82 7	8.1.82 8	246°9.4'	22.04	-	66:56:0401001:245	dep61-1@yandex.ru, Россия, Свердловская область, г. Нижний Тагил, ш. Восточное, д. 28		
148 9	8.1.82 8	8.1.82 9	249°15.2'	23.51	-	66:56:0401001:245	dep61-1@yandex.ru, Россия, Свердловская область, г. Нижний Тагил, ш. Восточное, д. 28		
149 0	8.1.82 9	8.1.83 0	255°37.3'	28.07	-	66:56:0401001:245	dep61-1@yandex.ru, Россия, Свердловская область, г. Нижний Тагил, ш. Восточное, д. 28		
149 1	8.1.83 0	8.1.83 1	44°27.2'	2.97	-	66:56:0401001:245	dep61-1@yandex.ru, Россия, Свердловская область, г. Нижний Тагил, ш. Восточное, д. 28		
149 2	8.1.83 1	8.1.83 2	35°23.8'	11.74	-	66:56:0401001:245	dep61-1@yandex.ru, Россия, Свердловская область, г. Нижний Тагил, ш. Восточное, д. 28		
149 3	8.1.83 2	8.1.83 3	33°4.7'	12.97	-	66:56:0401001:245	dep61-1@yandex.ru, Россия, Свердловская область, г. Нижний Тагил, ш. Восточное, д. 28		
149 4	8.1.83 3	8.1.83 4	28°55.0'	15.37	-	66:56:0401001:245	dep61-1@yandex.ru, Россия, Свердловская область, г. Нижний Тагил, ш. Восточное, д. 28		
149 5	8.1.83 4	8.1.83 5	21°56.9'	15.17	-	66:56:0401001:245	dep61-1@yandex.ru, Россия, Свердловская область, г. Нижний Тагил, ш. Восточное, д. 28		
149 6	8.1.83 5	8.1.83 6	16°21.3'	5.58	-	66:56:0401001:245	dep61-1@yandex.ru, Россия, Свердловская область, г. Нижний Тагил, ш. Восточное, д. 28		
149 7	8.1.83 6	8.1.83 7	17°44.7'	64.05	-	66:56:0401001:245	dep61-1@yandex.ru, Россия, Свердловская область, г. Нижний Тагил, ш. Восточное, д. 28		
149 8	8.1.83 7	8.1.83 8	31°41.6'	23.16	-	66:56:0401001:245	dep61-1@yandex.ru, Россия, Свердловская область, г. Нижний Тагил, ш. Восточное, д. 28		
149 9	8.1.83 8	8.1.83 9	42°49.6'	17.52	-	66:56:0401001:245	dep61-1@yandex.ru, Россия, Свердловская область, г. Нижний Тагил, ш. Восточное, д. 28		
150 0	8.1.83 9	8.1.84 0	44°7.4'	36.09	-	66:56:0401001:245	dep61-1@yandex.ru, Россия, Свердловская область, г. Нижний Тагил, ш. Восточное, д. 28		
150 1	8.1.84 0	8.1.84 1	44°9.6'	100.84	-	66:56:0401001:245	dep61-1@yandex.ru, Россия, Свердловская область, г. Нижний Тагил, ш. Восточное, д. 28		
150 2	8.1.84 1	8.1.84 2	311°35.2'	12.11	-	66:56:0401001:245	dep61-1@yandex.ru, Россия, Свердловская область, г. Нижний Тагил, ш. Восточное, д. 28		
150 3	8.1.84 2	8.1.84 3	223°49.4'	99.14	-	66:56:0401001:245	dep61-1@yandex.ru, Россия, Свердловская область, г. Нижний Тагил, ш. Восточное, д. 28		

полное наименование должности	 ДОКУМЕНТ ПОДПИСАН ЭЛЕКТРОННОЙ ПОДПИСЬЮ Сертификат: 64575127400433833109200328139839306360 Владелец: ФЕДЕРАЛЬНАЯ СЛУЖБА ГОСУДАРСТВЕННОЙ РЕГИСТРАЦИИ, КАДАСТРА И КАРТОГРАФИИ Действителен: с 17.05.2022 по 10.08.2023	инициалы, фамилия


Земельный участок			
вид объекта недвижимости			

Лист № 89 раздела 3.1	Всего листов раздела 3.1: 225	Всего разделов: 8	Всего листов выписки: 477
-----------------------	-------------------------------	-------------------	---------------------------

26.10.2022г.


Кадастровый номер: 66:56:0401001:244

150 4	8.1.84 3	8.1.84 4	224°55.9'	46.94	-	66:56:0401001:245	dep61-1@yandex.ru, Россия, Свердловская область, г. Нижний Тагил, ш. Восточное, д. 28
150 5	8.1.84 4	8.1.84 5	221°18.2'	8.77	-	66:56:0401001:245	dep61-1@yandex.ru, Россия, Свердловская область, г. Нижний Тагил, ш. Восточное, д. 28
150 6	8.1.84 5	8.1.84 6	216°16.7'	7.55	-	66:56:0401001:245	dep61-1@yandex.ru, Россия, Свердловская область, г. Нижний Тагил, ш. Восточное, д. 28
150 7	8.1.84 6	8.1.84 7	213°0.9'	10.59	-	66:56:0401001:245	dep61-1@yandex.ru, Россия, Свердловская область, г. Нижний Тагил, ш. Восточное, д. 28
150 8	8.1.84 7	8.1.84 8	207°54.5'	11.07	-	66:56:0401001:245	dep61-1@yandex.ru, Россия, Свердловская область, г. Нижний Тагил, ш. Восточное, д. 28
150 9	8.1.84 8	8.1.84 9	199°32.6'	11.27	-	66:56:0401001:245	dep61-1@yandex.ru, Россия, Свердловская область, г. Нижний Тагил, ш. Восточное, д. 28
151 0	8.1.84 9	8.1.85 0	197°16.0'	28.98	-	66:56:0401001:245	dep61-1@yandex.ru, Россия, Свердловская область, г. Нижний Тагил, ш. Восточное, д. 28
151 1	8.1.85 0	8.1.85 1	194°46.5'	17.68	-	66:56:0401001:245	dep61-1@yandex.ru, Россия, Свердловская область, г. Нижний Тагил, ш. Восточное, д. 28
151 2	8.1.85 1	8.1.85 2	198°3.5'	16.32	-	66:56:0401001:245	dep61-1@yandex.ru, Россия, Свердловская область, г. Нижний Тагил, ш. Восточное, д. 28
151 3	8.1.85 2	8.1.85 3	202°29.8'	9.64	-	66:56:0401001:245	dep61-1@yandex.ru, Россия, Свердловская область, г. Нижний Тагил, ш. Восточное, д. 28
151 4	8.1.85 3	8.1.85 4	206°39.4'	11.28	-	66:56:0401001:245	dep61-1@yandex.ru, Россия, Свердловская область, г. Нижний Тагил, ш. Восточное, д. 28
151 5	8.1.85 4	8.1.85 5	212°20.5'	10.84	-	66:56:0401001:245	dep61-1@yandex.ru, Россия, Свердловская область, г. Нижний Тагил, ш. Восточное, д. 28
151 6	8.1.85 5	8.1.85 6	217°34.1'	10.66	-	66:56:0401001:245	dep61-1@yandex.ru, Россия, Свердловская область, г. Нижний Тагил, ш. Восточное, д. 28
151 7	8.1.85 6	8.1.85 7	226°19.6'	21.68	-	66:56:0401001:245	dep61-1@yandex.ru, Россия, Свердловская область, г. Нижний Тагил, ш. Восточное, д. 28
151 8	8.1.85 7	8.1.85 8	236°59.5'	13.07	-	66:56:0401001:245	dep61-1@yandex.ru, Россия, Свердловская область, г. Нижний Тагил, ш. Восточное, д. 28
151 9	8.1.85 8	8.1.85 9	237°53.5'	11.76	-	66:56:0401001:245	dep61-1@yandex.ru, Россия, Свердловская область, г. Нижний Тагил, ш. Восточное, д. 28
152 0	8.1.85 9	8.1.86 0	243°10.0'	15.31	-	66:56:0401001:245	dep61-1@yandex.ru, Россия, Свердловская область, г. Нижний Тагил, ш. Восточное, д. 28

	 ДОКУМЕНТ ПОДПИСАН ЭЛЕКТРОННОЙ ПОДПИСЬЮ	
полное наименование должности		инициалы, фамилия

Сертификат: 64575127400433833109200328139839306360
 Владелец: ФЕДЕРАЛЬНАЯ СЛУЖБА ГОСУДАРСТВЕННОЙ
 РЕГИСТРАЦИИ, КАДАСТРА И КАРТОГРАФИИ
 Действителен: с 17.05.2022 по 10.08.2023

Земельный участок							
вид объекта недвижимости							
Лист № 90 раздела 3.1		Всего листов раздела 3.1: 225		Всего разделов: 8		Всего листов выписки: 477	
26.10.2022г.							
Кадастровый номер:				66:56:0401001:244			
152 1	8.1.86 0	8.1.86 1	244°24.1'	37.08	-	66:56:0401001:245	dep61-1@yandex.ru, Россия, Свердловская область, г. Нижний Тагил, ш. Восточное, д. 28
152 2	8.1.86 1	8.1.86 2	243°56.5'	48.56	-	66:56:0401001:245	dep61-1@yandex.ru, Россия, Свердловская область, г. Нижний Тагил, ш. Восточное, д. 28
152 3	8.1.86 2	8.1.86 3	244°8.8'	45.04	-	66:56:0401001:245	dep61-1@yandex.ru, Россия, Свердловская область, г. Нижний Тагил, ш. Восточное, д. 28
152 4	8.1.86 3	8.1.86 4	243°40.9'	20.84	-	66:56:0401001:245	dep61-1@yandex.ru, Россия, Свердловская область, г. Нижний Тагил, ш. Восточное, д. 28
152 5	8.1.86 4	8.1.86 5	233°59.2'	14.85	-	66:56:0401001:245	dep61-1@yandex.ru, Россия, Свердловская область, г. Нижний Тагил, ш. Восточное, д. 28
152 6	8.1.86 5	8.1.86 6	241°42.6'	3.57	-	66:56:0401001:245	dep61-1@yandex.ru, Россия, Свердловская область, г. Нижний Тагил, ш. Восточное, д. 28
152 7	8.1.86 6	8.1.86 7	250°43.4'	27.75	-	66:56:0401001:245	dep61-1@yandex.ru, Россия, Свердловская область, г. Нижний Тагил, ш. Восточное, д. 28
152 8	8.1.86 7	8.1.86 8	249°49.2'	19.1	-	66:56:0401001:245	dep61-1@yandex.ru, Россия, Свердловская область, г. Нижний Тагил, ш. Восточное, д. 28
152 9	8.1.86 8	8.1.86 9	254°24.1'	30.42	-	66:56:0401001:245	dep61-1@yandex.ru, Россия, Свердловская область, г. Нижний Тагил, ш. Восточное, д. 28
153 0	8.1.86 9	8.1.87 0	254°55.6'	35.92	-	66:56:0401001:245	dep61-1@yandex.ru, Россия, Свердловская область, г. Нижний Тагил, ш. Восточное, д. 28
153 1	8.1.87 0	8.1.87 1	254°42.6'	35.91	-	66:56:0401001:245	dep61-1@yandex.ru, Россия, Свердловская область, г. Нижний Тагил, ш. Восточное, д. 28
153 2	8.1.87 1	8.1.87 2	254°59.3'	36.02	-	66:56:0401001:245	dep61-1@yandex.ru, Россия, Свердловская область, г. Нижний Тагил, ш. Восточное, д. 28
153 3	8.1.87 2	8.1.87 3	255°28.6'	29.99	-	66:56:0401001:245	dep61-1@yandex.ru, Россия, Свердловская область, г. Нижний Тагил, ш. Восточное, д. 28
153 4	8.1.87 3	8.1.87 4	254°57.4'	20.58	-	66:56:0401001:245	dep61-1@yandex.ru, Россия, Свердловская область, г. Нижний Тагил, ш. Восточное, д. 28
153 5	8.1.87 4	8.1.87 5	254°59.2'	11.66	-	66:56:0401001:245	dep61-1@yandex.ru, Россия, Свердловская область, г. Нижний Тагил, ш. Восточное, д. 28
153 6	8.1.87 5	8.1.87 6	248°52.7'	3.44	-	66:56:0401001:245	dep61-1@yandex.ru, Россия, Свердловская область, г. Нижний Тагил, ш. Восточное, д. 28
153 7	8.1.87 6	8.1.87 7	249°9.7'	24.96	-	66:56:0401001:245	dep61-1@yandex.ru, Россия, Свердловская область, г. Нижний Тагил, ш. Восточное, д. 28

полное наименование должности		ДОКУМЕНТ ПОДПИСАН	инициалы, фамилия
		ЭЛЕКТРОННОЙ ПОДПИСЬЮ	

Сертификат: 64575127400433833109200328139839306360
 Владелец: ФЕДЕРАЛЬНАЯ СЛУЖБА ГОСУДАРСТВЕННОЙ
 РЕГИСТРАЦИИ, КАДАСТРА И КАРТОГРАФИИ
 Действителен: с 17.05.2022 по 10.08.2023

Земельный участок			
вид объекта недвижимости			

Лист № 91 раздела 3.1	Всего листов раздела 3.1: 225	Всего разделов: 8	Всего листов выписки: 477
-----------------------	-------------------------------	-------------------	---------------------------

26.10.2022г.

Кадастровый номер: 66:56:0401001:244


153 8	8.1.87 7	8.1.87 8	247°53.2'	10.55	-	66:56:0401001:245	dep61-1@yandex.ru, Россия, Свердловская область, г. Нижний Тагил, ш. Восточное, д. 28
153 9	8.1.87 8	8.1.87 9	247°52.0'	18.92	-	66:56:0401001:245	dep61-1@yandex.ru, Россия, Свердловская область, г. Нижний Тагил, ш. Восточное, д. 28
154 0	8.1.87 9	8.1.88 0	336°49.4'	7.11	-	66:56:0401001:809(3)	данные отсутствуют
154 1	8.1.88 0	8.1.88 1	246°31.4'	7.05	-	66:56:0401001:809(3)	данные отсутствуют
154 2	8.1.88 1	8.1.88 2	156°40.3'	6.97	-	66:56:0401001:809(3)	данные отсутствуют
154 3	8.1.88 2	8.1.88 3	250°0.2'	25.41	-	66:56:0401001:245	dep61-1@yandex.ru, Россия, Свердловская область, г. Нижний Тагил, ш. Восточное, д. 28
154 4	8.1.88 3	8.1.88 4	255°26.8'	32.83	-	66:56:0401001:245	dep61-1@yandex.ru, Россия, Свердловская область, г. Нижний Тагил, ш. Восточное, д. 28
154 5	8.1.88 4	8.1.88 5	255°27.3'	52.76	-	66:56:0401001:245	dep61-1@yandex.ru, Россия, Свердловская область, г. Нижний Тагил, ш. Восточное, д. 28
154 6	8.1.88 5	8.1.88 6	254°42.3'	36.32	-	66:56:0401001:245	dep61-1@yandex.ru, Россия, Свердловская область, г. Нижний Тагил, ш. Восточное, д. 28
154 7	8.1.88 6	8.1.88 7	255°2.2'	20.1	-	66:56:0401001:245	dep61-1@yandex.ru, Россия, Свердловская область, г. Нижний Тагил, ш. Восточное, д. 28
154 8	8.1.88 7	8.1.88 8	255°18.9'	24.22	-	66:56:0401001:245	dep61-1@yandex.ru, Россия, Свердловская область, г. Нижний Тагил, ш. Восточное, д. 28
154 9	8.1.88 8	8.1.88 9	255°35.3'	24.11	-	66:56:0401001:245	dep61-1@yandex.ru, Россия, Свердловская область, г. Нижний Тагил, ш. Восточное, д. 28
155 0	8.1.88 9	8.1.89 0	254°28.3'	16.4	-	66:56:0401001:245	dep61-1@yandex.ru, Россия, Свердловская область, г. Нижний Тагил, ш. Восточное, д. 28
155 1	8.1.89 0	8.1.89 1	252°29.5'	18.38	-	66:56:0401001:245	dep61-1@yandex.ru, Россия, Свердловская область, г. Нижний Тагил, ш. Восточное, д. 28
155 2	8.1.89 1	8.1.89 2	248°36.0'	18.03	-	66:56:0401001:245	dep61-1@yandex.ru, Россия, Свердловская область, г. Нижний Тагил, ш. Восточное, д. 28
155 3	8.1.89 2	8.1.89 3	243°54.1'	13.75	-	66:56:0401001:245	dep61-1@yandex.ru, Россия, Свердловская область, г. Нижний Тагил, ш. Восточное, д. 28
155 4	8.1.89 3	8.1.89 4	237°34.0'	12.77	-	66:56:0401001:245	dep61-1@yandex.ru, Россия, Свердловская область, г. Нижний Тагил, ш. Восточное, д. 28

полное наименование должности	ДОКУМЕНТ ПОДПИСАН ЭЛЕКТРОННОЙ ПОДПИСЬЮ	инициалы, фамилия
-------------------------------	-------------------------------------------	-------------------



Сертификат: 64575127400433833109200328139839306360
 Владелец: ФЕДЕРАЛЬНАЯ СЛУЖБА ГОСУДАРСТВЕННОЙ
 РЕГИСТРАЦИИ, КАДАСТРА И КАРТОГРАФИИ
 Действителен: с 17.05.2022 по 10.08.2023

Земельный участок									
вид объекта недвижимости									
Лист № 92 раздела 3.1			Всего листов раздела 3.1: 225			Всего разделов: 8		Всего листов выписки: 477	
26.10.2022г.									
Кадастровый номер:					66:56:0401001:244				
155 5	8.1.89 4	8.1.89 5	235°6.8'	18.73	-	66:56:0401001:245	dep61-1@yandex.ru, Россия, Свердловская область, г. Нижний Тагил, ш. Восточное, д. 28		
155 6	8.1.89 5	8.1.89 6	232°7.5'	13.0	-	66:56:0401001:245	dep61-1@yandex.ru, Россия, Свердловская область, г. Нижний Тагил, ш. Восточное, д. 28		
155 7	8.1.89 6	8.1.89 7	226°9.4'	12.6	-	66:56:0401001:245	dep61-1@yandex.ru, Россия, Свердловская область, г. Нижний Тагил, ш. Восточное, д. 28		
155 8	8.1.89 7	8.1.89 8	223°45.5'	24.16	-	66:56:0401001:245	dep61-1@yandex.ru, Россия, Свердловская область, г. Нижний Тагил, ш. Восточное, д. 28		
155 9	8.1.89 8	8.1.89 9	223°39.0'	18.31	-	66:56:0401001:245	dep61-1@yandex.ru, Россия, Свердловская область, г. Нижний Тагил, ш. Восточное, д. 28		
156 0	8.1.89 9	8.1.90 0	224°25.3'	23.8	-	66:56:0401001:245	dep61-1@yandex.ru, Россия, Свердловская область, г. Нижний Тагил, ш. Восточное, д. 28		
156 1	8.1.90 0	8.1.90 1	230°30.7'	25.4	-	66:56:0401001:245	dep61-1@yandex.ru, Россия, Свердловская область, г. Нижний Тагил, ш. Восточное, д. 28		
156 2	8.1.90 1	8.1.90 2	234°32.2'	17.75	-	66:56:0401001:245	dep61-1@yandex.ru, Россия, Свердловская область, г. Нижний Тагил, ш. Восточное, д. 28		
156 3	8.1.90 2	8.1.90 3	235°42.7'	28.99	-	66:56:0401001:245	dep61-1@yandex.ru, Россия, Свердловская область, г. Нижний Тагил, ш. Восточное, д. 28		
156 4	8.1.90 3	8.1.90 4	231°42.6'	10.89	-	66:56:0401001:245	dep61-1@yandex.ru, Россия, Свердловская область, г. Нижний Тагил, ш. Восточное, д. 28		
156 5	8.1.90 4	8.1.90 5	230°29.6'	25.34	-	66:56:0401001:245	dep61-1@yandex.ru, Россия, Свердловская область, г. Нижний Тагил, ш. Восточное, д. 28		
156 6	8.1.90 5	8.1.90 6	133°35.6'	17.58	-	66:56:0401001:245	dep61-1@yandex.ru, Россия, Свердловская область, г. Нижний Тагил, ш. Восточное, д. 28		
156 7	8.1.90 6	8.1.90 7	224°8.8'	12.33	-	66:56:0401001:245	dep61-1@yandex.ru, Россия, Свердловская область, г. Нижний Тагил, ш. Восточное, д. 28		
156 8	8.1.90 7	8.1.90 8	223°28.8'	23.99	-	66:56:0401001:245	dep61-1@yandex.ru, Россия, Свердловская область, г. Нижний Тагил, ш. Восточное, д. 28		
156 9	8.1.90 8	8.1.90 9	223°29.3'	23.84	-	66:56:0401001:245	dep61-1@yandex.ru, Россия, Свердловская область, г. Нижний Тагил, ш. Восточное, д. 28		
157 0	8.1.90 9	8.1.91 0	223°28.1'	30.18	-	66:56:0401001:245	dep61-1@yandex.ru, Россия, Свердловская область, г. Нижний Тагил, ш. Восточное, д. 28		
157 1	8.1.91 0	8.1.91 1	223°44.4'	18.01	-	66:56:0401001:245	dep61-1@yandex.ru, Россия, Свердловская область, г. Нижний Тагил, ш. Восточное, д. 28		

полное наименование должности	 ДОКУМЕНТ ПОДПИСАН ЭЛЕКТРОННОЙ ПОДПИСЬЮ	инициалы, фамилия


Земельный участок			
вид объекта недвижимости			

Лист № 93 раздела 3.1	Всего листов раздела 3.1: 225	Всего разделов: 8	Всего листов выписки: 477
-----------------------	-------------------------------	-------------------	---------------------------

26.10.2022г.

Кадастровый номер: 66:56:0401001:244

157 2	8.1.91 1	8.1.91 2	223°33.6'	24.19	-	66:56:0401001:245	dep61-1@yandex.ru, Россия, Свердловская область, г. Нижний Тагил, ш. Восточное, д. 28
157 3	8.1.91 2	8.1.91 3	223°49.7'	23.86	-	66:56:0401001:245	dep61-1@yandex.ru, Россия, Свердловская область, г. Нижний Тагил, ш. Восточное, д. 28
157 4	8.1.91 3	8.1.91 4	132°57.7'	11.53	-	66:56:0401001:245	dep61-1@yandex.ru, Россия, Свердловская область, г. Нижний Тагил, ш. Восточное, д. 28
157 5	8.1.91 4	8.1.91 5	43°45.5'	279.65	-	66:56:0401001:245	dep61-1@yandex.ru, Россия, Свердловская область, г. Нижний Тагил, ш. Восточное, д. 28
157 6	8.1.91 5	8.1.91 6	43°56.6'	64.76	-	66:56:0401001:245	dep61-1@yandex.ru, Россия, Свердловская область, г. Нижний Тагил, ш. Восточное, д. 28
157 7	8.1.91 6	8.1.91 7	55°55.9'	39.04	-	66:56:0401001:245	dep61-1@yandex.ru, Россия, Свердловская область, г. Нижний Тагил, ш. Восточное, д. 28
157 8	8.1.91 7	8.1.91 8	64°2.1'	20.05	-	66:56:0401001:245	dep61-1@yandex.ru, Россия, Свердловская область, г. Нижний Тагил, ш. Восточное, д. 28
157 9	8.1.91 8	8.1.91 9	73°5.3'	48.06	-	66:56:0401001:245	dep61-1@yandex.ru, Россия, Свердловская область, г. Нижний Тагил, ш. Восточное, д. 28
158 0	8.1.91 9	8.1.92 0	75°17.8'	67.6	-	66:56:0401001:245	dep61-1@yandex.ru, Россия, Свердловская область, г. Нижний Тагил, ш. Восточное, д. 28
158 1	8.1.92 0	8.1.92 1	74°53.9'	31.86	-	66:56:0401001:245	dep61-1@yandex.ru, Россия, Свердловская область, г. Нижний Тагил, ш. Восточное, д. 28
158 2	8.1.92 1	8.1.92 2	240°5.8'	12.05	-	66:56:0401001:245	dep61-1@yandex.ru, Россия, Свердловская область, г. Нижний Тагил, ш. Восточное, д. 28
158 3	8.1.92 2	8.1.92 3	234°17.8'	23.37	-	66:56:0401001:245	dep61-1@yandex.ru, Россия, Свердловская область, г. Нижний Тагил, ш. Восточное, д. 28
158 4	8.1.92 3	8.1.92 4	227°56.2'	13.39	-	66:56:0401001:245	dep61-1@yandex.ru, Россия, Свердловская область, г. Нижний Тагил, ш. Восточное, д. 28
158 5	8.1.92 4	8.1.92 5	224°34.1'	7.51	-	66:56:0401001:245	dep61-1@yandex.ru, Россия, Свердловская область, г. Нижний Тагил, ш. Восточное, д. 28
158 6	8.1.92 5	8.1.92 6	224°11.3'	23.46	-	66:56:0401001:245	dep61-1@yandex.ru, Россия, Свердловская область, г. Нижний Тагил, ш. Восточное, д. 28
158 7	8.1.92 6	8.1.92 7	230°52.4'	6.91	-	66:56:0401001:245	dep61-1@yandex.ru, Россия, Свердловская область, г. Нижний Тагил, ш. Восточное, д. 28
158 8	8.1.92 7	8.1.92 8	230°1.6'	41.64	-	66:56:0401001:245	dep61-1@yandex.ru, Россия, Свердловская область, г. Нижний Тагил, ш. Восточное, д. 28

	 ДОКУМЕНТ ПОДПИСАН ЭЛЕКТРОННОЙ ПОДПИСЬЮ	
полное наименование должности		инициалы, фамилия

Сертификат: 64575127400433833109200328139839306360
 Владелец: ФЕДЕРАЛЬНАЯ СЛУЖБА ГОСУДАРСТВЕННОЙ
 РЕГИСТРАЦИИ, КАДАСТРА И КАРТОГРАФИИ
 Действителен: с 17.05.2022 по 10.08.2023

Земельный участок							
вид объекта недвижимости							
Лист № 94 раздела 3.1		Всего листов раздела 3.1: 225		Всего разделов: 8		Всего листов выписки: 477	
26.10.2022г.							
Кадастровый номер:				66:56:0401001:244			
158 9	8.1.92 8	8.1.92 9	225°56.3'	6.47	-	66:56:0401001:245	der61-1@yandex.ru, Россия, Свердловская область, г. Нижний Тагил, ш. Восточное, д. 28
159 0	8.1.92 9	8.1.93 0	225°18.4'	53.02	-	66:56:0401001:245	der61-1@yandex.ru, Россия, Свердловская область, г. Нижний Тагил, ш. Восточное, д. 28
159 1	8.1.93 0	8.1.93 1	224°34.7'	72.95	-	66:56:0401001:245	der61-1@yandex.ru, Россия, Свердловская область, г. Нижний Тагил, ш. Восточное, д. 28
159 2	8.1.93 1	8.1.93 2	225°39.8'	50.74	-	66:56:0401001:245	der61-1@yandex.ru, Россия, Свердловская область, г. Нижний Тагил, ш. Восточное, д. 28
159 3	8.1.93 2	8.1.93 3	227°26.6'	43.63	-	66:56:0401001:245	der61-1@yandex.ru, Россия, Свердловская область, г. Нижний Тагил, ш. Восточное, д. 28
159 4	8.1.93 3	8.1.93 4	229°6.5'	10.46	-	66:56:0401001:245	der61-1@yandex.ru, Россия, Свердловская область, г. Нижний Тагил, ш. Восточное, д. 28
159 5	8.1.93 4	8.1.93 5	234°6.6'	26.08	-	66:56:0401001:245	der61-1@yandex.ru, Россия, Свердловская область, г. Нижний Тагил, ш. Восточное, д. 28
159 6	8.1.93 5	8.1.93 6	230°36.4'	18.67	-	66:56:0401001:245	der61-1@yandex.ru, Россия, Свердловская область, г. Нижний Тагил, ш. Восточное, д. 28
159 7	8.1.93 6	8.1.93 7	223°57.7'	30.41	-	66:56:0401001:245	der61-1@yandex.ru, Россия, Свердловская область, г. Нижний Тагил, ш. Восточное, д. 28
159 8	8.1.93 7	8.1.93 8	223°23.2'	35.9	-	66:56:0401001:245	der61-1@yandex.ru, Россия, Свердловская область, г. Нижний Тагил, ш. Восточное, д. 28
159 9	8.1.93 8	8.1.93 9	222°32.9'	21.83	-	66:56:0401001:245	der61-1@yandex.ru, Россия, Свердловская область, г. Нижний Тагил, ш. Восточное, д. 28
160 0	8.1.93 9	8.1.94 0	223°38.9'	64.14	-	66:56:0401001:245	der61-1@yandex.ru, Россия, Свердловская область, г. Нижний Тагил, ш. Восточное, д. 28
160 1	8.1.94 0	8.1.94 1	223°49.0'	92.08	-	66:56:0401001:245	der61-1@yandex.ru, Россия, Свердловская область, г. Нижний Тагил, ш. Восточное, д. 28
160 2	8.1.94 1	8.1.94 2	223°42.1'	29.02	-	66:56:0401001:245	der61-1@yandex.ru, Россия, Свердловская область, г. Нижний Тагил, ш. Восточное, д. 28
160 3	8.1.94 2	8.1.94 3	222°56.7'	27.4	-	66:56:0401001:245	der61-1@yandex.ru, Россия, Свердловская область, г. Нижний Тагил, ш. Восточное, д. 28
160 4	8.1.94 3	8.1.94 4	223°21.8'	112.39	-	66:56:0401001:245	der61-1@yandex.ru, Россия, Свердловская область, г. Нижний Тагил, ш. Восточное, д. 28
160 5	8.1.94 4	8.1.94 5	223°4.7'	29.74	-	66:56:0401001:245	der61-1@yandex.ru, Россия, Свердловская область, г. Нижний Тагил, ш. Восточное, д. 28

полное наименование должности	 ДОКУМЕНТ ПОДПИСАН ЭЛЕКТРОННОЙ ПОДПИСЬЮ Сертификат: 64575127400433833109200328139839306360 Владелец: ФЕДЕРАЛЬНАЯ СЛУЖБА ГОСУДАРСТВЕННОЙ РЕГИСТРАЦИИ, КАДАСТРА И КАРТОГРАФИИ Действителен: с 17.05.2022 по 10.08.2023	инициалы, фамилия


Земельный участок
вид объекта недвижимости

Лист № 95 раздела 3.1	Всего листов раздела 3.1: 225	Всего разделов: 8	Всего листов выписки: 477
-----------------------	-------------------------------	-------------------	---------------------------

26.10.2022г.

Кадастровый номер: 66:56:0401001:244

160 6	8.1.94 5	8.1.94 6	222°14.2'	14.52	-	66:56:0401001:245	der61-1@yandex.ru, Россия, Свердловская область, г. Нижний Тагил, ш. Восточное, д. 28
160 7	8.1.94 6	8.1.94 7	217°11.5'	14.99	-	66:56:0401001:245	der61-1@yandex.ru, Россия, Свердловская область, г. Нижний Тагил, ш. Восточное, д. 28
160 8	8.1.94 7	8.1.94 8	213°28.7'	8.25	-	66:56:0401001:245	der61-1@yandex.ru, Россия, Свердловская область, г. Нижний Тагил, ш. Восточное, д. 28
160 9	8.1.94 8	8.1.94 9	209°36.1'	6.42	-	66:56:0401001:245	der61-1@yandex.ru, Россия, Свердловская область, г. Нижний Тагил, ш. Восточное, д. 28
161 0	8.1.94 9	8.1.95 0	209°39.5'	9.94	-	66:56:0401001:245	der61-1@yandex.ru, Россия, Свердловская область, г. Нижний Тагил, ш. Восточное, д. 28
161 1	8.1.95 0	8.1.95 1	204°40.9'	5.58	-	66:56:0401001:245	der61-1@yandex.ru, Россия, Свердловская область, г. Нижний Тагил, ш. Восточное, д. 28
161 2	8.1.95 1	8.1.95 2	200°13.1'	9.35	-	66:56:0401001:245	der61-1@yandex.ru, Россия, Свердловская область, г. Нижний Тагил, ш. Восточное, д. 28
161 3	8.1.95 2	8.1.95 3	195°33.2'	10.26	-	66:56:0401001:245	der61-1@yandex.ru, Россия, Свердловская область, г. Нижний Тагил, ш. Восточное, д. 28
161 4	8.1.95 3	8.1.95 4	190°54.7'	5.92	-	66:56:0401001:245	der61-1@yandex.ru, Россия, Свердловская область, г. Нижний Тагил, ш. Восточное, д. 28
161 5	8.1.95 4	8.1.95 5	347°46.8'	23.34	-	66:56:0401001:245	der61-1@yandex.ru, Россия, Свердловская область, г. Нижний Тагил, ш. Восточное, д. 28
161 6	8.1.95 5	8.1.95 6	347°54.1'	8.54	-	66:56:0401001:245	der61-1@yandex.ru, Россия, Свердловская область, г. Нижний Тагил, ш. Восточное, д. 28
161 7	8.1.95 6	8.1.95 7	351°11.7'	23.52	-	66:56:0401001:245	der61-1@yandex.ru, Россия, Свердловская область, г. Нижний Тагил, ш. Восточное, д. 28
161 8	8.1.95 7	8.1.95 8	359°30.0'	12.61	-	66:56:0401001:245	der61-1@yandex.ru, Россия, Свердловская область, г. Нижний Тагил, ш. Восточное, д. 28
161 9	8.1.95 8	8.1.95 9	5°18.0'	8.34	-	66:56:0401001:245	der61-1@yandex.ru, Россия, Свердловская область, г. Нижний Тагил, ш. Восточное, д. 28
162 0	8.1.95 9	8.1.96 0	10°12.2'	11.68	-	66:56:0401001:245	der61-1@yandex.ru, Россия, Свердловская область, г. Нижний Тагил, ш. Восточное, д. 28
162 1	8.1.96 0	8.1.96 1	12°42.6'	10.27	-	66:56:0401001:245	der61-1@yandex.ru, Россия, Свердловская область, г. Нижний Тагил, ш. Восточное, д. 28
162 2	8.1.96 1	8.1.96 2	18°5.1'	6.73	-	66:56:0401001:245	der61-1@yandex.ru, Россия, Свердловская область, г. Нижний Тагил, ш. Восточное, д. 28

полное наименование должности	 ДОКУМЕНТ ПОДПИСАН ЭЛЕКТРОННОЙ ПОДПИСЬЮ	инициалы, фамилия
-------------------------------	----------------------------------------------------------------------------------------------------------------------------------	-------------------

Сертификат: 64575127400433833109200328139839306360
 Владелец: ФЕДЕРАЛЬНАЯ СЛУЖБА ГОСУДАРСТВЕННОЙ
 РЕГИСТРАЦИИ, КАДАСТРА И КАРТОГРАФИИ
 Действителен: с 17.05.2022 по 10.08.2023

Земельный участок			
вид объекта недвижимости			


Лист № 96 раздела 3.1	Всего листов раздела 3.1: 225	Всего разделов: 8	Всего листов выписки: 477
-----------------------	-------------------------------	-------------------	---------------------------

26.10.2022г.

Кадастровый номер:

66:56:0401001:244

162 3	8.1.96 2	8.1.96 3	22°19.1'	7.0	-	66:56:0401001:245	dep61-1@yandex.ru, Россия, Свердловская область, г. Нижний Тагил, ш. Восточное, д. 28
162 4	8.1.96 3	8.1.96 4	25°57.8'	11.49	-	66:56:0401001:245	dep61-1@yandex.ru, Россия, Свердловская область, г. Нижний Тагил, ш. Восточное, д. 28
162 5	8.1.96 4	8.1.96 5	31°31.0'	13.68	-	66:56:0401001:245	dep61-1@yandex.ru, Россия, Свердловская область, г. Нижний Тагил, ш. Восточное, д. 28
162 6	8.1.96 5	8.1.96 6	42°6.8'	28.65	-	66:56:0401001:245	dep61-1@yandex.ru, Россия, Свердловская область, г. Нижний Тагил, ш. Восточное, д. 28
162 7	8.1.96 6	8.1.96 7	43°32.0'	103.37	-	66:56:0401001:245	dep61-1@yandex.ru, Россия, Свердловская область, г. Нижний Тагил, ш. Восточное, д. 28
162 8	8.1.96 7	8.1.96 8	313°29.4'	11.54	-	66:56:0401001:245	dep61-1@yandex.ru, Россия, Свердловская область, г. Нижний Тагил, ш. Восточное, д. 28
162 9	8.1.96 8	8.1.96 9	223°32.1'	103.44	-	66:56:0401001:245	dep61-1@yandex.ru, Россия, Свердловская область, г. Нижний Тагил, ш. Восточное, д. 28
163 0	8.1.96 9	8.1.97 0	222°5.7'	29.16	-	66:56:0401001:245	dep61-1@yandex.ru, Россия, Свердловская область, г. Нижний Тагил, ш. Восточное, д. 28
163 1	8.1.97 0	8.1.97 1	211°31.4'	14.38	-	66:56:0401001:245	dep61-1@yandex.ru, Россия, Свердловская область, г. Нижний Тагил, ш. Восточное, д. 28
163 2	8.1.97 1	8.1.97 2	205°59.0'	11.89	-	66:56:0401001:245	dep61-1@yandex.ru, Россия, Свердловская область, г. Нижний Тагил, ш. Восточное, д. 28
163 3	8.1.97 2	8.1.97 3	202°22.8'	7.35	-	66:56:0401001:245	dep61-1@yandex.ru, Россия, Свердловская область, г. Нижний Тагил, ш. Восточное, д. 28
163 4	8.1.97 3	8.1.97 4	198°0.2'	7.15	-	66:56:0401001:245	dep61-1@yandex.ru, Россия, Свердловская область, г. Нижний Тагил, ш. Восточное, д. 28
163 5	8.1.97 4	8.1.97 5	192°44.4'	10.61	-	66:56:0401001:245	dep61-1@yandex.ru, Россия, Свердловская область, г. Нижний Тагил, ш. Восточное, д. 28
163 6	8.1.97 5	8.1.97 6	190°8.4'	8.07	-	66:56:0401001:245	dep61-1@yandex.ru, Россия, Свердловская область, г. Нижний Тагил, ш. Восточное, д. 28
163 7	8.1.97 6	8.1.97 7	347°12.2'	5.82	-	66:56:0401001:245	dep61-1@yandex.ru, Россия, Свердловская область, г. Нижний Тагил, ш. Восточное, д. 28
163 8	8.1.97 7	8.1.97 8	347°23.0'	36.44	-	66:56:0401001:245	dep61-1@yandex.ru, Россия, Свердловская область, г. Нижний Тагил, ш. Восточное, д. 28
163 9	8.1.97 8	8.1.97 9	347°31.6'	36.02	-	66:56:0401001:245	dep61-1@yandex.ru, Россия, Свердловская область, г. Нижний Тагил, ш. Восточное, д. 28

	 ДОКУМЕНТ ПОДПИСАН ЭЛЕКТРОННОЙ ПОДПИСЬЮ	
полное наименование должности		инициалы, фамилия

Сертификат: 64575127400433833109200328139839306360
 Владелец: ФЕДЕРАЛЬНАЯ СЛУЖБА ГОСУДАРСТВЕННОЙ
 РЕГИСТРАЦИИ, КАДАСТРА И КАРТОГРАФИИ
 Действителен: с 17.05.2022 по 10.08.2023


Земельный участок			
вид объекта недвижимости			

Лист № 97 раздела 3.1	Всего листов раздела 3.1: 225	Всего разделов: 8	Всего листов выписки: 477
-----------------------	-------------------------------	-------------------	---------------------------

26.10.2022г.


Кадастровый номер: 66:56:0401001:244

164 0	8.1.97 9	8.1.98 0	350°14.8'	32.7	-	66:56:0401001:245	der61-1@yandex.ru, Россия, Свердловская область, г. Нижний Тагил, ш. Восточное, д. 28
164 1	8.1.98 0	8.1.98 1	352°53.6'	35.56	-	66:56:0401001:245	der61-1@yandex.ru, Россия, Свердловская область, г. Нижний Тагил, ш. Восточное, д. 28
164 2	8.1.98 1	8.1.98 2	352°56.9'	23.87	-	66:56:0401001:245	der61-1@yandex.ru, Россия, Свердловская область, г. Нижний Тагил, ш. Восточное, д. 28
164 3	8.1.98 2	8.1.98 3	349°12.1'	18.47	-	66:56:0401001:245	der61-1@yandex.ru, Россия, Свердловская область, г. Нижний Тагил, ш. Восточное, д. 28
164 4	8.1.98 3	8.1.98 4	344°22.2'	12.47	-	66:56:0401001:245	der61-1@yandex.ru, Россия, Свердловская область, г. Нижний Тагил, ш. Восточное, д. 28
164 5	8.1.98 4	8.1.98 5	337°16.6'	12.81	-	66:56:0401001:245	der61-1@yandex.ru, Россия, Свердловская область, г. Нижний Тагил, ш. Восточное, д. 28
164 6	8.1.98 5	8.1.98 6	329°45.4'	12.41	-	66:56:0401001:245	der61-1@yandex.ru, Россия, Свердловская область, г. Нижний Тагил, ш. Восточное, д. 28
164 7	8.1.98 6	8.1.98 7	326°32.2'	13.33	-	66:56:0401001:245	der61-1@yandex.ru, Россия, Свердловская область, г. Нижний Тагил, ш. Восточное, д. 28
164 8	8.1.98 7	8.1.98 8	318°30.9'	8.65	-	66:56:0401001:245	der61-1@yandex.ru, Россия, Свердловская область, г. Нижний Тагил, ш. Восточное, д. 28
164 9	8.1.98 8	8.1.98 9	313°38.5'	66.2	-	66:56:0401001:245	der61-1@yandex.ru, Россия, Свердловская область, г. Нижний Тагил, ш. Восточное, д. 28
165 0	8.1.98 9	8.1.99 0	223°38.5'	11.64	-	66:56:0401001:245	der61-1@yandex.ru, Россия, Свердловская область, г. Нижний Тагил, ш. Восточное, д. 28
165 1	8.1.99 0	8.1.99 1	132°48.5'	19.04	-	66:56:0401001:245	der61-1@yandex.ru, Россия, Свердловская область, г. Нижний Тагил, ш. Восточное, д. 28
165 2	8.1.99 1	8.1.99 2	133°58.1'	47.1	-	66:56:0401001:245	der61-1@yandex.ru, Россия, Свердловская область, г. Нижний Тагил, ш. Восточное, д. 28
165 3	8.1.99 2	8.1.99 3	138°33.7'	8.08	-	66:56:0401001:245	der61-1@yandex.ru, Россия, Свердловская область, г. Нижний Тагил, ш. Восточное, д. 28
165 4	8.1.99 3	8.1.99 4	146°32.0'	12.84	-	66:56:0401001:245	der61-1@yandex.ru, Россия, Свердловская область, г. Нижний Тагил, ш. Восточное, д. 28
165 5	8.1.99 4	8.1.99 5	149°47.1'	11.94	-	66:56:0401001:245	der61-1@yandex.ru, Россия, Свердловская область, г. Нижний Тагил, ш. Восточное, д. 28
165 6	8.1.99 5	8.1.99 6	157°13.7'	12.17	-	66:56:0401001:245	der61-1@yandex.ru, Россия, Свердловская область, г. Нижний Тагил, ш. Восточное, д. 28

	 ДОКУМЕНТ ПОДПИСАН ЭЛЕКТРОННОЙ ПОДПИСЬЮ	
полное наименование должности		инициалы, фамилия

Сертификат: 64575127400433833109200328139839306360
 Владелец: ФЕДЕРАЛЬНАЯ СЛУЖБА ГОСУДАРСТВЕННОЙ
 РЕГИСТРАЦИИ, КАДАСТРА И КАРТОГРАФИИ
 Действителен: с 17.05.2022 по 10.08.2023

Земельный участок							
вид объекта недвижимости							
Лист № 98 раздела 3.1		Всего листов раздела 3.1: 225		Всего разделов: 8		Всего листов выписки: 477	
26.10.2022г.							
Кадастровый номер:				66:56:0401001:244			
165 7	8.1.99 6	8.1.99 7	164°25.8'	11.96	-	66:56:0401001:245	dep61-1@yandex.ru, Россия, Свердловская область, г. Нижний Тагил, ш. Восточное, д. 28
165 8	8.1.99 7	8.1.99 8	169°10.1'	18.09	-	66:56:0401001:245	dep61-1@yandex.ru, Россия, Свердловская область, г. Нижний Тагил, ш. Восточное, д. 28
165 9	8.1.99 8	8.1.99 9	172°57.0'	23.71	-	66:56:0401001:245	dep61-1@yandex.ru, Россия, Свердловская область, г. Нижний Тагил, ш. Восточное, д. 28
166 0	8.1.99 9	8.1.10 00	172°53.1'	35.68	-	66:56:0401001:245	dep61-1@yandex.ru, Россия, Свердловская область, г. Нижний Тагил, ш. Восточное, д. 28
166 1	8.1.10 00	8.1.10 01	170°15.8'	32.93	-	66:56:0401001:245	dep61-1@yandex.ru, Россия, Свердловская область, г. Нижний Тагил, ш. Восточное, д. 28
166 2	8.1.10 01	8.1.10 02	167°31.3'	36.14	-	66:56:0401001:245	dep61-1@yandex.ru, Россия, Свердловская область, г. Нижний Тагил, ш. Восточное, д. 28
166 3	8.1.10 02	8.1.10 03	167°23.2'	36.45	-	66:56:0401001:245	dep61-1@yandex.ru, Россия, Свердловская область, г. Нижний Тагил, ш. Восточное, д. 28
166 4	8.1.10 03	8.1.10 04	167°13.5'	24.24	-	66:56:0401001:245	dep61-1@yandex.ru, Россия, Свердловская область, г. Нижний Тагил, ш. Восточное, д. 28
166 5	8.1.10 04	8.1.10 05	168°50.3'	40.81	-	66:56:0401001:245	dep61-1@yandex.ru, Россия, Свердловская область, г. Нижний Тагил, ш. Восточное, д. 28
166 6	8.1.10 05	8.1.10 06	167°59.0'	44.24	-	66:56:0401001:245	dep61-1@yandex.ru, Россия, Свердловская область, г. Нижний Тагил, ш. Восточное, д. 28
166 7	8.1.10 06	8.1.10 07	167°39.0'	36.19	-	66:56:0401001:245	dep61-1@yandex.ru, Россия, Свердловская область, г. Нижний Тагил, ш. Восточное, д. 28
166 8	8.1.10 07	8.1.10 08	167°15.9'	24.77	-	66:56:0401001:245	dep61-1@yandex.ru, Россия, Свердловская область, г. Нижний Тагил, ш. Восточное, д. 28
166 9	8.1.10 08	8.1.10 09	341°39.7'	75.14	-	66:56:0401001:5	данные отсутствуют
167 0	8.1.10 09	8.1.10 10	341°48.4'	92.65	-	66:56:0401001:246	dep61-1@yandex.ru, Россия, Свердловская область, г. Нижний Тагил, ш. Восточное, д. 28
167 1	8.1.10 10	8.1.10 11	342°4.4'	167.58	-	66:56:0401001:29	данные отсутствуют
167 2	8.1.10 11	8.1.10 12	312°56.9'	59.48	-	66:56:0401001:29	данные отсутствуют
167 3	8.1.10 12	8.1.10 13	312°57.5'	67.5	-	66:56:0401001:29	данные отсутствуют

полное наименование должности	 ДОКУМЕНТ ПОДПИСАН ЭЛЕКТРОННОЙ ПОДПИСЬЮ	инициалы, фамилия
-------------------------------	-------------------------------------------------------------------------------------------------------------------------------	-------------------


Сертификат: 64575127400433833109200328139839306360
 Владелец: ФЕДЕРАЛЬНАЯ СЛУЖБА ГОСУДАРСТВЕННОЙ
 РЕГИСТРАЦИИ, КАДАСТРА И КАРТОГРАФИИ
 Действителен: с 17.05.2022 по 10.08.2023

Земельный участок							
вид объекта недвижимости							
Лист № 99 раздела 3.1		Всего листов раздела 3.1: 225		Всего разделов: 8		Всего листов выписки: 477	
26.10.2022г.							
Кадастровый номер:				66:56:0401001:244			
167 4	8.1.10 13	8.1.10 14	43°46.7'	38.49	-	данные отсутствуют	данные отсутствуют
167 5	8.1.10 14	8.1.10 15	43°46.9'	616.5	-	данные отсутствуют	данные отсутствуют
167 6	8.1.10 15	8.1.10 16	133°38.9'	187.84	-	66:56:0401001:919	Россия, Свердловская область, г. Нижний Тагил, ул. Гвардейская, д. 6, кв. 15
167 7	8.1.10 15	8.1.10 15			данные отсутствуют	66:56:0401001:70	Россия, Свердловская область, г. Нижний Тагил, ул. Тагилстроевская, д. 21, кв. 39
167 8	8.1.10 16	8.1.10 17	41°50.8'	56.57	-	66:56:0401001:919	Россия, Свердловская область, г. Нижний Тагил, ул. Гвардейская, д. 6, кв. 15
167 9	8.1.10 17	8.1.10 18	88°12.0'	242.26	-	66:56:0401001:885	данные отсутствуют
168 0	8.1.10 18	8.1.10 19	43°14.5'	19.82	-	66:56:0401001:885	данные отсутствуют
168 1	8.1.10 19	8.1.10 20	43°14.6'	59.06	-	66:56:0401001:1	данные отсутствуют
168 2	8.1.10 20	8.1.10 21	357°48.8'	32.24	-	66:56:0401001:1	данные отсутствуют
168 3	8.1.10 21	8.1.10 22	42°59.6'	36.37	-	данные отсутствуют	данные отсутствуют
168 4	8.1.10 22	8.1.10 23	42°42.5'	1.06	-	данные отсутствуют	данные отсутствуют
168 5	8.1.10 23	8.1.10 24	43°0.0'	18.64	-	66:56:0401001:824(1)	данные отсутствуют
168 6	8.1.10 24	8.1.10 25	42°56.6'	1.38	-	66:56:0401001:824(1)	данные отсутствуют
168 7	8.1.10 25	8.1.10 26	42°59.0'	53.23	-	данные отсутствуют	данные отсутствуют
168 8	8.1.10 26	8.1.10 27	42°59.5'	179.59	-	данные отсутствуют	данные отсутствуют
168 9	8.1.10 27	8.1.10 28	77°53.7'	40.58	-	66:56:0401001:913(2)	622012, Россия, Свердловская область, г. Нижний Тагил, ш. Северное, д. 21
169 0	8.1.10 28	8.1.10 29	44°0.1'	45.43	-	66:56:0401001:913(2)	622012, Россия, Свердловская область, г. Нижний Тагил, ш. Северное, д. 21

полное наименование должности	 ДОКУМЕНТ ПОДПИСАН ЭЛЕКТРОННОЙ ПОДПИСЬЮ	инициалы, фамилия
-------------------------------	----------------------------------------------------------------------------------------------------------------------------------	-------------------


Сертификат: 64575127400433833109200328139839306360
 Владелец: ФЕДЕРАЛЬНАЯ СЛУЖБА ГОСУДАРСТВЕННОЙ
 РЕГИСТРАЦИИ, КАДАСТРА И КАРТОГРАФИИ
 Действителен: с 17.05.2022 по 10.08.2023

Земельный участок									
вид объекта недвижимости									
Лист № 100 раздела 3.1			Всего листов раздела 3.1: 225			Всего разделов: 8		Всего листов выписки: 477	
26.10.2022г.									
Кадастровый номер:					66:56:0401001:244				
169 1	8.1.10 29	8.1.10 30	43°57.2'	10.45	-	66:56:0401001:154, 66:56:0401001:913(2)	622012, Россия, Свердловская область, г. Нижний Тагил, ш. Северное, д. 21		
169 2	8.1.10 30	8.1.10 31	43°59.6'	587.06	-	66:56:0401001:913(2)	622012, Россия, Свердловская область, г. Нижний Тагил, ш. Северное, д. 21		
169 3	8.1.10 31	8.1.10 32	43°59.8'	201.25	-	66:56:0401001:913(2)	622012, Россия, Свердловская область, г. Нижний Тагил, ш. Северное, д. 21		
169 4	8.1.10 32	8.1.10 33	338°22.5'	441.98	-	66:56:0401001:913(2)	622012, Россия, Свердловская область, г. Нижний Тагил, ш. Северное, д. 21		
169 5	8.1.10 33	8.1.10 34	43°55.7'	684.05	-	66:56:0401001:913(2)	622012, Россия, Свердловская область, г. Нижний Тагил, ш. Северное, д. 21		
169 6	8.1.10 34	8.1.10 35	43°55.6'	82.72	-	66:56:0401001:913(2)	622012, Россия, Свердловская область, г. Нижний Тагил, ш. Северное, д. 21		
169 7	8.1.10 35	8.1.10 36	67°16.9'	156.76	-	66:56:0401001:913(2)	622012, Россия, Свердловская область, г. Нижний Тагил, ш. Северное, д. 21		
169 8	8.1.10 36	8.1.10 37	41°55.1'	77.89	-	66:56:0401001:913(2)	622012, Россия, Свердловская область, г. Нижний Тагил, ш. Северное, д. 21		
169 9	8.1.10 37	8.1.10 38	22°32.2'	26.61	-	66:56:0401001:913(2)	622012, Россия, Свердловская область, г. Нижний Тагил, ш. Северное, д. 21		
170 0	8.1.10 38	8.1.10 39	22°31.7'	41.37	-	66:56:0401001:913(2)	622012, Россия, Свердловская область, г. Нижний Тагил, ш. Северное, д. 21		
170 1	8.1.10 39	8.1.10 40	22°33.0'	10.67	-	66:56:0401001:913(2)	622012, Россия, Свердловская область, г. Нижний Тагил, ш. Северное, д. 21		
170 2	8.1.10 40	8.1.10 41	22°39.0'	5.89	-	66:56:0401001:913(2)	622012, Россия, Свердловская область, г. Нижний Тагил, ш. Северное, д. 21		
170 3	8.1.10 41	8.1.1 42	22°32.1'	195.85	-	данные отсутствуют	данные отсутствуют		
170 4	8.2.10 42	8.2.10 43	188°4.4'	8.47	данные отсутствуют	66:56:0000000:3124(7)	данные отсутствуют		
170 5	8.2.10 43	8.2.10 44	98°14.7'	8.44	данные отсутствуют	66:56:0000000:3124(7)	данные отсутствуют		
170 6	8.2.10 44	8.2.10 45	7°31.7'	8.47	данные отсутствуют	66:56:0000000:3124(7)	данные отсутствуют		
170 7	8.2.10 45	8.2.10 42	278°15.4'	8.36	данные отсутствуют	66:56:0000000:3124(7)	данные отсутствуют		

полное наименование должности	 ДОКУМЕНТ ПОДПИСАН ЭЛЕКТРОННОЙ ПОДПИСЬЮ Сертификат: 64575127400433833109200328139839306360 Владелец: ФЕДЕРАЛЬНАЯ СЛУЖБА ГОСУДАРСТВЕННОЙ РЕГИСТРАЦИИ, КАДАСТРА И КАРТОГРАФИИ Действителен: с 17.05.2022 по 10.08.2023	инициалы, фамилия

Земельный участок			
вид объекта недвижимости			
Лист № 101 раздела 3.1	Всего листов раздела 3.1: 225	Всего разделов: 8	Всего листов выписки: 477
26.10.2022г.			
Кадастровый номер:		66:56:0401001:244	

170 8	8.3.10 46	8.3.10 47	189°35.0'	2.34	данные отсутствуют	66:56:0000000:3124(9)	данные отсутствуют
170 9	8.3.10 47	8.3.10 48	99°35.0'	2.34	данные отсутствуют	66:56:0000000:3124(9)	данные отсутствуют
171 0	8.3.10 48	8.3.10 49	9°35.0'	2.34	данные отсутствуют	66:56:0000000:3124(9)	данные отсутствуют
171 1	8.3.10 49	8.3.10 46	279°35.0'	2.34	данные отсутствуют	66:56:0000000:3124(9)	данные отсутствуют
171 2	8.4.10 50	8.4.10 51	188°51.5'	2.34	данные отсутствуют	66:56:0000000:3124(26)	данные отсутствуют
171 3	8.4.10 51	8.4.10 52	98°37.0'	2.34	данные отсутствуют	66:56:0000000:3124(26)	данные отсутствуют
171 4	8.4.10 52	8.4.10 53	8°51.5'	2.34	данные отсутствуют	66:56:0000000:3124(26)	данные отсутствуют
171 5	8.4.10 53	8.4.10 50	278°37.0'	2.34	данные отсутствуют	66:56:0000000:3124(26)	данные отсутствуют
171 6	8.5.10 54	8.5.10 55	188°51.5'	2.34	данные отсутствуют	66:56:0000000:3124(19)	данные отсутствуют
171 7	8.5.10 55	8.5.10 56	98°37.0'	2.34	данные отсутствуют	66:56:0000000:3124(19)	данные отсутствуют
171 8	8.5.10 56	8.5.10 57	8°37.0'	2.34	данные отсутствуют	66:56:0000000:3124(19)	данные отсутствуют
171 9	8.5.10 57	8.5.10 54	278°39.2'	2.33	данные отсутствуют	66:56:0000000:3124(19)	данные отсутствуют
172 0	8.6.10 58	8.6.10 59	188°37.0'	2.34	данные отсутствуют	66:56:0000000:3124(18)	данные отсутствуют
172 1	8.6.10 59	8.6.10 60	98°37.0'	2.34	данные отсутствуют	66:56:0000000:3124(18)	данные отсутствуют
172 2	8.6.10 60	8.6.10 61	8°37.0'	2.34	данные отсутствуют	66:56:0000000:3124(18)	данные отсутствуют
172 3	8.6.10 61	8.6.10 58	278°37.0'	2.34	данные отсутствуют	66:56:0000000:3124(18)	данные отсутствуют
172 4	8.7.10 62	8.7.10 63	188°37.0'	2.34	данные отсутствуют	66:56:0000000:3124(14)	данные отсутствуют

	 ДОКУМЕНТ ПОДПИСАН ЭЛЕКТРОННОЙ ПОДПИСЬЮ	
ПОЛНОЕ НАИМЕНОВАНИЕ ДОЛЖНОСТИ		ИНИЦИАЛЫ, ФАМИЛИЯ

Сертификат: 64575127400433833109200328139839306360
 Владелец: ФЕДЕРАЛЬНАЯ СЛУЖБА ГОСУДАРСТВЕННОЙ
 РЕГИСТРАЦИИ, КАДАСТРА И КАРТОГРАФИИ
 Действителен: с 17.05.2022 по 10.08.2023


Земельный участок			
вид объекта недвижимости			

Лист № 102 раздела 3.1	Всего листов раздела 3.1: 225	Всего разделов: 8	Всего листов выписки: 477
------------------------	-------------------------------	-------------------	---------------------------

26.10.2022г.

Кадастровый номер: 66:56:0401001:244

172 5	8.7.10 63	8.7.10 64	98°37.0'	2.34	данные отсутствуют	66:56:0000000:3124(14)	данные отсутствуют
172 6	8.7.10 64	8.7.10 65	8°37.0'	2.34	данные отсутствуют	66:56:0000000:3124(14)	данные отсутствуют
172 7	8.7.10 65	8.7.10 62	278°37.0'	2.34	данные отсутствуют	66:56:0000000:3124(14)	данные отсутствуют
172 8	8.8.10 66	8.8.10 67	188°51.5'	2.34	данные отсутствуют	66:56:0000000:3124(13)	данные отсутствуют
172 9	8.8.10 67	8.8.10 68	98°34.7'	2.35	данные отсутствуют	66:56:0000000:3124(13)	данные отсутствуют
173 0	8.8.10 68	8.8.10 69	8°37.0'	2.34	данные отсутствуют	66:56:0000000:3124(13)	данные отсутствуют
173 1	8.8.10 69	8.8.10 66	278°37.0'	2.34	данные отсутствуют	66:56:0000000:3124(13)	данные отсутствуют
173 2	8.9.10 70	8.9.10 71	186°46.9'	7.03	данные отсутствуют	66:56:0000000:3124(17)	данные отсутствуют
173 3	8.9.10 71	8.9.10 72	103°47.0'	7.14	данные отсутствуют	66:56:0000000:3124(17)	данные отсутствуют
173 4	8.9.10 72	8.9.10 73	6°57.8'	7.01	данные отсутствуют	66:56:0000000:3124(17)	данные отсутствуют
173 5	8.9.10 73	8.9.10 70	283°54.0'	7.16	данные отсутствуют	66:56:0000000:3124(17)	данные отсутствуют
173 6	8.10.1 074	8.10.1 075	188°49.2'	2.35	данные отсутствуют	66:56:0000000:3124(12)	данные отсутствуют
173 7	8.10.1 075	8.10.1 076	99°3.7'	2.35	данные отсутствуют	66:56:0000000:3124(12)	данные отсутствуют
173 8	8.10.1 076	8.10.1 077	8°49.2'	2.35	данные отсутствуют	66:56:0000000:3124(12)	данные отсутствуют
173 9	8.10.1 077	8.10.1 074	279°3.7'	2.35	данные отсутствуют	66:56:0000000:3124(12)	данные отсутствуют
174 0	8.11.1 078	8.11.1 079	160°45.8'	7.01	данные отсутствуют	66:56:0401001:217(9)	данные отсутствуют
174 1	8.11.1 079	8.11.1 080	71°43.4'	7.97	данные отсутствуют	66:56:0401001:217(9)	данные отсутствуют

	 ДОКУМЕНТ ПОДПИСАН ЭЛЕКТРОННОЙ ПОДПИСЬЮ	
полное наименование должности		инициалы, фамилия

Сертификат: 64575127400433833109200328139839306360
 Владелец: ФЕДЕРАЛЬНАЯ СЛУЖБА ГОСУДАРСТВЕННОЙ
 РЕГИСТРАЦИИ, КАДАСТРА И КАРТОГРАФИИ
 Действителен: с 17.05.2022 по 10.08.2023


Земельный участок			
вид объекта недвижимости			

Лист № 103 раздела 3.1	Всего листов раздела 3.1: 225	Всего разделов: 8	Всего листов выписки: 477
------------------------	-------------------------------	-------------------	---------------------------

26.10.2022г.

Кадастровый номер: 66:56:0401001:244

174 2	8.11.1 080	8.11.1 081	341°21.1'	6.79	данные отсутствуют	66:56:0401001:217(9)	данные отсутствуют
174 3	8.11.1 081	8.11.1 078	253°19.3'	8.05	данные отсутствуют	66:56:0401001:217(9)	данные отсутствуют
174 4	8.12.1 082	8.12.1 083	156°55.8'	2.35	данные отсутствуют	66:56:0401001:217(10)	данные отсутствуют
174 5	8.12.1 083	8.12.1 084	67°9.2'	2.34	данные отсутствуют	66:56:0401001:217(10)	данные отсутствуют
174 6	8.12.1 084	8.12.1 085	337°14.9'	2.35	данные отсутствуют	66:56:0401001:217(10)	данные отсутствуют
174 7	8.12.1 085	8.12.1 082	247°1.5'	2.36	данные отсутствуют	66:56:0401001:217(10)	данные отсутствуют
174 8	8.13.1 086	8.13.1 087	144°19.3'	9.91	данные отсутствуют	66:56:0401001:217(7)	данные отсутствуют
174 9	8.13.1 087	8.13.1 088	59°39.7'	9.58	данные отсутствуют	66:56:0401001:217(7)	данные отсутствуют
175 0	8.13.1 088	8.13.1 089	323°0.1'	9.8	данные отсутствуют	66:56:0401001:217(7)	данные отсутствуют
175 1	8.13.1 089	8.13.1 086	240°27.1'	9.37	данные отсутствуют	66:56:0401001:217(7)	данные отсутствуют
175 2	8.14.1 090	8.14.1 091	223°26.5'	2.34	данные отсутствуют	66:56:0401001:217(2)	данные отсутствуют
175 3	8.14.1 091	8.14.1 092	133°27.1'	2.36	данные отсутствуют	66:56:0401001:217(2)	данные отсутствуют
175 4	8.14.1 092	8.14.1 093	43°16.5'	2.35	данные отсутствуют	66:56:0401001:217(2)	данные отсутствуют
175 5	8.14.1 093	8.14.1 090	313°16.5'	2.35	данные отсутствуют	66:56:0401001:217(2)	данные отсутствуют
175 6	8.15.1 094	8.15.1 095	225°20.7'	2.35	данные отсутствуют	66:56:0401001:217(1)	данные отсутствуют
175 7	8.15.1 095	8.15.1 096	135°20.7'	2.35	данные отсутствуют	66:56:0401001:217(1)	данные отсутствуют
175 8	8.15.1 096	8.15.1 097	45°20.7'	2.35	данные отсутствуют	66:56:0401001:217(1)	данные отсутствуют

	 ДОКУМЕНТ ПОДПИСАН ЭЛЕКТРОННОЙ ПОДПИСЬЮ	
полное наименование должности		инициалы, фамилия

Сертификат: 64575127400433833109200328139839306360
 Владелец: ФЕДЕРАЛЬНАЯ СЛУЖБА ГОСУДАРСТВЕННОЙ
 РЕГИСТРАЦИИ, КАДАСТРА И КАРТОГРАФИИ
 Действителен: с 17.05.2022 по 10.08.2023


Земельный участок			
вид объекта недвижимости			

Лист № 104 раздела 3.1	Всего листов раздела 3.1: 225	Всего разделов: 8	Всего листов выписки: 477
------------------------	-------------------------------	-------------------	---------------------------

26.10.2022г.

Кадастровый номер: 66:56:0401001:244

175 9	8.15.1 097	8.15.1 094	315°20.7'	2.35	данные отсутствуют	66:56:0401001:217(1)	данные отсутствуют
176 0	8.16.1 098	8.16.1 099	187°44.8'	12.91	данные отсутствуют	66:56:0401001:217(3)	данные отсутствуют
176 1	8.16.1 099	8.16.1 100	87°56.0'	8.88	данные отсутствуют	66:56:0401001:217(3)	данные отсутствуют
176 2	8.16.1 100	8.16.1 101	7°34.3'	12.9	данные отсутствуют	66:56:0401001:217(3)	данные отсутствуют
176 3	8.16.1 101	8.16.1 098	267°55.5'	8.84	данные отсутствуют	66:56:0401001:217(3)	данные отсутствуют
176 4	8.17.1 102	8.17.1 103	159°33.5'	2.35	данные отсутствуют	66:56:0401001:217(11)	данные отсутствуют
176 5	8.17.1 103	8.17.1 104	69°28.4'	2.34	данные отсутствуют	66:56:0401001:217(11)	данные отсутствуют
176 6	8.17.1 104	8.17.1 105	339°42.1'	2.33	данные отсутствуют	66:56:0401001:217(11)	данные отсутствуют
176 7	8.17.1 105	8.17.1 102	249°47.2'	2.34	данные отсутствуют	66:56:0401001:217(11)	данные отсутствуют
176 8	8.18.1 106	8.18.1 107	192°29.5'	8.46	данные отсутствуют	66:56:0401001:217(4)	данные отсутствуют
176 9	8.18.1 107	8.18.1 108	103°27.2'	8.34	данные отсутствуют	66:56:0401001:217(4)	данные отсутствуют
177 0	8.18.1 108	8.18.1 109	12°8.0'	8.47	данные отсутствуют	66:56:0401001:217(4)	данные отсутствуют
177 1	8.18.1 109	8.18.1 106	283°23.9'	8.29	данные отсутствуют	66:56:0401001:217(4)	данные отсутствуют
177 2	8.19.1 110	8.19.1 111	179°25.6'	8.0	данные отсутствуют	66:56:0401001:217(8)	данные отсутствуют
177 3	8.19.1 111	8.19.1 112	90°59.3'	8.12	данные отсутствуют	66:56:0401001:217(8)	данные отсутствуют
177 4	8.19.1 112	8.19.1 113	0°28.9'	8.32	данные отсутствуют	66:56:0401001:217(8)	данные отсутствуют
177 5	8.19.1 113	8.19.1 110	268°45.2'	8.27	данные отсутствуют	66:56:0401001:217(8)	данные отсутствуют

полное наименование должности	 ДОКУМЕНТ ПОДПИСАН ЭЛЕКТРОННОЙ ПОДПИСЬЮ	инициалы, фамилия
-------------------------------	----------------------------------------------------------------------------------------------------------------------------------	-------------------

Сертификат: 64575127400433833109200328139839306360
 Владелец: ФЕДЕРАЛЬНАЯ СЛУЖБА ГОСУДАРСТВЕННОЙ
 РЕГИСТРАЦИИ, КАДАСТРА И КАРТОГРАФИИ
 Действителен: с 17.05.2022 по 10.08.2023


Земельный участок			
вид объекта недвижимости			

Лист № 105 раздела 3.1	Всего листов раздела 3.1: 225	Всего разделов: 8	Всего листов выписки: 477
------------------------	-------------------------------	-------------------	---------------------------

26.10.2022г.


Кадастровый номер: 66:56:0401001:244

177 6	8.20.1 114	8.20.1 115	233°33.7'	8.5	данные отсутствуют	66:56:0401001:217(6)	данные отсутствуют
177 7	8.20.1 115	8.20.1 116	135°37.1'	4.59	данные отсутствуют	66:56:0401001:217(6)	данные отсутствуют
177 8	8.20.1 116	8.20.1 117	53°58.4'	8.43	данные отсутствуют	66:56:0401001:217(6)	данные отсутствуют
177 9	8.20.1 117	8.20.1 114	316°34.3'	4.64	данные отсутствуют	66:56:0401001:217(6)	данные отсутствуют
178 0	8.21.1 118	8.21.1 119	223°37.3'	234.99	данные отсутствуют	66:56:0401001:26	данные отсутствуют
178 1	8.21.1 119	8.21.1 120	133°37.3'	75.0	данные отсутствуют	66:56:0401001:26	данные отсутствуют
178 2	8.21.1 120	8.21.1 121	43°36.8'	95.01	данные отсутствуют	66:56:0401001:26	данные отсутствуют
178 3	8.21.1 121	8.21.1 122	133°38.8'	35.02	данные отсутствуют	66:56:0401001:26	данные отсутствуют
178 4	8.21.1 122	8.21.1 123	43°37.3'	140.01	данные отсутствуют	66:56:0401001:26	данные отсутствуют
178 5	8.21.1 123	8.21.1 118	313°36.9'	110.0	данные отсутствуют	66:56:0401001:26	данные отсутствуют
178 6	8.22.1 124	8.22.1 125	158°13.3'	9.59	данные отсутствуют	66:56:0000000:18343(23)	данные отсутствуют
178 7	8.22.1 125	8.22.1 126	71°22.1'	6.45	данные отсутствуют	66:56:0000000:18343(23)	данные отсутствуют
178 8	8.22.1 126	8.22.1 127	350°4.1'	9.05	данные отсутствуют	66:56:0000000:18343(23)	данные отсутствуют
178 9	8.22.1 127	8.22.1 124	255°44.9'	8.37	данные отсутствуют	66:56:0000000:18343(23)	данные отсутствуют
179 0	8.23.1 128	8.23.1 129	172°23.3'	2.34	данные отсутствуют	66:56:0401001:809(1)	данные отсутствуют
179 1	8.23.1 129	8.23.1 130	82°23.3'	2.34	данные отсутствуют	66:56:0401001:809(1)	данные отсутствуют
179 2	8.23.1 130	8.23.1 131	352°23.3'	2.34	данные отсутствуют	66:56:0401001:809(1)	данные отсутствуют

		
полное наименование должности	ДОКУМЕНТ ПОДПИСАН ЭЛЕКТРОННОЙ ПОДПИСЬЮ	инициалы, фамилия

Сертификат: 64575127400433833109200328139839306360
 Владелец: ФЕДЕРАЛЬНАЯ СЛУЖБА ГОСУДАРСТВЕННОЙ
 РЕГИСТРАЦИИ, КАДАСТРА И КАРТОГРАФИИ
 Действителен: с 17.05.2022 по 10.08.2023

Земельный участок							
вид объекта недвижимости							
Лист № 106 раздела 3.1		Всего листов раздела 3.1: 225		Всего разделов: 8		Всего листов выписки: 477	
26.10.2022г.							
Кадастровый номер:				66:56:0401001:244			
179 3	8.23.1 131	8.23.1 128	262°23.3'	2.34	данные отсутствуют	66:56:0401001:809(1)	данные отсутствуют
179 4	8.24.1 132	8.24.1 133	223°41.3'	120.51	данные отсутствуют	66:56:0401001:55	данные отсутствуют
179 5	8.24.1 133	8.24.1 134	133°6.9'	35.47	данные отсутствуют	66:56:0401001:55	данные отсутствуют
179 6	8.24.1 134	8.24.1 135	43°39.9'	53.72	данные отсутствуют	66:56:0401001:55	данные отсутствуют
179 7	8.24.1 135	8.24.1 136	133°24.5'	25.7	данные отсутствуют	66:56:0401001:55	данные отсутствуют
179 8	8.24.1 136	8.24.1 137	43°19.9'	2.91	данные отсутствуют	66:56:0401001:55	данные отсутствуют
179 9	8.24.1 137	8.24.1 138	313°43.4'	25.7	данные отсутствуют	66:56:0401001:55	данные отсутствуют
180 0	8.24.1 138	8.24.1 139	43°38.8'	63.49	данные отсутствуют	66:56:0401001:55	данные отсутствуют
180 1	8.24.1 139	8.24.1 132	313°30.7'	35.38	данные отсутствуют	66:56:0401001:55	данные отсутствуют
180 2	8.25.1 140	8.25.1 141	177°24.5'	7.74	данные отсутствуют	66:56:0401001:216(5)	данные отсутствуют
180 3	8.25.1 141	8.25.1 142	83°29.5'	7.85	данные отсутствуют	66:56:0401001:216(5)	данные отсутствуют
180 4	8.25.1 142	8.25.1 143	356°0.8'	7.48	данные отсутствуют	66:56:0401001:216(5)	данные отсутствуют
180 5	8.25.1 143	8.25.1 140	265°21.2'	7.66	данные отсутствуют	66:56:0401001:216(5)	данные отсутствуют
180 6	9.1.1	9.1.2	132°34.6'	58.34	-	66:56:0401001:68	Россия, Свердловская область, г. Нижний Тагил, ш. Восточное, дом №38
180 7	9.1.2	9.1.3	221°26.6'	1.25	-	66:56:0401001:68	Россия, Свердловская область, г. Нижний Тагил, ш. Восточное, дом №38
180 8	9.1.3	9.1.4	133°35.9'	14.46	-	66:56:0401001:68	Россия, Свердловская область, г. Нижний Тагил, ш. Восточное, дом №38
180 9	9.1.4	9.1.5	222°13.6'	15.34	-	66:56:0401001:68	Россия, Свердловская область, г. Нижний Тагил, ш. Восточное, дом №38

полное наименование должности	 ДОКУМЕНТ ПОДПИСАН ЭЛЕКТРОННОЙ ПОДПИСЬЮ	инициалы, фамилия


Земельный участок			
вид объекта недвижимости			

Лист № 107 раздела 3.1	Всего листов раздела 3.1: 225	Всего разделов: 8	Всего листов выписки: 477
------------------------	-------------------------------	-------------------	---------------------------

26.10.2022г.

Кадастровый номер: 66:56:0401001:244

1810	9.1.5	9.1.6	132°34.9'	12.4	-	66:56:0401001:68	Россия, Свердловская область, г. Нижний Тагил, ш. Восточное, дом №38
1811	9.1.6	9.1.7	43°47.2'	16.36	-	66:56:0401001:68	Россия, Свердловская область, г. Нижний Тагил, ш. Восточное, дом №38
1812	9.1.7	9.1.8	133°24.5'	2.04	-	66:56:0401001:69	данные отсутствуют
1813	9.1.8	9.1.9	225°56.0'	20.42	-	66:56:0401001:245	dep61-1@yandex.ru, Россия, Свердловская область, г. Нижний Тагил, ш. Восточное, д. 28
1814	9.1.9	9.1.10	227°31.2'	9.17	-	66:56:0401001:245	dep61-1@yandex.ru, Россия, Свердловская область, г. Нижний Тагил, ш. Восточное, д. 28
1815	9.1.10	9.1.11	225°18.3'	7.96	-	66:56:0401001:245	dep61-1@yandex.ru, Россия, Свердловская область, г. Нижний Тагил, ш. Восточное, д. 28
1816	9.1.11	9.1.12	133°43.6'	0.64	-	66:56:0401001:245	dep61-1@yandex.ru, Россия, Свердловская область, г. Нижний Тагил, ш. Восточное, д. 28
1817	9.1.12	9.1.13	223°38.8'	6.88	-	66:56:0401001:245	dep61-1@yandex.ru, Россия, Свердловская область, г. Нижний Тагил, ш. Восточное, д. 28
1818	9.1.13	9.1.14	313°33.4'	0.84	-	66:56:0401001:245	dep61-1@yandex.ru, Россия, Свердловская область, г. Нижний Тагил, ш. Восточное, д. 28
1819	9.1.14	9.1.15	225°24.2'	5.03	-	66:56:0401001:245	dep61-1@yandex.ru, Россия, Свердловская область, г. Нижний Тагил, ш. Восточное, д. 28
1820	9.1.15	9.1.16	134°30.7'	11.63	-	66:56:0401001:245	dep61-1@yandex.ru, Россия, Свердловская область, г. Нижний Тагил, ш. Восточное, д. 28
1821	9.1.16	9.1.17	44°20.6'	8.01	-	66:56:0401001:245	dep61-1@yandex.ru, Россия, Свердловская область, г. Нижний Тагил, ш. Восточное, д. 28
1822	9.1.17	9.1.18	313°41.1'	2.16	-	66:56:0401001:245	dep61-1@yandex.ru, Россия, Свердловская область, г. Нижний Тагил, ш. Восточное, д. 28
1823	9.1.18	9.1.19	44°1.2'	6.2	-	66:56:0401001:245	dep61-1@yandex.ru, Россия, Свердловская область, г. Нижний Тагил, ш. Восточное, д. 28
1824	9.1.19	9.1.20	134°15.7'	2.19	-	66:56:0401001:245	dep61-1@yandex.ru, Россия, Свердловская область, г. Нижний Тагил, ш. Восточное, д. 28
1825	9.1.20	9.1.21	44°27.2'	1.48	-	66:56:0401001:245	dep61-1@yandex.ru, Россия, Свердловская область, г. Нижний Тагил, ш. Восточное, д. 28
1826	9.1.21	9.1.22	48°4.4'	12.0	-	66:56:0401001:245	dep61-1@yandex.ru, Россия, Свердловская область, г. Нижний Тагил, ш. Восточное, д. 28

полное наименование должности	 ДОКУМЕНТ ПОДПИСАН ЭЛЕКТРОННОЙ ПОДПИСЬЮ	инициалы, фамилия
-------------------------------	----------------------------------------------------------------------------------------------------------------------------------	-------------------

Сертификат: 64575127400433833109200328139839306360
 Владелец: ФЕДЕРАЛЬНАЯ СЛУЖБА ГОСУДАРСТВЕННОЙ
 РЕГИСТРАЦИИ, КАДАСТРА И КАРТОГРАФИИ
 Действителен: с 17.05.2022 по 10.08.2023


Земельный участок			
вид объекта недвижимости			

Лист № 108 раздела 3.1	Всего листов раздела 3.1: 225	Всего разделов: 8	Всего листов выписки: 477
------------------------	-------------------------------	-------------------	---------------------------

26.10.2022г.

Кадастровый номер: 66:56:0401001:244

182 7	9.1.22	9.1.23	52°16.7'	12.5	-	66:56:0401001:245	der61-1@yandex.ru, Россия, Свердловская область, г. Нижний Тагил, ш. Восточное, д. 28
182 8	9.1.23	9.1.24	53°12.1'	6.44	-	66:56:0401001:245	der61-1@yandex.ru, Россия, Свердловская область, г. Нижний Тагил, ш. Восточное, д. 28
182 9	9.1.24	9.1.25	56°47.1'	6.02	-	66:56:0401001:245	der61-1@yandex.ru, Россия, Свердловская область, г. Нижний Тагил, ш. Восточное, д. 28
183 0	9.1.25	9.1.26	223°40.6'	33.39	-	66:56:0401001:245	der61-1@yandex.ru, Россия, Свердловская область, г. Нижний Тагил, ш. Восточное, д. 28
183 1	9.1.26	9.1.27	223°37.4'	57.98	-	66:56:0401001:245	der61-1@yandex.ru, Россия, Свердловская область, г. Нижний Тагил, ш. Восточное, д. 28
183 2	9.1.27	9.1.28	223°49.5'	51.02	-	66:56:0401001:245	der61-1@yandex.ru, Россия, Свердловская область, г. Нижний Тагил, ш. Восточное, д. 28
183 3	9.1.28	9.1.29	226°50.9'	7.68	-	66:56:0401001:245	der61-1@yandex.ru, Россия, Свердловская область, г. Нижний Тагил, ш. Восточное, д. 28
183 4	9.1.29	9.1.30	228°50.1'	7.72	-	66:56:0401001:245	der61-1@yandex.ru, Россия, Свердловская область, г. Нижний Тагил, ш. Восточное, д. 28
183 5	9.1.30	9.1.31	223°48.4'	20.7	-	66:56:0401001:245	der61-1@yandex.ru, Россия, Свердловская область, г. Нижний Тагил, ш. Восточное, д. 28
183 6	9.1.31	9.1.32	314°38.9'	2.31	-	66:56:0401001:245	der61-1@yandex.ru, Россия, Свердловская область, г. Нижний Тагил, ш. Восточное, д. 28
183 7	9.1.32	9.1.33	231°28.0'	16.39	-	66:56:0401001:245	der61-1@yandex.ru, Россия, Свердловская область, г. Нижний Тагил, ш. Восточное, д. 28
183 8	9.1.33	9.1.34	231°15.4'	25.76	-	66:56:0401001:245	der61-1@yandex.ru, Россия, Свердловская область, г. Нижний Тагил, ш. Восточное, д. 28
183 9	9.1.34	9.1.35	233°33.5'	48.23	-	66:56:0401001:245	der61-1@yandex.ru, Россия, Свердловская область, г. Нижний Тагил, ш. Восточное, д. 28
184 0	9.1.35	9.1.36	234°2.0'	5.58	-	66:56:0401001:245	der61-1@yandex.ru, Россия, Свердловская область, г. Нижний Тагил, ш. Восточное, д. 28
184 1	9.1.36	9.1.37	223°36.1'	102.34	-	66:56:0401001:245	der61-1@yandex.ru, Россия, Свердловская область, г. Нижний Тагил, ш. Восточное, д. 28
184 2	9.1.37	9.1.38	132°31.9'	5.25	-	66:56:0401001:245	der61-1@yandex.ru, Россия, Свердловская область, г. Нижний Тагил, ш. Восточное, д. 28
184 3	9.1.38	9.1.39	53°18.6'	0.64	-	66:56:0401001:245	der61-1@yandex.ru, Россия, Свердловская область, г. Нижний Тагил, ш. Восточное, д. 28

полное наименование должности	 ДОКУМЕНТ ПОДПИСАН ЭЛЕКТРОННОЙ ПОДПИСЬЮ	инициалы, фамилия
-------------------------------	----------------------------------------------------------------------------------------------------------------------------------	-------------------

Сертификат: 64575127400433833109200328139839306360
 Владелец: ФЕДЕРАЛЬНАЯ СЛУЖБА ГОСУДАРСТВЕННОЙ
 РЕГИСТРАЦИИ, КАДАСТРА И КАРТОГРАФИИ
 Действителен: с 17.05.2022 по 10.08.2023

Земельный участок			
вид объекта недвижимости			

Лист № 109 раздела 3.1	Всего листов раздела 3.1: 225	Всего разделов: 8	Всего листов выписки: 477
------------------------	-------------------------------	-------------------	---------------------------

26.10.2022г.

Кадастровый номер: 66:56:0401001:244

184 4	9.1.39	9.1.40	134°29.0'	0.78	-	66:56:0401001:245	dep61-1@yandex.ru, Россия, Свердловская область, г. Нижний Тагил, ш. Восточное, д. 28
184 5	9.1.40	9.1.41	46°41.9'	5.25	-	66:56:0401001:245	dep61-1@yandex.ru, Россия, Свердловская область, г. Нижний Тагил, ш. Восточное, д. 28
184 6	9.1.41	9.1.42	135°0.0'	3.76	-	66:56:0401001:245	dep61-1@yandex.ru, Россия, Свердловская область, г. Нижний Тагил, ш. Восточное, д. 28
184 7	9.1.42	9.1.43	43°50.3'	58.63	-	66:56:0401001:245	dep61-1@yandex.ru, Россия, Свердловская область, г. Нижний Тагил, ш. Восточное, д. 28
184 8	9.1.43	9.1.44	131°53.0'	8.19	-	66:56:0401001:245	dep61-1@yandex.ru, Россия, Свердловская область, г. Нижний Тагил, ш. Восточное, д. 28
184 9	9.1.44	9.1.45	223°24.4'	70.97	-	66:56:0401001:245	dep61-1@yandex.ru, Россия, Свердловская область, г. Нижний Тагил, ш. Восточное, д. 28
185 0	9.1.45	9.1.46	224°58.9'	22.27	-	66:56:0401001:245	dep61-1@yandex.ru, Россия, Свердловская область, г. Нижний Тагил, ш. Восточное, д. 28
185 1	9.1.46	9.1.47	23°14.7'	9.73	-	66:56:0401001:66	данные отсутствуют
185 2	9.1.47	9.1.48	4°17.9'	7.47	-	66:56:0401001:66	данные отсутствуют
185 3	9.1.48	9.1.49	313°2.7'	13.89	-	66:56:0401001:66	данные отсутствуют
185 4	9.1.49	9.1.50	259°1.1'	10.6	-	66:56:0401001:66	данные отсутствуют
185 5	9.1.50	9.1.51	237°43.3'	13.52	-	66:56:0401001:66	данные отсутствуют
185 6	9.1.51	9.1.52	222°8.3'	2.27	-	66:56:0401001:66	данные отсутствуют
185 7	9.1.52	9.1.53	162°42.5'	11.88	-	66:56:0401001:66	данные отсутствуют
185 8	9.1.53	9.1.54	133°24.2'	12.44	-	66:56:0401001:66	данные отсутствуют
185 9	9.1.54	9.1.55	105°37.1'	9.66	-	66:56:0401001:66	данные отсутствуют
186 0	9.1.55	9.1.56	223°24.2'	68.26	-	66:56:0401001:245	dep61-1@yandex.ru, Россия, Свердловская область, г. Нижний Тагил, ш. Восточное, д. 28

полное наименование должности	ДОКУМЕНТ ПОДПИСАН ЭЛЕКТРОННОЙ ПОДПИСЬЮ	инициалы, фамилия
-------------------------------	-------------------------------------------	-------------------




Сертификат: 64575127400433833109200328139839306360
 Владелец: ФЕДЕРАЛЬНАЯ СЛУЖБА ГОСУДАРСТВЕННОЙ
 РЕГИСТРАЦИИ, КАДАСТРА И КАРТОГРАФИИ
 Действителен: с 17.05.2022 по 10.08.2023

Земельный участок			
вид объекта недвижимости			
Лист № 110 раздела 3.1	Всего листов раздела 3.1: 225	Всего разделов: 8	Всего листов выписки: 477

26.10.2022г.


Кадастровый номер: 66:56:0401001:244

186 1	9.1.56	9.1.57	223°49.0'	51.69	-	66:56:0401001:245	dep61-1@yandex.ru, Россия, Свердловская область, г. Нижний Тагил, ш. Восточное, д. 28
186 2	9.1.57	9.1.58	223°38.2'	58.56	-	66:56:0401001:245	dep61-1@yandex.ru, Россия, Свердловская область, г. Нижний Тагил, ш. Восточное, д. 28
186 3	9.1.58	9.1.59	223°22.3'	54.96	-	66:56:0401001:245	dep61-1@yandex.ru, Россия, Свердловская область, г. Нижний Тагил, ш. Восточное, д. 28
186 4	9.1.59	9.1.60	223°48.7'	64.11	-	66:56:0401001:245	dep61-1@yandex.ru, Россия, Свердловская область, г. Нижний Тагил, ш. Восточное, д. 28
186 5	9.1.60	9.1.61	223°37.0'	50.94	-	66:56:0401001:245	dep61-1@yandex.ru, Россия, Свердловская область, г. Нижний Тагил, ш. Восточное, д. 28
186 6	9.1.61	9.1.62	223°34.3'	54.17	-	66:56:0401001:245	dep61-1@yandex.ru, Россия, Свердловская область, г. Нижний Тагил, ш. Восточное, д. 28
186 7	9.1.62	9.1.63	223°20.8'	72.54	-	66:56:0401001:245	dep61-1@yandex.ru, Россия, Свердловская область, г. Нижний Тагил, ш. Восточное, д. 28
186 8	9.1.63	9.1.64	223°29.1'	54.01	-	66:56:0401001:245	dep61-1@yandex.ru, Россия, Свердловская область, г. Нижний Тагил, ш. Восточное, д. 28
186 9	9.1.64	9.1.65	223°37.9'	59.53	-	66:56:0401001:245	dep61-1@yandex.ru, Россия, Свердловская область, г. Нижний Тагил, ш. Восточное, д. 28
187 0	9.1.65	9.1.66	227°9.8'	31.83	-	66:56:0401001:245	dep61-1@yandex.ru, Россия, Свердловская область, г. Нижний Тагил, ш. Восточное, д. 28
187 1	9.1.66	9.1.67	233°8.4'	22.22	-	66:56:0401001:245	dep61-1@yandex.ru, Россия, Свердловская область, г. Нижний Тагил, ш. Восточное, д. 28
187 2	9.1.67	9.1.68	242°6.2'	21.54	-	66:56:0401001:245	dep61-1@yandex.ru, Россия, Свердловская область, г. Нижний Тагил, ш. Восточное, д. 28
187 3	9.1.68	9.1.69	151°22.4'	11.94	-	66:56:0401001:245	dep61-1@yandex.ru, Россия, Свердловская область, г. Нижний Тагил, ш. Восточное, д. 28
187 4	9.1.69	9.1.70	59°27.3'	24.42	-	66:56:0401001:245	dep61-1@yandex.ru, Россия, Свердловская область, г. Нижний Тагил, ш. Восточное, д. 28
187 5	9.1.70	9.1.71	55°29.2'	18.92	-	66:56:0401001:245	dep61-1@yandex.ru, Россия, Свердловская область, г. Нижний Тагил, ш. Восточное, д. 28
187 6	9.1.71	9.1.72	49°19.7'	10.59	-	66:56:0401001:245	dep61-1@yandex.ru, Россия, Свердловская область, г. Нижний Тагил, ш. Восточное, д. 28
187 7	9.1.72	9.1.73	133°54.2'	7.38	-	66:56:0401001:245	dep61-1@yandex.ru, Россия, Свердловская область, г. Нижний Тагил, ш. Восточное, д. 28

	 ДОКУМЕНТ ПОДПИСАН ЭЛЕКТРОННОЙ ПОДПИСЬЮ
полное наименование должности	инициалы, фамилия


Сертификат: 64575127400433833109200328139839306360
 Владелец: ФЕДЕРАЛЬНАЯ СЛУЖБА ГОСУДАРСТВЕННОЙ
 РЕГИСТРАЦИИ, КАДАСТРА И КАРТОГРАФИИ
 Действителен: с 17.05.2022 по 10.08.2023

Земельный участок							
вид объекта недвижимости							
Лист № 111 раздела 3.1		Всего листов раздела 3.1: 225		Всего разделов: 8		Всего листов выписки: 477	
26.10.2022г.							
Кадастровый номер:				66:56:0401001:244			
187 8	9.1.73	9.1.74	44°3.9'	8.67	-	66:56:0401001:245	dep61-1@yandex.ru, Россия, Свердловская область, г. Нижний Тагил, ш. Восточное, д. 28
187 9	9.1.74	9.1.75	42°16.0'	10.08	-	66:56:0401001:245	dep61-1@yandex.ru, Россия, Свердловская область, г. Нижний Тагил, ш. Восточное, д. 28
188 0	9.1.75	9.1.76	38°9.4'	5.16	-	66:56:0401001:245	dep61-1@yandex.ru, Россия, Свердловская область, г. Нижний Тагил, ш. Восточное, д. 28
188 1	9.1.76	9.1.77	38°25.6'	9.94	-	66:56:0401001:245	dep61-1@yandex.ru, Россия, Свердловская область, г. Нижний Тагил, ш. Восточное, д. 28
188 2	9.1.77	9.1.78	38°31.7'	10.23	-	66:56:0401001:245	dep61-1@yandex.ru, Россия, Свердловская область, г. Нижний Тагил, ш. Восточное, д. 28
188 3	9.1.78	9.1.79	37°17.5'	19.61	-	66:56:0401001:245	dep61-1@yandex.ru, Россия, Свердловская область, г. Нижний Тагил, ш. Восточное, д. 28
188 4	9.1.79	9.1.80	39°46.7'	19.43	-	66:56:0401001:245	dep61-1@yandex.ru, Россия, Свердловская область, г. Нижний Тагил, ш. Восточное, д. 28
188 5	9.1.80	9.1.81	44°13.3'	4.69	-	66:56:0401001:245	dep61-1@yandex.ru, Россия, Свердловская область, г. Нижний Тагил, ш. Восточное, д. 28
188 6	9.1.81	9.1.82	43°5.3'	28.4	-	66:56:0401001:245	dep61-1@yandex.ru, Россия, Свердловская область, г. Нижний Тагил, ш. Восточное, д. 28
188 7	9.1.82	9.1.83	43°38.2'	40.98	-	66:56:0401001:245	dep61-1@yandex.ru, Россия, Свердловская область, г. Нижний Тагил, ш. Восточное, д. 28
188 8	9.1.83	9.1.84	43°49.9'	26.71	-	66:56:0401001:245	dep61-1@yandex.ru, Россия, Свердловская область, г. Нижний Тагил, ш. Восточное, д. 28
188 9	9.1.84	9.1.85	42°13.2'	23.04	-	66:56:0401001:245	dep61-1@yandex.ru, Россия, Свердловская область, г. Нижний Тагил, ш. Восточное, д. 28
189 0	9.1.85	9.1.86	43°18.8'	30.26	-	66:56:0401001:245	dep61-1@yandex.ru, Россия, Свердловская область, г. Нижний Тагил, ш. Восточное, д. 28
189 1	9.1.86	9.1.87	43°51.8'	50.6	-	66:56:0401001:245	dep61-1@yandex.ru, Россия, Свердловская область, г. Нижний Тагил, ш. Восточное, д. 28
189 2	9.1.87	9.1.88	43°53.0'	41.01	-	66:56:0401001:245	dep61-1@yandex.ru, Россия, Свердловская область, г. Нижний Тагил, ш. Восточное, д. 28
189 3	9.1.88	9.1.89	43°7.4'	26.35	-	66:56:0401001:245	dep61-1@yandex.ru, Россия, Свердловская область, г. Нижний Тагил, ш. Восточное, д. 28
189 4	9.1.89	9.1.90	43°37.6'	53.38	-	66:56:0401001:245	dep61-1@yandex.ru, Россия, Свердловская область, г. Нижний Тагил, ш. Восточное, д. 28

полное наименование должности	 ДОКУМЕНТ ПОДПИСАН ЭЛЕКТРОННОЙ ПОДПИСЬЮ	инициалы, фамилия
-------------------------------	-------------------------------------------------------------------------------------------------------------------------------	-------------------


Сертификат: 64575127400433833109200328139839306360
 Владелец: ФЕДЕРАЛЬНАЯ СЛУЖБА ГОСУДАРСТВЕННОЙ
 РЕГИСТРАЦИИ, КАДАСТРА И КАРТОГРАФИИ
 Действителен: с 17.05.2022 по 10.08.2023

Земельный участок							
вид объекта недвижимости							
Лист № 112 раздела 3.1		Всего листов раздела 3.1: 225		Всего разделов: 8		Всего листов выписки: 477	
26.10.2022г.							
Кадастровый номер:				66:56:0401001:244			
189 5	9.1.90	9.1.91	43°45.0'	28.2	-	66:56:0401001:245	dep61-1@yandex.ru, Россия, Свердловская область, г. Нижний Тагил, ш. Восточное, д. 28
189 6	9.1.91	9.1.92	43°38.6'	56.73	-	66:56:0401001:245	dep61-1@yandex.ru, Россия, Свердловская область, г. Нижний Тагил, ш. Восточное, д. 28
189 7	9.1.92	9.1.93	43°51.3'	51.66	-	66:56:0401001:245	dep61-1@yandex.ru, Россия, Свердловская область, г. Нижний Тагил, ш. Восточное, д. 28
189 8	9.1.93	9.1.94	43°18.3'	56.41	-	66:56:0401001:245	dep61-1@yandex.ru, Россия, Свердловская область, г. Нижний Тагил, ш. Восточное, д. 28
189 9	9.1.94	9.1.95	43°34.9'	48.25	-	66:56:0401001:245	dep61-1@yandex.ru, Россия, Свердловская область, г. Нижний Тагил, ш. Восточное, д. 28
190 0	9.1.95	9.1.96	43°47.6'	25.88	-	66:56:0401001:245	dep61-1@yandex.ru, Россия, Свердловская область, г. Нижний Тагил, ш. Восточное, д. 28
190 1	9.1.96	9.1.97	42°42.3'	13.77	-	66:56:0401001:245	dep61-1@yandex.ru, Россия, Свердловская область, г. Нижний Тагил, ш. Восточное, д. 28
190 2	9.1.97	9.1.98	44°2.0'	64.94	-	66:56:0401001:245	dep61-1@yandex.ru, Россия, Свердловская область, г. Нижний Тагил, ш. Восточное, д. 28
190 3	9.1.98	9.1.99	43°20.3'	19.02	-	66:56:0401001:245	dep61-1@yandex.ru, Россия, Свердловская область, г. Нижний Тагил, ш. Восточное, д. 28
190 4	9.1.99	9.1.10 0	43°38.5'	67.39	-	66:56:0401001:245	dep61-1@yandex.ru, Россия, Свердловская область, г. Нижний Тагил, ш. Восточное, д. 28
190 5	9.1.10 0	9.1.10 1	43°37.3'	59.11	-	66:56:0401001:245	dep61-1@yandex.ru, Россия, Свердловская область, г. Нижний Тагил, ш. Восточное, д. 28
190 6	9.1.10 1	9.1.10 2	43°32.6'	71.45	-	66:56:0401001:245	dep61-1@yandex.ru, Россия, Свердловская область, г. Нижний Тагил, ш. Восточное, д. 28
190 7	9.1.10 2	9.1.10 3	43°36.9'	55.59	-	66:56:0401001:245	dep61-1@yandex.ru, Россия, Свердловская область, г. Нижний Тагил, ш. Восточное, д. 28
190 8	9.1.10 3	9.1.10 4	43°35.3'	40.19	-	66:56:0401001:245	dep61-1@yandex.ru, Россия, Свердловская область, г. Нижний Тагил, ш. Восточное, д. 28
190 9	9.1.10 4	9.1.10 5	43°10.0'	10.39	-	66:56:0401001:245	dep61-1@yandex.ru, Россия, Свердловская область, г. Нижний Тагил, ш. Восточное, д. 28
191 0	9.1.10 5	9.1.10 6	43°48.1'	32.81	-	66:56:0401001:245	dep61-1@yandex.ru, Россия, Свердловская область, г. Нижний Тагил, ш. Восточное, д. 28
191 1	9.1.10 6	9.1.10 7	43°57.9'	20.74	-	66:56:0401001:245	dep61-1@yandex.ru, Россия, Свердловская область, г. Нижний Тагил, ш. Восточное, д. 28


полное наименование должности	 ДОКУМЕНТ ПОДПИСАН ЭЛЕКТРОННОЙ ПОДПИСЬЮ	инициалы, фамилия
-------------------------------	-------------------------------------------------------------------------------------------------------------------------------	-------------------

Сертификат: 64575127400433833109200328139839306360
 Владелец: ФЕДЕРАЛЬНАЯ СЛУЖБА ГОСУДАРСТВЕННОЙ
 РЕГИСТРАЦИИ, КАДАСТРА И КАРТОГРАФИИ
 Действителен: с 17.05.2022 по 10.08.2023

Земельный участок							
вид объекта недвижимости							
Лист № 113 раздела 3.1		Всего листов раздела 3.1: 225		Всего разделов: 8		Всего листов выписки: 477	
26.10.2022г.							
Кадастровый номер:				66:56:0401001:244			
191 2	9.1.10 7	9.1.10 8	43°33.5'	39.63	-	66:56:0401001:245	dep61-1@yandex.ru, Россия, Свердловская область, г. Нижний Тагил, ш. Восточное, д. 28
191 3	9.1.10 8	9.1.10 9	43°24.9'	59.8	-	66:56:0401001:245	dep61-1@yandex.ru, Россия, Свердловская область, г. Нижний Тагил, ш. Восточное, д. 28
191 4	9.1.10 9	9.1.11 0	43°54.7'	52.12	-	66:56:0401001:245	dep61-1@yandex.ru, Россия, Свердловская область, г. Нижний Тагил, ш. Восточное, д. 28
191 5	9.1.11 0	9.1.11 1	207°38.8'	9.01	-	66:56:0401001:245	dep61-1@yandex.ru, Россия, Свердловская область, г. Нижний Тагил, ш. Восточное, д. 28
191 6	9.1.11 1	9.1.11 2	197°9.9'	16.13	-	66:56:0401001:245	dep61-1@yandex.ru, Россия, Свердловская область, г. Нижний Тагил, ш. Восточное, д. 28
191 7	9.1.11 2	9.1.11 3	196°17.3'	11.91	-	66:56:0401001:245	dep61-1@yandex.ru, Россия, Свердловская область, г. Нижний Тагил, ш. Восточное, д. 28
191 8	9.1.11 3	9.1.11 4	189°48.2'	20.14	-	66:56:0401001:245	dep61-1@yandex.ru, Россия, Свердловская область, г. Нижний Тагил, ш. Восточное, д. 28
191 9	9.1.11 4	9.1.11 5	192°47.4'	25.97	-	66:56:0401001:245	dep61-1@yandex.ru, Россия, Свердловская область, г. Нижний Тагил, ш. Восточное, д. 28
192 0	9.1.11 5	9.1.11 6	183°50.5'	2.84	-	66:56:0401001:245	dep61-1@yandex.ru, Россия, Свердловская область, г. Нижний Тагил, ш. Восточное, д. 28
192 1	9.1.11 6	9.1.11 7	196°13.8'	3.04	-	66:56:0401001:245	dep61-1@yandex.ru, Россия, Свердловская область, г. Нижний Тагил, ш. Восточное, д. 28
192 2	9.1.11 7	9.1.11 8	199°17.3'	12.11	-	66:56:0401001:245	dep61-1@yandex.ru, Россия, Свердловская область, г. Нижний Тагил, ш. Восточное, д. 28
192 3	9.1.11 8	9.1.11 9	199°16.7'	14.81	-	66:56:0401001:245	dep61-1@yandex.ru, Россия, Свердловская область, г. Нижний Тагил, ш. Восточное, д. 28
192 4	9.1.11 9	9.1.12 0	205°20.6'	11.54	-	66:56:0401001:245	dep61-1@yandex.ru, Россия, Свердловская область, г. Нижний Тагил, ш. Восточное, д. 28
192 5	9.1.12 0	9.1.12 1	214°21.1'	26.44	-	66:56:0401001:245	dep61-1@yandex.ru, Россия, Свердловская область, г. Нижний Тагил, ш. Восточное, д. 28
192 6	9.1.12 1	9.1.12 2	220°51.5'	14.29	-	66:56:0401001:245	dep61-1@yandex.ru, Россия, Свердловская область, г. Нижний Тагил, ш. Восточное, д. 28
192 7	9.1.12 2	9.1.12 3	223°41.5'	44.31	-	66:56:0401001:245	dep61-1@yandex.ru, Россия, Свердловская область, г. Нижний Тагил, ш. Восточное, д. 28
192 8	9.1.12 3	9.1.12 4	223°43.7'	102.05	-	66:56:0401001:245	dep61-1@yandex.ru, Россия, Свердловская область, г. Нижний Тагил, ш. Восточное, д. 28

полное наименование должности	 ДОКУМЕНТ ПОДПИСАН ЭЛЕКТРОННОЙ ПОДПИСЬЮ	инициалы, фамилия

Земельный участок							
вид объекта недвижимости							
Лист № 114 раздела 3.1		Всего листов раздела 3.1: 225		Всего разделов: 8		Всего листов выписки: 477	
26.10.2022г.							
Кадастровый номер:				66:56:0401001:244			
192 9	9.1.12 4	9.1.12 5	133°41.7'	112.43	-	66:56:0401001:245	dep61-1@yandex.ru, Россия, Свердловская область, г. Нижний Тагил, ш. Восточное, д. 28
193 0	9.1.12 5	9.1.12 6	41°55.1'	46.18	-	66:56:0401001:245	dep61-1@yandex.ru, Россия, Свердловская область, г. Нижний Тагил, ш. Восточное, д. 28
193 1	9.1.12 6	9.1.12 7	42°42.6'	62.82	-	66:56:0401001:245	dep61-1@yandex.ru, Россия, Свердловская область, г. Нижний Тагил, ш. Восточное, д. 28
193 2	9.1.12 7	9.1.12 8	44°35.8'	36.18	-	66:56:0401001:245	dep61-1@yandex.ru, Россия, Свердловская область, г. Нижний Тагил, ш. Восточное, д. 28
193 3	9.1.12 8	9.1.12 9	43°24.2'	34.51	-	66:56:0401001:245	dep61-1@yandex.ru, Россия, Свердловская область, г. Нижний Тагил, ш. Восточное, д. 28
193 4	9.1.12 9	9.1.13 0	43°38.9'	114.0	-	66:56:0401001:245	dep61-1@yandex.ru, Россия, Свердловская область, г. Нижний Тагил, ш. Восточное, д. 28
193 5	9.1.13 0	9.1.13 1	43°41.8'	79.56	-	66:56:0401001:245	dep61-1@yandex.ru, Россия, Свердловская область, г. Нижний Тагил, ш. Восточное, д. 28
193 6	9.1.13 1	9.1.13 2	201°46.9'	10.29	-	66:56:0401001:245	dep61-1@yandex.ru, Россия, Свердловская область, г. Нижний Тагил, ш. Восточное, д. 28
193 7	9.1.13 2	9.1.13 3	201°45.1'	53.56	-	66:56:0401001:245	dep61-1@yandex.ru, Россия, Свердловская область, г. Нижний Тагил, ш. Восточное, д. 28
193 8	9.1.13 3	9.1.13 4	206°41.2'	6.28	-	66:56:0401001:245	dep61-1@yandex.ru, Россия, Свердловская область, г. Нижний Тагил, ш. Восточное, д. 28
193 9	9.1.13 4	9.1.13 5	212°23.0'	5.47	-	66:56:0401001:245	dep61-1@yandex.ru, Россия, Свердловская область, г. Нижний Тагил, ш. Восточное, д. 28
194 0	9.1.13 5	9.1.13 6	215°9.0'	5.66	-	66:56:0401001:245	dep61-1@yandex.ru, Россия, Свердловская область, г. Нижний Тагил, ш. Восточное, д. 28
194 1	9.1.13 6	9.1.13 7	218°28.7'	5.91	-	66:56:0401001:245	dep61-1@yandex.ru, Россия, Свердловская область, г. Нижний Тагил, ш. Восточное, д. 28
194 2	9.1.13 7	9.1.13 8	221°12.8'	13.49	-	66:56:0401001:245	dep61-1@yandex.ru, Россия, Свердловская область, г. Нижний Тагил, ш. Восточное, д. 28
194 3	9.1.13 8	9.1.13 9	220°17.9'	27.78	-	66:56:0401001:245	dep61-1@yandex.ru, Россия, Свердловская область, г. Нижний Тагил, ш. Восточное, д. 28
194 4	9.1.13 9	9.1.14 0	216°8.6'	8.04	-	66:56:0401001:245	dep61-1@yandex.ru, Россия, Свердловская область, г. Нижний Тагил, ш. Восточное, д. 28
194 5	9.1.14 0	9.1.14 1	213°27.0'	11.23	-	66:56:0401001:245	dep61-1@yandex.ru, Россия, Свердловская область, г. Нижний Тагил, ш. Восточное, д. 28

полное наименование должности	 ДОКУМЕНТ ПОДПИСАН ЭЛЕКТРОННОЙ ПОДПИСЬЮ	инициалы, фамилия

Земельный участок							
вид объекта недвижимости							
Лист № 115 раздела 3.1		Всего листов раздела 3.1: 225		Всего разделов: 8		Всего листов выписки: 477	
26.10.2022г.							
Кадастровый номер:				66:56:0401001:244			
194 6	9.1.14 1	9.1.14 2	208°3.4'	6.53	-	66:56:0401001:245	dep61-1@yandex.ru, Россия, Свердловская область, г. Нижний Тагил, ш. Восточное, д. 28
194 7	9.1.14 2	9.1.14 3	208°30.5'	28.87	-	66:56:0401001:245	dep61-1@yandex.ru, Россия, Свердловская область, г. Нижний Тагил, ш. Восточное, д. 28
194 8	9.1.14 3	9.1.14 4	209°17.0'	10.94	-	66:56:0401001:245	dep61-1@yandex.ru, Россия, Свердловская область, г. Нижний Тагил, ш. Восточное, д. 28
194 9	9.1.14 4	9.1.14 5	223°8.3'	94.87	-	66:56:0401001:245	dep61-1@yandex.ru, Россия, Свердловская область, г. Нижний Тагил, ш. Восточное, д. 28
195 0	9.1.14 5	9.1.14 6	133°53.5'	11.7	-	66:56:0401001:245	dep61-1@yandex.ru, Россия, Свердловская область, г. Нижний Тагил, ш. Восточное, д. 28
195 1	9.1.14 6	9.1.14 7	43°9.5'	41.83	-	66:56:0401001:245	dep61-1@yandex.ru, Россия, Свердловская область, г. Нижний Тагил, ш. Восточное, д. 28
195 2	9.1.14 7	9.1.14 8	46°26.9'	3.92	-	66:56:0401001:245	dep61-1@yandex.ru, Россия, Свердловская область, г. Нижний Тагил, ш. Восточное, д. 28
195 3	9.1.14 8	9.1.14 9	208°19.7'	46.21	-	66:56:0401001:245	dep61-1@yandex.ru, Россия, Свердловская область, г. Нижний Тагил, ш. Восточное, д. 28
195 4	9.1.14 9	9.1.15 0	210°47.5'	32.09	-	66:56:0401001:245	dep61-1@yandex.ru, Россия, Свердловская область, г. Нижний Тагил, ш. Восточное, д. 28
195 5	9.1.15 0	9.1.15 1	217°5.0'	10.17	-	66:56:0401001:245	dep61-1@yandex.ru, Россия, Свердловская область, г. Нижний Тагил, ш. Восточное, д. 28
195 6	9.1.15 1	9.1.15 2	224°6.4'	16.34	-	66:56:0401001:245	dep61-1@yandex.ru, Россия, Свердловская область, г. Нижний Тагил, ш. Восточное, д. 28
195 7	9.1.15 2	9.1.15 3	226°31.9'	34.65	-	66:56:0401001:245	dep61-1@yandex.ru, Россия, Свердловская область, г. Нижний Тагил, ш. Восточное, д. 28
195 8	9.1.15 3	9.1.15 4	134°16.9'	20.3	-	66:56:0401001:245	dep61-1@yandex.ru, Россия, Свердловская область, г. Нижний Тагил, ш. Восточное, д. 28
195 9	9.1.15 4	9.1.15 5	42°44.8'	37.05	-	66:56:0401001:245	dep61-1@yandex.ru, Россия, Свердловская область, г. Нижний Тагил, ш. Восточное, д. 28
196 0	9.1.15 5	9.1.15 6	34°7.8'	3.97	-	66:56:0401001:245	dep61-1@yandex.ru, Россия, Свердловская область, г. Нижний Тагил, ш. Восточное, д. 28
196 1	9.1.15 6	9.1.15 7	35°38.0'	11.21	-	66:56:0401001:245	dep61-1@yandex.ru, Россия, Свердловская область, г. Нижний Тагил, ш. Восточное, д. 28
196 2	9.1.15 7	9.1.15 8	31°19.3'	6.31	-	66:56:0401001:245	dep61-1@yandex.ru, Россия, Свердловская область, г. Нижний Тагил, ш. Восточное, д. 28

полное наименование должности	 ДОКУМЕНТ ПОДПИСАН ЭЛЕКТРОННОЙ ПОДПИСЬЮ	инициалы, фамилия

Земельный участок							
вид объекта недвижимости							
Лист № 116 раздела 3.1		Всего листов раздела 3.1: 225		Всего разделов: 8		Всего листов выписки: 477	
26.10.2022г.							
Кадастровый номер:				66:56:0401001:244			
196 3	9.1.15 8	9.1.15 9	29°35.6'	6.6	-	66:56:0401001:245	dep61-1@yandex.ru, Россия, Свердловская область, г. Нижний Тагил, ш. Восточное, д. 28
196 4	9.1.15 9	9.1.16 0	26°2.6'	29.04	-	66:56:0401001:245	dep61-1@yandex.ru, Россия, Свердловская область, г. Нижний Тагил, ш. Восточное, д. 28
196 5	9.1.16 0	9.1.16 1	28°37.0'	52.34	-	66:56:0401001:245	dep61-1@yandex.ru, Россия, Свердловская область, г. Нижний Тагил, ш. Восточное, д. 28
196 6	9.1.16 1	9.1.16 2	32°50.5'	9.0	-	66:56:0401001:245	dep61-1@yandex.ru, Россия, Свердловская область, г. Нижний Тагил, ш. Восточное, д. 28
196 7	9.1.16 2	9.1.16 3	36°47.3'	9.8	-	66:56:0401001:245	dep61-1@yandex.ru, Россия, Свердловская область, г. Нижний Тагил, ш. Восточное, д. 28
196 8	9.1.16 3	9.1.16 4	314°8.1'	2.34	-	66:56:0401001:245	dep61-1@yandex.ru, Россия, Свердловская область, г. Нижний Тагил, ш. Восточное, д. 28
196 9	9.1.16 4	9.1.16 5	43°31.4'	53.76	-	66:56:0401001:245	dep61-1@yandex.ru, Россия, Свердловская область, г. Нижний Тагил, ш. Восточное, д. 28
197 0	9.1.16 5	9.1.16 6	313°37.5'	11.78	-	66:56:0401001:245	dep61-1@yandex.ru, Россия, Свердловская область, г. Нижний Тагил, ш. Восточное, д. 28
197 1	9.1.16 6	9.1.16 7	38°18.1'	10.97	-	66:56:0401001:245	dep61-1@yandex.ru, Россия, Свердловская область, г. Нижний Тагил, ш. Восточное, д. 28
197 2	9.1.16 7	9.1.16 8	42°33.3'	6.3	-	66:56:0401001:245	dep61-1@yandex.ru, Россия, Свердловская область, г. Нижний Тагил, ш. Восточное, д. 28
197 3	9.1.16 8	9.1.16 9	43°19.4'	24.17	-	66:56:0401001:245	dep61-1@yandex.ru, Россия, Свердловская область, г. Нижний Тагил, ш. Восточное, д. 28
197 4	9.1.16 9	9.1.17 0	43°24.9'	24.28	-	66:56:0401001:245	dep61-1@yandex.ru, Россия, Свердловская область, г. Нижний Тагил, ш. Восточное, д. 28
197 5	9.1.17 0	9.1.17 1	44°16.1'	32.13	-	66:56:0401001:245	dep61-1@yandex.ru, Россия, Свердловская область, г. Нижний Тагил, ш. Восточное, д. 28
197 6	9.1.17 1	9.1.17 2	43°44.0'	109.35	-	66:56:0401001:245	dep61-1@yandex.ru, Россия, Свердловская область, г. Нижний Тагил, ш. Восточное, д. 28
197 7	9.1.17 2	9.1.17 3	312°36.8'	10.53	-	66:56:0401001:245	dep61-1@yandex.ru, Россия, Свердловская область, г. Нижний Тагил, ш. Восточное, д. 28
197 8	9.1.17 3	9.1.17 4	224°19.2'	121.0	-	66:56:0401001:245	dep61-1@yandex.ru, Россия, Свердловская область, г. Нижний Тагил, ш. Восточное, д. 28
197 9	9.1.17 4	9.1.17 5	35°43.3'	3.99	-	66:56:0401001:245	dep61-1@yandex.ru, Россия, Свердловская область, г. Нижний Тагил, ш. Восточное, д. 28

полное наименование должности	 ДОКУМЕНТ ПОДПИСАН ЭЛЕКТРОННОЙ ПОДПИСЬЮ	инициалы, фамилия


Земельный участок							
вид объекта недвижимости							
Лист № 117 раздела 3.1		Всего листов раздела 3.1: 225		Всего разделов: 8		Всего листов выписки: 477	
26.10.2022г.							
Кадастровый номер:				66:56:0401001:244			
1980	9.1.175	9.1.176	30°23.9'	6.42	-	66:56:0401001:245	dep61-1@yandex.ru, Россия, Свердловская область, г. Нижний Тагил, ш. Восточное, д. 28
1981	9.1.176	9.1.177	26°54.1'	6.87	-	66:56:0401001:245	dep61-1@yandex.ru, Россия, Свердловская область, г. Нижний Тагил, ш. Восточное, д. 28
1982	9.1.177	9.1.178	23°18.2'	12.26	-	66:56:0401001:245	dep61-1@yandex.ru, Россия, Свердловская область, г. Нижний Тагил, ш. Восточное, д. 28
1983	9.1.178	9.1.179	21°24.2'	29.18	-	66:56:0401001:245	dep61-1@yandex.ru, Россия, Свердловская область, г. Нижний Тагил, ш. Восточное, д. 28
1984	9.1.179	9.1.180	21°54.0'	18.42	-	66:56:0401001:245	dep61-1@yandex.ru, Россия, Свердловская область, г. Нижний Тагил, ш. Восточное, д. 28
1985	9.1.180	9.1.181	22°28.4'	5.7	-	66:56:0401001:245	dep61-1@yandex.ru, Россия, Свердловская область, г. Нижний Тагил, ш. Восточное, д. 28
1986	9.1.181	9.1.182	28°28.1'	5.79	-	66:56:0401001:245	dep61-1@yandex.ru, Россия, Свердловская область, г. Нижний Тагил, ш. Восточное, д. 28
1987	9.1.182	9.1.183	28°40.9'	11.5	-	66:56:0401001:245	dep61-1@yandex.ru, Россия, Свердловская область, г. Нижний Тагил, ш. Восточное, д. 28
1988	9.1.183	9.1.184	32°38.9'	11.6	-	66:56:0401001:245	dep61-1@yandex.ru, Россия, Свердловская область, г. Нижний Тагил, ш. Восточное, д. 28
1989	9.1.184	9.1.185	36°49.8'	11.49	-	66:56:0401001:245	dep61-1@yandex.ru, Россия, Свердловская область, г. Нижний Тагил, ш. Восточное, д. 28
1990	9.1.185	9.1.186	38°50.3'	24.64	-	66:56:0401001:245	dep61-1@yandex.ru, Россия, Свердловская область, г. Нижний Тагил, ш. Восточное, д. 28
1991	9.1.186	9.1.187	40°58.5'	11.48	-	66:56:0401001:245	dep61-1@yandex.ru, Россия, Свердловская область, г. Нижний Тагил, ш. Восточное, д. 28
1992	9.1.187	9.1.188	133°41.5'	4.95	-	66:56:0401001:245	dep61-1@yandex.ru, Россия, Свердловская область, г. Нижний Тагил, ш. Восточное, д. 28
1993	9.1.188	9.1.189	43°41.7'	65.82	-	66:56:0401001:245	dep61-1@yandex.ru, Россия, Свердловская область, г. Нижний Тагил, ш. Восточное, д. 28
1994	9.1.189	9.1.190	43°38.4'	41.72	-	66:56:0401001:245	dep61-1@yandex.ru, Россия, Свердловская область, г. Нижний Тагил, ш. Восточное, д. 28
1995	9.1.190	9.1.191	322°0.4'	5.1	-	66:56:0401001:245	dep61-1@yandex.ru, Россия, Свердловская область, г. Нижний Тагил, ш. Восточное, д. 28
1996	9.1.191	9.1.192	43°53.7'	20.16	-	66:56:0401001:245	dep61-1@yandex.ru, Россия, Свердловская область, г. Нижний Тагил, ш. Восточное, д. 28

полное наименование должности	 ДОКУМЕНТ ПОДПИСАН ЭЛЕКТРОННОЙ ПОДПИСЬЮ	инициалы, фамилия


Земельный участок							
вид объекта недвижимости							
Лист № 118 раздела 3.1		Всего листов раздела 3.1: 225		Всего разделов: 8		Всего листов выписки: 477	
26.10.2022г.							
Кадастровый номер:				66:56:0401001:244			
199 7	9.1.19 2	9.1.19 3	113°24.7'	5.29	-	66:56:0401001:245	dep61-1@yandex.ru, Россия, Свердловская область, г. Нижний Тагил, ш. Восточное, д. 28
199 8	9.1.19 3	9.1.19 4	43°37.9'	21.01	-	66:56:0401001:245	dep61-1@yandex.ru, Россия, Свердловская область, г. Нижний Тагил, ш. Восточное, д. 28
199 9	9.1.19 4	9.1.19 5	43°37.4'	67.69	-	66:56:0401001:245	dep61-1@yandex.ru, Россия, Свердловская область, г. Нижний Тагил, ш. Восточное, д. 28
200 0	9.1.19 5	9.1.19 6	39°26.8'	32.15	-	66:56:0401001:245	dep61-1@yandex.ru, Россия, Свердловская область, г. Нижний Тагил, ш. Восточное, д. 28
200 1	9.1.19 6	9.1.19 7	37°43.9'	24.48	-	66:56:0401001:245	dep61-1@yandex.ru, Россия, Свердловская область, г. Нижний Тагил, ш. Восточное, д. 28
200 2	9.1.19 7	9.1.19 8	36°36.1'	6.83	-	66:56:0401001:245	dep61-1@yandex.ru, Россия, Свердловская область, г. Нижний Тагил, ш. Восточное, д. 28
200 3	9.1.19 8	9.1.19 9	37°16.0'	13.87	-	66:56:0401001:245	dep61-1@yandex.ru, Россия, Свердловская область, г. Нижний Тагил, ш. Восточное, д. 28
200 4	9.1.19 9	9.1.20 0	314°36.9'	2.11	-	66:56:0401001:245	dep61-1@yandex.ru, Россия, Свердловская область, г. Нижний Тагил, ш. Восточное, д. 28
200 5	9.1.20 0	9.1.20 1	36°56.4'	14.73	-	66:56:0401001:245	dep61-1@yandex.ru, Россия, Свердловская область, г. Нижний Тагил, ш. Восточное, д. 28
200 6	9.1.20 1	9.1.20 2	44°32.0'	28.66	-	66:56:0401001:245	dep61-1@yandex.ru, Россия, Свердловская область, г. Нижний Тагил, ш. Восточное, д. 28
200 7	9.1.20 2	9.1.20 3	43°34.4'	77.23	-	66:56:0401001:245	dep61-1@yandex.ru, Россия, Свердловская область, г. Нижний Тагил, ш. Восточное, д. 28
200 8	9.1.20 3	9.1.20 4	43°17.2'	34.27	-	66:56:0401001:245	dep61-1@yandex.ru, Россия, Свердловская область, г. Нижний Тагил, ш. Восточное, д. 28
200 9	9.1.20 4	9.1.20 5	43°36.0'	7.24	-	66:56:0401001:245	dep61-1@yandex.ru, Россия, Свердловская область, г. Нижний Тагил, ш. Восточное, д. 28
201 0	9.1.20 5	9.1.20 6	313°42.1'	2.19	-	66:56:0401001:245	dep61-1@yandex.ru, Россия, Свердловская область, г. Нижний Тагил, ш. Восточное, д. 28
201 1	9.1.20 6	9.1.20 7	43°39.2'	48.12	-	66:56:0401001:245	dep61-1@yandex.ru, Россия, Свердловская область, г. Нижний Тагил, ш. Восточное, д. 28
201 2	9.1.20 7	9.1.20 8	31°32.1'	17.19	-	66:56:0401001:245	dep61-1@yandex.ru, Россия, Свердловская область, г. Нижний Тагил, ш. Восточное, д. 28
201 3	9.1.20 8	9.1.20 9	27°41.0'	4.58	-	66:56:0401001:245	dep61-1@yandex.ru, Россия, Свердловская область, г. Нижний Тагил, ш. Восточное, д. 28

полное наименование должности	 ДОКУМЕНТ ПОДПИСАН ЭЛЕКТРОННОЙ ПОДПИСЬЮ Сертификат: 64575127400433833109200328139839306360 Владелец: ФЕДЕРАЛЬНАЯ СЛУЖБА ГОСУДАРСТВЕННОЙ РЕГИСТРАЦИИ, КАДАСТРА И КАРТОГРАФИИ Действителен: с 17.05.2022 по 10.08.2023	инициалы, фамилия


Земельный участок							
вид объекта недвижимости							
Лист № 119 раздела 3.1		Всего листов раздела 3.1: 225		Всего разделов: 8		Всего листов выписки: 477	
26.10.2022г.							
Кадастровый номер:				66:56:0401001:244			
201 4	9.1.20 9	9.1.21 0	20°48.6'	9.23	-	66:56:0401001:245	dep61-1@yandex.ru, Россия, Свердловская область, г. Нижний Тагил, ш. Восточное, д. 28
201 5	9.1.21 0	9.1.21 1	14°54.8'	15.19	-	66:56:0401001:245	dep61-1@yandex.ru, Россия, Свердловская область, г. Нижний Тагил, ш. Восточное, д. 28
201 6	9.1.21 1	9.1.21 2	9°56.3'	15.82	-	66:56:0401001:245	dep61-1@yandex.ru, Россия, Свердловская область, г. Нижний Тагил, ш. Восточное, д. 28
201 7	9.1.21 2	9.1.21 3	183°27.1'	20.93	-	66:56:0401001:245	dep61-1@yandex.ru, Россия, Свердловская область, г. Нижний Тагил, ш. Восточное, д. 28
201 8	9.1.21 3	9.1.21 4	182°24.4'	22.62	-	66:56:0401001:245	dep61-1@yandex.ru, Россия, Свердловская область, г. Нижний Тагил, ш. Восточное, д. 28
201 9	9.1.21 4	9.1.21 5	135°0.0'	0.44	-	66:56:0401001:245	dep61-1@yandex.ru, Россия, Свердловская область, г. Нижний Тагил, ш. Восточное, д. 28
202 0	9.1.21 5	9.1.21 6	181°44.6'	4.93	-	66:56:0401001:245	dep61-1@yandex.ru, Россия, Свердловская область, г. Нижний Тагил, ш. Восточное, д. 28
202 1	9.1.21 6	9.1.21 7	92°36.8'	2.41	-	66:56:0401001:245	dep61-1@yandex.ru, Россия, Свердловская область, г. Нижний Тагил, ш. Восточное, д. 28
202 2	9.1.21 7	9.1.21 8	182°33.2'	7.41	-	66:56:0401001:245	dep61-1@yandex.ru, Россия, Свердловская область, г. Нижний Тагил, ш. Восточное, д. 28
202 3	9.1.21 8	9.1.21 9	272°14.0'	2.82	-	66:56:0401001:245	dep61-1@yandex.ru, Россия, Свердловская область, г. Нижний Тагил, ш. Восточное, д. 28
202 4	9.1.21 9	9.1.22 0	182°43.4'	7.16	-	66:56:0401001:245	dep61-1@yandex.ru, Россия, Свердловская область, г. Нижний Тагил, ш. Восточное, д. 28
202 5	9.1.22 0	9.1.22 1	184°19.9'	1.32	-	66:56:0401001:245	dep61-1@yandex.ru, Россия, Свердловская область, г. Нижний Тагил, ш. Восточное, д. 28
202 6	9.1.22 1	9.1.22 2	134°41.6'	1.32	-	66:56:0401001:245	dep61-1@yandex.ru, Россия, Свердловская область, г. Нижний Тагил, ш. Восточное, д. 28
202 7	9.1.22 2	9.1.22 3	223°58.6'	1.58	-	66:56:0401001:245	dep61-1@yandex.ru, Россия, Свердловская область, г. Нижний Тагил, ш. Восточное, д. 28
202 8	9.1.22 3	9.1.22 4	184°15.4'	2.16	-	66:56:0401001:245	dep61-1@yandex.ru, Россия, Свердловская область, г. Нижний Тагил, ш. Восточное, д. 28
202 9	9.1.22 4	9.1.22 5	187°34.9'	5.91	-	66:56:0401001:245	dep61-1@yandex.ru, Россия, Свердловская область, г. Нижний Тагил, ш. Восточное, д. 28
203 0	9.1.22 5	9.1.22 6	190°40.7'	6.04	-	66:56:0401001:245	dep61-1@yandex.ru, Россия, Свердловская область, г. Нижний Тагил, ш. Восточное, д. 28

полное наименование должности	 ДОКУМЕНТ ПОДПИСАН ЭЛЕКТРОННОЙ ПОДПИСЬЮ Сертификат: 64575127400433833109200328139839306360 Владелец: ФЕДЕРАЛЬНАЯ СЛУЖБА ГОСУДАРСТВЕННОЙ РЕГИСТРАЦИИ, КАДАСТРА И КАРТОГРАФИИ Действителен: с 17.05.2022 по 10.08.2023	инициалы, фамилия

Земельный участок							
вид объекта недвижимости							
Лист № 120 раздела 3.1		Всего листов раздела 3.1: 225		Всего разделов: 8		Всего листов выписки: 477	
26.10.2022г.							
Кадастровый номер:				66:56:0401001:244			
203 1	9.1.22 6	9.1.22 7	194°14.8'	15.89	-	66:56:0401001:245	dep61-1@yandex.ru, Россия, Свердловская область, г. Нижний Тагил, ш. Восточное, д. 28
203 2	9.1.22 7	9.1.22 8	198°22.0'	5.33	-	66:56:0401001:245	dep61-1@yandex.ru, Россия, Свердловская область, г. Нижний Тагил, ш. Восточное, д. 28
203 3	9.1.22 8	9.1.22 9	200°42.7'	6.45	-	66:56:0401001:245	dep61-1@yandex.ru, Россия, Свердловская область, г. Нижний Тагил, ш. Восточное, д. 28
203 4	9.1.22 9	9.1.23 0	203°14.9'	5.95	-	66:56:0401001:245	dep61-1@yandex.ru, Россия, Свердловская область, г. Нижний Тагил, ш. Восточное, д. 28
203 5	9.1.23 0	9.1.23 1	208°40.2'	6.94	-	66:56:0401001:245	dep61-1@yandex.ru, Россия, Свердловская область, г. Нижний Тагил, ш. Восточное, д. 28
203 6	9.1.23 1	9.1.23 2	211°10.3'	9.97	-	66:56:0401001:245	dep61-1@yandex.ru, Россия, Свердловская область, г. Нижний Тагил, ш. Восточное, д. 28
203 7	9.1.23 2	9.1.23 3	215°8.9'	5.99	-	66:56:0401001:245	dep61-1@yandex.ru, Россия, Свердловская область, г. Нижний Тагил, ш. Восточное, д. 28
203 8	9.1.23 3	9.1.23 4	217°38.0'	5.85	-	66:56:0401001:245	dep61-1@yandex.ru, Россия, Свердловская область, г. Нижний Тагил, ш. Восточное, д. 28
203 9	9.1.23 4	9.1.23 5	220°31.8'	9.53	-	66:56:0401001:245	dep61-1@yandex.ru, Россия, Свердловская область, г. Нижний Тагил, ш. Восточное, д. 28
204 0	9.1.23 5	9.1.23 6	223°24.9'	7.67	-	66:56:0401001:245	dep61-1@yandex.ru, Россия, Свердловская область, г. Нижний Тагил, ш. Восточное, д. 28
204 1	9.1.23 6	9.1.23 7	224°14.8'	26.87	-	66:56:0401001:245	dep61-1@yandex.ru, Россия, Свердловская область, г. Нижний Тагил, ш. Восточное, д. 28
204 2	9.1.23 7	9.1.23 8	223°54.1'	96.64	-	66:56:0401001:245	dep61-1@yandex.ru, Россия, Свердловская область, г. Нижний Тагил, ш. Восточное, д. 28
204 3	9.1.23 8	9.1.23 9	223°24.5'	28.75	-	66:56:0401001:245	dep61-1@yandex.ru, Россия, Свердловская область, г. Нижний Тагил, ш. Восточное, д. 28
204 4	9.1.23 9	9.1.24 0	223°26.4'	49.61	-	66:56:0401001:245	dep61-1@yandex.ru, Россия, Свердловская область, г. Нижний Тагил, ш. Восточное, д. 28
204 5	9.1.24 0	9.1.24 1	223°11.0'	26.33	-	66:56:0401001:245	dep61-1@yandex.ru, Россия, Свердловская область, г. Нижний Тагил, ш. Восточное, д. 28
204 6	9.1.24 1	9.1.24 2	132°48.8'	11.3	-	66:56:0401001:245	dep61-1@yandex.ru, Россия, Свердловская область, г. Нижний Тагил, ш. Восточное, д. 28
204 7	9.1.24 2	9.1.24 3	43°27.6'	53.4	-	66:56:0401001:245	dep61-1@yandex.ru, Россия, Свердловская область, г. Нижний Тагил, ш. Восточное, д. 28


полное наименование должности	 ДОКУМЕНТ ПОДПИСАН ЭЛЕКТРОННОЙ ПОДПИСЬЮ	инициалы, фамилия

Земельный участок							
вид объекта недвижимости							
Лист № 121 раздела 3.1		Всего листов раздела 3.1: 225		Всего разделов: 8		Всего листов выписки: 477	
26.10.2022г.							
Кадастровый номер:				66:56:0401001:244			
204 8	9.1.24 3	9.1.24 4	43°48.0'	45.93	-	66:56:0401001:245	dep61-1@yandex.ru, Россия, Свердловская область, г. Нижний Тагил, ш. Восточное, д. 28
204 9	9.1.24 4	9.1.24 5	43°51.7'	9.61	-	66:56:0401001:245	dep61-1@yandex.ru, Россия, Свердловская область, г. Нижний Тагил, ш. Восточное, д. 28
205 0	9.1.24 5	9.1.24 6	133°18.6'	12.23	-	66:56:0401001:245	dep61-1@yandex.ru, Россия, Свердловская область, г. Нижний Тагил, ш. Восточное, д. 28
205 1	9.1.24 6	9.1.24 7	43°47.6'	108.17	-	66:56:0401001:245	dep61-1@yandex.ru, Россия, Свердловская область, г. Нижний Тагил, ш. Восточное, д. 28
205 2	9.1.24 7	9.1.24 8	133°30.5'	11.68	-	66:56:0401001:245	dep61-1@yandex.ru, Россия, Свердловская область, г. Нижний Тагил, ш. Восточное, д. 28
205 3	9.1.24 8	9.1.24 9	43°47.6'	8.4	-	66:56:0401001:245	dep61-1@yandex.ru, Россия, Свердловская область, г. Нижний Тагил, ш. Восточное, д. 28
205 4	9.1.24 9	9.1.25 0	44°8.6'	21.78	-	66:56:0401001:245	dep61-1@yandex.ru, Россия, Свердловская область, г. Нижний Тагил, ш. Восточное, д. 28
205 5	9.1.25 0	9.1.25 1	40°5.5'	4.88	-	66:56:0401001:245	dep61-1@yandex.ru, Россия, Свердловская область, г. Нижний Тагил, ш. Восточное, д. 28
205 6	9.1.25 1	9.1.25 2	38°32.0'	9.92	-	66:56:0401001:245	dep61-1@yandex.ru, Россия, Свердловская область, г. Нижний Тагил, ш. Восточное, д. 28
205 7	9.1.25 2	9.1.25 3	33°0.0'	10.14	-	66:56:0401001:245	dep61-1@yandex.ru, Россия, Свердловская область, г. Нижний Тагил, ш. Восточное, д. 28
205 8	9.1.25 3	9.1.25 4	29°30.4'	6.54	-	66:56:0401001:245	dep61-1@yandex.ru, Россия, Свердловская область, г. Нижний Тагил, ш. Восточное, д. 28
205 9	9.1.25 4	9.1.25 5	25°1.4'	10.64	-	66:56:0401001:245	dep61-1@yandex.ru, Россия, Свердловская область, г. Нижний Тагил, ш. Восточное, д. 28
206 0	9.1.25 5	9.1.25 6	22°7.5'	6.24	-	66:56:0401001:245	dep61-1@yandex.ru, Россия, Свердловская область, г. Нижний Тагил, ш. Восточное, д. 28
206 1	9.1.25 6	9.1.25 7	18°58.7'	6.33	-	66:56:0401001:245	dep61-1@yandex.ru, Россия, Свердловская область, г. Нижний Тагил, ш. Восточное, д. 28
206 2	9.1.25 7	9.1.25 8	17°13.1'	9.39	-	66:56:0401001:245	dep61-1@yandex.ru, Россия, Свердловская область, г. Нижний Тагил, ш. Восточное, д. 28
206 3	9.1.25 8	9.1.25 9	12°37.1'	6.96	-	66:56:0401001:245	dep61-1@yandex.ru, Россия, Свердловская область, г. Нижний Тагил, ш. Восточное, д. 28
206 4	9.1.25 9	9.1.26 0	9°28.4'	8.2	-	66:56:0401001:245	dep61-1@yandex.ru, Россия, Свердловская область, г. Нижний Тагил, ш. Восточное, д. 28

полное наименование должности	 ДОКУМЕНТ ПОДПИСАН ЭЛЕКТРОННОЙ ПОДПИСЬЮ	инициалы, фамилия
-------------------------------	-------------------------------------------------------------------------------------------------------------------------------	-------------------


Сертификат: 64575127400433833109200328139839306360
 Выделен: ФЕДЕРАЛЬНАЯ СЛУЖБА ГОСУДАРСТВЕННОЙ
 РЕГИСТРАЦИИ, КАДАСТРА И КАРТОГРАФИИ
 Действителен: с 17.05.2022 по 10.08.2023

Земельный участок							
вид объекта недвижимости							
Лист № 122 раздела 3.1		Всего листов раздела 3.1: 225		Всего разделов: 8		Всего листов выписки: 477	
26.10.2022г.							
Кадастровый номер:				66:56:0401001:244			
2065	9.1.260	9.1.261	5°57.1'	16.59	-	66:56:0401001:245	dep61-1@yandex.ru, Россия, Свердловская область, г. Нижний Тагил, ш. Восточное, д. 28
2066	9.1.261	9.1.262	359°27.5'	13.74	-	66:56:0401001:245	dep61-1@yandex.ru, Россия, Свердловская область, г. Нижний Тагил, ш. Восточное, д. 28
2067	9.1.262	9.1.263	357°28.2'	11.55	-	66:56:0401001:245	dep61-1@yandex.ru, Россия, Свердловская область, г. Нижний Тагил, ш. Восточное, д. 28
2068	9.1.263	9.1.264	354°39.7'	7.2	-	66:56:0401001:245	dep61-1@yandex.ru, Россия, Свердловская область, г. Нижний Тагил, ш. Восточное, д. 28
2069	9.1.264	9.1.265	352°6.3'	11.36	-	66:56:0401001:245	dep61-1@yandex.ru, Россия, Свердловская область, г. Нижний Тагил, ш. Восточное, д. 28
2070	9.1.265	9.1.266	351°26.5'	3.96	-	66:56:0401001:245	dep61-1@yandex.ru, Россия, Свердловская область, г. Нижний Тагил, ш. Восточное, д. 28
2071	9.1.266	9.1.267	348°22.0'	20.53	-	66:56:0401001:245	dep61-1@yandex.ru, Россия, Свердловская область, г. Нижний Тагил, ш. Восточное, д. 28
2072	9.1.267	9.1.268	349°47.3'	15.96	-	66:56:0401001:245	dep61-1@yandex.ru, Россия, Свердловская область, г. Нижний Тагил, ш. Восточное, д. 28
2073	9.1.268	9.1.269	350°23.6'	13.78	-	66:56:0401001:245	dep61-1@yandex.ru, Россия, Свердловская область, г. Нижний Тагил, ш. Восточное, д. 28
2074	9.1.269	9.1.270	352°51.1'	6.03	-	66:56:0401001:245	dep61-1@yandex.ru, Россия, Свердловская область, г. Нижний Тагил, ш. Восточное, д. 28
2075	9.1.270	9.1.271	357°1.6'	36.04	-	66:56:0401001:245	dep61-1@yandex.ru, Россия, Свердловская область, г. Нижний Тагил, ш. Восточное, д. 28
2076	9.1.271	9.1.272	359°27.2'	6.28	-	66:56:0401001:245	dep61-1@yandex.ru, Россия, Свердловская область, г. Нижний Тагил, ш. Восточное, д. 28
2077	9.1.272	9.1.273	3°21.0'	30.63	-	66:56:0401001:245	dep61-1@yandex.ru, Россия, Свердловская область, г. Нижний Тагил, ш. Восточное, д. 28
2078	9.1.273	9.1.274	5°45.7'	5.68	-	66:56:0401001:245	dep61-1@yandex.ru, Россия, Свердловская область, г. Нижний Тагил, ш. Восточное, д. 28
2079	9.1.274	9.1.275	9°36.8'	32.27	-	66:56:0401001:245	dep61-1@yandex.ru, Россия, Свердловская область, г. Нижний Тагил, ш. Восточное, д. 28
2080	9.1.275	9.1.276	14°59.5'	6.84	-	66:56:0401001:245	dep61-1@yandex.ru, Россия, Свердловская область, г. Нижний Тагил, ш. Восточное, д. 28
2081	9.1.276	9.1.277	15°49.9'	24.16	-	66:56:0401001:245	dep61-1@yandex.ru, Россия, Свердловская область, г. Нижний Тагил, ш. Восточное, д. 28

полное наименование должности		ДОКУМЕНТ ПОДПИСАН	инициалы, фамилия
		ЭЛЕКТРОННОЙ ПОДПИСЬЮ	

Сертификат: 64575127400433833109200328139839306360
 Владелец: ФЕДЕРАЛЬНАЯ СЛУЖБА ГОСУДАРСТВЕННОЙ
 РЕГИСТРАЦИИ, КАДАСТРА И КАРТОГРАФИИ
 Действителен: с 17.05.2022 по 10.08.2023

Земельный участок							
вид объекта недвижимости							
Лист № 123 раздела 3.1		Всего листов раздела 3.1: 225		Всего разделов: 8		Всего листов выписки: 477	
26.10.2022г.							
Кадастровый номер:				66:56:0401001:244			
208 2	9.1.27 7	9.1.27 8	16°44.7'	33.88	-	66:56:0401001:245	dep61-1@yandex.ru, Россия, Свердловская область, г. Нижний Тагил, ш. Восточное, д. 28
208 3	9.1.27 8	9.1.27 9	18°57.2'	15.7	-	66:56:0401001:245	dep61-1@yandex.ru, Россия, Свердловская область, г. Нижний Тагил, ш. Восточное, д. 28
208 4	9.1.27 9	9.1.28 0	24°38.3'	16.5	-	66:56:0401001:245	dep61-1@yandex.ru, Россия, Свердловская область, г. Нижний Тагил, ш. Восточное, д. 28
208 5	9.1.28 0	9.1.28 1	26°1.2'	6.11	-	66:56:0401001:245	dep61-1@yandex.ru, Россия, Свердловская область, г. Нижний Тагил, ш. Восточное, д. 28
208 6	9.1.28 1	9.1.28 2	29°52.8'	10.52	-	66:56:0401001:245	dep61-1@yandex.ru, Россия, Свердловская область, г. Нижний Тагил, ш. Восточное, д. 28
208 7	9.1.28 2	9.1.28 3	32°45.0'	11.83	-	66:56:0401001:245	dep61-1@yandex.ru, Россия, Свердловская область, г. Нижний Тагил, ш. Восточное, д. 28
208 8	9.1.28 3	9.1.28 4	37°3.6'	21.65	-	66:56:0401001:245	dep61-1@yandex.ru, Россия, Свердловская область, г. Нижний Тагил, ш. Восточное, д. 28
208 9	9.1.28 4	9.1.28 5	37°53.2'	8.34	-	66:56:0401001:245	dep61-1@yandex.ru, Россия, Свердловская область, г. Нижний Тагил, ш. Восточное, д. 28
209 0	9.1.28 5	9.1.28 6	37°3.2'	53.29	-	66:56:0401001:245	dep61-1@yandex.ru, Россия, Свердловская область, г. Нижний Тагил, ш. Восточное, д. 28
209 1	9.1.28 6	9.1.28 7	38°10.6'	27.2	-	66:56:0401001:245	dep61-1@yandex.ru, Россия, Свердловская область, г. Нижний Тагил, ш. Восточное, д. 28
209 2	9.1.28 7	9.1.28 8	43°44.1'	48.67	-	66:56:0401001:245	dep61-1@yandex.ru, Россия, Свердловская область, г. Нижний Тагил, ш. Восточное, д. 28
209 3	9.1.28 8	9.1.28 9	43°39.1'	30.65	-	66:56:0401001:245	dep61-1@yandex.ru, Россия, Свердловская область, г. Нижний Тагил, ш. Восточное, д. 28
209 4	9.1.28 9	9.1.29 0	44°29.7'	16.05	-	66:56:0401001:245	dep61-1@yandex.ru, Россия, Свердловская область, г. Нижний Тагил, ш. Восточное, д. 28
209 5	9.1.29 0	9.1.29 1	44°26.6'	13.81	-	66:56:0401001:245	dep61-1@yandex.ru, Россия, Свердловская область, г. Нижний Тагил, ш. Восточное, д. 28
209 6	9.1.29 1	9.1.29 2	47°38.6'	4.6	-	66:56:0401001:245	dep61-1@yandex.ru, Россия, Свердловская область, г. Нижний Тагил, ш. Восточное, д. 28
209 7	9.1.29 2	9.1.29 3	49°4.0'	4.49	-	66:56:0401001:245	dep61-1@yandex.ru, Россия, Свердловская область, г. Нижний Тагил, ш. Восточное, д. 28
209 8	9.1.29 3	9.1.29 4	50°8.1'	9.95	-	66:56:0401001:245	dep61-1@yandex.ru, Россия, Свердловская область, г. Нижний Тагил, ш. Восточное, д. 28

полное наименование должности	 ДОКУМЕНТ ПОДПИСАН ЭЛЕКТРОННОЙ ПОДПИСЬЮ	инициалы, фамилия
-------------------------------	-------------------------------------------------------------------------------------------------------------------------------	-------------------

Сертификат: 64575127400433833109200328139839306360
 Владелец: ФЕДЕРАЛЬНАЯ СЛУЖБА ГОСУДАРСТВЕННОЙ
 РЕГИСТРАЦИИ, КАДАСТРА И КАРТОГРАФИИ
 Действителен: с 17.05.2022 по 10.08.2023

Земельный участок							
вид объекта недвижимости							
Лист № 124 раздела 3.1		Всего листов раздела 3.1: 225		Всего разделов: 8		Всего листов выписки: 477	
26.10.2022г.							
Кадастровый номер:				66:56:0401001:244			
209 9	9.1.29 4	9.1.29 5	50°39.5'	22.45	-	66:56:0401001:245	dep61-1@yandex.ru, Россия, Свердловская область, г. Нижний Тагил, ш. Восточное, д. 28
210 0	9.1.29 5	9.1.29 6	51°25.9'	20.52	-	66:56:0401001:245	dep61-1@yandex.ru, Россия, Свердловская область, г. Нижний Тагил, ш. Восточное, д. 28
210 1	9.1.29 6	9.1.29 7	51°49.7'	15.76	-	66:56:0401001:245	dep61-1@yandex.ru, Россия, Свердловская область, г. Нижний Тагил, ш. Восточное, д. 28
210 2	9.1.29 7	9.1.29 8	217°2.0'	33.11	-	66:56:0401001:245	dep61-1@yandex.ru, Россия, Свердловская область, г. Нижний Тагил, ш. Восточное, д. 28
210 3	9.1.29 8	9.1.29 9	217°47.6'	17.13	-	66:56:0401001:245	dep61-1@yandex.ru, Россия, Свердловская область, г. Нижний Тагил, ш. Восточное, д. 28
210 4	9.1.29 9	9.1.30 0	218°15.9'	20.86	-	66:56:0401001:245	dep61-1@yandex.ru, Россия, Свердловская область, г. Нижний Тагил, ш. Восточное, д. 28
210 5	9.1.30 0	9.1.30 1	217°10.7'	11.48	-	66:56:0401001:245	dep61-1@yandex.ru, Россия, Свердловская область, г. Нижний Тагил, ш. Восточное, д. 28
210 6	9.1.30 1	9.1.30 2	216°43.2'	10.7	-	66:56:0401001:245	dep61-1@yandex.ru, Россия, Свердловская область, г. Нижний Тагил, ш. Восточное, д. 28
210 7	9.1.30 2	9.1.30 3	220°3.7'	20.62	-	66:56:0401001:245	dep61-1@yandex.ru, Россия, Свердловская область, г. Нижний Тагил, ш. Восточное, д. 28
210 8	9.1.30 3	9.1.30 4	221°31.1'	30.28	-	66:56:0401001:245	dep61-1@yandex.ru, Россия, Свердловская область, г. Нижний Тагил, ш. Восточное, д. 28
210 9	9.1.30 4	9.1.30 5	220°41.6'	12.15	-	66:56:0401001:245	dep61-1@yandex.ru, Россия, Свердловская область, г. Нижний Тагил, ш. Восточное, д. 28
211 0	9.1.30 5	9.1.30 6	218°20.2'	12.43	-	66:56:0401001:245	dep61-1@yandex.ru, Россия, Свердловская область, г. Нижний Тагил, ш. Восточное, д. 28
211 1	9.1.30 6	9.1.30 7	216°31.4'	6.28	-	66:56:0401001:245	dep61-1@yandex.ru, Россия, Свердловская область, г. Нижний Тагил, ш. Восточное, д. 28
211 2	9.1.30 7	9.1.30 8	213°20.3'	6.79	-	66:56:0401001:245	dep61-1@yandex.ru, Россия, Свердловская область, г. Нижний Тагил, ш. Восточное, д. 28
211 3	9.1.30 8	9.1.30 9	211°44.9'	6.88	-	66:56:0401001:245	dep61-1@yandex.ru, Россия, Свердловская область, г. Нижний Тагил, ш. Восточное, д. 28
211 4	9.1.30 9	9.1.31 0	209°14.6'	6.51	-	66:56:0401001:245	dep61-1@yandex.ru, Россия, Свердловская область, г. Нижний Тагил, ш. Восточное, д. 28
211 5	9.1.31 0	9.1.31 1	206°26.5'	6.2	-	66:56:0401001:245	dep61-1@yandex.ru, Россия, Свердловская область, г. Нижний Тагил, ш. Восточное, д. 28

полное наименование должности	 ДОКУМЕНТ ПОДПИСАН ЭЛЕКТРОННОЙ ПОДПИСЬЮ Сертификат: 64575127400433833109200328139839306360 Владелец: ФЕДЕРАЛЬНАЯ СЛУЖБА ГОСУДАРСТВЕННОЙ РЕГИСТРАЦИИ, КАДАСТРА И КАРТОГРАФИИ Действителен: с 17.05.2022 по 10.08.2023	инициалы, фамилия

Земельный участок							
вид объекта недвижимости							
Лист № 125 раздела 3.1		Всего листов раздела 3.1: 225		Всего разделов: 8		Всего листов выписки: 477	
26.10.2022г.							
Кадастровый номер:				66:56:0401001:244			
211 6	9.1.31 1	9.1.31 2	203°49.9'	6.66	-	66:56:0401001:245	dep61-1@yandex.ru, Россия, Свердловская область, г. Нижний Тагил, ш. Восточное, д. 28
211 7	9.1.31 2	9.1.31 3	202°47.0'	6.71	-	66:56:0401001:245	dep61-1@yandex.ru, Россия, Свердловская область, г. Нижний Тагил, ш. Восточное, д. 28
211 8	9.1.31 3	9.1.31 4	197°55.9'	8.64	-	66:56:0401001:245	dep61-1@yandex.ru, Россия, Свердловская область, г. Нижний Тагил, ш. Восточное, д. 28
211 9	9.1.31 4	9.1.31 5	194°48.8'	10.56	-	66:56:0401001:245	dep61-1@yandex.ru, Россия, Свердловская область, г. Нижний Тагил, ш. Восточное, д. 28
212 0	9.1.31 5	9.1.31 6	188°48.8'	16.97	-	66:56:0401001:245	dep61-1@yandex.ru, Россия, Свердловская область, г. Нижний Тагил, ш. Восточное, д. 28
212 1	9.1.31 6	9.1.31 7	184°36.5'	6.47	-	66:56:0401001:245	dep61-1@yandex.ru, Россия, Свердловская область, г. Нижний Тагил, ш. Восточное, д. 28
212 2	9.1.31 7	9.1.31 8	181°27.6'	12.16	-	66:56:0401001:245	dep61-1@yandex.ru, Россия, Свердловская область, г. Нижний Тагил, ш. Восточное, д. 28
212 3	9.1.31 8	9.1.31 9	177°47.3'	29.27	-	66:56:0401001:245	dep61-1@yandex.ru, Россия, Свердловская область, г. Нижний Тагил, ш. Восточное, д. 28
212 4	9.1.31 9	9.1.32 0	89°12.1'	11.49	-	66:56:0401001:245	dep61-1@yandex.ru, Россия, Свердловская область, г. Нижний Тагил, ш. Восточное, д. 28
212 5	9.1.32 0	9.1.32 1	358°10.1'	19.08	-	66:56:0401001:245	dep61-1@yandex.ru, Россия, Свердловская область, г. Нижний Тагил, ш. Восточное, д. 28
212 6	9.1.32 1	9.1.32 2	357°53.3'	13.3	-	66:56:0401001:245	dep61-1@yandex.ru, Россия, Свердловская область, г. Нижний Тагил, ш. Восточное, д. 28
212 7	9.1.32 2	9.1.32 3	2°59.6'	8.04	-	66:56:0401001:245	dep61-1@yandex.ru, Россия, Свердловская область, г. Нижний Тагил, ш. Восточное, д. 28
212 8	9.1.32 3	9.1.32 4	4°15.5'	5.93	-	66:56:0401001:245	dep61-1@yandex.ru, Россия, Свердловская область, г. Нижний Тагил, ш. Восточное, д. 28
212 9	9.1.32 4	9.1.32 5	9°23.0'	16.68	-	66:56:0401001:245	dep61-1@yandex.ru, Россия, Свердловская область, г. Нижний Тагил, ш. Восточное, д. 28
213 0	9.1.32 5	9.1.32 6	15°10.1'	11.04	-	66:56:0401001:245	dep61-1@yandex.ru, Россия, Свердловская область, г. Нижний Тагил, ш. Восточное, д. 28
213 1	9.1.32 6	9.1.32 7	19°54.1'	11.87	-	66:56:0401001:245	dep61-1@yandex.ru, Россия, Свердловская область, г. Нижний Тагил, ш. Восточное, д. 28
213 2	9.1.32 7	9.1.32 8	24°47.1'	11.66	-	66:56:0401001:245	dep61-1@yandex.ru, Россия, Свердловская область, г. Нижний Тагил, ш. Восточное, д. 28

полное наименование должности	 ДОКУМЕНТ ПОДПИСАН ЭЛЕКТРОННОЙ ПОДПИСЬЮ Сертификат: 64575127400433833109200328139839306360 Владелец: ФЕДЕРАЛЬНАЯ СЛУЖБА ГОСУДАРСТВЕННОЙ РЕГИСТРАЦИИ, КАДАСТРА И КАРТОГРАФИИ Действителен: с 17.05.2022 по 10.08.2023	инициалы, фамилия


Земельный участок							
вид объекта недвижимости							
Лист № 126 раздела 3.1		Всего листов раздела 3.1: 225		Всего разделов: 8		Всего листов выписки: 477	
26.10.2022г.							
Кадастровый номер:				66:56:0401001:244			
213 3	9.1.32 8	9.1.32 9	30°58.9'	10.92	-	66:56:0401001:245	dep61-1@yandex.ru, Россия, Свердловская область, г. Нижний Тагил, ш. Восточное, д. 28
213 4	9.1.32 9	9.1.33 0	198°46.2'	2.7	-	66:56:0401001:245	dep61-1@yandex.ru, Россия, Свердловская область, г. Нижний Тагил, ш. Восточное, д. 28
213 5	9.1.33 0	9.1.33 1	193°54.9'	10.35	-	66:56:0401001:245	dep61-1@yandex.ru, Россия, Свердловская область, г. Нижний Тагил, ш. Восточное, д. 28
213 6	9.1.33 1	9.1.33 2	189°49.1'	6.33	-	66:56:0401001:245	dep61-1@yandex.ru, Россия, Свердловская область, г. Нижний Тагил, ш. Восточное, д. 28
213 7	9.1.33 2	9.1.33 3	187°10.7'	6.64	-	66:56:0401001:245	dep61-1@yandex.ru, Россия, Свердловская область, г. Нижний Тагил, ш. Восточное, д. 28
213 8	9.1.33 3	9.1.33 4	182°4.7'	12.41	-	66:56:0401001:245	dep61-1@yandex.ru, Россия, Свердловская область, г. Нижний Тагил, ш. Восточное, д. 28
213 9	9.1.33 4	9.1.33 5	176°59.9'	12.8	-	66:56:0401001:245	dep61-1@yandex.ru, Россия, Свердловская область, г. Нижний Тагил, ш. Восточное, д. 28
214 0	9.1.33 5	9.1.33 6	173°34.4'	18.5	-	66:56:0401001:245	dep61-1@yandex.ru, Россия, Свердловская область, г. Нижний Тагил, ш. Восточное, д. 28
214 1	9.1.33 6	9.1.33 7	174°26.1'	5.88	-	66:56:0401001:245	dep61-1@yandex.ru, Россия, Свердловская область, г. Нижний Тагил, ш. Восточное, д. 28
214 2	9.1.33 7	9.1.33 8	171°22.4'	6.2	-	66:56:0401001:245	dep61-1@yandex.ru, Россия, Свердловская область, г. Нижний Тагил, ш. Восточное, д. 28
214 3	9.1.33 8	9.1.33 9	176°24.0'	7.48	-	66:56:0401001:245	dep61-1@yandex.ru, Россия, Свердловская область, г. Нижний Тагил, ш. Восточное, д. 28
214 4	9.1.33 9	9.1.34 0	180°8.8'	15.63	-	66:56:0401001:245	dep61-1@yandex.ru, Россия, Свердловская область, г. Нижний Тагил, ш. Восточное, д. 28
214 5	9.1.34 0	9.1.34 1	89°6.5'	11.58	-	66:56:0401001:245	dep61-1@yandex.ru, Россия, Свердловская область, г. Нижний Тагил, ш. Восточное, д. 28
214 6	9.1.34 1	9.1.34 2	0°2.0'	17.57	-	66:56:0401001:245	dep61-1@yandex.ru, Россия, Свердловская область, г. Нижний Тагил, ш. Восточное, д. 28
214 7	9.1.34 2	9.1.34 3	356°27.7'	6.64	-	66:56:0401001:245	dep61-1@yandex.ru, Россия, Свердловская область, г. Нижний Тагил, ш. Восточное, д. 28
214 8	9.1.34 3	9.1.34 4	352°24.8'	9.54	-	66:56:0401001:245	dep61-1@yandex.ru, Россия, Свердловская область, г. Нижний Тагил, ш. Восточное, д. 28
214 9	9.1.34 4	9.1.34 5	354°13.8'	8.65	-	66:56:0401001:245	dep61-1@yandex.ru, Россия, Свердловская область, г. Нижний Тагил, ш. Восточное, д. 28

полное наименование должности	 ДОКУМЕНТ ПОДПИСАН ЭЛЕКТРОННОЙ ПОДПИСЬЮ	инициалы, фамилия

Земельный участок							
вид объекта недвижимости							
Лист № 127 раздела 3.1		Всего листов раздела 3.1: 225		Всего разделов: 8		Всего листов выписки: 477	
26.10.2022г.							
Кадастровый номер:				66:56:0401001:244			
215 0	9.1.34 5	9.1.34 6	354°32.6'	17.98	-	66:56:0401001:245	dep61-1@yandex.ru, Россия, Свердловская область, г. Нижний Тагил, ш. Восточное, д. 28
215 1	9.1.34 6	9.1.34 7	357°50.2'	5.56	-	66:56:0401001:245	dep61-1@yandex.ru, Россия, Свердловская область, г. Нижний Тагил, ш. Восточное, д. 28
215 2	9.1.34 7	9.1.34 8	1°7.5'	6.11	-	66:56:0401001:245	dep61-1@yandex.ru, Россия, Свердловская область, г. Нижний Тагил, ш. Восточное, д. 28
215 3	9.1.34 8	9.1.34 9	4°8.1'	5.83	-	66:56:0401001:245	dep61-1@yandex.ru, Россия, Свердловская область, г. Нижний Тагил, ш. Восточное, д. 28
215 4	9.1.34 9	9.1.35 0	5°30.9'	5.83	-	66:56:0401001:245	dep61-1@yandex.ru, Россия, Свердловская область, г. Нижний Тагил, ш. Восточное, д. 28
215 5	9.1.35 0	9.1.35 1	10°13.0'	5.24	-	66:56:0401001:245	dep61-1@yandex.ru, Россия, Свердловская область, г. Нижний Тагил, ш. Восточное, д. 28
215 6	9.1.35 1	9.1.35 2	13°53.4'	5.71	-	66:56:0401001:245	dep61-1@yandex.ru, Россия, Свердловская область, г. Нижний Тагил, ш. Восточное, д. 28
215 7	9.1.35 2	9.1.35 3	14°43.7'	5.62	-	66:56:0401001:245	dep61-1@yandex.ru, Россия, Свердловская область, г. Нижний Тагил, ш. Восточное, д. 28
215 8	9.1.35 3	9.1.35 4	18°26.1'	5.79	-	66:56:0401001:245	dep61-1@yandex.ru, Россия, Свердловская область, г. Нижний Тагил, ш. Восточное, д. 28
215 9	9.1.35 4	9.1.35 5	20°1.5'	5.81	-	66:56:0401001:245	dep61-1@yandex.ru, Россия, Свердловская область, г. Нижний Тагил, ш. Восточное, д. 28
216 0	9.1.35 5	9.1.35 6	24°44.0'	12.45	-	66:56:0401001:245	dep61-1@yandex.ru, Россия, Свердловская область, г. Нижний Тагил, ш. Восточное, д. 28
216 1	9.1.35 6	9.1.35 7	30°47.2'	10.57	-	66:56:0401001:245	dep61-1@yandex.ru, Россия, Свердловская область, г. Нижний Тагил, ш. Восточное, д. 28
216 2	9.1.35 7	9.1.35 8	36°4.8'	17.69	-	66:56:0401001:245	dep61-1@yandex.ru, Россия, Свердловская область, г. Нижний Тагил, ш. Восточное, д. 28
216 3	9.1.35 8	9.1.35 9	36°38.9'	22.73	-	66:56:0401001:245	dep61-1@yandex.ru, Россия, Свердловская область, г. Нижний Тагил, ш. Восточное, д. 28
216 4	9.1.35 9	9.1.36 0	39°55.1'	13.01	-	66:56:0401001:245	dep61-1@yandex.ru, Россия, Свердловская область, г. Нижний Тагил, ш. Восточное, д. 28
216 5	9.1.36 0	9.1.36 1	37°22.0'	42.26	-	66:56:0401001:245	dep61-1@yandex.ru, Россия, Свердловская область, г. Нижний Тагил, ш. Восточное, д. 28
216 6	9.1.36 1	9.1.36 2	38°4.1'	9.84	-	66:56:0401001:245	dep61-1@yandex.ru, Россия, Свердловская область, г. Нижний Тагил, ш. Восточное, д. 28

полное наименование должности	 ДОКУМЕНТ ПОДПИСАН ЭЛЕКТРОННОЙ ПОДПИСЬЮ Сертификат: 64575127400433833109200328139839306360 Владелец: ФЕДЕРАЛЬНАЯ СЛУЖБА ГОСУДАРСТВЕННОЙ РЕГИСТРАЦИИ, КАДАСТРА И КАРТОГРАФИИ Действителен: с 17.05.2022 по 10.08.2023	инициалы, фамилия

Земельный участок							
вид объекта недвижимости							
Лист № 128 раздела 3.1		Всего листов раздела 3.1: 225		Всего разделов: 8		Всего листов выписки: 477	
26.10.2022г.							
Кадастровый номер:				66:56:0401001:244			
216 7	9.1.36 2	9.1.36 3	199°33.3'	13.27	-	66:56:0401001:245	dep61-1@yandex.ru, Россия, Свердловская область, г. Нижний Тагил, ш. Восточное, д. 28
216 8	9.1.36 3	9.1.36 4	198°13.5'	18.1	-	66:56:0401001:245	dep61-1@yandex.ru, Россия, Свердловская область, г. Нижний Тагил, ш. Восточное, д. 28
216 9	9.1.36 4	9.1.36 5	198°28.8'	24.07	-	66:56:0401001:245	dep61-1@yandex.ru, Россия, Свердловская область, г. Нижний Тагил, ш. Восточное, д. 28
217 0	9.1.36 5	9.1.36 6	200°13.0'	10.27	-	66:56:0401001:245	dep61-1@yandex.ru, Россия, Свердловская область, г. Нижний Тагил, ш. Восточное, д. 28
217 1	9.1.36 6	9.1.36 7	197°36.1'	19.15	-	66:56:0401001:245	dep61-1@yandex.ru, Россия, Свердловская область, г. Нижний Тагил, ш. Восточное, д. 28
217 2	9.1.36 7	9.1.36 8	191°55.3'	15.64	-	66:56:0401001:245	dep61-1@yandex.ru, Россия, Свердловская область, г. Нижний Тагил, ш. Восточное, д. 28
217 3	9.1.36 8	9.1.36 9	187°46.4'	6.58	-	66:56:0401001:245	dep61-1@yandex.ru, Россия, Свердловская область, г. Нижний Тагил, ш. Восточное, д. 28
217 4	9.1.36 9	9.1.37 0	187°31.8'	6.49	-	66:56:0401001:245	dep61-1@yandex.ru, Россия, Свердловская область, г. Нижний Тагил, ш. Восточное, д. 28
217 5	9.1.37 0	9.1.37 1	182°24.3'	12.39	-	66:56:0401001:245	dep61-1@yandex.ru, Россия, Свердловская область, г. Нижний Тагил, ш. Восточное, д. 28
217 6	9.1.37 1	9.1.37 2	179°14.5'	37.73	-	66:56:0401001:245	dep61-1@yandex.ru, Россия, Свердловская область, г. Нижний Тагил, ш. Восточное, д. 28
217 7	9.1.37 2	9.1.37 3	178°20.9'	72.16	-	66:56:0401001:245	dep61-1@yandex.ru, Россия, Свердловская область, г. Нижний Тагил, ш. Восточное, д. 28
217 8	9.1.37 3	9.1.37 4	178°47.5'	112.34	-	66:56:0401001:245	dep61-1@yandex.ru, Россия, Свердловская область, г. Нижний Тагил, ш. Восточное, д. 28
217 9	9.1.37 4	9.1.37 5	178°23.6'	18.2	-	66:56:0401001:245	dep61-1@yandex.ru, Россия, Свердловская область, г. Нижний Тагил, ш. Восточное, д. 28
218 0	9.1.37 5	9.1.37 6	178°44.2'	24.05	-	66:56:0401001:245	dep61-1@yandex.ru, Россия, Свердловская область, г. Нижний Тагил, ш. Восточное, д. 28
218 1	9.1.37 6	9.1.37 7	178°45.4'	26.71	-	66:56:0401001:245	dep61-1@yandex.ru, Россия, Свердловская область, г. Нижний Тагил, ш. Восточное, д. 28
218 2	9.1.37 7	9.1.37 8	178°9.2'	24.2	-	66:56:0401001:245	dep61-1@yandex.ru, Россия, Свердловская область, г. Нижний Тагил, ш. Восточное, д. 28
218 3	9.1.37 8	9.1.37 9	178°44.4'	48.19	-	66:56:0401001:245	dep61-1@yandex.ru, Россия, Свердловская область, г. Нижний Тагил, ш. Восточное, д. 28

полное наименование должности	 ДОКУМЕНТ ПОДПИСАН ЭЛЕКТРОННОЙ ПОДПИСЬЮ	инициалы, фамилия


Земельный участок							
вид объекта недвижимости							
Лист № 129 раздела 3.1		Всего листов раздела 3.1: 225		Всего разделов: 8		Всего листов выписки: 477	
26.10.2022г.							
Кадастровый номер:				66:56:0401001:244			
218 4	9.1.37 9	9.1.38 0	178°30.7'	35.79	-	66:56:0401001:245	dep61-1@yandex.ru, Россия, Свердловская область, г. Нижний Тагил, ш. Восточное, д. 28
218 5	9.1.38 0	9.1.38 1	178°40.8'	17.8	-	66:56:0401001:245	dep61-1@yandex.ru, Россия, Свердловская область, г. Нижний Тагил, ш. Восточное, д. 28
218 6	9.1.38 1	9.1.38 2	88°49.0'	11.62	-	66:56:0401001:245	dep61-1@yandex.ru, Россия, Свердловская область, г. Нижний Тагил, ш. Восточное, д. 28
218 7	9.1.38 2	9.1.38 3	358°40.5'	23.78	-	66:56:0401001:245	dep61-1@yandex.ru, Россия, Свердловская область, г. Нижний Тагил, ш. Восточное, д. 28
218 8	9.1.38 3	9.1.38 4	359°6.5'	23.16	-	66:56:0401001:245	dep61-1@yandex.ru, Россия, Свердловская область, г. Нижний Тагил, ш. Восточное, д. 28
218 9	9.1.38 4	9.1.38 5	358°15.1'	26.86	-	66:56:0401001:245	dep61-1@yandex.ru, Россия, Свердловская область, г. Нижний Тагил, ш. Восточное, д. 28
219 0	9.1.38 5	9.1.38 6	358°24.1'	23.31	-	66:56:0401001:245	dep61-1@yandex.ru, Россия, Свердловская область, г. Нижний Тагил, ш. Восточное, д. 28
219 1	9.1.38 6	9.1.38 7	359°4.2'	16.63	-	66:56:0401001:245	dep61-1@yandex.ru, Россия, Свердловская область, г. Нижний Тагил, ш. Восточное, д. 28
219 2	9.1.38 7	9.1.38 8	358°12.4'	18.53	-	66:56:0401001:245	dep61-1@yandex.ru, Россия, Свердловская область, г. Нижний Тагил, ш. Восточное, д. 28
219 3	9.1.38 8	9.1.38 9	358°40.4'	62.62	-	66:56:0401001:245	dep61-1@yandex.ru, Россия, Свердловская область, г. Нижний Тагил, ш. Восточное, д. 28
219 4	9.1.38 9	9.1.39 0	358°35.0'	53.8	-	66:56:0401001:245	dep61-1@yandex.ru, Россия, Свердловская область, г. Нижний Тагил, ш. Восточное, д. 28
219 5	9.1.39 0	9.1.39 1	358°50.6'	84.29	-	66:56:0401001:245	dep61-1@yandex.ru, Россия, Свердловская область, г. Нижний Тагил, ш. Восточное, д. 28
219 6	9.1.39 1	9.1.39 2	354°52.6'	8.73	-	66:56:0401001:245	dep61-1@yandex.ru, Россия, Свердловская область, г. Нижний Тагил, ш. Восточное, д. 28
219 7	9.1.39 2	9.1.39 3	359°17.8'	48.93	-	66:56:0401001:245	dep61-1@yandex.ru, Россия, Свердловская область, г. Нижний Тагил, ш. Восточное, д. 28
219 8	9.1.39 3	9.1.39 4	156°21.5'	2.89	-	66:56:0401001:245	dep61-1@yandex.ru, Россия, Свердловская область, г. Нижний Тагил, ш. Восточное, д. 28
219 9	9.1.39 4	9.1.39 5	149°42.1'	11.81	-	66:56:0401001:245	dep61-1@yandex.ru, Россия, Свердловская область, г. Нижний Тагил, ш. Восточное, д. 28
220 0	9.1.39 5	9.1.39 6	147°16.6'	11.67	-	66:56:0401001:245	dep61-1@yandex.ru, Россия, Свердловская область, г. Нижний Тагил, ш. Восточное, д. 28

полное наименование должности	 ДОКУМЕНТ ПОДПИСАН ЭЛЕКТРОННОЙ ПОДПИСЬЮ	инициалы, фамилия

Земельный участок							
вид объекта недвижимости							
Лист № 130 раздела 3.1		Всего листов раздела 3.1: 225		Всего разделов: 8		Всего листов выписки: 477	
26.10.2022г.							
Кадастровый номер:				66:56:0401001:244			
220 1	9.1.39 6	9.1.39 7	137°44.3'	6.66	-	66:56:0401001:245	dep61-1@yandex.ru, Россия, Свердловская область, г. Нижний Тагил, ш. Восточное, д. 28
220 2	9.1.39 7	9.1.39 8	148°27.4'	7.63	-	66:56:0401001:245	dep61-1@yandex.ru, Россия, Свердловская область, г. Нижний Тагил, ш. Восточное, д. 28
220 3	9.1.39 8	9.1.39 9	150°47.0'	6.86	-	66:56:0401001:245	dep61-1@yandex.ru, Россия, Свердловская область, г. Нижний Тагил, ш. Восточное, д. 28
220 4	9.1.39 9	9.1.40 0	151°11.1'	6.72	-	66:56:0401001:245	dep61-1@yandex.ru, Россия, Свердловская область, г. Нижний Тагил, ш. Восточное, д. 28
220 5	9.1.40 0	9.1.40 1	156°35.4'	9.59	-	66:56:0401001:245	dep61-1@yandex.ru, Россия, Свердловская область, г. Нижний Тагил, ш. Восточное, д. 28
220 6	9.1.40 1	9.1.40 2	160°22.1'	8.33	-	66:56:0401001:245	dep61-1@yandex.ru, Россия, Свердловская область, г. Нижний Тагил, ш. Восточное, д. 28
220 7	9.1.40 2	9.1.40 3	162°59.7'	2.15	-	66:56:0401001:245	dep61-1@yandex.ru, Россия, Свердловская область, г. Нижний Тагил, ш. Восточное, д. 28
220 8	9.1.40 3	9.1.40 4	269°22.4'	12.81	-	66:56:0401001:248	dep61-1@yandex.ru, Россия, Свердловская область, г. Нижний Тагил, ш. Восточное, д. 28
220 9	9.1.40 4	9.1.40 5	178°14.9'	35.01	-	66:56:0401001:248	dep61-1@yandex.ru, Россия, Свердловская область, г. Нижний Тагил, ш. Восточное, д. 28
221 0	9.1.40 5	9.1.40 6	269°14.5'	1.51	-	66:56:0401001:67	адрес отсутствует
221 1	9.1.40 6	9.1.40 7	178°42.4'	169.31	-	66:56:0401001:67	адрес отсутствует
221 2	9.1.40 7	9.1.40 8	88°50.8'	24.34	-	66:56:0401001:67	адрес отсутствует
221 3	9.1.40 8	9.1.40 9	359°50.6'	22.08	-	66:56:0401001:67	адрес отсутствует
221 4	9.1.40 9	9.1.41 0	89°24.5'	6.78	-	66:56:0401001:67	адрес отсутствует
221 5	9.1.41 0	9.1.41 1	358°41.0'	105.8	-	66:56:0401001:67	адрес отсутствует
221 6	9.1.41 1	9.1.41 2	269°37.6'	7.66	-	66:56:0401001:67	адрес отсутствует
221 7	9.1.41 2	9.1.41 3	358°15.4'	23.33	-	66:56:0401001:67	адрес отсутствует

полное наименование должности		инициалы, фамилия
	ДОКУМЕНТ ПОДПИСАН ЭЛЕКТРОННОЙ ПОДПИСЬЮ Сертификат: 64575127400433833109200328139839306360 Владелец: ФЕДЕРАЛЬНАЯ СЛУЖБА ГОСУДАРСТВЕННОЙ РЕГИСТРАЦИИ, КАДАСТРА И КАРТОГРАФИИ Действителен: с 17.05.2022 по 10.08.2023	

Земельный участок							
вид объекта недвижимости							
Лист № 131 раздела 3.1		Всего листов раздела 3.1: 225		Всего разделов: 8		Всего листов выписки: 477	
26.10.2022г.							
Кадастровый номер:				66:56:0401001:244			
221 8	9.1.41 3	9.1.41 4	87°3.5'	7.99	-	66:56:0401001:67	адрес отсутствует
221 9	9.1.41 4	9.1.41 5	358°14.0'	17.52	-	66:56:0401001:67	адрес отсутствует
222 0	9.1.41 5	9.1.41 6	358°14.0'	35.02	-	66:56:0401001:248	dep61-1@yandex.ru, Россия, Свердловская область, г. Нижний Тагил, ш. Восточное, д. 28
222 1	9.1.41 6	9.1.41 7	269°24.8'	4.88	-	66:56:0401001:248	dep61-1@yandex.ru, Россия, Свердловская область, г. Нижний Тагил, ш. Восточное, д. 28
222 2	9.1.41 7	9.1.41 8	339°51.7'	10.75	-	66:56:0401001:245	dep61-1@yandex.ru, Россия, Свердловская область, г. Нижний Тагил, ш. Восточное, д. 28
222 3	9.1.41 8	9.1.41 9	339°52.3'	10.37	-	66:56:0401001:245	dep61-1@yandex.ru, Россия, Свердловская область, г. Нижний Тагил, ш. Восточное, д. 28
222 4	9.1.41 9	9.1.42 0	332°39.2'	12.47	-	66:56:0401001:245	dep61-1@yandex.ru, Россия, Свердловская область, г. Нижний Тагил, ш. Восточное, д. 28
222 5	9.1.42 0	9.1.42 1	329°10.1'	16.29	-	66:56:0401001:245	dep61-1@yandex.ru, Россия, Свердловская область, г. Нижний Тагил, ш. Восточное, д. 28
222 6	9.1.42 1	9.1.42 2	314°28.6'	5.41	-	66:56:0401001:245	dep61-1@yandex.ru, Россия, Свердловская область, г. Нижний Тагил, ш. Восточное, д. 28
222 7	9.1.42 2	9.1.42 3	328°8.0'	16.65	-	66:56:0401001:245	dep61-1@yandex.ru, Россия, Свердловская область, г. Нижний Тагил, ш. Восточное, д. 28
222 8	9.1.42 3	9.1.42 4	327°36.7'	2.69	-	66:56:0401001:245	dep61-1@yandex.ru, Россия, Свердловская область, г. Нижний Тагил, ш. Восточное, д. 28
222 9	9.1.42 4	9.1.42 5	334°42.3'	7.47	-	66:56:0401001:245	dep61-1@yandex.ru, Россия, Свердловская область, г. Нижний Тагил, ш. Восточное, д. 28
223 0	9.1.42 5	9.1.42 6	339°55.2'	5.07	-	66:56:0401001:245	dep61-1@yandex.ru, Россия, Свердловская область, г. Нижний Тагил, ш. Восточное, д. 28
223 1	9.1.42 6	9.1.42 7	341°31.9'	5.3	-	66:56:0401001:245	dep61-1@yandex.ru, Россия, Свердловская область, г. Нижний Тагил, ш. Восточное, д. 28
223 2	9.1.42 7	9.1.42 8	344°28.2'	5.49	-	66:56:0401001:245	dep61-1@yandex.ru, Россия, Свердловская область, г. Нижний Тагил, ш. Восточное, д. 28
223 3	9.1.42 8	9.1.42 9	347°29.8'	4.8	-	66:56:0401001:245	dep61-1@yandex.ru, Россия, Свердловская область, г. Нижний Тагил, ш. Восточное, д. 28
223 4	9.1.42 9	9.1.43 0	353°54.5'	5.09	-	66:56:0401001:245	dep61-1@yandex.ru, Россия, Свердловская область, г. Нижний Тагил, ш. Восточное, д. 28

полное наименование должности		ДОКУМЕНТ ПОДПИСАН	инициалы, фамилия
		ЭЛЕКТРОННОЙ ПОДПИСЬЮ	
Сертификат: 64575127400433833109200328139839306360 Владелец: ФЕДЕРАЛЬНАЯ СЛУЖБА ГОСУДАРСТВЕННОЙ РЕГИСТРАЦИИ, КАДАСТРА И КАРТОГРАФИИ Действителен: с 17.05.2022 по 10.08.2023			

Земельный участок						
вид объекта недвижимости						
Лист № 132 раздела 3.1		Всего листов раздела 3.1: 225		Всего разделов: 8		Всего листов выписки: 477
26.10.2022г.						
Кадастровый номер:			66:56:0401001:244			
223 5	9.1.43 0	9.1.43 1	356°38.0'	5.96	-	66:56:0401001:245 дер61-1@yandex.ru, Россия, Свердловская область, г. Нижний Тагил, ш. Восточное, д. 28
223 6	9.1.43 1	9.1.43 2	359°25.3'	5.94	-	66:56:0401001:245 дер61-1@yandex.ru, Россия, Свердловская область, г. Нижний Тагил, ш. Восточное, д. 28
223 7	9.1.43 2	9.1.43 3	4°8.2'	7.21	-	66:56:0401001:245 дер61-1@yandex.ru, Россия, Свердловская область, г. Нижний Тагил, ш. Восточное, д. 28
223 8	9.1.43 3	9.1.43 4	5°45.1'	5.49	-	66:56:0401001:245 дер61-1@yandex.ru, Россия, Свердловская область, г. Нижний Тагил, ш. Восточное, д. 28
223 9	9.1.43 4	9.1.43 5	7°51.2'	4.68	-	66:56:0401001:245 дер61-1@yandex.ru, Россия, Свердловская область, г. Нижний Тагил, ш. Восточное, д. 28
224 0	9.1.43 5	9.1.43 6	16°24.2'	23.55	-	66:56:0401001:245 дер61-1@yandex.ru, Россия, Свердловская область, г. Нижний Тагил, ш. Восточное, д. 28
224 1	9.1.43 6	9.1.43 7	21°28.2'	5.14	-	66:56:0401001:245 дер61-1@yandex.ru, Россия, Свердловская область, г. Нижний Тагил, ш. Восточное, д. 28
224 2	9.1.43 7	9.1.43 8	18°25.3'	38.96	-	66:56:0401001:245 дер61-1@yandex.ru, Россия, Свердловская область, г. Нижний Тагил, ш. Восточное, д. 28
224 3	9.1.43 8	9.1.43 9	18°58.5'	23.8	-	66:56:0401001:245 дер61-1@yandex.ru, Россия, Свердловская область, г. Нижний Тагил, ш. Восточное, д. 28
224 4	9.1.43 9	9.1.44 0	20°44.4'	11.63	-	66:56:0401001:245 дер61-1@yandex.ru, Россия, Свердловская область, г. Нижний Тагил, ш. Восточное, д. 28
224 5	9.1.44 0	9.1.44 1	25°20.2'	6.05	-	66:56:0401001:245 дер61-1@yandex.ru, Россия, Свердловская область, г. Нижний Тагил, ш. Восточное, д. 28
224 6	9.1.44 1	9.1.44 2	24°10.2'	5.89	-	66:56:0401001:245 дер61-1@yandex.ru, Россия, Свердловская область, г. Нижний Тагил, ш. Восточное, д. 28
224 7	9.1.44 2	9.1.44 3	27°20.0'	5.66	-	66:56:0401001:245 дер61-1@yandex.ru, Россия, Свердловская область, г. Нижний Тагил, ш. Восточное, д. 28
224 8	9.1.44 3	9.1.44 4	29°51.7'	11.59	-	66:56:0401001:245 дер61-1@yandex.ru, Россия, Свердловская область, г. Нижний Тагил, ш. Восточное, д. 28
224 9	9.1.44 4	9.1.44 5	30°36.0'	7.56	-	66:56:0401001:245 дер61-1@yandex.ru, Россия, Свердловская область, г. Нижний Тагил, ш. Восточное, д. 28
225 0	9.1.44 5	9.1.44 6	31°15.6'	4.64	-	66:56:0401001:245 дер61-1@yandex.ru, Россия, Свердловская область, г. Нижний Тагил, ш. Восточное, д. 28
225 1	9.1.44 6	9.1.44 7	36°48.1'	16.66	-	66:56:0401001:245 дер61-1@yandex.ru, Россия, Свердловская область, г. Нижний Тагил, ш. Восточное, д. 28

полное наименование должности	 ДОКУМЕНТ ПОДПИСАН ЭЛЕКТРОННОЙ ПОДПИСЬЮ	инициалы, фамилия


Земельный участок									
вид объекта недвижимости									
Лист № 133 раздела 3.1			Всего листов раздела 3.1: 225			Всего разделов: 8		Всего листов выписки: 477	
26.10.2022г.									
Кадастровый номер: 66:56:0401001:244									
225 2	9.1.44 7	9.1.44 8	36°50.1'	16.53	-	66:56:0401001:245	dep61-1@yandex.ru, Россия, Свердловская область, г. Нижний Тагил, ш. Восточное, д. 28		
225 3	9.1.44 8	9.1.44 9	41°26.8'	7.64	-	66:56:0401001:245	dep61-1@yandex.ru, Россия, Свердловская область, г. Нижний Тагил, ш. Восточное, д. 28		
225 4	9.1.44 9	9.1.45 0	44°23.2'	11.24	-	66:56:0401001:245	dep61-1@yandex.ru, Россия, Свердловская область, г. Нижний Тагил, ш. Восточное, д. 28		
225 5	9.1.45 0	9.1.45 1	201°24.3'	13.43	-	66:56:0401001:245	dep61-1@yandex.ru, Россия, Свердловская область, г. Нижний Тагил, ш. Восточное, д. 28		
225 6	9.1.45 1	9.1.45 2	196°15.1'	24.16	-	66:56:0401001:245	dep61-1@yandex.ru, Россия, Свердловская область, г. Нижний Тагил, ш. Восточное, д. 28		
225 7	9.1.45 2	9.1.45 3	187°53.2'	16.32	-	66:56:0401001:245	dep61-1@yandex.ru, Россия, Свердловская область, г. Нижний Тагил, ш. Восточное, д. 28		
225 8	9.1.45 3	9.1.45 4	179°43.6'	35.61	-	66:56:0401001:245	dep61-1@yandex.ru, Россия, Свердловская область, г. Нижний Тагил, ш. Восточное, д. 28		
225 9	9.1.45 4	9.1.45 5	178°15.9'	131.16	-	66:56:0401001:245	dep61-1@yandex.ru, Россия, Свердловская область, г. Нижний Тагил, ш. Восточное, д. 28		
226 0	9.1.45 5	9.1.45 6	178°46.1'	130.3	-	66:56:0401001:245	dep61-1@yandex.ru, Россия, Свердловская область, г. Нижний Тагил, ш. Восточное, д. 28		
226 1	9.1.45 6	9.1.45 7	178°33.5'	119.67	-	66:56:0401001:245	dep61-1@yandex.ru, Россия, Свердловская область, г. Нижний Тагил, ш. Восточное, д. 28		
226 2	9.1.45 7	9.1.45 8	178°56.0'	70.38	-	66:56:0401001:245	dep61-1@yandex.ru, Россия, Свердловская область, г. Нижний Тагил, ш. Восточное, д. 28		
226 3	9.1.45 8	9.1.45 9	179°8.3'	39.24	-	66:56:0401001:245	dep61-1@yandex.ru, Россия, Свердловская область, г. Нижний Тагил, ш. Восточное, д. 28		
226 4	9.1.45 9	9.1.46 0	180°15.5'	194.7	-	данные отсутствуют	данные отсутствуют		
226 5	9.1.46 0	9.1.46 1	224°10.0'	99.65	-	данные отсутствуют	данные отсутствуют		
226 6	9.1.46 1	9.1.46 2	223°41.1'	320.75	-	данные отсутствуют	данные отсутствуют		
226 7	9.1.46 2	9.1.46 3	312°16.4'	17.39	-	66:56:0401001:4	данные отсутствуют		
226 8	9.1.46 3	9.1.46 4	304°22.8'	3.91	-	66:56:0401001:4	данные отсутствуют		

полное наименование должности	 ДОКУМЕНТ ПОДПИСАН ЭЛЕКТРОННОЙ ПОДПИСЬЮ	инициалы, фамилия

Земельный участок							
вид объекта недвижимости							
Лист № 134 раздела 3.1		Всего листов раздела 3.1: 225		Всего разделов: 8		Всего листов выписки: 477	
26.10.2022г.							
Кадастровый номер:				66:56:0401001:244			
226 9	9.1.46 4	9.1.46 5	238°0.1'	7.79	-	66:56:0401001:4	данные отсутствуют
227 0	9.1.46 5	9.1.46 6	222°7.4'	64.12	-	66:56:0401001:4	данные отсутствуют
227 1	9.1.46 6	9.1.46 7	131°31.5'	21.93	-	66:56:0401001:4	данные отсутствуют
227 2	9.1.46 7	9.1.46 8	223°41.1'	168.51	-	данные отсутствуют	данные отсутствуют
227 3	9.1.46 8	9.1.46 9	294°30.7'	52.93	-	66:56:0401001:99	Российская Федерация, Свердловская область, г. Нижний Тагил, ул. Юности, д. 10
227 4	9.1.46 9	9.1.47 0	281°40.0'	14.14	-	66:56:0401001:99	Российская Федерация, Свердловская область, г. Нижний Тагил, ул. Юности, д. 10
227 5	9.1.47 0	9.1.47 1	222°37.6'	33.12	-	66:56:0401001:99	Российская Федерация, Свердловская область, г. Нижний Тагил, ул. Юности, д. 10
227 6	9.1.47 1	9.1.47 2	223°50.9'	25.67	-	66:56:0401001:99	Российская Федерация, Свердловская область, г. Нижний Тагил, ул. Юности, д. 10
227 7	9.1.47 2	9.1.47 3	314°12.7'	33.92	-	66:56:0401001:60	данные отсутствуют
227 8	9.1.47 3	9.1.47 4	225°34.2'	22.03	-	66:56:0401001:60	данные отсутствуют
227 9	9.1.47 4	9.1.47 5	223°24.9'	48.31	-	66:56:0401001:60	данные отсутствуют
228 0	9.1.47 5	9.1.47 6	179°24.4'	1.93	-	66:56:0401001:60	данные отсутствуют
228 1	9.1.47 6	9.1.47 7	223°22.8'	72.78	-	66:56:0401001:60	данные отсутствуют
228 2	9.1.47 7	9.1.47 8	134°3.8'	32.86	-	66:56:0401001:60	данные отсутствуют
228 3	9.1.47 8	9.1.47 9	119°54.5'	6.06	-	66:56:0401001:60	данные отсутствуют
228 4	9.1.47 9	9.1.48 0	223°40.1'	22.23	-	66:56:0401001:99	Российская Федерация, Свердловская область, г. Нижний Тагил, ул. Юности, д. 10
228 5	9.1.48 0	9.1.48 1	136°29.0'	10.65	-	66:56:0401001:99	Российская Федерация, Свердловская область, г. Нижний Тагил, ул. Юности, д. 10

полное наименование должности		инициалы, фамилия
	ДОКУМЕНТ ПОДПИСАН ЭЛЕКТРОННОЙ ПОДПИСЬЮ Сертификат: 64575127400433833109200328139839306360 Владелец: ФЕДЕРАЛЬНАЯ СЛУЖБА ГОСУДАРСТВЕННОЙ РЕГИСТРАЦИИ, КАДАСТРА И КАРТОГРАФИИ Действителен: с 17.05.2022 по 10.08.2023	

Земельный участок							
вид объекта недвижимости							
Лист № 135 раздела 3.1		Всего листов раздела 3.1: 225		Всего разделов: 8		Всего листов выписки: 477	
26.10.2022г.							
Кадастровый номер:				66:56:0401001:244			
228 6	9.1.48 1	9.1.48 2	112°56.0'	47.94	-	66:56:0401001:99	Российская Федерация, Свердловская область, г. Нижний Тагил, ул. Юности, д. 10
228 7	9.1.48 2	9.1.48 3	232°33.7'	217.12	-	данные отсутствуют	данные отсутствуют
228 8	9.1.48 3	9.1.48 4	211°16.3'	178.2	-	данные отсутствуют	данные отсутствуют
228 9	9.1.48 4	9.1.48 5	223°42.9'	140.98	-	данные отсутствуют	данные отсутствуют
229 0	9.1.48 5	9.1.48 6	313°43.2'	44.01	-	данные отсутствуют	данные отсутствуют
229 1	9.1.48 6	9.1.48 7	223°37.3'	34.99	-	данные отсутствуют	данные отсутствуют
229 2	9.1.48 7	9.1.48 8	313°31.5'	21.43	-	66:56:0401001:247	dep61-1@yandex.ru, Россия, Свердловская область, г. Нижний Тагил, ш. Восточное, д. 28
229 3	9.1.48 8	9.1.48 9	223°50.0'	16.32	-	66:56:0401001:247	dep61-1@yandex.ru, Россия, Свердловская область, г. Нижний Тагил, ш. Восточное, д. 28
229 4	9.1.48 9	9.1.49 0	133°44.2'	21.49	-	66:56:0401001:247	dep61-1@yandex.ru, Россия, Свердловская область, г. Нижний Тагил, ш. Восточное, д. 28
229 5	9.1.49 0	9.1.49 1	223°37.3'	120.58	-	данные отсутствуют	данные отсутствуют
229 6	9.1.49 1	9.1.49 2	137°13.9'	40.69	-	данные отсутствуют	данные отсутствуют
229 7	9.1.49 1	9.1.49 1			данные отсутствуют	66:56:0401001:219	данные отсутствуют
229 8	9.1.49 2	9.1.49 3	223°47.6'	468.53	-	данные отсутствуют	данные отсутствуют
229 9	9.1.49 2	9.1.49 2			данные отсутствуют	66:56:0401001:240	данные отсутствуют
230 0	9.1.49 3	9.1.49 4	267°26.2'	94.58	-	данные отсутствуют	данные отсутствуют
230 1	9.1.49 4	9.1.49 5	267°28.9'	4.32	-	66:56:0404001:14	данные отсутствуют
230 2	9.1.49 5	9.1.49 6	309°18.1'	14.38	-	66:56:0401001:245	dep61-1@yandex.ru, Россия, Свердловская область, г. Нижний Тагил, ш. Восточное, д. 28

полное наименование должности	 ДОКУМЕНТ ПОДПИСАН ЭЛЕКТРОННОЙ ПОДПИСЬЮ	инициалы, фамилия


Земельный участок							
вид объекта недвижимости							
Лист № 136 раздела 3.1		Всего листов раздела 3.1: 225		Всего разделов: 8		Всего листов выписки: 477	
26.10.2022г.							
Кадастровый номер:				66:56:0401001:244			
230 3	9.1.49 6	9.1.49 7	303°38.5'	6.46	-	66:56:0401001:245	dep61-1@yandex.ru, Россия, Свердловская область, г. Нижний Тагил, ш. Восточное, д. 28
230 4	9.1.49 7	9.1.49 8	298°16.1'	19.26	-	66:56:0401001:245	dep61-1@yandex.ru, Россия, Свердловская область, г. Нижний Тагил, ш. Восточное, д. 28
230 5	9.1.49 8	9.1.49 9	298°10.4'	44.94	-	66:56:0401001:245	dep61-1@yandex.ru, Россия, Свердловская область, г. Нижний Тагил, ш. Восточное, д. 28
230 6	9.1.49 9	9.1.50 0	302°16.0'	23.23	-	66:56:0401001:245	dep61-1@yandex.ru, Россия, Свердловская область, г. Нижний Тагил, ш. Восточное, д. 28
230 7	9.1.50 0	9.1.50 1	305°58.4'	29.93	-	66:56:0401001:245	dep61-1@yandex.ru, Россия, Свердловская область, г. Нижний Тагил, ш. Восточное, д. 28
230 8	9.1.50 1	9.1.50 2	307°30.2'	37.4	-	66:56:0401001:245	dep61-1@yandex.ru, Россия, Свердловская область, г. Нижний Тагил, ш. Восточное, д. 28
230 9	9.1.50 2	9.1.50 3	220°43.0'	3.22	-	66:56:0401001:245	dep61-1@yandex.ru, Россия, Свердловская область, г. Нижний Тагил, ш. Восточное, д. 28
231 0	9.1.50 3	9.1.50 4	310°41.3'	11.47	-	66:56:0401001:245	dep61-1@yandex.ru, Россия, Свердловская область, г. Нижний Тагил, ш. Восточное, д. 28
231 1	9.1.50 4	9.1.50 5	39°29.6'	2.58	-	66:56:0401001:245	dep61-1@yandex.ru, Россия, Свердловская область, г. Нижний Тагил, ш. Восточное, д. 28
231 2	9.1.50 5	9.1.50 6	307°31.6'	9.78	-	66:56:0401001:245	dep61-1@yandex.ru, Россия, Свердловская область, г. Нижний Тагил, ш. Восточное, д. 28
231 3	9.1.50 6	9.1.50 7	305°26.7'	23.81	-	66:56:0401001:245	dep61-1@yandex.ru, Россия, Свердловская область, г. Нижний Тагил, ш. Восточное, д. 28
231 4	9.1.50 7	9.1.50 8	220°52.7'	1.57	-	66:56:0401001:245	dep61-1@yandex.ru, Россия, Свердловская область, г. Нижний Тагил, ш. Восточное, д. 28
231 5	9.1.50 8	9.1.50 9	313°17.9'	10.95	-	66:56:0401001:245	dep61-1@yandex.ru, Россия, Свердловская область, г. Нижний Тагил, ш. Восточное, д. 28
231 6	9.1.50 9	9.1.51 0	223°17.9'	1.43	-	66:56:0401001:245	dep61-1@yandex.ru, Россия, Свердловская область, г. Нижний Тагил, ш. Восточное, д. 28
231 7	9.1.51 0	9.1.51 1	314°17.5'	8.01	-	66:56:0401001:245	dep61-1@yandex.ru, Россия, Свердловская область, г. Нижний Тагил, ш. Восточное, д. 28
231 8	9.1.51 1	9.1.51 2	301°49.4'	7.32	-	66:56:0401001:245	dep61-1@yandex.ru, Россия, Свердловская область, г. Нижний Тагил, ш. Восточное, д. 28
231 9	9.1.51 2	9.1.51 3	296°33.9'	12.92	-	66:56:0401001:245	dep61-1@yandex.ru, Россия, Свердловская область, г. Нижний Тагил, ш. Восточное, д. 28

полное наименование должности		ДОКУМЕНТ ПОДПИСАН	инициалы, фамилия
		ЭЛЕКТРОННОЙ ПОДПИСЬЮ	
Сертификат: 64575127400433833109200328139839306360 Владелец: ФЕДЕРАЛЬНАЯ СЛУЖБА ГОСУДАРСТВЕННОЙ РЕГИСТРАЦИИ, КАДАСТРА И КАРТОГРАФИИ Действителен: с 17.05.2022 по 10.08.2023			


Земельный участок							
вид объекта недвижимости							
Лист № 137 раздела 3.1		Всего листов раздела 3.1: 225		Всего разделов: 8		Всего листов выписки: 477	
26.10.2022г.							
Кадастровый номер:				66:56:0401001:244			
232 0	9.1.51 3	9.1.51 4	289°0.8'	25.35	-	66:56:0401001:245	dep61-1@yandex.ru, Россия, Свердловская область, г. Нижний Тагил, ш. Восточное, д. 28
232 1	9.1.51 4	9.1.51 5	279°10.9'	6.71	-	66:56:0401001:245	dep61-1@yandex.ru, Россия, Свердловская область, г. Нижний Тагил, ш. Восточное, д. 28
232 2	9.1.51 5	9.1.51 6	279°6.2'	6.57	-	66:56:0401001:245	dep61-1@yandex.ru, Россия, Свердловская область, г. Нижний Тагил, ш. Восточное, д. 28
232 3	9.1.51 6	9.1.51 7	273°1.0'	8.36	-	66:56:0401001:245	dep61-1@yandex.ru, Россия, Свердловская область, г. Нижний Тагил, ш. Восточное, д. 28
232 4	9.1.51 7	9.1.51 8	269°22.7'	5.54	-	66:56:0401001:245	dep61-1@yandex.ru, Россия, Свердловская область, г. Нижний Тагил, ш. Восточное, д. 28
232 5	9.1.51 8	9.1.51 9	264°6.4'	24.83	-	66:56:0401001:245	dep61-1@yandex.ru, Россия, Свердловская область, г. Нижний Тагил, ш. Восточное, д. 28
232 6	9.1.51 9	9.1.52 0	260°29.5'	24.4	-	66:56:0401001:245	dep61-1@yandex.ru, Россия, Свердловская область, г. Нижний Тагил, ш. Восточное, д. 28
232 7	9.1.52 0	9.1.52 1	257°25.0'	29.1	-	66:56:0401001:245	dep61-1@yandex.ru, Россия, Свердловская область, г. Нижний Тагил, ш. Восточное, д. 28
232 8	9.1.52 1	9.1.52 2	258°11.3'	33.81	-	66:56:0401001:245	dep61-1@yandex.ru, Россия, Свердловская область, г. Нижний Тагил, ш. Восточное, д. 28
232 9	9.1.52 2	9.1.52 3	257°15.4'	6.66	-	66:56:0401001:245	dep61-1@yandex.ru, Россия, Свердловская область, г. Нижний Тагил, ш. Восточное, д. 28
233 0	9.1.52 3	9.1.52 4	251°33.9'	14.23	-	66:56:0401001:245	dep61-1@yandex.ru, Россия, Свердловская область, г. Нижний Тагил, ш. Восточное, д. 28
233 1	9.1.52 4	9.1.52 5	256°21.0'	2.88	-	66:56:0401001:245	dep61-1@yandex.ru, Россия, Свердловская область, г. Нижний Тагил, ш. Восточное, д. 28
233 2	9.1.52 5	9.1.52 6	171°31.5'	3.05	-	66:56:0401001:245	dep61-1@yandex.ru, Россия, Свердловская область, г. Нижний Тагил, ш. Восточное, д. 28
233 3	9.1.52 6	9.1.52 7	262°59.4'	9.26	-	66:56:0401001:245	dep61-1@yandex.ru, Россия, Свердловская область, г. Нижний Тагил, ш. Восточное, д. 28
233 4	9.1.52 7	9.1.52 8	257°55.7'	8.85	-	66:56:0401001:245	dep61-1@yandex.ru, Россия, Свердловская область, г. Нижний Тагил, ш. Восточное, д. 28
233 5	9.1.52 8	9.1.52 9	349°2.8'	2.21	-	66:56:0401001:245	dep61-1@yandex.ru, Россия, Свердловская область, г. Нижний Тагил, ш. Восточное, д. 28
233 6	9.1.52 9	9.1.53 0	261°29.2'	3.38	-	66:56:0401001:245	dep61-1@yandex.ru, Россия, Свердловская область, г. Нижний Тагил, ш. Восточное, д. 28

полное наименование должности	 ДОКУМЕНТ ПОДПИСАН ЭЛЕКТРОННОЙ ПОДПИСЬЮ	инициалы, фамилия


Земельный участок							
вид объекта недвижимости							
Лист № 138 раздела 3.1		Всего листов раздела 3.1: 225		Всего разделов: 8		Всего листов выписки: 477	
26.10.2022г.							
Кадастровый номер:				66:56:0401001:244			
233 7	9.1.53 0	9.1.53 1	263°54.4'	14.32	-	66:56:0401001:245	dep61-1@yandex.ru, Россия, Свердловская область, г. Нижний Тагил, ш. Восточное, д. 28
233 8	9.1.53 1	9.1.53 2	270°32.7'	13.66	-	66:56:0401001:245	dep61-1@yandex.ru, Россия, Свердловская область, г. Нижний Тагил, ш. Восточное, д. 28
233 9	9.1.53 2	9.1.53 3	276°23.2'	13.48	-	66:56:0401001:245	dep61-1@yandex.ru, Россия, Свердловская область, г. Нижний Тагил, ш. Восточное, д. 28
234 0	9.1.53 3	9.1.53 4	280°56.7'	13.54	-	66:56:0401001:245	dep61-1@yandex.ru, Россия, Свердловская область, г. Нижний Тагил, ш. Восточное, д. 28
234 1	9.1.53 4	9.1.53 5	286°0.4'	6.35	-	66:56:0401001:245	dep61-1@yandex.ru, Россия, Свердловская область, г. Нижний Тагил, ш. Восточное, д. 28
234 2	9.1.53 5	9.1.53 6	287°52.3'	13.17	-	66:56:0401001:245	dep61-1@yandex.ru, Россия, Свердловская область, г. Нижний Тагил, ш. Восточное, д. 28
234 3	9.1.53 6	9.1.53 7	290°47.5'	47.44	-	66:56:0401001:245	dep61-1@yandex.ru, Россия, Свердловская область, г. Нижний Тагил, ш. Восточное, д. 28
234 4	9.1.53 7	9.1.53 8	285°6.6'	7.25	-	66:56:0401001:245	dep61-1@yandex.ru, Россия, Свердловская область, г. Нижний Тагил, ш. Восточное, д. 28
234 5	9.1.53 8	9.1.53 9	283°18.8'	6.73	-	66:56:0401001:245	dep61-1@yandex.ru, Россия, Свердловская область, г. Нижний Тагил, ш. Восточное, д. 28
234 6	9.1.53 9	9.1.54 0	278°34.6'	7.44	-	66:56:0401001:245	dep61-1@yandex.ru, Россия, Свердловская область, г. Нижний Тагил, ш. Восточное, д. 28
234 7	9.1.54 0	9.1.54 1	275°16.5'	7.72	-	66:56:0401001:245	dep61-1@yandex.ru, Россия, Свердловская область, г. Нижний Тагил, ш. Восточное, д. 28
234 8	9.1.54 1	9.1.54 2	270°34.4'	7.0	-	66:56:0401001:245	dep61-1@yandex.ru, Россия, Свердловская область, г. Нижний Тагил, ш. Восточное, д. 28
234 9	9.1.54 2	9.1.54 3	265°9.4'	6.51	-	66:56:0401001:245	dep61-1@yandex.ru, Россия, Свердловская область, г. Нижний Тагил, ш. Восточное, д. 28
235 0	9.1.54 3	9.1.54 4	262°21.3'	29.92	-	66:56:0401001:245	dep61-1@yandex.ru, Россия, Свердловская область, г. Нижний Тагил, ш. Восточное, д. 28
235 1	9.1.54 4	9.1.54 5	263°36.2'	35.01	-	66:56:0401001:245	dep61-1@yandex.ru, Россия, Свердловская область, г. Нижний Тагил, ш. Восточное, д. 28
235 2	9.1.54 5	9.1.54 6	262°11.2'	31.41	-	66:56:0401001:245	dep61-1@yandex.ru, Россия, Свердловская область, г. Нижний Тагил, ш. Восточное, д. 28
235 3	9.1.54 6	9.1.54 7	260°35.6'	36.03	-	66:56:0401001:245	dep61-1@yandex.ru, Россия, Свердловская область, г. Нижний Тагил, ш. Восточное, д. 28

полное наименование должности		инициалы, фамилия
	ДОКУМЕНТ ПОДПИСАН ЭЛЕКТРОННОЙ ПОДПИСЬЮ	
Сертификат: 64575127400433833109200328139839306360 Владелец: ФЕДЕРАЛЬНАЯ СЛУЖБА ГОСУДАРСТВЕННОЙ РЕГИСТРАЦИИ, КАДАСТРА И КАРТОГРАФИИ Действителен: с 17.05.2022 по 10.08.2023		

Земельный участок									
вид объекта недвижимости									
Лист № 139 раздела 3.1			Всего листов раздела 3.1: 225			Всего разделов: 8		Всего листов выписки: 477	
26.10.2022г.									
Кадастровый номер:			66:56:0401001:244						
235 4	9.1.54 7	9.1.54 8	234°24.2'	5.58	-	66:56:0401001:245	dep61-1@yandex.ru, Россия, Свердловская область, г. Нижний Тагил, ш. Восточное, д. 28		
235 5	9.1.54 8	9.1.54 9	255°57.8'	3.71	-	66:56:0401001:245	dep61-1@yandex.ru, Россия, Свердловская область, г. Нижний Тагил, ш. Восточное, д. 28		
235 6	9.1.54 9	9.1.55 0	285°45.8'	6.52	-	66:56:0401001:245	dep61-1@yandex.ru, Россия, Свердловская область, г. Нижний Тагил, ш. Восточное, д. 28		
235 7	9.1.55 0	9.1.55 1	71°22.1'	20.35	-	66:56:0401001:245	dep61-1@yandex.ru, Россия, Свердловская область, г. Нижний Тагил, ш. Восточное, д. 28		
235 8	9.1.55 1	9.1.55 2	73°32.9'	15.25	-	66:56:0401001:245	dep61-1@yandex.ru, Россия, Свердловская область, г. Нижний Тагил, ш. Восточное, д. 28		
235 9	9.1.55 2	9.1.55 3	54°32.9'	10.91	-	66:56:0401001:245	dep61-1@yandex.ru, Россия, Свердловская область, г. Нижний Тагил, ш. Восточное, д. 28		
236 0	9.1.55 3	9.1.55 4	77°47.3'	5.48	-	66:56:0401001:245	dep61-1@yandex.ru, Россия, Свердловская область, г. Нижний Тагил, ш. Восточное, д. 28		
236 1	9.1.55 4	9.1.55 5	88°36.4'	8.22	-	66:56:0401001:245	dep61-1@yandex.ru, Россия, Свердловская область, г. Нижний Тагил, ш. Восточное, д. 28		
236 2	9.1.55 5	9.1.55 6	95°41.1'	4.44	-	66:56:0401001:245	dep61-1@yandex.ru, Россия, Свердловская область, г. Нижний Тагил, ш. Восточное, д. 28		
236 3	9.1.55 6	9.1.55 7	83°37.4'	20.53	-	66:56:0401001:245	dep61-1@yandex.ru, Россия, Свердловская область, г. Нижний Тагил, ш. Восточное, д. 28		
236 4	9.1.55 7	9.1.55 8	83°0.8'	9.29	-	66:56:0401001:245	dep61-1@yandex.ru, Россия, Свердловская область, г. Нижний Тагил, ш. Восточное, д. 28		
236 5	9.1.55 8	9.1.55 9	77°36.8'	10.96	-	66:56:0401001:245	dep61-1@yandex.ru, Россия, Свердловская область, г. Нижний Тагил, ш. Восточное, д. 28		
236 6	9.1.55 9	9.1.56 0	72°19.0'	11.59	-	66:56:0401001:245	dep61-1@yandex.ru, Россия, Свердловская область, г. Нижний Тагил, ш. Восточное, д. 28		
236 7	9.1.56 0	9.1.56 1	66°18.3'	8.04	-	66:56:0401001:245	dep61-1@yandex.ru, Россия, Свердловская область, г. Нижний Тагил, ш. Восточное, д. 28		
236 8	9.1.56 1	9.1.56 2	61°55.1'	4.06	-	66:56:0401001:245	dep61-1@yandex.ru, Россия, Свердловская область, г. Нижний Тагил, ш. Восточное, д. 28		
236 9	9.1.56 2	9.1.56 3	61°37.2'	16.24	-	66:56:0401001:245	dep61-1@yandex.ru, Россия, Свердловская область, г. Нижний Тагил, ш. Восточное, д. 28		
237 0	9.1.56 3	9.1.56 4	59°2.4'	27.37	-	66:56:0401001:245	dep61-1@yandex.ru, Россия, Свердловская область, г. Нижний Тагил, ш. Восточное, д. 28		

полное наименование должности	 ДОКУМЕНТ ПОДПИСАН ЭЛЕКТРОННОЙ ПОДПИСЬЮ Сертификат: 64575127400433833109200328139839306360 Выдана: ФЕДЕРАЛЬНАЯ СЛУЖБА ГОСУДАРСТВЕННОЙ РЕГИСТРАЦИИ, КАДАСТРА И КАРТОГРАФИИ Действителен: с 17.05.2022 по 10.08.2023	инициалы, фамилия

Земельный участок							
вид объекта недвижимости							
Лист № 140 раздела 3.1		Всего листов раздела 3.1: 225		Всего разделов: 8		Всего листов выписки: 477	
26.10.2022г.							
Кадастровый номер:				66:56:0401001:244			
237 1	9.1.56 4	9.1.56 5	58°57.7'	7.91	-	66:56:0401001:245	dep61-1@yandex.ru, Россия, Свердловская область, г. Нижний Тагил, ш. Восточное, д. 28
237 2	9.1.56 5	9.1.56 6	63°16.7'	4.94	-	66:56:0401001:245	dep61-1@yandex.ru, Россия, Свердловская область, г. Нижний Тагил, ш. Восточное, д. 28
237 3	9.1.56 6	9.1.56 7	66°55.0'	4.57	-	66:56:0401001:245	dep61-1@yandex.ru, Россия, Свердловская область, г. Нижний Тагил, ш. Восточное, д. 28
237 4	9.1.56 7	9.1.56 8	71°54.2'	6.41	-	66:56:0401001:245	dep61-1@yandex.ru, Россия, Свердловская область, г. Нижний Тагил, ш. Восточное, д. 28
237 5	9.1.56 8	9.1.56 9	75°26.3'	5.29	-	66:56:0401001:245	dep61-1@yandex.ru, Россия, Свердловская область, г. Нижний Тагил, ш. Восточное, д. 28
237 6	9.1.56 9	9.1.57 0	76°50.8'	10.24	-	66:56:0401001:245	dep61-1@yandex.ru, Россия, Свердловская область, г. Нижний Тагил, ш. Восточное, д. 28
237 7	9.1.57 0	9.1.57 1	80°33.0'	7.37	-	66:56:0401001:245	dep61-1@yandex.ru, Россия, Свердловская область, г. Нижний Тагил, ш. Восточное, д. 28
237 8	9.1.57 1	9.1.57 2	81°42.6'	8.11	-	66:56:0401001:245	dep61-1@yandex.ru, Россия, Свердловская область, г. Нижний Тагил, ш. Восточное, д. 28
237 9	9.1.57 2	9.1.57 3	81°57.6'	9.01	-	66:56:0401001:245	dep61-1@yandex.ru, Россия, Свердловская область, г. Нижний Тагил, ш. Восточное, д. 28
238 0	9.1.57 3	9.1.57 4	84°29.1'	14.57	-	66:56:0401001:245	dep61-1@yandex.ru, Россия, Свердловская область, г. Нижний Тагил, ш. Восточное, д. 28
238 1	9.1.57 4	9.1.57 5	89°42.8'	13.98	-	66:56:0401001:245	dep61-1@yandex.ru, Россия, Свердловская область, г. Нижний Тагил, ш. Восточное, д. 28
238 2	9.1.57 5	9.1.57 6	89°49.3'	19.2	-	66:56:0401001:245	dep61-1@yandex.ru, Россия, Свердловская область, г. Нижний Тагил, ш. Восточное, д. 28
238 3	9.1.57 6	9.1.57 7	89°42.2'	34.88	-	66:56:0401001:245	dep61-1@yandex.ru, Россия, Свердловская область, г. Нижний Тагил, ш. Восточное, д. 28
238 4	9.1.57 7	9.1.57 8	351°1.6'	1.54	-	66:56:0401001:245	dep61-1@yandex.ru, Россия, Свердловская область, г. Нижний Тагил, ш. Восточное, д. 28
238 5	9.1.57 8	9.1.57 9	81°37.6'	6.32	-	66:56:0401001:245	dep61-1@yandex.ru, Россия, Свердловская область, г. Нижний Тагил, ш. Восточное, д. 28
238 6	9.1.57 9	9.1.58 0	170°29.9'	2.42	-	66:56:0401001:245	dep61-1@yandex.ru, Россия, Свердловская область, г. Нижний Тагил, ш. Восточное, д. 28
238 7	9.1.58 0	9.1.58 1	89°22.3'	5.47	-	66:56:0401001:245	dep61-1@yandex.ru, Россия, Свердловская область, г. Нижний Тагил, ш. Восточное, д. 28

полное наименование должности		инициалы, фамилия
	ДОКУМЕНТ ПОДПИСАН ЭЛЕКТРОННОЙ ПОДПИСЬЮ	
Сертификат: 64575127400433833109200328139839306360 Владелец: ФЕДЕРАЛЬНАЯ СЛУЖБА ГОСУДАРСТВЕННОЙ РЕГИСТРАЦИИ, КАДАСТРА И КАРТОГРАФИИ Действителен: с 17.05.2022 по 10.08.2023		

Земельный участок							
вид объекта недвижимости							
Лист № 141 раздела 3.1		Всего листов раздела 3.1: 225		Всего разделов: 8		Всего листов выписки: 477	
26.10.2022г.							
Кадастровый номер:				66:56:0401001:244			
238 8	9.1.58 1	9.1.58 2	0°34.9'	1.97	-	66:56:0401001:245	dep61-1@yandex.ru, Россия, Свердловская область, г. Нижний Тагил, ш. Восточное, д. 28
238 9	9.1.58 2	9.1.58 3	90°15.1'	18.2	-	66:56:0401001:245	dep61-1@yandex.ru, Россия, Свердловская область, г. Нижний Тагил, ш. Восточное, д. 28
239 0	9.1.58 3	9.1.58 4	2°42.1'	1.06	-	66:56:0401001:245	dep61-1@yandex.ru, Россия, Свердловская область, г. Нижний Тагил, ш. Восточное, д. 28
239 1	9.1.58 4	9.1.58 5	86°59.2'	4.0	-	66:56:0401001:245	dep61-1@yandex.ru, Россия, Свердловская область, г. Нижний Тагил, ш. Восточное, д. 28
239 2	9.1.58 5	9.1.58 6	179°1.3'	1.17	-	66:56:0401001:245	dep61-1@yandex.ru, Россия, Свердловская область, г. Нижний Тагил, ш. Восточное, д. 28
239 3	9.1.58 6	9.1.58 7	89°44.7'	40.43	-	66:56:0401001:245	dep61-1@yandex.ru, Россия, Свердловская область, г. Нижний Тагил, ш. Восточное, д. 28
239 4	9.1.58 7	9.1.58 8	180°21.6'	1.59	-	66:56:0401001:245	dep61-1@yandex.ru, Россия, Свердловская область, г. Нижний Тагил, ш. Восточное, д. 28
239 5	9.1.58 8	9.1.58 9	89°37.3'	16.63	-	66:56:0401001:245	dep61-1@yandex.ru, Россия, Свердловская область, г. Нижний Тагил, ш. Восточное, д. 28
239 6	9.1.58 9	9.1.59 0	88°7.9'	32.5	-	66:56:0401001:245	dep61-1@yandex.ru, Россия, Свердловская область, г. Нижний Тагил, ш. Восточное, д. 28
239 7	9.1.59 0	9.1.59 1	87°50.9'	14.12	-	66:56:0401001:245	dep61-1@yandex.ru, Россия, Свердловская область, г. Нижний Тагил, ш. Восточное, д. 28
239 8	9.1.59 1	9.1.59 2	86°0.1'	7.89	-	66:56:0401001:245	dep61-1@yandex.ru, Россия, Свердловская область, г. Нижний Тагил, ш. Восточное, д. 28
239 9	9.1.59 2	9.1.59 3	88°30.5'	4.99	-	66:56:0401001:245	dep61-1@yandex.ru, Россия, Свердловская область, г. Нижний Тагил, ш. Восточное, д. 28
240 0	9.1.59 3	9.1.59 4	86°57.7'	37.55	-	66:56:0401001:245	dep61-1@yandex.ru, Россия, Свердловская область, г. Нижний Тагил, ш. Восточное, д. 28
240 1	9.1.59 4	9.1.59 5	88°15.9'	15.53	-	66:56:0401001:245	dep61-1@yandex.ru, Россия, Свердловская область, г. Нижний Тагил, ш. Восточное, д. 28
240 2	9.1.59 5	9.1.59 6	358°23.5'	11.75	-	66:56:0401001:245	dep61-1@yandex.ru, Россия, Свердловская область, г. Нижний Тагил, ш. Восточное, д. 28
240 3	9.1.59 6	9.1.59 7	267°18.5'	101.13	-	66:56:0401001:245	dep61-1@yandex.ru, Россия, Свердловская область, г. Нижний Тагил, ш. Восточное, д. 28
240 4	9.1.59 7	9.1.59 8	269°31.8'	98.83	-	66:56:0401001:245	dep61-1@yandex.ru, Россия, Свердловская область, г. Нижний Тагил, ш. Восточное, д. 28

полное наименование должности		ДОКУМЕНТ ПОДПИСАН	инициалы, фамилия
		ЭЛЕКТРОННОЙ ПОДПИСЬЮ	
Сертификат: 64575127400433833109200328139839306360 Владелец: ФЕДЕРАЛЬНАЯ СЛУЖБА ГОСУДАРСТВЕННОЙ РЕГИСТРАЦИИ, КАДАСТРА И КАРТОГРАФИИ Действителен: с 17.05.2022 по 10.08.2023			

Земельный участок							
вид объекта недвижимости							
Лист № 142 раздела 3.1		Всего листов раздела 3.1: 225		Всего разделов: 8		Всего листов выписки: 477	
26.10.2022г.							
Кадастровый номер:				66:56:0401001:244			
240 5	9.1.59 8	9.1.59 9	67°1.9'	17.61	-	66:56:0401001:245	dep61-1@yandex.ru, Россия, Свердловская область, г. Нижний Тагил, ш. Восточное, д. 28
240 6	9.1.59 9	9.1.60 0	67°36.4'	9.34	-	66:56:0401001:245	dep61-1@yandex.ru, Россия, Свердловская область, г. Нижний Тагил, ш. Восточное, д. 28
240 7	9.1.60 0	9.1.60 1	70°9.7'	6.07	-	66:56:0401001:245	dep61-1@yandex.ru, Россия, Свердловская область, г. Нижний Тагил, ш. Восточное, д. 28
240 8	9.1.60 1	9.1.60 2	71°59.6'	9.74	-	66:56:0401001:245	dep61-1@yandex.ru, Россия, Свердловская область, г. Нижний Тагил, ш. Восточное, д. 28
240 9	9.1.60 2	9.1.60 3	74°9.3'	8.61	-	66:56:0401001:245	dep61-1@yandex.ru, Россия, Свердловская область, г. Нижний Тагил, ш. Восточное, д. 28
241 0	9.1.60 3	9.1.60 4	78°21.6'	9.86	-	66:56:0401001:245	dep61-1@yandex.ru, Россия, Свердловская область, г. Нижний Тагил, ш. Восточное, д. 28
241 1	9.1.60 4	9.1.60 5	78°39.9'	13.43	-	66:56:0401001:245	dep61-1@yandex.ru, Россия, Свердловская область, г. Нижний Тагил, ш. Восточное, д. 28
241 2	9.1.60 5	9.1.60 6	81°7.3'	15.03	-	66:56:0401001:245	dep61-1@yandex.ru, Россия, Свердловская область, г. Нижний Тагил, ш. Восточное, д. 28
241 3	9.1.60 6	9.1.60 7	86°4.1'	13.56	-	66:56:0401001:245	dep61-1@yandex.ru, Россия, Свердловская область, г. Нижний Тагил, ш. Восточное, д. 28
241 4	9.1.60 7	9.1.60 8	89°28.0'	54.86	-	66:56:0401001:245	dep61-1@yandex.ru, Россия, Свердловская область, г. Нижний Тагил, ш. Восточное, д. 28
241 5	9.1.60 8	9.1.60 9	89°39.8'	28.89	-	66:56:0401001:245	dep61-1@yandex.ru, Россия, Свердловская область, г. Нижний Тагил, ш. Восточное, д. 28
241 6	9.1.60 9	9.1.61 0	90°16.2'	25.44	-	66:56:0401001:245	dep61-1@yandex.ru, Россия, Свердловская область, г. Нижний Тагил, ш. Восточное, д. 28
241 7	9.1.61 0	9.1.61 1	89°1.1'	12.25	-	66:56:0401001:245	dep61-1@yandex.ru, Россия, Свердловская область, г. Нижний Тагил, ш. Восточное, д. 28
241 8	9.1.61 1	9.1.61 2	85°3.4'	12.19	-	66:56:0401001:245	dep61-1@yandex.ru, Россия, Свердловская область, г. Нижний Тагил, ш. Восточное, д. 28
241 9	9.1.61 2	9.1.61 3	87°24.0'	10.14	-	66:56:0401001:245	dep61-1@yandex.ru, Россия, Свердловская область, г. Нижний Тагил, ш. Восточное, д. 28
242 0	9.1.61 3	9.1.61 4	89°50.3'	14.19	-	66:56:0401001:245	dep61-1@yandex.ru, Россия, Свердловская область, г. Нижний Тагил, ш. Восточное, д. 28
242 1	9.1.61 4	9.1.61 5	93°2.5'	8.67	-	66:56:0401001:245	dep61-1@yandex.ru, Россия, Свердловская область, г. Нижний Тагил, ш. Восточное, д. 28

полное наименование должности	 ДОКУМЕНТ ПОДПИСАН ЭЛЕКТРОННОЙ ПОДПИСЬЮ Сертификат: 64575127400433833109200328139839306360 Владелец: ФЕДЕРАЛЬНАЯ СЛУЖБА ГОСУДАРСТВЕННОЙ РЕГИСТРАЦИИ, КАДАСТРА И КАРТОГРАФИИ Действителен: с 17.05.2022 по 10.08.2023	инициалы, фамилия

Земельный участок							
вид объекта недвижимости							
Лист № 143 раздела 3.1		Всего листов раздела 3.1: 225		Всего разделов: 8		Всего листов выписки: 477	
26.10.2022г.							
Кадастровый номер:				66:56:0401001:244			
242 2	9.1.61 5	9.1.61 6	95°57.6'	7.99	-	66:56:0401001:245	dep61-1@yandex.ru, Россия, Свердловская область, г. Нижний Тагил, ш. Восточное, д. 28
242 3	9.1.61 6	9.1.61 7	89°45.2'	13.97	-	66:56:0401001:245	dep61-1@yandex.ru, Россия, Свердловская область, г. Нижний Тагил, ш. Восточное, д. 28
242 4	9.1.61 7	9.1.61 8	89°31.3'	15.55	-	66:56:0401001:245	dep61-1@yandex.ru, Россия, Свердловская область, г. Нижний Тагил, ш. Восточное, д. 28
242 5	9.1.61 8	9.1.61 9	43°15.2'	2.09	-	66:56:0401001:245	dep61-1@yandex.ru, Россия, Свердловская область, г. Нижний Тагил, ш. Восточное, д. 28
242 6	9.1.61 9	9.1.62 0	132°34.3'	2.34	-	66:56:0401001:245	dep61-1@yandex.ru, Россия, Свердловская область, г. Нижний Тагил, ш. Восточное, д. 28
242 7	9.1.62 0	9.1.62 1	44°28.3'	3.84	-	66:56:0401001:245	dep61-1@yandex.ru, Россия, Свердловская область, г. Нижний Тагил, ш. Восточное, д. 28
242 8	9.1.62 1	9.1.62 2	133°26.0'	3.62	-	66:56:0401001:245	dep61-1@yandex.ru, Россия, Свердловская область, г. Нижний Тагил, ш. Восточное, д. 28
242 9	9.1.62 2	9.1.62 3	88°0.1'	1.72	-	66:56:0401001:245	dep61-1@yandex.ru, Россия, Свердловская область, г. Нижний Тагил, ш. Восточное, д. 28
243 0	9.1.62 3	9.1.62 4	85°54.4'	5.04	-	66:56:0401001:245	dep61-1@yandex.ru, Россия, Свердловская область, г. Нижний Тагил, ш. Восточное, д. 28
243 1	9.1.62 4	9.1.62 5	43°36.2'	1.45	-	66:56:0401001:245	dep61-1@yandex.ru, Россия, Свердловская область, г. Нижний Тагил, ш. Восточное, д. 28
243 2	9.1.62 5	9.1.62 6	134°4.3'	1.31	-	66:56:0401001:245	dep61-1@yandex.ru, Россия, Свердловская область, г. Нижний Тагил, ш. Восточное, д. 28
243 3	9.1.62 6	9.1.62 7	85°53.5'	11.17	-	66:56:0401001:245	dep61-1@yandex.ru, Россия, Свердловская область, г. Нижний Тагил, ш. Восточное, д. 28
243 4	9.1.62 7	9.1.62 8	81°6.0'	11.89	-	66:56:0401001:245	dep61-1@yandex.ru, Россия, Свердловская область, г. Нижний Тагил, ш. Восточное, д. 28
243 5	9.1.62 8	9.1.62 9	78°3.0'	8.6	-	66:56:0401001:245	dep61-1@yandex.ru, Россия, Свердловская область, г. Нижний Тагил, ш. Восточное, д. 28
243 6	9.1.62 9	9.1.63 0	74°14.9'	8.1	-	66:56:0401001:245	dep61-1@yandex.ru, Россия, Свердловская область, г. Нижний Тагил, ш. Восточное, д. 28
243 7	9.1.63 0	9.1.63 1	73°57.8'	10.43	-	66:56:0401001:245	dep61-1@yandex.ru, Россия, Свердловская область, г. Нижний Тагил, ш. Восточное, д. 28
243 8	9.1.63 1	9.1.63 2	69°12.9'	11.72	-	66:56:0401001:245	dep61-1@yandex.ru, Россия, Свердловская область, г. Нижний Тагил, ш. Восточное, д. 28

полное наименование должности		инициалы, фамилия
	ДОКУМЕНТ ПОДПИСАН ЭЛЕКТРОННОЙ ПОДПИСЬЮ	
Сертификат: 64575127400433833109200328139839306360 Владелец: ФЕДЕРАЛЬНАЯ СЛУЖБА ГОСУДАРСТВЕННОЙ РЕГИСТРАЦИИ, КАДАСТРА И КАРТОГРАФИИ Действителен: с 17.05.2022 по 10.08.2023		

Земельный участок							
вид объекта недвижимости							
Лист № 144 раздела 3.1		Всего листов раздела 3.1: 225		Всего разделов: 8		Всего листов выписки: 477	
26.10.2022г.							
Кадастровый номер:				66:56:0401001:244			
243 9	9.1.63 2	9.1.63 3	66°18.2'	15.55	-	66:56:0401001:245	dep61-1@yandex.ru, Россия, Свердловская область, г. Нижний Тагил, ш. Восточное, д. 28
244 0	9.1.63 3	9.1.63 4	60°59.0'	25.63	-	66:56:0401001:245	dep61-1@yandex.ru, Россия, Свердловская область, г. Нижний Тагил, ш. Восточное, д. 28
244 1	9.1.63 4	9.1.63 5	57°18.9'	11.7	-	66:56:0401001:245	dep61-1@yandex.ru, Россия, Свердловская область, г. Нижний Тагил, ш. Восточное, д. 28
244 2	9.1.63 5	9.1.63 6	54°14.2'	17.18	-	66:56:0401001:245	dep61-1@yandex.ru, Россия, Свердловская область, г. Нижний Тагил, ш. Восточное, д. 28
244 3	9.1.63 6	9.1.63 7	49°8.2'	8.53	-	66:56:0401001:245	dep61-1@yandex.ru, Россия, Свердловская область, г. Нижний Тагил, ш. Восточное, д. 28
244 4	9.1.63 7	9.1.63 8	45°31.0'	14.11	-	66:56:0401001:245	dep61-1@yandex.ru, Россия, Свердловская область, г. Нижний Тагил, ш. Восточное, д. 28
244 5	9.1.63 8	9.1.63 9	44°4.7'	13.2	-	66:56:0401001:245	dep61-1@yandex.ru, Россия, Свердловская область, г. Нижний Тагил, ш. Восточное, д. 28
244 6	9.1.63 9	9.1.64 0	44°23.9'	12.79	-	66:56:0401001:245	dep61-1@yandex.ru, Россия, Свердловская область, г. Нижний Тагил, ш. Восточное, д. 28
244 7	9.1.64 0	9.1.64 1	38°23.5'	8.36	-	66:56:0401001:245	dep61-1@yandex.ru, Россия, Свердловская область, г. Нижний Тагил, ш. Восточное, д. 28
244 8	9.1.64 1	9.1.64 2	36°39.1'	18.9	-	66:56:0401001:245	dep61-1@yandex.ru, Россия, Свердловская область, г. Нижний Тагил, ш. Восточное, д. 28
244 9	9.1.64 2	9.1.64 3	37°20.3'	21.75	-	66:56:0401001:245	dep61-1@yandex.ru, Россия, Свердловская область, г. Нижний Тагил, ш. Восточное, д. 28
245 0	9.1.64 3	9.1.64 4	42°18.5'	20.32	-	66:56:0401001:245	dep61-1@yandex.ru, Россия, Свердловская область, г. Нижний Тагил, ш. Восточное, д. 28
245 1	9.1.64 4	9.1.64 5	43°19.7'	14.54	-	66:56:0401001:245	dep61-1@yandex.ru, Россия, Свердловская область, г. Нижний Тагил, ш. Восточное, д. 28
245 2	9.1.64 5	9.1.64 6	311°14.6'	10.36	-	66:56:0401001:245	dep61-1@yandex.ru, Россия, Свердловская область, г. Нижний Тагил, ш. Восточное, д. 28
245 3	9.1.64 6	9.1.64 7	223°37.8'	34.3	-	66:56:0401001:245	dep61-1@yandex.ru, Россия, Свердловская область, г. Нижний Тагил, ш. Восточное, д. 28
245 4	9.1.64 7	9.1.64 8	218°12.9'	43.81	-	66:56:0401001:245	dep61-1@yandex.ru, Россия, Свердловская область, г. Нижний Тагил, ш. Восточное, д. 28
245 5	9.1.64 8	9.1.64 9	219°34.1'	10.53	-	66:56:0401001:245	dep61-1@yandex.ru, Россия, Свердловская область, г. Нижний Тагил, ш. Восточное, д. 28

полное наименование должности	 ДОКУМЕНТ ПОДПИСАН ЭЛЕКТРОННОЙ ПОДПИСЬЮ Сертификат: 64575127400433833109200328139839306360 Владелец: ФЕДЕРАЛЬНАЯ СЛУЖБА ГОСУДАРСТВЕННОЙ РЕГИСТРАЦИИ, КАДАСТРА И КАРТОГРАФИИ Действителен: с 17.05.2022 по 10.08.2023	инициалы, фамилия

Земельный участок							
вид объекта недвижимости							
Лист № 145 раздела 3.1		Всего листов раздела 3.1: 225		Всего разделов: 8		Всего листов выписки: 477	
26.10.2022г.							
Кадастровый номер:				66:56:0401001:244			
245 6	9.1.64 9	9.1.65 0	224°44.9'	24.16	-	66:56:0401001:245	dep61-1@yandex.ru, Россия, Свердловская область, г. Нижний Тагил, ш. Восточное, д. 28
245 7	9.1.65 0	9.1.65 1	225°24.6'	9.89	-	66:56:0401001:245	dep61-1@yandex.ru, Россия, Свердловская область, г. Нижний Тагил, ш. Восточное, д. 28
245 8	9.1.65 1	9.1.65 2	231°53.8'	19.32	-	66:56:0401001:245	dep61-1@yandex.ru, Россия, Свердловская область, г. Нижний Тагил, ш. Восточное, д. 28
245 9	9.1.65 2	9.1.65 3	236°8.7'	14.49	-	66:56:0401001:245	dep61-1@yandex.ru, Россия, Свердловская область, г. Нижний Тагил, ш. Восточное, д. 28
246 0	9.1.65 3	9.1.65 4	241°1.3'	26.23	-	66:56:0401001:245	dep61-1@yandex.ru, Россия, Свердловская область, г. Нижний Тагил, ш. Восточное, д. 28
246 1	9.1.65 4	9.1.65 5	246°29.4'	14.51	-	66:56:0401001:245	dep61-1@yandex.ru, Россия, Свердловская область, г. Нижний Тагил, ш. Восточное, д. 28
246 2	9.1.65 5	9.1.65 6	249°30.4'	13.02	-	66:56:0401001:245	dep61-1@yandex.ru, Россия, Свердловская область, г. Нижний Тагил, ш. Восточное, д. 28
246 3	9.1.65 6	9.1.65 7	255°26.2'	20.0	-	66:56:0401001:245	dep61-1@yandex.ru, Россия, Свердловская область, г. Нижний Тагил, ш. Восточное, д. 28
246 4	9.1.65 7	9.1.65 8	259°44.8'	10.0	-	66:56:0401001:245	dep61-1@yandex.ru, Россия, Свердловская область, г. Нижний Тагил, ш. Восточное, д. 28
246 5	9.1.65 8	9.1.65 9	262°39.7'	2.66	-	66:56:0401001:245	dep61-1@yandex.ru, Россия, Свердловская область, г. Нижний Тагил, ш. Восточное, д. 28
246 6	9.1.65 9	9.1.66 0	64°8.5'	14.49	-	66:56:0401001:245	dep61-1@yandex.ru, Россия, Свердловская область, г. Нижний Тагил, ш. Восточное, д. 28
246 7	9.1.66 0	9.1.66 1	57°12.8'	11.43	-	66:56:0401001:245	dep61-1@yandex.ru, Россия, Свердловская область, г. Нижний Тагил, ш. Восточное, д. 28
246 8	9.1.66 1	9.1.66 2	53°6.6'	11.13	-	66:56:0401001:245	dep61-1@yandex.ru, Россия, Свердловская область, г. Нижний Тагил, ш. Восточное, д. 28
246 9	9.1.66 2	9.1.66 3	47°10.0'	13.65	-	66:56:0401001:245	dep61-1@yandex.ru, Россия, Свердловская область, г. Нижний Тагил, ш. Восточное, д. 28
247 0	9.1.66 3	9.1.66 4	44°22.7'	49.5	-	66:56:0401001:245	dep61-1@yandex.ru, Россия, Свердловская область, г. Нижний Тагил, ш. Восточное, д. 28
247 1	9.1.66 4	9.1.66 5	315°0.0'	3.61	-	66:56:0401001:245	dep61-1@yandex.ru, Россия, Свердловская область, г. Нижний Тагил, ш. Восточное, д. 28
247 2	9.1.66 5	9.1.66 6	44°7.3'	60.42	-	66:56:0401001:245	dep61-1@yandex.ru, Россия, Свердловская область, г. Нижний Тагил, ш. Восточное, д. 28

полное наименование должности	 ДОКУМЕНТ ПОДПИСАН ЭЛЕКТРОННОЙ ПОДПИСЬЮ	инициалы, фамилия

Земельный участок									
вид объекта недвижимости									
Лист № 146 раздела 3.1			Всего листов раздела 3.1: 225			Всего разделов: 8		Всего листов выписки: 477	
26.10.2022г.									
Кадастровый номер:						66:56:0401001:244			
247 3	9.1.66 6	9.1.66 7	132°30.6'	2.93	-	66:56:0401001:245	dep61-1@yandex.ru, Россия, Свердловская область, г. Нижний Тагил, ш. Восточное, д. 28		
247 4	9.1.66 7	9.1.66 8	43°29.0'	17.1	-	66:56:0401001:245	dep61-1@yandex.ru, Россия, Свердловская область, г. Нижний Тагил, ш. Восточное, д. 28		
247 5	9.1.66 8	9.1.66 9	40°24.5'	5.48	-	66:56:0401001:245	dep61-1@yandex.ru, Россия, Свердловская область, г. Нижний Тагил, ш. Восточное, д. 28		
247 6	9.1.66 9	9.1.67 0	311°13.5'	2.79	-	66:56:0401001:245	dep61-1@yandex.ru, Россия, Свердловская область, г. Нижний Тагил, ш. Восточное, д. 28		
247 7	9.1.67 0	9.1.67 1	43°47.5'	46.98	-	66:56:0401001:245	dep61-1@yandex.ru, Россия, Свердловская область, г. Нижний Тагил, ш. Восточное, д. 28		
247 8	9.1.67 1	9.1.67 2	314°46.0'	8.7	-	66:56:0401001:245	dep61-1@yandex.ru, Россия, Свердловская область, г. Нижний Тагил, ш. Восточное, д. 28		
247 9	9.1.67 2	9.1.67 3	223°27.5'	85.97	-	66:56:0401001:245	dep61-1@yandex.ru, Россия, Свердловская область, г. Нижний Тагил, ш. Восточное, д. 28		
248 0	9.1.67 3	9.1.67 4	134°23.6'	3.34	-	66:56:0401001:245	dep61-1@yandex.ru, Россия, Свердловская область, г. Нижний Тагил, ш. Восточное, д. 28		
248 1	9.1.67 4	9.1.67 5	223°40.3'	12.21	-	66:56:0401001:245	dep61-1@yandex.ru, Россия, Свердловская область, г. Нижний Тагил, ш. Восточное, д. 28		
248 2	9.1.67 5	9.1.67 6	312°3.1'	3.3	-	66:56:0401001:245	dep61-1@yandex.ru, Россия, Свердловская область, г. Нижний Тагил, ш. Восточное, д. 28		
248 3	9.1.67 6	9.1.67 7	223°26.3'	10.89	-	66:56:0401001:245	dep61-1@yandex.ru, Россия, Свердловская область, г. Нижний Тагил, ш. Восточное, д. 28		
248 4	9.1.67 7	9.1.67 8	223°57.2'	70.06	-	66:56:0401001:245	dep61-1@yandex.ru, Россия, Свердловская область, г. Нижний Тагил, ш. Восточное, д. 28		
248 5	9.1.67 8	9.1.67 9	227°38.8'	9.65	-	66:56:0401001:245	dep61-1@yandex.ru, Россия, Свердловская область, г. Нижний Тагил, ш. Восточное, д. 28		
248 6	9.1.67 9	9.1.68 0	231°2.9'	4.29	-	66:56:0401001:245	dep61-1@yandex.ru, Россия, Свердловская область, г. Нижний Тагил, ш. Восточное, д. 28		
248 7	9.1.68 0	9.1.68 1	232°47.0'	4.96	-	66:56:0401001:245	dep61-1@yandex.ru, Россия, Свердловская область, г. Нижний Тагил, ш. Восточное, д. 28		
248 8	9.1.68 1	9.1.68 2	235°49.0'	9.34	-	66:56:0401001:245	dep61-1@yandex.ru, Россия, Свердловская область, г. Нижний Тагил, ш. Восточное, д. 28		
248 9	9.1.68 2	9.1.68 3	238°22.3'	5.17	-	66:56:0401001:245	dep61-1@yandex.ru, Россия, Свердловская область, г. Нижний Тагил, ш. Восточное, д. 28		

полное наименование должности		инициалы, фамилия
	ДОКУМЕНТ ПОДПИСАН ЭЛЕКТРОННОЙ ПОДПИСЬЮ Сертификат: 64575127400433833109200328139839306360 Владелец: ФЕДЕРАЛЬНАЯ СЛУЖБА ГОСУДАРСТВЕННОЙ РЕГИСТРАЦИИ, КАДАСТРА И КАРТОГРАФИИ Действителен: с 17.05.2022 по 10.08.2023	


Земельный участок							
вид объекта недвижимости							
Лист № 147 раздела 3.1		Всего листов раздела 3.1: 225		Всего разделов: 8		Всего листов выписки: 477	
26.10.2022г.							
Кадастровый номер:				66:56:0401001:244			
249 0	9.1.68 3	9.1.68 4	239°46.1'	3.36	-	66:56:0401001:245	dep61-1@yandex.ru, Россия, Свердловская область, г. Нижний Тагил, ш. Восточное, д. 28
249 1	9.1.68 4	9.1.68 5	223°28.3'	2.12	-	66:56:0401001:245	dep61-1@yandex.ru, Россия, Свердловская область, г. Нижний Тагил, ш. Восточное, д. 28
249 2	9.1.68 5	9.1.68 6	309°36.7'	0.75	-	66:56:0401001:245	dep61-1@yandex.ru, Россия, Свердловская область, г. Нижний Тагил, ш. Восточное, д. 28
249 3	9.1.68 6	9.1.68 7	245°23.5'	8.12	-	66:56:0401001:245	dep61-1@yandex.ru, Россия, Свердловская область, г. Нижний Тагил, ш. Восточное, д. 28
249 4	9.1.68 7	9.1.68 8	250°35.6'	9.51	-	66:56:0401001:245	dep61-1@yandex.ru, Россия, Свердловская область, г. Нижний Тагил, ш. Восточное, д. 28
249 5	9.1.68 8	9.1.68 9	253°22.6'	9.3	-	66:56:0401001:245	dep61-1@yandex.ru, Россия, Свердловская область, г. Нижний Тагил, ш. Восточное, д. 28
249 6	9.1.68 9	9.1.69 0	259°36.5'	18.85	-	66:56:0401001:245	dep61-1@yandex.ru, Россия, Свердловская область, г. Нижний Тагил, ш. Восточное, д. 28
249 7	9.1.69 0	9.1.69 1	262°58.4'	14.39	-	66:56:0401001:245	dep61-1@yandex.ru, Россия, Свердловская область, г. Нижний Тагил, ш. Восточное, д. 28
249 8	9.1.69 1	9.1.69 2	265°41.2'	4.65	-	66:56:0401001:245	dep61-1@yandex.ru, Россия, Свердловская область, г. Нижний Тагил, ш. Восточное, д. 28
249 9	9.1.69 2	9.1.69 3	270°51.4'	4.68	-	66:56:0401001:245	dep61-1@yandex.ru, Россия, Свердловская область, г. Нижний Тагил, ш. Восточное, д. 28
250 0	9.1.69 3	9.1.69 4	271°18.7'	7.43	-	66:56:0401001:245	dep61-1@yandex.ru, Россия, Свердловская область, г. Нижний Тагил, ш. Восточное, д. 28
250 1	9.1.69 4	9.1.69 5	66°32.5'	14.19	-	66:56:0401001:245	dep61-1@yandex.ru, Россия, Свердловская область, г. Нижний Тагил, ш. Восточное, д. 28
250 2	9.1.69 5	9.1.69 6	62°30.1'	9.33	-	66:56:0401001:245	dep61-1@yandex.ru, Россия, Свердловская область, г. Нижний Тагил, ш. Восточное, д. 28
250 3	9.1.69 6	9.1.69 7	57°11.9'	10.01	-	66:56:0401001:245	dep61-1@yandex.ru, Россия, Свердловская область, г. Нижний Тагил, ш. Восточное, д. 28
250 4	9.1.69 7	9.1.69 8	50°50.5'	9.17	-	66:56:0401001:245	dep61-1@yandex.ru, Россия, Свердловская область, г. Нижний Тагил, ш. Восточное, д. 28
250 5	9.1.69 8	9.1.69 9	44°24.8'	13.8	-	66:56:0401001:245	dep61-1@yandex.ru, Россия, Свердловская область, г. Нижний Тагил, ш. Восточное, д. 28
250 6	9.1.69 9	9.1.70 0	37°43.8'	17.71	-	66:56:0401001:245	dep61-1@yandex.ru, Россия, Свердловская область, г. Нижний Тагил, ш. Восточное, д. 28

полное наименование должности	 ДОКУМЕНТ ПОДПИСАН ЭЛЕКТРОННОЙ ПОДПИСЬЮ Сертификат: 64575127400433833109200328139839306360 Владелец: ФЕДЕРАЛЬНАЯ СЛУЖБА ГОСУДАРСТВЕННОЙ РЕГИСТРАЦИИ, КАДАСТРА И КАРТОГРАФИИ Действителен: с 17.05.2022 по 10.08.2023	инициалы, фамилия

Земельный участок							
вид объекта недвижимости							
Лист № 148 раздела 3.1		Всего листов раздела 3.1: 225		Всего разделов: 8		Всего листов выписки: 477	
26.10.2022г.							
Кадастровый номер:				66:56:0401001:244			
250 7	9.1.70 0	9.1.70 1	30°41.5'	15.16	-	66:56:0401001:245	dep61-1@yandex.ru, Россия, Свердловская область, г. Нижний Тагил, ш. Восточное, д. 28
250 8	9.1.70 1	9.1.70 2	21°20.4'	11.54	-	66:56:0401001:245	dep61-1@yandex.ru, Россия, Свердловская область, г. Нижний Тагил, ш. Восточное, д. 28
250 9	9.1.70 2	9.1.70 3	10°40.8'	14.08	-	66:56:0401001:245	dep61-1@yandex.ru, Россия, Свердловская область, г. Нижний Тагил, ш. Восточное, д. 28
251 0	9.1.70 3	9.1.70 4	6°1.4'	27.44	-	66:56:0401001:245	dep61-1@yandex.ru, Россия, Свердловская область, г. Нижний Тагил, ш. Восточное, д. 28
251 1	9.1.70 4	9.1.70 5	313°33.8'	15.22	-	66:56:0401001:245	dep61-1@yandex.ru, Россия, Свердловская область, г. Нижний Тагил, ш. Восточное, д. 28
251 2	9.1.70 5	9.1.70 6	184°57.4'	34.15	-	66:56:0401001:245	dep61-1@yandex.ru, Россия, Свердловская область, г. Нижний Тагил, ш. Восточное, д. 28
251 3	9.1.70 6	9.1.70 7	176°32.9'	14.29	-	66:56:0401001:245	dep61-1@yandex.ru, Россия, Свердловская область, г. Нижний Тагил, ш. Восточное, д. 28
251 4	9.1.70 7	9.1.70 8	222°54.7'	8.53	-	66:56:0401001:245	dep61-1@yandex.ru, Россия, Свердловская область, г. Нижний Тагил, ш. Восточное, д. 28
251 5	9.1.70 8	9.1.70 9	207°13.9'	9.99	-	66:56:0401001:245	dep61-1@yandex.ru, Россия, Свердловская область, г. Нижний Тагил, ш. Восточное, д. 28
251 6	9.1.70 9	9.1.71 0	212°33.6'	4.92	-	66:56:0401001:245	dep61-1@yandex.ru, Россия, Свердловская область, г. Нижний Тагил, ш. Восточное, д. 28
251 7	9.1.71 0	9.1.71 1	215°47.3'	9.32	-	66:56:0401001:245	dep61-1@yandex.ru, Россия, Свердловская область, г. Нижний Тагил, ш. Восточное, д. 28
251 8	9.1.71 1	9.1.71 2	219°19.8'	7.87	-	66:56:0401001:245	dep61-1@yandex.ru, Россия, Свердловская область, г. Нижний Тагил, ш. Восточное, д. 28
251 9	9.1.71 2	9.1.71 3	222°58.1'	11.37	-	66:56:0401001:245	dep61-1@yandex.ru, Россия, Свердловская область, г. Нижний Тагил, ш. Восточное, д. 28
252 0	9.1.71 3	9.1.71 4	229°24.8'	4.23	-	66:56:0401001:245	dep61-1@yandex.ru, Россия, Свердловская область, г. Нижний Тагил, ш. Восточное, д. 28
252 1	9.1.71 4	9.1.71 5	230°6.9'	4.6	-	66:56:0401001:245	dep61-1@yandex.ru, Россия, Свердловская область, г. Нижний Тагил, ш. Восточное, д. 28
252 2	9.1.71 5	9.1.71 6	237°28.5'	9.0	-	66:56:0401001:245	dep61-1@yandex.ru, Россия, Свердловская область, г. Нижний Тагил, ш. Восточное, д. 28
252 3	9.1.71 6	9.1.71 7	242°24.1'	9.67	-	66:56:0401001:245	dep61-1@yandex.ru, Россия, Свердловская область, г. Нижний Тагил, ш. Восточное, д. 28


полное наименование должности	 ДОКУМЕНТ ПОДПИСАН ЭЛЕКТРОННОЙ ПОДПИСЬЮ Сертификат: 64575127400433833109200328139839306360 Владелец: ФЕДЕРАЛЬНАЯ СЛУЖБА ГОСУДАРСТВЕННОЙ РЕГИСТРАЦИИ, КАДАСТРА И КАРТОГРАФИИ Действителен: с 17.05.2022 по 10.08.2023	инициалы, фамилия

Земельный участок							
вид объекта недвижимости							
Лист № 149 раздела 3.1		Всего листов раздела 3.1: 225		Всего разделов: 8		Всего листов выписки: 477	
26.10.2022г.							
Кадастровый номер:				66:56:0401001:244			
252 4	9.1.71 7	9.1.71 8	246°19.3'	14.29	-	66:56:0401001:245	dep61-1@yandex.ru, Россия, Свердловская область, г. Нижний Тагил, ш. Восточное, д. 28
252 5	9.1.71 8	9.1.71 9	252°22.5'	8.95	-	66:56:0401001:245	dep61-1@yandex.ru, Россия, Свердловская область, г. Нижний Тагил, ш. Восточное, д. 28
252 6	9.1.71 9	9.1.72 0	257°26.4'	9.98	-	66:56:0401001:245	dep61-1@yandex.ru, Россия, Свердловская область, г. Нижний Тагил, ш. Восточное, д. 28
252 7	9.1.72 0	9.1.72 1	259°35.5'	9.35	-	66:56:0401001:245	dep61-1@yandex.ru, Россия, Свердловская область, г. Нижний Тагил, ш. Восточное, д. 28
252 8	9.1.72 1	9.1.72 2	262°41.6'	24.38	-	66:56:0401001:245	dep61-1@yandex.ru, Россия, Свердловская область, г. Нижний Тагил, ш. Восточное, д. 28
252 9	9.1.72 2	9.1.72 3	264°39.4'	20.83	-	66:56:0401001:245	dep61-1@yandex.ru, Россия, Свердловская область, г. Нижний Тагил, ш. Восточное, д. 28
253 0	9.1.72 3	9.1.72 4	269°33.7'	84.86	-	66:56:0401001:245	dep61-1@yandex.ru, Россия, Свердловская область, г. Нижний Тагил, ш. Восточное, д. 28
253 1	9.1.72 4	9.1.72 5	269°40.3'	52.29	-	66:56:0401001:245	dep61-1@yandex.ru, Россия, Свердловская область, г. Нижний Тагил, ш. Восточное, д. 28
253 2	9.1.72 5	9.1.72 6	78°31.7'	11.87	-	66:56:0401001:245	dep61-1@yandex.ru, Россия, Свердловская область, г. Нижний Тагил, ш. Восточное, д. 28
253 3	9.1.72 6	9.1.72 7	76°19.1'	9.39	-	66:56:0401001:245	dep61-1@yandex.ru, Россия, Свердловская область, г. Нижний Тагил, ш. Восточное, д. 28
253 4	9.1.72 7	9.1.72 8	74°23.3'	11.82	-	66:56:0401001:245	dep61-1@yandex.ru, Россия, Свердловская область, г. Нижний Тагил, ш. Восточное, д. 28
253 5	9.1.72 8	9.1.72 9	69°35.8'	10.58	-	66:56:0401001:245	dep61-1@yandex.ru, Россия, Свердловская область, г. Нижний Тагил, ш. Восточное, д. 28
253 6	9.1.72 9	9.1.73 0	66°40.4'	14.02	-	66:56:0401001:245	dep61-1@yandex.ru, Россия, Свердловская область, г. Нижний Тагил, ш. Восточное, д. 28
253 7	9.1.73 0	9.1.73 1	63°28.7'	12.0	-	66:56:0401001:245	dep61-1@yandex.ru, Россия, Свердловская область, г. Нижний Тагил, ш. Восточное, д. 28
253 8	9.1.73 1	9.1.73 2	59°25.5'	10.1	-	66:56:0401001:245	dep61-1@yandex.ru, Россия, Свердловская область, г. Нижний Тагил, ш. Восточное, д. 28
253 9	9.1.73 2	9.1.73 3	55°13.8'	17.52	-	66:56:0401001:245	dep61-1@yandex.ru, Россия, Свердловская область, г. Нижний Тагил, ш. Восточное, д. 28
254 0	9.1.73 3	9.1.73 4	53°10.4'	15.77	-	66:56:0401001:245	dep61-1@yandex.ru, Россия, Свердловская область, г. Нижний Тагил, ш. Восточное, д. 28


полное наименование должности	 ДОКУМЕНТ ПОДПИСАН ЭЛЕКТРОННОЙ ПОДПИСЬЮ	инициалы, фамилия
-------------------------------	-------------------------------------------------------------------------------------------------------------------------------	-------------------

Сертификат: 64575127400433833109200328139839306360
 Владелец: ФЕДЕРАЛЬНАЯ СЛУЖБА ГОСУДАРСТВЕННОЙ
 РЕГИСТРАЦИИ, КАДАСТРА И КАРТОГРАФИИ
 Действителен: с 17.05.2022 по 10.08.2023

Земельный участок							
вид объекта недвижимости							
Лист № 150 раздела 3.1		Всего листов раздела 3.1: 225		Всего разделов: 8		Всего листов выписки: 477	
26.10.2022г.							
Кадастровый номер:				66:56:0401001:244			
254 1	9.1.73 4	9.1.73 5	48°18.9'	7.46	-	66:56:0401001:245	dep61-1@yandex.ru, Россия, Свердловская область, г. Нижний Тагил, ш. Восточное, д. 28
254 2	9.1.73 5	9.1.73 6	44°49.7'	18.88	-	66:56:0401001:245	dep61-1@yandex.ru, Россия, Свердловская область, г. Нижний Тагил, ш. Восточное, д. 28
254 3	9.1.73 6	9.1.73 7	43°15.7'	23.78	-	66:56:0401001:245	dep61-1@yandex.ru, Россия, Свердловская область, г. Нижний Тагил, ш. Восточное, д. 28
254 4	9.1.73 7	9.1.73 8	44°41.6'	27.73	-	66:56:0401001:245	dep61-1@yandex.ru, Россия, Свердловская область, г. Нижний Тагил, ш. Восточное, д. 28
254 5	9.1.73 8	9.1.73 9	312°52.0'	11.58	-	66:56:0401001:245	dep61-1@yandex.ru, Россия, Свердловская область, г. Нижний Тагил, ш. Восточное, д. 28
254 6	9.1.73 9	9.1.74 0	224°17.0'	73.43	-	66:56:0401001:245	dep61-1@yandex.ru, Россия, Свердловская область, г. Нижний Тагил, ш. Восточное, д. 28
254 7	9.1.74 0	9.1.74 1	231°41.6'	11.41	-	66:56:0401001:245	dep61-1@yandex.ru, Россия, Свердловская область, г. Нижний Тагил, ш. Восточное, д. 28
254 8	9.1.74 1	9.1.74 2	233°34.2'	14.33	-	66:56:0401001:245	dep61-1@yandex.ru, Россия, Свердловская область, г. Нижний Тагил, ш. Восточное, д. 28
254 9	9.1.74 2	9.1.74 3	237°24.2'	14.81	-	66:56:0401001:245	dep61-1@yandex.ru, Россия, Свердловская область, г. Нижний Тагил, ш. Восточное, д. 28
255 0	9.1.74 3	9.1.74 4	242°41.1'	9.57	-	66:56:0401001:245	dep61-1@yandex.ru, Россия, Свердловская область, г. Нижний Тагил, ш. Восточное, д. 28
255 1	9.1.74 4	9.1.74 5	246°1.6'	19.39	-	66:56:0401001:245	dep61-1@yandex.ru, Россия, Свердловская область, г. Нижний Тагил, ш. Восточное, д. 28
255 2	9.1.74 5	9.1.74 6	250°8.7'	9.57	-	66:56:0401001:245	dep61-1@yandex.ru, Россия, Свердловская область, г. Нижний Тагил, ш. Восточное, д. 28
255 3	9.1.74 6	9.1.74 7	254°41.6'	15.64	-	66:56:0401001:245	dep61-1@yandex.ru, Россия, Свердловская область, г. Нижний Тагил, ш. Восточное, д. 28
255 4	9.1.74 7	9.1.74 8	64°2.2'	22.59	-	66:56:0401001:245	dep61-1@yandex.ru, Россия, Свердловская область, г. Нижний Тагил, ш. Восточное, д. 28
255 5	9.1.74 8	9.1.74 9	60°12.1'	10.46	-	66:56:0401001:245	dep61-1@yandex.ru, Россия, Свердловская область, г. Нижний Тагил, ш. Восточное, д. 28
255 6	9.1.74 9	9.1.75 0	56°45.2'	20.41	-	66:56:0401001:245	dep61-1@yandex.ru, Россия, Свердловская область, г. Нижний Тагил, ш. Восточное, д. 28
255 7	9.1.75 0	9.1.75 1	52°13.4'	14.9	-	66:56:0401001:245	dep61-1@yandex.ru, Россия, Свердловская область, г. Нижний Тагил, ш. Восточное, д. 28

полное наименование должности		ДОКУМЕНТ ПОДПИСАН	инициалы, фамилия
		ЭЛЕКТРОННОЙ ПОДПИСЬЮ	
Сертификат: 64575127400433833109200328139839306360 Владелец: ФЕДЕРАЛЬНАЯ СЛУЖБА ГОСУДАРСТВЕННОЙ РЕГИСТРАЦИИ, КАДАСТРА И КАРТОГРАФИИ Действителен: с 17.05.2022 по 10.08.2023			

Земельный участок							
вид объекта недвижимости							
Лист № 151 раздела 3.1		Всего листов раздела 3.1: 225		Всего разделов: 8		Всего листов выписки: 477	
26.10.2022г.							
Кадастровый номер:				66:56:0401001:244			
255 8	9.1.75 1	9.1.75 2	48°40.6'	15.66	-	66:56:0401001:245	dep61-1@yandex.ru, Россия, Свердловская область, г. Нижний Тагил, ш. Восточное, д. 28
255 9	9.1.75 2	9.1.75 3	44°9.7'	106.74	-	66:56:0401001:245	dep61-1@yandex.ru, Россия, Свердловская область, г. Нижний Тагил, ш. Восточное, д. 28
256 0	9.1.75 3	9.1.75 4	49°4.3'	12.35	-	66:56:0401001:245	dep61-1@yandex.ru, Россия, Свердловская область, г. Нижний Тагил, ш. Восточное, д. 28
256 1	9.1.75 4	9.1.75 5	51°35.7'	4.93	-	66:56:0401001:245	dep61-1@yandex.ru, Россия, Свердловская область, г. Нижний Тагил, ш. Восточное, д. 28
256 2	9.1.75 5	9.1.75 6	50°6.1'	4.77	-	66:56:0401001:245	dep61-1@yandex.ru, Россия, Свердловская область, г. Нижний Тагил, ш. Восточное, д. 28
256 3	9.1.75 6	9.1.75 7	56°41.9'	4.92	-	66:56:0401001:245	dep61-1@yandex.ru, Россия, Свердловская область, г. Нижний Тагил, ш. Восточное, д. 28
256 4	9.1.75 7	9.1.75 8	43°35.9'	10.12	-	66:56:0401001:245	dep61-1@yandex.ru, Россия, Свердловская область, г. Нижний Тагил, ш. Восточное, д. 28
256 5	9.1.75 8	9.1.75 9	133°30.4'	2.44	-	66:56:0401001:245	dep61-1@yandex.ru, Россия, Свердловская область, г. Нижний Тагил, ш. Восточное, д. 28
256 6	9.1.75 9	9.1.76 0	57°30.8'	2.77	-	66:56:0401001:245	dep61-1@yandex.ru, Россия, Свердловская область, г. Нижний Тагил, ш. Восточное, д. 28
256 7	9.1.76 0	9.1.76 1	61°38.3'	10.99	-	66:56:0401001:245	dep61-1@yandex.ru, Россия, Свердловская область, г. Нижний Тагил, ш. Восточное, д. 28
256 8	9.1.76 1	9.1.76 2	64°47.9'	9.58	-	66:56:0401001:245	dep61-1@yandex.ru, Россия, Свердловская область, г. Нижний Тагил, ш. Восточное, д. 28
256 9	9.1.76 2	9.1.76 3	70°25.3'	11.88	-	66:56:0401001:245	dep61-1@yandex.ru, Россия, Свердловская область, г. Нижний Тагил, ш. Восточное, д. 28
257 0	9.1.76 3	9.1.76 4	336°25.6'	11.65	-	66:56:0401001:245	dep61-1@yandex.ru, Россия, Свердловская область, г. Нижний Тагил, ш. Восточное, д. 28
257 1	9.1.76 4	9.1.76 5	247°53.0'	19.26	-	66:56:0401001:245	dep61-1@yandex.ru, Россия, Свердловская область, г. Нижний Тагил, ш. Восточное, д. 28
257 2	9.1.76 5	9.1.76 6	43°40.7'	11.66	-	66:56:0401001:245	dep61-1@yandex.ru, Россия, Свердловская область, г. Нижний Тагил, ш. Восточное, д. 28
257 3	9.1.76 6	9.1.76 7	313°47.3'	11.71	-	66:56:0401001:245	dep61-1@yandex.ru, Россия, Свердловская область, г. Нижний Тагил, ш. Восточное, д. 28
257 4	9.1.76 7	9.1.76 8	223°53.1'	35.26	-	66:56:0401001:245	dep61-1@yandex.ru, Россия, Свердловская область, г. Нижний Тагил, ш. Восточное, д. 28

полное наименование должности	 ДОКУМЕНТ ПОДПИСАН ЭЛЕКТРОННОЙ ПОДПИСЬЮ Сертификат: 64575127400433833109200328139839306360 Владелец: ФЕДЕРАЛЬНАЯ СЛУЖБА ГОСУДАРСТВЕННОЙ РЕГИСТРАЦИИ, КАДАСТРА И КАРТОГРАФИИ Действителен: с 17.05.2022 по 10.08.2023	инициалы, фамилия

Земельный участок							
вид объекта недвижимости							
Лист № 152 раздела 3.1		Всего листов раздела 3.1: 225		Всего разделов: 8		Всего листов выписки: 477	
26.10.2022г.							
Кадастровый номер:				66:56:0401001:244			
257 5	9.1.76 8	9.1.76 9	223°50.4'	30.38	-	66:56:0401001:245	dep61-1@yandex.ru, Россия, Свердловская область, г. Нижний Тагил, ш. Восточное, д. 28
257 6	9.1.76 9	9.1.77 0	223°52.0'	29.67	-	66:56:0401001:245	dep61-1@yandex.ru, Россия, Свердловская область, г. Нижний Тагил, ш. Восточное, д. 28
257 7	9.1.77 0	9.1.77 1	223°41.2'	29.91	-	66:56:0401001:245	dep61-1@yandex.ru, Россия, Свердловская область, г. Нижний Тагил, ш. Восточное, д. 28
257 8	9.1.77 1	9.1.77 2	224°16.7'	20.22	-	66:56:0401001:245	dep61-1@yandex.ru, Россия, Свердловская область, г. Нижний Тагил, ш. Восточное, д. 28
257 9	9.1.77 2	9.1.77 3	223°55.4'	15.42	-	66:56:0401001:245	dep61-1@yandex.ru, Россия, Свердловская область, г. Нижний Тагил, ш. Восточное, д. 28
258 0	9.1.77 3	9.1.77 4	225°7.9'	18.44	-	66:56:0401001:245	dep61-1@yandex.ru, Россия, Свердловская область, г. Нижний Тагил, ш. Восточное, д. 28
258 1	9.1.77 4	9.1.77 5	231°27.4'	23.96	-	66:56:0401001:245	dep61-1@yandex.ru, Россия, Свердловская область, г. Нижний Тагил, ш. Восточное, д. 28
258 2	9.1.77 5	9.1.77 6	237°0.4'	19.85	-	66:56:0401001:245	dep61-1@yandex.ru, Россия, Свердловская область, г. Нижний Тагил, ш. Восточное, д. 28
258 3	9.1.77 6	9.1.77 7	240°49.0'	14.68	-	66:56:0401001:245	dep61-1@yandex.ru, Россия, Свердловская область, г. Нижний Тагил, ш. Восточное, д. 28
258 4	9.1.77 7	9.1.77 8	243°43.9'	19.91	-	66:56:0401001:245	dep61-1@yandex.ru, Россия, Свердловская область, г. Нижний Тагил, ш. Восточное, д. 28
258 5	9.1.77 8	9.1.77 9	248°38.5'	13.45	-	66:56:0401001:245	dep61-1@yandex.ru, Россия, Свердловская область, г. Нижний Тагил, ш. Восточное, д. 28
258 6	9.1.77 9	9.1.78 0	251°12.8'	10.31	-	66:56:0401001:245	dep61-1@yandex.ru, Россия, Свердловская область, г. Нижний Тагил, ш. Восточное, д. 28
258 7	9.1.78 0	9.1.78 1	253°26.8'	19.65	-	66:56:0401001:245	dep61-1@yandex.ru, Россия, Свердловская область, г. Нижний Тагил, ш. Восточное, д. 28
258 8	9.1.78 1	9.1.78 2	259°22.9'	39.02	-	66:56:0401001:245	dep61-1@yandex.ru, Россия, Свердловская область, г. Нижний Тагил, ш. Восточное, д. 28
258 9	9.1.78 2	9.1.78 3	263°31.0'	19.93	-	66:56:0401001:245	dep61-1@yandex.ru, Россия, Свердловская область, г. Нижний Тагил, ш. Восточное, д. 28
259 0	9.1.78 3	9.1.78 4	266°38.2'	19.77	-	66:56:0401001:245	dep61-1@yandex.ru, Россия, Свердловская область, г. Нижний Тагил, ш. Восточное, д. 28
259 1	9.1.78 4	9.1.78 5	270°9.7'	39.04	-	66:56:0401001:245	dep61-1@yandex.ru, Россия, Свердловская область, г. Нижний Тагил, ш. Восточное, д. 28

полное наименование должности	 ДОКУМЕНТ ПОДПИСАН ЭЛЕКТРОННОЙ ПОДПИСЬЮ Сертификат: 64575127400433833109200328139839306360 Владелец: ФЕДЕРАЛЬНАЯ СЛУЖБА ГОСУДАРСТВЕННОЙ РЕГИСТРАЦИИ, КАДАСТРА И КАРТОГРАФИИ Действителен: с 17.05.2022 по 10.08.2023	инициалы, фамилия

Земельный участок									
вид объекта недвижимости									
Лист № 153 раздела 3.1			Всего листов раздела 3.1: 225			Всего разделов: 8		Всего листов выписки: 477	
26.10.2022г.									
Кадастровый номер:					66:56:0401001:244				
259 2	9.1.78 5	9.1.78 6	269°28.7'	25.26	-	66:56:0401001:245	dep61-1@yandex.ru, Россия, Свердловская область, г. Нижний Тагил, ш. Восточное, д. 28		
259 3	9.1.78 6	9.1.78 7	268°25.7'	15.31	-	66:56:0401001:245	dep61-1@yandex.ru, Россия, Свердловская область, г. Нижний Тагил, ш. Восточное, д. 28		
259 4	9.1.78 7	9.1.78 8	269°35.9'	19.98	-	66:56:0401001:245	dep61-1@yandex.ru, Россия, Свердловская область, г. Нижний Тагил, ш. Восточное, д. 28		
259 5	9.1.78 8	9.1.78 9	266°30.7'	6.57	-	66:56:0401001:245	dep61-1@yandex.ru, Россия, Свердловская область, г. Нижний Тагил, ш. Восточное, д. 28		
259 6	9.1.78 9	9.1.79 0	264°12.7'	13.09	-	66:56:0401001:245	dep61-1@yandex.ru, Россия, Свердловская область, г. Нижний Тагил, ш. Восточное, д. 28		
259 7	9.1.79 0	9.1.79 1	63°57.0'	19.4	-	66:56:0401001:245	dep61-1@yandex.ru, Россия, Свердловская область, г. Нижний Тагил, ш. Восточное, д. 28		
259 8	9.1.79 1	9.1.79 2	53°20.9'	19.33	-	66:56:0401001:245	dep61-1@yandex.ru, Россия, Свердловская область, г. Нижний Тагил, ш. Восточное, д. 28		
259 9	9.1.79 2	9.1.79 3	42°31.5'	17.35	-	66:56:0401001:245	dep61-1@yandex.ru, Россия, Свердловская область, г. Нижний Тагил, ш. Восточное, д. 28		
260 0	9.1.79 3	9.1.79 4	47°56.9'	33.53	-	66:56:0401001:245	dep61-1@yandex.ru, Россия, Свердловская область, г. Нижний Тагил, ш. Восточное, д. 28		
260 1	9.1.79 4	9.1.79 5	42°53.2'	18.02	-	66:56:0401001:245	dep61-1@yandex.ru, Россия, Свердловская область, г. Нижний Тагил, ш. Восточное, д. 28		
260 2	9.1.79 5	9.1.79 6	45°52.0'	29.01	-	66:56:0401001:245	dep61-1@yandex.ru, Россия, Свердловская область, г. Нижний Тагил, ш. Восточное, д. 28		
260 3	9.1.79 6	9.1.79 7	71°1.9'	10.18	-	66:56:0401001:245	dep61-1@yandex.ru, Россия, Свердловская область, г. Нижний Тагил, ш. Восточное, д. 28		
260 4	9.1.79 7	9.1.79 8	52°30.1'	11.48	-	66:56:0401001:245	dep61-1@yandex.ru, Россия, Свердловская область, г. Нижний Тагил, ш. Восточное, д. 28		
260 5	9.1.79 8	9.1.79 9	55°51.5'	12.69	-	66:56:0401001:245	dep61-1@yandex.ru, Россия, Свердловская область, г. Нижний Тагил, ш. Восточное, д. 28		
260 6	9.1.79 9	9.1.80 0	57°14.2'	8.57	-	66:56:0401001:245	dep61-1@yandex.ru, Россия, Свердловская область, г. Нижний Тагил, ш. Восточное, д. 28		
260 7	9.1.80 0	9.1.80 1	62°19.9'	19.04	-	66:56:0401001:245	dep61-1@yandex.ru, Россия, Свердловская область, г. Нижний Тагил, ш. Восточное, д. 28		
260 8	9.1.80 1	9.1.80 2	66°1.4'	24.66	-	66:56:0401001:245	dep61-1@yandex.ru, Россия, Свердловская область, г. Нижний Тагил, ш. Восточное, д. 28		

полное наименование должности		инициалы, фамилия
	ДОКУМЕНТ ПОДПИСАН ЭЛЕКТРОННОЙ ПОДПИСЬЮ	
Сертификат: 64575127400433833109200328139839306360 Владелец: ФЕДЕРАЛЬНАЯ СЛУЖБА ГОСУДАРСТВЕННОЙ РЕГИСТРАЦИИ, КАДАСТРА И КАРТОГРАФИИ Действителен: с 17.05.2022 по 10.08.2023		

Земельный участок							
вид объекта недвижимости							
Лист № 154 раздела 3.1		Всего листов раздела 3.1: 225		Всего разделов: 8		Всего листов выписки: 477	
26.10.2022г.							
Кадастровый номер:				66:56:0401001:244			
260 9	9.1.80 2	9.1.80 3	336°0.8'	11.63	-	66:56:0401001:245	dep61-1@yandex.ru, Россия, Свердловская область, г. Нижний Тагил, ш. Восточное, д. 28
261 0	9.1.80 3	9.1.80 4	246°14.0'	19.5	-	66:56:0401001:245	dep61-1@yandex.ru, Россия, Свердловская область, г. Нижний Тагил, ш. Восточное, д. 28
261 1	9.1.80 4	9.1.80 5	243°21.1'	9.3	-	66:56:0401001:245	dep61-1@yandex.ru, Россия, Свердловская область, г. Нижний Тагил, ш. Восточное, д. 28
261 2	9.1.80 5	9.1.80 6	48°57.2'	8.1	-	66:56:0401001:245	dep61-1@yandex.ru, Россия, Свердловская область, г. Нижний Тагил, ш. Восточное, д. 28
261 3	9.1.80 6	9.1.80 7	50°37.9'	19.96	-	66:56:0401001:245	dep61-1@yandex.ru, Россия, Свердловская область, г. Нижний Тагил, ш. Восточное, д. 28
261 4	9.1.80 7	9.1.80 8	50°11.6'	4.53	-	66:56:0401001:245	dep61-1@yandex.ru, Россия, Свердловская область, г. Нижний Тагил, ш. Восточное, д. 28
261 5	9.1.80 8	9.1.80 9	54°43.5'	14.94	-	66:56:0401001:245	dep61-1@yandex.ru, Россия, Свердловская область, г. Нижний Тагил, ш. Восточное, д. 28
261 6	9.1.80 9	9.1.81 0	55°33.8'	31.09	-	66:56:0401001:245	dep61-1@yandex.ru, Россия, Свердловская область, г. Нижний Тагил, ш. Восточное, д. 28
261 7	9.1.81 0	9.1.81 1	50°55.5'	17.67	-	66:56:0401001:245	dep61-1@yandex.ru, Россия, Свердловская область, г. Нижний Тагил, ш. Восточное, д. 28
261 8	9.1.81 1	9.1.81 2	48°40.0'	15.81	-	66:56:0401001:245	dep61-1@yandex.ru, Россия, Свердловская область, г. Нижний Тагил, ш. Восточное, д. 28
261 9	9.1.81 2	9.1.81 3	44°35.5'	36.68	-	66:56:0401001:245	dep61-1@yandex.ru, Россия, Свердловская область, г. Нижний Тагил, ш. Восточное, д. 28
262 0	9.1.81 3	9.1.81 4	313°56.0'	11.78	-	66:56:0401001:245	dep61-1@yandex.ru, Россия, Свердловская область, г. Нижний Тагил, ш. Восточное, д. 28
262 1	9.1.81 4	9.1.81 5	223°31.1'	24.6	-	66:56:0401001:245	dep61-1@yandex.ru, Россия, Свердловская область, г. Нижний Тагил, ш. Восточное, д. 28
262 2	9.1.81 5	9.1.81 6	226°28.6'	11.53	-	66:56:0401001:245	dep61-1@yandex.ru, Россия, Свердловская область, г. Нижний Тагил, ш. Восточное, д. 28
262 3	9.1.81 6	9.1.81 7	228°44.2'	21.27	-	66:56:0401001:245	dep61-1@yandex.ru, Россия, Свердловская область, г. Нижний Тагил, ш. Восточное, д. 28
262 4	9.1.81 7	9.1.81 8	231°41.3'	11.84	-	66:56:0401001:245	dep61-1@yandex.ru, Россия, Свердловская область, г. Нижний Тагил, ш. Восточное, д. 28
262 5	9.1.81 8	9.1.81 9	236°0.4'	15.22	-	66:56:0401001:245	dep61-1@yandex.ru, Россия, Свердловская область, г. Нижний Тагил, ш. Восточное, д. 28

полное наименование должности	 ДОКУМЕНТ ПОДПИСАН ЭЛЕКТРОННОЙ ПОДПИСЬЮ Сертификат: 64575127400433833109200328139839306360 Владелец: ФЕДЕРАЛЬНАЯ СЛУЖБА ГОСУДАРСТВЕННОЙ РЕГИСТРАЦИИ, КАДАСТРА И КАРТОГРАФИИ Действителен: с 17.05.2022 по 10.08.2023	инициалы, фамилия


Земельный участок							
вид объекта недвижимости							
Лист № 155 раздела 3.1		Всего листов раздела 3.1: 225		Всего разделов: 8		Всего листов выписки: 477	
26.10.2022г.							
Кадастровый номер:				66:56:0401001:244			
262 6	9.1.81 9	9.1.82 0	42°28.3'	30.77	-	66:56:0401001:245	dep61-1@yandex.ru, Россия, Свердловская область, г. Нижний Тагил, ш. Восточное, д. 28
262 7	9.1.82 0	9.1.82 1	43°23.9'	43.79	-	66:56:0401001:245	dep61-1@yandex.ru, Россия, Свердловская область, г. Нижний Тагил, ш. Восточное, д. 28
262 8	9.1.82 1	9.1.82 2	43°35.0'	17.73	-	66:56:0401001:245	dep61-1@yandex.ru, Россия, Свердловская область, г. Нижний Тагил, ш. Восточное, д. 28
262 9	9.1.82 2	9.1.82 3	43°47.9'	51.62	-	66:56:0401001:245	dep61-1@yandex.ru, Россия, Свердловская область, г. Нижний Тагил, ш. Восточное, д. 28
263 0	9.1.82 3	9.1.82 4	43°26.3'	24.14	-	66:56:0401001:245	dep61-1@yandex.ru, Россия, Свердловская область, г. Нижний Тагил, ш. Восточное, д. 28
263 1	9.1.82 4	9.1.82 5	313°41.3'	0.93	-	66:56:0401001:245	dep61-1@yandex.ru, Россия, Свердловская область, г. Нижний Тагил, ш. Восточное, д. 28
263 2	9.1.82 5	9.1.82 6	45°0.0'	4.51	-	66:56:0401001:245	dep61-1@yandex.ru, Россия, Свердловская область, г. Нижний Тагил, ш. Восточное, д. 28
263 3	9.1.82 6	9.1.82 7	135°0.0'	0.81	-	66:56:0401001:245	dep61-1@yandex.ru, Россия, Свердловская область, г. Нижний Тагил, ш. Восточное, д. 28
263 4	9.1.82 7	9.1.82 8	43°26.6'	22.64	-	66:56:0401001:245	dep61-1@yandex.ru, Россия, Свердловская область, г. Нижний Тагил, ш. Восточное, д. 28
263 5	9.1.82 8	9.1.82 9	44°24.7'	42.04	-	66:56:0401001:245	dep61-1@yandex.ru, Россия, Свердловская область, г. Нижний Тагил, ш. Восточное, д. 28
263 6	9.1.82 9	9.1.83 0	45°53.7'	4.53	-	66:56:0401001:245	dep61-1@yandex.ru, Россия, Свердловская область, г. Нижний Тагил, ш. Восточное, д. 28
263 7	9.1.83 0	9.1.83 1	51°27.6'	21.75	-	66:56:0401001:245	dep61-1@yandex.ru, Россия, Свердловская область, г. Нижний Тагил, ш. Восточное, д. 28
263 8	9.1.83 1	9.1.83 2	49°17.9'	13.11	-	66:56:0401001:245	dep61-1@yandex.ru, Россия, Свердловская область, г. Нижний Тагил, ш. Восточное, д. 28
263 9	9.1.83 2	9.1.83 3	49°36.2'	22.99	-	66:56:0401001:245	dep61-1@yandex.ru, Россия, Свердловская область, г. Нижний Тагил, ш. Восточное, д. 28
264 0	9.1.83 3	9.1.83 4	51°44.6'	4.88	-	66:56:0401001:245	dep61-1@yandex.ru, Россия, Свердловская область, г. Нижний Тагил, ш. Восточное, д. 28
264 1	9.1.83 4	9.1.83 5	45°27.6'	14.09	-	66:56:0401001:245	dep61-1@yandex.ru, Россия, Свердловская область, г. Нижний Тагил, ш. Восточное, д. 28
264 2	9.1.83 5	9.1.83 6	44°6.7'	25.1	-	66:56:0401001:245	dep61-1@yandex.ru, Россия, Свердловская область, г. Нижний Тагил, ш. Восточное, д. 28

полное наименование должности	 ДОКУМЕНТ ПОДПИСАН ЭЛЕКТРОННОЙ ПОДПИСЬЮ Сертификат: 64575127400433833109200328139839306360 Владелец: ФЕДЕРАЛЬНАЯ СЛУЖБА ГОСУДАРСТВЕННОЙ РЕГИСТРАЦИИ, КАДАСТРА И КАРТОГРАФИИ Действителен: с 17.05.2022 по 10.08.2023	инициалы, фамилия

Земельный участок									
вид объекта недвижимости									
Лист № 156 раздела 3.1			Всего листов раздела 3.1: 225			Всего разделов: 8		Всего листов выписки: 477	
26.10.2022г.									
Кадастровый номер:					66:56:0401001:244				
264 3	9.1.83 6	9.1.83 7	314°53.0'	10.42	-	66:56:0401001:245	dep61-1@yandex.ru, Россия, Свердловская область, г. Нижний Тагил, ш. Восточное, д. 28		
264 4	9.1.83 7	9.1.83 8	43°34.7'	289.18	-	66:56:0401001:245	dep61-1@yandex.ru, Россия, Свердловская область, г. Нижний Тагил, ш. Восточное, д. 28		
264 5	9.1.83 8	9.1.83 9	134°21.3'	10.67	-	66:56:0401001:245	dep61-1@yandex.ru, Россия, Свердловская область, г. Нижний Тагил, ш. Восточное, д. 28		
264 6	9.1.83 9	9.1.84 0	42°16.6'	13.39	-	66:56:0401001:245	dep61-1@yandex.ru, Россия, Свердловская область, г. Нижний Тагил, ш. Восточное, д. 28		
264 7	9.1.84 0	9.1.84 1	37°47.0'	20.21	-	66:56:0401001:245	dep61-1@yandex.ru, Россия, Свердловская область, г. Нижний Тагил, ш. Восточное, д. 28		
264 8	9.1.84 1	9.1.84 2	36°27.2'	29.97	-	66:56:0401001:245	dep61-1@yandex.ru, Россия, Свердловская область, г. Нижний Тагил, ш. Восточное, д. 28		
264 9	9.1.84 2	9.1.84 3	38°6.8'	19.46	-	66:56:0401001:245	dep61-1@yandex.ru, Россия, Свердловская область, г. Нижний Тагил, ш. Восточное, д. 28		
265 0	9.1.84 3	9.1.84 4	42°10.3'	19.48	-	66:56:0401001:245	dep61-1@yandex.ru, Россия, Свердловская область, г. Нижний Тагил, ш. Восточное, д. 28		
265 1	9.1.84 4	9.1.84 5	48°15.5'	20.4	-	66:56:0401001:245	dep61-1@yandex.ru, Россия, Свердловская область, г. Нижний Тагил, ш. Восточное, д. 28		
265 2	9.1.84 5	9.1.84 6	50°8.1'	19.91	-	66:56:0401001:245	dep61-1@yandex.ru, Россия, Свердловская область, г. Нижний Тагил, ш. Восточное, д. 28		
265 3	9.1.84 6	9.1.84 7	49°57.7'	19.79	-	66:56:0401001:245	dep61-1@yandex.ru, Россия, Свердловская область, г. Нижний Тагил, ш. Восточное, д. 28		
265 4	9.1.84 7	9.1.84 8	49°45.0'	25.44	-	66:56:0401001:245	dep61-1@yandex.ru, Россия, Свердловская область, г. Нижний Тагил, ш. Восточное, д. 28		
265 5	9.1.84 8	9.1.84 9	47°18.3'	4.39	-	66:56:0401001:245	dep61-1@yandex.ru, Россия, Свердловская область, г. Нижний Тагил, ш. Восточное, д. 28		
265 6	9.1.84 9	9.1.85 0	43°28.3'	37.66	-	66:56:0401001:245	dep61-1@yandex.ru, Россия, Свердловская область, г. Нижний Тагил, ш. Восточное, д. 28		
265 7	9.1.85 0	9.1.85 1	314°45.8'	8.59	-	66:56:0401001:245	dep61-1@yandex.ru, Россия, Свердловская область, г. Нижний Тагил, ш. Восточное, д. 28		
265 8	9.1.85 1	9.1.85 2	43°48.5'	47.29	-	66:56:0401001:245	dep61-1@yandex.ru, Россия, Свердловская область, г. Нижний Тагил, ш. Восточное, д. 28		
265 9	9.1.85 2	9.1.85 3	43°28.4'	56.8	-	66:56:0401001:245	dep61-1@yandex.ru, Россия, Свердловская область, г. Нижний Тагил, ш. Восточное, д. 28		


полное наименование должности	 ДОКУМЕНТ ПОДПИСАН ЭЛЕКТРОННОЙ ПОДПИСЬЮ	инициалы, фамилия

Земельный участок									
вид объекта недвижимости									
Лист № 157 раздела 3.1			Всего листов раздела 3.1: 225			Всего разделов: 8		Всего листов выписки: 477	
26.10.2022г.									
Кадастровый номер:					66:56:0401001:244				
266 0	9.1.85 3	9.1.85 4	43°29.3'	15.55	-	66:56:0401001:245	dep61-1@yandex.ru, Россия, Свердловская область, г. Нижний Тагил, ш. Восточное, д. 28		
266 1	9.1.85 4	9.1.85 5	313°33.2'	2.8	-	66:56:0401001:245	dep61-1@yandex.ru, Россия, Свердловская область, г. Нижний Тагил, ш. Восточное, д. 28		
266 2	9.1.85 5	9.1.85 6	43°37.5'	27.41	-	66:56:0401001:245	dep61-1@yandex.ru, Россия, Свердловская область, г. Нижний Тагил, ш. Восточное, д. 28		
266 3	9.1.85 6	9.1.85 7	133°22.3'	2.74	-	66:56:0401001:245	dep61-1@yandex.ru, Россия, Свердловская область, г. Нижний Тагил, ш. Восточное, д. 28		
266 4	9.1.85 7	9.1.85 8	43°32.7'	5.85	-	66:56:0401001:245	dep61-1@yandex.ru, Россия, Свердловская область, г. Нижний Тагил, ш. Восточное, д. 28		
266 5	9.1.85 8	9.1.85 9	43°39.7'	29.95	-	66:56:0401001:245	dep61-1@yandex.ru, Россия, Свердловская область, г. Нижний Тагил, ш. Восточное, д. 28		
266 6	9.1.85 9	9.1.86 0	43°9.5'	17.16	-	66:56:0401001:245	dep61-1@yandex.ru, Россия, Свердловская область, г. Нижний Тагил, ш. Восточное, д. 28		
266 7	9.1.86 0	9.1.86 1	134°3.6'	10.77	-	66:56:0401001:245	dep61-1@yandex.ru, Россия, Свердловская область, г. Нижний Тагил, ш. Восточное, д. 28		
266 8	9.1.86 1	9.1.86 2	44°9.7'	3.86	-	66:56:0401001:245	dep61-1@yandex.ru, Россия, Свердловская область, г. Нижний Тагил, ш. Восточное, д. 28		
266 9	9.1.86 2	9.1.86 3	38°8.9'	22.94	-	66:56:0401001:245	dep61-1@yandex.ru, Россия, Свердловская область, г. Нижний Тагил, ш. Восточное, д. 28		
267 0	9.1.86 3	9.1.86 4	38°44.5'	7.65	-	66:56:0401001:245	dep61-1@yandex.ru, Россия, Свердловская область, г. Нижний Тагил, ш. Восточное, д. 28		
267 1	9.1.86 4	9.1.1	29°56.6'	5.01	-	66:56:0401001:245	dep61-1@yandex.ru, Россия, Свердловская область, г. Нижний Тагил, ш. Восточное, д. 28		
267 2	9.2.86 5	9.2.86 6	223°15.9'	111.18	-	66:56:0401001:72	622018, Россия, Свердловская область, г. Нижний Тагил, ул. Юности, д. 9; адрес отсутствует		
267 3	9.2.86 6	9.2.86 7	223°16.0'	108.92	-	66:56:0401001:73	dep61-1@yandex.ru, Россия, Свердловская область, г. Нижний Тагил, ш. Восточное, д. 28		
267 4	9.2.86 7	9.2.86 8	133°31.6'	118.44	-	66:56:0401001:73	dep61-1@yandex.ru, Россия, Свердловская область, г. Нижний Тагил, ш. Восточное, д. 28		
267 5	9.2.86 8	9.2.86 9	43°15.1'	200.55	-	66:56:0401001:73	dep61-1@yandex.ru, Россия, Свердловская область, г. Нижний Тагил, ш. Восточное, д. 28		
267 6	9.2.86 9	9.2.87 0	313°37.1'	66.3	-	66:56:0401001:73	dep61-1@yandex.ru, Россия, Свердловская область, г. Нижний Тагил, ш. Восточное, д. 28		

полное наименование должности	 ДОКУМЕНТ ПОДПИСАН ЭЛЕКТРОННОЙ ПОДПИСЬЮ	инициалы, фамилия
-------------------------------	-------------------------------------------------------------------------------------------------------------------------------	-------------------


Сертификат: 64575127400433833109200328139839306360
 Владелец: ФЕДЕРАЛЬНАЯ СЛУЖБА ГОСУДАРСТВЕННОЙ
 РЕГИСТРАЦИИ, КАДАСТРА И КАРТОГРАФИИ
 Действителен: с 17.05.2022 по 10.08.2023

Земельный участок							
вид объекта недвижимости							
Лист № 158 раздела 3.1		Всего листов раздела 3.1: 225		Всего разделов: 8		Всего листов выписки: 477	
26.10.2022г.							
Кадастровый номер:				66:56:0401001:244			
267 7	9.2.87 0	9.2.87 1	43°35.8'	17.91	-	66:56:0401001:72	622018, Россия, Свердловская область, г. Нижний Тагил, ул. Юности, д. 9; адрес отсутствует
267 8	9.2.87 1	9.2.86 5	315°12.1'	52.23	данные отсутствуют	66:56:0401001:72	622018, Россия, Свердловская область, г. Нижний Тагил, ул. Юности, д. 9; адрес отсутствует
267 9	9.3.87 2	9.3.87 3	223°38.5'	17.59	-	66:56:0401001:24	dep61-1@yandex.ru, Россия, Свердловская область, г. Нижний Тагил, ш. Восточное, д. 28
268 0	9.3.87 3	9.3.87 4	312°33.8'	2.66	-	66:56:0401001:24	dep61-1@yandex.ru, Россия, Свердловская область, г. Нижний Тагил, ш. Восточное, д. 28
268 1	9.3.87 4	9.3.87 5	223°37.4'	53.01	-	66:56:0401001:24	dep61-1@yandex.ru, Россия, Свердловская область, г. Нижний Тагил, ш. Восточное, д. 28
268 2	9.3.87 5	9.3.87 6	132°45.2'	46.36	-	66:56:0401001:24	dep61-1@yandex.ru, Россия, Свердловская область, г. Нижний Тагил, ш. Восточное, д. 28
268 3	9.3.87 6	9.3.87 7	223°37.3'	24.7	-	66:56:0401001:24	dep61-1@yandex.ru, Россия, Свердловская область, г. Нижний Тагил, ш. Восточное, д. 28
268 4	9.3.87 7	9.3.87 8	133°37.1'	48.69	-	66:56:0401001:24	dep61-1@yandex.ru, Россия, Свердловская область, г. Нижний Тагил, ш. Восточное, д. 28
268 5	9.3.87 8	9.3.87 9	44°4.6'	139.99	-	66:56:0401001:24	dep61-1@yandex.ru, Россия, Свердловская область, г. Нижний Тагил, ш. Восточное, д. 28
268 6	9.3.87 9	9.3.88 0	312°50.2'	72.3	-	66:56:0401001:24	dep61-1@yandex.ru, Россия, Свердловская область, г. Нижний Тагил, ш. Восточное, д. 28
268 7	9.3.88 0	9.3.88 1	222°58.1'	43.9	-	66:56:0401001:24	dep61-1@yandex.ru, Россия, Свердловская область, г. Нижний Тагил, ш. Восточное, д. 28
268 8	9.3.88 1	9.3.87 2	312°24.2'	21.7	данные отсутствуют	66:56:0401001:24	dep61-1@yandex.ru, Россия, Свердловская область, г. Нижний Тагил, ш. Восточное, д. 28
268 9	9.4.88 2	9.4.88 3	221°47.1'	109.04	-	66:56:0401001:23	gu@mchs96.ru, Российская Федерация, Свердловская область, г. Екатеринбург, ул. Карла Либкнехта, д. 8-а; адрес отсутствует
269 0	9.4.88 3	9.4.88 4	133°6.5'	3.0	-	66:56:0401001:23	gu@mchs96.ru, Российская Федерация, Свердловская область, г. Екатеринбург, ул. Карла Либкнехта, д. 8-а; адрес отсутствует
269 1	9.4.88 4	9.4.88 5	223°38.6'	17.33	-	66:56:0401001:23	gu@mchs96.ru, Российская Федерация, Свердловская область, г. Екатеринбург, ул. Карла Либкнехта, д. 8-а; адрес отсутствует
269 2	9.4.88 5	9.4.88 6	133°39.5'	16.9	-	66:56:0401001:23	gu@mchs96.ru, Российская Федерация, Свердловская область, г. Екатеринбург, ул. Карла Либкнехта, д. 8-а; адрес отсутствует
269 3	9.4.88 6	9.4.88 7	43°36.6'	13.41	-	66:56:0401001:23	gu@mchs96.ru, Российская Федерация, Свердловская область, г. Екатеринбург, ул. Карла Либкнехта, д. 8-а; адрес отсутствует


полное наименование должности	 ДОКУМЕНТ ПОДПИСАН ЭЛЕКТРОННОЙ ПОДПИСЬЮ	инициалы, фамилия
-------------------------------	-------------------------------------------------------------------------------------------------------------------------------	-------------------

Сертификат: 64575127400433833109200328139839306360
 Владелец: ФЕДЕРАЛЬНАЯ СЛУЖБА ГОСУДАРСТВЕННОЙ
 РЕГИСТРАЦИИ, КАДАСТРА И КАРТОГРАФИИ
 Действителен: с 17.05.2022 по 10.08.2023

Земельный участок							
вид объекта недвижимости							
Лист № 159 раздела 3.1		Всего листов раздела 3.1: 225		Всего разделов: 8		Всего листов выписки: 477	
26.10.2022г.							
Кадастровый номер:				66:56:0401001:244			
269 4	9.4.88 7	9.4.88 8	133°37.9'	51.8	-	66:56:0401001:23	gu@mchs96.ru, Российская Федерация, Свердловская область, г. Екатеринбург, ул. Карла Либкнехта, д. 8-а; адрес отсутствует
269 5	9.4.88 8	9.4.88 9	43°37.6'	113.3	-	66:56:0401001:23	gu@mchs96.ru, Российская Федерация, Свердловская область, г. Екатеринбург, ул. Карла Либкнехта, д. 8-а; адрес отсутствует
269 6	9.4.88 9	9.4.88 2	313°19.1'	75.2	данные отсутствуют	66:56:0401001:23	gu@mchs96.ru, Российская Федерация, Свердловская область, г. Екатеринбург, ул. Карла Либкнехта, д. 8-а; адрес отсутствует
269 7	9.5.89 0	9.5.89 1	223°24.8'	163.71	-	66:56:0401001:62	данные отсутствуют
269 8	9.5.89 1	9.5.89 2	134°42.7'	14.02	-	66:56:0401001:62	данные отсутствуют
269 9	9.5.89 2	9.5.89 3	175°36.1'	3.13	-	66:56:0401001:62	данные отсутствуют
270 0	9.5.89 3	9.5.89 4	134°46.3'	37.26	-	66:56:0401001:62	данные отсутствуют
270 1	9.5.89 4	9.5.89 5	44°20.9'	41.06	-	66:56:0401001:62	данные отсутствуют
270 2	9.5.89 5	9.5.89 6	314°20.6'	3.09	-	66:56:0401001:62	данные отсутствуют
270 3	9.5.89 6	9.5.89 7	43°14.2'	38.16	-	66:56:0401001:62	данные отсутствуют
270 4	9.5.89 7	9.5.89 8	313°29.2'	1.87	-	66:56:0401001:62	данные отсутствуют
270 5	9.5.89 8	9.5.89 9	43°1.1'	24.55	-	66:56:0401001:62	данные отсутствуют
270 6	9.5.89 9	9.5.90 0	314°22.5'	1.94	-	66:56:0401001:62	данные отсутствуют
270 7	9.5.90 0	9.5.90 1	43°16.5'	62.26	-	66:56:0401001:62	данные отсутствуют
270 8	9.5.90 1	9.5.89 0	314°31.0'	46.91	данные отсутствуют	66:56:0401001:62	данные отсутствуют
270 9	9.6.90 2	9.6.90 3	223°56.3'	17.57	-	66:56:0401001:61	данные отсутствуют
271 0	9.6.90 3	9.6.90 4	328°21.8'	20.44	-	66:56:0401001:61	данные отсутствуют


полное наименование должности	 ДОКУМЕНТ ПОДПИСАН ЭЛЕКТРОННОЙ ПОДПИСЬЮ Сертификат: 64575127400433833109200328139839306360 Владелец: ФЕДЕРАЛЬНАЯ СЛУЖБА ГОСУДАРСТВЕННОЙ РЕГИСТРАЦИИ, КАДАСТРА И КАРТОГРАФИИ Действителен: с 17.05.2022 по 10.08.2023	инициалы, фамилия

Земельный участок							
вид объекта недвижимости							
Лист № 160 раздела 3.1		Всего листов раздела 3.1: 225		Всего разделов: 8		Всего листов выписки: 477	
26.10.2022г.							
Кадастровый номер:				66:56:0401001:244			
271 1	9.6.90 4	9.6.90 5	223°45.3'	5.21	-	66:56:0401001:61	данные отсутствуют
271 2	9.6.90 5	9.6.90 6	148°6.3'	20.36	-	66:56:0401001:61	данные отсутствуют
271 3	9.6.90 6	9.6.90 7	223°49.1'	91.24	-	66:56:0401001:61	данные отсутствуют
271 4	9.6.90 7	9.6.90 8	313°59.2'	19.19	-	66:56:0401001:61	данные отсутствуют
271 5	9.6.90 8	9.6.90 9	224°2.8'	5.95	-	66:56:0401001:61	данные отсутствуют
271 6	9.6.90 9	9.6.91 0	133°12.9'	19.29	-	66:56:0401001:61	данные отсутствуют
271 7	9.6.91 0	9.6.91 1	223°37.7'	41.65	-	66:56:0401001:61	данные отсутствуют
271 8	9.6.91 1	9.6.91 2	133°31.3'	29.58	-	66:56:0401001:61	данные отсутствуют
271 9	9.6.91 2	9.6.91 3	76°17.5'	22.87	-	66:56:0401001:61	данные отсутствуют
272 0	9.6.91 3	9.6.91 4	43°52.8'	44.13	-	66:56:0401001:61	данные отсутствуют
272 1	9.6.91 4	9.6.91 5	314°32.7'	1.78	-	66:56:0401001:61	данные отсутствуют
272 2	9.6.91 5	9.6.91 6	43°53.5'	14.63	-	66:56:0401001:61	данные отсутствуют
272 3	9.6.91 6	9.6.91 7	313°0.8'	2.45	-	66:56:0401001:61	данные отсутствуют
272 4	9.6.91 7	9.6.91 8	43°52.9'	48.5	-	66:56:0401001:61	данные отсутствуют
272 5	9.6.91 8	9.6.91 9	134°34.7'	1.92	-	66:56:0401001:61	данные отсутствуют
272 6	9.6.91 9	9.6.92 0	44°11.2'	19.94	-	66:56:0401001:61	данные отсутствуют
272 7	9.6.92 0	9.6.92 1	6°56.9'	16.12	-	66:56:0401001:61	данные отсутствуют


полное наименование должности	 ДОКУМЕНТ ПОДПИСАН ЭЛЕКТРОННОЙ ПОДПИСЬЮ	инициалы, фамилия
-------------------------------	-------------------------------------------------------------------------------------------------------------------------------	-------------------

Сертификат: 64575127400433833109200328139839306360
 Владелец: ФЕДЕРАЛЬНАЯ СЛУЖБА ГОСУДАРСТВЕННОЙ
 РЕГИСТРАЦИИ, КАДАСТРА И КАРТОГРАФИИ
 Действителен: с 17.05.2022 по 10.08.2023


Земельный участок							
вид объекта недвижимости							
Лист № 161 раздела 3.1		Всего листов раздела 3.1: 225		Всего разделов: 8		Всего листов выписки: 477	
26.10.2022г.							
Кадастровый номер:				66:56:0401001:244			
272 8	9.6.92 1	9.6.92 2	313°45.2'	13.0	-	66:56:0401001:61	данные отсутствуют
272 9	9.6.92 2	9.6.92 3	44°33.4'	1.82	-	66:56:0401001:61	данные отсутствуют
273 0	9.6.92 3	9.6.90 2	313°35.6'	17.29	данные отсутствуют	66:56:0401001:61	данные отсутствуют
273 1	9.7.92 4	9.7.92 5	178°57.5'	31.39	-	66:56:0401001:63	данные отсутствуют
273 2	9.7.92 5	9.7.92 6	268°23.5'	9.62	-	66:56:0401001:63	данные отсутствуют
273 3	9.7.92 6	9.7.92 7	179°57.4'	13.01	-	66:56:0401001:63	данные отсутствуют
273 4	9.7.92 7	9.7.92 8	90°0.0'	9.83	-	66:56:0401001:63	данные отсутствуют
273 5	9.7.92 8	9.7.92 9	178°28.8'	113.13	-	66:56:0401001:63	данные отсутствуют
273 6	9.7.92 9	9.7.93 0	88°35.1'	28.76	-	66:56:0401001:63	данные отсутствуют
273 7	9.7.93 0	9.7.93 1	359°10.4'	96.27	-	66:56:0401001:63	данные отсутствуют
273 8	9.7.93 1	9.7.93 2	88°38.9'	14.42	-	66:56:0401001:63	данные отсутствуют
273 9	9.7.93 2	9.7.93 3	359°28.0'	2.15	-	66:56:0401001:63	данные отсутствуют
274 0	9.7.93 3	9.7.93 4	269°24.2'	14.4	-	66:56:0401001:63	данные отсутствуют
274 1	9.7.93 4	9.7.93 5	358°33.0'	59.29	-	66:56:0401001:63	данные отсутствуют
274 2	9.7.93 5	9.7.92 4	268°23.8'	29.66	данные отсутствуют	66:56:0401001:63	данные отсутствуют
274 3	9.8.93 6	9.8.93 7	223°56.8'	35.0	-	66:56:0401001:25	Россия, Свердловская область, г. Нижний Тагил, проезд Восточный, д. 28
274 4	9.8.93 7	9.8.93 8	133°56.6'	62.86	-	66:56:0401001:25	Россия, Свердловская область, г. Нижний Тагил, проезд Восточный, д. 28

полное наименование должности	 ДОКУМЕНТ ПОДПИСАН ЭЛЕКТРОННОЙ ПОДПИСЬЮ	инициалы, фамилия

Земельный участок							
вид объекта недвижимости							
Лист № 162 раздела 3.1		Всего листов раздела 3.1: 225		Всего разделов: 8		Всего листов выписки: 477	
26.10.2022г.							
Кадастровый номер:				66:56:0401001:244			
274 5	9.8.93 8	9.8.93 9	43°56.8'	35.0	-	66:56:0401001:25	Россия, Свердловская область, г. Нижний Тагил, проезд Восточный, д. 28
274 6	9.8.93 9	9.8.93 6	313°56.6'	62.86	данные отсутствуют	66:56:0401001:25	Россия, Свердловская область, г. Нижний Тагил, проезд Восточный, д. 28
274 7	10.1.1	10.1.2	205°22.2'	12.44	-	66:56:0401001:245	dep61-1@yandex.ru, Россия, Свердловская область, г. Нижний Тагил, ш. Восточное, д. 28
274 8	10.1.2	10.1.3	201°32.4'	10.98	-	66:56:0401001:245	dep61-1@yandex.ru, Россия, Свердловская область, г. Нижний Тагил, ш. Восточное, д. 28
274 9	10.1.3	10.1.4	200°28.6'	13.58	-	66:56:0401001:245	dep61-1@yandex.ru, Россия, Свердловская область, г. Нижний Тагил, ш. Восточное, д. 28
275 0	10.1.4	10.1.5	196°12.2'	7.63	-	66:56:0401001:245	dep61-1@yandex.ru, Россия, Свердловская область, г. Нижний Тагил, ш. Восточное, д. 28
275 1	10.1.5	10.1.6	195°12.9'	13.79	-	66:56:0401001:245	dep61-1@yandex.ru, Россия, Свердловская область, г. Нижний Тагил, ш. Восточное, д. 28
275 2	10.1.6	10.1.7	196°43.3'	21.79	-	66:56:0401001:245	dep61-1@yandex.ru, Россия, Свердловская область, г. Нижний Тагил, ш. Восточное, д. 28
275 3	10.1.7	10.1.8	197°43.9'	9.52	-	66:56:0401001:245	dep61-1@yandex.ru, Россия, Свердловская область, г. Нижний Тагил, ш. Восточное, д. 28
275 4	10.1.8	10.1.9	197°28.3'	8.46	-	66:56:0401001:245	dep61-1@yandex.ru, Россия, Свердловская область, г. Нижний Тагил, ш. Восточное, д. 28
275 5	10.1.9	10.1.1 0	200°37.3'	7.13	-	66:56:0401001:245	dep61-1@yandex.ru, Россия, Свердловская область, г. Нижний Тагил, ш. Восточное, д. 28
275 6	10.1.1 0	10.1.1 1	201°31.4'	14.55	-	66:56:0401001:245	dep61-1@yandex.ru, Россия, Свердловская область, г. Нижний Тагил, ш. Восточное, д. 28
275 7	10.1.1 1	10.1.1 2	207°14.4'	7.21	-	66:56:0401001:245	dep61-1@yandex.ru, Россия, Свердловская область, г. Нижний Тагил, ш. Восточное, д. 28
275 8	10.1.1 2	10.1.1 3	210°55.3'	7.06	-	66:56:0401001:245	dep61-1@yandex.ru, Россия, Свердловская область, г. Нижний Тагил, ш. Восточное, д. 28
275 9	10.1.1 3	10.1.1 4	213°25.9'	4.9	-	66:56:0401001:245	dep61-1@yandex.ru, Россия, Свердловская область, г. Нижний Тагил, ш. Восточное, д. 28
276 0	10.1.1 4	10.1.1 5	214°23.5'	2.27	-	66:56:0401001:245	dep61-1@yandex.ru, Россия, Свердловская область, г. Нижний Тагил, ш. Восточное, д. 28
276 1	10.1.1 5	10.1.1 6	219°28.8'	7.2	-	66:56:0401001:245	dep61-1@yandex.ru, Россия, Свердловская область, г. Нижний Тагил, ш. Восточное, д. 28


полное наименование должности		ДОКУМЕНТ ПОДПИСАН	инициалы, фамилия
		ЭЛЕКТРОННОЙ ПОДПИСЬЮ	
Сертификат: 64575127400433833109200328139839306360 Владелец: ФЕДЕРАЛЬНАЯ СЛУЖБА ГОСУДАРСТВЕННОЙ РЕГИСТРАЦИИ, КАДАСТРА И КАРТОГРАФИИ Действителен: с 17.05.2022 по 10.08.2023			

Земельный участок							
вид объекта недвижимости							
Лист № 163 раздела 3.1		Всего листов раздела 3.1: 225		Всего разделов: 8		Всего листов выписки: 477	
26.10.2022г.							
Кадастровый номер:				66:56:0401001:244			
276 2	10.1.1 6	10.1.1 7	133°56.9'	1.54	-	66:56:0401001:245	dep61-1@yandex.ru, Россия, Свердловская область, г. Нижний Тагил, ш. Восточное, д. 28
276 3	10.1.1 7	10.1.1 8	223°44.3'	140.71	-	66:56:0401001:245	dep61-1@yandex.ru, Россия, Свердловская область, г. Нижний Тагил, ш. Восточное, д. 28
276 4	10.1.1 8	10.1.1 9	133°51.6'	8.53	-	66:56:0401001:245	dep61-1@yandex.ru, Россия, Свердловская область, г. Нижний Тагил, ш. Восточное, д. 28
276 5	10.1.1 9	10.1.2 0	43°44.5'	113.26	-	66:56:0401001:245	dep61-1@yandex.ru, Россия, Свердловская область, г. Нижний Тагил, ш. Восточное, д. 28
276 6	10.1.2 0	10.1.2 1	52°16.1'	11.85	-	66:56:0401001:245	dep61-1@yandex.ru, Россия, Свердловская область, г. Нижний Тагил, ш. Восточное, д. 28
276 7	10.1.2 1	10.1.2 2	43°20.6'	9.05	-	66:56:0401001:245	dep61-1@yandex.ru, Россия, Свердловская область, г. Нижний Тагил, ш. Восточное, д. 28
276 8	10.1.2 2	10.1.2 3	42°5.2'	7.79	-	66:56:0401001:245	dep61-1@yandex.ru, Россия, Свердловская область, г. Нижний Тагил, ш. Восточное, д. 28
276 9	10.1.2 3	10.1.2 4	39°23.9'	7.39	-	66:56:0401001:245	dep61-1@yandex.ru, Россия, Свердловская область, г. Нижний Тагил, ш. Восточное, д. 28
277 0	10.1.2 4	10.1.2 5	196°12.7'	16.62	-	66:56:0401001:245	dep61-1@yandex.ru, Россия, Свердловская область, г. Нижний Тагил, ш. Восточное, д. 28
277 1	10.1.2 5	10.1.2 6	202°48.7'	24.66	-	66:56:0401001:245	dep61-1@yandex.ru, Россия, Свердловская область, г. Нижний Тагил, ш. Восточное, д. 28
277 2	10.1.2 6	10.1.2 7	210°8.9'	16.03	-	66:56:0401001:245	dep61-1@yandex.ru, Россия, Свердловская область, г. Нижний Тагил, ш. Восточное, д. 28
277 3	10.1.2 7	10.1.2 8	214°56.5'	15.63	-	66:56:0401001:245	dep61-1@yandex.ru, Россия, Свердловская область, г. Нижний Тагил, ш. Восточное, д. 28
277 4	10.1.2 8	10.1.2 9	222°16.6'	23.96	-	66:56:0401001:245	dep61-1@yandex.ru, Россия, Свердловская область, г. Нижний Тагил, ш. Восточное, д. 28
277 5	10.1.2 9	10.1.3 0	223°52.6'	23.1	-	66:56:0401001:245	dep61-1@yandex.ru, Россия, Свердловская область, г. Нижний Тагил, ш. Восточное, д. 28
277 6	10.1.3 0	10.1.3 1	228°57.8'	60.76	-	66:56:0401001:245	dep61-1@yandex.ru, Россия, Свердловская область, г. Нижний Тагил, ш. Восточное, д. 28
277 7	10.1.3 1	10.1.3 2	238°48.4'	18.46	-	66:56:0401001:245	dep61-1@yandex.ru, Россия, Свердловская область, г. Нижний Тагил, ш. Восточное, д. 28
277 8	10.1.3 2	10.1.3 3	243°59.6'	40.8	-	66:56:0401001:245	dep61-1@yandex.ru, Россия, Свердловская область, г. Нижний Тагил, ш. Восточное, д. 28


полное наименование должности	 ДОКУМЕНТ ПОДПИСАН ЭЛЕКТРОННОЙ ПОДПИСЬЮ	инициалы, фамилия
-------------------------------	----------------------------------------------------------------------------------------------------------------------------------	-------------------

Сертификат: 64575127400433833109200328139839306360
 Владелец: ФЕДЕРАЛЬНАЯ СЛУЖБА ГОСУДАРСТВЕННОЙ
 РЕГИСТРАЦИИ, КАДАСТРА И КАРТОГРАФИИ
 Действителен: с 17.05.2022 по 10.08.2023

Земельный участок									
вид объекта недвижимости									
Лист № 164 раздела 3.1			Всего листов раздела 3.1: 225			Всего разделов: 8		Всего листов выписки: 477	
26.10.2022г.									
Кадастровый номер:					66:56:0401001:244				
277 9	10.1.3 3	10.1.3 4	246°43.7'	23.82	-	66:56:0401001:245	dep61-1@yandex.ru, Россия, Свердловская область, г. Нижний Тагил, ш. Восточное, д. 28		
278 0	10.1.3 4	10.1.3 5	232°59.1'	32.27	-	66:56:0401001:245	dep61-1@yandex.ru, Россия, Свердловская область, г. Нижний Тагил, ш. Восточное, д. 28		
278 1	10.1.3 5	10.1.3 6	223°56.3'	88.14	-	66:56:0401001:245	dep61-1@yandex.ru, Россия, Свердловская область, г. Нижний Тагил, ш. Восточное, д. 28		
278 2	10.1.3 6	10.1.3 7	224°50.5'	76.57	-	66:56:0401001:245	dep61-1@yandex.ru, Россия, Свердловская область, г. Нижний Тагил, ш. Восточное, д. 28		
278 3	10.1.3 7	10.1.3 8	134°18.2'	6.97	-	66:56:0401001:245	dep61-1@yandex.ru, Россия, Свердловская область, г. Нижний Тагил, ш. Восточное, д. 28		
278 4	10.1.3 8	10.1.3 9	224°17.3'	47.8	-	66:56:0401001:245	dep61-1@yandex.ru, Россия, Свердловская область, г. Нижний Тагил, ш. Восточное, д. 28		
278 5	10.1.3 9	10.1.4 0	199°37.7'	4.7	-	66:56:0401001:245	dep61-1@yandex.ru, Россия, Свердловская область, г. Нижний Тагил, ш. Восточное, д. 28		
278 6	10.1.4 0	10.1.4 1	314°11.8'	31.76	-	66:56:0401001:59	данные отсутствуют		
278 7	10.1.4 1	10.1.4 2	223°51.6'	100.25	-	66:56:0401001:59	данные отсутствуют		
278 8	10.1.4 2	10.1.4 3	133°2.1'	32.37	-	66:56:0401001:59	данные отсутствуют		
278 9	10.1.4 3	10.1.4 4	225°49.8'	65.87	-	66:56:0401001:245	dep61-1@yandex.ru, Россия, Свердловская область, г. Нижний Тагил, ш. Восточное, д. 28		
279 0	10.1.4 4	10.1.4 5	313°54.7'	5.95	-	66:56:0401001:245	dep61-1@yandex.ru, Россия, Свердловская область, г. Нижний Тагил, ш. Восточное, д. 28		
279 1	10.1.4 5	10.1.4 6	223°53.1'	66.49	-	66:56:0401001:245	dep61-1@yandex.ru, Россия, Свердловская область, г. Нижний Тагил, ш. Восточное, д. 28		
279 2	10.1.4 6	10.1.4 7	221°31.6'	49.61	-	66:56:0401001:245	dep61-1@yandex.ru, Россия, Свердловская область, г. Нижний Тагил, ш. Восточное, д. 28		
279 3	10.1.4 7	10.1.4 8	213°5.0'	38.45	-	66:56:0401001:245	dep61-1@yandex.ru, Россия, Свердловская область, г. Нижний Тагил, ш. Восточное, д. 28		
279 4	10.1.4 8	10.1.4 9	213°52.4'	56.61	-	66:56:0401001:245	dep61-1@yandex.ru, Россия, Свердловская область, г. Нижний Тагил, ш. Восточное, д. 28		
279 5	10.1.4 9	10.1.5 0	11°28.8'	14.57	-	66:56:0401001:245	dep61-1@yandex.ru, Россия, Свердловская область, г. Нижний Тагил, ш. Восточное, д. 28		

полное наименование должности		инициалы, фамилия
	ДОКУМЕНТ ПОДПИСАН ЭЛЕКТРОННОЙ ПОДПИСЬЮ Сертификат: 64575127400433833109200328139839306360 Владелец: ФЕДЕРАЛЬНАЯ СЛУЖБА ГОСУДАРСТВЕННОЙ РЕГИСТРАЦИИ, КАДАСТРА И КАРТОГРАФИИ Действителен: с 17.05.2022 по 10.08.2023	

Земельный участок									
вид объекта недвижимости									
Лист № 165 раздела 3.1			Всего листов раздела 3.1: 225			Всего разделов: 8		Всего листов выписки: 477	
26.10.2022г.									
Кадастровый номер:					66:56:0401001:244				
279 6	10.1.5 0	10.1.5 1	7°0.2'	22.96	-	66:56:0401001:245	der61-1@yandex.ru, Россия, Свердловская область, г. Нижний Тагил, ш. Восточное, д. 28		
279 7	10.1.5 1	10.1.5 2	6°38.3'	10.81	-	66:56:0401001:245	der61-1@yandex.ru, Россия, Свердловская область, г. Нижний Тагил, ш. Восточное, д. 28		
279 8	10.1.5 2	10.1.5 3	10°20.9'	15.42	-	66:56:0401001:245	der61-1@yandex.ru, Россия, Свердловская область, г. Нижний Тагил, ш. Восточное, д. 28		
279 9	10.1.5 3	10.1.5 4	13°36.5'	19.17	-	66:56:0401001:245	der61-1@yandex.ru, Россия, Свердловская область, г. Нижний Тагил, ш. Восточное, д. 28		
280 0	10.1.5 4	10.1.5 5	21°23.0'	13.22	-	66:56:0401001:245	der61-1@yandex.ru, Россия, Свердловская область, г. Нижний Тагил, ш. Восточное, д. 28		
280 1	10.1.5 5	10.1.5 6	26°58.0'	15.99	-	66:56:0401001:245	der61-1@yandex.ru, Россия, Свердловская область, г. Нижний Тагил, ш. Восточное, д. 28		
280 2	10.1.5 6	10.1.5 7	32°55.5'	22.0	-	66:56:0401001:245	der61-1@yandex.ru, Россия, Свердловская область, г. Нижний Тагил, ш. Восточное, д. 28		
280 3	10.1.5 7	10.1.5 8	38°26.3'	33.47	-	66:56:0401001:245	der61-1@yandex.ru, Россия, Свердловская область, г. Нижний Тагил, ш. Восточное, д. 28		
280 4	10.1.5 8	10.1.5 9	38°3.3'	26.49	-	66:56:0401001:245	der61-1@yandex.ru, Россия, Свердловская область, г. Нижний Тагил, ш. Восточное, д. 28		
280 5	10.1.5 9	10.1.6 0	44°24.1'	25.73	-	66:56:0401001:245	der61-1@yandex.ru, Россия, Свердловская область, г. Нижний Тагил, ш. Восточное, д. 28		
280 6	10.1.6 0	10.1.6 1	50°11.4'	17.67	-	66:56:0401001:245	der61-1@yandex.ru, Россия, Свердловская область, г. Нижний Тагил, ш. Восточное, д. 28		
280 7	10.1.6 1	10.1.6 2	50°21.8'	26.32	-	66:56:0401001:245	der61-1@yandex.ru, Россия, Свердловская область, г. Нижний Тагил, ш. Восточное, д. 28		
280 8	10.1.6 2	10.1.6 3	45°41.0'	54.61	-	66:56:0401001:245	der61-1@yandex.ru, Россия, Свердловская область, г. Нижний Тагил, ш. Восточное, д. 28		
280 9	10.1.6 3	10.1.6 4	43°12.1'	99.79	-	66:56:0401001:245	der61-1@yandex.ru, Россия, Свердловская область, г. Нижний Тагил, ш. Восточное, д. 28		
281 0	10.1.6 4	10.1.6 5	43°31.3'	34.81	-	66:56:0401001:245	der61-1@yandex.ru, Россия, Свердловская область, г. Нижний Тагил, ш. Восточное, д. 28		
281 1	10.1.6 5	10.1.6 6	40°22.1'	35.91	-	66:56:0401001:245	der61-1@yandex.ru, Россия, Свердловская область, г. Нижний Тагил, ш. Восточное, д. 28		
281 2	10.1.6 6	10.1.6 7	38°52.9'	44.97	-	66:56:0401001:245	der61-1@yandex.ru, Россия, Свердловская область, г. Нижний Тагил, ш. Восточное, д. 28		

полное наименование должности	 ДОКУМЕНТ ПОДПИСАН ЭЛЕКТРОННОЙ ПОДПИСЬЮ	инициалы, фамилия
-------------------------------	-------------------------------------------------------------------------------------------------------------------------------	-------------------


Сертификат: 64575127400433833109200328139839306360

 Владелец: ФЕДЕРАЛЬНАЯ СЛУЖБА ГОСУДАРСТВЕННОЙ
 РЕГИСТРАЦИИ, КАДАСТРА И КАРТОГРАФИИ
 Действителен: с 17.05.2022 по 10.08.2023

Земельный участок							
вид объекта недвижимости							
Лист № 166 раздела 3.1		Всего листов раздела 3.1: 225		Всего разделов: 8		Всего листов выписки: 477	
26.10.2022г.							
Кадастровый номер:				66:56:0401001:244			
281 3	10.1.6 7	10.1.6 8	42°17.3'	38.55	-	66:56:0401001:245	dep61-1@yandex.ru, Россия, Свердловская область, г. Нижний Тагил, ш. Восточное, д. 28
281 4	10.1.6 8	10.1.6 9	43°41.9'	60.4	-	66:56:0401001:245	dep61-1@yandex.ru, Россия, Свердловская область, г. Нижний Тагил, ш. Восточное, д. 28
281 5	10.1.6 9	10.1.7 0	43°38.9'	56.07	-	66:56:0401001:245	dep61-1@yandex.ru, Россия, Свердловская область, г. Нижний Тагил, ш. Восточное, д. 28
281 6	10.1.7 0	10.1.7 1	43°25.4'	50.13	-	66:56:0401001:245	dep61-1@yandex.ru, Россия, Свердловская область, г. Нижний Тагил, ш. Восточное, д. 28
281 7	10.1.7 1	10.1.7 2	133°45.3'	3.9	-	66:56:0401001:245	dep61-1@yandex.ru, Россия, Свердловская область, г. Нижний Тагил, ш. Восточное, д. 28
281 8	10.1.7 2	10.1.7 3	44°9.8'	15.03	-	66:56:0401001:245	dep61-1@yandex.ru, Россия, Свердловская область, г. Нижний Тагил, ш. Восточное, д. 28
281 9	10.1.7 3	10.1.7 4	313°29.4'	4.02	-	66:56:0401001:245	dep61-1@yandex.ru, Россия, Свердловская область, г. Нижний Тагил, ш. Восточное, д. 28
282 0	10.1.7 4	10.1.7 5	43°53.9'	35.33	-	66:56:0401001:245	dep61-1@yandex.ru, Россия, Свердловская область, г. Нижний Тагил, ш. Восточное, д. 28
282 1	10.1.7 5	10.1.7 6	43°25.5'	52.75	-	66:56:0401001:245	dep61-1@yandex.ru, Россия, Свердловская область, г. Нижний Тагил, ш. Восточное, д. 28
282 2	10.1.7 6	10.1.7 7	43°20.9'	54.19	-	66:56:0401001:245	dep61-1@yandex.ru, Россия, Свердловская область, г. Нижний Тагил, ш. Восточное, д. 28
282 3	10.1.7 7	10.1.7 8	43°46.8'	50.83	-	66:56:0401001:245	dep61-1@yandex.ru, Россия, Свердловская область, г. Нижний Тагил, ш. Восточное, д. 28
282 4	10.1.7 8	10.1.7 9	44°0.5'	54.38	-	66:56:0401001:245	dep61-1@yandex.ru, Россия, Свердловская область, г. Нижний Тагил, ш. Восточное, д. 28
282 5	10.1.7 9	10.1.1	42°34.8'	22.11	-	66:56:0401001:245	dep61-1@yandex.ru, Россия, Свердловская область, г. Нижний Тагил, ш. Восточное, д. 28
282 6	11.1.1	11.1.2	63°41.2'	28.6	-	66:56:0401001:245	dep61-1@yandex.ru, Россия, Свердловская область, г. Нижний Тагил, ш. Восточное, д. 28
282 7	11.1.2	11.1.3	69°44.6'	13.43	-	66:56:0401001:245	dep61-1@yandex.ru, Россия, Свердловская область, г. Нижний Тагил, ш. Восточное, д. 28
282 8	11.1.3	11.1.4	73°4.5'	11.4	-	66:56:0401001:245	dep61-1@yandex.ru, Россия, Свердловская область, г. Нижний Тагил, ш. Восточное, д. 28
282 9	11.1.4	11.1.5	75°52.9'	8.4	-	66:56:0401001:245	dep61-1@yandex.ru, Россия, Свердловская область, г. Нижний Тагил, ш. Восточное, д. 28

полное наименование должности		инициалы, фамилия
	ДОКУМЕНТ ПОДПИСАН ЭЛЕКТРОННОЙ ПОДПИСЬЮ	
Сертификат: 64575127400433833109200328139839306360 Владелец: ФЕДЕРАЛЬНАЯ СЛУЖБА ГОСУДАРСТВЕННОЙ РЕГИСТРАЦИИ, КАДАСТРА И КАРТОГРАФИИ Действителен: с 17.05.2022 по 10.08.2023		

Земельный участок							
вид объекта недвижимости							
Лист № 167 раздела 3.1		Всего листов раздела 3.1: 225		Всего разделов: 8		Всего листов выписки: 477	
26.10.2022г.							
Кадастровый номер:				66:56:0401001:244			
283 0	11.1.5	11.1.6	225°51.4'	6.62	-	66:56:0401001:245	dep61-1@yandex.ru, Россия, Свердловская область, г. Нижний Тагил, ш. Восточное, д. 28
283 1	11.1.6	11.1.7	133°14.5'	34.08	-	66:56:0401001:245	dep61-1@yandex.ru, Россия, Свердловская область, г. Нижний Тагил, ш. Восточное, д. 28
283 2	11.1.7	11.1.8	223°57.8'	16.02	-	66:56:0401001:245	dep61-1@yandex.ru, Россия, Свердловская область, г. Нижний Тагил, ш. Восточное, д. 28
283 3	11.1.8	11.1.9	133°29.9'	22.68	-	66:56:0401001:245	dep61-1@yandex.ru, Россия, Свердловская область, г. Нижний Тагил, ш. Восточное, д. 28
283 4	11.1.9	11.1.1 0	224°14.5'	26.14	-	66:56:0401001:245	dep61-1@yandex.ru, Россия, Свердловская область, г. Нижний Тагил, ш. Восточное, д. 28
283 5	11.1.1 0	11.1.1 1	223°59.9'	23.87	-	66:56:0401001:245	dep61-1@yandex.ru, Россия, Свердловская область, г. Нижний Тагил, ш. Восточное, д. 28
283 6	11.1.11	11.1.1 2	223°18.5'	39.77	-	66:56:0401001:245	dep61-1@yandex.ru, Россия, Свердловская область, г. Нижний Тагил, ш. Восточное, д. 28
283 7	11.1.1 2	11.1.1 3	223°42.1'	94.3	-	66:56:0401001:245	dep61-1@yandex.ru, Россия, Свердловская область, г. Нижний Тагил, ш. Восточное, д. 28
283 8	11.1.1 3	11.1.1 4	223°28.1'	65.86	-	66:56:0401001:245	dep61-1@yandex.ru, Россия, Свердловская область, г. Нижний Тагил, ш. Восточное, д. 28
283 9	11.1.1 4	11.1.1 5	223°40.6'	62.76	-	66:56:0401001:245	dep61-1@yandex.ru, Россия, Свердловская область, г. Нижний Тагил, ш. Восточное, д. 28
284 0	11.1.1 5	11.1.1 6	223°26.8'	61.0	-	66:56:0401001:245	dep61-1@yandex.ru, Россия, Свердловская область, г. Нижний Тагил, ш. Восточное, д. 28
284 1	11.1.1 6	11.1.1 7	223°59.5'	60.3	-	66:56:0401001:245	dep61-1@yandex.ru, Россия, Свердловская область, г. Нижний Тагил, ш. Восточное, д. 28
284 2	11.1.1 7	11.1.1 8	223°25.9'	56.84	-	66:56:0401001:245	dep61-1@yandex.ru, Россия, Свердловская область, г. Нижний Тагил, ш. Восточное, д. 28
284 3	11.1.1 8	11.1.1 9	223°38.9'	63.25	-	66:56:0401001:245	dep61-1@yandex.ru, Россия, Свердловская область, г. Нижний Тагил, ш. Восточное, д. 28
284 4	11.1.1 9	11.1.2 0	223°38.9'	37.78	-	66:56:0401001:245	dep61-1@yandex.ru, Россия, Свердловская область, г. Нижний Тагил, ш. Восточное, д. 28
284 5	11.1.2 0	11.1.2 1	223°37.8'	26.62	-	66:56:0401001:245	dep61-1@yandex.ru, Россия, Свердловская область, г. Нижний Тагил, ш. Восточное, д. 28
284 6	11.1.2 1	11.1.2 2	227°46.9'	20.4	-	66:56:0401001:245	dep61-1@yandex.ru, Россия, Свердловская область, г. Нижний Тагил, ш. Восточное, д. 28

полное наименование должности		ДОКУМЕНТ ПОДПИСАН ЭЛЕКТРОННОЙ ПОДПИСЬЮ	инициалы, фамилия
-------------------------------	-------------------------------------------------------------------------------------	-------------------------------------------	-------------------

Сертификат: 64575127400433833109200328139839306360
 Владелец: ФЕДЕРАЛЬНАЯ СЛУЖБА ГОСУДАРСТВЕННОЙ
 РЕГИСТРАЦИИ, КАДАСТРА И КАРТОГРАФИИ
 Действителен: с 17.05.2022 по 10.08.2023


Земельный участок							
вид объекта недвижимости							
Лист № 168 раздела 3.1		Всего листов раздела 3.1: 225		Всего разделов: 8		Всего листов выписки: 477	
26.10.2022г.							
Кадастровый номер:		66:56:0401001:244					
284 7	11.1.2 2	11.1.2 3	229°50.2'	22.39	-	66:56:0401001:245	dep61-1@yandex.ru, Россия, Свердловская область, г. Нижний Тагил, ш. Восточное, д. 28
284 8	11.1.2 3	11.1.2 4	233°0.1'	7.11	-	66:56:0401001:245	dep61-1@yandex.ru, Россия, Свердловская область, г. Нижний Тагил, ш. Восточное, д. 28
284 9	11.1.2 4	11.1.2 5	315°0.0'	1.32	-	66:56:0401001:245	dep61-1@yandex.ru, Россия, Свердловская область, г. Нижний Тагил, ш. Восточное, д. 28
285 0	11.1.2 5	11.1.2 6	315°28.4'	2.57	-	66:56:0401001:69	данные отсутствуют
285 1	11.1.2 6	11.1.2 7	43°39.5'	29.3	-	66:56:0401001:69	данные отсутствуют
285 2	11.1.2 7	11.1.2 8	132°34.1'	6.0	-	66:56:0401001:69	данные отсутствуют
285 3	11.1.2 8	11.1.2 9	43°13.4'	10.72	-	66:56:0401001:69	данные отсутствуют
285 4	11.1.2 9	11.1.3 0	313°33.5'	5.91	-	66:56:0401001:69	данные отсутствуют
285 5	11.1.3 0	11.1.3 1	43°40.7'	49.67	-	66:56:0401001:69	данные отсутствуют
285 6	11.1.3 1	11.1.3 2	44°16.8'	29.82	-	66:56:0401001:68	Россия, Свердловская область, г. Нижний Тагил, ш. Восточное, дом №38
285 7	11.1.3 2	11.1.3 3	316°25.9'	13.3	-	66:56:0401001:68	Россия, Свердловская область, г. Нижний Тагил, ш. Восточное, дом №38
285 8	11.1.3 3	11.1.3 4	315°57.0'	31.56	-	66:56:0401001:68	Россия, Свердловская область, г. Нижний Тагил, ш. Восточное, дом №38
285 9	11.1.3 4	11.1.3 5	312°26.8'	20.64	-	66:56:0401001:68	Россия, Свердловская область, г. Нижний Тагил, ш. Восточное, дом №38
286 0	11.1.3 5	11.1.3 6	34°27.8'	3.29	-	66:56:0401001:245	dep61-1@yandex.ru, Россия, Свердловская область, г. Нижний Тагил, ш. Восточное, д. 28
286 1	11.1.3 6	11.1.3 7	28°59.5'	21.33	-	66:56:0401001:245	dep61-1@yandex.ru, Россия, Свердловская область, г. Нижний Тагил, ш. Восточное, д. 28
286 2	11.1.3 7	11.1.3 8	30°39.5'	13.85	-	66:56:0401001:245	dep61-1@yandex.ru, Россия, Свердловская область, г. Нижний Тагил, ш. Восточное, д. 28
286 3	11.1.3 8	11.1.3 9	45°20.8'	5.85	-	66:56:0401001:245	dep61-1@yandex.ru, Россия, Свердловская область, г. Нижний Тагил, ш. Восточное, д. 28

полное наименование должности	 ДОКУМЕНТ ПОДПИСАН ЭЛЕКТРОННОЙ ПОДПИСЬЮ	инициалы, фамилия

Земельный участок							
вид объекта недвижимости							
Лист № 169 раздела 3.1		Всего листов раздела 3.1: 225		Всего разделов: 8		Всего листов выписки: 477	
26.10.2022г.							
Кадастровый номер:				66:56:0401001:244			
286 4	11.1.3 9	11.1.4 0	315°0.0'	1.09	-	66:56:0401001:245	dep61-1@yandex.ru, Россия, Свердловская область, г. Нижний Тагил, ш. Восточное, д. 28
286 5	11.1.4 0	11.1.4 1	43°44.5'	71.13	-	66:56:0401001:245	dep61-1@yandex.ru, Россия, Свердловская область, г. Нижний Тагил, ш. Восточное, д. 28
286 6	11.1.4 1	11.1.4 2	136°15.5'	2.57	-	66:56:0401001:245	dep61-1@yandex.ru, Россия, Свердловская область, г. Нижний Тагил, ш. Восточное, д. 28
286 7	11.1.4 2	11.1.4 3	44°52.5'	22.72	-	66:56:0401001:245	dep61-1@yandex.ru, Россия, Свердловская область, г. Нижний Тагил, ш. Восточное, д. 28
286 8	11.1.4 3	11.1.4 4	43°23.9'	24.03	-	66:56:0401001:245	dep61-1@yandex.ru, Россия, Свердловская область, г. Нижний Тагил, ш. Восточное, д. 28
286 9	11.1.4 4	11.1.4 5	43°48.2'	31.15	-	66:56:0401001:245	dep61-1@yandex.ru, Россия, Свердловская область, г. Нижний Тагил, ш. Восточное, д. 28
287 0	11.1.4 5	11.1.4 6	313°20.9'	3.19	-	66:56:0401001:245	dep61-1@yandex.ru, Россия, Свердловская область, г. Нижний Тагил, ш. Восточное, д. 28
287 1	11.1.4 6	11.1.4 7	43°30.4'	43.66	-	66:56:0401001:245	dep61-1@yandex.ru, Россия, Свердловская область, г. Нижний Тагил, ш. Восточное, д. 28
287 2	11.1.4 7	11.1.4 8	134°31.5'	3.41	-	66:56:0401001:245	dep61-1@yandex.ru, Россия, Свердловская область, г. Нижний Тагил, ш. Восточное, д. 28
287 3	11.1.4 8	11.1.4 9	43°45.3'	25.06	-	66:56:0401001:245	dep61-1@yandex.ru, Россия, Свердловская область, г. Нижний Тагил, ш. Восточное, д. 28
287 4	11.1.4 9	11.1.5 0	211°28.2'	5.44	-	66:56:0401001:245	dep61-1@yandex.ru, Россия, Свердловская область, г. Нижний Тагил, ш. Восточное, д. 28
287 5	11.1.5 0	11.1.5 1	212°15.4'	2.66	-	66:56:0401001:245	dep61-1@yandex.ru, Россия, Свердловская область, г. Нижний Тагил, ш. Восточное, д. 28
287 6	11.1.5 1	11.1.5 2	215°34.3'	3.97	-	66:56:0401001:245	dep61-1@yandex.ru, Россия, Свердловская область, г. Нижний Тагил, ш. Восточное, д. 28
287 7	11.1.5 2	11.1.5 3	219°27.7'	4.69	-	66:56:0401001:245	dep61-1@yandex.ru, Россия, Свердловская область, г. Нижний Тагил, ш. Восточное, д. 28
287 8	11.1.5 3	11.1.5 4	221°43.1'	8.4	-	66:56:0401001:245	dep61-1@yandex.ru, Россия, Свердловская область, г. Нижний Тагил, ш. Восточное, д. 28
287 9	11.1.5 4	11.1.5 5	133°39.9'	11.53	-	66:56:0401001:245	dep61-1@yandex.ru, Россия, Свердловская область, г. Нижний Тагил, ш. Восточное, д. 28
288 0	11.1.5 5	11.1.5 6	42°21.5'	10.89	-	66:56:0401001:245	dep61-1@yandex.ru, Россия, Свердловская область, г. Нижний Тагил, ш. Восточное, д. 28


полное наименование должности	 ДОКУМЕНТ ПОДПИСАН ЭЛЕКТРОННОЙ ПОДПИСЬЮ Сертификат: 64575127400433833109200328139839306360 Владелец: ФЕДЕРАЛЬНАЯ СЛУЖБА ГОСУДАРСТВЕННОЙ РЕГИСТРАЦИИ, КАДАСТРА И КАРТОГРАФИИ Действителен: с 17.05.2022 по 10.08.2023	инициалы, фамилия

Земельный участок									
вид объекта недвижимости									
Лист № 170 раздела 3.1			Всего листов раздела 3.1: 225			Всего разделов: 8		Всего листов выписки: 477	
26.10.2022г.									
Кадастровый номер:						66:56:0401001:244			
288 1	11.1.5 6	11.1.5 7	36°23.5'	7.65	-	66:56:0401001:245	dep61-1@yandex.ru, Россия, Свердловская область, г. Нижний Тагил, ш. Восточное, д. 28		
288 2	11.1.5 7	11.1.5 8	31°30.2'	22.6	-	66:56:0401001:245	dep61-1@yandex.ru, Россия, Свердловская область, г. Нижний Тагил, ш. Восточное, д. 28		
288 3	11.1.5 8	11.1.5 9	31°34.0'	5.54	-	66:56:0401001:245	dep61-1@yandex.ru, Россия, Свердловская область, г. Нижний Тагил, ш. Восточное, д. 28		
288 4	11.1.5 9	11.1.6 0	33°45.7'	11.25	-	66:56:0401001:245	dep61-1@yandex.ru, Россия, Свердловская область, г. Нижний Тагил, ш. Восточное, д. 28		
288 5	11.1.6 0	11.1.6 1	37°48.1'	51.02	-	66:56:0401001:245	dep61-1@yandex.ru, Россия, Свердловская область, г. Нижний Тагил, ш. Восточное, д. 28		
288 6	11.1.6 1	11.1.6 2	39°49.4'	19.99	-	66:56:0401001:245	dep61-1@yandex.ru, Россия, Свердловская область, г. Нижний Тагил, ш. Восточное, д. 28		
288 7	11.1.6 2	11.1.6 3	39°0.3'	35.27	-	66:56:0401001:245	dep61-1@yandex.ru, Россия, Свердловская область, г. Нижний Тагил, ш. Восточное, д. 28		
288 8	11.1.6 3	11.1.6 4	38°29.2'	16.08	-	66:56:0401001:245	dep61-1@yandex.ru, Россия, Свердловская область, г. Нижний Тагил, ш. Восточное, д. 28		
288 9	11.1.6 4	11.1.6 5	40°5.9'	30.21	-	66:56:0401001:245	dep61-1@yandex.ru, Россия, Свердловская область, г. Нижний Тагил, ш. Восточное, д. 28		
289 0	11.1.6 5	11.1.6 6	42°21.6'	17.96	-	66:56:0401001:245	dep61-1@yandex.ru, Россия, Свердловская область, г. Нижний Тагил, ш. Восточное, д. 28		
289 1	11.1.6 6	11.1.6 7	44°4.3'	23.13	-	66:56:0401001:245	dep61-1@yandex.ru, Россия, Свердловская область, г. Нижний Тагил, ш. Восточное, д. 28		
289 2	11.1.6 7	11.1.1	56°11.1'	27.89	-	66:56:0401001:245	dep61-1@yandex.ru, Россия, Свердловская область, г. Нижний Тагил, ш. Восточное, д. 28		
289 3	12.1.1	12.1.2	64°8.2'	4.75	-	66:56:0401001:245	dep61-1@yandex.ru, Россия, Свердловская область, г. Нижний Тагил, ш. Восточное, д. 28		
289 4	12.1.2	12.1.3	66°55.6'	30.85	-	66:56:0401001:245	dep61-1@yandex.ru, Россия, Свердловская область, г. Нижний Тагил, ш. Восточное, д. 28		
289 5	12.1.3	12.1.4	69°6.1'	56.35	-	66:56:0401001:245	dep61-1@yandex.ru, Россия, Свердловская область, г. Нижний Тагил, ш. Восточное, д. 28		
289 6	12.1.4	12.1.5	69°5.5'	6.08	-	66:56:0401001:245	dep61-1@yandex.ru, Россия, Свердловская область, г. Нижний Тагил, ш. Восточное, д. 28		
289 7	12.1.5	12.1.6	69°0.8'	29.9	-	66:56:0401001:245	dep61-1@yandex.ru, Россия, Свердловская область, г. Нижний Тагил, ш. Восточное, д. 28		


полное наименование должности	 ДОКУМЕНТ ПОДПИСАН ЭЛЕКТРОННОЙ ПОДПИСЬЮ	инициалы, фамилия
-------------------------------	-------------------------------------------------------------------------------------------------------------------------------	-------------------

Сертификат: 64575127400433833109200328139839306360
 Владелец: ФЕДЕРАЛЬНАЯ СЛУЖБА ГОСУДАРСТВЕННОЙ
 РЕГИСТРАЦИИ, КАДАСТРА И КАРТОГРАФИИ
 Действителен: с 17.05.2022 по 10.08.2023


Земельный участок							
вид объекта недвижимости							
Лист № 171 раздела 3.1		Всего листов раздела 3.1: 225		Всего разделов: 8		Всего листов выписки: 477	
26.10.2022г.							
Кадастровый номер:				66:56:0401001:244			
289 8	12.1.6	12.1.7	74°43.8'	10.14	-	66:56:0401001:245	dep61-1@yandex.ru, Россия, Свердловская область, г. Нижний Тагил, ш. Восточное, д. 28
289 9	12.1.7	12.1.8	74°42.7'	21.2	-	66:56:0401001:245	dep61-1@yandex.ru, Россия, Свердловская область, г. Нижний Тагил, ш. Восточное, д. 28
290 0	12.1.8	12.1.9	76°5.2'	38.43	-	66:56:0401001:245	dep61-1@yandex.ru, Россия, Свердловская область, г. Нижний Тагил, ш. Восточное, д. 28
290 1	12.1.9	12.1.1 0	74°41.8'	49.03	-	66:56:0401001:245	dep61-1@yandex.ru, Россия, Свердловская область, г. Нижний Тагил, ш. Восточное, д. 28
290 2	12.1.1 0	12.1.1 1	75°25.6'	31.28	-	66:56:0401001:245	dep61-1@yandex.ru, Россия, Свердловская область, г. Нижний Тагил, ш. Восточное, д. 28
290 3	12.1.1 1	12.1.1 2	241°33.8'	20.81	-	66:56:0401001:245	dep61-1@yandex.ru, Россия, Свердловская область, г. Нижний Тагил, ш. Восточное, д. 28
290 4	12.1.1 2	12.1.1 3	232°59.4'	19.59	-	66:56:0401001:245	dep61-1@yandex.ru, Россия, Свердловская область, г. Нижний Тагил, ш. Восточное, д. 28
290 5	12.1.1 3	12.1.1 4	226°28.2'	20.95	-	66:56:0401001:245	dep61-1@yandex.ru, Россия, Свердловская область, г. Нижний Тагил, ш. Восточное, д. 28
290 6	12.1.1 4	12.1.1 5	223°31.7'	25.6	-	66:56:0401001:245	dep61-1@yandex.ru, Россия, Свердловская область, г. Нижний Тагил, ш. Восточное, д. 28
290 7	12.1.1 5	12.1.1 6	224°41.3'	18.19	-	66:56:0401001:245	dep61-1@yandex.ru, Россия, Свердловская область, г. Нижний Тагил, ш. Восточное, д. 28
290 8	12.1.1 6	12.1.1 7	223°19.1'	23.13	-	66:56:0401001:245	dep61-1@yandex.ru, Россия, Свердловская область, г. Нижний Тагил, ш. Восточное, д. 28
290 9	12.1.1 7	12.1.1 8	134°19.4'	11.38	-	66:56:0401001:245	dep61-1@yandex.ru, Россия, Свердловская область, г. Нижний Тагил, ш. Восточное, д. 28
291 0	12.1.1 8	12.1.1 9	44°10.4'	26.96	-	66:56:0401001:245	dep61-1@yandex.ru, Россия, Свердловская область, г. Нижний Тагил, ш. Восточное, д. 28
291 1	12.1.1 9	12.1.2 0	315°0.0'	1.44	-	66:56:0401001:245	dep61-1@yandex.ru, Россия, Свердловская область, г. Нижний Тагил, ш. Восточное, д. 28
291 2	12.1.2 0	12.1.2 1	43°18.5'	5.51	-	66:56:0401001:245	dep61-1@yandex.ru, Россия, Свердловская область, г. Нижний Тагил, ш. Восточное, д. 28
291 3	12.1.2 1	12.1.2 2	131°47.5'	1.52	-	66:56:0401001:245	dep61-1@yandex.ru, Россия, Свердловская область, г. Нижний Тагил, ш. Восточное, д. 28
291 4	12.1.2 2	12.1.2 3	44°4.9'	47.65	-	66:56:0401001:245	dep61-1@yandex.ru, Россия, Свердловская область, г. Нижний Тагил, ш. Восточное, д. 28

полное наименование должности	 ДОКУМЕНТ ПОДПИСАН ЭЛЕКТРОННОЙ ПОДПИСЬЮ	инициалы, фамилия

Земельный участок									
вид объекта недвижимости									
Лист № 172 раздела 3.1			Всего листов раздела 3.1: 225			Всего разделов: 8		Всего листов выписки: 477	
26.10.2022г.									
Кадастровый номер:						66:56:0401001:244			
291 5	12.1.2 3	12.1.2 4	48°29.8'	6.26	-	66:56:0401001:245	dep61-1@yandex.ru, Россия, Свердловская область, г. Нижний Тагил, ш. Восточное, д. 28		
291 6	12.1.2 4	12.1.2 5	44°16.9'	25.92	-	66:56:0401001:245	dep61-1@yandex.ru, Россия, Свердловская область, г. Нижний Тагил, ш. Восточное, д. 28		
291 7	12.1.2 5	12.1.2 6	74°2.9'	25.03	-	66:56:0401001:245	dep61-1@yandex.ru, Россия, Свердловская область, г. Нижний Тагил, ш. Восточное, д. 28		
291 8	12.1.2 6	12.1.2 7	63°40.9'	48.99	-	66:56:0401001:245	dep61-1@yandex.ru, Россия, Свердловская область, г. Нижний Тагил, ш. Восточное, д. 28		
291 9	12.1.2 7	12.1.2 8	63°17.5'	19.6	-	66:56:0401001:245	dep61-1@yandex.ru, Россия, Свердловская область, г. Нижний Тагил, ш. Восточное, д. 28		
292 0	12.1.2 8	12.1.2 9	64°6.1'	21.15	-	66:56:0401001:245	dep61-1@yandex.ru, Россия, Свердловская область, г. Нижний Тагил, ш. Восточное, д. 28		
292 1	12.1.2 9	12.1.3 0	63°39.0'	28.59	-	66:56:0401001:245	dep61-1@yandex.ru, Россия, Свердловская область, г. Нижний Тагил, ш. Восточное, д. 28		
292 2	12.1.3 0	12.1.3 1	64°12.4'	32.2	-	66:56:0401001:245	dep61-1@yandex.ru, Россия, Свердловская область, г. Нижний Тагил, ш. Восточное, д. 28		
292 3	12.1.3 1	12.1.3 2	62°48.8'	22.24	-	66:56:0401001:245	dep61-1@yandex.ru, Россия, Свердловская область, г. Нижний Тагил, ш. Восточное, д. 28		
292 4	12.1.3 2	12.1.3 3	225°0.7'	32.87	-	66:56:0401001:245	dep61-1@yandex.ru, Россия, Свердловская область, г. Нижний Тагил, ш. Восточное, д. 28		
292 5	12.1.3 3	12.1.3 4	223°32.8'	74.4	-	66:56:0401001:245	dep61-1@yandex.ru, Россия, Свердловская область, г. Нижний Тагил, ш. Восточное, д. 28		
292 6	12.1.3 4	12.1.3 5	223°38.8'	47.58	-	66:56:0401001:245	dep61-1@yandex.ru, Россия, Свердловская область, г. Нижний Тагил, ш. Восточное, д. 28		
292 7	12.1.3 5	12.1.3 6	223°35.6'	35.42	-	66:56:0401001:245	dep61-1@yandex.ru, Россия, Свердловская область, г. Нижний Тагил, ш. Восточное, д. 28		
292 8	12.1.3 6	12.1.3 7	223°12.1'	17.57	-	66:56:0401001:245	dep61-1@yandex.ru, Россия, Свердловская область, г. Нижний Тагил, ш. Восточное, д. 28		
292 9	12.1.3 7	12.1.3 8	133°19.5'	11.37	-	66:56:0401001:245	dep61-1@yandex.ru, Россия, Свердловская область, г. Нижний Тагил, ш. Восточное, д. 28		
293 0	12.1.3 8	12.1.3 9	43°37.3'	77.91	-	66:56:0401001:245	dep61-1@yandex.ru, Россия, Свердловская область, г. Нижний Тагил, ш. Восточное, д. 28		
293 1	12.1.3 9	12.1.4 0	43°21.2'	35.21	-	66:56:0401001:245	dep61-1@yandex.ru, Россия, Свердловская область, г. Нижний Тагил, ш. Восточное, д. 28		

полное наименование должности		инициалы, фамилия
	ДОКУМЕНТ ПОДПИСАН ЭЛЕКТРОННОЙ ПОДПИСЬЮ	
Сертификат: 64575127400433833109200328139839306360 Владелец: ФЕДЕРАЛЬНАЯ СЛУЖБА ГОСУДАРСТВЕННОЙ РЕГИСТРАЦИИ, КАДАСТРА И КАРТОГРАФИИ Действителен: с 17.05.2022 по 10.08.2023		


Земельный участок							
вид объекта недвижимости							
Лист № 173 раздела 3.1		Всего листов раздела 3.1: 225		Всего разделов: 8		Всего листов выписки: 477	
26.10.2022г.							
Кадастровый номер:				66:56:0401001:244			
293 2	12.1.4 0	12.1.4 1	35°2.0'	18.92	-	66:56:0401001:245	dep61-1@yandex.ru, Россия, Свердловская область, г. Нижний Тагил, ш. Восточное, д. 28
293 3	12.1.4 1	12.1.4 2	44°55.6'	5.58	-	66:56:0401001:245	dep61-1@yandex.ru, Россия, Свердловская область, г. Нижний Тагил, ш. Восточное, д. 28
293 4	12.1.4 2	12.1.4 3	56°23.2'	12.39	-	66:56:0401001:245	dep61-1@yandex.ru, Россия, Свердловская область, г. Нижний Тагил, ш. Восточное, д. 28
293 5	12.1.4 3	12.1.4 4	44°38.5'	56.6	-	66:56:0401001:245	dep61-1@yandex.ru, Россия, Свердловская область, г. Нижний Тагил, ш. Восточное, д. 28
293 6	12.1.4 4	12.1.4 5	53°49.3'	43.81	-	66:56:0401001:245	dep61-1@yandex.ru, Россия, Свердловская область, г. Нижний Тагил, ш. Восточное, д. 28
293 7	12.1.4 5	12.1.4 6	57°43.2'	30.99	-	66:56:0401001:245	dep61-1@yandex.ru, Россия, Свердловская область, г. Нижний Тагил, ш. Восточное, д. 28
293 8	12.1.4 6	12.1.4 7	64°39.1'	8.22	-	66:56:0401001:245	dep61-1@yandex.ru, Россия, Свердловская область, г. Нижний Тагил, ш. Восточное, д. 28
293 9	12.1.4 7	12.1.4 8	63°43.7'	6.98	-	66:56:0401001:245	dep61-1@yandex.ru, Россия, Свердловская область, г. Нижний Тагил, ш. Восточное, д. 28
294 0	12.1.4 8	12.1.4 9	228°33.7'	13.66	-	66:56:0401001:245	dep61-1@yandex.ru, Россия, Свердловская область, г. Нижний Тагил, ш. Восточное, д. 28
294 1	12.1.4 9	12.1.5 0	225°32.7'	28.24	-	66:56:0401001:245	dep61-1@yandex.ru, Россия, Свердловская область, г. Нижний Тагил, ш. Восточное, д. 28
294 2	12.1.5 0	12.1.5 1	132°43.9'	9.11	-	66:56:0401001:245	dep61-1@yandex.ru, Россия, Свердловская область, г. Нижний Тагил, ш. Восточное, д. 28
294 3	12.1.5 1	12.1.5 2	42°40.6'	12.04	-	66:56:0401001:245	dep61-1@yandex.ru, Россия, Свердловская область, г. Нижний Тагил, ш. Восточное, д. 28
294 4	12.1.5 2	12.1.5 3	44°12.0'	12.67	-	66:56:0401001:245	dep61-1@yandex.ru, Россия, Свердловская область, г. Нижний Тагил, ш. Восточное, д. 28
294 5	12.1.5 3	12.1.5 4	56°39.4'	32.09	-	66:56:0401001:245	dep61-1@yandex.ru, Россия, Свердловская область, г. Нижний Тагил, ш. Восточное, д. 28
294 6	12.1.5 4	12.1.5 5	60°15.1'	25.7	-	66:56:0401001:245	dep61-1@yandex.ru, Россия, Свердловская область, г. Нижний Тагил, ш. Восточное, д. 28
294 7	12.1.5 5	12.1.5 6	63°17.3'	33.19	-	66:56:0401001:245	dep61-1@yandex.ru, Россия, Свердловская область, г. Нижний Тагил, ш. Восточное, д. 28
294 8	12.1.5 6	12.1.5 7	76°55.7'	7.78	-	66:56:0401001:245	dep61-1@yandex.ru, Россия, Свердловская область, г. Нижний Тагил, ш. Восточное, д. 28

полное наименование должности	 ДОКУМЕНТ ПОДПИСАН ЭЛЕКТРОННОЙ ПОДПИСЬЮ	инициалы, фамилия


Земельный участок							
вид объекта недвижимости							
Лист № 174 раздела 3.1		Всего листов раздела 3.1: 225		Всего разделов: 8		Всего листов выписки: 477	
26.10.2022г.							
Кадастровый номер:				66:56:0401001:244			
294 9	12.1.5 7	12.1.5 8	70°11.7'	56.61	-	66:56:0401001:245	der61-1@yandex.ru, Россия, Свердловская область, г. Нижний Тагил, ш. Восточное, д. 28
295 0	12.1.5 8	12.1.5 9	70°42.7'	49.04	-	66:56:0401001:245	der61-1@yandex.ru, Россия, Свердловская область, г. Нижний Тагил, ш. Восточное, д. 28
295 1	12.1.5 9	12.1.6 0	70°2.2'	28.82	-	66:56:0401001:245	der61-1@yandex.ru, Россия, Свердловская область, г. Нижний Тагил, ш. Восточное, д. 28
295 2	12.1.6 0	12.1.6 1	62°8.3'	18.0	-	66:56:0401001:245	der61-1@yandex.ru, Россия, Свердловская область, г. Нижний Тагил, ш. Восточное, д. 28
295 3	12.1.6 1	12.1.6 2	223°22.2'	7.46	-	66:56:0401001:245	der61-1@yandex.ru, Россия, Свердловская область, г. Нижний Тагил, ш. Восточное, д. 28
295 4	12.1.6 2	12.1.6 3	223°28.4'	30.25	-	66:56:0401001:245	der61-1@yandex.ru, Россия, Свердловская область, г. Нижний Тагил, ш. Восточное, д. 28
295 5	12.1.6 3	12.1.6 4	224°6.8'	57.98	-	66:56:0401001:245	der61-1@yandex.ru, Россия, Свердловская область, г. Нижний Тагил, ш. Восточное, д. 28
295 6	12.1.6 4	12.1.6 5	223°2.1'	26.82	-	66:56:0401001:245	der61-1@yandex.ru, Россия, Свердловская область, г. Нижний Тагил, ш. Восточное, д. 28
295 7	12.1.6 5	12.1.6 6	223°38.6'	55.87	-	66:56:0401001:245	der61-1@yandex.ru, Россия, Свердловская область, г. Нижний Тагил, ш. Восточное, д. 28
295 8	12.1.6 6	12.1.6 7	224°4.4'	12.68	-	66:56:0401001:245	der61-1@yandex.ru, Россия, Свердловская область, г. Нижний Тагил, ш. Восточное, д. 28
295 9	12.1.6 7	12.1.6 8	238°38.3'	9.9	-	66:56:0401001:245	der61-1@yandex.ru, Россия, Свердловская область, г. Нижний Тагил, ш. Восточное, д. 28
296 0	12.1.6 8	12.1.6 9	221°51.3'	5.8	-	66:56:0401001:245	der61-1@yandex.ru, Россия, Свердловская область, г. Нижний Тагил, ш. Восточное, д. 28
296 1	12.1.6 9	12.1.7 0	211°53.6'	12.47	-	66:56:0401001:245	der61-1@yandex.ru, Россия, Свердловская область, г. Нижний Тагил, ш. Восточное, д. 28
296 2	12.1.7 0	12.1.7 1	228°55.7'	31.99	-	66:56:0401001:245	der61-1@yandex.ru, Россия, Свердловская область, г. Нижний Тагил, ш. Восточное, д. 28
296 3	12.1.7 1	12.1.7 2	229°35.5'	28.09	-	66:56:0401001:245	der61-1@yandex.ru, Россия, Свердловская область, г. Нижний Тагил, ш. Восточное, д. 28
296 4	12.1.7 2	12.1.7 3	231°2.6'	18.4	-	66:56:0401001:245	der61-1@yandex.ru, Россия, Свердловская область, г. Нижний Тагил, ш. Восточное, д. 28
296 5	12.1.7 3	12.1.7 4	231°30.3'	26.03	-	66:56:0401001:245	der61-1@yandex.ru, Россия, Свердловская область, г. Нижний Тагил, ш. Восточное, д. 28

полное наименование должности	 ДОКУМЕНТ ПОДПИСАН ЭЛЕКТРОННОЙ ПОДПИСЬЮ	инициалы, фамилия


Земельный участок							
вид объекта недвижимости							
Лист № 175 раздела 3.1		Всего листов раздела 3.1: 225		Всего разделов: 8		Всего листов выписки: 477	
26.10.2022г.							
Кадастровый номер:				66:56:0401001:244			
296 6	12.1.7 4	12.1.7 5	231°55.0'	23.72	-	66:56:0401001:245	dep61-1@yandex.ru, Россия, Свердловская область, г. Нижний Тагил, ш. Восточное, д. 28
296 7	12.1.7 5	12.1.7 6	233°8.3'	37.51	-	66:56:0401001:245	dep61-1@yandex.ru, Россия, Свердловская область, г. Нижний Тагил, ш. Восточное, д. 28
296 8	12.1.7 6	12.1.7 7	233°5.2'	12.87	-	66:56:0401001:245	dep61-1@yandex.ru, Россия, Свердловская область, г. Нижний Тагил, ш. Восточное, д. 28
296 9	12.1.7 7	12.1.7 8	142°14.2'	11.79	-	66:56:0401001:245	dep61-1@yandex.ru, Россия, Свердловская область, г. Нижний Тагил, ш. Восточное, д. 28
297 0	12.1.7 8	12.1.7 9	223°40.6'	14.08	-	66:56:0401001:245	dep61-1@yandex.ru, Россия, Свердловская область, г. Нижний Тагил, ш. Восточное, д. 28
297 1	12.1.7 9	12.1.8 0	132°30.6'	12.21	-	66:56:0401001:245	dep61-1@yandex.ru, Россия, Свердловская область, г. Нижний Тагил, ш. Восточное, д. 28
297 2	12.1.8 0	12.1.8 1	224°14.7'	13.96	-	66:56:0401001:245	dep61-1@yandex.ru, Россия, Свердловская область, г. Нижний Тагил, ш. Восточное, д. 28
297 3	12.1.8 1	12.1.8 2	133°20.3'	11.7	-	66:56:0401001:245	dep61-1@yandex.ru, Россия, Свердловская область, г. Нижний Тагил, ш. Восточное, д. 28
297 4	12.1.8 2	12.1.8 3	43°10.1'	35.84	-	66:56:0401001:245	dep61-1@yandex.ru, Россия, Свердловская область, г. Нижний Тагил, ш. Восточное, д. 28
297 5	12.1.8 3	12.1.8 4	43°20.9'	19.38	-	66:56:0401001:245	dep61-1@yandex.ru, Россия, Свердловская область, г. Нижний Тагил, ш. Восточное, д. 28
297 6	12.1.8 4	12.1.8 5	35°21.4'	13.63	-	66:56:0401001:245	dep61-1@yandex.ru, Россия, Свердловская область, г. Нижний Тагил, ш. Восточное, д. 28
297 7	12.1.8 5	12.1.8 6	43°53.2'	24.38	-	66:56:0401001:245	dep61-1@yandex.ru, Россия, Свердловская область, г. Нижний Тагил, ш. Восточное, д. 28
297 8	12.1.8 6	12.1.8 7	51°17.9'	12.89	-	66:56:0401001:245	dep61-1@yandex.ru, Россия, Свердловская область, г. Нижний Тагил, ш. Восточное, д. 28
297 9	12.1.8 7	12.1.8 8	43°38.9'	47.98	-	66:56:0401001:245	dep61-1@yandex.ru, Россия, Свердловская область, г. Нижний Тагил, ш. Восточное, д. 28
298 0	12.1.8 8	12.1.8 9	30°24.2'	17.57	-	66:56:0401001:245	dep61-1@yandex.ru, Россия, Свердловская область, г. Нижний Тагил, ш. Восточное, д. 28
298 1	12.1.8 9	12.1.9 0	43°59.7'	11.29	-	66:56:0401001:245	dep61-1@yandex.ru, Россия, Свердловская область, г. Нижний Тагил, ш. Восточное, д. 28
298 2	12.1.9 0	12.1.9 1	53°18.7'	24.7	-	66:56:0401001:245	dep61-1@yandex.ru, Россия, Свердловская область, г. Нижний Тагил, ш. Восточное, д. 28

полное наименование должности	 ДОКУМЕНТ ПОДПИСАН ЭЛЕКТРОННОЙ ПОДПИСЬЮ	инициалы, фамилия

Земельный участок							
вид объекта недвижимости							
Лист № 176 раздела 3.1		Всего листов раздела 3.1: 225		Всего разделов: 8		Всего листов выписки: 477	
26.10.2022г.							
Кадастровый номер:				66:56:0401001:244			
298 3	12.1.9 1	12.1.9 2	43°42.2'	46.24	-	66:56:0401001:245	dep61-1@yandex.ru, Россия, Свердловская область, г. Нижний Тагил, ш. Восточное, д. 28
298 4	12.1.9 2	12.1.9 3	43°32.2'	24.93	-	66:56:0401001:245	dep61-1@yandex.ru, Россия, Свердловская область, г. Нижний Тагил, ш. Восточное, д. 28
298 5	12.1.9 3	12.1.9 4	43°30.4'	42.59	-	66:56:0401001:245	dep61-1@yandex.ru, Россия, Свердловская область, г. Нижний Тагил, ш. Восточное, д. 28
298 6	12.1.9 4	12.1.9 5	43°28.0'	24.06	-	66:56:0401001:245	dep61-1@yandex.ru, Россия, Свердловская область, г. Нижний Тагил, ш. Восточное, д. 28
298 7	12.1.9 5	12.1.9 6	44°6.2'	48.8	-	66:56:0401001:245	dep61-1@yandex.ru, Россия, Свердловская область, г. Нижний Тагил, ш. Восточное, д. 28
298 8	12.1.9 6	12.1.9 7	43°27.5'	6.57	-	66:56:0401001:245	dep61-1@yandex.ru, Россия, Свердловская область, г. Нижний Тагил, ш. Восточное, д. 28
298 9	12.1.9 7	12.1.9 8	313°38.2'	2.97	-	66:56:0401001:245	dep61-1@yandex.ru, Россия, Свердловская область, г. Нижний Тагил, ш. Восточное, д. 28
299 0	12.1.9 8	12.1.9 9	44°2.5'	3.38	-	66:56:0401001:245	dep61-1@yandex.ru, Россия, Свердловская область, г. Нижний Тагил, ш. Восточное, д. 28
299 1	12.1.9 9	12.1.1 00	133°37.4'	2.94	-	66:56:0401001:245	dep61-1@yandex.ru, Россия, Свердловская область, г. Нижний Тагил, ш. Восточное, д. 28
299 2	12.1.1 00	12.1.1 01	43°29.0'	38.76	-	66:56:0401001:245	dep61-1@yandex.ru, Россия, Свердловская область, г. Нижний Тагил, ш. Восточное, д. 28
299 3	12.1.1 01	12.1.1 02	43°35.6'	14.11	-	66:56:0401001:245	dep61-1@yandex.ru, Россия, Свердловская область, г. Нижний Тагил, ш. Восточное, д. 28
299 4	12.1.1 02	12.1.1 03	312°55.4'	3.32	-	66:56:0401001:245	dep61-1@yandex.ru, Россия, Свердловская область, г. Нижний Тагил, ш. Восточное, д. 28
299 5	12.1.1 03	12.1.1 04	42°7.9'	3.53	-	66:56:0401001:245	dep61-1@yandex.ru, Россия, Свердловская область, г. Нижний Тагил, ш. Восточное, д. 28
299 6	12.1.1 04	12.1.1 05	132°15.7'	3.41	-	66:56:0401001:245	dep61-1@yandex.ru, Россия, Свердловская область, г. Нижний Тагил, ш. Восточное, д. 28
299 7	12.1.1 05	12.1.1 06	43°34.6'	41.29	-	66:56:0401001:245	dep61-1@yandex.ru, Россия, Свердловская область, г. Нижний Тагил, ш. Восточное, д. 28
299 8	12.1.1 06	12.1.1 07	46°8.8'	15.2	-	66:56:0401001:245	dep61-1@yandex.ru, Россия, Свердловская область, г. Нижний Тагил, ш. Восточное, д. 28
299 9	12.1.1 07	12.1.1 08	44°18.1'	6.39	-	66:56:0401001:245	dep61-1@yandex.ru, Россия, Свердловская область, г. Нижний Тагил, ш. Восточное, д. 28


полное наименование должности		ДОКУМЕНТ ПОДПИСАН	инициалы, фамилия
		ЭЛЕКТРОННОЙ ПОДПИСЬЮ	
Сертификат: 64575127400433833109200328139839306360 Владелец: ФЕДЕРАЛЬНАЯ СЛУЖБА ГОСУДАРСТВЕННОЙ РЕГИСТРАЦИИ, КАДАСТРА И КАРТОГРАФИИ Действителен: с 17.05.2022 по 10.08.2023			

Земельный участок							
вид объекта недвижимости							
Лист № 177 раздела 3.1		Всего листов раздела 3.1: 225		Всего разделов: 8		Всего листов выписки: 477	
26.10.2022г.							
Кадастровый номер:				66:56:0401001:244			
300 0	12.1.1 08	12.1.1 09	50°48.8'	8.17	-	66:56:0401001:245	dep61-1@yandex.ru, Россия, Свердловская область, г. Нижний Тагил, ш. Восточное, д. 28
300 1	12.1.1 09	12.1.1 10	54°12.2'	11.1	-	66:56:0401001:245	dep61-1@yandex.ru, Россия, Свердловская область, г. Нижний Тагил, ш. Восточное, д. 28
300 2	12.1.1 10	12.1.1 11	56°47.9'	7.82	-	66:56:0401001:245	dep61-1@yandex.ru, Россия, Свердловская область, г. Нижний Тагил, ш. Восточное, д. 28
300 3	12.1.1 11	12.1.1 12	60°29.2'	9.22	-	66:56:0401001:245	dep61-1@yandex.ru, Россия, Свердловская область, г. Нижний Тагил, ш. Восточное, д. 28
300 4	12.1.1 12	12.1.1 13	61°54.7'	10.43	-	66:56:0401001:245	dep61-1@yandex.ru, Россия, Свердловская область, г. Нижний Тагил, ш. Восточное, д. 28
300 5	12.1.1 13	12.1.1 14	69°25.7'	8.82	-	66:56:0401001:245	dep61-1@yandex.ru, Россия, Свердловская область, г. Нижний Тагил, ш. Восточное, д. 28
300 6	12.1.1 14	12.1.1 15	69°2.9'	15.77	-	66:56:0401001:245	dep61-1@yandex.ru, Россия, Свердловская область, г. Нижний Тагил, ш. Восточное, д. 28
300 7	12.1.1 15	12.1.1 16	69°59.5'	11.87	-	66:56:0401001:245	dep61-1@yandex.ru, Россия, Свердловская область, г. Нижний Тагил, ш. Восточное, д. 28
300 8	12.1.1 16	12.1.1 17	78°22.3'	14.83	-	66:56:0401001:245	dep61-1@yandex.ru, Россия, Свердловская область, г. Нижний Тагил, ш. Восточное, д. 28
300 9	12.1.1 17	12.1.1 18	249°54.9'	3.84	-	66:56:0401001:245	dep61-1@yandex.ru, Россия, Свердловская область, г. Нижний Тагил, ш. Восточное, д. 28
301 0	12.1.1 18	12.1.1 19	241°9.8'	15.57	-	66:56:0401001:245	dep61-1@yandex.ru, Россия, Свердловская область, г. Нижний Тагил, ш. Восточное, д. 28
301 1	12.1.1 19	12.1.1 20	233°51.2'	18.7	-	66:56:0401001:245	dep61-1@yandex.ru, Россия, Свердловская область, г. Нижний Тагил, ш. Восточное, д. 28
301 2	12.1.1 20	12.1.1 21	230°19.3'	18.9	-	66:56:0401001:245	dep61-1@yandex.ru, Россия, Свердловская область, г. Нижний Тагил, ш. Восточное, д. 28
301 3	12.1.1 21	12.1.1 22	226°32.9'	17.01	-	66:56:0401001:245	dep61-1@yandex.ru, Россия, Свердловская область, г. Нижний Тагил, ш. Восточное, д. 28
301 4	12.1.1 22	12.1.1 23	231°18.7'	9.13	-	66:56:0401001:245	dep61-1@yandex.ru, Россия, Свердловская область, г. Нижний Тагил, ш. Восточное, д. 28
301 5	12.1.1 23	12.1.1 24	223°11.9'	154.6	-	66:56:0401001:245	dep61-1@yandex.ru, Россия, Свердловская область, г. Нижний Тагил, ш. Восточное, д. 28
301 6	12.1.1 24	12.1.1 25	135°18.1'	12.13	-	66:56:0401001:245	dep61-1@yandex.ru, Россия, Свердловская область, г. Нижний Тагил, ш. Восточное, д. 28

полное наименование должности	 ДОКУМЕНТ ПОДПИСАН ЭЛЕКТРОННОЙ ПОДПИСЬЮ	инициалы, фамилия
-------------------------------	-------------------------------------------------------------------------------------------------------------------------------	-------------------


Сертификат: 64575127400433833109200328139839306360
 Владелец: ФЕДЕРАЛЬНАЯ СЛУЖБА ГОСУДАРСТВЕННОЙ
 РЕГИСТРАЦИИ, КАДАСТРА И КАРТОГРАФИИ
 Действителен: с 17.05.2022 по 10.08.2023

Земельный участок							
вид объекта недвижимости							
Лист № 178 раздела 3.1		Всего листов раздела 3.1: 225		Всего разделов: 8		Всего листов выписки: 477	
26.10.2022г.							
Кадастровый номер:				66:56:0401001:244			
301 7	12.1.1 25	12.1.1 26	43°55.2'	22.88	-	66:56:0401001:245	dep61-1@yandex.ru, Россия, Свердловская область, г. Нижний Тагил, ш. Восточное, д. 28
301 8	12.1.1 26	12.1.1 27	41°59.5'	16.58	-	66:56:0401001:245	dep61-1@yandex.ru, Россия, Свердловская область, г. Нижний Тагил, ш. Восточное, д. 28
301 9	12.1.1 27	12.1.1 28	43°2.0'	19.78	-	66:56:0401001:245	dep61-1@yandex.ru, Россия, Свердловская область, г. Нижний Тагил, ш. Восточное, д. 28
302 0	12.1.1 28	12.1.1 29	44°16.4'	18.41	-	66:56:0401001:245	dep61-1@yandex.ru, Россия, Свердловская область, г. Нижний Тагил, ш. Восточное, д. 28
302 1	12.1.1 29	12.1.1 30	43°14.9'	42.56	-	66:56:0401001:245	dep61-1@yandex.ru, Россия, Свердловская область, г. Нижний Тагил, ш. Восточное, д. 28
302 2	12.1.1 30	12.1.1 31	43°36.7'	39.13	-	66:56:0401001:245	dep61-1@yandex.ru, Россия, Свердловская область, г. Нижний Тагил, ш. Восточное, д. 28
302 3	12.1.1 31	12.1.1 32	47°27.4'	27.55	-	66:56:0401001:245	dep61-1@yandex.ru, Россия, Свердловская область, г. Нижний Тагил, ш. Восточное, д. 28
302 4	12.1.1 32	12.1.1 33	51°59.6'	23.58	-	66:56:0401001:245	dep61-1@yandex.ru, Россия, Свердловская область, г. Нижний Тагил, ш. Восточное, д. 28
302 5	12.1.1 33	12.1.1 34	61°6.1'	20.75	-	66:56:0401001:245	dep61-1@yandex.ru, Россия, Свердловская область, г. Нижний Тагил, ш. Восточное, д. 28
302 6	12.1.1 34	12.1.1 35	67°11.8'	21.13	-	66:56:0401001:245	dep61-1@yandex.ru, Россия, Свердловская область, г. Нижний Тагил, ш. Восточное, д. 28
302 7	12.1.1 35	12.1.1 36	71°8.6'	25.8	-	66:56:0401001:245	dep61-1@yandex.ru, Россия, Свердловская область, г. Нижний Тагил, ш. Восточное, д. 28
302 8	12.1.1 36	12.1.1 37	83°52.2'	16.86	-	66:56:0401001:245	dep61-1@yandex.ru, Россия, Свердловская область, г. Нижний Тагил, ш. Восточное, д. 28
302 9	12.1.1 37	12.1.1 38	227°35.3'	19.26	-	66:56:0401001:245	dep61-1@yandex.ru, Россия, Свердловская область, г. Нижний Тагил, ш. Восточное, д. 28
303 0	12.1.1 38	12.1.1 39	224°39.8'	37.3	-	66:56:0401001:245	dep61-1@yandex.ru, Россия, Свердловская область, г. Нижний Тагил, ш. Восточное, д. 28
303 1	12.1.1 39	12.1.1 40	223°45.4'	19.23	-	66:56:0401001:245	dep61-1@yandex.ru, Россия, Свердловская область, г. Нижний Тагил, ш. Восточное, д. 28
303 2	12.1.1 40	12.1.1 41	222°57.2'	29.1	-	66:56:0401001:245	dep61-1@yandex.ru, Россия, Свердловская область, г. Нижний Тагил, ш. Восточное, д. 28
303 3	12.1.1 41	12.1.1 42	224°49.4'	50.63	-	66:56:0401001:245	dep61-1@yandex.ru, Россия, Свердловская область, г. Нижний Тагил, ш. Восточное, д. 28

полное наименование должности	 ДОКУМЕНТ ПОДПИСАН ЭЛЕКТРОННОЙ ПОДПИСЬЮ	инициалы, фамилия
-------------------------------	-------------------------------------------------------------------------------------------------------------------------------	-------------------

Сертификат: 64575127400433833109200328139839306360
 Владелец: ФЕДЕРАЛЬНАЯ СЛУЖБА ГОСУДАРСТВЕННОЙ
 РЕГИСТРАЦИИ, КАДАСТРА И КАРТОГРАФИИ
 Действителен: с 17.05.2022 по 10.08.2023


Земельный участок							
вид объекта недвижимости							
Лист № 179 раздела 3.1		Всего листов раздела 3.1: 225		Всего разделов: 8		Всего листов выписки: 477	
26.10.2022г.							
Кадастровый номер:				66:56:0401001:244			
303 4	12.1.1 42	12.1.1 43	223°16.0'	56.77	-	66:56:0401001:245	dep61-1@yandex.ru, Россия, Свердловская область, г. Нижний Тагил, ш. Восточное, д. 28
303 5	12.1.1 43	12.1.1 44	224°46.4'	71.59	-	66:56:0401001:245	dep61-1@yandex.ru, Россия, Свердловская область, г. Нижний Тагил, ш. Восточное, д. 28
303 6	12.1.1 44	12.1.1 45	133°54.1'	36.49	-	66:56:0401001:245	dep61-1@yandex.ru, Россия, Свердловская область, г. Нижний Тагил, ш. Восточное, д. 28
303 7	12.1.1 45	12.1.1 46	43°3.7'	22.99	-	66:56:0401001:245	dep61-1@yandex.ru, Россия, Свердловская область, г. Нижний Тагил, ш. Восточное, д. 28
303 8	12.1.1 46	12.1.1 47	33°24.8'	27.6	-	66:56:0401001:245	dep61-1@yandex.ru, Россия, Свердловская область, г. Нижний Тагил, ш. Восточное, д. 28
303 9	12.1.1 47	12.1.1 48	34°26.0'	25.87	-	66:56:0401001:245	dep61-1@yandex.ru, Россия, Свердловская область, г. Нижний Тагил, ш. Восточное, д. 28
304 0	12.1.1 48	12.1.1 49	37°16.8'	36.06	-	66:56:0401001:245	dep61-1@yandex.ru, Россия, Свердловская область, г. Нижний Тагил, ш. Восточное, д. 28
304 1	12.1.1 49	12.1.1 50	38°4.0'	29.99	-	66:56:0401001:245	dep61-1@yandex.ru, Россия, Свердловская область, г. Нижний Тагил, ш. Восточное, д. 28
304 2	12.1.1 50	12.1.1 51	37°40.7'	25.96	-	66:56:0401001:245	dep61-1@yandex.ru, Россия, Свердловская область, г. Нижний Тагил, ш. Восточное, д. 28
304 3	12.1.1 51	12.1.1 52	36°49.1'	36.13	-	66:56:0401001:245	dep61-1@yandex.ru, Россия, Свердловская область, г. Нижний Тагил, ш. Восточное, д. 28
304 4	12.1.1 52	12.1.1 53	44°36.6'	24.96	-	66:56:0401001:245	dep61-1@yandex.ru, Россия, Свердловская область, г. Нижний Тагил, ш. Восточное, д. 28
304 5	12.1.1 53	12.1.1 54	44°32.6'	36.34	-	66:56:0401001:245	dep61-1@yandex.ru, Россия, Свердловская область, г. Нижний Тагил, ш. Восточное, д. 28
304 6	12.1.1 54	12.1.1 55	47°20.3'	21.66	-	66:56:0401001:245	dep61-1@yandex.ru, Россия, Свердловская область, г. Нижний Тагил, ш. Восточное, д. 28
304 7	12.1.1 55	12.1.1 56	58°33.9'	15.22	-	66:56:0401001:245	dep61-1@yandex.ru, Россия, Свердловская область, г. Нижний Тагил, ш. Восточное, д. 28
304 8	12.1.1 56	12.1.1 57	63°40.7'	18.97	-	66:56:0401001:245	dep61-1@yandex.ru, Россия, Свердловская область, г. Нижний Тагил, ш. Восточное, д. 28
304 9	12.1.1 57	12.1.1 58	67°24.6'	23.87	-	66:56:0401001:245	dep61-1@yandex.ru, Россия, Свердловская область, г. Нижний Тагил, ш. Восточное, д. 28
305 0	12.1.1 58	12.1.1 59	72°25.7'	24.55	-	66:56:0401001:245	dep61-1@yandex.ru, Россия, Свердловская область, г. Нижний Тагил, ш. Восточное, д. 28

полное наименование должности		инициалы, фамилия
	ДОКУМЕНТ ПОДПИСАН ЭЛЕКТРОННОЙ ПОДПИСЬЮ	
Сертификат: 64575127400433833109200328139839306360 Владелец: ФЕДЕРАЛЬНАЯ СЛУЖБА ГОСУДАРСТВЕННОЙ РЕГИСТРАЦИИ, КАДАСТРА И КАРТОГРАФИИ Действителен: с 17.05.2022 по 10.08.2023		

Земельный участок							
вид объекта недвижимости							
Лист № 180 раздела 3.1		Всего листов раздела 3.1: 225		Всего разделов: 8		Всего листов выписки: 477	
26.10.2022г.							
Кадастровый номер:				66:56:0401001:244			
305 1	12.1.1 59	12.1.1 60	71°55.2'	16.85	-	66:56:0401001:245	dep61-1@yandex.ru, Россия, Свердловская область, г. Нижний Тагил, ш. Восточное, д. 28
305 2	12.1.1 60	12.1.1 61	74°19.7'	14.7	-	66:56:0401001:245	dep61-1@yandex.ru, Россия, Свердловская область, г. Нижний Тагил, ш. Восточное, д. 28
305 3	12.1.1 61	12.1.1 62	75°17.3'	2.68	-	66:56:0401001:245	dep61-1@yandex.ru, Россия, Свердловская область, г. Нижний Тагил, ш. Восточное, д. 28
305 4	12.1.1 62	12.1.1 63	69°24.8'	13.57	-	66:56:0401001:245	dep61-1@yandex.ru, Россия, Свердловская область, г. Нижний Тагил, ш. Восточное, д. 28
305 5	12.1.1 63	12.1.1 64	70°0.0'	31.37	-	66:56:0401001:245	dep61-1@yandex.ru, Россия, Свердловская область, г. Нижний Тагил, ш. Восточное, д. 28
305 6	12.1.1 64	12.1.1 65	244°43.4'	22.48	-	66:56:0401001:245	dep61-1@yandex.ru, Россия, Свердловская область, г. Нижний Тагил, ш. Восточное, д. 28
305 7	12.1.1 65	12.1.1 66	239°43.1'	18.42	-	66:56:0401001:245	dep61-1@yandex.ru, Россия, Свердловская область, г. Нижний Тагил, ш. Восточное, д. 28
305 8	12.1.1 66	12.1.1 67	234°39.1'	17.34	-	66:56:0401001:245	dep61-1@yandex.ru, Россия, Свердловская область, г. Нижний Тагил, ш. Восточное, д. 28
305 9	12.1.1 67	12.1.1 68	229°21.2'	24.22	-	66:56:0401001:245	dep61-1@yandex.ru, Россия, Свердловская область, г. Нижний Тагил, ш. Восточное, д. 28
306 0	12.1.1 68	12.1.1 69	223°21.3'	42.85	-	66:56:0401001:245	dep61-1@yandex.ru, Россия, Свердловская область, г. Нижний Тагил, ш. Восточное, д. 28
306 1	12.1.1 69	12.1.1 70	223°37.7'	73.02	-	66:56:0401001:245	dep61-1@yandex.ru, Россия, Свердловская область, г. Нижний Тагил, ш. Восточное, д. 28
306 2	12.1.1 70	12.1.1 71	223°43.5'	64.84	-	66:56:0401001:245	dep61-1@yandex.ru, Россия, Свердловская область, г. Нижний Тагил, ш. Восточное, д. 28
306 3	12.1.1 71	12.1.1 72	132°4.4'	11.91	-	66:56:0401001:245	dep61-1@yandex.ru, Россия, Свердловская область, г. Нижний Тагил, ш. Восточное, д. 28
306 4	12.1.1 72	12.1.1 73	43°20.4'	19.77	-	66:56:0401001:245	dep61-1@yandex.ru, Россия, Свердловская область, г. Нижний Тагил, ш. Восточное, д. 28
306 5	12.1.1 73	12.1.1 74	44°26.7'	18.24	-	66:56:0401001:245	dep61-1@yandex.ru, Россия, Свердловская область, г. Нижний Тагил, ш. Восточное, д. 28
306 6	12.1.1 74	12.1.1 75	43°13.5'	70.55	-	66:56:0401001:245	dep61-1@yandex.ru, Россия, Свердловская область, г. Нижний Тагил, ш. Восточное, д. 28
306 7	12.1.1 75	12.1.1 76	44°19.4'	76.07	-	66:56:0401001:245	dep61-1@yandex.ru, Россия, Свердловская область, г. Нижний Тагил, ш. Восточное, д. 28


полное наименование должности	 ДОКУМЕНТ ПОДПИСАН ЭЛЕКТРОННОЙ ПОДПИСЬЮ	инициалы, фамилия

Земельный участок							
вид объекта недвижимости							
Лист № 181 раздела 3.1		Всего листов раздела 3.1: 225		Всего разделов: 8		Всего листов выписки: 477	
26.10.2022г.							
Кадастровый номер:				66:56:0401001:244			
306 8	12.1.1 76	12.1.1 77	50°47.5'	35.45	-	66:56:0401001:245	dep61-1@yandex.ru, Россия, Свердловская область, г. Нижний Тагил, ш. Восточное, д. 28
306 9	12.1.1 77	12.1.1 78	62°50.1'	31.63	-	66:56:0401001:245	dep61-1@yandex.ru, Россия, Свердловская область, г. Нижний Тагил, ш. Восточное, д. 28
307 0	12.1.1 78	12.1.1 79	69°12.0'	25.82	-	66:56:0401001:245	dep61-1@yandex.ru, Россия, Свердловская область, г. Нижний Тагил, ш. Восточное, д. 28
307 1	12.1.1 79	12.1.1 80	68°9.8'	36.24	-	66:56:0401001:245	dep61-1@yandex.ru, Россия, Свердловская область, г. Нижний Тагил, ш. Восточное, д. 28
307 2	12.1.1 80	12.1.1 81	191°18.6'	0.2	-	66:56:0401001:245	dep61-1@yandex.ru, Россия, Свердловская область, г. Нижний Тагил, ш. Восточное, д. 28
307 3	12.1.1 81	12.1.1 82	244°23.3'	25.26	-	66:56:0401001:245	dep61-1@yandex.ru, Россия, Свердловская область, г. Нижний Тагил, ш. Восточное, д. 28
307 4	12.1.1 82	12.1.1 83	236°11.6'	31.47	-	66:56:0401001:245	dep61-1@yandex.ru, Россия, Свердловская область, г. Нижний Тагил, ш. Восточное, д. 28
307 5	12.1.1 83	12.1.1 84	230°51.8'	23.12	-	66:56:0401001:245	dep61-1@yandex.ru, Россия, Свердловская область, г. Нижний Тагил, ш. Восточное, д. 28
307 6	12.1.1 84	12.1.1 85	224°48.9'	26.3	-	66:56:0401001:245	dep61-1@yandex.ru, Россия, Свердловская область, г. Нижний Тагил, ш. Восточное, д. 28
307 7	12.1.1 85	12.1.1 86	223°10.9'	22.07	-	66:56:0401001:245	dep61-1@yandex.ru, Россия, Свердловская область, г. Нижний Тагил, ш. Восточное, д. 28
307 8	12.1.1 86	12.1.1 87	223°36.3'	48.51	-	66:56:0401001:245	dep61-1@yandex.ru, Россия, Свердловская область, г. Нижний Тагил, ш. Восточное, д. 28
307 9	12.1.1 87	12.1.1 88	137°54.4'	12.13	-	66:56:0401001:245	dep61-1@yandex.ru, Россия, Свердловская область, г. Нижний Тагил, ш. Восточное, д. 28
308 0	12.1.1 88	12.1.1 89	44°4.4'	23.17	-	66:56:0401001:245	dep61-1@yandex.ru, Россия, Свердловская область, г. Нижний Тагил, ш. Восточное, д. 28
308 1	12.1.1 89	12.1.1 90	42°58.6'	25.23	-	66:56:0401001:245	dep61-1@yandex.ru, Россия, Свердловская область, г. Нижний Тагил, ш. Восточное, д. 28
308 2	12.1.1 90	12.1.1 91	43°46.9'	31.61	-	66:56:0401001:245	dep61-1@yandex.ru, Россия, Свердловская область, г. Нижний Тагил, ш. Восточное, д. 28
308 3	12.1.1 91	12.1.1 92	133°23.9'	8.35	-	66:56:0401001:245	dep61-1@yandex.ru, Россия, Свердловская область, г. Нижний Тагил, ш. Восточное, д. 28
308 4	12.1.1 92	12.1.1 93	43°33.7'	8.45	-	66:56:0401001:245	dep61-1@yandex.ru, Россия, Свердловская область, г. Нижний Тагил, ш. Восточное, д. 28

полное наименование должности	 ДОКУМЕНТ ПОДПИСАН ЭЛЕКТРОННОЙ ПОДПИСЬЮ	инициалы, фамилия
-------------------------------	-------------------------------------------------------------------------------------------------------------------------------	-------------------


Сертификат: 64575127400433833109200328139839306360
 Владелец: ФЕДЕРАЛЬНАЯ СЛУЖБА ГОСУДАРСТВЕННОЙ
 РЕГИСТРАЦИИ, КАДАСТРА И КАРТОГРАФИИ
 Действителен: с 17.05.2022 по 10.08.2023

Земельный участок							
вид объекта недвижимости							
Лист № 182 раздела 3.1		Всего листов раздела 3.1: 225		Всего разделов: 8		Всего листов выписки: 477	
26.10.2022г.							
Кадастровый номер:				66:56:0401001:244			
308 5	12.1.1 93	12.1.1 94	134°24.7'	3.44	-	66:56:0401001:245	dep61-1@yandex.ru, Россия, Свердловская область, г. Нижний Тагил, ш. Восточное, д. 28
308 6	12.1.1 94	12.1.1 95	46°44.5'	7.68	-	66:56:0401001:245	dep61-1@yandex.ru, Россия, Свердловская область, г. Нижний Тагил, ш. Восточное, д. 28
308 7	12.1.1 95	12.1.1 96	48°30.1'	25.82	-	66:56:0401001:245	dep61-1@yandex.ru, Россия, Свердловская область, г. Нижний Тагил, ш. Восточное, д. 28
308 8	12.1.1 96	12.1.1 97	53°46.7'	17.65	-	66:56:0401001:245	dep61-1@yandex.ru, Россия, Свердловская область, г. Нижний Тагил, ш. Восточное, д. 28
308 9	12.1.1 97	12.1.1 98	58°4.4'	18.38	-	66:56:0401001:245	dep61-1@yandex.ru, Россия, Свердловская область, г. Нижний Тагил, ш. Восточное, д. 28
309 0	12.1.1 98	12.1.1 99	135°15.8'	63.12	-	66:56:0401001:245	dep61-1@yandex.ru, Россия, Свердловская область, г. Нижний Тагил, ш. Восточное, д. 28
309 1	12.1.1 99	12.1.2 00	231°9.2'	27.71	-	66:56:0401001:245	dep61-1@yandex.ru, Россия, Свердловская область, г. Нижний Тагил, ш. Восточное, д. 28
309 2	12.1.2 00	12.1.2 01	226°13.0'	49.93	-	66:56:0401001:245	dep61-1@yandex.ru, Россия, Свердловская область, г. Нижний Тагил, ш. Восточное, д. 28
309 3	12.1.2 01	12.1.2 02	222°59.9'	52.05	-	66:56:0401001:245	dep61-1@yandex.ru, Россия, Свердловская область, г. Нижний Тагил, ш. Восточное, д. 28
309 4	12.1.2 02	12.1.2 03	222°46.6'	58.88	-	66:56:0401001:245	dep61-1@yandex.ru, Россия, Свердловская область, г. Нижний Тагил, ш. Восточное, д. 28
309 5	12.1.2 03	12.1.2 04	134°50.6'	2.6	-	66:56:0401001:245	dep61-1@yandex.ru, Россия, Свердловская область, г. Нижний Тагил, ш. Восточное, д. 28
309 6	12.1.2 04	12.1.2 05	224°12.4'	50.01	-	66:56:0401001:245	dep61-1@yandex.ru, Россия, Свердловская область, г. Нижний Тагил, ш. Восточное, д. 28
309 7	12.1.2 05	12.1.2 06	204°14.3'	2.53	-	66:56:0401001:245	dep61-1@yandex.ru, Россия, Свердловская область, г. Нижний Тагил, ш. Восточное, д. 28
309 8	12.1.2 06	12.1.2 07	212°41.0'	10.74	-	66:56:0401001:245	dep61-1@yandex.ru, Россия, Свердловская область, г. Нижний Тагил, ш. Восточное, д. 28
309 9	12.1.2 07	12.1.2 08	219°28.7'	22.71	-	66:56:0401001:245	dep61-1@yandex.ru, Россия, Свердловская область, г. Нижний Тагил, ш. Восточное, д. 28
310 0	12.1.2 08	12.1.2 09	222°51.7'	12.7	-	66:56:0401001:245	dep61-1@yandex.ru, Россия, Свердловская область, г. Нижний Тагил, ш. Восточное, д. 28
310 1	12.1.2 09	12.1.2 10	133°10.4'	10.87	-	66:56:0401001:245	dep61-1@yandex.ru, Россия, Свердловская область, г. Нижний Тагил, ш. Восточное, д. 28

полное наименование должности	 ДОКУМЕНТ ПОДПИСАН ЭЛЕКТРОННОЙ ПОДПИСЬЮ	инициалы, фамилия
-------------------------------	-------------------------------------------------------------------------------------------------------------------------------	-------------------

Сертификат: 64575127400433833109200328139839306360
 Владелец: ФЕДЕРАЛЬНАЯ СЛУЖБА ГОСУДАРСТВЕННОЙ
 РЕГИСТРАЦИИ, КАДАСТРА И КАРТОГРАФИИ
 Действителен: с 17.05.2022 по 10.08.2023

Земельный участок							
вид объекта недвижимости							
Лист № 183 раздела 3.1		Всего листов раздела 3.1: 225		Всего разделов: 8		Всего листов выписки: 477	
26.10.2022г.							
Кадастровый номер:				66:56:0401001:244			
310 2	12.1.2 10	12.1.2 11	223°33.8'	109.49	-	66:56:0401001:245	dep61-1@yandex.ru, Россия, Свердловская область, г. Нижний Тагил, ш. Восточное, д. 28
310 3	12.1.2 11	12.1.2 12	313°58.7'	8.73	-	66:56:0401001:245	dep61-1@yandex.ru, Россия, Свердловская область, г. Нижний Тагил, ш. Восточное, д. 28
310 4	12.1.2 12	12.1.2 13	223°39.2'	43.36	-	66:56:0401001:245	dep61-1@yandex.ru, Россия, Свердловская область, г. Нижний Тагил, ш. Восточное, д. 28
310 5	12.1.2 13	12.1.2 14	313°37.9'	2.07	-	66:56:0401001:245	dep61-1@yandex.ru, Россия, Свердловская область, г. Нижний Тагил, ш. Восточное, д. 28
310 6	12.1.2 14	12.1.2 15	229°3.1'	19.01	-	66:56:0401001:245	dep61-1@yandex.ru, Россия, Свердловская область, г. Нижний Тагил, ш. Восточное, д. 28
310 7	12.1.2 15	12.1.2 16	227°21.4'	10.32	-	66:56:0401001:245	dep61-1@yandex.ru, Россия, Свердловская область, г. Нижний Тагил, ш. Восточное, д. 28
310 8	12.1.2 16	12.1.2 17	133°32.4'	2.5	-	66:56:0401001:245	dep61-1@yandex.ru, Россия, Свердловская область, г. Нижний Тагил, ш. Восточное, д. 28
310 9	12.1.2 17	12.1.2 18	223°29.2'	11.78	-	66:56:0401001:245	dep61-1@yandex.ru, Россия, Свердловская область, г. Нижний Тагил, ш. Восточное, д. 28
311 0	12.1.2 18	12.1.2 19	133°37.6'	7.38	-	66:56:0401001:245	dep61-1@yandex.ru, Россия, Свердловская область, г. Нижний Тагил, ш. Восточное, д. 28
3111	12.1.2 19	12.1.2 20	222°52.7'	1.72	-	66:56:0401001:245	dep61-1@yandex.ru, Россия, Свердловская область, г. Нижний Тагил, ш. Восточное, д. 28
311 2	12.1.2 20	12.1.2 21	133°8.1'	1.52	-	66:56:0401001:245	dep61-1@yandex.ru, Россия, Свердловская область, г. Нижний Тагил, ш. Восточное, д. 28
311 3	12.1.2 21	12.1.2 22	224°6.2'	4.97	-	66:56:0401001:245	dep61-1@yandex.ru, Россия, Свердловская область, г. Нижний Тагил, ш. Восточное, д. 28
311 4	12.1.2 22	12.1.2 23	224°24.9'	30.48	-	66:56:0401001:245	dep61-1@yandex.ru, Россия, Свердловская область, г. Нижний Тагил, ш. Восточное, д. 28
311 5	12.1.2 23	12.1.2 24	223°31.6'	25.56	-	66:56:0401001:245	dep61-1@yandex.ru, Россия, Свердловская область, г. Нижний Тагил, ш. Восточное, д. 28
311 6	12.1.2 24	12.1.2 25	223°58.6'	30.06	-	66:56:0401001:245	dep61-1@yandex.ru, Россия, Свердловская область, г. Нижний Тагил, ш. Восточное, д. 28
311 7	12.1.2 25	12.1.2 26	223°48.1'	25.04	-	66:56:0401001:245	dep61-1@yandex.ru, Россия, Свердловская область, г. Нижний Тагил, ш. Восточное, д. 28
311 8	12.1.2 26	12.1.2 27	223°42.8'	29.93	-	66:56:0401001:245	dep61-1@yandex.ru, Россия, Свердловская область, г. Нижний Тагил, ш. Восточное, д. 28

полное наименование должности	 ДОКУМЕНТ ПОДПИСАН ЭЛЕКТРОННОЙ ПОДПИСЬЮ	инициалы, фамилия
-------------------------------	-------------------------------------------------------------------------------------------------------------------------------	-------------------


Сертификат: 64575127400433833109200328139839306360
 Владелец: ФЕДЕРАЛЬНАЯ СЛУЖБА ГОСУДАРСТВЕННОЙ
 РЕГИСТРАЦИИ, КАДАСТРА И КАРТОГРАФИИ
 Действителен: с 17.05.2022 по 10.08.2023

Земельный участок									
вид объекта недвижимости									
Лист № 184 раздела 3.1			Всего листов раздела 3.1: 225			Всего разделов: 8		Всего листов выписки: 477	
26.10.2022г.									
Кадастровый номер:					66:56:0401001:244				
311 9	12.1.2 27	12.1.2 28	223°41.0'	20.01	-	66:56:0401001:245	dep61-1@yandex.ru, Россия, Свердловская область, г. Нижний Тагил, ш. Восточное, д. 28		
312 0	12.1.2 28	12.1.2 29	223°49.3'	30.27	-	66:56:0401001:245	dep61-1@yandex.ru, Россия, Свердловская область, г. Нижний Тагил, ш. Восточное, д. 28		
312 1	12.1.2 29	12.1.2 30	223°20.8'	20.1	-	66:56:0401001:245	dep61-1@yandex.ru, Россия, Свердловская область, г. Нижний Тагил, ш. Восточное, д. 28		
312 2	12.1.2 30	12.1.2 31	223°46.1'	34.88	-	66:56:0401001:245	dep61-1@yandex.ru, Россия, Свердловская область, г. Нижний Тагил, ш. Восточное, д. 28		
312 3	12.1.2 31	12.1.2 32	133°18.8'	11.3	-	66:56:0401001:245	dep61-1@yandex.ru, Россия, Свердловская область, г. Нижний Тагил, ш. Восточное, д. 28		
312 4	12.1.2 32	12.1.2 33	44°6.3'	42.57	-	66:56:0401001:245	dep61-1@yandex.ru, Россия, Свердловская область, г. Нижний Тагил, ш. Восточное, д. 28		
312 5	12.1.2 33	12.1.2 34	43°25.1'	45.07	-	66:56:0401001:245	dep61-1@yandex.ru, Россия, Свердловская область, г. Нижний Тагил, ш. Восточное, д. 28		
312 6	12.1.2 34	12.1.2 35	43°57.1'	85.44	-	66:56:0401001:245	dep61-1@yandex.ru, Россия, Свердловская область, г. Нижний Тагил, ш. Восточное, д. 28		
312 7	12.1.2 35	12.1.2 36	44°9.0'	54.79	-	66:56:0401001:245	dep61-1@yandex.ru, Россия, Свердловская область, г. Нижний Тагил, ш. Восточное, д. 28		
312 8	12.1.2 36	12.1.2 37	43°32.0'	57.78	-	66:56:0401001:245	dep61-1@yandex.ru, Россия, Свердловская область, г. Нижний Тагил, ш. Восточное, д. 28		
312 9	12.1.2 37	12.1.2 38	44°58.9'	43.49	-	66:56:0401001:245	dep61-1@yandex.ru, Россия, Свердловская область, г. Нижний Тагил, ш. Восточное, д. 28		
313 0	12.1.2 38	12.1.2 39	43°38.6'	50.45	-	66:56:0401001:245	dep61-1@yandex.ru, Россия, Свердловская область, г. Нижний Тагил, ш. Восточное, д. 28		
313 1	12.1.2 39	12.1.2 40	43°24.5'	45.84	-	66:56:0401001:245	dep61-1@yandex.ru, Россия, Свердловская область, г. Нижний Тагил, ш. Восточное, д. 28		
313 2	12.1.2 40	12.1.2 41	43°59.8'	42.81	-	66:56:0401001:245	dep61-1@yandex.ru, Россия, Свердловская область, г. Нижний Тагил, ш. Восточное, д. 28		
313 3	12.1.2 41	12.1.2 42	50°27.0'	21.22	-	66:56:0401001:245	dep61-1@yandex.ru, Россия, Свердловская область, г. Нижний Тагил, ш. Восточное, д. 28		
313 4	12.1.2 42	12.1.2 43	48°52.0'	13.21	-	66:56:0401001:245	dep61-1@yandex.ru, Россия, Свердловская область, г. Нижний Тагил, ш. Восточное, д. 28		
313 5	12.1.2 43	12.1.2 44	57°21.4'	21.58	-	66:56:0401001:245	dep61-1@yandex.ru, Россия, Свердловская область, г. Нижний Тагил, ш. Восточное, д. 28		

полное наименование должности	 ДОКУМЕНТ ПОДПИСАН ЭЛЕКТРОННОЙ ПОДПИСЬЮ	инициалы, фамилия
-------------------------------	-------------------------------------------------------------------------------------------------------------------------------	-------------------


Сертификат: 64575127400433833109200328139839306360
 Владелец: ФЕДЕРАЛЬНАЯ СЛУЖБА ГОСУДАРСТВЕННОЙ
 РЕГИСТРАЦИИ, КАДАСТРА И КАРТОГРАФИИ
 Действителен: с 17.05.2022 по 10.08.2023

Земельный участок							
вид объекта недвижимости							
Лист № 185 раздела 3.1		Всего листов раздела 3.1: 225		Всего разделов: 8		Всего листов выписки: 477	
26.10.2022г.							
Кадастровый номер:				66:56:0401001:244			
313 6	12.1.2 44	12.1.2 45	61°29.8'	11.63	-	66:56:0401001:245	dep61-1@yandex.ru, Россия, Свердловская область, г. Нижний Тагил, ш. Восточное, д. 28
313 7	12.1.2 45	12.1.2 46	223°32.9'	31.83	-	66:56:0401001:245	dep61-1@yandex.ru, Россия, Свердловская область, г. Нижний Тагил, ш. Восточное, д. 28
313 8	12.1.2 46	12.1.2 47	223°56.1'	36.51	-	66:56:0401001:245	dep61-1@yandex.ru, Россия, Свердловская область, г. Нижний Тагил, ш. Восточное, д. 28
313 9	12.1.2 47	12.1.2 48	224°6.3'	42.11	-	66:56:0401001:245	dep61-1@yandex.ru, Россия, Свердловская область, г. Нижний Тагил, ш. Восточное, д. 28
314 0	12.1.2 48	12.1.2 49	223°7.8'	36.61	-	66:56:0401001:245	dep61-1@yandex.ru, Россия, Свердловская область, г. Нижний Тагил, ш. Восточное, д. 28
314 1	12.1.2 49	12.1.2 50	223°52.6'	30.3	-	66:56:0401001:245	dep61-1@yandex.ru, Россия, Свердловская область, г. Нижний Тагил, ш. Восточное, д. 28
314 2	12.1.2 50	12.1.2 51	223°33.0'	36.62	-	66:56:0401001:245	dep61-1@yandex.ru, Россия, Свердловская область, г. Нижний Тагил, ш. Восточное, д. 28
314 3	12.1.2 51	12.1.2 52	223°37.5'	41.84	-	66:56:0401001:245	dep61-1@yandex.ru, Россия, Свердловская область, г. Нижний Тагил, ш. Восточное, д. 28
314 4	12.1.2 52	12.1.2 53	223°6.5'	30.85	-	66:56:0401001:245	dep61-1@yandex.ru, Россия, Свердловская область, г. Нижний Тагил, ш. Восточное, д. 28
314 5	12.1.2 53	12.1.2 54	223°32.3'	37.43	-	66:56:0401001:245	dep61-1@yandex.ru, Россия, Свердловская область, г. Нижний Тагил, ш. Восточное, д. 28
314 6	12.1.2 54	12.1.2 55	223°38.9'	40.19	-	66:56:0401001:245	dep61-1@yandex.ru, Россия, Свердловская область, г. Нижний Тагил, ш. Восточное, д. 28
314 7	12.1.2 55	12.1.2 56	223°28.6'	39.91	-	66:56:0401001:245	dep61-1@yandex.ru, Россия, Свердловская область, г. Нижний Тагил, ш. Восточное, д. 28
314 8	12.1.2 56	12.1.2 57	223°38.4'	39.92	-	66:56:0401001:245	dep61-1@yandex.ru, Россия, Свердловская область, г. Нижний Тагил, ш. Восточное, д. 28
314 9	12.1.2 57	12.1.2 58	223°30.3'	35.23	-	66:56:0401001:245	dep61-1@yandex.ru, Россия, Свердловская область, г. Нижний Тагил, ш. Восточное, д. 28
315 0	12.1.2 58	12.1.2 59	223°56.6'	50.23	-	66:56:0401001:245	dep61-1@yandex.ru, Россия, Свердловская область, г. Нижний Тагил, ш. Восточное, д. 28
315 1	12.1.2 59	12.1.2 60	223°52.4'	40.26	-	66:56:0401001:245	dep61-1@yandex.ru, Россия, Свердловская область, г. Нижний Тагил, ш. Восточное, д. 28
315 2	12.1.2 60	12.1.2 61	223°29.3'	45.03	-	66:56:0401001:245	dep61-1@yandex.ru, Россия, Свердловская область, г. Нижний Тагил, ш. Восточное, д. 28

полное наименование должности	 ДОКУМЕНТ ПОДПИСАН ЭЛЕКТРОННОЙ ПОДПИСЬЮ	инициалы, фамилия
-------------------------------	-------------------------------------------------------------------------------------------------------------------------------	-------------------

Сертификат: 64575127400433833109200328139839306360
 Владелец: ФЕДЕРАЛЬНАЯ СЛУЖБА ГОСУДАРСТВЕННОЙ
 РЕГИСТРАЦИИ, КАДАСТРА И КАРТОГРАФИИ
 Действителен: с 17.05.2022 по 10.08.2023

Земельный участок							
вид объекта недвижимости							
Лист № 186 раздела 3.1		Всего листов раздела 3.1: 225		Всего разделов: 8		Всего листов выписки: 477	
26.10.2022г.							
Кадастровый номер:				66:56:0401001:244			
315 3	12.1.2 61	12.1.2 62	223°28.0'	34.35	-	66:56:0401001:245	dep61-1@yandex.ru, Россия, Свердловская область, г. Нижний Тагил, ш. Восточное, д. 28
315 4	12.1.2 62	12.1.2 63	133°52.6'	1.08	-	66:56:0401001:245	dep61-1@yandex.ru, Россия, Свердловская область, г. Нижний Тагил, ш. Восточное, д. 28
315 5	12.1.2 63	12.1.2 64	225°16.6'	4.39	-	66:56:0401001:245	dep61-1@yandex.ru, Россия, Свердловская область, г. Нижний Тагил, ш. Восточное, д. 28
315 6	12.1.2 64	12.1.2 65	243°3.1'	4.02	-	66:56:0401001:245	dep61-1@yandex.ru, Россия, Свердловская область, г. Нижний Тагил, ш. Восточное, д. 28
315 7	12.1.2 65	12.1.2 66	224°5.5'	3.56	-	66:56:0401001:245	dep61-1@yandex.ru, Россия, Свердловская область, г. Нижний Тагил, ш. Восточное, д. 28
315 8	12.1.2 66	12.1.2 67	220°56.5'	19.58	-	66:56:0401001:245	dep61-1@yandex.ru, Россия, Свердловская область, г. Нижний Тагил, ш. Восточное, д. 28
315 9	12.1.2 67	12.1.2 68	224°23.6'	6.02	-	66:56:0401001:245	dep61-1@yandex.ru, Россия, Свердловская область, г. Нижний Тагил, ш. Восточное, д. 28
316 0	12.1.2 68	12.1.2 69	224°17.3'	28.5	-	66:56:0401001:245	dep61-1@yandex.ru, Россия, Свердловская область, г. Нижний Тагил, ш. Восточное, д. 28
316 1	12.1.2 69	12.1.2 70	223°51.7'	40.58	-	66:56:0401001:245	dep61-1@yandex.ru, Россия, Свердловская область, г. Нижний Тагил, ш. Восточное, д. 28
316 2	12.1.2 70	12.1.2 71	132°2.3'	0.82	-	66:56:0401001:245	dep61-1@yandex.ru, Россия, Свердловская область, г. Нижний Тагил, ш. Восточное, д. 28
316 3	12.1.2 71	12.1.2 72	222°30.1'	4.22	-	66:56:0401001:245	dep61-1@yandex.ru, Россия, Свердловская область, г. Нижний Тагил, ш. Восточное, д. 28
316 4	12.1.2 72	12.1.2 73	311°4.2'	0.93	-	66:56:0401001:245	dep61-1@yandex.ru, Россия, Свердловская область, г. Нижний Тагил, ш. Восточное, д. 28
316 5	12.1.2 73	12.1.2 74	223°23.1'	40.14	-	66:56:0401001:245	dep61-1@yandex.ru, Россия, Свердловская область, г. Нижний Тагил, ш. Восточное, д. 28
316 6	12.1.2 74	12.1.2 75	223°39.2'	46.34	-	66:56:0401001:245	dep61-1@yandex.ru, Россия, Свердловская область, г. Нижний Тагил, ш. Восточное, д. 28
316 7	12.1.2 75	12.1.2 76	223°19.4'	7.49	-	66:56:0401001:245	dep61-1@yandex.ru, Россия, Свердловская область, г. Нижний Тагил, ш. Восточное, д. 28
316 8	12.1.2 76	12.1.2 77	132°51.1'	1.13	-	66:56:0401001:245	dep61-1@yandex.ru, Россия, Свердловская область, г. Нижний Тагил, ш. Восточное, д. 28
316 9	12.1.2 77	12.1.2 78	223°18.6'	4.32	-	66:56:0401001:245	dep61-1@yandex.ru, Россия, Свердловская область, г. Нижний Тагил, ш. Восточное, д. 28

полное наименование должности	 ДОКУМЕНТ ПОДПИСАН ЭЛЕКТРОННОЙ ПОДПИСЬЮ	инициалы, фамилия
-------------------------------	-------------------------------------------------------------------------------------------------------------------------------	-------------------


Сертификат: 64575127400433833109200328139839306360
 Владелец: ФЕДЕРАЛЬНАЯ СЛУЖБА ГОСУДАРСТВЕННОЙ
 РЕГИСТРАЦИИ, КАДАСТРА И КАРТОГРАФИИ
 Действителен: с 17.05.2022 по 10.08.2023

Земельный участок			
вид объекта недвижимости			
Лист № 187 раздела 3.1	Всего листов раздела 3.1: 225	Всего разделов: 8	Всего листов выписки: 477

26.10.2022г.


Кадастровый номер: 66:56:0401001:244

317 0	12.1.2 78	12.1.2 79	313°35.2'	1.15	-	66:56:0401001:245	dep61-1@yandex.ru, Россия, Свердловская область, г. Нижний Тагил, ш. Восточное, д. 28
317 1	12.1.2 79	12.1.2 80	223°21.3'	23.39	-	66:56:0401001:245	dep61-1@yandex.ru, Россия, Свердловская область, г. Нижний Тагил, ш. Восточное, д. 28
317 2	12.1.2 80	12.1.2 81	223°43.1'	39.54	-	66:56:0401001:245	dep61-1@yandex.ru, Россия, Свердловская область, г. Нижний Тагил, ш. Восточное, д. 28
317 3	12.1.2 81	12.1.2 82	223°26.3'	33.99	-	66:56:0401001:245	dep61-1@yandex.ru, Россия, Свердловская область, г. Нижний Тагил, ш. Восточное, д. 28
317 4	12.1.2 82	12.1.2 83	132°33.8'	0.67	-	66:56:0401001:245	dep61-1@yandex.ru, Россия, Свердловская область, г. Нижний Тагил, ш. Восточное, д. 28
317 5	12.1.2 83	12.1.2 84	223°29.0'	4.27	-	66:56:0401001:245	dep61-1@yandex.ru, Россия, Свердловская область, г. Нижний Тагил, ш. Восточное, д. 28
317 6	12.1.2 84	12.1.2 85	311°2.1'	0.72	-	66:56:0401001:245	dep61-1@yandex.ru, Россия, Свердловская область, г. Нижний Тагил, ш. Восточное, д. 28
317 7	12.1.2 85	12.1.2 86	224°18.4'	16.94	-	66:56:0401001:245	dep61-1@yandex.ru, Россия, Свердловская область, г. Нижний Тагил, ш. Восточное, д. 28
317 8	12.1.2 86	12.1.2 87	223°38.9'	19.5	-	66:56:0401001:245	dep61-1@yandex.ru, Россия, Свердловская область, г. Нижний Тагил, ш. Восточное, д. 28
317 9	12.1.2 87	12.1.2 88	314°21.4'	0.63	-	66:56:0401001:245	dep61-1@yandex.ru, Россия, Свердловская область, г. Нижний Тагил, ш. Восточное, д. 28
318 0	12.1.2 88	12.1.2 89	222°52.7'	2.87	-	66:56:0401001:245	dep61-1@yandex.ru, Россия, Свердловская область, г. Нижний Тагил, ш. Восточное, д. 28
318 1	12.1.2 89	12.1.2 90	135°0.0'	0.59	-	66:56:0401001:245	dep61-1@yandex.ru, Россия, Свердловская область, г. Нижний Тагил, ш. Восточное, д. 28
318 2	12.1.2 90	12.1.2 91	223°36.6'	15.45	-	66:56:0401001:245	dep61-1@yandex.ru, Россия, Свердловская область, г. Нижний Тагил, ш. Восточное, д. 28
318 3	12.1.2 91	12.1.2 92	133°1.5'	0.62	-	66:56:0401001:245	dep61-1@yandex.ru, Россия, Свердловская область, г. Нижний Тагил, ш. Восточное, д. 28
318 4	12.1.2 92	12.1.2 93	223°7.3'	2.59	-	66:56:0401001:245	dep61-1@yandex.ru, Россия, Свердловская область, г. Нижний Тагил, ш. Восточное, д. 28
318 5	12.1.2 93	12.1.2 94	313°43.6'	0.64	-	66:56:0401001:245	dep61-1@yandex.ru, Россия, Свердловская область, г. Нижний Тагил, ш. Восточное, д. 28
318 6	12.1.2 94	12.1.2 95	223°37.3'	22.92	-	66:56:0401001:245	dep61-1@yandex.ru, Россия, Свердловская область, г. Нижний Тагил, ш. Восточное, д. 28

	 ДОКУМЕНТ ПОДПИСАН ЭЛЕКТРОННОЙ ПОДПИСЬЮ	
полное наименование должности		инициалы, фамилия


Сертификат: 64575127400433833109200328139839306360
 Владелец: ФЕДЕРАЛЬНАЯ СЛУЖБА ГОСУДАРСТВЕННОЙ
 РЕГИСТРАЦИИ, КАДАСТРА И КАРТОГРАФИИ
 Действителен: с 17.05.2022 по 10.08.2023

Земельный участок							
вид объекта недвижимости							
Лист № 188 раздела 3.1		Всего листов раздела 3.1: 225		Всего разделов: 8		Всего листов выписки: 477	
26.10.2022г.							
Кадастровый номер:				66:56:0401001:244			
318 7	12.1.2 95	12.1.2 96	223°57.4'	32.24	-	66:56:0401001:245	dep61-1@yandex.ru, Россия, Свердловская область, г. Нижний Тагил, ш. Восточное, д. 28
318 8	12.1.2 96	12.1.2 97	133°31.9'	0.83	-	66:56:0401001:245	dep61-1@yandex.ru, Россия, Свердловская область, г. Нижний Тагил, ш. Восточное, д. 28
318 9	12.1.2 97	12.1.2 98	222°46.8'	4.56	-	66:56:0401001:245	dep61-1@yandex.ru, Россия, Свердловская область, г. Нижний Тагил, ш. Восточное, д. 28
319 0	12.1.2 98	12.1.2 99	313°41.3'	0.93	-	66:56:0401001:245	dep61-1@yandex.ru, Россия, Свердловская область, г. Нижний Тагил, ш. Восточное, д. 28
319 1	12.1.2 99	12.1.3 00	223°42.4'	42.58	-	66:56:0401001:245	dep61-1@yandex.ru, Россия, Свердловская область, г. Нижний Тагил, ш. Восточное, д. 28
319 2	12.1.3 00	12.1.3 01	223°50.9'	47.51	-	66:56:0401001:245	dep61-1@yandex.ru, Россия, Свердловская область, г. Нижний Тагил, ш. Восточное, д. 28
319 3	12.1.3 01	12.1.3 02	22°2.2'	5.89	-	66:56:0401001:245	dep61-1@yandex.ru, Россия, Свердловская область, г. Нижний Тагил, ш. Восточное, д. 28
319 4	12.1.3 02	12.1.3 03	19°20.2'	24.1	-	66:56:0401001:245	dep61-1@yandex.ru, Россия, Свердловская область, г. Нижний Тагил, ш. Восточное, д. 28
319 5	12.1.3 03	12.1.3 04	22°27.1'	6.05	-	66:56:0401001:245	dep61-1@yandex.ru, Россия, Свердловская область, г. Нижний Тагил, ш. Восточное, д. 28
319 6	12.1.3 04	12.1.3 05	26°59.6'	5.97	-	66:56:0401001:245	dep61-1@yandex.ru, Россия, Свердловская область, г. Нижний Тагил, ш. Восточное, д. 28
319 7	12.1.3 05	12.1.3 06	30°27.5'	11.66	-	66:56:0401001:245	dep61-1@yandex.ru, Россия, Свердловская область, г. Нижний Тагил, ш. Восточное, д. 28
319 8	12.1.3 06	12.1.3 07	37°38.1'	12.14	-	66:56:0401001:245	dep61-1@yandex.ru, Россия, Свердловская область, г. Нижний Тагил, ш. Восточное, д. 28
319 9	12.1.3 07	12.1.3 08	38°37.7'	11.41	-	66:56:0401001:245	dep61-1@yandex.ru, Россия, Свердловская область, г. Нижний Тагил, ш. Восточное, д. 28
320 0	12.1.3 08	12.1.3 09	43°52.4'	68.72	-	66:56:0401001:245	dep61-1@yandex.ru, Россия, Свердловская область, г. Нижний Тагил, ш. Восточное, д. 28
320 1	12.1.3 09	12.1.3 10	37°52.0'	5.52	-	66:56:0401001:245	dep61-1@yandex.ru, Россия, Свердловская область, г. Нижний Тагил, ш. Восточное, д. 28
320 2	12.1.3 10	12.1.3 11	38°47.9'	5.17	-	66:56:0401001:245	dep61-1@yandex.ru, Россия, Свердловская область, г. Нижний Тагил, ш. Восточное, д. 28
320 3	12.1.3 11	12.1.3 12	33°49.5'	9.41	-	66:56:0401001:245	dep61-1@yandex.ru, Россия, Свердловская область, г. Нижний Тагил, ш. Восточное, д. 28

полное наименование должности	 ДОКУМЕНТ ПОДПИСАН ЭЛЕКТРОННОЙ ПОДПИСЬЮ	инициалы, фамилия
-------------------------------	-------------------------------------------------------------------------------------------------------------------------------	-------------------


Сертификат: 64575127400433833109200328139839306360
 Владелец: ФЕДЕРАЛЬНАЯ СЛУЖБА ГОСУДАРСТВЕННОЙ
 РЕГИСТРАЦИИ, КАДАСТРА И КАРТОГРАФИИ
 Действителен: с 17.05.2022 по 10.08.2023

Земельный участок							
вид объекта недвижимости							
Лист № 189 раздела 3.1		Всего листов раздела 3.1: 225		Всего разделов: 8		Всего листов выписки: 477	
26.10.2022г.							
Кадастровый номер:				66:56:0401001:244			
320 4	12.1.3 12	12.1.3 13	32°49.0'	9.82	-	66:56:0401001:245	dep61-1@yandex.ru, Россия, Свердловская область, г. Нижний Тагил, ш. Восточное, д. 28
320 5	12.1.3 13	12.1.3 14	32°35.6'	3.62	-	66:56:0401001:245	dep61-1@yandex.ru, Россия, Свердловская область, г. Нижний Тагил, ш. Восточное, д. 28
320 6	12.1.3 14	12.1.3 15	37°4.6'	3.9	-	66:56:0401001:245	dep61-1@yandex.ru, Россия, Свердловская область, г. Нижний Тагил, ш. Восточное, д. 28
320 7	12.1.3 15	12.1.3 16	38°15.0'	8.3	-	66:56:0401001:245	dep61-1@yandex.ru, Россия, Свердловская область, г. Нижний Тагил, ш. Восточное, д. 28
320 8	12.1.3 16	12.1.3 17	43°33.2'	24.66	-	66:56:0401001:245	dep61-1@yandex.ru, Россия, Свердловская область, г. Нижний Тагил, ш. Восточное, д. 28
320 9	12.1.3 17	12.1.3 18	313°5.0'	11.62	-	66:56:0401001:245	dep61-1@yandex.ru, Россия, Свердловская область, г. Нижний Тагил, ш. Восточное, д. 28
321 0	12.1.3 18	12.1.3 19	222°54.9'	7.39	-	66:56:0401001:245	dep61-1@yandex.ru, Россия, Свердловская область, г. Нижний Тагил, ш. Восточное, д. 28
321 1	12.1.3 19	12.1.3 20	134°11.6'	3.01	-	66:56:0401001:245	dep61-1@yandex.ru, Россия, Свердловская область, г. Нижний Тагил, ш. Восточное, д. 28
321 2	12.1.3 20	12.1.3 21	221°35.3'	4.28	-	66:56:0401001:245	dep61-1@yandex.ru, Россия, Свердловская область, г. Нижний Тагил, ш. Восточное, д. 28
321 3	12.1.3 21	12.1.3 22	314°20.6'	3.09	-	66:56:0401001:245	dep61-1@yandex.ru, Россия, Свердловская область, г. Нижний Тагил, ш. Восточное, д. 28
321 4	12.1.3 22	12.1.3 23	223°59.9'	13.35	-	66:56:0401001:245	dep61-1@yandex.ru, Россия, Свердловская область, г. Нижний Тагил, ш. Восточное, д. 28
321 5	12.1.3 23	12.1.3 24	217°15.4'	10.65	-	66:56:0401001:245	dep61-1@yandex.ru, Россия, Свердловская область, г. Нижний Тагил, ш. Восточное, д. 28
321 6	12.1.3 24	12.1.3 25	214°32.5'	16.24	-	66:56:0401001:245	dep61-1@yandex.ru, Россия, Свердловская область, г. Нижний Тагил, ш. Восточное, д. 28
321 7	12.1.3 25	12.1.3 26	213°27.7'	9.01	-	66:56:0401001:245	dep61-1@yandex.ru, Россия, Свердловская область, г. Нижний Тагил, ш. Восточное, д. 28
321 8	12.1.3 26	12.1.3 27	219°18.6'	9.91	-	66:56:0401001:245	dep61-1@yandex.ru, Россия, Свердловская область, г. Нижний Тагил, ш. Восточное, д. 28
321 9	12.1.3 27	12.1.3 28	223°8.3'	24.82	-	66:56:0401001:245	dep61-1@yandex.ru, Россия, Свердловская область, г. Нижний Тагил, ш. Восточное, д. 28
322 0	12.1.3 28	12.1.3 29	224°8.9'	25.2	-	66:56:0401001:245	dep61-1@yandex.ru, Россия, Свердловская область, г. Нижний Тагил, ш. Восточное, д. 28

полное наименование должности	 ДОКУМЕНТ ПОДПИСАН ЭЛЕКТРОННОЙ ПОДПИСЬЮ	инициалы, фамилия
-------------------------------	-------------------------------------------------------------------------------------------------------------------------------	-------------------


Сертификат: 64575127400433833109200328139839306360
 Владелец: ФЕДЕРАЛЬНАЯ СЛУЖБА ГОСУДАРСТВЕННОЙ
 РЕГИСТРАЦИИ, КАДАСТРА И КАРТОГРАФИИ
 Действителен: с 17.05.2022 по 10.08.2023

Земельный участок							
вид объекта недвижимости							
Лист № 190 раздела 3.1		Всего листов раздела 3.1: 225		Всего разделов: 8		Всего листов выписки: 477	
26.10.2022г.							
Кадастровый номер:				66:56:0401001:244			
322 1	12.1.3 29	12.1.3 30	223°32.7'	24.23	-	66:56:0401001:245	dep61-1@yandex.ru, Россия, Свердловская область, г. Нижний Тагил, ш. Восточное, д. 28
322 2	12.1.3 30	12.1.3 31	217°39.6'	13.34	-	66:56:0401001:245	dep61-1@yandex.ru, Россия, Свердловская область, г. Нижний Тагил, ш. Восточное, д. 28
322 3	12.1.3 31	12.1.3 32	213°38.3'	12.49	-	66:56:0401001:245	dep61-1@yandex.ru, Россия, Свердловская область, г. Нижний Тагил, ш. Восточное, д. 28
322 4	12.1.3 32	12.1.3 33	206°57.2'	13.22	-	66:56:0401001:245	dep61-1@yandex.ru, Россия, Свердловская область, г. Нижний Тагил, ш. Восточное, д. 28
322 5	12.1.3 33	12.1.3 34	197°1.7'	10.69	-	66:56:0401001:245	dep61-1@yandex.ru, Россия, Свердловская область, г. Нижний Тагил, ш. Восточное, д. 28
322 6	12.1.3 34	12.1.3 35	201°56.8'	19.93	-	66:56:0401001:245	dep61-1@yandex.ru, Россия, Свердловская область, г. Нижний Тагил, ш. Восточное, д. 28
322 7	12.1.3 35	12.1.3 36	203°3.5'	17.77	-	66:56:0401001:245	dep61-1@yandex.ru, Россия, Свердловская область, г. Нижний Тагил, ш. Восточное, д. 28
322 8	12.1.3 36	12.1.3 37	210°57.1'	16.55	-	66:56:0401001:245	dep61-1@yandex.ru, Россия, Свердловская область, г. Нижний Тагил, ш. Восточное, д. 28
322 9	12.1.3 37	12.1.3 38	217°22.7'	25.91	-	66:56:0401001:245	dep61-1@yandex.ru, Россия, Свердловская область, г. Нижний Тагил, ш. Восточное, д. 28
323 0	12.1.3 38	12.1.3 39	222°52.4'	32.79	-	66:56:0401001:245	dep61-1@yandex.ru, Россия, Свердловская область, г. Нижний Тагил, ш. Восточное, д. 28
323 1	12.1.3 39	12.1.3 40	223°52.5'	32.06	-	66:56:0401001:245	dep61-1@yandex.ru, Россия, Свердловская область, г. Нижний Тагил, ш. Восточное, д. 28
323 2	12.1.3 40	12.1.3 41	227°3.2'	23.28	-	66:56:0401001:245	dep61-1@yandex.ru, Россия, Свердловская область, г. Нижний Тагил, ш. Восточное, д. 28
323 3	12.1.3 41	12.1.3 42	228°39.4'	9.54	-	66:56:0401001:245	dep61-1@yandex.ru, Россия, Свердловская область, г. Нижний Тагил, ш. Восточное, д. 28
323 4	12.1.3 42	12.1.3 43	228°57.4'	14.76	-	66:56:0401001:245	dep61-1@yandex.ru, Россия, Свердловская область, г. Нижний Тагил, ш. Восточное, д. 28
323 5	12.1.3 43	12.1.3 44	41°10.4'	8.79	-	66:56:0401001:245	dep61-1@yandex.ru, Россия, Свердловская область, г. Нижний Тагил, ш. Восточное, д. 28
323 6	12.1.3 44	12.1.3 45	37°21.9'	13.2	-	66:56:0401001:245	dep61-1@yandex.ru, Россия, Свердловская область, г. Нижний Тагил, ш. Восточное, д. 28
323 7	12.1.3 45	12.1.3 46	35°37.9'	9.17	-	66:56:0401001:245	dep61-1@yandex.ru, Россия, Свердловская область, г. Нижний Тагил, ш. Восточное, д. 28


полное наименование должности	 ДОКУМЕНТ ПОДПИСАН ЭЛЕКТРОННОЙ ПОДПИСЬЮ	инициалы, фамилия
-------------------------------	-------------------------------------------------------------------------------------------------------------------------------	-------------------

Сертификат: 64575127400433833109200328139839306360
 Владелец: ФЕДЕРАЛЬНАЯ СЛУЖБА ГОСУДАРСТВЕННОЙ
 РЕГИСТРАЦИИ, КАДАСТРА И КАРТОГРАФИИ
 Действителен: с 17.05.2022 по 10.08.2023

Земельный участок							
вид объекта недвижимости							
Лист № 191 раздела 3.1		Всего листов раздела 3.1: 225		Всего разделов: 8		Всего листов выписки: 477	
26.10.2022г.							
Кадастровый номер:				66:56:0401001:244			
323 8	12.1.3 46	12.1.3 47	23°45.5'	7.12	-	66:56:0401001:245	dep61-1@yandex.ru, Россия, Свердловская область, г. Нижний Тагил, ш. Восточное, д. 28
323 9	12.1.3 47	12.1.3 48	21°22.9'	9.11	-	66:56:0401001:245	dep61-1@yandex.ru, Россия, Свердловская область, г. Нижний Тагил, ш. Восточное, д. 28
324 0	12.1.3 48	12.1.3 49	20°53.9'	17.44	-	66:56:0401001:245	dep61-1@yandex.ru, Россия, Свердловская область, г. Нижний Тагил, ш. Восточное, д. 28
324 1	12.1.3 49	12.1.3 50	20°14.3'	16.88	-	66:56:0401001:245	dep61-1@yandex.ru, Россия, Свердловская область, г. Нижний Тагил, ш. Восточное, д. 28
324 2	12.1.3 50	12.1.3 51	28°40.0'	8.17	-	66:56:0401001:245	dep61-1@yandex.ru, Россия, Свердловская область, г. Нижний Тагил, ш. Восточное, д. 28
324 3	12.1.3 51	12.1.3 52	313°43.6'	4.14	-	66:56:0401001:245	dep61-1@yandex.ru, Россия, Свердловская область, г. Нижний Тагил, ш. Восточное, д. 28
324 4	12.1.3 52	12.1.3 53	42°39.8'	0.69	-	66:56:0401001:245	dep61-1@yandex.ru, Россия, Свердловская область, г. Нижний Тагил, ш. Восточное, д. 28
324 5	12.1.3 53	12.1.3 54	313°36.9'	4.97	-	66:56:0401001:245	dep61-1@yandex.ru, Россия, Свердловская область, г. Нижний Тагил, ш. Восточное, д. 28
324 6	12.1.3 54	12.1.3 55	229°19.0'	0.75	-	66:56:0401001:245	dep61-1@yandex.ru, Россия, Свердловская область, г. Нижний Тагил, ш. Восточное, д. 28
324 7	12.1.3 55	12.1.3 56	311°43.0'	2.84	-	66:56:0401001:245	dep61-1@yandex.ru, Россия, Свердловская область, г. Нижний Тагил, ш. Восточное, д. 28
324 8	12.1.3 56	12.1.3 57	208°31.7'	9.4	-	66:56:0401001:245	dep61-1@yandex.ru, Россия, Свердловская область, г. Нижний Тагил, ш. Восточное, д. 28
324 9	12.1.3 57	12.1.3 58	202°53.5'	12.7	-	66:56:0401001:245	dep61-1@yandex.ru, Россия, Свердловская область, г. Нижний Тагил, ш. Восточное, д. 28
325 0	12.1.3 58	12.1.3 59	199°57.8'	30.46	-	66:56:0401001:245	dep61-1@yandex.ru, Россия, Свердловская область, г. Нижний Тагил, ш. Восточное, д. 28
325 1	12.1.3 59	12.1.3 60	203°18.6'	6.07	-	66:56:0401001:245	dep61-1@yandex.ru, Россия, Свердловская область, г. Нижний Тагил, ш. Восточное, д. 28
325 2	12.1.3 60	12.1.3 61	210°57.8'	6.76	-	66:56:0401001:245	dep61-1@yandex.ru, Россия, Свердловская область, г. Нижний Тагил, ш. Восточное, д. 28
325 3	12.1.3 61	12.1.3 62	215°41.9'	11.24	-	66:56:0401001:245	dep61-1@yandex.ru, Россия, Свердловская область, г. Нижний Тагил, ш. Восточное, д. 28
325 4	12.1.3 62	12.1.3 63	221°7.3'	22.9	-	66:56:0401001:245	dep61-1@yandex.ru, Россия, Свердловская область, г. Нижний Тагил, ш. Восточное, д. 28

полное наименование должности		инициалы, фамилия
	ДОКУМЕНТ ПОДПИСАН ЭЛЕКТРОННОЙ ПОДПИСЬЮ Сертификат: 64575127400433833109200328139839306360 Владелец: ФЕДЕРАЛЬНАЯ СЛУЖБА ГОСУДАРСТВЕННОЙ РЕГИСТРАЦИИ, КАДАСТРА И КАРТОГРАФИИ Действителен: с 17.05.2022 по 10.08.2023	

Земельный участок									
вид объекта недвижимости									
Лист № 192 раздела 3.1			Всего листов раздела 3.1: 225			Всего разделов: 8		Всего листов выписки: 477	
26.10.2022г.									
Кадастровый номер:						66:56:0401001:244			
325 5	12.1.3 63	12.1.3 64	224°37.5'	30.24	-	66:56:0401001:245	dep61-1@yandex.ru, Россия, Свердловская область, г. Нижний Тагил, ш. Восточное, д. 28		
325 6	12.1.3 64	12.1.3 65	225°12.2'	42.01	-	66:56:0401001:245	dep61-1@yandex.ru, Россия, Свердловская область, г. Нижний Тагил, ш. Восточное, д. 28		
325 7	12.1.3 65	12.1.3 66	225°0.0'	35.98	-	66:56:0401001:245	dep61-1@yandex.ru, Россия, Свердловская область, г. Нижний Тагил, ш. Восточное, д. 28		
325 8	12.1.3 66	12.1.3 67	224°5.0'	35.81	-	66:56:0401001:245	dep61-1@yandex.ru, Россия, Свердловская область, г. Нижний Тагил, ш. Восточное, д. 28		
325 9	12.1.3 67	12.1.3 68	228°4.4'	18.86	-	66:56:0401001:245	dep61-1@yandex.ru, Россия, Свердловская область, г. Нижний Тагил, ш. Восточное, д. 28		
326 0	12.1.3 68	12.1.3 69	230°47.2'	16.97	-	66:56:0401001:245	dep61-1@yandex.ru, Россия, Свердловская область, г. Нижний Тагил, ш. Восточное, д. 28		
326 1	12.1.3 69	12.1.3 70	235°39.1'	11.82	-	66:56:0401001:245	dep61-1@yandex.ru, Россия, Свердловская область, г. Нижний Тагил, ш. Восточное, д. 28		
326 2	12.1.3 70	12.1.3 71	239°49.6'	11.94	-	66:56:0401001:245	dep61-1@yandex.ru, Россия, Свердловская область, г. Нижний Тагил, ш. Восточное, д. 28		
326 3	12.1.3 71	12.1.3 72	243°23.8'	6.63	-	66:56:0401001:245	dep61-1@yandex.ru, Россия, Свердловская область, г. Нижний Тагил, ш. Восточное, д. 28		
326 4	12.1.3 72	12.1.3 73	247°9.5'	23.34	-	66:56:0401001:245	dep61-1@yandex.ru, Россия, Свердловская область, г. Нижний Тагил, ш. Восточное, д. 28		
326 5	12.1.3 73	12.1.3 74	250°35.8'	33.86	-	66:56:0401001:245	dep61-1@yandex.ru, Россия, Свердловская область, г. Нижний Тагил, ш. Восточное, д. 28		
326 6	12.1.3 74	12.1.3 75	253°35.9'	27.91	-	66:56:0401001:245	dep61-1@yandex.ru, Россия, Свердловская область, г. Нижний Тагил, ш. Восточное, д. 28		
326 7	12.1.3 75	12.1.3 76	313°42.8'	38.42	-	66:56:0401001:245	dep61-1@yandex.ru, Россия, Свердловская область, г. Нижний Тагил, ш. Восточное, д. 28		
326 8	12.1.3 76	12.1.3 77	222°22.3'	5.09	-	66:56:0401001:245	dep61-1@yandex.ru, Россия, Свердловская область, г. Нижний Тагил, ш. Восточное, д. 28		
326 9	12.1.3 77	12.1.3 78	227°2.2'	5.97	-	66:56:0401001:245	dep61-1@yandex.ru, Россия, Свердловская область, г. Нижний Тагил, ш. Восточное, д. 28		
327 0	12.1.3 78	12.1.3 79	229°30.4'	5.76	-	66:56:0401001:245	dep61-1@yandex.ru, Россия, Свердловская область, г. Нижний Тагил, ш. Восточное, д. 28		
327 1	12.1.3 79	12.1.3 80	234°19.0'	4.54	-	66:56:0401001:245	dep61-1@yandex.ru, Россия, Свердловская область, г. Нижний Тагил, ш. Восточное, д. 28		

полное наименование должности	 ДОКУМЕНТ ПОДПИСАН ЭЛЕКТРОННОЙ ПОДПИСЬЮ	инициалы, фамилия
-------------------------------	-------------------------------------------------------------------------------------------------------------------------------	-------------------

Сертификат: 64575127400433833109200328139839306360
 Владелец: ФЕДЕРАЛЬНАЯ СЛУЖБА ГОСУДАРСТВЕННОЙ
 РЕГИСТРАЦИИ, КАДАСТРА И КАРТОГРАФИИ
 Действителен: с 17.05.2022 по 10.08.2023


Земельный участок вид объекта недвижимости

Лист № 193 раздела 3.1	Всего листов раздела 3.1: 225	Всего разделов: 8	Всего листов выписки: 477
------------------------	-------------------------------	-------------------	---------------------------

26.10.2022г.


Кадастровый номер: 66:56:0401001:244

327 2	12.1.3 80	12.1.3 81	315°52.7'	11.52	-	66:56:0401001:245	dep61-1@yandex.ru, Россия, Свердловская область, г. Нижний Тагил, ш. Восточное, д. 28
327 3	12.1.3 81	12.1.3 82	314°22.9'	24.92	-	66:56:0401001:245	dep61-1@yandex.ru, Россия, Свердловская область, г. Нижний Тагил, ш. Восточное, д. 28
327 4	12.1.3 82	12.1.3 83	51°36.2'	8.86	-	66:56:0401001:245	dep61-1@yandex.ru, Россия, Свердловская область, г. Нижний Тагил, ш. Восточное, д. 28
327 5	12.1.3 83	12.1.3 84	50°20.9'	18.51	-	66:56:0401001:245	dep61-1@yandex.ru, Россия, Свердловская область, г. Нижний Тагил, ш. Восточное, д. 28
327 6	12.1.3 84	12.1.3 85	44°33.7'	12.03	-	66:56:0401001:245	dep61-1@yandex.ru, Россия, Свердловская область, г. Нижний Тагил, ш. Восточное, д. 28
327 7	12.1.3 85	12.1.3 86	44°11.5'	56.62	-	66:56:0401001:245	dep61-1@yandex.ru, Россия, Свердловская область, г. Нижний Тагил, ш. Восточное, д. 28
327 8	12.1.3 86	12.1.3 87	313°26.1'	11.91	-	66:56:0401001:245	dep61-1@yandex.ru, Россия, Свердловская область, г. Нижний Тагил, ш. Восточное, д. 28
327 9	12.1.3 87	12.1.3 88	223°17.0'	19.59	-	66:56:0401001:245	dep61-1@yandex.ru, Россия, Свердловская область, г. Нижний Тагил, ш. Восточное, д. 28
328 0	12.1.3 88	12.1.3 89	223°41.2'	5.24	-	66:56:0401001:245	dep61-1@yandex.ru, Россия, Свердловская область, г. Нижний Тагил, ш. Восточное, д. 28
328 1	12.1.3 89	12.1.3 90	312°27.8'	14.22	-	66:56:0401001:245	dep61-1@yandex.ru, Россия, Свердловская область, г. Нижний Тагил, ш. Восточное, д. 28
328 2	12.1.3 90	12.1.3 91	222°51.9'	57.71	-	66:56:0401001:245	dep61-1@yandex.ru, Россия, Свердловская область, г. Нижний Тагил, ш. Восточное, д. 28
328 3	12.1.3 91	12.1.3 92	222°4.4'	33.25	-	66:56:0401001:245	dep61-1@yandex.ru, Россия, Свердловская область, г. Нижний Тагил, ш. Восточное, д. 28
328 4	12.1.3 92	12.1.3 93	225°36.2'	11.42	-	66:56:0401001:245	dep61-1@yandex.ru, Россия, Свердловская область, г. Нижний Тагил, ш. Восточное, д. 28
328 5	12.1.3 93	12.1.3 94	230°25.0'	18.8	-	66:56:0401001:245	dep61-1@yandex.ru, Россия, Свердловская область, г. Нижний Тагил, ш. Восточное, д. 28
328 6	12.1.3 94	12.1.3 95	235°59.2'	8.35	-	66:56:0401001:245	dep61-1@yandex.ru, Россия, Свердловская область, г. Нижний Тагил, ш. Восточное, д. 28
328 7	12.1.3 95	12.1.3 96	226°1.5'	22.93	-	66:56:0401001:245	dep61-1@yandex.ru, Россия, Свердловская область, г. Нижний Тагил, ш. Восточное, д. 28
328 8	12.1.3 96	12.1.3 97	242°31.6'	1.69	-	66:56:0401001:245	dep61-1@yandex.ru, Россия, Свердловская область, г. Нижний Тагил, ш. Восточное, д. 28

полное наименование должности	 ДОКУМЕНТ ПОДПИСАН ЭЛЕКТРОННОЙ ПОДПИСЬЮ	инициалы, фамилия
-------------------------------	----------------------------------------------------------------------------------------------------------------------------------	-------------------


Сертификат: 64575127400433833109200328139839306360
 Владелец: ФЕДЕРАЛЬНАЯ СЛУЖБА ГОСУДАРСТВЕННОЙ
 РЕГИСТРАЦИИ, КАДАСТРА И КАРТОГРАФИИ
 Действителен: с 17.05.2022 по 10.08.2023

Земельный участок							
вид объекта недвижимости							
Лист № 194 раздела 3.1		Всего листов раздела 3.1: 225		Всего разделов: 8		Всего листов выписки: 477	
26.10.2022г.							
Кадастровый номер:				66:56:0401001:244			
328 9	12.1.3 97	12.1.3 98	259°47.8'	1.52	-	66:56:0401001:245	dep61-1@yandex.ru, Россия, Свердловская область, г. Нижний Тагил, ш. Восточное, д. 28
329 0	12.1.3 98	12.1.3 99	313°14.0'	3.21	-	66:56:0401001:245	dep61-1@yandex.ru, Россия, Свердловская область, г. Нижний Тагил, ш. Восточное, д. 28
329 1	12.1.3 99	12.1.4 00	235°59.3'	7.42	-	66:56:0401001:245	dep61-1@yandex.ru, Россия, Свердловская область, г. Нижний Тагил, ш. Восточное, д. 28
329 2	12.1.4 00	12.1.4 01	237°0.5'	18.9	-	66:56:0401001:245	dep61-1@yandex.ru, Россия, Свердловская область, г. Нижний Тагил, ш. Восточное, д. 28
329 3	12.1.4 01	12.1.4 02	235°37.0'	16.96	-	66:56:0401001:245	dep61-1@yandex.ru, Россия, Свердловская область, г. Нижний Тагил, ш. Восточное, д. 28
329 4	12.1.4 02	12.1.4 03	240°10.5'	15.02	-	66:56:0401001:245	dep61-1@yandex.ru, Россия, Свердловская область, г. Нижний Тагил, ш. Восточное, д. 28
329 5	12.1.4 03	12.1.4 04	243°2.6'	15.02	-	66:56:0401001:245	dep61-1@yandex.ru, Россия, Свердловская область, г. Нижний Тагил, ш. Восточное, д. 28
329 6	12.1.4 04	12.1.4 05	42°2.6'	9.05	-	66:56:0401001:245	dep61-1@yandex.ru, Россия, Свердловская область, г. Нижний Тагил, ш. Восточное, д. 28
329 7	12.1.4 05	12.1.4 06	43°17.9'	21.67	-	66:56:0401001:245	dep61-1@yandex.ru, Россия, Свердловская область, г. Нижний Тагил, ш. Восточное, д. 28
329 8	12.1.4 06	12.1.4 07	43°47.9'	13.83	-	66:56:0401001:245	dep61-1@yandex.ru, Россия, Свердловская область, г. Нижний Тагил, ш. Восточное, д. 28
329 9	12.1.4 07	12.1.4 08	43°11.0'	13.82	-	66:56:0401001:245	dep61-1@yandex.ru, Россия, Свердловская область, г. Нижний Тагил, ш. Восточное, д. 28
330 0	12.1.4 08	12.1.4 09	43°12.5'	13.57	-	66:56:0401001:245	dep61-1@yandex.ru, Россия, Свердловская область, г. Нижний Тагил, ш. Восточное, д. 28
330 1	12.1.4 09	12.1.4 10	1°5.5'	1.05	-	66:56:0401001:245	dep61-1@yandex.ru, Россия, Свердловская область, г. Нижний Тагил, ш. Восточное, д. 28
330 2	12.1.4 10	12.1.4 11	22°6.5'	0.69	-	66:56:0401001:245	dep61-1@yandex.ru, Россия, Свердловская область, г. Нижний Тагил, ш. Восточное, д. 28
330 3	12.1.4 11	12.1.4 12	45°52.7'	34.59	-	66:56:0401001:245	dep61-1@yandex.ru, Россия, Свердловская область, г. Нижний Тагил, ш. Восточное, д. 28
330 4	12.1.4 12	12.1.4 13	41°49.6'	12.64	-	66:56:0401001:245	dep61-1@yandex.ru, Россия, Свердловская область, г. Нижний Тагил, ш. Восточное, д. 28
330 5	12.1.4 13	12.1.4 14	51°3.3'	14.41	-	66:56:0401001:245	dep61-1@yandex.ru, Россия, Свердловская область, г. Нижний Тагил, ш. Восточное, д. 28

полное наименование должности	 ДОКУМЕНТ ПОДПИСАН ЭЛЕКТРОННОЙ ПОДПИСЬЮ	инициалы, фамилия
-------------------------------	-------------------------------------------------------------------------------------------------------------------------------	-------------------


Сертификат: 64575127400433833109200328139839306360
 Владелец: ФЕДЕРАЛЬНАЯ СЛУЖБА ГОСУДАРСТВЕННОЙ
 РЕГИСТРАЦИИ, КАДАСТРА И КАРТОГРАФИИ
 Действителен: с 17.05.2022 по 10.08.2023

Земельный участок							
вид объекта недвижимости							
Лист № 195 раздела 3.1		Всего листов раздела 3.1: 225		Всего разделов: 8		Всего листов выписки: 477	
26.10.2022г.							
Кадастровый номер:				66:56:0401001:244			
330 6	12.1.4 14	12.1.4 15	53°57.8'	14.3	-	66:56:0401001:245	dep61-1@yandex.ru, Россия, Свердловская область, г. Нижний Тагил, ш. Восточное, д. 28
330 7	12.1.4 15	12.1.4 16	58°23.9'	16.66	-	66:56:0401001:245	dep61-1@yandex.ru, Россия, Свердловская область, г. Нижний Тагил, ш. Восточное, д. 28
330 8	12.1.4 16	12.1.4 17	59°9.2'	20.01	-	66:56:0401001:245	dep61-1@yandex.ru, Россия, Свердловская область, г. Нижний Тагил, ш. Восточное, д. 28
330 9	12.1.4 17	12.1.4 18	60°40.5'	14.21	-	66:56:0401001:245	dep61-1@yandex.ru, Россия, Свердловская область, г. Нижний Тагил, ш. Восточное, д. 28
331 0	12.1.4 18	12.1.4 19	54°22.5'	9.12	-	66:56:0401001:245	dep61-1@yandex.ru, Россия, Свердловская область, г. Нижний Тагил, ш. Восточное, д. 28
331 1	12.1.4 19	12.1.4 20	50°49.0'	11.79	-	66:56:0401001:245	dep61-1@yandex.ru, Россия, Свердловская область, г. Нижний Тагил, ш. Восточное, д. 28
331 2	12.1.4 20	12.1.4 21	46°8.2'	13.9	-	66:56:0401001:245	dep61-1@yandex.ru, Россия, Свердловская область, г. Нижний Тагил, ш. Восточное, д. 28
331 3	12.1.4 21	12.1.4 22	43°2.6'	16.57	-	66:56:0401001:245	dep61-1@yandex.ru, Россия, Свердловская область, г. Нижний Тагил, ш. Восточное, д. 28
331 4	12.1.4 22	12.1.4 23	314°5.5'	21.4	-	66:56:0401001:245	dep61-1@yandex.ru, Россия, Свердловская область, г. Нижний Тагил, ш. Восточное, д. 28
331 5	12.1.4 23	12.1.4 24	43°34.4'	182.13	-	66:56:0401001:245	dep61-1@yandex.ru, Россия, Свердловская область, г. Нижний Тагил, ш. Восточное, д. 28
331 6	12.1.4 24	12.1.4 25	42°8.1'	13.58	-	66:56:0401001:245	dep61-1@yandex.ru, Россия, Свердловская область, г. Нижний Тагил, ш. Восточное, д. 28
331 7	12.1.4 25	12.1.4 26	36°11.5'	41.69	-	66:56:0401001:245	dep61-1@yandex.ru, Россия, Свердловская область, г. Нижний Тагил, ш. Восточное, д. 28
331 8	12.1.4 26	12.1.4 27	34°58.7'	13.69	-	66:56:0401001:245	dep61-1@yandex.ru, Россия, Свердловская область, г. Нижний Тагил, ш. Восточное, д. 28
331 9	12.1.4 27	12.1.4 28	36°13.9'	8.07	-	66:56:0401001:245	dep61-1@yandex.ru, Россия, Свердловская область, г. Нижний Тагил, ш. Восточное, д. 28
332 0	12.1.4 28	12.1.4 29	38°18.8'	14.76	-	66:56:0401001:245	dep61-1@yandex.ru, Россия, Свердловская область, г. Нижний Тагил, ш. Восточное, д. 28
332 1	12.1.4 29	12.1.4 30	38°46.5'	8.54	-	66:56:0401001:245	dep61-1@yandex.ru, Россия, Свердловская область, г. Нижний Тагил, ш. Восточное, д. 28
332 2	12.1.4 30	12.1.4 31	40°13.3'	8.83	-	66:56:0401001:245	dep61-1@yandex.ru, Россия, Свердловская область, г. Нижний Тагил, ш. Восточное, д. 28

полное наименование должности	 ДОКУМЕНТ ПОДПИСАН ЭЛЕКТРОННОЙ ПОДПИСЬЮ	инициалы, фамилия
-------------------------------	-------------------------------------------------------------------------------------------------------------------------------	-------------------


Сертификат: 64575127400433833109200328139839306360
 Владелец: ФЕДЕРАЛЬНАЯ СЛУЖБА ГОСУДАРСТВЕННОЙ
 РЕГИСТРАЦИИ, КАДАСТРА И КАРТОГРАФИИ
 Действителен: с 17.05.2022 по 10.08.2023

Земельный участок									
вид объекта недвижимости									
Лист № 196 раздела 3.1			Всего листов раздела 3.1: 225			Всего разделов: 8		Всего листов выписки: 477	
26.10.2022г.									
Кадастровый номер:					66:56:0401001:244				
332 3	12.1.4 31	12.1.4 32	41°35.7'	7.38	-	66:56:0401001:245	dep61-1@yandex.ru, Россия, Свердловская область, г. Нижний Тагил, ш. Восточное, д. 28		
332 4	12.1.4 32	12.1.4 33	42°52.2'	13.89	-	66:56:0401001:245	dep61-1@yandex.ru, Россия, Свердловская область, г. Нижний Тагил, ш. Восточное, д. 28		
332 5	12.1.4 33	12.1.4 34	313°40.0'	10.63	-	66:56:0401001:245	dep61-1@yandex.ru, Россия, Свердловская область, г. Нижний Тагил, ш. Восточное, д. 28		
332 6	12.1.4 34	12.1.4 35	43°42.5'	9.41	-	66:56:0401001:245	dep61-1@yandex.ru, Россия, Свердловская область, г. Нижний Тагил, ш. Восточное, д. 28		
332 7	12.1.4 35	12.1.4 36	35°13.1'	4.99	-	66:56:0401001:245	dep61-1@yandex.ru, Россия, Свердловская область, г. Нижний Тагил, ш. Восточное, д. 28		
332 8	12.1.4 36	12.1.4 37	33°22.3'	7.96	-	66:56:0401001:245	dep61-1@yandex.ru, Россия, Свердловская область, г. Нижний Тагил, ш. Восточное, д. 28		
332 9	12.1.4 37	12.1.4 38	36°20.8'	15.08	-	66:56:0401001:245	dep61-1@yandex.ru, Россия, Свердловская область, г. Нижний Тагил, ш. Восточное, д. 28		
333 0	12.1.4 38	12.1.4 39	38°54.5'	8.66	-	66:56:0401001:245	dep61-1@yandex.ru, Россия, Свердловская область, г. Нижний Тагил, ш. Восточное, д. 28		
333 1	12.1.4 39	12.1.4 40	41°16.8'	16.67	-	66:56:0401001:245	dep61-1@yandex.ru, Россия, Свердловская область, г. Нижний Тагил, ш. Восточное, д. 28		
333 2	12.1.4 40	12.1.4 41	44°6.7'	36.46	-	66:56:0401001:245	dep61-1@yandex.ru, Россия, Свердловская область, г. Нижний Тагил, ш. Восточное, д. 28		
333 3	12.1.4 41	12.1.4 42	48°43.6'	39.05	-	66:56:0401001:245	dep61-1@yandex.ru, Россия, Свердловская область, г. Нижний Тагил, ш. Восточное, д. 28		
333 4	12.1.4 42	12.1.4 43	49°52.4'	17.39	-	66:56:0401001:245	dep61-1@yandex.ru, Россия, Свердловская область, г. Нижний Тагил, ш. Восточное, д. 28		
333 5	12.1.4 43	12.1.4 44	43°46.3'	22.77	-	66:56:0401001:245	dep61-1@yandex.ru, Россия, Свердловская область, г. Нижний Тагил, ш. Восточное, д. 28		
333 6	12.1.4 44	12.1.4 45	135°6.2'	3.92	-	66:56:0401001:245	dep61-1@yandex.ru, Россия, Свердловская область, г. Нижний Тагил, ш. Восточное, д. 28		
333 7	12.1.4 45	12.1.4 46	54°24.5'	1.25	-	66:56:0401001:245	dep61-1@yandex.ru, Россия, Свердловская область, г. Нижний Тагил, ш. Восточное, д. 28		
333 8	12.1.4 46	12.1.4 47	55°12.4'	9.66	-	66:56:0401001:245	dep61-1@yandex.ru, Россия, Свердловская область, г. Нижний Тагил, ш. Восточное, д. 28		
333 9	12.1.4 47	12.1.4 48	62°13.4'	35.3	-	66:56:0401001:245	dep61-1@yandex.ru, Россия, Свердловская область, г. Нижний Тагил, ш. Восточное, д. 28		

полное наименование должности	 ДОКУМЕНТ ПОДПИСАН ЭЛЕКТРОННОЙ ПОДПИСЬЮ	инициалы, фамилия
-------------------------------	-------------------------------------------------------------------------------------------------------------------------------	-------------------


Сертификат: 64575127400433833109200328139839306360
 Владелец: ФЕДЕРАЛЬНАЯ СЛУЖБА ГОСУДАРСТВЕННОЙ
 РЕГИСТРАЦИИ, КАДАСТРА И КАРТОГРАФИИ
 Действителен: с 17.05.2022 по 10.08.2023

Земельный участок							
вид объекта недвижимости							
Лист № 197 раздела 3.1		Всего листов раздела 3.1: 225		Всего разделов: 8		Всего листов выписки: 477	
26.10.2022г.							
Кадастровый номер:				66:56:0401001:244			
334 0	12.1.4 48	12.1.4 49	68°32.1'	42.36	-	66:56:0401001:245	dep61-1@yandex.ru, Россия, Свердловская область, г. Нижний Тагил, ш. Восточное, д. 28
334 1	12.1.4 49	12.1.4 50	65°13.5'	6.01	-	66:56:0401001:245	dep61-1@yandex.ru, Россия, Свердловская область, г. Нижний Тагил, ш. Восточное, д. 28
334 2	12.1.4 50	12.1.4 51	59°45.8'	8.24	-	66:56:0401001:245	dep61-1@yandex.ru, Россия, Свердловская область, г. Нижний Тагил, ш. Восточное, д. 28
334 3	12.1.4 51	12.1.4 52	51°20.8'	14.01	-	66:56:0401001:245	dep61-1@yandex.ru, Россия, Свердловская область, г. Нижний Тагил, ш. Восточное, д. 28
334 4	12.1.4 52	12.1.4 53	47°42.7'	33.63	-	66:56:0401001:245	dep61-1@yandex.ru, Россия, Свердловская область, г. Нижний Тагил, ш. Восточное, д. 28
334 5	12.1.4 53	12.1.4 54	314°6.3'	10.42	-	66:56:0401001:245	dep61-1@yandex.ru, Россия, Свердловская область, г. Нижний Тагил, ш. Восточное, д. 28
334 6	12.1.4 54	12.1.4 55	43°32.9'	150.11	-	66:56:0401001:245	dep61-1@yandex.ru, Россия, Свердловская область, г. Нижний Тагил, ш. Восточное, д. 28
334 7	12.1.4 55	12.1.4 56	314°35.5'	10.91	-	66:56:0401001:245	dep61-1@yandex.ru, Россия, Свердловская область, г. Нижний Тагил, ш. Восточное, д. 28
334 8	12.1.4 56	12.1.4 57	43°54.2'	25.88	-	66:56:0401001:245	dep61-1@yandex.ru, Россия, Свердловская область, г. Нижний Тагил, ш. Восточное, д. 28
334 9	12.1.4 57	12.1.4 58	133°44.5'	10.63	-	66:56:0401001:245	dep61-1@yandex.ru, Россия, Свердловская область, г. Нижний Тагил, ш. Восточное, д. 28
335 0	12.1.4 58	12.1.4 59	44°0.3'	2.85	-	66:56:0401001:245	dep61-1@yandex.ru, Россия, Свердловская область, г. Нижний Тагил, ш. Восточное, д. 28
335 1	12.1.4 59	12.1.4 60	311°49.2'	2.55	-	66:56:0401001:245	dep61-1@yandex.ru, Россия, Свердловская область, г. Нижний Тагил, ш. Восточное, д. 28
335 2	12.1.4 60	12.1.4 61	42°53.2'	20.9	-	66:56:0401001:245	dep61-1@yandex.ru, Россия, Свердловская область, г. Нижний Тагил, ш. Восточное, д. 28
335 3	12.1.4 61	12.1.4 62	312°45.7'	3.8	-	66:56:0401001:245	dep61-1@yandex.ru, Россия, Свердловская область, г. Нижний Тагил, ш. Восточное, д. 28
335 4	12.1.4 62	12.1.4 63	50°57.8'	3.33	-	66:56:0401001:245	dep61-1@yandex.ru, Россия, Свердловская область, г. Нижний Тагил, ш. Восточное, д. 28
335 5	12.1.4 63	12.1.4 64	56°7.9'	9.74	-	66:56:0401001:245	dep61-1@yandex.ru, Россия, Свердловская область, г. Нижний Тагил, ш. Восточное, д. 28
335 6	12.1.4 64	12.1.4 65	62°15.2'	9.11	-	66:56:0401001:245	dep61-1@yandex.ru, Россия, Свердловская область, г. Нижний Тагил, ш. Восточное, д. 28


полное наименование должности	 ДОКУМЕНТ ПОДПИСАН ЭЛЕКТРОННОЙ ПОДПИСЬЮ	инициалы, фамилия
-------------------------------	-------------------------------------------------------------------------------------------------------------------------------	-------------------

Сертификат: 64575127400433833109200328139839306360
 Владелец: ФЕДЕРАЛЬНАЯ СЛУЖБА ГОСУДАРСТВЕННОЙ
 РЕГИСТРАЦИИ, КАДАСТРА И КАРТОГРАФИИ
 Действителен: с 17.05.2022 по 10.08.2023

Земельный участок							
вид объекта недвижимости							
Лист № 198 раздела 3.1		Всего листов раздела 3.1: 225		Всего разделов: 8		Всего листов выписки: 477	
26.10.2022г.							
Кадастровый номер:				66:56:0401001:244			
335 7	12.1.4 65	12.1.4 66	62°30.8'	4.72	-	66:56:0401001:245	dep61-1@yandex.ru, Россия, Свердловская область, г. Нижний Тагил, ш. Восточное, д. 28
335 8	12.1.4 66	12.1.4 67	68°8.0'	19.49	-	66:56:0401001:245	dep61-1@yandex.ru, Россия, Свердловская область, г. Нижний Тагил, ш. Восточное, д. 28
335 9	12.1.4 67	12.1.4 68	71°21.9'	28.01	-	66:56:0401001:245	dep61-1@yandex.ru, Россия, Свердловская область, г. Нижний Тагил, ш. Восточное, д. 28
336 0	12.1.4 68	12.1.4 69	66°57.6'	12.37	-	66:56:0401001:245	dep61-1@yandex.ru, Россия, Свердловская область, г. Нижний Тагил, ш. Восточное, д. 28
336 1	12.1.4 69	12.1.4 70	49°17.3'	17.49	-	66:56:0401001:245	dep61-1@yandex.ru, Россия, Свердловская область, г. Нижний Тагил, ш. Восточное, д. 28
336 2	12.1.4 70	12.1.4 71	67°34.6'	19.01	-	66:56:0401001:245	dep61-1@yandex.ru, Россия, Свердловская область, г. Нижний Тагил, ш. Восточное, д. 28
336 3	12.1.4 71	12.1.4 72	52°23.5'	11.32	-	66:56:0401001:245	dep61-1@yandex.ru, Россия, Свердловская область, г. Нижний Тагил, ш. Восточное, д. 28
336 4	12.1.4 72	12.1.4 73	49°52.7'	6.49	-	66:56:0401001:245	dep61-1@yandex.ru, Россия, Свердловская область, г. Нижний Тагил, ш. Восточное, д. 28
336 5	12.1.4 73	12.1.4 74	313°39.4'	3.32	-	66:56:0401001:245	dep61-1@yandex.ru, Россия, Свердловская область, г. Нижний Тагил, ш. Восточное, д. 28
336 6	12.1.4 74	12.1.4 75	42°11.0'	0.86	-	66:56:0401001:245	dep61-1@yandex.ru, Россия, Свердловская область, г. Нижний Тагил, ш. Восточное, д. 28
336 7	12.1.4 75	12.1.4 76	313°10.1'	10.85	-	66:56:0401001:245	dep61-1@yandex.ru, Россия, Свердловская область, г. Нижний Тагил, ш. Восточное, д. 28
336 8	12.1.4 76	12.1.4 77	44°11.7'	10.07	-	66:56:0401001:245	dep61-1@yandex.ru, Россия, Свердловская область, г. Нижний Тагил, ш. Восточное, д. 28
336 9	12.1.4 77	12.1.4 78	314°19.7'	6.04	-	66:56:0401001:245	dep61-1@yandex.ru, Россия, Свердловская область, г. Нижний Тагил, ш. Восточное, д. 28
337 0	12.1.4 78	12.1.4 79	224°7.6'	4.64	-	66:56:0401001:245	dep61-1@yandex.ru, Россия, Свердловская область, г. Нижний Тагил, ш. Восточное, д. 28
337 1	12.1.4 79	12.1.4 80	314°22.0'	2.56	-	66:56:0401001:245	dep61-1@yandex.ru, Россия, Свердловская область, г. Нижний Тагил, ш. Восточное, д. 28
337 2	12.1.4 80	12.1.4 81	223°27.8'	11.08	-	66:56:0401001:245	dep61-1@yandex.ru, Россия, Свердловская область, г. Нижний Тагил, ш. Восточное, д. 28
337 3	12.1.4 81	12.1.4 82	213°15.5'	19.11	-	66:56:0401001:245	dep61-1@yandex.ru, Россия, Свердловская область, г. Нижний Тагил, ш. Восточное, д. 28


полное наименование должности		инициалы, фамилия
	ДОКУМЕНТ ПОДПИСАН ЭЛЕКТРОННОЙ ПОДПИСЬЮ Сертификат: 64575127400433833109200328139839306360 Владелец: ФЕДЕРАЛЬНАЯ СЛУЖБА ГОСУДАРСТВЕННОЙ РЕГИСТРАЦИИ, КАДАСТРА И КАРТОГРАФИИ Действителен: с 17.05.2022 по 10.08.2023	

Земельный участок							
вид объекта недвижимости							
Лист № 199 раздела 3.1		Всего листов раздела 3.1: 225		Всего разделов: 8		Всего листов выписки: 477	
26.10.2022г.							
Кадастровый номер:				66:56:0401001:244			
337 4	12.1.4 82	12.1.4 83	227°22.1'	12.83	-	66:56:0401001:245	dep61-1@yandex.ru, Россия, Свердловская область, г. Нижний Тагил, ш. Восточное, д. 28
337 5	12.1.4 83	12.1.4 84	250°22.6'	17.24	-	66:56:0401001:245	dep61-1@yandex.ru, Россия, Свердловская область, г. Нижний Тагил, ш. Восточное, д. 28
337 6	12.1.4 84	12.1.4 85	241°38.6'	9.73	-	66:56:0401001:245	dep61-1@yandex.ru, Россия, Свердловская область, г. Нижний Тагил, ш. Восточное, д. 28
337 7	12.1.4 85	12.1.4 86	244°18.1'	9.75	-	66:56:0401001:245	dep61-1@yandex.ru, Россия, Свердловская область, г. Нижний Тагил, ш. Восточное, д. 28
337 8	12.1.4 86	12.1.4 87	246°51.1'	14.78	-	66:56:0401001:245	dep61-1@yandex.ru, Россия, Свердловская область, г. Нижний Тагил, ш. Восточное, д. 28
337 9	12.1.4 87	12.1.4 88	249°56.2'	10.23	-	66:56:0401001:245	dep61-1@yandex.ru, Россия, Свердловская область, г. Нижний Тагил, ш. Восточное, д. 28
338 0	12.1.4 88	12.1.4 89	245°44.9'	11.64	-	66:56:0401001:245	dep61-1@yandex.ru, Россия, Свердловская область, г. Нижний Тагил, ш. Восточное, д. 28
338 1	12.1.4 89	12.1.4 90	45°34.6'	25.96	-	66:56:0401001:245	dep61-1@yandex.ru, Россия, Свердловская область, г. Нижний Тагил, ш. Восточное, д. 28
338 2	12.1.4 90	12.1.4 91	45°58.9'	21.86	-	66:56:0401001:245	dep61-1@yandex.ru, Россия, Свердловская область, г. Нижний Тагил, ш. Восточное, д. 28
338 3	12.1.4 91	12.1.4 92	35°31.3'	11.98	-	66:56:0401001:245	dep61-1@yandex.ru, Россия, Свердловская область, г. Нижний Тагил, ш. Восточное, д. 28
338 4	12.1.4 92	12.1.4 93	49°13.8'	4.41	-	66:56:0401001:245	dep61-1@yandex.ru, Россия, Свердловская область, г. Нижний Тагил, ш. Восточное, д. 28
338 5	12.1.4 93	12.1.4 94	54°56.8'	12.36	-	66:56:0401001:245	dep61-1@yandex.ru, Россия, Свердловская область, г. Нижний Тагил, ш. Восточное, д. 28
338 6	12.1.4 94	12.1.4 95	45°59.1'	13.99	-	66:56:0401001:245	dep61-1@yandex.ru, Россия, Свердловская область, г. Нижний Тагил, ш. Восточное, д. 28
338 7	12.1.4 95	12.1.4 96	45°9.5'	10.22	-	66:56:0401001:245	dep61-1@yandex.ru, Россия, Свердловская область, г. Нижний Тагил, ш. Восточное, д. 28
338 8	12.1.4 96	12.1.4 97	47°30.2'	14.24	-	66:56:0401001:245	dep61-1@yandex.ru, Россия, Свердловская область, г. Нижний Тагил, ш. Восточное, д. 28
338 9	12.1.4 97	12.1.4 98	313°36.3'	25.56	-	66:56:0401001:245	dep61-1@yandex.ru, Россия, Свердловская область, г. Нижний Тагил, ш. Восточное, д. 28
339 0	12.1.4 98	12.1.4 99	223°19.1'	9.63	-	66:56:0401001:245	dep61-1@yandex.ru, Россия, Свердловская область, г. Нижний Тагил, ш. Восточное, д. 28

полное наименование должности	 ДОКУМЕНТ ПОДПИСАН ЭЛЕКТРОННОЙ ПОДПИСЬЮ	инициалы, фамилия
-------------------------------	-------------------------------------------------------------------------------------------------------------------------------	-------------------


Сертификат: 64575127400433833109200328139839306360
 Владелец: ФЕДЕРАЛЬНАЯ СЛУЖБА ГОСУДАРСТВЕННОЙ
 РЕГИСТРАЦИИ, КАДАСТРА И КАРТОГРАФИИ
 Действителен: с 17.05.2022 по 10.08.2023

Земельный участок							
вид объекта недвижимости							
Лист № 200 раздела 3.1		Всего листов раздела 3.1: 225		Всего разделов: 8		Всего листов выписки: 477	
26.10.2022г.							
Кадастровый номер:				66:56:0401001:244			
339 1	12.1.4 99	12.1.5 00	207°14.4'	15.56	-	66:56:0401001:245	dep61-1@yandex.ru, Россия, Свердловская область, г. Нижний Тагил, ш. Восточное, д. 28
339 2	12.1.5 00	12.1.5 01	223°52.9'	39.51	-	66:56:0401001:245	dep61-1@yandex.ru, Россия, Свердловская область, г. Нижний Тагил, ш. Восточное, д. 28
339 3	12.1.5 01	12.1.5 02	232°27.3'	10.52	-	66:56:0401001:245	dep61-1@yandex.ru, Россия, Свердловская область, г. Нижний Тагил, ш. Восточное, д. 28
339 4	12.1.5 02	12.1.5 03	219°45.9'	20.07	-	66:56:0401001:245	dep61-1@yandex.ru, Россия, Свердловская область, г. Нижний Тагил, ш. Восточное, д. 28
339 5	12.1.5 03	12.1.5 04	220°18.5'	7.44	-	66:56:0401001:245	dep61-1@yandex.ru, Россия, Свердловская область, г. Нижний Тагил, ш. Восточное, д. 28
339 6	12.1.5 04	12.1.5 05	313°4.3'	11.55	-	66:56:0401001:245, 66:56:0401001:64	dep61-1@yandex.ru, Россия, Свердловская область, г. Нижний Тагил, ш. Восточное, д. 28; данные отсутствуют
339 7	12.1.5 05	12.1.5 06	43°38.0'	10.68	-	66:56:0401001:245	dep61-1@yandex.ru, Россия, Свердловская область, г. Нижний Тагил, ш. Восточное, д. 28
339 8	12.1.5 06	12.1.5 07	43°43.4'	27.3	-	66:56:0401001:245	dep61-1@yandex.ru, Россия, Свердловская область, г. Нижний Тагил, ш. Восточное, д. 28
339 9	12.1.5 07	12.1.5 08	312°13.1'	4.23	-	66:56:0401001:245	dep61-1@yandex.ru, Россия, Свердловская область, г. Нижний Тагил, ш. Восточное, д. 28
340 0	12.1.5 08	12.1.5 09	43°59.3'	48.05	-	66:56:0401001:245	dep61-1@yandex.ru, Россия, Свердловская область, г. Нижний Тагил, ш. Восточное, д. 28
340 1	12.1.5 09	12.1.5 10	134°53.8'	3.91	-	66:56:0401001:245	dep61-1@yandex.ru, Россия, Свердловская область, г. Нижний Тагил, ш. Восточное, д. 28
340 2	12.1.5 10	12.1.5 11	43°19.4'	39.89	-	66:56:0401001:245	dep61-1@yandex.ru, Россия, Свердловская область, г. Нижний Тагил, ш. Восточное, д. 28
340 3	12.1.5 11	12.1.5 12	313°13.7'	2.06	-	66:56:0401001:245	dep61-1@yandex.ru, Россия, Свердловская область, г. Нижний Тагил, ш. Восточное, д. 28
340 4	12.1.5 12	12.1.5 13	43°22.3'	82.38	-	66:56:0401001:245	dep61-1@yandex.ru, Россия, Свердловская область, г. Нижний Тагил, ш. Восточное, д. 28
340 5	12.1.5 13	12.1.5 14	135°11.8'	2.06	-	66:56:0401001:245	dep61-1@yandex.ru, Россия, Свердловская область, г. Нижний Тагил, ш. Восточное, д. 28
340 6	12.1.5 14	12.1.5 15	44°5.6'	8.49	-	66:56:0401001:245	dep61-1@yandex.ru, Россия, Свердловская область, г. Нижний Тагил, ш. Восточное, д. 28
340 7	12.1.5 15	12.1.5 16	314°21.4'	8.83	-	66:56:0401001:245	dep61-1@yandex.ru, Россия, Свердловская область, г. Нижний Тагил, ш. Восточное, д. 28

полное наименование должности	 ДОКУМЕНТ ПОДПИСАН ЭЛЕКТРОННОЙ ПОДПИСЬЮ	инициалы, фамилия
-------------------------------	-------------------------------------------------------------------------------------------------------------------------------	-------------------


Сертификат: 64575127400433833109200328139839306360
 Владелец: ФЕДЕРАЛЬНАЯ СЛУЖБА ГОСУДАРСТВЕННОЙ
 РЕГИСТРАЦИИ, КАДАСТРА И КАРТОГРАФИИ
 Действителен: с 17.05.2022 по 10.08.2023

Земельный участок							
вид объекта недвижимости							
Лист № 201 раздела 3.1		Всего листов раздела 3.1: 225		Всего разделов: 8		Всего листов выписки: 477	
26.10.2022г.							
Кадастровый номер:				66:56:0401001:244			
340 8	12.1.5 16	12.1.5 17	223°19.7'	117.54	-	66:56:0401001:245	dep61-1@yandex.ru, Россия, Свердловская область, г. Нижний Тагил, ш. Восточное, д. 28
340 9	12.1.5 17	12.1.5 18	23°29.0'	2.91	-	66:56:0401001:245	dep61-1@yandex.ru, Россия, Свердловская область, г. Нижний Тагил, ш. Восточное, д. 28
341 0	12.1.5 18	12.1.5 19	20°23.3'	6.4	-	66:56:0401001:245	dep61-1@yandex.ru, Россия, Свердловская область, г. Нижний Тагил, ш. Восточное, д. 28
341 1	12.1.5 19	12.1.5 20	15°25.5'	5.9	-	66:56:0401001:245	dep61-1@yandex.ru, Россия, Свердловская область, г. Нижний Тагил, ш. Восточное, д. 28
341 2	12.1.5 20	12.1.5 21	17°24.9'	6.21	-	66:56:0401001:245	dep61-1@yandex.ru, Россия, Свердловская область, г. Нижний Тагил, ш. Восточное, д. 28
341 3	12.1.5 21	12.1.5 22	14°3.2'	24.59	-	66:56:0401001:245	dep61-1@yandex.ru, Россия, Свердловская область, г. Нижний Тагил, ш. Восточное, д. 28
341 4	12.1.5 22	12.1.5 23	15°4.3'	5.77	-	66:56:0401001:245	dep61-1@yandex.ru, Россия, Свердловская область, г. Нижний Тагил, ш. Восточное, д. 28
341 5	12.1.5 23	12.1.5 24	16°56.4'	5.7	-	66:56:0401001:245	dep61-1@yandex.ru, Россия, Свердловская область, г. Нижний Тагил, ш. Восточное, д. 28
341 6	12.1.5 24	12.1.5 25	19°2.5'	5.67	-	66:56:0401001:245	dep61-1@yandex.ru, Россия, Свердловская область, г. Нижний Тагил, ш. Восточное, д. 28
341 7	12.1.5 25	12.1.5 26	23°27.7'	6.03	-	66:56:0401001:245	dep61-1@yandex.ru, Россия, Свердловская область, г. Нижний Тагил, ш. Восточное, д. 28
341 8	12.1.5 26	12.1.5 27	22°54.6'	5.47	-	66:56:0401001:245	dep61-1@yandex.ru, Россия, Свердловская область, г. Нижний Тагил, ш. Восточное, д. 28
341 9	12.1.5 27	12.1.5 28	27°34.0'	18.17	-	66:56:0401001:245	dep61-1@yandex.ru, Россия, Свердловская область, г. Нижний Тагил, ш. Восточное, д. 28
342 0	12.1.5 28	12.1.5 29	33°40.9'	18.37	-	66:56:0401001:245	dep61-1@yandex.ru, Россия, Свердловская область, г. Нижний Тагил, ш. Восточное, д. 28
342 1	12.1.5 29	12.1.5 30	38°26.0'	4.76	-	66:56:0401001:245	dep61-1@yandex.ru, Россия, Свердловская область, г. Нижний Тагил, ш. Восточное, д. 28
342 2	12.1.5 30	12.1.5 31	41°26.8'	10.95	-	66:56:0401001:245	dep61-1@yandex.ru, Россия, Свердловская область, г. Нижний Тагил, ш. Восточное, д. 28
342 3	12.1.5 31	12.1.5 32	313°30.8'	9.27	-	66:56:0401001:245	dep61-1@yandex.ru, Россия, Свердловская область, г. Нижний Тагил, ш. Восточное, д. 28
342 4	12.1.5 32	12.1.5 33	224°1.9'	7.94	-	66:56:0401001:245	dep61-1@yandex.ru, Россия, Свердловская область, г. Нижний Тагил, ш. Восточное, д. 28

полное наименование должности	 ДОКУМЕНТ ПОДПИСАН ЭЛЕКТРОННОЙ ПОДПИСЬЮ	инициалы, фамилия
-------------------------------	-------------------------------------------------------------------------------------------------------------------------------	-------------------


Сертификат: 64575127400433833109200328139839306360
 Владелец: ФЕДЕРАЛЬНАЯ СЛУЖБА ГОСУДАРСТВЕННОЙ
 РЕГИСТРАЦИИ, КАДАСТРА И КАРТОГРАФИИ
 Действителен: с 17.05.2022 по 10.08.2023

Земельный участок							
вид объекта недвижимости							
Лист № 202 раздела 3.1		Всего листов раздела 3.1: 225			Всего разделов: 8		Всего листов выписки: 477
26.10.2022г.							
Кадастровый номер:				66:56:0401001:244			
342 5	12.1.5 33	12.1.5 34	315°19.7'	2.46	-	66:56:0401001:245	dep61-1@yandex.ru, Россия, Свердловская область, г. Нижний Тагил, ш. Восточное, д. 28
342 6	12.1.5 34	12.1.5 35	221°26.6'	3.76	-	66:56:0401001:245	dep61-1@yandex.ru, Россия, Свердловская область, г. Нижний Тагил, ш. Восточное, д. 28
342 7	12.1.5 35	12.1.5 36	214°46.0'	18.75	-	66:56:0401001:245	dep61-1@yandex.ru, Россия, Свердловская область, г. Нижний Тагил, ш. Восточное, д. 28
342 8	12.1.5 36	12.1.5 37	211°4.9'	13.29	-	66:56:0401001:245	dep61-1@yandex.ru, Россия, Свердловская область, г. Нижний Тагил, ш. Восточное, д. 28
342 9	12.1.5 37	12.1.5 38	206°54.8'	12.5	-	66:56:0401001:245	dep61-1@yandex.ru, Россия, Свердловская область, г. Нижний Тагил, ш. Восточное, д. 28
343 0	12.1.5 38	12.1.5 39	204°28.5'	6.13	-	66:56:0401001:245	dep61-1@yandex.ru, Россия, Свердловская область, г. Нижний Тагил, ш. Восточное, д. 28
343 1	12.1.5 39	12.1.5 40	201°32.7'	6.24	-	66:56:0401001:245	dep61-1@yandex.ru, Россия, Свердловская область, г. Нижний Тагил, ш. Восточное, д. 28
343 2	12.1.5 40	12.1.5 41	196°37.8'	18.27	-	66:56:0401001:245	dep61-1@yandex.ru, Россия, Свердловская область, г. Нижний Тагил, ш. Восточное, д. 28
343 3	12.1.5 41	12.1.5 42	193°13.7'	24.6	-	66:56:0401001:245	dep61-1@yandex.ru, Россия, Свердловская область, г. Нижний Тагил, ш. Восточное, д. 28
343 4	12.1.5 42	12.1.5 43	197°43.1'	11.63	-	66:56:0401001:245	dep61-1@yandex.ru, Россия, Свердловская область, г. Нижний Тагил, ш. Восточное, д. 28
343 5	12.1.5 43	12.1.5 44	198°42.1'	5.46	-	66:56:0401001:245	dep61-1@yandex.ru, Россия, Свердловская область, г. Нижний Тагил, ш. Восточное, д. 28
343 6	12.1.5 44	12.1.5 45	203°22.4'	6.02	-	66:56:0401001:245	dep61-1@yandex.ru, Россия, Свердловская область, г. Нижний Тагил, ш. Восточное, д. 28
343 7	12.1.5 45	12.1.5 46	205°56.5'	5.76	-	66:56:0401001:245	dep61-1@yandex.ru, Россия, Свердловская область, г. Нижний Тагил, ш. Восточное, д. 28
343 8	12.1.5 46	12.1.5 47	211°56.0'	5.07	-	66:56:0401001:245	dep61-1@yandex.ru, Россия, Свердловская область, г. Нижний Тагил, ш. Восточное, д. 28
343 9	12.1.5 47	12.1.5 48	214°46.7'	5.7	-	66:56:0401001:245	dep61-1@yandex.ru, Россия, Свердловская область, г. Нижний Тагил, ш. Восточное, д. 28
344 0	12.1.5 48	12.1.5 49	218°13.1'	18.09	-	66:56:0401001:245	dep61-1@yandex.ru, Россия, Свердловская область, г. Нижний Тагил, ш. Восточное, д. 28
344 1	12.1.5 49	12.1.5 50	219°41.5'	21.09	-	66:56:0401001:245	dep61-1@yandex.ru, Россия, Свердловская область, г. Нижний Тагил, ш. Восточное, д. 28

полное наименование должности	 ДОКУМЕНТ ПОДПИСАН ЭЛЕКТРОННОЙ ПОДПИСЬЮ	инициалы, фамилия
-------------------------------	-------------------------------------------------------------------------------------------------------------------------------	-------------------


Сертификат: 64575127400433833109200328139839306360
 Владелец: ФЕДЕРАЛЬНАЯ СЛУЖБА ГОСУДАРСТВЕННОЙ
 РЕГИСТРАЦИИ, КАДАСТРА И КАРТОГРАФИИ
 Действителен: с 17.05.2022 по 10.08.2023

Земельный участок							
вид объекта недвижимости							
Лист № 203 раздела 3.1		Всего листов раздела 3.1: 225		Всего разделов: 8		Всего листов выписки: 477	
26.10.2022г.							
Кадастровый номер:				66:56:0401001:244			
344 2	12.1.5 50	12.1.5 51	223°43.7'	14.99	-	66:56:0401001:245	dep61-1@yandex.ru, Россия, Свердловская область, г. Нижний Тагил, ш. Восточное, д. 28
344 3	12.1.5 51	12.1.5 52	223°45.8'	30.48	-	66:56:0401001:245	dep61-1@yandex.ru, Россия, Свердловская область, г. Нижний Тагил, ш. Восточное, д. 28
344 4	12.1.5 52	12.1.5 53	223°59.6'	30.16	-	66:56:0401001:245	dep61-1@yandex.ru, Россия, Свердловская область, г. Нижний Тагил, ш. Восточное, д. 28
344 5	12.1.5 53	12.1.5 54	223°25.4'	30.08	-	66:56:0401001:245	dep61-1@yandex.ru, Россия, Свердловская область, г. Нижний Тагил, ш. Восточное, д. 28
344 6	12.1.5 54	12.1.5 55	223°30.2'	24.09	-	66:56:0401001:245	dep61-1@yandex.ru, Россия, Свердловская область, г. Нижний Тагил, ш. Восточное, д. 28
344 7	12.1.5 55	12.1.5 56	224°6.4'	24.94	-	66:56:0401001:245	dep61-1@yandex.ru, Россия, Свердловская область, г. Нижний Тагил, ш. Восточное, д. 28
344 8	12.1.5 56	12.1.5 57	214°36.8'	24.28	-	66:56:0401001:245	dep61-1@yandex.ru, Россия, Свердловская область, г. Нижний Тагил, ш. Восточное, д. 28
344 9	12.1.5 57	12.1.5 58	224°8.8'	52.26	-	66:56:0401001:245	dep61-1@yandex.ru, Россия, Свердловская область, г. Нижний Тагил, ш. Восточное, д. 28
345 0	12.1.5 58	12.1.5 59	223°15.8'	53.89	-	66:56:0401001:245	dep61-1@yandex.ru, Россия, Свердловская область, г. Нижний Тагил, ш. Восточное, д. 28
345 1	12.1.5 59	12.1.5 60	235°26.0'	20.11	-	66:56:0401001:245	dep61-1@yandex.ru, Россия, Свердловская область, г. Нижний Тагил, ш. Восточное, д. 28
345 2	12.1.5 60	12.1.5 61	223°37.8'	26.03	-	66:56:0401001:245	dep61-1@yandex.ru, Россия, Свердловская область, г. Нижний Тагил, ш. Восточное, д. 28
345 3	12.1.5 61	12.1.5 62	223°26.4'	57.14	-	66:56:0401001:245	dep61-1@yandex.ru, Россия, Свердловская область, г. Нижний Тагил, ш. Восточное, д. 28
345 4	12.1.5 62	12.1.5 63	26°28.0'	12.88	-	66:56:0401001:245	dep61-1@yandex.ru, Россия, Свердловская область, г. Нижний Тагил, ш. Восточное, д. 28
345 5	12.1.5 63	12.1.5 64	25°49.9'	11.18	-	66:56:0401001:245	dep61-1@yandex.ru, Россия, Свердловская область, г. Нижний Тагил, ш. Восточное, д. 28
345 6	12.1.5 64	12.1.5 65	27°41.0'	9.86	-	66:56:0401001:245	dep61-1@yandex.ru, Россия, Свердловская область, г. Нижний Тагил, ш. Восточное, д. 28
345 7	12.1.5 65	12.1.5 66	32°26.3'	9.4	-	66:56:0401001:245	dep61-1@yandex.ru, Россия, Свердловская область, г. Нижний Тагил, ш. Восточное, д. 28
345 8	12.1.5 66	12.1.5 67	34°19.8'	13.9	-	66:56:0401001:245	dep61-1@yandex.ru, Россия, Свердловская область, г. Нижний Тагил, ш. Восточное, д. 28

полное наименование должности	 ДОКУМЕНТ ПОДПИСАН ЭЛЕКТРОННОЙ ПОДПИСЬЮ	инициалы, фамилия
-------------------------------	-------------------------------------------------------------------------------------------------------------------------------	-------------------


Сертификат: 64575127400433833109200328139839306360
 Владелец: ФЕДЕРАЛЬНАЯ СЛУЖБА ГОСУДАРСТВЕННОЙ
 РЕГИСТРАЦИИ, КАДАСТРА И КАРТОГРАФИИ
 Действителен с 17.05.2022 по 10.08.2023

Земельный участок							
вид объекта недвижимости							
Лист № 204 раздела 3.1		Всего листов раздела 3.1: 225		Всего разделов: 8		Всего листов выписки: 477	
26.10.2022г.							
Кадастровый номер:				66:56:0401001:244			
345 9	12.1.5 67	12.1.5 68	36°9.1'	5.75	-	66:56:0401001:245	dep61-1@yandex.ru, Россия, Свердловская область, г. Нижний Тагил, ш. Восточное, д. 28
346 0	12.1.5 68	12.1.5 69	39°48.4'	6.01	-	66:56:0401001:245	dep61-1@yandex.ru, Россия, Свердловская область, г. Нижний Тагил, ш. Восточное, д. 28
346 1	12.1.5 69	12.1.5 70	41°39.8'	26.37	-	66:56:0401001:245	dep61-1@yandex.ru, Россия, Свердловская область, г. Нижний Тагил, ш. Восточное, д. 28
346 2	12.1.5 70	12.1.5 71	34°24.9'	2.85	-	66:56:0401001:245	dep61-1@yandex.ru, Россия, Свердловская область, г. Нижний Тагил, ш. Восточное, д. 28
346 3	12.1.5 71	12.1.5 72	30°35.6'	15.4	-	66:56:0401001:245	dep61-1@yandex.ru, Россия, Свердловская область, г. Нижний Тагил, ш. Восточное, д. 28
346 4	12.1.5 72	12.1.5 73	29°14.9'	8.31	-	66:56:0401001:245	dep61-1@yandex.ru, Россия, Свердловская область, г. Нижний Тагил, ш. Восточное, д. 28
346 5	12.1.5 73	12.1.5 74	23°59.6'	17.14	-	66:56:0401001:245	dep61-1@yandex.ru, Россия, Свердловская область, г. Нижний Тагил, ш. Восточное, д. 28
346 6	12.1.5 74	12.1.5 75	29°9.1'	5.15	-	66:56:0401001:245	dep61-1@yandex.ru, Россия, Свердловская область, г. Нижний Тагил, ш. Восточное, д. 28
346 7	12.1.5 75	12.1.5 76	33°3.8'	6.6	-	66:56:0401001:245	dep61-1@yandex.ru, Россия, Свердловская область, г. Нижний Тагил, ш. Восточное, д. 28
346 8	12.1.5 76	12.1.5 77	36°28.3'	12.63	-	66:56:0401001:245	dep61-1@yandex.ru, Россия, Свердловская область, г. Нижний Тагил, ш. Восточное, д. 28
346 9	12.1.5 77	12.1.5 78	39°29.8'	4.28	-	66:56:0401001:245	dep61-1@yandex.ru, Россия, Свердловская область, г. Нижний Тагил, ш. Восточное, д. 28
347 0	12.1.5 78	12.1.5 79	44°1.3'	62.96	-	66:56:0401001:245	dep61-1@yandex.ru, Россия, Свердловская область, г. Нижний Тагил, ш. Восточное, д. 28
347 1	12.1.5 79	12.1.5 80	313°35.0'	9.15	-	66:56:0401001:245	dep61-1@yandex.ru, Россия, Свердловская область, г. Нижний Тагил, ш. Восточное, д. 28
347 2	12.1.5 80	12.1.5 81	223°26.7'	18.76	-	66:56:0401001:245	dep61-1@yandex.ru, Россия, Свердловская область, г. Нижний Тагил, ш. Восточное, д. 28
347 3	12.1.5 81	12.1.5 82	313°44.0'	2.56	-	66:56:0401001:245	dep61-1@yandex.ru, Россия, Свердловская область, г. Нижний Тагил, ш. Восточное, д. 28
347 4	12.1.5 82	12.1.5 83	223°43.2'	7.28	-	66:56:0401001:245	dep61-1@yandex.ru, Россия, Свердловская область, г. Нижний Тагил, ш. Восточное, д. 28
347 5	12.1.5 83	12.1.5 84	224°27.9'	24.97	-	66:56:0401001:245	dep61-1@yandex.ru, Россия, Свердловская область, г. Нижний Тагил, ш. Восточное, д. 28

полное наименование должности	 ДОКУМЕНТ ПОДПИСАН ЭЛЕКТРОННОЙ ПОДПИСЬЮ	инициалы, фамилия
-------------------------------	-------------------------------------------------------------------------------------------------------------------------------	-------------------

Сертификат: 64575127400433833109200328139839306360
 Владелец: ФЕДЕРАЛЬНАЯ СЛУЖБА ГОСУДАРСТВЕННОЙ
 РЕГИСТРАЦИИ, КАДАСТРА И КАРТОГРАФИИ
 Действителен: с 17.05.2022 по 10.08.2023

Земельный участок							
вид объекта недвижимости							
Лист № 205 раздела 3.1		Всего листов раздела 3.1: 225		Всего разделов: 8		Всего листов выписки: 477	
26.10.2022г.							
Кадастровый номер:				66:56:0401001:244			
347 6	12.1.5 84	12.1.5 85	223°11.9'	7.42	-	66:56:0401001:245	dep61-1@yandex.ru, Россия, Свердловская область, г. Нижний Тагил, ш. Восточное, д. 28
347 7	12.1.5 85	12.1.5 86	132°22.4'	2.31	-	66:56:0401001:245	dep61-1@yandex.ru, Россия, Свердловская область, г. Нижний Тагил, ш. Восточное, д. 28
347 8	12.1.5 86	12.1.5 87	223°36.2'	16.53	-	66:56:0401001:245	dep61-1@yandex.ru, Россия, Свердловская область, г. Нижний Тагил, ш. Восточное, д. 28
347 9	12.1.5 87	12.1.5 88	130°52.3'	0.69	-	66:56:0401001:245	dep61-1@yandex.ru, Россия, Свердловская область, г. Нижний Тагил, ш. Восточное, д. 28
348 0	12.1.5 88	12.1.5 89	224°17.1'	9.64	-	66:56:0401001:245	dep61-1@yandex.ru, Россия, Свердловская область, г. Нижний Тагил, ш. Восточное, д. 28
348 1	12.1.5 89	12.1.5 90	213°5.2'	4.21	-	66:56:0401001:245	dep61-1@yandex.ru, Россия, Свердловская область, г. Нижний Тагил, ш. Восточное, д. 28
348 2	12.1.5 90	12.1.5 91	209°59.3'	6.14	-	66:56:0401001:245	dep61-1@yandex.ru, Россия, Свердловская область, г. Нижний Тагил, ш. Восточное, д. 28
348 3	12.1.5 91	12.1.5 92	205°11.5'	6.91	-	66:56:0401001:245	dep61-1@yandex.ru, Россия, Свердловская область, г. Нижний Тагил, ш. Восточное, д. 28
348 4	12.1.5 92	12.1.5 93	205°31.6'	12.09	-	66:56:0401001:245	dep61-1@yandex.ru, Россия, Свердловская область, г. Нижний Тагил, ш. Восточное, д. 28
348 5	12.1.5 93	12.1.5 94	209°31.3'	11.79	-	66:56:0401001:245	dep61-1@yandex.ru, Россия, Свердловская область, г. Нижний Тагил, ш. Восточное, д. 28
348 6	12.1.5 94	12.1.5 95	212°47.6'	11.71	-	66:56:0401001:245	dep61-1@yandex.ru, Россия, Свердловская область, г. Нижний Тагил, ш. Восточное, д. 28
348 7	12.1.5 95	12.1.5 96	219°13.8'	6.12	-	66:56:0401001:245	dep61-1@yandex.ru, Россия, Свердловская область, г. Нижний Тагил, ш. Восточное, д. 28
348 8	12.1.5 96	12.1.5 97	221°31.8'	18.34	-	66:56:0401001:245	dep61-1@yandex.ru, Россия, Свердловская область, г. Нижний Тагил, ш. Восточное, д. 28
348 9	12.1.5 97	12.1.5 98	220°36.1'	6.55	-	66:56:0401001:245	dep61-1@yandex.ru, Россия, Свердловская область, г. Нижний Тагил, ш. Восточное, д. 28
349 0	12.1.5 98	12.1.5 99	216°5.9'	6.53	-	66:56:0401001:245	dep61-1@yandex.ru, Россия, Свердловская область, г. Нижний Тагил, ш. Восточное, д. 28
349 1	12.1.5 99	12.1.6 00	215°21.5'	6.67	-	66:56:0401001:245	dep61-1@yandex.ru, Россия, Свердловская область, г. Нижний Тагил, ш. Восточное, д. 28
349 2	12.1.6 00	12.1.6 01	213°3.0'	12.16	-	66:56:0401001:245	dep61-1@yandex.ru, Россия, Свердловская область, г. Нижний Тагил, ш. Восточное, д. 28


полное наименование должности	 ДОКУМЕНТ ПОДПИСАН ЭЛЕКТРОННОЙ ПОДПИСЬЮ	инициалы, фамилия
-------------------------------	-------------------------------------------------------------------------------------------------------------------------------	-------------------

Сертификат: 64575127400433833109200328139839306360
 Владелец: ФЕДЕРАЛЬНАЯ СЛУЖБА ГОСУДАРСТВЕННОЙ
 РЕГИСТРАЦИИ, КАДАСТРА И КАРТОГРАФИИ
 Действителен: с 17.05.2022 по 10.08.2023


Земельный участок							
вид объекта недвижимости							
Лист № 206 раздела 3.1		Всего листов раздела 3.1: 225		Всего разделов: 8		Всего листов выписки: 477	
26.10.2022г.							
Кадастровый номер:				66:56:0401001:244			
349 3	12.1.6 01	12.1.6 02	211°52.3'	6.82	-	66:56:0401001:245	dep61-1@yandex.ru, Россия, Свердловская область, г. Нижний Тагил, ш. Восточное, д. 28
349 4	12.1.6 02	12.1.6 03	208°35.8'	6.31	-	66:56:0401001:245	dep61-1@yandex.ru, Россия, Свердловская область, г. Нижний Тагил, ш. Восточное, д. 28
349 5	12.1.6 03	12.1.6 04	207°18.1'	6.26	-	66:56:0401001:245	dep61-1@yandex.ru, Россия, Свердловская область, г. Нижний Тагил, ш. Восточное, д. 28
349 6	12.1.6 04	12.1.6 05	205°26.5'	18.46	-	66:56:0401001:245	dep61-1@yandex.ru, Россия, Свердловская область, г. Нижний Тагил, ш. Восточное, д. 28
349 7	12.1.6 05	12.1.6 06	206°44.1'	18.14	-	66:56:0401001:245	dep61-1@yandex.ru, Россия, Свердловская область, г. Нижний Тагил, ш. Восточное, д. 28
349 8	12.1.6 06	12.1.6 07	210°49.3'	14.58	-	66:56:0401001:245	dep61-1@yandex.ru, Россия, Свердловская область, г. Нижний Тагил, ш. Восточное, д. 28
349 9	12.1.6 07	12.1.6 08	213°13.3'	16.28	-	66:56:0401001:245	dep61-1@yandex.ru, Россия, Свердловская область, г. Нижний Тагил, ш. Восточное, д. 28
350 0	12.1.6 08	12.1.6 09	220°17.9'	4.92	-	66:56:0401001:245	dep61-1@yandex.ru, Россия, Свердловская область, г. Нижний Тагил, ш. Восточное, д. 28
350 1	12.1.6 09	12.1.6 10	222°54.5'	20.72	-	66:56:0401001:245	dep61-1@yandex.ru, Россия, Свердловская область, г. Нижний Тагил, ш. Восточное, д. 28
350 2	12.1.6 10	12.1.6 11	227°52.6'	7.47	-	66:56:0401001:245	dep61-1@yandex.ru, Россия, Свердловская область, г. Нижний Тагил, ш. Восточное, д. 28
350 3	12.1.6 11	12.1.6 12	230°20.1'	18.25	-	66:56:0401001:245	dep61-1@yandex.ru, Россия, Свердловская область, г. Нижний Тагил, ш. Восточное, д. 28
350 4	12.1.6 12	12.1.6 13	232°3.2'	9.04	-	66:56:0401001:245	dep61-1@yandex.ru, Россия, Свердловская область, г. Нижний Тагил, ш. Восточное, д. 28
350 5	12.1.6 13	12.1.6 14	231°17.0'	3.17	-	66:56:0401001:245	dep61-1@yandex.ru, Россия, Свердловская область, г. Нижний Тагил, ш. Восточное, д. 28
350 6	12.1.6 14	12.1.6 15	239°25.4'	12.21	-	66:56:0401001:245	dep61-1@yandex.ru, Россия, Свердловская область, г. Нижний Тагил, ш. Восточное, д. 28
350 7	12.1.6 15	12.1.6 16	245°18.4'	6.85	-	66:56:0401001:245	dep61-1@yandex.ru, Россия, Свердловская область, г. Нижний Тагил, ш. Восточное, д. 28
350 8	12.1.6 16	12.1.6 17	251°37.7'	8.47	-	66:56:0401001:245	dep61-1@yandex.ru, Россия, Свердловская область, г. Нижний Тагил, ш. Восточное, д. 28
350 9	12.1.6 17	12.1.6 18	256°54.4'	8.7	-	66:56:0401001:245	dep61-1@yandex.ru, Россия, Свердловская область, г. Нижний Тагил, ш. Восточное, д. 28

полное наименование должности		ДОКУМЕНТ ПОДПИСАН	инициалы, фамилия
		ЭЛЕКТРОННОЙ ПОДПИСЬЮ	
Сертификат: 64575127400433833109200328139839306360 Владелец: ФЕДЕРАЛЬНАЯ СЛУЖБА ГОСУДАРСТВЕННОЙ РЕГИСТРАЦИИ, КАДАСТРА И КАРТОГРАФИИ Действителен: с 17.05.2022 по 10.08.2023			

Земельный участок							
вид объекта недвижимости							
Лист № 207 раздела 3.1		Всего листов раздела 3.1: 225		Всего разделов: 8		Всего листов выписки: 477	
26.10.2022г.							
Кадастровый номер:				66:56:0401001:244			
3510	12.1.618	12.1.619	258°47.5'	8.9	-	66:56:0401001:245	dep61-1@yandex.ru, Россия, Свердловская область, г. Нижний Тагил, ш. Восточное, д. 28
3511	12.1.619	12.1.620	262°1.7'	17.38	-	66:56:0401001:245	dep61-1@yandex.ru, Россия, Свердловская область, г. Нижний Тагил, ш. Восточное, д. 28
3512	12.1.620	12.1.621	260°43.4'	18.86	-	66:56:0401001:245	dep61-1@yandex.ru, Россия, Свердловская область, г. Нижний Тагил, ш. Восточное, д. 28
3513	12.1.621	12.1.622	256°17.3'	35.94	-	66:56:0401001:245	dep61-1@yandex.ru, Россия, Свердловская область, г. Нижний Тагил, ш. Восточное, д. 28
3514	12.1.622	12.1.623	51°43.0'	9.98	-	66:56:0401001:245	dep61-1@yandex.ru, Россия, Свердловская область, г. Нижний Тагил, ш. Восточное, д. 28
3515	12.1.623	12.1.624	46°25.4'	9.97	-	66:56:0401001:245	dep61-1@yandex.ru, Россия, Свердловская область, г. Нижний Тагил, ш. Восточное, д. 28
3516	12.1.624	12.1.625	43°4.0'	41.52	-	66:56:0401001:245	dep61-1@yandex.ru, Россия, Свердловская область, г. Нижний Тагил, ш. Восточное, д. 28
3517	12.1.625	12.1.626	312°36.2'	7.95	-	66:56:0401001:245	dep61-1@yandex.ru, Россия, Свердловская область, г. Нижний Тагил, ш. Восточное, д. 28
3518	12.1.626	12.1.627	222°34.8'	14.57	-	66:56:0401001:245	dep61-1@yandex.ru, Россия, Свердловская область, г. Нижний Тагил, ш. Восточное, д. 28
3519	12.1.627	12.1.628	216°8.7'	3.95	-	66:56:0401001:245	dep61-1@yandex.ru, Россия, Свердловская область, г. Нижний Тагил, ш. Восточное, д. 28
3520	12.1.628	12.1.629	223°21.2'	17.23	-	66:56:0401001:245	dep61-1@yandex.ru, Россия, Свердловская область, г. Нижний Тагил, ш. Восточное, д. 28
3521	12.1.629	12.1.630	312°31.6'	4.26	-	66:56:0401001:245	dep61-1@yandex.ru, Россия, Свердловская область, г. Нижний Тагил, ш. Восточное, д. 28
3522	12.1.630	12.1.631	222°29.8'	5.34	-	66:56:0401001:245	dep61-1@yandex.ru, Россия, Свердловская область, г. Нижний Тагил, ш. Восточное, д. 28
3523	12.1.631	12.1.632	226°36.4'	6.3	-	66:56:0401001:245	dep61-1@yandex.ru, Россия, Свердловская область, г. Нижний Тагил, ш. Восточное, д. 28
3524	12.1.632	12.1.633	134°7.6'	3.25	-	66:56:0401001:245	dep61-1@yandex.ru, Россия, Свердловская область, г. Нижний Тагил, ш. Восточное, д. 28
3525	12.1.633	12.1.634	223°55.6'	6.79	-	66:56:0401001:245	dep61-1@yandex.ru, Россия, Свердловская область, г. Нижний Тагил, ш. Восточное, д. 28
3526	12.1.634	12.1.635	314°27.9'	3.78	-	66:56:0401001:245	dep61-1@yandex.ru, Россия, Свердловская область, г. Нижний Тагил, ш. Восточное, д. 28

полное наименование должности		ДОКУМЕНТ ПОДПИСАН	инициалы, фамилия
		ЭЛЕКТРОННОЙ ПОДПИСЬЮ	
Сертификат: 64575127400433833109200328139839306360 Владелец: ФЕДЕРАЛЬНАЯ СЛУЖБА ГОСУДАРСТВЕННОЙ РЕГИСТРАЦИИ, КАДАСТРА И КАРТОГРАФИИ Действителен: с 17.05.2022 по 10.08.2023			

Земельный участок							
вид объекта недвижимости							
Лист № 208 раздела 3.1		Всего листов раздела 3.1: 225		Всего разделов: 8		Всего листов выписки: 477	
26.10.2022г.							
Кадастровый номер:				66:56:0401001:244			
352 7	12.1.6 35	12.1.6 36	232°38.4'	8.88	-	66:56:0401001:245	dep61-1@yandex.ru, Россия, Свердловская область, г. Нижний Тагил, ш. Восточное, д. 28
352 8	12.1.6 36	12.1.6 37	238°55.1'	7.55	-	66:56:0401001:245	dep61-1@yandex.ru, Россия, Свердловская область, г. Нижний Тагил, ш. Восточное, д. 28
352 9	12.1.6 37	12.1.6 38	242°6.6'	7.74	-	66:56:0401001:245	dep61-1@yandex.ru, Россия, Свердловская область, г. Нижний Тагил, ш. Восточное, д. 28
353 0	12.1.6 38	12.1.6 39	247°2.2'	9.25	-	66:56:0401001:245	dep61-1@yandex.ru, Россия, Свердловская область, г. Нижний Тагил, ш. Восточное, д. 28
353 1	12.1.6 39	12.1.6 40	248°11.2'	16.95	-	66:56:0401001:245	dep61-1@yandex.ru, Россия, Свердловская область, г. Нижний Тагил, ш. Восточное, д. 28
353 2	12.1.6 40	12.1.6 41	252°1.3'	13.12	-	66:56:0401001:245	dep61-1@yandex.ru, Россия, Свердловская область, г. Нижний Тагил, ш. Восточное, д. 28
353 3	12.1.6 41	12.1.6 42	254°58.4'	29.58	-	66:56:0401001:245	dep61-1@yandex.ru, Россия, Свердловская область, г. Нижний Тагил, ш. Восточное, д. 28
353 4	12.1.6 42	12.1.6 43	256°5.3'	26.54	-	66:56:0401001:245	dep61-1@yandex.ru, Россия, Свердловская область, г. Нижний Тагил, ш. Восточное, д. 28
353 5	12.1.6 43	12.1.6 44	256°9.2'	36.48	-	66:56:0401001:245	dep61-1@yandex.ru, Россия, Свердловская область, г. Нижний Тагил, ш. Восточное, д. 28
353 6	12.1.6 44	12.1.6 45	255°38.1'	15.64	-	66:56:0401001:245	dep61-1@yandex.ru, Россия, Свердловская область, г. Нижний Тагил, ш. Восточное, д. 28
353 7	12.1.6 45	12.1.6 46	227°10.5'	1.12	-	66:56:0401001:245	dep61-1@yandex.ru, Россия, Свердловская область, г. Нижний Тагил, ш. Восточное, д. 28
353 8	12.1.6 46	12.1.6 47	133°2.8'	1.25	-	66:56:0401001:245	dep61-1@yandex.ru, Россия, Свердловская область, г. Нижний Тагил, ш. Восточное, д. 28
353 9	12.1.6 47	12.1.6 48	222°54.2'	2.51	-	66:56:0401001:245	dep61-1@yandex.ru, Россия, Свердловская область, г. Нижний Тагил, ш. Восточное, д. 28
354 0	12.1.6 48	12.1.6 49	315°44.6'	1.63	-	66:56:0401001:245	dep61-1@yandex.ru, Россия, Свердловская область, г. Нижний Тагил, ш. Восточное, д. 28
354 1	12.1.6 49	12.1.6 50	220°47.9'	3.47	-	66:56:0401001:245	dep61-1@yandex.ru, Россия, Свердловская область, г. Нижний Тагил, ш. Восточное, д. 28
354 2	12.1.6 50	12.1.6 51	315°28.4'	2.57	-	66:56:0401001:245	dep61-1@yandex.ru, Россия, Свердловская область, г. Нижний Тагил, ш. Восточное, д. 28
354 3	12.1.6 51	12.1.6 52	224°39.8'	3.61	-	66:56:0401001:245	dep61-1@yandex.ru, Россия, Свердловская область, г. Нижний Тагил, ш. Восточное, д. 28

полное наименование должности	 ДОКУМЕНТ ПОДПИСАН ЭЛЕКТРОННОЙ ПОДПИСЬЮ	инициалы, фамилия
-------------------------------	-------------------------------------------------------------------------------------------------------------------------------	-------------------


Сертификат: 64575127400433833109200328139839306360
 Владелец: ФЕДЕРАЛЬНАЯ СЛУЖБА ГОСУДАРСТВЕННОЙ
 РЕГИСТРАЦИИ, КАДАСТРА И КАРТОГРАФИИ
 Действителен: с 17.05.2022 по 10.08.2023

Земельный участок									
вид объекта недвижимости									
Лист № 209 раздела 3.1			Всего листов раздела 3.1: 225			Всего разделов: 8		Всего листов выписки: 477	
26.10.2022г.									
Кадастровый номер:			66:56:0401001:244						
354 4	12.1.6 52	12.1.6 53	313°41.9'	3.73	-	66:56:0401001:245	dep61-1@yandex.ru, Россия, Свердловская область, г. Нижний Тагил, ш. Восточное, д. 28		
354 5	12.1.6 53	12.1.6 54	255°46.3'	26.61	-	66:56:0401001:245	dep61-1@yandex.ru, Россия, Свердловская область, г. Нижний Тагил, ш. Восточное, д. 28		
354 6	12.1.6 54	12.1.6 55	255°15.3'	18.23	-	66:56:0401001:245	dep61-1@yandex.ru, Россия, Свердловская область, г. Нижний Тагил, ш. Восточное, д. 28		
354 7	12.1.6 55	12.1.6 56	250°26.3'	12.54	-	66:56:0401001:245	dep61-1@yandex.ru, Россия, Свердловская область, г. Нижний Тагил, ш. Восточное, д. 28		
354 8	12.1.6 56	12.1.6 57	245°8.2'	8.13	-	66:56:0401001:245	dep61-1@yandex.ru, Россия, Свердловская область, г. Нижний Тагил, ш. Восточное, д. 28		
354 9	12.1.6 57	12.1.6 58	43°47.3'	142.14	-	66:56:0401001:245	dep61-1@yandex.ru, Россия, Свердловская область, г. Нижний Тагил, ш. Восточное, д. 28		
355 0	12.1.6 58	12.1.6 59	43°45.8'	118.57	-	66:56:0401001:245	dep61-1@yandex.ru, Россия, Свердловская область, г. Нижний Тагил, ш. Восточное, д. 28		
355 1	12.1.6 59	12.1.6 60	41°25.9'	6.14	-	66:56:0401001:245	dep61-1@yandex.ru, Россия, Свердловская область, г. Нижний Тагил, ш. Восточное, д. 28		
355 2	12.1.6 60	12.1.6 61	47°16.8'	12.09	-	66:56:0401001:245	dep61-1@yandex.ru, Россия, Свердловская область, г. Нижний Тагил, ш. Восточное, д. 28		
355 3	12.1.6 61	12.1.6 62	45°13.8'	17.64	-	66:56:0401001:245	dep61-1@yandex.ru, Россия, Свердловская область, г. Нижний Тагил, ш. Восточное, д. 28		
355 4	12.1.6 62	12.1.6 63	43°42.2'	69.34	-	66:56:0401001:245	dep61-1@yandex.ru, Россия, Свердловская область, г. Нижний Тагил, ш. Восточное, д. 28		
355 5	12.1.6 63	12.1.6 64	43°17.3'	32.9	-	66:56:0401001:245	dep61-1@yandex.ru, Россия, Свердловская область, г. Нижний Тагил, ш. Восточное, д. 28		
355 6	12.1.6 64	12.1.6 65	44°12.9'	86.2	-	66:56:0401001:245	dep61-1@yandex.ru, Россия, Свердловская область, г. Нижний Тагил, ш. Восточное, д. 28		
355 7	12.1.6 65	12.1.6 66	313°21.5'	11.61	-	66:56:0401001:245	dep61-1@yandex.ru, Россия, Свердловская область, г. Нижний Тагил, ш. Восточное, д. 28		
355 8	12.1.6 66	12.1.6 67	224°18.1'	56.18	-	66:56:0401001:245	dep61-1@yandex.ru, Россия, Свердловская область, г. Нижний Тагил, ш. Восточное, д. 28		
355 9	12.1.6 67	12.1.6 68	223°34.5'	78.21	-	66:56:0401001:245	dep61-1@yandex.ru, Россия, Свердловская область, г. Нижний Тагил, ш. Восточное, д. 28		
356 0	12.1.6 68	12.1.6 69	223°56.5'	59.73	-	66:56:0401001:245	dep61-1@yandex.ru, Россия, Свердловская область, г. Нижний Тагил, ш. Восточное, д. 28		

полное наименование должности	 ДОКУМЕНТ ПОДПИСАН ЭЛЕКТРОННОЙ ПОДПИСЬЮ	инициалы, фамилия
-------------------------------	-------------------------------------------------------------------------------------------------------------------------------	-------------------

Сертификат: 64575127400433833109200328139839306360
 Владелец: ФЕДЕРАЛЬНАЯ СЛУЖБА ГОСУДАРСТВЕННОЙ
 РЕГИСТРАЦИИ, КАДАСТРА И КАРТОГРАФИИ
 Действителен: с 17.05.2022 по 10.08.2023

Земельный участок							
вид объекта недвижимости							
Лист № 210 раздела 3.1		Всего листов раздела 3.1: 225		Всего разделов: 8		Всего листов выписки: 477	
26.10.2022г.							
Кадастровый номер:				66:56:0401001:244			
356 1	12.1.6 69	12.1.6 70	226°30.8'	24.09	-	66:56:0401001:245	dep61-1@yandex.ru, Россия, Свердловская область, г. Нижний Тагил, ш. Восточное, д. 28
356 2	12.1.6 70	12.1.6 71	222°5.5'	6.13	-	66:56:0401001:245	dep61-1@yandex.ru, Россия, Свердловская область, г. Нижний Тагил, ш. Восточное, д. 28
356 3	12.1.6 71	12.1.6 72	223°40.6'	30.02	-	66:56:0401001:245	dep61-1@yandex.ru, Россия, Свердловская область, г. Нижний Тагил, ш. Восточное, д. 28
356 4	12.1.6 72	12.1.6 73	224°32.3'	23.67	-	66:56:0401001:245	dep61-1@yandex.ru, Россия, Свердловская область, г. Нижний Тагил, ш. Восточное, д. 28
356 5	12.1.6 73	12.1.6 74	223°32.5'	30.56	-	66:56:0401001:245	dep61-1@yandex.ru, Россия, Свердловская область, г. Нижний Тагил, ш. Восточное, д. 28
356 6	12.1.6 74	12.1.6 75	223°32.6'	59.27	-	66:56:0401001:245	dep61-1@yandex.ru, Россия, Свердловская область, г. Нижний Тагил, ш. Восточное, д. 28
356 7	12.1.6 75	12.1.6 76	223°39.7'	72.93	-	66:56:0401001:245	dep61-1@yandex.ru, Россия, Свердловская область, г. Нижний Тагил, ш. Восточное, д. 28
356 8	12.1.6 76	12.1.6 77	223°43.6'	24.17	-	66:56:0401001:245	dep61-1@yandex.ru, Россия, Свердловская область, г. Нижний Тагил, ш. Восточное, д. 28
356 9	12.1.6 77	12.1.6 78	223°55.5'	48.25	-	66:56:0401001:245	dep61-1@yandex.ru, Россия, Свердловская область, г. Нижний Тагил, ш. Восточное, д. 28
357 0	12.1.6 78	12.1.6 79	223°26.2'	12.19	-	66:56:0401001:245	dep61-1@yandex.ru, Россия, Свердловская область, г. Нижний Тагил, ш. Восточное, д. 28
357 1	12.1.6 79	12.1.6 80	223°48.6'	29.96	-	66:56:0401001:245	dep61-1@yandex.ru, Россия, Свердловская область, г. Нижний Тагил, ш. Восточное, д. 28
357 2	12.1.6 80	12.1.6 81	224°20.9'	24.28	-	66:56:0401001:245	dep61-1@yandex.ru, Россия, Свердловская область, г. Нижний Тагил, ш. Восточное, д. 28
357 3	12.1.6 81	12.1.6 82	223°34.1'	23.78	-	66:56:0401001:245	dep61-1@yandex.ru, Россия, Свердловская область, г. Нижний Тагил, ш. Восточное, д. 28
357 4	12.1.6 82	12.1.6 83	223°38.1'	45.43	-	66:56:0401001:245	dep61-1@yandex.ru, Россия, Свердловская область, г. Нижний Тагил, ш. Восточное, д. 28
357 5	12.1.6 83	12.1.6 84	134°18.8'	11.8	-	66:56:0401001:245	dep61-1@yandex.ru, Россия, Свердловская область, г. Нижний Тагил, ш. Восточное, д. 28
357 6	12.1.6 84	12.1.6 85	43°47.4'	93.45	-	66:56:0401001:245	dep61-1@yandex.ru, Россия, Свердловская область, г. Нижний Тагил, ш. Восточное, д. 28
357 7	12.1.6 85	12.1.6 86	46°36.8'	11.56	-	66:56:0401001:245	dep61-1@yandex.ru, Россия, Свердловская область, г. Нижний Тагил, ш. Восточное, д. 28


полное наименование должности	 ДОКУМЕНТ ПОДПИСАН ЭЛЕКТРОННОЙ ПОДПИСЬЮ	инициалы, фамилия
-------------------------------	----------------------------------------------------------------------------------------------------------------------------------	-------------------

Сертификат: 64575127400433833109200328139839306360
 Выделен: ФЕДЕРАЛЬНАЯ СЛУЖБА ГОСУДАРСТВЕННОЙ
 РЕГИСТРАЦИИ, КАДАСТРА И КАРТОГРАФИИ
 Действителен: с 17.05.2022 по 10.08.2023

Земельный участок							
вид объекта недвижимости							
Лист № 211 раздела 3.1		Всего листов раздела 3.1: 225		Всего разделов: 8		Всего листов выписки: 477	
26.10.2022г.							
Кадастровый номер:				66:56:0401001:244			
357 8	12.1.6 86	12.1.6 87	50°2.7'	11.82	-	66:56:0401001:245	dep61-1@yandex.ru, Россия, Свердловская область, г. Нижний Тагил, ш. Восточное, д. 28
357 9	12.1.6 87	12.1.6 88	52°13.0'	23.31	-	66:56:0401001:245	dep61-1@yandex.ru, Россия, Свердловская область, г. Нижний Тагил, ш. Восточное, д. 28
358 0	12.1.6 88	12.1.6 89	56°54.7'	11.89	-	66:56:0401001:245	dep61-1@yandex.ru, Россия, Свердловская область, г. Нижний Тагил, ш. Восточное, д. 28
358 1	12.1.6 89	12.1.6 90	61°35.5'	11.12	-	66:56:0401001:245	dep61-1@yandex.ru, Россия, Свердловская область, г. Нижний Тагил, ш. Восточное, д. 28
358 2	12.1.6 90	12.1.6 91	69°57.8'	11.21	-	66:56:0401001:245	dep61-1@yandex.ru, Россия, Свердловская область, г. Нижний Тагил, ш. Восточное, д. 28
358 3	12.1.6 91	12.1.6 92	70°27.1'	7.98	-	66:56:0401001:245	dep61-1@yandex.ru, Россия, Свердловская область, г. Нижний Тагил, ш. Восточное, д. 28
358 4	12.1.6 92	12.1.6 93	75°29.5'	38.52	-	66:56:0401001:245	dep61-1@yandex.ru, Россия, Свердловская область, г. Нижний Тагил, ш. Восточное, д. 28
358 5	12.1.6 93	12.1.6 94	232°10.4'	9.34	-	66:56:0401001:245	dep61-1@yandex.ru, Россия, Свердловская область, г. Нижний Тагил, ш. Восточное, д. 28
358 6	12.1.6 94	12.1.6 95	224°45.5'	18.52	-	66:56:0401001:245	dep61-1@yandex.ru, Россия, Свердловская область, г. Нижний Тагил, ш. Восточное, д. 28
358 7	12.1.6 95	12.1.6 96	224°16.7'	35.98	-	66:56:0401001:245	dep61-1@yandex.ru, Россия, Свердловская область, г. Нижний Тагил, ш. Восточное, д. 28
358 8	12.1.6 96	12.1.6 97	224°10.0'	48.08	-	66:56:0401001:245	dep61-1@yandex.ru, Россия, Свердловская область, г. Нижний Тагил, ш. Восточное, д. 28
358 9	12.1.6 97	12.1.6 98	224°14.9'	30.22	-	66:56:0401001:245	dep61-1@yandex.ru, Россия, Свердловская область, г. Нижний Тагил, ш. Восточное, д. 28
359 0	12.1.6 98	12.1.6 99	223°10.6'	53.8	-	66:56:0401001:245	dep61-1@yandex.ru, Россия, Свердловская область, г. Нижний Тагил, ш. Восточное, д. 28
359 1	12.1.6 99	12.1.7 00	133°8.6'	11.79	-	66:56:0401001:245	dep61-1@yandex.ru, Россия, Свердловская область, г. Нижний Тагил, ш. Восточное, д. 28
359 2	12.1.7 00	12.1.7 01	43°13.6'	55.76	-	66:56:0401001:245	dep61-1@yandex.ru, Россия, Свердловская область, г. Нижний Тагил, ш. Восточное, д. 28
359 3	12.1.7 01	12.1.7 02	44°12.2'	57.96	-	66:56:0401001:245	dep61-1@yandex.ru, Россия, Свердловская область, г. Нижний Тагил, ш. Восточное, д. 28
359 4	12.1.7 02	12.1.7 03	44°8.9'	54.24	-	66:56:0401001:245	dep61-1@yandex.ru, Россия, Свердловская область, г. Нижний Тагил, ш. Восточное, д. 28

полное наименование должности	 ДОКУМЕНТ ПОДПИСАН ЭЛЕКТРОННОЙ ПОДПИСЬЮ	инициалы, фамилия

Земельный участок							
вид объекта недвижимости							
Лист № 212 раздела 3.1		Всего листов раздела 3.1: 225		Всего разделов: 8		Всего листов выписки: 477	
26.10.2022г.							
Кадастровый номер:				66:56:0401001:244			
359 5	12.1.7 03	12.1.7 04	44°52.0'	12.09	-	66:56:0401001:245	dep61-1@yandex.ru, Россия, Свердловская область, г. Нижний Тагил, ш. Восточное, д. 28
359 6	12.1.7 04	12.1.7 05	46°16.0'	5.44	-	66:56:0401001:245	dep61-1@yandex.ru, Россия, Свердловская область, г. Нижний Тагил, ш. Восточное, д. 28
359 7	12.1.7 05	12.1.7 06	50°19.4'	5.72	-	66:56:0401001:245	dep61-1@yandex.ru, Россия, Свердловская область, г. Нижний Тагил, ш. Восточное, д. 28
359 8	12.1.7 06	12.1.7 07	52°1.6'	5.61	-	66:56:0401001:245	dep61-1@yandex.ru, Россия, Свердловская область, г. Нижний Тагил, ш. Восточное, д. 28
359 9	12.1.7 07	12.1.7 08	59°8.9'	11.43	-	66:56:0401001:245	dep61-1@yandex.ru, Россия, Свердловская область, г. Нижний Тагил, ш. Восточное, д. 28
360 0	12.1.7 08	12.1.7 09	64°22.3'	11.21	-	66:56:0401001:245	dep61-1@yandex.ru, Россия, Свердловская область, г. Нижний Тагил, ш. Восточное, д. 28
360 1	12.1.7 09	12.1.7 10	68°0.1'	6.46	-	66:56:0401001:245	dep61-1@yandex.ru, Россия, Свердловская область, г. Нижний Тагил, ш. Восточное, д. 28
360 2	12.1.7 10	12.1.7 11	223°55.1'	71.18	-	66:56:0401001:245	dep61-1@yandex.ru, Россия, Свердловская область, г. Нижний Тагил, ш. Восточное, д. 28
360 3	12.1.7 11	12.1.7 12	223°30.5'	31.8	-	66:56:0401001:245	dep61-1@yandex.ru, Россия, Свердловская область, г. Нижний Тагил, ш. Восточное, д. 28
360 4	12.1.7 12	12.1.7 13	133°31.4'	2.47	-	66:56:0401001:245	dep61-1@yandex.ru, Россия, Свердловская область, г. Нижний Тагил, ш. Восточное, д. 28
360 5	12.1.7 13	12.1.7 14	223°26.5'	33.81	-	66:56:0401001:53	данные отсутствуют
360 6	12.1.7 14	12.1.7 15	133°36.8'	7.6	-	66:56:0401001:53	данные отсутствуют
360 7	12.1.7 15	12.1.7 16	223°27.5'	51.5	-	66:56:0401001:53	данные отсутствуют
360 8	12.1.7 16	12.1.7 17	133°32.8'	105.12	-	66:56:0401001:53	данные отсутствуют
360 9	12.1.7 17	12.1.7 18	43°44.6'	176.98	-	66:56:0401001:53	данные отсутствуют
361 0	12.1.7 18	12.1.7 19	42°9.7'	34.83	-	66:56:0401001:53	данные отсутствуют
361 1	12.1.7 19	12.1.7 20	313°34.2'	22.66	-	66:56:0401001:53	данные отсутствуют

полное наименование должности	 ДОКУМЕНТ ПОДПИСАН ЭЛЕКТРОННОЙ ПОДПИСЬЮ	инициалы, фамилия
-------------------------------	-------------------------------------------------------------------------------------------------------------------------------	-------------------


Сертификат: 64575127400433833109200328139839306360
 Владелец: ФЕДЕРАЛЬНАЯ СЛУЖБА ГОСУДАРСТВЕННОЙ
 РЕГИСТРАЦИИ, КАДАСТРА И КАРТОГРАФИИ
 Действителен: с 17.05.2022 по 10.08.2023

Земельный участок			
вид объекта недвижимости			
Лист № 213 раздела 3.1	Всего листов раздела 3.1: 225	Всего разделов: 8	Всего листов выписки: 477

26.10.2022г.


Кадастровый номер: 66:56:0401001:244

361 2	12.1.7 20	12.1.7 21	0°12.0'	5.73	-	66:56:0401001:53	данные отсутствуют
361 3	12.1.7 21	12.1.7 22	42°54.1'	12.75	-	66:56:0401001:53	данные отсутствуют
361 4	12.1.7 22	12.1.7 23	313°33.4'	55.87	-	66:56:0401001:53	данные отсутствуют
361 5	12.1.7 23	12.1.7 24	67°18.2'	7.96	-	66:56:0401001:245	dep61-1@yandex.ru, Россия, Свердловская область, г. Нижний Тагил, ш. Восточное, д. 28
361 6	12.1.7 24	12.1.7 25	66°9.4'	31.17	-	66:56:0401001:245	dep61-1@yandex.ru, Россия, Свердловская область, г. Нижний Тагил, ш. Восточное, д. 28
361 7	12.1.7 25	12.1.7 26	68°4.7'	13.2	-	66:56:0401001:245	dep61-1@yandex.ru, Россия, Свердловская область, г. Нижний Тагил, ш. Восточное, д. 28
361 8	12.1.7 26	12.1.7 27	71°53.6'	6.63	-	66:56:0401001:245	dep61-1@yandex.ru, Россия, Свердловская область, г. Нижний Тагил, ш. Восточное, д. 28
361 9	12.1.7 27	12.1.7 28	76°54.1'	27.4	-	66:56:0401001:245	dep61-1@yandex.ru, Россия, Свердловская область, г. Нижний Тагил, ш. Восточное, д. 28
362 0	12.1.7 28	12.1.7 29	76°5.7'	48.56	-	66:56:0401001:245	dep61-1@yandex.ru, Россия, Свердловская область, г. Нижний Тагил, ш. Восточное, д. 28
362 1	12.1.7 29	12.1.7 30	81°4.3'	18.49	-	66:56:0401001:245	dep61-1@yandex.ru, Россия, Свердловская область, г. Нижний Тагил, ш. Восточное, д. 28
362 2	12.1.7 30	12.1.7 31	82°24.7'	17.49	-	66:56:0401001:245	dep61-1@yandex.ru, Россия, Свердловская область, г. Нижний Тагил, ш. Восточное, д. 28
362 3	12.1.7 31	12.1.7 32	77°38.3'	16.26	-	66:56:0401001:245	dep61-1@yandex.ru, Россия, Свердловская область, г. Нижний Тагил, ш. Восточное, д. 28
362 4	12.1.7 32	12.1.7 33	74°15.1'	6.82	-	66:56:0401001:245	dep61-1@yandex.ru, Россия, Свердловская область, г. Нижний Тагил, ш. Восточное, д. 28
362 5	12.1.7 33	12.1.7 34	71°13.9'	3.79	-	66:56:0401001:245	dep61-1@yandex.ru, Россия, Свердловская область, г. Нижний Тагил, ш. Восточное, д. 28
362 6	12.1.7 34	12.1.7 35	222°4.9'	29.72	-	66:56:0401001:245	dep61-1@yandex.ru, Россия, Свердловская область, г. Нижний Тагил, ш. Восточное, д. 28
362 7	12.1.7 35	12.1.7 36	218°40.9'	8.61	-	66:56:0401001:245	dep61-1@yandex.ru, Россия, Свердловская область, г. Нижний Тагил, ш. Восточное, д. 28
362 8	12.1.7 36	12.1.7 37	216°28.6'	15.98	-	66:56:0401001:245	dep61-1@yandex.ru, Россия, Свердловская область, г. Нижний Тагил, ш. Восточное, д. 28

	 ДОКУМЕНТ ПОДПИСАН ЭЛЕКТРОННОЙ ПОДПИСЬЮ	
полное наименование должности		инициалы, фамилия


Сертификат: 64575127400433833109200328139839306360
 Владелец: ФЕДЕРАЛЬНАЯ СЛУЖБА ГОСУДАРСТВЕННОЙ
 РЕГИСТРАЦИИ, КАДАСТРА И КАРТОГРАФИИ
 Действителен: с 17.05.2022 по 10.08.2023

Земельный участок									
вид объекта недвижимости									
Лист № 214 раздела 3.1			Всего листов раздела 3.1: 225			Всего разделов: 8		Всего листов выписки: 477	
26.10.2022г.									
Кадастровый номер:					66:56:0401001:244				
362 9	12.1.7 37	12.1.7 38	212°48.5'	24.68	-	66:56:0401001:245	dep61-1@yandex.ru, Россия, Свердловская область, г. Нижний Тагил, ш. Восточное, д. 28		
363 0	12.1.7 38	12.1.7 39	214°13.6'	17.74	-	66:56:0401001:245	dep61-1@yandex.ru, Россия, Свердловская область, г. Нижний Тагил, ш. Восточное, д. 28		
363 1	12.1.7 39	12.1.7 40	214°28.9'	10.85	-	66:56:0401001:245	dep61-1@yandex.ru, Россия, Свердловская область, г. Нижний Тагил, ш. Восточное, д. 28		
363 2	12.1.7 40	12.1.7 41	213°5.5'	19.63	-	66:56:0401001:245	dep61-1@yandex.ru, Россия, Свердловская область, г. Нижний Тагил, ш. Восточное, д. 28		
363 3	12.1.7 41	12.1.7 42	212°13.0'	11.76	-	66:56:0401001:245	dep61-1@yandex.ru, Россия, Свердловская область, г. Нижний Тагил, ш. Восточное, д. 28		
363 4	12.1.7 42	12.1.7 43	206°26.5'	2.09	-	66:56:0401001:245	dep61-1@yandex.ru, Россия, Свердловская область, г. Нижний Тагил, ш. Восточное, д. 28		
363 5	12.1.7 43	12.1.7 44	210°37.6'	14.53	-	66:56:0401001:245	dep61-1@yandex.ru, Россия, Свердловская область, г. Нижний Тагил, ш. Восточное, д. 28		
363 6	12.1.7 44	12.1.7 45	215°45.1'	30.23	-	66:56:0401001:245	dep61-1@yandex.ru, Россия, Свердловская область, г. Нижний Тагил, ш. Восточное, д. 28		
363 7	12.1.7 45	12.1.7 46	218°33.6'	11.6	-	66:56:0401001:245	dep61-1@yandex.ru, Россия, Свердловская область, г. Нижний Тагил, ш. Восточное, д. 28		
363 8	12.1.7 46	12.1.7 47	221°50.7'	11.95	-	66:56:0401001:245	dep61-1@yandex.ru, Россия, Свердловская область, г. Нижний Тагил, ш. Восточное, д. 28		
363 9	12.1.7 47	12.1.7 48	223°46.6'	23.85	-	66:56:0401001:245	dep61-1@yandex.ru, Россия, Свердловская область, г. Нижний Тагил, ш. Восточное, д. 28		
364 0	12.1.7 48	12.1.7 49	223°38.0'	18.09	-	66:56:0401001:245	dep61-1@yandex.ru, Россия, Свердловская область, г. Нижний Тагил, ш. Восточное, д. 28		
364 1	12.1.7 49	12.1.7 50	223°31.1'	18.6	-	66:56:0401001:245	dep61-1@yandex.ru, Россия, Свердловская область, г. Нижний Тагил, ш. Восточное, д. 28		
364 2	12.1.7 50	12.1.7 51	313°7.0'	6.45	-	66:56:0401001:245	dep61-1@yandex.ru, Россия, Свердловская область, г. Нижний Тагил, ш. Восточное, д. 28		
364 3	12.1.7 51	12.1.7 52	223°14.6'	12.0	-	66:56:0401001:245	dep61-1@yandex.ru, Россия, Свердловская область, г. Нижний Тагил, ш. Восточное, д. 28		
364 4	12.1.7 52	12.1.7 53	223°23.0'	18.3	-	66:56:0401001:245	dep61-1@yandex.ru, Россия, Свердловская область, г. Нижний Тагил, ш. Восточное, д. 28		
364 5	12.1.7 53	12.1.7 54	223°8.2'	23.71	-	66:56:0401001:245	dep61-1@yandex.ru, Россия, Свердловская область, г. Нижний Тагил, ш. Восточное, д. 28		

	 ДОКУМЕНТ ПОДПИСАН ЭЛЕКТРОННОЙ ПОДПИСЬЮ	
полное наименование должности		инициалы, фамилия


Сертификат: 64575127400433833109200328139839306360
 Владелец: ФЕДЕРАЛЬНАЯ СЛУЖБА ГОСУДАРСТВЕННОЙ
 РЕГИСТРАЦИИ, КАДАСТРА И КАРТОГРАФИИ
 Действителен: с 17.05.2022 по 10.08.2023

Земельный участок									
вид объекта недвижимости									
Лист № 215 раздела 3.1			Всего листов раздела 3.1: 225			Всего разделов: 8		Всего листов выписки: 477	
26.10.2022г.									
Кадастровый номер:					66:56:0401001:244				
364 6	12.1.7 54	12.1.7 55	223°34.9'	18.29	-	66:56:0401001:245	dep61-1@yandex.ru, Россия, Свердловская область, г. Нижний Тагил, ш. Восточное, д. 28		
364 7	12.1.7 55	12.1.7 56	223°37.0'	24.02	-	66:56:0401001:245	dep61-1@yandex.ru, Россия, Свердловская область, г. Нижний Тагил, ш. Восточное, д. 28		
364 8	12.1.7 56	12.1.7 57	223°32.9'	12.0	-	66:56:0401001:245	dep61-1@yandex.ru, Россия, Свердловская область, г. Нижний Тагил, ш. Восточное, д. 28		
364 9	12.1.7 57	12.1.7 58	223°32.0'	43.08	-	66:56:0401001:245	dep61-1@yandex.ru, Россия, Свердловская область, г. Нижний Тагил, ш. Восточное, д. 28		
365 0	12.1.7 58	12.1.7 59	223°51.4'	24.1	-	66:56:0401001:245	dep61-1@yandex.ru, Россия, Свердловская область, г. Нижний Тагил, ш. Восточное, д. 28		
365 1	12.1.7 59	12.1.7 60	223°39.4'	48.22	-	66:56:0401001:245	dep61-1@yandex.ru, Россия, Свердловская область, г. Нижний Тагил, ш. Восточное, д. 28		
365 2	12.1.7 60	12.1.7 61	223°35.1'	36.38	-	66:56:0401001:245	dep61-1@yandex.ru, Россия, Свердловская область, г. Нижний Тагил, ш. Восточное, д. 28		
365 3	12.1.7 61	12.1.7 62	224°3.9'	18.2	-	66:56:0401001:245	dep61-1@yandex.ru, Россия, Свердловская область, г. Нижний Тагил, ш. Восточное, д. 28		
365 4	12.1.7 62	12.1.7 63	221°43.9'	12.53	-	66:56:0401001:245	dep61-1@yandex.ru, Россия, Свердловская область, г. Нижний Тагил, ш. Восточное, д. 28		
365 5	12.1.7 63	12.1.7 64	217°10.5'	6.39	-	66:56:0401001:245	dep61-1@yandex.ru, Россия, Свердловская область, г. Нижний Тагил, ш. Восточное, д. 28		
365 6	12.1.7 64	12.1.7 65	215°28.1'	18.15	-	66:56:0401001:245	dep61-1@yandex.ru, Россия, Свердловская область, г. Нижний Тагил, ш. Восточное, д. 28		
365 7	12.1.7 65	12.1.7 66	217°31.2'	22.38	-	66:56:0401001:245	dep61-1@yandex.ru, Россия, Свердловская область, г. Нижний Тагил, ш. Восточное, д. 28		
365 8	12.1.7 66	12.1.7 67	223°29.2'	16.61	-	66:56:0401001:245	dep61-1@yandex.ru, Россия, Свердловская область, г. Нижний Тагил, ш. Восточное, д. 28		
365 9	12.1.7 67	12.1.7 68	223°7.1'	21.1	-	66:56:0401001:245	dep61-1@yandex.ru, Россия, Свердловская область, г. Нижний Тагил, ш. Восточное, д. 28		
366 0	12.1.7 68	12.1.7 69	217°19.6'	12.55	-	66:56:0401001:245	dep61-1@yandex.ru, Россия, Свердловская область, г. Нижний Тагил, ш. Восточное, д. 28		
366 1	12.1.7 69	12.1.7 70	235°8.0'	4.86	-	66:56:0401001:245	dep61-1@yandex.ru, Россия, Свердловская область, г. Нижний Тагил, ш. Восточное, д. 28		
366 2	12.1.7 70	12.1.7 71	248°17.2'	16.81	-	66:56:0401001:245	dep61-1@yandex.ru, Россия, Свердловская область, г. Нижний Тагил, ш. Восточное, д. 28		

полное наименование должности	 ДОКУМЕНТ ПОДПИСАН ЭЛЕКТРОННОЙ ПОДПИСЬЮ	инициалы, фамилия
-------------------------------	-------------------------------------------------------------------------------------------------------------------------------	-------------------


Сертификат: 64575127400433833109200328139839306360
 Владелец: ФЕДЕРАЛЬНАЯ СЛУЖБА ГОСУДАРСТВЕННОЙ
 РЕГИСТРАЦИИ, КАДАСТРА И КАРТОГРАФИИ
 Действителен: с 17.05.2022 по 10.08.2023

Земельный участок									
вид объекта недвижимости									
Лист № 216 раздела 3.1			Всего листов раздела 3.1: 225			Всего разделов: 8		Всего листов выписки: 477	
26.10.2022г.									
Кадастровый номер:					66:56:0401001:244				
366 3	12.1.7 71	12.1.7 72	242°17.0'	13.14	-	66:56:0401001:245	dep61-1@yandex.ru, Россия, Свердловская область, г. Нижний Тагил, ш. Восточное, д. 28		
366 4	12.1.7 72	12.1.7 73	245°42.2'	6.44	-	66:56:0401001:245	dep61-1@yandex.ru, Россия, Свердловская область, г. Нижний Тагил, ш. Восточное, д. 28		
366 5	12.1.7 73	12.1.7 74	335°41.2'	7.29	-	66:56:0401001:245	dep61-1@yandex.ru, Россия, Свердловская область, г. Нижний Тагил, ш. Восточное, д. 28		
366 6	12.1.7 74	12.1.7 75	243°40.4'	16.08	-	66:56:0401001:245	dep61-1@yandex.ru, Россия, Свердловская область, г. Нижний Тагил, ш. Восточное, д. 28		
366 7	12.1.7 75	12.1.7 76	245°57.0'	6.01	-	66:56:0401001:245	dep61-1@yandex.ru, Россия, Свердловская область, г. Нижний Тагил, ш. Восточное, д. 28		
366 8	12.1.7 76	12.1.7 77	248°53.8'	23.36	-	66:56:0401001:245	dep61-1@yandex.ru, Россия, Свердловская область, г. Нижний Тагил, ш. Восточное, д. 28		
366 9	12.1.7 77	12.1.7 78	252°58.6'	20.43	-	66:56:0401001:245	dep61-1@yandex.ru, Россия, Свердловская область, г. Нижний Тагил, ш. Восточное, д. 28		
367 0	12.1.7 78	12.1.7 79	258°13.0'	10.92	-	66:56:0401001:245	dep61-1@yandex.ru, Россия, Свердловская область, г. Нижний Тагил, ш. Восточное, д. 28		
367 1	12.1.7 79	12.1.7 80	260°2.8'	14.0	-	66:56:0401001:245	dep61-1@yandex.ru, Россия, Свердловская область, г. Нижний Тагил, ш. Восточное, д. 28		
367 2	12.1.7 80	12.1.7 81	263°40.8'	31.07	-	66:56:0401001:245	dep61-1@yandex.ru, Россия, Свердловская область, г. Нижний Тагил, ш. Восточное, д. 28		
367 3	12.1.7 81	12.1.7 82	263°48.2'	45.68	-	66:56:0401001:245	dep61-1@yandex.ru, Россия, Свердловская область, г. Нижний Тагил, ш. Восточное, д. 28		
367 4	12.1.7 82	12.1.7 83	263°44.3'	24.85	-	66:56:0401001:245	dep61-1@yandex.ru, Россия, Свердловская область, г. Нижний Тагил, ш. Восточное, д. 28		
367 5	12.1.7 83	12.1.7 84	260°27.1'	44.36	-	66:56:0401001:245	dep61-1@yandex.ru, Россия, Свердловская область, г. Нижний Тагил, ш. Восточное, д. 28		
367 6	12.1.7 84	12.1.7 85	169°21.8'	12.03	-	66:56:0401001:245	dep61-1@yandex.ru, Россия, Свердловская область, г. Нижний Тагил, ш. Восточное, д. 28		
367 7	12.1.7 85	12.1.7 86	79°49.1'	37.51	-	66:56:0401001:245	dep61-1@yandex.ru, Россия, Свердловская область, г. Нижний Тагил, ш. Восточное, д. 28		
367 8	12.1.7 86	12.1.7 87	81°1.9'	5.9	-	66:56:0401001:245	dep61-1@yandex.ru, Россия, Свердловская область, г. Нижний Тагил, ш. Восточное, д. 28		
367 9	12.1.7 87	12.1.7 88	83°50.3'	36.8	-	66:56:0401001:245	dep61-1@yandex.ru, Россия, Свердловская область, г. Нижний Тагил, ш. Восточное, д. 28		

полное наименование должности	 ДОКУМЕНТ ПОДПИСАН ЭЛЕКТРОННОЙ ПОДПИСЬЮ	инициалы, фамилия
-------------------------------	-------------------------------------------------------------------------------------------------------------------------------	-------------------


Сертификат: 64575127400433833109200328139839306360
 Владелец: ФЕДЕРАЛЬНАЯ СЛУЖБА ГОСУДАРСТВЕННОЙ
 РЕГИСТРАЦИИ, КАДАСТРА И КАРТОГРАФИИ
 Действителен: с 17.05.2022 по 10.08.2023

Земельный участок							
вид объекта недвижимости							
Лист № 217 раздела 3.1		Всего листов раздела 3.1: 225		Всего разделов: 8		Всего листов выписки: 477	
26.10.2022г.							
Кадастровый номер:				66:56:0401001:244			
368 0	12.1.7 88	12.1.7 89	54°50.9'	7.4	-	66:56:0401001:245	dep61-1@yandex.ru, Россия, Свердловская область, г. Нижний Тагил, ш. Восточное, д. 28
368 1	12.1.7 89	12.1.7 90	83°15.2'	14.98	-	66:56:0401001:245	dep61-1@yandex.ru, Россия, Свердловская область, г. Нижний Тагил, ш. Восточное, д. 28
368 2	12.1.7 90	12.1.7 91	103°45.5'	10.97	-	66:56:0401001:245	dep61-1@yandex.ru, Россия, Свердловская область, г. Нижний Тагил, ш. Восточное, д. 28
368 3	12.1.7 91	12.1.7 92	257°36.8'	21.73	-	66:56:0401001:245	dep61-1@yandex.ru, Россия, Свердловская область, г. Нижний Тагил, ш. Восточное, д. 28
368 4	12.1.7 92	12.1.7 93	259°38.4'	29.69	-	66:56:0401001:245	dep61-1@yandex.ru, Россия, Свердловская область, г. Нижний Тагил, ш. Восточное, д. 28
368 5	12.1.7 93	12.1.7 94	263°37.9'	30.47	-	66:56:0401001:245	dep61-1@yandex.ru, Россия, Свердловская область, г. Нижний Тагил, ш. Восточное, д. 28
368 6	12.1.7 94	12.1.7 95	261°16.5'	6.26	-	66:56:0401001:245	dep61-1@yandex.ru, Россия, Свердловская область, г. Нижний Тагил, ш. Восточное, д. 28
368 7	12.1.7 95	12.1.7 96	254°50.9'	10.22	-	66:56:0401001:245	dep61-1@yandex.ru, Россия, Свердловская область, г. Нижний Тагил, ш. Восточное, д. 28
368 8	12.1.7 96	12.1.7 97	248°17.0'	65.46	-	66:56:0401001:245	dep61-1@yandex.ru, Россия, Свердловская область, г. Нижний Тагил, ш. Восточное, д. 28
368 9	12.1.7 97	12.1.7 98	247°32.5'	58.53	-	66:56:0401001:245	dep61-1@yandex.ru, Россия, Свердловская область, г. Нижний Тагил, ш. Восточное, д. 28
369 0	12.1.7 98	12.1.7 99	247°35.6'	20.78	-	66:56:0401001:245	dep61-1@yandex.ru, Россия, Свердловская область, г. Нижний Тагил, ш. Восточное, д. 28
369 1	12.1.7 99	12.1.8 00	45°4.9'	59.3	-	66:56:0401001:245	dep61-1@yandex.ru, Россия, Свердловская область, г. Нижний Тагил, ш. Восточное, д. 28
369 2	12.1.8 00	12.1.8 01	43°52.4'	69.06	-	66:56:0401001:245	dep61-1@yandex.ru, Россия, Свердловская область, г. Нижний Тагил, ш. Восточное, д. 28
369 3	12.1.8 01	12.1.8 02	42°50.0'	57.98	-	66:56:0401001:245	dep61-1@yandex.ru, Россия, Свердловская область, г. Нижний Тагил, ш. Восточное, д. 28
369 4	12.1.8 02	12.1.8 03	312°57.3'	11.49	-	66:56:0401001:245	dep61-1@yandex.ru, Россия, Свердловская область, г. Нижний Тагил, ш. Восточное, д. 28
369 5	12.1.8 03	12.1.8 04	222°50.3'	57.95	-	66:56:0401001:245	dep61-1@yandex.ru, Россия, Свердловская область, г. Нижний Тагил, ш. Восточное, д. 28
369 6	12.1.8 04	12.1.8 05	223°52.0'	36.08	-	66:56:0401001:245	dep61-1@yandex.ru, Россия, Свердловская область, г. Нижний Тагил, ш. Восточное, д. 28


полное наименование должности		ДОКУМЕНТ ПОДПИСАН	инициалы, фамилия
		ЭЛЕКТРОННОЙ ПОДПИСЬЮ	

Сертификат: 64575127400433833109200328139839306360
 Владелец: ФЕДЕРАЛЬНАЯ СЛУЖБА ГОСУДАРСТВЕННОЙ
 РЕГИСТРАЦИИ, КАДАСТРА И КАРТОГРАФИИ
 Действителен: с 17.05.2022 по 10.08.2023

Земельный участок							
вид объекта недвижимости							
Лист № 218 раздела 3.1		Всего листов раздела 3.1: 225		Всего разделов: 8		Всего листов выписки: 477	
26.10.2022г.							
Кадастровый номер:				66:56:0401001:244			
369 7	12.1.8 05	12.1.8 06	36°40.9'	15.84	-	66:56:0401001:245	dep61-1@yandex.ru, Россия, Свердловская область, г. Нижний Тагил, ш. Восточное, д. 28
369 8	12.1.8 06	12.1.8 07	43°1.2'	54.44	-	66:56:0401001:245	dep61-1@yandex.ru, Россия, Свердловская область, г. Нижний Тагил, ш. Восточное, д. 28
369 9	12.1.8 07	12.1.8 08	343°18.1'	3.24	-	66:56:0401001:245	dep61-1@yandex.ru, Россия, Свердловская область, г. Нижний Тагил, ш. Восточное, д. 28
370 0	12.1.8 08	12.1.8 09	35°24.4'	40.65	-	66:56:0401001:245	dep61-1@yandex.ru, Россия, Свердловская область, г. Нижний Тагил, ш. Восточное, д. 28
370 1	12.1.8 09	12.1.8 10	44°36.1'	82.17	-	66:56:0401001:245	dep61-1@yandex.ru, Россия, Свердловская область, г. Нижний Тагил, ш. Восточное, д. 28
370 2	12.1.8 10	12.1.8 11	313°46.6'	13.57	-	66:56:0401001:245	dep61-1@yandex.ru, Россия, Свердловская область, г. Нижний Тагил, ш. Восточное, д. 28
370 3	12.1.8 11	12.1.8 12	43°51.5'	73.52	-	66:56:0401001:245	dep61-1@yandex.ru, Россия, Свердловская область, г. Нижний Тагил, ш. Восточное, д. 28
370 4	12.1.8 12	12.1.8 13	132°57.9'	1.39	-	66:56:0401001:245	dep61-1@yandex.ru, Россия, Свердловская область, г. Нижний Тагил, ш. Восточное, д. 28
370 5	12.1.8 13	12.1.8 14	43°7.3'	17.91	-	66:56:0401001:245	dep61-1@yandex.ru, Россия, Свердловская область, г. Нижний Тагил, ш. Восточное, д. 28
370 6	12.1.8 14	12.1.8 15	314°13.5'	11.5	-	66:56:0401001:245	dep61-1@yandex.ru, Россия, Свердловская область, г. Нижний Тагил, ш. Восточное, д. 28
370 7	12.1.8 15	12.1.8 16	223°40.4'	95.87	-	66:56:0401001:245	dep61-1@yandex.ru, Россия, Свердловская область, г. Нижний Тагил, ш. Восточное, д. 28
370 8	12.1.8 16	12.1.8 17	220°2.8'	12.2	-	66:56:0401001:245	dep61-1@yandex.ru, Россия, Свердловская область, г. Нижний Тагил, ш. Восточное, д. 28
370 9	12.1.8 17	12.1.8 18	215°23.2'	18.55	-	66:56:0401001:245	dep61-1@yandex.ru, Россия, Свердловская область, г. Нижний Тагил, ш. Восточное, д. 28
371 0	12.1.8 18	12.1.8 19	215°4.8'	97.77	-	66:56:0401001:245	dep61-1@yandex.ru, Россия, Свердловская область, г. Нижний Тагил, ш. Восточное, д. 28
371 1	12.1.8 19	12.1.8 20	216°53.4'	11.18	-	66:56:0401001:245	dep61-1@yandex.ru, Россия, Свердловская область, г. Нижний Тагил, ш. Восточное, д. 28
371 2	12.1.8 20	12.1.8 21	222°48.4'	36.2	-	66:56:0401001:245	dep61-1@yandex.ru, Россия, Свердловская область, г. Нижний Тагил, ш. Восточное, д. 28
371 3	12.1.8 21	12.1.8 22	5°33.2'	28.52	-	66:56:0401001:245	dep61-1@yandex.ru, Россия, Свердловская область, г. Нижний Тагил, ш. Восточное, д. 28


полное наименование должности		ДОКУМЕНТ ПОДПИСАН	инициалы, фамилия
		ЭЛЕКТРОННОЙ ПОДПИСЬЮ	
Сертификат: 64575127400433833109200328139839306360 Владелец: ФЕДЕРАЛЬНАЯ СЛУЖБА ГОСУДАРСТВЕННОЙ РЕГИСТРАЦИИ, КАДАСТРА И КАРТОГРАФИИ Действителен: с 17.05.2022 по 10.08.2023			

Земельный участок									
вид объекта недвижимости									
Лист № 219 раздела 3.1			Всего листов раздела 3.1: 225			Всего разделов: 8		Всего листов выписки: 477	
26.10.2022г.									
Кадастровый номер:					66:56:0401001:244				
371 4	12.1.8 22	12.1.8 23	1°8.7'	47.55	-	66:56:0401001:245	dep61-1@yandex.ru, Россия, Свердловская область, г. Нижний Тагил, ш. Восточное, д. 28		
371 5	12.1.8 23	12.1.8 24	348°29.5'	30.42	-	66:56:0401001:245	dep61-1@yandex.ru, Россия, Свердловская область, г. Нижний Тагил, ш. Восточное, д. 28		
371 6	12.1.8 24	12.1.8 25	11°53.8'	45.16	-	66:56:0401001:245	dep61-1@yandex.ru, Россия, Свердловская область, г. Нижний Тагил, ш. Восточное, д. 28		
371 7	12.1.8 25	12.1.8 26	11°13.7'	11.09	-	66:56:0401001:245	dep61-1@yandex.ru, Россия, Свердловская область, г. Нижний Тагил, ш. Восточное, д. 28		
371 8	12.1.8 26	12.1.8 27	37°39.4'	17.32	-	66:56:0401001:245	dep61-1@yandex.ru, Россия, Свердловская область, г. Нижний Тагил, ш. Восточное, д. 28		
371 9	12.1.8 27	12.1.8 28	42°39.6'	38.28	-	66:56:0401001:245	dep61-1@yandex.ru, Россия, Свердловская область, г. Нижний Тагил, ш. Восточное, д. 28		
372 0	12.1.8 28	12.1.8 29	313°29.8'	62.53	-	66:56:0401001:245	dep61-1@yandex.ru, Россия, Свердловская область, г. Нижний Тагил, ш. Восточное, д. 28		
372 1	12.1.8 29	12.1.8 30	223°24.7'	16.06	-	66:56:0401001:245	dep61-1@yandex.ru, Россия, Свердловская область, г. Нижний Тагил, ш. Восточное, д. 28		
372 2	12.1.8 30	12.1.8 31	220°28.8'	14.8	-	66:56:0401001:245	dep61-1@yandex.ru, Россия, Свердловская область, г. Нижний Тагил, ш. Восточное, д. 28		
372 3	12.1.8 31	12.1.8 32	208°34.8'	11.83	-	66:56:0401001:245	dep61-1@yandex.ru, Россия, Свердловская область, г. Нижний Тагил, ш. Восточное, д. 28		
372 4	12.1.8 32	12.1.8 33	197°47.2'	11.46	-	66:56:0401001:245	dep61-1@yandex.ru, Россия, Свердловская область, г. Нижний Тагил, ш. Восточное, д. 28		
372 5	12.1.8 33	12.1.8 34	190°17.7'	15.28	-	66:56:0401001:245	dep61-1@yandex.ru, Россия, Свердловская область, г. Нижний Тагил, ш. Восточное, д. 28		
372 6	12.1.8 34	12.1.8 35	182°39.6'	16.38	-	66:56:0401001:245	dep61-1@yandex.ru, Россия, Свердловская область, г. Нижний Тагил, ш. Восточное, д. 28		
372 7	12.1.8 35	12.1.8 36	180°8.5'	4.03	-	66:56:0401001:245	dep61-1@yandex.ru, Россия, Свердловская область, г. Нижний Тагил, ш. Восточное, д. 28		
372 8	12.1.8 36	12.1.8 37	340°1.0'	4.8	-	66:56:0401001:245	dep61-1@yandex.ru, Россия, Свердловская область, г. Нижний Тагил, ш. Восточное, д. 28		
372 9	12.1.8 37	12.1.8 38	336°43.6'	36.29	-	66:56:0401001:245	dep61-1@yandex.ru, Россия, Свердловская область, г. Нижний Тагил, ш. Восточное, д. 28		
373 0	12.1.8 38	12.1.8 39	340°55.1'	11.78	-	66:56:0401001:245	dep61-1@yandex.ru, Россия, Свердловская область, г. Нижний Тагил, ш. Восточное, д. 28		

полное наименование должности	 ДОКУМЕНТ ПОДПИСАН ЭЛЕКТРОННОЙ ПОДПИСЬЮ	инициалы, фамилия
-------------------------------	----------------------------------------------------------------------------------------------------------------------------------	-------------------


Сертификат: 64575127400433833109200328139839306360
 Владелец: ФЕДЕРАЛЬНАЯ СЛУЖБА ГОСУДАРСТВЕННОЙ
 РЕГИСТРАЦИИ, КАДАСТРА И КАРТОГРАФИИ
 Действителен: с 17.05.2022 по 10.08.2023

Земельный участок									
вид объекта недвижимости									
Лист № 220 раздела 3.1			Всего листов раздела 3.1: 225			Всего разделов: 8		Всего листов выписки: 477	
26.10.2022г.									
Кадастровый номер:					66:56:0401001:244				
373 1	12.1.8 39	12.1.8 40	344°55.3'	11.61	-	66:56:0401001:245	dep61-1@yandex.ru, Россия, Свердловская область, г. Нижний Тагил, ш. Восточное, д. 28		
373 2	12.1.8 40	12.1.8 41	347°16.3'	41.44	-	66:56:0401001:245	dep61-1@yandex.ru, Россия, Свердловская область, г. Нижний Тагил, ш. Восточное, д. 28		
373 3	12.1.8 41	12.1.8 42	350°58.2'	5.67	-	66:56:0401001:245	dep61-1@yandex.ru, Россия, Свердловская область, г. Нижний Тагил, ш. Восточное, д. 28		
373 4	12.1.8 42	12.1.8 43	354°31.9'	11.54	-	66:56:0401001:245	dep61-1@yandex.ru, Россия, Свердловская область, г. Нижний Тагил, ш. Восточное, д. 28		
373 5	12.1.8 43	12.1.8 44	356°20.0'	11.88	-	66:56:0401001:245	dep61-1@yandex.ru, Россия, Свердловская область, г. Нижний Тагил, ш. Восточное, д. 28		
373 6	12.1.8 44	12.1.8 45	358°53.5'	5.68	-	66:56:0401001:245	dep61-1@yandex.ru, Россия, Свердловская область, г. Нижний Тагил, ш. Восточное, д. 28		
373 7	12.1.8 45	12.1.8 46	4°31.0'	18.42	-	66:56:0401001:245	dep61-1@yandex.ru, Россия, Свердловская область, г. Нижний Тагил, ш. Восточное, д. 28		
373 8	12.1.8 46	12.1.8 47	14°51.9'	16.1	-	66:56:0401001:245	dep61-1@yandex.ru, Россия, Свердловская область, г. Нижний Тагил, ш. Восточное, д. 28		
373 9	12.1.8 47	12.1.8 48	20°29.9'	5.8	-	66:56:0401001:245	dep61-1@yandex.ru, Россия, Свердловская область, г. Нижний Тагил, ш. Восточное, д. 28		
374 0	12.1.8 48	12.1.8 49	22°49.1'	5.54	-	66:56:0401001:245	dep61-1@yandex.ru, Россия, Свердловская область, г. Нижний Тагил, ш. Восточное, д. 28		
374 1	12.1.8 49	12.1.8 50	28°6.8'	5.62	-	66:56:0401001:245	dep61-1@yandex.ru, Россия, Свердловская область, г. Нижний Тагил, ш. Восточное, д. 28		
374 2	12.1.8 50	12.1.8 51	29°44.7'	11.29	-	66:56:0401001:245	dep61-1@yandex.ru, Россия, Свердловская область, г. Нижний Тагил, ш. Восточное, д. 28		
374 3	12.1.8 51	12.1.8 52	34°7.2'	11.84	-	66:56:0401001:245	dep61-1@yandex.ru, Россия, Свердловская область, г. Нижний Тагил, ш. Восточное, д. 28		
374 4	12.1.8 52	12.1.8 53	36°5.9'	5.35	-	66:56:0401001:245	dep61-1@yandex.ru, Россия, Свердловская область, г. Нижний Тагил, ш. Восточное, д. 28		
374 5	12.1.8 53	12.1.8 54	41°9.5'	17.52	-	66:56:0401001:245	dep61-1@yandex.ru, Россия, Свердловская область, г. Нижний Тагил, ш. Восточное, д. 28		
374 6	12.1.8 54	12.1.8 55	44°46.9'	5.58	-	66:56:0401001:245	dep61-1@yandex.ru, Россия, Свердловская область, г. Нижний Тагил, ш. Восточное, д. 28		
374 7	12.1.8 55	12.1.8 56	43°11.4'	118.19	-	66:56:0401001:245	dep61-1@yandex.ru, Россия, Свердловская область, г. Нижний Тагил, ш. Восточное, д. 28		

	 ДОКУМЕНТ ПОДПИСАН ЭЛЕКТРОННОЙ ПОДПИСЬЮ	
полное наименование должности		инициалы, фамилия

Сертификат: 64575127400433833109200328139839306360
 Владелец: ФЕДЕРАЛЬНАЯ СЛУЖБА ГОСУДАРСТВЕННОЙ
 РЕГИСТРАЦИИ, КАДАСТРА И КАРТОГРАФИИ
 Действителен: с 17.05.2022 по 10.08.2023

Земельный участок							
вид объекта недвижимости							
Лист № 221 раздела 3.1		Всего листов раздела 3.1: 225		Всего разделов: 8		Всего листов выписки: 477	
26.10.2022г.							
Кадастровый номер:				66:56:0401001:244			
374 8	12.1.8 56	12.1.8 57	42°37.7'	17.94	-	66:56:0401001:245	der61-1@yandex.ru, Россия, Свердловская область, г. Нижний Тагил, ш. Восточное, д. 28
374 9	12.1.8 57	12.1.8 58	51°50.0'	11.23	-	66:56:0401001:245	der61-1@yandex.ru, Россия, Свердловская область, г. Нижний Тагил, ш. Восточное, д. 28
375 0	12.1.8 58	12.1.8 59	54°33.2'	6.52	-	66:56:0401001:245	der61-1@yandex.ru, Россия, Свердловская область, г. Нижний Тагил, ш. Восточное, д. 28
375 1	12.1.8 59	12.1.8 60	50°9.5'	12.27	-	66:56:0401001:245	der61-1@yandex.ru, Россия, Свердловская область, г. Нижний Тагил, ш. Восточное, д. 28
375 2	12.1.8 60	12.1.8 61	45°34.8'	36.35	-	66:56:0401001:245	der61-1@yandex.ru, Россия, Свердловская область, г. Нижний Тагил, ш. Восточное, д. 28
375 3	12.1.8 61	12.1.8 62	43°38.4'	51.85	-	66:56:0401001:245	der61-1@yandex.ru, Россия, Свердловская область, г. Нижний Тагил, ш. Восточное, д. 28
375 4	12.1.8 62	12.1.8 63	42°35.6'	21.05	-	66:56:0401001:245	der61-1@yandex.ru, Россия, Свердловская область, г. Нижний Тагил, ш. Восточное, д. 28
375 5	12.1.8 63	12.1.8 64	44°57.1'	24.74	-	66:56:0401001:245	der61-1@yandex.ru, Россия, Свердловская область, г. Нижний Тагил, ш. Восточное, д. 28
375 6	12.1.8 64	12.1.8 65	43°32.3'	53.8	-	66:56:0401001:245	der61-1@yandex.ru, Россия, Свердловская область, г. Нижний Тагил, ш. Восточное, д. 28
375 7	12.1.8 65	12.1.8 66	40°7.4'	5.99	-	66:56:0401001:245	der61-1@yandex.ru, Россия, Свердловская область, г. Нижний Тагил, ш. Восточное, д. 28
375 8	12.1.8 66	12.1.8 67	36°25.0'	23.78	-	66:56:0401001:245	der61-1@yandex.ru, Россия, Свердловская область, г. Нижний Тагил, ш. Восточное, д. 28
375 9	12.1.8 67	12.1.8 68	37°30.1'	6.34	-	66:56:0401001:245	der61-1@yandex.ru, Россия, Свердловская область, г. Нижний Тагил, ш. Восточное, д. 28
376 0	12.1.8 68	12.1.8 69	37°32.2'	18.4	-	66:56:0401001:245	der61-1@yandex.ru, Россия, Свердловская область, г. Нижний Тагил, ш. Восточное, д. 28
376 1	12.1.8 69	12.1.8 70	46°2.2'	37.94	-	66:56:0401001:245	der61-1@yandex.ru, Россия, Свердловская область, г. Нижний Тагил, ш. Восточное, д. 28
376 2	12.1.8 70	12.1.8 71	52°15.3'	22.0	-	66:56:0401001:245	der61-1@yandex.ru, Россия, Свердловская область, г. Нижний Тагил, ш. Восточное, д. 28
376 3	12.1.8 71	12.1.8 72	54°7.3'	25.92	-	66:56:0401001:245	der61-1@yandex.ru, Россия, Свердловская область, г. Нижний Тагил, ш. Восточное, д. 28
376 4	12.1.8 72	12.1.8 73	53°34.8'	33.89	-	66:56:0401001:245	der61-1@yandex.ru, Россия, Свердловская область, г. Нижний Тагил, ш. Восточное, д. 28

полное наименование должности	 ДОКУМЕНТ ПОДПИСАН ЭЛЕКТРОННОЙ ПОДПИСЬЮ	инициалы, фамилия
-------------------------------	-------------------------------------------------------------------------------------------------------------------------------	-------------------


Сертификат: 64575127400433833109200328139839306360
 Владелец: ФЕДЕРАЛЬНАЯ СЛУЖБА ГОСУДАРСТВЕННОЙ
 РЕГИСТРАЦИИ, КАДАСТРА И КАРТОГРАФИИ
 Действителен: с 17.05.2022 по 10.08.2023

Земельный участок									
вид объекта недвижимости									
Лист № 222 раздела 3.1			Всего листов раздела 3.1: 225			Всего разделов: 8		Всего листов выписки: 477	
26.10.2022г.									
Кадастровый номер:					66:56:0401001:244				
376 5	12.1.8 73	12.1.8 74	55°58.6'	24.73	-	66:56:0401001:245	dep61-1@yandex.ru, Россия, Свердловская область, г. Нижний Тагил, ш. Восточное, д. 28		
376 6	12.1.8 74	12.1.8 75	47°23.2'	12.05	-	66:56:0401001:245	dep61-1@yandex.ru, Россия, Свердловская область, г. Нижний Тагил, ш. Восточное, д. 28		
376 7	12.1.8 75	12.1.8 76	200°43.0'	17.47	-	66:56:0401001:245	dep61-1@yandex.ru, Россия, Свердловская область, г. Нижний Тагил, ш. Восточное, д. 28		
376 8	12.1.8 76	12.1.8 77	193°27.3'	18.65	-	66:56:0401001:245	dep61-1@yandex.ru, Россия, Свердловская область, г. Нижний Тагил, ш. Восточное, д. 28		
376 9	12.1.8 77	12.1.8 78	189°55.4'	30.29	-	66:56:0401001:245	dep61-1@yandex.ru, Россия, Свердловская область, г. Нижний Тагил, ш. Восточное, д. 28		
377 0	12.1.8 78	12.1.8 79	189°53.9'	21.18	-	66:56:0401001:245	dep61-1@yandex.ru, Россия, Свердловская область, г. Нижний Тагил, ш. Восточное, д. 28		
377 1	12.1.8 79	12.1.8 80	195°49.4'	10.89	-	66:56:0401001:245	dep61-1@yandex.ru, Россия, Свердловская область, г. Нижний Тагил, ш. Восточное, д. 28		
377 2	12.1.8 80	12.1.8 81	197°59.8'	12.01	-	66:56:0401001:245	dep61-1@yandex.ru, Россия, Свердловская область, г. Нижний Тагил, ш. Восточное, д. 28		
377 3	12.1.8 81	12.1.8 82	202°22.1'	17.42	-	66:56:0401001:245	dep61-1@yandex.ru, Россия, Свердловская область, г. Нижний Тагил, ш. Восточное, д. 28		
377 4	12.1.8 82	12.1.8 83	208°10.3'	17.39	-	66:56:0401001:245	dep61-1@yandex.ru, Россия, Свердловская область, г. Нижний Тагил, ш. Восточное, д. 28		
377 5	12.1.8 83	12.1.8 84	214°27.1'	17.11	-	66:56:0401001:245	dep61-1@yandex.ru, Россия, Свердловская область, г. Нижний Тагил, ш. Восточное, д. 28		
377 6	12.1.8 84	12.1.8 85	222°33.1'	23.51	-	66:56:0401001:245	dep61-1@yandex.ru, Россия, Свердловская область, г. Нижний Тагил, ш. Восточное, д. 28		
377 7	12.1.8 85	12.1.8 86	222°46.7'	24.26	-	66:56:0401001:245	dep61-1@yandex.ru, Россия, Свердловская область, г. Нижний Тагил, ш. Восточное, д. 28		
377 8	12.1.8 86	12.1.8 87	133°39.7'	102.36	-	66:56:0401001:245	dep61-1@yandex.ru, Россия, Свердловская область, г. Нижний Тагил, ш. Восточное, д. 28		
377 9	12.1.8 87	12.1.8 88	41°14.3'	42.9	-	66:56:0401001:245	dep61-1@yandex.ru, Россия, Свердловская область, г. Нижний Тагил, ш. Восточное, д. 28		
378 0	12.1.8 88	12.1.8 89	27°8.8'	24.66	-	66:56:0401001:245	dep61-1@yandex.ru, Россия, Свердловская область, г. Нижний Тагил, ш. Восточное, д. 28		
378 1	12.1.8 89	12.1.8 90	15°47.7'	28.69	-	66:56:0401001:245	dep61-1@yandex.ru, Россия, Свердловская область, г. Нижний Тагил, ш. Восточное, д. 28		

полное наименование должности	 ДОКУМЕНТ ПОДПИСАН ЭЛЕКТРОННОЙ ПОДПИСЬЮ	инициалы, фамилия
-------------------------------	-------------------------------------------------------------------------------------------------------------------------------	-------------------

Сертификат: 64575127400433833109200328139839306360
 Владелец: ФЕДЕРАЛЬНАЯ СЛУЖБА ГОСУДАРСТВЕННОЙ
 РЕГИСТРАЦИИ, КАДАСТРА И КАРТОГРАФИИ
 Действителен: с 17.05.2022 по 10.08.2023

Земельный участок							
вид объекта недвижимости							
Лист № 223 раздела 3.1		Всего листов раздела 3.1: 225		Всего разделов: 8		Всего листов выписки: 477	
26.10.2022г.							
Кадастровый номер:				66:56:0401001:244			
378 2	12.1.8 90	12.1.8 91	7°52.0'	25.86	-	66:56:0401001:245	dep61-1@yandex.ru, Россия, Свердловская область, г. Нижний Тагил, ш. Восточное, д. 28
378 3	12.1.8 91	12.1.8 92	357°56.8'	20.36	-	66:56:0401001:245	dep61-1@yandex.ru, Россия, Свердловская область, г. Нижний Тагил, ш. Восточное, д. 28
378 4	12.1.8 92	12.1.8 93	350°34.0'	60.83	-	66:56:0401001:245	dep61-1@yandex.ru, Россия, Свердловская область, г. Нижний Тагил, ш. Восточное, д. 28
378 5	12.1.8 93	12.1.8 94	356°37.9'	11.74	-	66:56:0401001:245	dep61-1@yandex.ru, Россия, Свердловская область, г. Нижний Тагил, ш. Восточное, д. 28
378 6	12.1.8 94	12.1.8 95	1°2.7'	41.14	-	66:56:0401001:245	dep61-1@yandex.ru, Россия, Свердловская область, г. Нижний Тагил, ш. Восточное, д. 28
378 7	12.1.8 95	12.1.8 96	16°57.3'	36.62	-	66:56:0401001:245	dep61-1@yandex.ru, Россия, Свердловская область, г. Нижний Тагил, ш. Восточное, д. 28
378 8	12.1.8 96	12.1.8 97	25°26.7'	36.82	-	66:56:0401001:245	dep61-1@yandex.ru, Россия, Свердловская область, г. Нижний Тагил, ш. Восточное, д. 28
378 9	12.1.8 97	12.1.8 98	35°46.7'	43.07	-	66:56:0401001:245	dep61-1@yandex.ru, Россия, Свердловская область, г. Нижний Тагил, ш. Восточное, д. 28
379 0	12.1.8 98	12.1.8 99	42°46.7'	72.24	-	66:56:0401001:245	dep61-1@yandex.ru, Россия, Свердловская область, г. Нижний Тагил, ш. Восточное, д. 28
379 1	12.1.8 99	12.1.9 00	43°51.2'	12.01	-	66:56:0401001:245	dep61-1@yandex.ru, Россия, Свердловская область, г. Нижний Тагил, ш. Восточное, д. 28
379 2	12.1.9 00	12.1.9 01	132°2.2'	14.64	-	66:56:0401001:245	dep61-1@yandex.ru, Россия, Свердловская область, г. Нижний Тагил, ш. Восточное, д. 28
379 3	12.1.9 01	12.1.9 02	43°25.3'	51.59	-	66:56:0401001:245	dep61-1@yandex.ru, Россия, Свердловская область, г. Нижний Тагил, ш. Восточное, д. 28
379 4	12.1.9 02	12.1.9 03	47°59.3'	27.94	-	66:56:0401001:245	dep61-1@yandex.ru, Россия, Свердловская область, г. Нижний Тагил, ш. Восточное, д. 28
379 5	12.1.9 03	12.1.9 04	56°33.9'	23.03	-	66:56:0401001:245	dep61-1@yandex.ru, Россия, Свердловская область, г. Нижний Тагил, ш. Восточное, д. 28
379 6	12.1.9 04	12.1.1	64°5.2'	20.07	-	66:56:0401001:245	dep61-1@yandex.ru, Россия, Свердловская область, г. Нижний Тагил, ш. Восточное, д. 28
379 7	12.2.9 05	12.2.9 06	223°36.2'	106.21	-	66:56:0401001:54	данные отсутствуют
379 8	12.2.9 06	12.2.9 07	309°12.2'	14.63	-	66:56:0401001:54	данные отсутствуют

полное наименование должности	 ДОКУМЕНТ ПОДПИСАН ЭЛЕКТРОННОЙ ПОДПИСЬЮ	инициалы, фамилия
-------------------------------	-------------------------------------------------------------------------------------------------------------------------------	-------------------

Сертификат: 64575127400433833109200328139839306360
 Владелец: ФЕДЕРАЛЬНАЯ СЛУЖБА ГОСУДАРСТВЕННОЙ
 РЕГИСТРАЦИИ, КАДАСТРА И КАРТОГРАФИИ
 Действителен: с 17.05.2022 по 10.08.2023

Земельный участок								
вид объекта недвижимости								
Лист № 224 раздела 3.1			Всего листов раздела 3.1: 225			Всего разделов: 8		Всего листов выписки: 477
26.10.2022г.								
Кадастровый номер:						66:56:0401001:244		
379 9	12.2.9 07	12.2.9 08	222°44.8'	3.42	-	66:56:0401001:54	данные отсутствуют	
380 0	12.2.9 08	12.2.9 09	129°23.4'	14.47	-	66:56:0401001:54	данные отсутствуют	
380 1	12.2.9 09	12.2.9 10	223°42.1'	171.26	-	66:56:0401001:54	данные отсутствуют	
380 2	12.2.9 10	12.2.9 11	314°10.6'	14.28	-	66:56:0401001:54	данные отсутствуют	
380 3	12.2.9 11	12.2.9 12	223°23.0'	3.51	-	66:56:0401001:54	данные отсутствуют	
380 4	12.2.9 12	12.2.9 13	133°36.5'	14.27	-	66:56:0401001:54	данные отсутствуют	
380 5	12.2.9 13	12.2.9 14	223°32.1'	57.8	-	66:56:0401001:54	данные отсутствуют	
380 6	12.2.9 14	12.2.9 15	134°16.9'	37.23	-	66:56:0401001:54	данные отсутствуют	
380 7	12.2.9 15	12.2.9 16	43°29.6'	160.27	-	66:56:0401001:54	данные отсутствуют	
380 8	12.2.9 16	12.2.9 17	314°4.4'	4.37	-	66:56:0401001:54	данные отсутствуют	
380 9	12.2.9 17	12.2.9 18	44°8.9'	7.61	-	66:56:0401001:54	данные отсутствуют	
381 0	12.2.9 18	12.2.9 19	132°21.8'	4.3	-	66:56:0401001:54	данные отсутствуют	
381 1	12.2.9 19	12.2.9 20	43°55.5'	174.09	-	66:56:0401001:54	данные отсутствуют	
381 2	12.2.9 20	12.2.9 05	314°17.3'	37.56	данные отсутствуют	66:56:0401001:54	данные отсутствуют	
381 3	12.3.9 21	12.3.9 22	254°6.8'	4.05	-	66:56:0401001:65	данные отсутствуют	
381 4	12.3.9 22	12.3.9 23	222°24.2'	13.58	-	66:56:0401001:65	данные отсутствуют	
381 5	12.3.9 23	12.3.9 24	132°26.5'	12.2	-	66:56:0401001:65	данные отсутствуют	

полное наименование должности	 ДОКУМЕНТ ПОДПИСАН ЭЛЕКТРОННОЙ ПОДПИСЬЮ	инициалы, фамилия
-------------------------------	-------------------------------------------------------------------------------------------------------------------------------	-------------------

Сертификат: 64575127400433833109200328139839306360
 Владелец: ФЕДЕРАЛЬНАЯ СЛУЖБА ГОСУДАРСТВЕННОЙ
 РЕГИСТРАЦИИ, КАДАСТРА И КАРТОГРАФИИ
 Действителен: с 17.05.2022 по 10.08.2023


Земельный участок							
вид объекта недвижимости							
Лист № 225 раздела 3.1		Всего листов раздела 3.1: 225		Всего разделов: 8		Всего листов выписки: 477	
26.10.2022г.							
Кадастровый номер:				66:56:0401001:244			
381 6	12.3.9 24	12.3.9 25	42°21.6'	17.04	-	66:56:0401001:65	данные отсутствуют
381 7	12.3.9 25	12.3.9 21	312°25.1'	10.05	данные отсутствуют	66:56:0401001:65	данные отсутствуют
381 8	12.4.9 26	12.4.9 27	152°24.2'	9.93	-	66:56:0401001:220(2)	данные отсутствуют
381 9	12.4.9 27	12.4.9 28	63°29.2'	9.77	-	66:56:0401001:220(2)	данные отсутствуют
382 0	12.4.9 28	12.4.9 29	332°12.2'	9.78	-	66:56:0401001:220(2)	данные отсутствуют
382 1	12.4.9 29	12.4.9 26	244°22.9'	9.74	данные отсутствуют	66:56:0401001:220(2)	данные отсутствуют

полное наименование должности	 ДОКУМЕНТ ПОДПИСАН ЭЛЕКТРОННОЙ ПОДПИСЬЮ	инициалы, фамилия

Выписка из Единого государственного реестра недвижимости об объекте недвижимости
Описание местоположения земельного участка

Земельный участок			
вид объекта недвижимости			
Лист № 1 раздела 3.2	Всего листов раздела 3.2: 125	Всего разделов: 8	Всего листов выписки: 477
26.10.2022г.			
Кадастровый номер:		66:56:0401001:244	

Сведения о характерных точках границы земельного участка				
Система координат МСК - 66, зона 1				
Номер точки	Координаты, м		Описание закрепления на местности	Средняя квадратичная погрешность определения координат характерных точек границ земельного участка, м
	X	Y		
1	2	3	4	5
1	512271.15	1501565.52	Закрепление отсутствует	0.1
2	512244.92	1501592.41	Закрепление отсутствует	0.1
3	512119.53	1501471.64	Закрепление отсутствует	0.1
4	512122.43	1501468.46	Закрепление отсутствует	0.1
5	512116.97	1501463.16	Закрепление отсутствует	0.1
6	512113.93	1501466.3	Закрепление отсутствует	0.1
7	511997.66	1501355.99	Закрепление отсутствует	0.1
8	512023.65	1501329.34	Закрепление отсутствует	0.1
9	512065.55	1501369.15	Закрепление отсутствует	0.1
10	512075.39	1501358.82	Закрепление отсутствует	0.1
11	512077.94	1501361.23	Закрепление отсутствует	0.1
12	512067.99	1501371.47	Закрепление отсутствует	0.1
13	512191.8	1501489.79	Закрепление отсутствует	0.1
14	512200.98	1501478.61	Закрепление отсутствует	0.1
15	512203.49	1501480.93	Закрепление отсутствует	0.1
16	512194.24	1501492.27	Закрепление отсутствует	0.1
1	512271.15	1501565.52	Закрепление отсутствует	0.1
1	512602.76	1502475.66	Закрепление отсутствует	0.1
2	512595.98	1502483.08	Закрепление отсутствует	0.1
3	512583.39	1502471.6	Закрепление отсутствует	0.1
4	512591.62	1502462.6	Закрепление отсутствует	0.1
5	512601.65	1502471.76	Закрепление отсутствует	0.1
1	512602.76	1502475.66	Закрепление отсутствует	0.1

полное наименование должности	 ДОКУМЕНТ ПОДПИСАН ЭЛЕКТРОННОЙ ПОДПИСЬЮ	инициалы, фамилия
	Сертификат: 64575127400433833109200328139839306360 Владелец: ФЕДЕРАЛЬНАЯ СЛУЖБА ГОСУДАРСТВЕННОЙ РЕГИСТРАЦИИ, КАДАСТРА И КАРТОГРАФИИ Действителен: с 17.05.2022 по 10.08.2023	

Земельный участок
вид объекта недвижимости

Лист № 2 раздела 3.2

Всего листов раздела 3.2: 125

Всего разделов: 8


Всего листов выписки: 477

26.10.2022г.

Кадастровый номер:

66:56:0401001:244

1	512764.14	1501846.04	Закрепление отсутствует	0.1
2	512768.35	1501854.82	Закрепление отсутствует	0.1
3	512759.7	1501859.38	Закрепление отсутствует	0.1
4	512755.34	1501850.64	Закрепление отсутствует	0.1
1	512764.14	1501846.04	Закрепление отсутствует	0.1
1	512788.85	1501828.17	Закрепление отсутствует	0.1
2	512790.92	1501832.44	Закрепление отсутствует	0.1
3	512803.01	1501860.82	Закрепление отсутствует	0.1
4	512823.11	1501913.46	Закрепление отсутствует	0.1
5	512825.28	1501919.14	Закрепление отсутствует	0.1
6	512835.99	1501947.06	Закрепление отсутствует	0.1
7	512838.66	1501956.84	Закрепление отсутствует	0.1
8	512844.25	1501977.29	Закрепление отсутствует	0.1
9	512853.49	1502014.59	Закрепление отсутствует	0.1
10	512866.43	1502061.88	Закрепление отсутствует	0.1
11	512874.3	1502092.15	Закрепление отсутствует	0.1
12	512864.39	1502073.85	Закрепление отсутствует	0.1
13	512852.6	1502058.21	Закрепление отсутствует	0.1
14	512838.17	1502043.02	Закрепление отсутствует	0.1
15	512819.61	1502025.39	Закрепление отсутствует	0.1
16	512806.68	1502012.6	Закрепление отсутствует	0.1
17	512789.85	1501996.73	Закрепление отсутствует	0.1
18	512781.9	1502004.87	Закрепление отсутствует	0.1
19	512801.24	1502023.66	Закрепление отсутствует	0.1
20	512802.26	1502022.64	Закрепление отсутствует	0.1
21	512806.27	1502026.42	Закрепление отсутствует	0.1
22	512805.26	1502027.55	Закрепление отсутствует	0.1
23	512839.49	1502060.7	Закрепление отсутствует	0.1
24	512843.64	1502065.39	Закрепление отсутствует	0.1
25	512862.2	1502083.49	Закрепление отсутствует	0.1
26	512869.08	1502107.56	Закрепление отсутствует	0.1

полное наименование должности	 <p align="center">ДОКУМЕНТ ПОДПИСАН ЭЛЕКТРОННОЙ ПОДПИСЬЮ</p>	инициалы, фамилия
-------------------------------	------------------------------------------------------------------------------------------------------------------------------------------------------	-------------------

Сертификат: 64575127400433833109200328139839306360
 Владелец: ФЕДЕРАЛЬНАЯ СЛУЖБА ГОСУДАРСТВЕННОЙ
 РЕГИСТРАЦИИ, КАДАСТРА И КАРТОГРАФИИ
 Действителен: с 17.05.2022 по 10.08.2023

Земельный участок
вид объекта недвижимости

Лист № 3 раздела 3.2

Всего листов раздела 3.2: 125

Всего разделов: 8

Всего листов выписки: 477

26.10.2022г.

Кадастровый номер:

66:56:0401001:244

27	512890.8	1502151.47	Закрепление отсутствует	0.1
28	512899.61	1502168.98	Закрепление отсутствует	0.1
29	512908.85	1502188.01	Закрепление отсутствует	0.1
30	512921.54	1502213.63	Закрепление отсутствует	0.1
31	512935.55	1502242.62	Закрепление отсутствует	0.1
32	512945.71	1502262.4	Закрепление отсутствует	0.1
33	512922.47	1502239.15	Закрепление отсутствует	0.1
34	512868.54	1502187.89	Закрепление отсутствует	0.1
35	512834.11	1502155.05	Закрепление отсутствует	0.1
36	512808.46	1502130.63	Закрепление отсутствует	0.1
37	512795.65	1502118.6	Закрепление отсутствует	0.1
38	512787.85	1502126.87	Закрепление отсутствует	0.1
39	512844.25	1502180.62	Закрепление отсутствует	0.1
40	512869.85	1502204.79	Закрепление отсутствует	0.1
41	512885.34	1502215.65	Закрепление отсутствует	0.1
42	512889.29	1502219.59	Закрепление отсутствует	0.1
43	512896.15	1502229.91	Закрепление отсутствует	0.1
44	512936.42	1502269.68	Закрепление отсутствует	0.1
45	512962.28	1502305.04	Закрепление отсутствует	0.1
46	512978.83	1502331.24	Закрепление отсутствует	0.1
47	512982.35	1502338.67	Закрепление отсутствует	0.1
48	512985.44	1502344.93	Закрепление отсутствует	0.1
49	512976.4	1502334.69	Закрепление отсутствует	0.1
50	512956.62	1502314.53	Закрепление отсутствует	0.1
51	512950.44	1502321.22	Закрепление отсутствует	0.1
52	512959.29	1502329.38	Закрепление отсутствует	0.1
53	512968.37	1502338.21	Закрепление отсутствует	0.1
54	512986.01	1502365.02	Закрепление отсутствует	0.1
55	512998.76	1502387.33	Закрепление отсутствует	0.1
56	513013.68	1502416.98	Закрепление отсутствует	0.1
57	513015.44	1502424.56	Закрепление отсутствует	0.1

полное наименование должности



ДОКУМЕНТ ПОДПИСАН
ЭЛЕКТРОННОЙ ПОДПИСЬЮ

инициалы, фамилия

Сертификат: 64575127400433833109200328139839306360
Владелец: ФЕДЕРАЛЬНАЯ СЛУЖБА ГОСУДАРСТВЕННОЙ
РЕГИСТРАЦИИ, КАДАСТРА И КАРТОГРАФИИ
Действителен: с 17.05.2022 по 10.08.2023

Земельный участок

вид объекта недвижимости

Лист № 4 раздела 3.2

Всего листов раздела 3.2: 125

Всего разделов: 8

Всего листов выписки: 477

26.10.2022г.

Кадастровый номер:

66:56:0401001:244

58	513034.62	1502477.82	Закрепление отсутствует	0.1
59	513050.82	1502524.11	Закрепление отсутствует	0.1
60	513060.66	1502551.2	Закрепление отсутствует	0.1
61	513069.07	1502567.11	Закрепление отсутствует	0.1
62	513063.65	1502561.99	Закрепление отсутствует	0.1
63	513041.7	1502541.18	Закрепление отсутствует	0.1
64	513000.07	1502500.82	Закрепление отсутствует	0.1
65	512980.47	1502482.52	Закрепление отсутствует	0.1
66	512940.04	1502443.96	Закрепление отсутствует	0.1
67	512930.93	1502435.14	Закрепление отсутствует	0.1
68	512925.78	1502426.69	Закрепление отсутствует	0.1
69	512921.46	1502422.82	Закрепление отсутствует	0.1
70	512910.87	1502416.23	Закрепление отсутствует	0.1
71	512889.85	1502392.11	Закрепление отсутствует	0.1
72	512871.64	1502370.72	Закрепление отсутствует	0.1
73	512860.07	1502356.41	Закрепление отсутствует	0.1
74	512843.87	1502336.04	Закрепление отсутствует	0.1
75	512829.24	1502317.37	Закрепление отсутствует	0.1
76	512806.74	1502287.36	Закрепление отсутствует	0.1
77	512799.01	1502277.07	Закрепление отсутствует	0.1
78	512789.69	1502284.29	Закрепление отсутствует	0.1
79	512779.51	1502274.57	Закрепление отсутствует	0.1
80	512771.26	1502283.57	Закрепление отсутствует	0.1
81	512761.26	1502273.83	Закрепление отсутствует	0.1
82	512753.23	1502282.34	Закрепление отсутствует	0.1
83	512779.37	1502306.86	Закрепление отсутствует	0.1
84	512793.46	1502320.16	Закрепление отсутствует	0.1
85	512804.58	1502328.05	Закрепление отсутствует	0.1
86	512822.15	1502344.95	Закрепление отсутствует	0.1
87	512830.21	1502355.01	Закрепление отсутствует	0.1
88	512864.93	1502388.13	Закрепление отсутствует	0.1

полное наименование должности



ДОКУМЕНТ ПОДПИСАН

ЭЛЕКТРОННОЙ ПОДПИСЬЮ

Сертификат: 64575127400433833109200328139839306360


Владелец: ФЕДЕРАЛЬНАЯ СЛУЖБА ГОСУДАРСТВЕННОЙ

РЕГИСТРАЦИИ, КАДАСТРА И КАРТОГРАФИИ

Действителен: с 17.05.2022 по 10.08.2023


инициалы, фамилия

Земельный участок				
вид объекта недвижимости				
Лист № 5 раздела 3.2	Всего листов раздела 3.2: 125		Всего разделов: 8	Всего листов выписки: 477
26.10.2022г.				
Кадастровый номер:		66:56:0401001:244		
89	512880.08	1502397.02	Закрепление отсутствует	0.1
90	512888.2	1502404.86	Закрепление отсутствует	0.1
91	512902.96	1502424.67	Закрепление отсутствует	0.1
92	512936.39	1502456.62	Закрепление отсутствует	0.1
93	512954.46	1502473.79	Закрепление отсутствует	0.1
94	512985.35	1502503.11	Закрепление отсутствует	0.1
95	513002.81	1502519.66	Закрепление отсутствует	0.1
96	513037.85	1502553.62	Закрепление отсутствует	0.1
97	513042.62	1502558.14	Закрепление отсутствует	0.1
98	513044.67	1502555.99	Закрепление отсутствует	0.1
99	513047.1	1502558.34	Закрепление отсутствует	0.1
100	513045.07	1502560.47	Закрепление отсутствует	0.1
101	513073.19	1502587.14	Закрепление отсутствует	0.1
102	513083.41	1502596.87	Закрепление отсутствует	0.1
103	513085.67	1502594.44	Закрепление отсутствует	0.1
104	513088.29	1502596.81	Закрепление отсутствует	0.1
105	513086	1502599.33	Закрепление отсутствует	0.1
106	513115.91	1502627.79	Закрепление отсутствует	0.1
107	513126.44	1502638.75	Закрепление отсутствует	0.1
108	513131.01	1502643.21	Закрепление отсутствует	0.1
109	513136.17	1502649.54	Закрепление отсутствует	0.1
110	513142.66	1502658.54	Закрепление отсутствует	0.1
111	513146.94	1502665.08	Закрепление отсутствует	0.1
112	513151.48	1502673.1	Закрепление отсутствует	0.1
113	513156.39	1502682.3	Закрепление отсутствует	0.1
114	513159.49	1502690.56	Закрепление отсутствует	0.1
115	513165.13	1502705.29	Закрепление отсутствует	0.1
116	513169.19	1502716.44	Закрепление отсутствует	0.1
117	513172.18	1502730.97	Закрепление отсутствует	0.1
118	513170.86	1502727.36	Закрепление отсутствует	0.1
119	513163.35	1502713.72	Закрепление отсутствует	0.1

полное наименование должности	 ДОКУМЕНТ ПОДПИСАН ЭЛЕКТРОННОЙ ПОДПИСЬЮ	инициалы, фамилия
-------------------------------	-------------------------------------------------------------------------------------------------------------------------------	-------------------

Сертификат: 64575127400433833109200328139839306360
 Владелец: ФЕДЕРАЛЬНАЯ СЛУЖБА ГОСУДАРСТВЕННОЙ
 РЕГИСТРАЦИИ, КАДАСТРА И КАРТОГРАФИИ
 Действителен: с 17.05.2022 по 10.08.2023

Земельный участок				
вид объекта недвижимости				
Лист № 6 раздела 3.2	Всего листов раздела 3.2: 125		Всего разделов: 8	Всего листов выписки: 477
26.10.2022г.				
Кадастровый номер:		66:56:0401001:244		
120	513152.32	1502698.62	Закрепление отсутствует	0.1
121	513140.25	1502684.07	Закрепление отсутствует	0.1
122	513128.55	1502671.72	Закрепление отсутствует	0.1
123	513122.84	1502664.59	Закрепление отсутствует	0.1
124	513010.14	1502558.76	Закрепление отсутствует	0.1
125	513001.52	1502567.29	Закрепление отсутствует	0.1
126	513018	1502583.16	Закрепление отсутствует	0.1
127	513030.32	1502594.25	Закрепление отсутствует	0.1
128	513044.78	1502607.75	Закрепление отсутствует	0.1
129	513057.96	1502620.6	Закрепление отсутствует	0.1
130	513088.96	1502649.76	Закрепление отсутствует	0.1
131	513117.29	1502676.75	Закрепление отсутствует	0.1
132	513135.92	1502697.05	Закрепление отсутствует	0.1
133	513150.44	1502715.63	Закрепление отсутствует	0.1
134	513160.47	1502733.8	Закрепление отсутствует	0.1
135	513168.66	1502753.28	Закрепление отсутствует	0.1
136	513177	1502777.7	Закрепление отсутствует	0.1
137	513178.8	1502794.46	Закрепление отсутствует	0.1
138	513165.81	1502780.24	Закрепление отсутствует	0.1
139	513139.28	1502754.02	Закрепление отсутствует	0.1
140	513125.39	1502740.72	Закрепление отсутствует	0.1
141	513104.09	1502720.89	Закрепление отсутствует	0.1
142	513068.18	1502685.2	Закрепление отсутствует	0.1
143	513026.84	1502646.29	Закрепление отсутствует	0.1
144	512976.02	1502595.87	Закрепление отсутствует	0.1
145	512950.72	1502622.16	Закрепление отсутствует	0.1
146	512967.52	1502637.86	Закрепление отсутствует	0.1
147	512990.56	1502653.06	Закрепление отсутствует	0.1
148	513011.9	1502667.69	Закрепление отсутствует	0.1
149	513040.59	1502689.53	Закрепление отсутствует	0.1
150	513064.2	1502708.02	Закрепление отсутствует	0.1

полное наименование должности	 ДОКУМЕНТ ПОДПИСАН ЭЛЕКТРОННОЙ ПОДПИСЬЮ	инициалы, фамилия
-------------------------------	-------------------------------------------------------------------------------------------------------------------------------	-------------------

Сертификат: 64575127400433833109200328139839306360
 Владелец: ФЕДЕРАЛЬНАЯ СЛУЖБА ГОСУДАРСТВЕННОЙ
 РЕГИСТРАЦИИ, КАДАСТРА И КАРТОГРАФИИ
 Действителен: с 17.05.2022 по 10.08.2023

Земельный участок				
вид объекта недвижимости				
Лист № 7 раздела 3.2	Всего листов раздела 3.2: 125		Всего разделов: 8	Всего листов выписки: 477
26.10.2022г.				
Кадастровый номер:			66:56:0401001:244	
151	513084.75	1502723.89	Закрепление отсутствует	0.1
152	513113.67	1502745.54	Закрепление отсутствует	0.1
153	513131.44	1502763.07	Закрепление отсутствует	0.1
154	513157.34	1502788.56	Закрепление отсутствует	0.1
155	513172.02	1502804.49	Закрепление отсутствует	0.1
156	513179.96	1502817.48	Закрепление отсутствует	0.1
157	513188.37	1502834.48	Закрепление отсутствует	0.1
158	513197.54	1502856.52	Закрепление отсутствует	0.1
159	513204.95	1502879.92	Закрепление отсутствует	0.1
160	513210.18	1502895.94	Закрепление отсутствует	0.1
161	513214.15	1502910.09	Закрепление отсутствует	0.1
162	513214.83	1502912.68	Закрепление отсутствует	0.1
163	513219.6	1502925.38	Закрепление отсутствует	0.1
164	513230.33	1502954.86	Закрепление отсутствует	0.1
165	513220.73	1502934.53	Закрепление отсутствует	0.1
166	513211.44	1502918.62	Закрепление отсутствует	0.1
167	513201.41	1502904.48	Закрепление отсутствует	0.1
168	513185.63	1502886.1	Закрепление отсутствует	0.1
169	513154.47	1502856.68	Закрепление отсутствует	0.1
170	513101.62	1502806.3	Закрепление отсутствует	0.1
171	513054.76	1502761.48	Закрепление отсутствует	0.1
172	513046.78	1502770.32	Закрепление отсутствует	0.1
173	513061.16	1502783.89	Закрепление отсутствует	0.1
174	513074.18	1502796.66	Закрепление отсутствует	0.1
175	513125.59	1502844.98	Закрепление отсутствует	0.1
176	513180.01	1502898.13	Закрепление отсутствует	0.1
177	513202.42	1502925.6	Закрепление отсутствует	0.1
178	513216.86	1502953.74	Закрепление отсутствует	0.1
179	513226.03	1502977.88	Закрепление отсутствует	0.1
180	513239.51	1503011.52	Закрепление отсутствует	0.1
181	513239.31	1503011.48	Закрепление отсутствует	0.1

полное наименование должности	 ДОКУМЕНТ ПОДПИСАН ЭЛЕКТРОННОЙ ПОДПИСЬЮ	инициалы, фамилия
	Сертификат: 64575127400433833109200328139839306360 Владелец: ФЕДЕРАЛЬНАЯ СЛУЖБА ГОСУДАРСТВЕННОЙ РЕГИСТРАЦИИ, КАДАСТРА И КАРТОГРАФИИ Действителен: с 17.05.2022 по 10.08.2023	

Земельный участок
вид объекта недвижимости

Лист № 8 раздела 3.2

Всего листов раздела 3.2: 125

Всего разделов: 8

Всего листов выписки: 477

26.10.2022г.

Кадастровый номер:

66:56:0401001:244

182	513228.39	1502988.7	Закрепление отсутствует	0.1
183	513210.88	1502962.55	Закрепление отсутствует	0.1
184	513196.29	1502944.62	Закрепление отсутствует	0.1
185	513177.63	1502926.08	Закрепление отсутствует	0.1
186	513161.54	1502910.98	Закрепление отсутствует	0.1
187	513126.41	1502877.52	Закрепление отсутствует	0.1
188	513117.41	1502885.65	Закрепление отсутствует	0.1
189	513134.06	1502901.77	Закрепление отсутствует	0.1
190	513152.52	1502918.97	Закрепление отсутствует	0.1
191	513175.34	1502940.84	Закрепление отсутствует	0.1
192	513169.6	1502946.91	Закрепление отсутствует	0.1
193	513175.72	1502952.73	Закрепление отсутствует	0.1
194	513173.31	1502955.19	Закрепление отсутствует	0.1
195	513178.57	1502960.78	Закрепление отсутствует	0.1
196	513195.68	1502980.12	Закрепление отсутствует	0.1
197	513206.11	1502994.36	Закрепление отсутствует	0.1
198	513215.83	1503009.96	Закрепление отсутствует	0.1
199	513170.99	1503054.39	Закрепление отсутствует	0.1
200	513153.61	1503032.81	Закрепление отсутствует	0.1
201	513119.06	1502996.76	Закрепление отсутствует	0.1
202	513080.99	1502961.26	Закрепление отсутствует	0.1
203	513037.77	1502921.27	Закрепление отсутствует	0.1
204	513035.94	1502923.11	Закрепление отсутствует	0.1
205	513000.09	1502888.24	Закрепление отсутствует	0.1
206	512997.78	1502887.2	Закрепление отсутствует	0.1
207	512988.74	1502881.4	Закрепление отсутствует	0.1
208	512971.21	1502866.96	Закрепление отсутствует	0.1
209	512961.9	1502858.32	Закрепление отсутствует	0.1
210	512954.46	1502866.25	Закрепление отсутствует	0.1
211	512875.12	1502790.79	Закрепление отсутствует	0.1
212	512881.18	1502784.51	Закрепление отсутствует	0.1


	 ДОКУМЕНТ ПОДПИСАН ЭЛЕКТРОННОЙ ПОДПИСЬЮ	
полное наименование должности	инициалы, фамилия	

Сертификат: 64575127400433833109200328139839306360
 Владелец: ФЕДЕРАЛЬНАЯ СЛУЖБА ГОСУДАРСТВЕННОЙ
 РЕГИСТРАЦИИ, КАДАСТРА И КАРТОГРАФИИ
 Действителен: с 17.05.2022 по 10.08.2023

Земельный участок				
вид объекта недвижимости				
Лист № 9 раздела 3.2	Всего листов раздела 3.2: 125		Всего разделов: 8	Всего листов выписки: 477
26.10.2022г.				
Кадастровый номер:		66:56:0401001:244		
213	512849.81	1502754.58	Закрепление отсутствует	0.1
214	512851.24	1502753.08	Закрепление отсутствует	0.1
215	512838.78	1502738.72	Закрепление отсутствует	0.1
216	512831.79	1502731.13	Закрепление отсутствует	0.1
217	512830.07	1502732.94	Закрепление отсутствует	0.1
218	512821.52	1502724.83	Закрепление отсутствует	0.1
219	512816.43	1502730.17	Закрепление отсутствует	0.1
220	512815.17	1502729	Закрепление отсутствует	0.1
221	512814.13	1502730.11	Закрепление отсутствует	0.1
222	512810.56	1502726.65	Закрепление отсутствует	0.1
223	512788.79	1502705.32	Закрепление отсутствует	0.1
224	512770.26	1502687.72	Закрепление отсутствует	0.1
225	512748.63	1502666.85	Закрепление отсутствует	0.1
226	512730.56	1502649.52	Закрепление отсутствует	0.1
227	512708.93	1502628.84	Закрепление отсутствует	0.1
228	512694.46	1502615.02	Закрепление отсутствует	0.1
229	512672.62	1502594.06	Закрепление отсутствует	0.1
230	512658	1502580.26	Закрепление отсутствует	0.1
231	512632.81	1502556.13	Закрепление отсутствует	0.1
232	512625.06	1502564.35	Закрепление отсутствует	0.1
233	512655.63	1502593.98	Закрепление отсутствует	0.1
234	512688.37	1502624.96	Закрепление отсутствует	0.1
235	512749.88	1502684.26	Закрепление отсутствует	0.1
236	512789.19	1502722.42	Закрепление отсутствует	0.1
237	512831.08	1502762.22	Закрепление отсутствует	0.1
238	512861.84	1502792.96	Закрепление отсутствует	0.1
239	512898.35	1502827.78	Закрепление отсутствует	0.1
240	512931.65	1502859.28	Закрепление отсутствует	0.1
241	512962.45	1502889.02	Закрепление отсутствует	0.1
242	512975.96	1502905.38	Закрепление отсутствует	0.1
243	512984.65	1502915.33	Закрепление отсутствует	0.1

полное наименование должности	 ДОКУМЕНТ ПОДПИСАН ЭЛЕКТРОННОЙ ПОДПИСЬЮ Сертификат: 64575127400433833109200328139839306360 Владелец: ФЕДЕРАЛЬНАЯ СЛУЖБА ГОСУДАРСТВЕННОЙ РЕГИСТРАЦИИ, КАДАСТРА И КАРТОГРАФИИ Действителен: с 17.05.2022 по 10.08.2023	инициалы, фамилия

Земельный участок					
вид объекта недвижимости					
Лист № 10 раздела 3.2		Всего листов раздела 3.2: 125		Всего разделов: 8	Всего листов выписки: 477
26.10.2022г.					
Кадастровый номер:		66:56:0401001:244			
244	512996.29	1502933.5	Закрепление отсутствует	0.1	
245	513001.84	1502943.72	Закрепление отсутствует	0.1	
246	512978.77	1502921.79	Закрепление отсутствует	0.1	
247	512952.48	1502896.46	Закрепление отсутствует	0.1	
248	512922.24	1502867.15	Закрепление отсутствует	0.1	
249	512895.52	1502842.12	Закрепление отсутствует	0.1	
250	512873.68	1502821.12	Закрепление отсутствует	0.1	
251	512847.14	1502795.89	Закрепление отсутствует	0.1	
252	512816.85	1502767.02	Закрепление отсутствует	0.1	
253	512794.33	1502745.94	Закрепление отсутствует	0.1	
254	512767.2	1502720.16	Закрепление отсутствует	0.1	
255	512738.12	1502692.42	Закрепление отсутствует	0.1	
256	512709.16	1502664.96	Закрепление отсутствует	0.1	
257	512680.27	1502637.41	Закрепление отсутствует	0.1	
258	512654.72	1502613.16	Закрепление отсутствует	0.1	
259	512618.55	1502578.3	Закрепление отсутствует	0.1	
260	512589.53	1502550.4	Закрепление отсутствует	0.1	
261	512556.86	1502519.41	Закрепление отсутствует	0.1	
262	512531.93	1502495.78	Закрепление отсутствует	0.1	
263	512531.18	1502496.56	Закрепление отсутствует	0.1	
264	512528.09	1502493.44	Закрепление отсутствует	0.1	
265	512526.27	1502489.86	Закрепление отсутствует	0.1	
266	512523.71	1502487.38	Закрепление отсутствует	0.1	
267	512508.92	1502474.55	Закрепление отсутствует	0.1	
268	512504.62	1502470.34	Закрепление отсутствует	0.1	
269	512484.22	1502450.44	Закрепление отсутствует	0.1	
270	512454.96	1502422.32	Закрепление отсутствует	0.1	
271	512454.41	1502422.93	Закрепление отсутствует	0.1	
272	512451.3	1502420.08	Закрепление отсутствует	0.1	
273	512451.91	1502419.38	Закрепление отсутствует	0.1	
274	512422.74	1502391.81	Закрепление отсутствует	0.1	


полное наименование должности	 ДОКУМЕНТ ПОДПИСАН ЭЛЕКТРОННОЙ ПОДПИСЬЮ Сертификат: 64575127400433833109200328139839306360 Владелец: ФЕДЕРАЛЬНАЯ СЛУЖБА ГОСУДАРСТВЕННОЙ РЕГИСТРАЦИИ, КАДАСТРА И КАРТОГРАФИИ Действителен: с 17.05.2022 по 10.08.2023	инициалы, фамилия

Земельный участок			
вид объекта недвижимости			
Лист № 11 раздела 3.2	Всего листов раздела 3.2: 125	Всего разделов: 8	Всего листов выписки: 477

26.10.2022г.

Кадастровый номер: 66:56:0401001:244

275	512389.21	1502359.82	Закрепление отсутствует	0.1
276	512383.76	1502354.68	Закрепление отсутствует	0.1
277	512382.99	1502355.51	Закрепление отсутствует	0.1
278	512379.85	1502352.55	Закрепление отсутствует	0.1
279	512380.64	1502351.72	Закрепление отсутствует	0.1
280	512363.63	1502335.66	Закрепление отсутствует	0.1
281	512335.05	1502308.33	Закрепление отсутствует	0.1
282	512310.37	1502284.96	Закрепление отсутствует	0.1
283	512309.92	1502285.45	Закрепление отсутствует	0.1
284	512306.82	1502282.51	Закрепление отсутствует	0.1
285	512307.29	1502281.97	Закрепление отсутствует	0.1
286	512295.17	1502270.14	Закрепление отсутствует	0.1
287	512281.06	1502256.68	Закрепление отсутствует	0.1
288	512281.5	1502256.23	Закрепление отсутствует	0.1
289	512279.4	1502254.28	Закрепление отсутствует	0.1
290	512278.98	1502254.7	Закрепление отсутствует	0.1
291	512267.79	1502244.04	Закрепление отсутствует	0.1
292	512267.37	1502244.49	Закрепление отсутствует	0.1
293	512265.48	1502242.72	Закрепление отсутствует	0.1
294	512265.92	1502242.26	Закрепление отсутствует	0.1
295	512249.33	1502226.45	Закрепление отсутствует	0.1
296	512226.12	1502204.07	Закрепление отсутствует	0.1
297	512225.55	1502204.67	Закрепление отсутствует	0.1
298	512222.2	1502201.57	Закрепление отсутствует	0.1
299	512222.84	1502200.9	Закрепление отсутствует	0.1
300	512192.06	1502171.48	Закрепление отсутствует	0.1
301	512157.8	1502138.57	Закрепление отсутствует	0.1
302	512163.26	1502140.78	Закрепление отсутствует	0.1
303	512186	1502148.76	Закрепление отсутствует	0.1
304	512191.59	1502151.07	Закрепление отсутствует	0.1
305	512196.91	1502153.78	Закрепление отсутствует	0.1

	 ДОКУМЕНТ ПОДПИСАН ЭЛЕКТРОННОЙ ПОДПИСЬЮ	
полное наименование должности	инициалы, фамилия	

Сертификат: 64575127400433833109200328139839306360
 Владелец: ФЕДЕРАЛЬНАЯ СЛУЖБА ГОСУДАРСТВЕННОЙ
 РЕГИСТРАЦИИ, КАДАСТРА И КАРТОГРАФИИ
 Действителен: с 17.05.2022 по 10.08.2023

Земельный участок
вид объекта недвижимости

Лист № 12 раздела 3.2

Всего листов раздела 3.2: 125

Всего разделов: 8

Всего листов выписки: 477

26.10.2022г.

Кадастровый номер:

66:56:0401001:244

306	512206.96	1502159.69	Закрепление отсутствует	0.1
307	512216.57	1502167.1	Закрепление отсутствует	0.1
308	512225.48	1502174.22	Закрепление отсутствует	0.1
309	512275.02	1502221.85	Закрепление отсутствует	0.1
310	512279.38	1502225.24	Закрепление отсутствует	0.1
311	512283.41	1502228.48	Закрепление отсутствует	0.1
312	512291.23	1502233.72	Закрепление отсутствует	0.1
313	512299.48	1502239.04	Закрепление отсутствует	0.1
314	512302.53	1502240.99	Закрепление отсутствует	0.1
315	512305.64	1502243.34	Закрепление отсутствует	0.1
316	512312.16	1502248.48	Закрепление отсутствует	0.1
317	512330.03	1502265.47	Закрепление отсутствует	0.1
318	512337.97	1502256.98	Закрепление отсутствует	0.1
319	512332.56	1502251.95	Закрепление отсутствует	0.1
320	512330.46	1502254.11	Закрепление отсутствует	0.1
321	512327.26	1502251.27	Закрепление отсутствует	0.1
322	512329.42	1502249.06	Закрепление отсутствует	0.1
323	512319.82	1502239.79	Закрепление отсутствует	0.1
324	512311.34	1502233.34	Закрепление отсутствует	0.1
325	512297.96	1502224.13	Закрепление отсутствует	0.1
326	512290.44	1502219.16	Закрепление отсутствует	0.1
327	512282.77	1502212.88	Закрепление отсутствует	0.1
328	512264.66	1502195.91	Закрепление отсутствует	0.1
329	512246.58	1502178.36	Закрепление отсутствует	0.1
330	512229.02	1502161.67	Закрепление отсутствует	0.1
331	512218.46	1502153.52	Закрепление отсутствует	0.1
332	512208.06	1502146.6	Закрепление отсутствует	0.1
333	512196.28	1502140.61	Закрепление отсутствует	0.1
334	512186.06	1502137.48	Закрепление отсутствует	0.1
335	512167.57	1502130.03	Закрепление отсутствует	0.1
336	512151.22	1502123.07	Закрепление отсутствует	0.1

полное наименование должности




ДОКУМЕНТ ПОДПИСАН
ЭЛЕКТРОННОЙ ПОДПИСЬЮ

Сертификат: 64575127400433833109200328139839306360
Владелец: ФЕДЕРАЛЬНАЯ СЛУЖБА ГОСУДАРСТВЕННОЙ
РЕГИСТРАЦИИ, КАДАСТРА И КАРТОГРАФИИ
Действителен: с 17.05.2022 по 10.08.2023


инициалы, фамилия

Земельный участок				
вид объекта недвижимости				
Лист № 13 раздела 3.2		Всего листов раздела 3.2: 125		Всего разделов: 8
Всего листов выписки: 477				
26.10.2022г.				
Кадастровый номер:			66:56:0401001:244	
337	512137.03	1502114.56	Закрепление отсутствует	0.1
338	512116.44	1502098.83	Закрепление отсутствует	0.1
339	512092.41	1502076.52	Закрепление отсутствует	0.1
340	512069.3	1502054.3	Закрепление отсутствует	0.1
341	512053.44	1502037.26	Закрепление отсутствует	0.1
342	512047.14	1502030.1	Закрепление отсутствует	0.1
343	512037.45	1502018.97	Закрепление отсутствует	0.1
344	512044.07	1502024.76	Закрепление отсутствует	0.1
345	512054.56	1502032.77	Закрепление отсутствует	0.1
346	512062.01	1502038.11	Закрепление отсутствует	0.1
347	512068.53	1502040.98	Закрепление отсутствует	0.1
348	512077.01	1502044.3	Закрепление отсутствует	0.1
349	512093.3	1502050.52	Закрепление отсутствует	0.1
350	512109.14	1502056.36	Закрепление отсутствует	0.1
351	512116.31	1502060.28	Закрепление отсутствует	0.1
352	512119.17	1502057.29	Закрепление отсутствует	0.1
353	512119.68	1502057.76	Закрепление отсутствует	0.1
354	512123.11	1502054.16	Закрепление отсутствует	0.1
355	512122.62	1502053.59	Закрепление отсутствует	0.1
356	512124.51	1502051.47	Закрепление отсутствует	0.1
357	512116.25	1502046.98	Закрепление отсутствует	0.1
358	512104.55	1502042.04	Закрепление отсутствует	0.1
359	512075.92	1502031.64	Закрепление отсутствует	0.1
360	512070.35	1502029.24	Закрепление отсутствует	0.1
361	512064.55	1502025.76	Закрепление отсутствует	0.1
362	512055.42	1502019.2	Закрепление отсутствует	0.1
363	512038.17	1502004.14	Закрепление отсутствует	0.1
364	512016.65	1501982.9	Закрепление отсутствует	0.1
365	511987.05	1501953.09	Закрепление отсутствует	0.1
366	511961.61	1501927.65	Закрепление отсутствует	0.1
367	511935.89	1501902.74	Закрепление отсутствует	0.1

полное наименование должности	 ДОКУМЕНТ ПОДПИСАН ЭЛЕКТРОННОЙ ПОДПИСЬЮ	инициалы, фамилия
-------------------------------	-------------------------------------------------------------------------------------------------------------------------------	-------------------

Сертификат: 64575127400433833109200328139839306360
 Владелец: ФЕДЕРАЛЬНАЯ СЛУЖБА ГОСУДАРСТВЕННОЙ
 РЕГИСТРАЦИИ, КАДАСТРА И КАРТОГРАФИИ
 Действителен: с 17.05.2022 по 10.08.2023

Земельный участок				
вид объекта недвижимости				
Лист № 14 раздела 3.2		Всего листов раздела 3.2: 125		Всего разделов: 8
Всего листов выписки: 477				
26.10.2022г.				
Кадастровый номер:		66:56:0401001:244		
368	511923.29	1501888.71	Закрепление отсутствует	0.1
369	511912.56	1501875.56	Закрепление отсутствует	0.1
370	511905.89	1501865.8	Закрепление отсутствует	0.1
371	511899.89	1501855.48	Закрепление отсутствует	0.1
372	511896.92	1501849.55	Закрепление отсутствует	0.1
373	511887.86	1501828.04	Закрепление отсутствует	0.1
374	511876.61	1501796.1	Закрепление отсутствует	0.1
375	511868.73	1501769.33	Закрепление отсутствует	0.1
376	511895.28	1501741.56	Закрепление отсутствует	0.1
377	511891.52	1501738.13	Закрепление отсутствует	0.1
378	511887.45	1501733.76	Закрепление отсутствует	0.1
379	511883.71	1501729.38	Закрепление отсутствует	0.1
380	511881.06	1501725.69	Закрепление отсутствует	0.1
381	511889.33	1501717.67	Закрепление отсутствует	0.1
382	511906.76	1501699.86	Закрепление отсутствует	0.1
383	511912.26	1501706.8	Закрепление отсутствует	0.1
384	511924.07	1501721.05	Закрепление отсутствует	0.1
385	511932.64	1501729.49	Закрепление отсутствует	0.1
386	511973.24	1501768.96	Закрепление отсутствует	0.1
387	511981.43	1501760.31	Закрепление отсутствует	0.1
388	511967.17	1501746.88	Закрепление отсутствует	0.1
389	511963.38	1501743.26	Закрепление отсутствует	0.1
390	511972.98	1501732.77	Закрепление отсутствует	0.1
391	511930.68	1501693.51	Закрепление отсутствует	0.1
392	511906	1501671.23	Закрепление отсутствует	0.1
393	511898.01	1501663.07	Закрепление отсутствует	0.1
394	511886.03	1501648.58	Закрепление отсутствует	0.1
395	511881.36	1501641.66	Закрепление отсутствует	0.1
396	511865.44	1501625.16	Закрепление отсутствует	0.1
397	511864.66	1501623.66	Закрепление отсутствует	0.1
398	511864.39	1501622.16	Закрепление отсутствует	0.1

полное наименование должности	 <p>ДОКУМЕНТ ПОДПИСАН ЭЛЕКТРОННОЙ ПОДПИСЬЮ</p>	инициалы, фамилия
-------------------------------	---------------------------------------------------------------------------------------------------------------------------------------	-------------------

Сертификат: 64575127400433833109200328139839306360
 Владелец: ФЕДЕРАЛЬНАЯ СЛУЖБА ГОСУДАРСТВЕННОЙ
 РЕГИСТРАЦИИ, КАДАСТРА И КАРТОГРАФИИ
 Действителен: с 17.05.2022 по 10.08.2023

Земельный участок

вид объекта недвижимости

Лист № 15 раздела 3.2

Всего листов раздела 3.2: 125

Всего разделов: 8


Всего листов выписки: 477

26.10.2022г.

Кадастровый номер:


66:56:0401001:244

399	511866.59	1501619.82	Закрепление отсутствует	0.1
400	511862.44	1501613.67	Закрепление отсутствует	0.1
401	511852.15	1501597.82	Закрепление отсутствует	0.1
402	511842.57	1501583.82	Закрепление отсутствует	0.1
403	511835.1	1501570.79	Закрепление отсутствует	0.1
404	511828.29	1501557.4	Закрепление отсутствует	0.1
405	511835.01	1501563.46	Закрепление отсутствует	0.1
406	511850.78	1501578.32	Закрепление отсутствует	0.1
407	511860.76	1501587.89	Закрепление отсутствует	0.1
408	511870.84	1501597.35	Закрепление отсутствует	0.1
409	511880.73	1501606.64	Закрепление отсутствует	0.1
410	511881.78	1501606.66	Закрепление отсутствует	0.1
411	511882.42	1501606.92	Закрепление отсутствует	0.1
412	511906.5	1501631.75	Закрепление отсутствует	0.1
413	511915.92	1501640.18	Закрепление отсутствует	0.1
414	511924.98	1501651.39	Закрепление отсутствует	0.1
415	511933.39	1501662.95	Закрепление отсутствует	0.1
416	511942.12	1501677.14	Закрепление отсутствует	0.1
417	511952.38	1501694.32	Закрепление отсутствует	0.1
418	511959.34	1501706.71	Закрепление отсутствует	0.1
419	511964.65	1501714.12	Закрепление отсутствует	0.1
420	511972.1	1501723.26	Закрепление отсутствует	0.1
421	511981.73	1501733.28	Закрепление отсутствует	0.1
422	511993.84	1501744.59	Закрепление отсутствует	0.1
423	512008.73	1501729.22	Закрепление отсутствует	0.1
424	512140.68	1501854.76	Закрепление отсутствует	0.1
425	512150.75	1501863.87	Закрепление отсутствует	0.1
426	512184.4	1501888.49	Закрепление отсутствует	0.1
427	512195.62	1501896.34	Закрепление отсутствует	0.1
428	512202.13	1501901.11	Закрепление отсутствует	0.1
429	512213.71	1501910.26	Закрепление отсутствует	0.1

полное наименование должности		ДОКУМЕНТ ПОДПИСАН	инициалы, фамилия
		ЭЛЕКТРОННОЙ ПОДПИСЬЮ	


Сертификат: 64575127400433833109200328139839306360
 Владелец: ФЕДЕРАЛЬНАЯ СЛУЖБА ГОСУДАРСТВЕННОЙ
 РЕГИСТРАЦИИ, КАДАСТРА И КАРТОГРАФИИ
 Действителен: с 17.05.2022 по 10.08.2023

Земельный участок					
вид объекта недвижимости					
Лист № 16 раздела 3.2		Всего листов раздела 3.2: 125		Всего разделов: 8	Всего листов выписки: 477
26.10.2022г.					
Кадастровый номер:		66:56:0401001:244			
430	512220.37	1501915.61	Закрепление отсутствует	0.1	
431	512227.11	1501921.31	Закрепление отсутствует	0.1	
432	512232.63	1501926.21	Закрепление отсутствует	0.1	
433	512242.81	1501935.66	Закрепление отсутствует	0.1	
434	512250.15	1501927.97	Закрепление отсутствует	0.1	
435	512256.95	1501934.47	Закрепление отсутствует	0.1	
436	512261.03	1501937.35	Закрепление отсутствует	0.1	
437	512267.68	1501941.73	Закрепление отсутствует	0.1	
438	512279.83	1501950.67	Закрепление отсутствует	0.1	
439	512286.57	1501956.11	Закрепление отсутствует	0.1	
440	512299.1	1501967.11	Закрепление отсутствует	0.1	
441	512325.28	1501992.49	Закрепление отсутствует	0.1	
442	512351.04	1502021.84	Закрепление отсутствует	0.1	
443	512362.25	1502035.14	Закрепление отсутствует	0.1	
444	512378.69	1502050.89	Закрепление отсутствует	0.1	
445	512375.91	1502053.66	Закрепление отсутствует	0.1	
446	512376.64	1502054.68	Закрепление отсутствует	0.1	
447	512382.15	1502062.61	Закрепление отсутствует	0.1	
448	512398.6	1502093.84	Закрепление отсутствует	0.1	
449	512414.1	1502133.26	Закрепление отсутствует	0.1	
450	512416.62	1502138.72	Закрепление отсутствует	0.1	
451	512420.77	1502145.84	Закрепление отсутствует	0.1	
452	512429.52	1502156.78	Закрепление отсутствует	0.1	
453	512452.15	1502181.66	Закрепление отсутствует	0.1	
454	512459.4	1502174.18	Закрепление отсутствует	0.1	
455	512568.2	1502277.6	Закрепление отсутствует	0.1	
456	512575.86	1502269.83	Закрепление отсутствует	0.1	
457	512594.51	1502287.78	Закрепление отсутствует	0.1	
458	512587.16	1502295.46	Закрепление отсутствует	0.1	
459	512589.21	1502297.44	Закрепление отсутствует	0.1	
460	512590.91	1502295.54	Закрепление отсутствует	0.1	


полное наименование должности	 <p>ДОКУМЕНТ ПОДПИСАН ЭЛЕКТРОННОЙ ПОДПИСЬЮ</p>	инициалы, фамилия
-------------------------------	---------------------------------------------------------------------------------------------------------------------------------------	-------------------

Сертификат: 64575127400433833109200328139839306360
 Владелец: ФЕДЕРАЛЬНАЯ СЛУЖБА ГОСУДАРСТВЕННОЙ
 РЕГИСТРАЦИИ, КАДАСТРА И КАРТОГРАФИИ
 Действителен: с 17.05.2022 по 10.08.2023


Земельный участок					
вид объекта недвижимости					
Лист № 17 раздела 3.2		Всего листов раздела 3.2: 125		Всего разделов: 8	Всего листов выписки: 477
26.10.2022г.					
Кадастровый номер:		66:56:0401001:244			
461	512606.22	1502309.76	Закрепление отсутствует	0.1	
462	512608.8	1502306.97	Закрепление отсутствует	0.1	
463	512610.9	1502309.56	Закрепление отсутствует	0.1	
464	512616.33	1502317.65	Закрепление отсутствует	0.1	
465	512620.57	1502325.71	Закрепление отсутствует	0.1	
466	512622.75	1502329.9	Закрепление отсутствует	0.1	
467	512630.01	1502347.99	Закрепление отсутствует	0.1	
468	512638.96	1502374.53	Закрепление отсутствует	0.1	
469	512643.8	1502385.91	Закрепление отсутствует	0.1	
470	512655.21	1502399.17	Закрепление отсутствует	0.1	
471	512662.46	1502416.74	Закрепление отсутствует	0.1	
472	512669.37	1502425.71	Закрепление отсутствует	0.1	
473	512673.55	1502430.67	Закрепление отсутствует	0.1	
474	512675.84	1502428.27	Закрепление отсутствует	0.1	
475	512676.48	1502428.85	Закрепление отсутствует	0.1	
476	512683.9	1502420.94	Закрепление отсутствует	0.1	
477	512691.12	1502427.96	Закрепление отсутствует	0.1	
478	512695.34	1502423.64	Закрепление отсутствует	0.1	
479	512692.01	1502420.41	Закрепление отсутствует	0.1	
480	512693.8	1502418.58	Закрепление отсутствует	0.1	
481	512685.76	1502410.96	Закрепление отсутствует	0.1	
482	512669.78	1502400.48	Закрепление отсутствует	0.1	
483	512661.09	1502391.04	Закрепление отсутствует	0.1	
484	512655.3	1502374.8	Закрепление отсутствует	0.1	
485	512650.68	1502366.24	Закрепление отсутствует	0.1	
486	512646.45	1502357.45	Закрепление отсутствует	0.1	
487	512640.64	1502343.86	Закрепление отсутствует	0.1	
488	512637.13	1502334.25	Закрепление отсутствует	0.1	
489	512632.35	1502323.64	Закрепление отсутствует	0.1	
490	512650.52	1502342.18	Закрепление отсутствует	0.1	
491	512665.71	1502357.9	Закрепление отсутствует	0.1	

полное наименование должности	 ДОКУМЕНТ ПОДПИСАН ЭЛЕКТРОННОЙ ПОДПИСЬЮ Сертификат: 64575127400433833109200328139839306360 Владелец: ФЕДЕРАЛЬНАЯ СЛУЖБА ГОСУДАРСТВЕННОЙ РЕГИСТРАЦИИ, КАДАСТРА И КАРТОГРАФИИ Действителен: с 17.05.2022 по 10.08.2023	инициалы, фамилия

Земельный участок				
вид объекта недвижимости				
Лист № 18 раздела 3.2		Всего листов раздела 3.2: 125		Всего разделов: 8
Всего листов выписки: 477				
26.10.2022г.				
Кадастровый номер:		66:56:0401001:244		
492	512675.46	1502364.86	Закрепление отсутствует	0.1
493	512678.34	1502368.2	Закрепление отсутствует	0.1
494	512685.44	1502378.32	Закрепление отсутствует	0.1
495	512695.16	1502388.38	Закрепление отсутствует	0.1
496	512702.37	1502395.63	Закрепление отсутствует	0.1
497	512711.99	1502406.13	Закрепление отсутствует	0.1
498	512729.62	1502387.62	Закрепление отсутствует	0.1
499	512722.61	1502381.01	Закрепление отсутствует	0.1
500	512708.78	1502373.89	Закрепление отсутствует	0.1
501	512680.3	1502346.5	Закрепление отсутствует	0.1
502	512673.89	1502338.16	Закрепление отсутствует	0.1
503	512658.46	1502325.32	Закрепление отсутствует	0.1
504	512652.79	1502320.51	Закрепление отсутствует	0.1
505	512660.68	1502312.07	Закрепление отсутствует	0.1
506	512668.41	1502319.44	Закрепление отсутствует	0.1
507	512688.14	1502338.31	Закрепление отсутствует	0.1
508	512690.98	1502335.18	Закрепление отсутствует	0.1
509	512725.55	1502368.55	Закрепление отсутствует	0.1
510	512722.79	1502371.32	Закрепление отсутствует	0.1
511	512751.81	1502398.69	Закрепление отсутствует	0.1
512	512753.22	1502397.19	Закрепление отсутствует	0.1
513	512813.1	1502453.76	Закрепление отсутствует	0.1
514	512811.64	1502455.21	Закрепление отсутствует	0.1
515	512817.74	1502461.12	Закрепление отсутствует	0.1
516	512823.91	1502454.81	Закрепление отсутствует	0.1
517	512738.41	1502374.16	Закрепление отсутствует	0.1
518	512741.08	1502375.32	Закрепление отсутствует	0.1
519	512747.08	1502377.55	Закрепление отсутствует	0.1
520	512752.77	1502379.12	Закрепление отсутствует	0.1
521	512758.7	1502380.98	Закрепление отсутствует	0.1
522	512782.55	1502386.95	Закрепление отсутствует	0.1

полное наименование должности	 ДОКУМЕНТ ПОДПИСАН ЭЛЕКТРОННОЙ ПОДПИСЬЮ	инициалы, фамилия

Земельный участок					
вид объекта недвижимости					
Лист № 19 раздела 3.2		Всего листов раздела 3.2: 125		Всего разделов: 8	Всего листов выписки: 477
26.10.2022г.					
Кадастровый номер:		66:56:0401001:244			
523	512788.12	1502388.45	Закрепление отсутствует	0.1	
524	512793.57	1502390.11	Закрепление отсутствует	0.1	
525	512798.93	1502391.96	Закрепление отсутствует	0.1	
526	512804.46	1502394.36	Закрепление отсутствует	0.1	
527	512809.5	1502396.49	Закрепление отсутствует	0.1	
528	512825.61	1502404.9	Закрепление отсутствует	0.1	
529	512840.9	1502415.09	Закрепление отсутствует	0.1	
530	512844.63	1502418.05	Закрепление отсутствует	0.1	
531	512852.84	1502425.3	Закрепление отсутствует	0.1	
532	512859.22	1502418.58	Закрепление отсутствует	0.1	
533	512853.51	1502413.06	Закрепление отсутствует	0.1	
534	512855.26	1502411.33	Закрепление отсутствует	0.1	
535	512852.44	1502408.84	Закрепление отсутствует	0.1	
536	512837.04	1502398.15	Закрепление отсутствует	0.1	
537	512825.66	1502391.29	Закрепление отсутствует	0.1	
538	512814.51	1502385.63	Закрепление отсутствует	0.1	
539	512808.93	1502383.09	Закрепление отсутствует	0.1	
540	512803.13	1502380.8	Закрепление отсутствует	0.1	
541	512785.62	1502375.57	Закрепление отсутствует	0.1	
542	512761.67	1502369.94	Закрепление отсутствует	0.1	
543	512750.59	1502366.4	Закрепление отсутствует	0.1	
544	512745.42	1502364.65	Закрепление отсутствует	0.1	
545	512739.89	1502362.26	Закрепление отсутствует	0.1	
546	512734.71	1502359.74	Закрепление отсутствует	0.1	
547	512730.41	1502357.06	Закрепление отсутствует	0.1	
548	512725.73	1502353.81	Закрепление отсутствует	0.1	
549	512711.52	1502342.62	Закрепление отсутствует	0.1	
550	512695.29	1502329.15	Закрепление отсутствует	0.1	
551	512684.46	1502318.79	Закрепление отсутствует	0.1	
552	512662.45	1502297.71	Закрепление отсутствует	0.1	
553	512640.75	1502276.76	Закрепление отсутствует	0.1	


полное наименование должности	 ДОКУМЕНТ ПОДПИСАН ЭЛЕКТРОННОЙ ПОДПИСЬЮ Сертификат: 64575127400433833109200328139839306360 Владелец: ФЕДЕРАЛЬНАЯ СЛУЖБА ГОСУДАРСТВЕННОЙ РЕГИСТРАЦИИ, КАДАСТРА И КАРТОГРАФИИ Действителен: с 17.05.2022 по 10.08.2023	инициалы, фамилия

Земельный участок			
вид объекта недвижимости			
Лист № 20 раздела 3.2	Всего листов раздела 3.2: 125	Всего разделов: 8	Всего листов выписки: 477

26.10.2022г.


Кадастровый номер: 66:56:0401001:244

554	512618.9	1502256.08	Закрепление отсутствует	0.1
555	512601.43	1502239.5	Закрепление отсутствует	0.1
556	512583.52	1502222.14	Закрепление отсутствует	0.1
557	512563.54	1502208.35	Закрепление отсутствует	0.1
558	512526.04	1502171.95	Закрепление отсутствует	0.1
559	512486.8	1502135.02	Закрепление отсутствует	0.1
560	512475.39	1502118.46	Закрепление отсутствует	0.1
561	512456.55	1502100.5	Закрепление отсутствует	0.1
562	512415.06	1502061.21	Закрепление отсутствует	0.1
563	512426.59	1502066.95	Закрепление отсутствует	0.1
564	512436.65	1502071.82	Закрепление отсутствует	0.1
565	512445.38	1502076.4	Закрепление отсутствует	0.1
566	512453.31	1502081.44	Закрепление отсутствует	0.1
567	512464.79	1502089.28	Закрепление отсутствует	0.1
568	512469.43	1502092.67	Закрепление отсутствует	0.1
569	512474.05	1502096.52	Закрепление отсутствует	0.1
570	512493.75	1502114.05	Закрепление отсутствует	0.1
571	512496.1	1502115.66	Закрепление отсутствует	0.1
572	512509.36	1502123.5	Закрепление отсутствует	0.1
573	512516.61	1502127.56	Закрепление отсутствует	0.1
574	512532.27	1502134.53	Закрепление отсутствует	0.1
575	512536.77	1502137.04	Закрепление отсутствует	0.1
576	512542.3	1502140.64	Закрепление отсутствует	0.1
577	512552.46	1502148.15	Закрепление отсутствует	0.1
578	512555.76	1502150.87	Закрепление отсутствует	0.1
579	512601.03	1502194.62	Закрепление отсутствует	0.1
580	512607.34	1502187.99	Закрепление отсутствует	0.1
581	512593.72	1502175.09	Закрепление отсутствует	0.1
582	512595.49	1502173.24	Закрепление отсутствует	0.1
583	512590.23	1502168.21	Закрепление отсутствует	0.1
584	512572.41	1502150.72	Закрепление отсутствует	0.1

	 ДОКУМЕНТ ПОДПИСАН ЭЛЕКТРОННОЙ ПОДПИСЬЮ	
полное наименование должности		инициалы, фамилия


Сертификат: 64575127400433833109200328139839306360
 Владелец: ФЕДЕРАЛЬНАЯ СЛУЖБА ГОСУДАРСТВЕННОЙ
 РЕГИСТРАЦИИ, КАДАСТРА И КАРТОГРАФИИ
 Действителен: с 17.05.2022 по 10.08.2023

Земельный участок					
вид объекта недвижимости					
Лист № 21 раздела 3.2		Всего листов раздела 3.2: 125		Всего разделов: 8	Всего листов выписки: 477
26.10.2022г.					
Кадастровый номер:		66:56:0401001:244			
585	512567	1502145.64	Закрепление отсутствует	0.1	
586	512565.44	1502147.35	Закрепление отсутствует	0.1	
587	512553.47	1502135.95	Закрепление отсутствует	0.1	
588	512553.02	1502136.47	Закрепление отсутствует	0.1	
589	512546.12	1502129.74	Закрепление отсутствует	0.1	
590	512542.59	1502127.44	Закрепление отсутствует	0.1	
591	512537.27	1502124.37	Закрепление отсутствует	0.1	
592	512531.02	1502121.43	Закрепление отсутствует	0.1	
593	512520.11	1502116.22	Закрепление отсутствует	0.1	
594	512509.85	1502110.41	Закрепление отсутствует	0.1	
595	512500.01	1502104.07	Закрепление отсутствует	0.1	
596	512495.27	1502100.2	Закрепление отсутствует	0.1	
597	512481.54	1502088.04	Закрепление отсутствует	0.1	
598	512476.57	1502083.78	Закрепление отсутствует	0.1	
599	512471.29	1502079.93	Закрепление отсутствует	0.1	
600	512465.85	1502076.07	Закрепление отсутствует	0.1	
601	512455.66	1502069.44	Закрепление отсутствует	0.1	
602	512449.87	1502065.84	Закрепление отсутствует	0.1	
603	512444.33	1502062.82	Закрепление отсутствует	0.1	
604	512438.77	1502059.95	Закрепление отсутствует	0.1	
605	512422.1	1502052.02	Закрепление отсутствует	0.1	
606	512405.9	1502043.86	Закрепление отсутствует	0.1	
607	512393.38	1502036.39	Закрепление отсутствует	0.1	
608	512379.76	1502027.47	Закрепление отсутствует	0.1	
609	512376.01	1502024.29	Закрепление отсутствует	0.1	
610	512360.83	1502010.18	Закрепление отсутствует	0.1	
611	512355.82	1502004.64	Закрепление отсутствует	0.1	
612	512344.17	1501990.59	Закрепление отсутствует	0.1	
613	512338.61	1501983.46	Закрепление отсутствует	0.1	
614	512336.63	1501980.99	Закрепление отсутствует	0.1	
615	512330.42	1501970.48	Закрепление отсутствует	0.1	

полное наименование должности	 ДОКУМЕНТ ПОДПИСАН ЭЛЕКТРОННОЙ ПОДПИСЬЮ	инициалы, фамилия
-------------------------------	-------------------------------------------------------------------------------------------------------------------------------	-------------------

Сертификат: 64575127400433833109200328139839306360
 Владелец: ФЕДЕРАЛЬНАЯ СЛУЖБА ГОСУДАРСТВЕННОЙ
 РЕГИСТРАЦИИ, КАДАСТРА И КАРТОГРАФИИ
 Действителен: с 17.05.2022 по 10.08.2023

Земельный участок					
вид объекта недвижимости					
Лист № 22 раздела 3.2		Всего листов раздела 3.2: 125		Всего разделов: 8	Всего листов выписки: 477
26.10.2022г.					
Кадастровый номер:		66:56:0401001:244			
616	512327.56	1501964.26	Закрепление отсутствует	0.1	
617	512324.89	1501956.22	Закрепление отсутствует	0.1	
618	512322.92	1501947.75	Закрепление отсутствует	0.1	
619	512321.19	1501939.02	Закрепление отсутствует	0.1	
620	512318.78	1501921.81	Закрепление отсутствует	0.1	
621	512315.74	1501903.2	Закрепление отсутствует	0.1	
622	512307.22	1501868.28	Закрепление отсутствует	0.1	
623	512313.4	1501876.11	Закрепление отсутствует	0.1	
624	512320.27	1501883.33	Закрепление отсутствует	0.1	
625	512350.6	1501911.68	Закрепление отсутствует	0.1	
626	512355.98	1501905.83	Закрепление отсутствует	0.1	
627	512345.25	1501895.97	Закрепление отсутствует	0.1	
628	512342.06	1501893.64	Закрепление отсутствует	0.1	
629	512329.53	1501881.81	Закрепление отсутствует	0.1	
630	512332.41	1501878.67	Закрепление отсутствует	0.1	
631	512328.47	1501875.06	Закрепление отсутствует	0.1	
632	512324.14	1501870.48	Закрепление отсутствует	0.1	
633	512321.88	1501872.81	Закрепление отсутствует	0.1	
634	512316.99	1501868.1	Закрепление отсутствует	0.1	
635	512319.64	1501865.4	Закрепление отсутствует	0.1	
636	512314.25	1501858.34	Закрепление отсутствует	0.1	
637	512310.35	1501851.87	Закрепление отсутствует	0.1	
638	512306.73	1501845.03	Закрепление отсутствует	0.1	
639	512303.12	1501836.51	Закрепление отсутствует	0.1	
640	512296.82	1501820.77	Закрепление отсутствует	0.1	
641	512292.77	1501808.29	Закрепление отсутствует	0.1	
642	512285.1	1501779.72	Закрепление отсутствует	0.1	
643	512278.72	1501753.96	Закрепление отсутствует	0.1	
644	512269.99	1501718.54	Закрепление отсутствует	0.1	
645	512266.11	1501703.39	Закрепление отсутствует	0.1	
646	512265.35	1501702.57	Закрепление отсутствует	0.1	

полное наименование должности	 ДОКУМЕНТ ПОДПИСАН ЭЛЕКТРОННОЙ ПОДПИСЬЮ	инициалы, фамилия
-------------------------------	-------------------------------------------------------------------------------------------------------------------------------	-------------------

Сертификат: 64575127400433833109200328139839306360
 Владелец: ФЕДЕРАЛЬНАЯ СЛУЖБА ГОСУДАРСТВЕННОЙ
 РЕГИСТРАЦИИ, КАДАСТРА И КАРТОГРАФИИ
 Действителен: с 17.05.2022 по 10.08.2023

Земельный участок					
вид объекта недвижимости					
Лист № 23 раздела 3.2		Всего листов раздела 3.2: 125		Всего разделов: 8	Всего листов выписки: 477
26.10.2022г.					
Кадастровый номер:		66:56:0401001:244			
647	512264.5	1501703.48	Закрепление отсутствует	0.1	
648	512262.66	1501701.77	Закрепление отсутствует	0.1	
649	512263.83	1501700.63	Закрепление отсутствует	0.1	
650	512261.2	1501698.36	Закрепление отсутствует	0.1	
651	512263.03	1501696.56	Закрепление отсутствует	0.1	
652	512260.46	1501694.02	Закрепление отсутствует	0.1	
653	512263.04	1501691.32	Закрепление отсутствует	0.1	
654	512256.5	1501665.53	Закрепление отсутствует	0.1	
655	512251.86	1501647.9	Закрепление отсутствует	0.1	
656	512247.66	1501636.08	Закрепление отсутствует	0.1	
657	512244.24	1501628.7	Закрепление отсутствует	0.1	
658	512346.85	1501727.06	Закрепление отсутствует	0.1	
659	512432.48	1501809.07	Закрепление отсутствует	0.1	
660	512437.08	1501813.13	Закрепление отсутствует	0.1	
661	512445.28	1501822.01	Закрепление отсутствует	0.1	
662	512457.7	1501834.53	Закрепление отсутствует	0.1	
663	512507.83	1501882.44	Закрепление отсутствует	0.1	
664	512531.78	1501905	Закрепление отсутствует	0.1	
665	512593.56	1501965.11	Закрепление отсутствует	0.1	
666	512601.53	1501956.67	Закрепление отсутствует	0.1	
667	512561.32	1501917.43	Закрепление отсутствует	0.1	
668	512504.66	1501863.52	Закрепление отсутствует	0.1	
669	512461.65	1501822.07	Закрепление отсутствует	0.1	
670	512445.07	1501804.59	Закрепление отсутствует	0.1	
671	512440.52	1501800.48	Закрепление отсутствует	0.1	
672	512418.81	1501779.75	Закрепление отсутствует	0.1	
673	512401.94	1501763.15	Закрепление отсутствует	0.1	
674	512379.79	1501742.1	Закрепление отсутствует	0.1	
675	512336.83	1501701.27	Закрепление отсутствует	0.1	
676	512284.07	1501650.92	Закрепление отсутствует	0.1	
677	512266.6	1501634.21	Закрепление отсутствует	0.1	


полное наименование должности	 ДОКУМЕНТ ПОДПИСАН ЭЛЕКТРОННОЙ ПОДПИСЬЮ Сертификат: 64575127400433833109200328139839306360 Владелец: ФЕДЕРАЛЬНАЯ СЛУЖБА ГОСУДАРСТВЕННОЙ РЕГИСТРАЦИИ, КАДАСТРА И КАРТОГРАФИИ Действителен: с 17.05.2022 по 10.08.2023	инициалы, фамилия

Земельный участок			
вид объекта недвижимости			
Лист № 24 раздела 3.2	Всего листов раздела 3.2: 125	Всего разделов: 8	Всего листов выписки: 477

26.10.2022г.

Кадастровый номер: 66:56:0401001:244

678	512231.85	1501600.74	Закрепление отсутствует	0.1
679	512223	1501592.36	Закрепление отсутствует	0.1
680	512201.38	1501571.62	Закрепление отсутствует	0.1
681	512184.02	1501554.65	Закрепление отсутствует	0.1
682	512166.79	1501538.26	Закрепление отсутствует	0.1
683	512133.91	1501506.91	Закрепление отсутствует	0.1
684	512125.67	1501515.35	Закрепление отсутствует	0.1
685	512193.13	1501580.02	Закрепление отсутствует	0.1
686	512201.07	1501588.42	Закрепление отсутствует	0.1
687	512208.66	1501597.48	Закрепление отсутствует	0.1
688	512222.94	1501615.9	Закрепление отсутствует	0.1
689	512229.43	1501625.86	Закрепление отсутствует	0.1
690	512234.72	1501635.64	Закрепление отсутствует	0.1
691	512238.56	1501646.17	Закрепление отсутствует	0.1
692	512241.23	1501653.69	Закрепление отсутствует	0.1
693	512250.88	1501690.98	Закрепление отсутствует	0.1
694	512245.15	1501683.6	Закрепление отсутствует	0.1
695	512232	1501670.56	Закрепление отсутствует	0.1
696	512206.24	1501645.44	Закрепление отсутствует	0.1
697	512171.75	1501611.94	Закрепление отсутствует	0.1
698	512150.1	1501590.85	Закрепление отсутствует	0.1
699	512110.87	1501554.04	Закрепление отсутствует	0.1
700	512102.81	1501562.64	Закрепление отсутствует	0.1
701	512143.44	1501600.83	Закрепление отсутствует	0.1
702	512184.99	1501641.24	Закрепление отсутствует	0.1
703	512223.91	1501679.02	Закрепление отсутствует	0.1
704	512232.48	1501687.55	Закрепление отсутствует	0.1
705	512236.24	1501691.48	Закрепление отсутствует	0.1
706	512239.89	1501695.88	Закрепление отсутствует	0.1
707	512243.34	1501700.3	Закрепление отсутствует	0.1
708	512249.2	1501710.11	Закрепление отсутствует	0.1

	 ДОКУМЕНТ ПОДПИСАН ЭЛЕКТРОННОЙ ПОДПИСЬЮ	
полное наименование должности		инициалы, фамилия


Сертификат: 64575127400433833109200328139839306360
 Владелец: ФЕДЕРАЛЬНАЯ СЛУЖБА ГОСУДАРСТВЕННОЙ
 РЕГИСТРАЦИИ, КАДАСТРА И КАРТОГРАФИИ
 Действителен: с 17.05.2022 по 10.08.2023

Земельный участок			
вид объекта недвижимости			
Лист № 25 раздела 3.2	Всего листов раздела 3.2: 125	Всего разделов: 8	Всего листов выписки: 477

26.10.2022г.

Кадастровый номер: 66:56:0401001:244

709	512254.05	1501720.22	Закрепление отсутствует	0.1
710	512256.47	1501726.21	Закрепление отсутствует	0.1
711	512205.2	1501676.84	Закрепление отсутствует	0.1
712	512182.14	1501654.95	Закрепление отсутствует	0.1
713	512180.44	1501656.74	Закрепление отсутствует	0.1
714	512155.89	1501633.49	Закрепление отсутствует	0.1
715	512150.65	1501638.99	Закрепление отсутствует	0.1
716	512113.27	1501603.57	Закрепление отсутствует	0.1
717	512040.85	1501679.76	Закрепление отсутствует	0.1
718	512168.71	1501802.13	Закрепление отсутствует	0.1
719	512194.53	1501825.51	Закрепление отсутствует	0.1
720	512210.15	1501809.09	Закрепление отсутствует	0.1
721	512215.88	1501809.11	Закрепление отсутствует	0.1
722	512225.22	1501817.79	Закрепление отсутствует	0.1
723	512263.72	1501777.3	Закрепление отсутствует	0.1
724	512266.79	1501784.64	Закрепление отсутствует	0.1
725	512279.39	1501813.15	Закрепление отсутствует	0.1
726	512284.32	1501825.4	Закрепление отсутствует	0.1
727	512286.38	1501831.7	Закрепление отсутствует	0.1
728	512292.59	1501858.39	Закрепление отсутствует	0.1
729	512304.26	1501905.53	Закрепление отсутствует	0.1
730	512307.13	1501923.8	Закрепление отсутствует	0.1
731	512309.44	1501941.14	Закрепление отсутствует	0.1
732	512312.92	1501957.02	Закрепление отсутствует	0.1
733	512314.77	1501963.58	Закрепление отсутствует	0.1
734	512315.99	1501967.17	Закрепление отсутствует	0.1
735	512293.93	1501947.25	Закрепление отсутствует	0.1
736	512287.21	1501941.87	Закрепление отсутствует	0.1
737	512274.36	1501932.37	Закрепление отсутствует	0.1
738	512253.62	1501919	Закрепление отсутствует	0.1
739	512238.95	1501909.02	Закрепление отсутствует	0.1

	 ДОКУМЕНТ ПОДПИСАН ЭЛЕКТРОННОЙ ПОДПИСЬЮ	
полное наименование должности	инициалы, фамилия	

Сертификат: 64575127400433833109200328139839306360
 Владелец: ФЕДЕРАЛЬНАЯ СЛУЖБА ГОСУДАРСТВЕННОЙ
 РЕГИСТРАЦИИ, КАДАСТРА И КАРТОГРАФИИ
 Действителен: с 17.05.2022 по 10.08.2023


Земельный участок			
вид объекта недвижимости			
Лист № 26 раздела 3.2	Всего листов раздела 3.2: 125	Всего разделов: 8	Всего листов выписки: 477

26.10.2022г.

Кадастровый номер:

66:56:0401001:244

740	512230.01	1501902.88	Закрепление отсутствует	0.1
741	512213.56	1501892.16	Закрепление отсутствует	0.1
742	512203.61	1501885.89	Закрепление отсутствует	0.1
743	512201.74	1501884.96	Закрепление отсутствует	0.1
744	512189.24	1501877.56	Закрепление отсутствует	0.1
745	512164.71	1501859.9	Закрепление отсутствует	0.1
746	512155.64	1501852.67	Закрепление отсутствует	0.1
747	512146.74	1501844.7	Закрепление отсутствует	0.1
748	512129.52	1501828.2	Закрепление отсутствует	0.1
749	512116.43	1501815.72	Закрепление отсутствует	0.1
750	512102.94	1501802.91	Закрепление отсутствует	0.1
751	512107.35	1501798.2	Закрепление отсутствует	0.1
752	512098.61	1501789.98	Закрепление отсутствует	0.1
753	512085.31	1501777.41	Закрепление отсутствует	0.1
754	512068.01	1501761.2	Закрепление отсутствует	0.1
755	512054.76	1501748.59	Закрепление отсутствует	0.1
756	512037.37	1501732.02	Закрепление отсутствует	0.1
757	512028.67	1501723.75	Закрепление отсутствует	0.1
758	511997.44	1501694.08	Закрепление отсутствует	0.1
759	511980.06	1501677.38	Закрепление отсутствует	0.1
760	511945.17	1501644.09	Закрепление отсутствует	0.1
761	511918.82	1501619.01	Закрепление отсутствует	0.1
762	511905.74	1501606.35	Закрепление отсутствует	0.1
763	511896.39	1501598.01	Закрепление отсутствует	0.1
764	511891.3	1501594.15	Закрепление отсутствует	0.1
765	511876.52	1501583.62	Закрепление отсутствует	0.1
766	511858.77	1501569.99	Закрепление отсутствует	0.1
767	511846.72	1501558.56	Закрепление отсутствует	0.1
768	511831.32	1501544.14	Закрепление отсутствует	0.1
769	511821.34	1501536.53	Закрепление отсутствует	0.1
770	511818.56	1501532.54	Закрепление отсутствует	0.1

	 ДОКУМЕНТ ПОДПИСАН ЭЛЕКТРОННОЙ ПОДПИСЬЮ	
полное наименование должности	инициалы, фамилия	

Сертификат: 64575127400433833109200328139839306360
 Владелец: ФЕДЕРАЛЬНАЯ СЛУЖБА ГОСУДАРСТВЕННОЙ
 РЕГИСТРАЦИИ, КАДАСТРА И КАРТОГРАФИИ
 Действителен: с 17.05.2022 по 10.08.2023


Земельный участок
вид объекта недвижимости

Лист № 27 раздела 3.2	Всего листов раздела 3.2: 125	Всего разделов: 8	Всего листов выписки: 477
-----------------------	-------------------------------	-------------------	---------------------------

26.10.2022г.


Кадастровый номер: 66:56:0401001:244

771	511812.34	1501516.92	Закрепление отсутствует	0.1
772	511806.23	1501505.29	Закрепление отсутствует	0.1
773	511803.58	1501499.42	Закрепление отсутствует	0.1
774	511810.22	1501496.42	Закрепление отсутствует	0.1
775	511803.09	1501482.01	Закрепление отсутствует	0.1
776	511800.64	1501476.52	Закрепление отсутствует	0.1
777	511792.23	1501454.73	Закрепление отсутствует	0.1
778	511786.25	1501435.2	Закрепление отсутствует	0.1
779	511784.02	1501424.51	Закрепление отсутствует	0.1
780	511781.6	1501410.72	Закрепление отсутствует	0.1
781	511778.18	1501379.84	Закрепление отсутствует	0.1
782	511773.25	1501334.43	Закрепление отсутствует	0.1
783	511770.54	1501309.73	Закрепление отсутствует	0.1
784	511763.18	1501265.98	Закрепление отсутствует	0.1
785	511751.36	1501268.2	Закрепление отсутствует	0.1
786	511757.99	1501305.12	Закрепление отсутствует	0.1
787	511758.91	1501310.95	Закрепление отсутствует	0.1
788	511762.86	1501347.54	Закрепление отсутствует	0.1
789	511767.12	1501353.59	Закрепление отсутствует	0.1
790	511768.88	1501368.47	Закрепление отсутствует	0.1
791	511766.27	1501379.13	Закрепление отсутствует	0.1
792	511761.61	1501357.91	Закрепление отсутствует	0.1
793	511756.27	1501328.7	Закрепление отсутствует	0.1
794	511752.89	1501298.42	Закрепление отсутствует	0.1
795	511751.94	1501292.23	Закрепление отсутствует	0.1
796	511749.27	1501282.37	Закрепление отсутствует	0.1
797	511725.05	1501221.56	Закрепление отсутствует	0.1
798	511702.69	1501167.47	Закрепление отсутствует	0.1
799	511694.77	1501148.26	Закрепление отсутствует	0.1
800	511736.64	1501190.25	Закрепление отсутствует	0.1
801	511786.42	1501238.11	Закрепление отсутствует	0.1

	 ДОКУМЕНТ ПОДПИСАН ЭЛЕКТРОННОЙ ПОДПИСЬЮ	
полное наименование должности	инициалы, фамилия	

Сертификат: 64575127400433833109200328139839306360
 Владелец: ФЕДЕРАЛЬНАЯ СЛУЖБА ГОСУДАРСТВЕННОЙ
 РЕГИСТРАЦИИ, КАДАСТРА И КАРТОГРАФИИ
 Действителен: с 17.05.2022 по 10.08.2023

Земельный участок				
вид объекта недвижимости				
Лист № 28 раздела 3.2		Всего листов раздела 3.2: 125		Всего разделов: 8
Всего листов выписки: 477				
26.10.2022г.				
Кадастровый номер:		66:56:0401001:244		
802	511828.94	1501277.53	Закрепление отсутствует	0.1
803	511836.77	1501269.12	Закрепление отсутствует	0.1
804	511794.28	1501229.72	Закрепление отсутствует	0.1
805	511768.27	1501204.72	Закрепление отсутствует	0.1
806	511780.97	1501214.18	Закрепление отсутствует	0.1
807	511820.77	1501251.32	Закрепление отсутствует	0.1
808	511823.87	1501250.39	Закрепление отсутствует	0.1
809	511857	1501273.94	Закрепление отсутствует	0.1
810	511915.51	1501331.64	Закрепление отсутствует	0.1
811	511924.9	1501321.84	Закрепление отсутствует	0.1
812	511977.91	1501372.78	Закрепление отсутствует	0.1
813	511976.96	1501373.8	Закрепление отсутствует	0.1
814	511990.03	1501386.04	Закрепление отсутствует	0.1
815	511998.05	1501377.8	Закрепление отсутствует	0.1
816	511928.71	1501311.6	Закрепление отсутствует	0.1
817	511919.37	1501303.75	Закрепление отсутствует	0.1
818	511904.25	1501293.01	Закрепление отсутствует	0.1
819	511824.24	1501236.82	Закрепление отсутствует	0.1
820	511815.3	1501230.11	Закрепление отсутствует	0.1
821	511788.74	1501205.51	Закрепление отсутствует	0.1
822	511817.13	1501208.27	Закрепление отсутствует	0.1
823	511864.67	1501209.22	Закрепление отсутствует	0.1
824	511894.48	1501203.15	Закрепление отсутствует	0.1
825	511938.67	1501212.46	Закрепление отсутствует	0.1
826	511949.55	1501214.62	Закрепление отсутствует	0.1
827	511963.26	1501225.2	Закрепление отсутствует	0.1
828	511991.41	1501251.14	Закрепление отсутствует	0.1
829	512034.45	1501205.78	Закрепление отсутствует	0.1
830	512022.78	1501194.74	Закрепление отсутствует	0.1
831	512011.52	1501185.13	Закрепление отсутствует	0.1
832	512001.13	1501179.47	Закрепление отсутствует	0.1


полное наименование должности	 ДОКУМЕНТ ПОДПИСАН ЭЛЕКТРОННОЙ ПОДПИСЬЮ	инициалы, фамилия
-------------------------------	-------------------------------------------------------------------------------------------------------------------------------	-------------------

Сертификат: 64575127400433833109200328139839306360
 Владелец: ФЕДЕРАЛЬНАЯ СЛУЖБА ГОСУДАРСТВЕННОЙ
 РЕГИСТРАЦИИ, КАДАСТРА И КАРТОГРАФИИ
 Действителен: с 17.05.2022 по 10.08.2023

Земельный участок				
вид объекта недвижимости				
Лист № 29 раздела 3.2		Всего листов раздела 3.2: 125		Всего разделов: 8
Всего листов выписки: 477				
26.10.2022г.				
Кадастровый номер:		66:56:0401001:244		
833	511990.22	1501175.97	Закрепление отсутствует	0.1
834	511975.19	1501173.24	Закрепление отсутствует	0.1
835	511958.83	1501172.48	Закрепление отсутствует	0.1
836	511954.8	1501172.47	Закрепление отсутствует	0.1
837	511959.31	1501170.83	Закрепление отсутствует	0.1
838	511992.65	1501156.49	Закрепление отсутствует	0.1
839	512003.78	1501152.64	Закрепление отсутствует	0.1
840	512014.99	1501149.62	Закрепление отсутствует	0.1
841	512055.41	1501140.49	Закрепление отсутствует	0.1
842	512061.01	1501139.6	Закрепление отсутствует	0.1
843	512072.5	1501138.5	Закрепление отсутствует	0.1
844	512084.36	1501137.74	Закрепление отсутствует	0.1
845	512090.04	1501137.63	Закрепление отсутствует	0.1
846	512108.4	1501139.08	Закрепление отсутствует	0.1
847	512123.96	1501143.21	Закрепление отсутствует	0.1
848	512129.39	1501145.24	Закрепление отсутствует	0.1
849	512134.5	1501147.39	Закрепление отсутствует	0.1
850	512139.46	1501150.04	Закрепление отсутствует	0.1
851	512149.26	1501155.64	Закрепление отсутствует	0.1
852	512159.06	1501162.28	Закрепление отсутствует	0.1
853	512163.38	1501165.43	Закрепление отсутствует	0.1
854	512176.57	1501176.96	Закрепление отсутствует	0.1
855	512180.53	1501180.89	Закрепление отсутствует	0.1
856	512266.7	1501261.78	Закрепление отсутствует	0.1
857	512279.9	1501273.93	Закрепление отсутствует	0.1
858	512286.84	1501282.76	Закрепление отсутствует	0.1
859	512290.62	1501288.07	Закрепление отсутствует	0.1
860	512298.48	1501297.49	Закрепление отсутствует	0.1
861	512323.92	1501323.45	Закрепление отсутствует	0.1
862	512361.44	1501359.23	Закрепление отсутствует	0.1
863	512376.94	1501373.48	Закрепление отсутствует	0.1


полное наименование должности	 ДОКУМЕНТ ПОДПИСАН ЭЛЕКТРОННОЙ ПОДПИСЬЮ Сертификат: 64575127400433833109200328139839306360 Владелец: ФЕДЕРАЛЬНАЯ СЛУЖБА ГОСУДАРСТВЕННОЙ РЕГИСТРАЦИИ, КАДАСТРА И КАРТОГРАФИИ Действителен: с 17.05.2022 по 10.08.2023	инициалы, фамилия

Земельный участок				
вид объекта недвижимости				
Лист № 30 раздела 3.2		Всего листов раздела 3.2: 125		Всего разделов: 8
Всего листов выписки: 477				
26.10.2022г.				
Кадастровый номер:		66:56:0401001:244		
864	512394.45	1501390.96	Закрепление отсутствует	0.1
865	512433.45	1501428.02	Закрепление отсутствует	0.1
866	512438.03	1501431.88	Закрепление отсутствует	0.1
867	512457.17	1501446	Закрепление отсутствует	0.1
868	512462.2	1501449.86	Закрепление отсутствует	0.1
869	512476.79	1501461.07	Закрепление отсутствует	0.1
870	512503.13	1501488.38	Закрепление отсутствует	0.1
871	512516.6	1501505.78	Закрепление отсутствует	0.1
872	512531.79	1501526.78	Закрепление отсутствует	0.1
873	512551.91	1501554.05	Закрепление отсутствует	0.1
874	512565.75	1501574.55	Закрепление отсутствует	0.1
875	512573.91	1501583.42	Закрепление отсутствует	0.1
876	512557.57	1501577.24	Закрепление отсутствует	0.1
877	512539.43	1501572.9	Закрепление отсутствует	0.1
878	512509.59	1501567.68	Закрепление отсутствует	0.1
879	512488.73	1501564.04	Закрепление отсутствует	0.1
880	512478.25	1501561.07	Закрепление отсутствует	0.1
881	512466.83	1501557.36	Закрепление отсутствует	0.1
882	512450.72	1501550.73	Закрепление отсутствует	0.1
883	512435.39	1501542.52	Закрепление отсутствует	0.1
884	512421.28	1501532.84	Закрепление отсутствует	0.1
885	512403.96	1501516.94	Закрепление отсутствует	0.1
886	512386.15	1501500.46	Закрепление отсутствует	0.1
887	512315.48	1501574.51	Закрепление отсутствует	0.1
888	512347.74	1501602.79	Закрепление отсутствует	0.1
889	512369.68	1501614.04	Закрепление отсутствует	0.1
890	512397.29	1501621.85	Закрепление отсутствует	0.1
891	512422.91	1501625.39	Закрепление отсутствует	0.1
892	512443.26	1501624.66	Закрепление отсутствует	0.1
893	512503.27	1501614.69	Закрепление отсутствует	0.1
894	512514.99	1501614	Закрепление отсутствует	0.1


полное наименование должности	 <p>ДОКУМЕНТ ПОДПИСАН ЭЛЕКТРОННОЙ ПОДПИСЬЮ</p>	инициалы, фамилия
-------------------------------	---------------------------------------------------------------------------------------------------------------------------------------	-------------------

Сертификат: 64575127400433833109200328139839306360
 Владелец: ФЕДЕРАЛЬНАЯ СЛУЖБА ГОСУДАРСТВЕННОЙ
 РЕГИСТРАЦИИ, КАДАСТРА И КАРТОГРАФИИ
 Действителен: с 17.05.2022 по 10.08.2023

Земельный участок				
вид объекта недвижимости				
Лист № 31 раздела 3.2		Всего листов раздела 3.2: 125		Всего разделов: 8
Всего листов выписки: 477				
26.10.2022г.				
Кадастровый номер:		66:56:0401001:244		
895	512556.12	1501614.75	Закрепление отсутствует	0.1
896	512591.15	1501625.43	Закрепление отсутствует	0.1
897	512624.4	1501641.25	Закрепление отсутствует	0.1
898	512659.34	1501666.43	Закрепление отсутствует	0.1
899	512712.36	1501715.49	Закрепление отсутствует	0.1
900	512721.02	1501723.81	Закрепление отсутствует	0.1
901	512711.22	1501734.68	Закрепление отсутствует	0.1
902	512748.69	1501770.14	Закрепление отсутствует	0.1
903	512767.39	1501790.9	Закрепление отсутствует	0.1
904	512780.08	1501810.12	Закрепление отсутствует	0.1
1	512788.85	1501828.17	Закрепление отсутствует	0.1
1	513300.64	1503282.48	Закрепление отсутствует	0.1
2	513313.32	1503308.12	Закрепление отсутствует	0.1
3	513317.97	1503320.72	Закрепление отсутствует	0.1
4	513321.29	1503331.63	Закрепление отсутствует	0.1
5	513323.34	1503339.78	Закрепление отсутствует	0.1
6	513318.73	1503335.03	Закрепление отсутствует	0.1
7	513295.38	1503359.86	Закрепление отсутствует	0.1
8	513283.85	1503348.74	Закрепление отсутствует	0.1
9	513268.24	1503365.19	Закрепление отсутствует	0.1
10	513249.51	1503346.95	Закрепление отсутствует	0.1
11	513232.34	1503330.37	Закрепление отсутствует	0.1
12	513203.4	1503303.09	Закрепление отсутствует	0.1
13	513135.23	1503237.94	Закрепление отсутствует	0.1
14	513087.43	1503192.63	Закрепление отсутствует	0.1
15	513042.04	1503149.29	Закрепление отсутствует	0.1
16	512997.75	1503107.34	Закрепление отсутствует	0.1
17	512954.37	1503065.46	Закрепление отсутствует	0.1
18	512913.09	1503026.38	Закрепление отсутствует	0.1
19	512867.32	1502982.72	Закрепление отсутствует	0.1
20	512839.98	1502956.64	Закрепление отсутствует	0.1

полное наименование должности	 ДОКУМЕНТ ПОДПИСАН ЭЛЕКТРОННОЙ ПОДПИСЬЮ	инициалы, фамилия

Земельный участок				
вид объекта недвижимости				
Лист № 32 раздела 3.2		Всего листов раздела 3.2: 125		Всего разделов: 8
Всего листов выписки: 477				
26.10.2022г.				
Кадастровый номер:		66:56:0401001:244		
21	512820.71	1502938.27	Закрепление отсутствует	0.1
22	512807	1502923.16	Закрепление отсутствует	0.1
23	512792.56	1502906.05	Закрепление отсутствует	0.1
24	512788.28	1502900.37	Закрепление отсутствует	0.1
25	512789.21	1502899.44	Закрепление отсутствует	0.1
26	512791.04	1502897.64	Закрепление отсутствует	0.1
27	512812.24	1502917.87	Закрепление отсутствует	0.1
28	512808.18	1502922.29	Закрепление отсутствует	0.1
29	512815.99	1502929.63	Закрепление отсутствует	0.1
30	512820.06	1502925.35	Закрепление отсутствует	0.1
31	512855.98	1502959.65	Закрепление отсутствует	0.1
32	512877.33	1502980.47	Закрепление отсутствует	0.1
33	512886.97	1502971.3	Закрепление отсутствует	0.1
34	512909.65	1502949.36	Закрепление отсутствует	0.1
35	512923.58	1502934.13	Закрепление отсутствует	0.1
36	512926.29	1502935.99	Закрепление отсутствует	0.1
37	512944.95	1502946.33	Закрепление отсутствует	0.1
38	512956.86	1502953.39	Закрепление отсутствует	0.1
39	512960.97	1502957.55	Закрепление отсутствует	0.1
40	512961.74	1502956.78	Закрепление отсутствует	0.1
41	513013.13	1503005.96	Закрепление отсутствует	0.1
42	513011.27	1503007.74	Закрепление отсутствует	0.1
43	513027.37	1503023.77	Закрепление отсутствует	0.1
44	513044.83	1503040.28	Закрепление отсутствует	0.1
45	513067.31	1503061.84	Закрепление отсутствует	0.1
46	513069.5	1503059.52	Закрепление отсутствует	0.1
47	513101.17	1503089.58	Закрепление отсутствует	0.1
48	513098.78	1503092.01	Закрепление отсутствует	0.1
49	513116.88	1503109.34	Закрепление отсутствует	0.1
50	513112.24	1503106.5	Закрепление отсутствует	0.1
51	513109.99	1503105.08	Закрепление отсутствует	0.1

полное наименование должности	 ДОКУМЕНТ ПОДПИСАН ЭЛЕКТРОННОЙ ПОДПИСЬЮ	инициалы, фамилия
-------------------------------	----------------------------------------------------------------------------------------------------------------------------------	-------------------

Сертификат: 64575127400433833109200328139839306360
 Владелец: ФЕДЕРАЛЬНАЯ СЛУЖБА ГОСУДАРСТВЕННОЙ
 РЕГИСТРАЦИИ, КАДАСТРА И КАРТОГРАФИИ
 Действителен: с 17.05.2022 по 10.08.2023


Земельный участок			
вид объекта недвижимости			

Лист № 33 раздела 3.2	Всего листов раздела 3.2: 125	Всего разделов: 8	Всего листов выписки: 477
-----------------------	-------------------------------	-------------------	---------------------------

26.10.2022г.

Кадастровый номер: 66:56:0401001:244

52	513106.76	1503102.77	Закрепление отсутствует	0.1
53	513103.14	1503099.79	Закрепление отсутствует	0.1
54	513096.87	1503094.2	Закрепление отсутствует	0.1
55	513088.91	1503102.54	Закрепление отсутствует	0.1
56	513096.96	1503109.88	Закрепление отсутствует	0.1
57	513103.12	1503114.42	Закрепление отсутствует	0.1
58	513122.39	1503126.23	Закрепление отсутствует	0.1
59	513127.11	1503129.13	Закрепление отсутствует	0.1
60	513136.46	1503135.38	Закрепление отсутствует	0.1
61	513176.77	1503166.65	Закрепление отсутствует	0.1
62	513192.12	1503179.45	Закрепление отсутствует	0.1
63	513219.53	1503201.65	Закрепление отсутствует	0.1
64	513232.12	1503211.66	Закрепление отсутствует	0.1
65	513255.23	1503231.12	Закрепление отсутствует	0.1
66	513268.5	1503243.22	Закрепление отсутствует	0.1
67	513285.12	1503259.31	Закрепление отсутствует	0.1
1	513300.64	1503282.48	Закрепление отсутствует	0.1
1	513605.71	1503702.28	Закрепление отсутствует	0.1
2	513594.47	1503696.95	Закрепление отсутствует	0.1
3	513584.26	1503692.92	Закрепление отсутствует	0.1
4	513571.54	1503688.17	Закрепление отсутствует	0.1
5	513564.21	1503686.04	Закрепление отсутствует	0.1
6	513550.9	1503682.42	Закрепление отсутствует	0.1
7	513530.03	1503676.15	Закрепление отсутствует	0.1
8	513520.96	1503673.25	Закрепление отсутствует	0.1
9	513512.89	1503670.71	Закрепление отсутствует	0.1
10	513506.22	1503668.2	Закрепление отсутствует	0.1
11	513492.68	1503662.86	Закрепление отсутствует	0.1
12	513486.27	1503659.56	Закрепление отсутствует	0.1
13	513480.21	1503655.93	Закрепление отсутствует	0.1
14	513476.12	1503653.23	Закрепление отсутствует	0.1

	 ДОКУМЕНТ ПОДПИСАН ЭЛЕКТРОННОЙ ПОДПИСЬЮ	
полное наименование должности		инициалы, фамилия

Сертификат: 64575127400433833109200328139839306360
 Владелец: ФЕДЕРАЛЬНАЯ СЛУЖБА ГОСУДАРСТВЕННОЙ
 РЕГИСТРАЦИИ, КАДАСТРА И КАРТОГРАФИИ
 Действителен: с 17.05.2022 по 10.08.2023

Земельный участок					
вид объекта недвижимости					
Лист № 34 раздела 3.2		Всего листов раздела 3.2: 125		Всего разделов: 8	Всего листов выписки: 477
26.10.2022г.					
Кадастровый номер:		66:56:0401001:244			
15	513474.25	1503651.95	Закрепление отсутствует	0.1	
16	513468.69	1503647.37	Закрепление отсутствует	0.1	
17	513467.62	1503648.48	Закрепление отсутствует	0.1	
18	513365.96	1503551.2	Закрепление отсутствует	0.1	
19	513360.05	1503557.35	Закрепление отсутствует	0.1	
20	513441.88	1503635.66	Закрепление отсутствует	0.1	
21	513449.13	1503645.03	Закрепление отсутствует	0.1	
22	513455.71	1503651.24	Закрепление отсутствует	0.1	
23	513461.49	1503656.46	Закрепление отсутствует	0.1	
24	513467.2	1503661.15	Закрепление отсутствует	0.1	
25	513451.24	1503656.51	Закрепление отсутствует	0.1	
26	513428.51	1503646.95	Закрепление отсутствует	0.1	
27	513414.65	1503638.9	Закрепление отсутствует	0.1	
28	513401.84	1503629.95	Закрепление отсутствует	0.1	
29	513384.11	1503613.83	Закрепление отсутствует	0.1	
30	513367.46	1503597.82	Закрепление отсутствует	0.1	
31	513327.57	1503551.99	Закрепление отсутствует	0.1	
32	513318.01	1503536.2	Закрепление отсутствует	0.1	
33	513300.12	1503499.53	Закрепление отсутствует	0.1	
34	513290.71	1503477.65	Закрепление отсутствует	0.1	
35	513271.28	1503451.88	Закрепление отсутствует	0.1	
36	513207.81	1503390.72	Закрепление отсутствует	0.1	
37	513153.52	1503336.73	Закрепление отсутствует	0.1	
38	513148.65	1503341.72	Закрепление отсутствует	0.1	
39	513114.43	1503308.34	Закрепление отсутствует	0.1	
40	513110	1503306.76	Закрепление отсутствует	0.1	
41	513132.14	1503283.99	Закрепление отсутствует	0.1	
42	513059.86	1503214.53	Закрепление отсутствует	0.1	
43	513037.77	1503238.19	Закрепление отсутствует	0.1	
44	512991.87	1503190.94	Закрепление отсутствует	0.1	
45	512996	1503186.65	Закрепление отсутствует	0.1	


полное наименование должности	 ДОКУМЕНТ ПОДПИСАН ЭЛЕКТРОННОЙ ПОДПИСЬЮ Сертификат: 64575127400433833109200328139839306360 Владелец: ФЕДЕРАЛЬНАЯ СЛУЖБА ГОСУДАРСТВЕННОЙ РЕГИСТРАЦИИ, КАДАСТРА И КАРТОГРАФИИ Действителен: с 17.05.2022 по 10.08.2023	инициалы, фамилия

Земельный участок			
вид объекта недвижимости			
Лист № 35 раздела 3.2	Всего листов раздела 3.2: 125	Всего разделов: 8	Всего листов выписки: 477

26.10.2022г.

Кадастровый номер: 66:56:0401001:244

46	512948.08	1503140.56	Закрепление отсутствует	0.1
47	512910.94	1503107.67	Закрепление отсутствует	0.1
48	512878.72	1503086.68	Закрепление отсутствует	0.1
49	512831.72	1503055.13	Закрепление отсутствует	0.1
50	512846	1503058.03	Закрепление отсутствует	0.1
51	512868.79	1503060.83	Закрепление отсутствует	0.1
52	512879.53	1503062.08	Закрепление отсутствует	0.1
53	512894.7	1503064.85	Закрепление отсутствует	0.1
54	512913.33	1503069.36	Закрепление отсутствует	0.1
55	512925.64	1503074.18	Закрепление отсутствует	0.1
56	512939.89	1503081.43	Закрепление отсутствует	0.1
57	512958.36	1503093.39	Закрепление отсутствует	0.1
58	512984.58	1503114.2	Закрепление отсутствует	0.1
59	513005.44	1503130.53	Закрепление отсутствует	0.1
60	513023.82	1503148.53	Закрепление отсутствует	0.1
61	513035.13	1503162.1	Закрепление отсутствует	0.1
62	513051.92	1503182.37	Закрепление отсутствует	0.1
63	513090.07	1503221.44	Закрепление отсутствует	0.1
64	513162.81	1503289.75	Закрепление отсутствует	0.1
65	513188.05	1503313.72	Закрепление отсутствует	0.1
66	513215.41	1503336.98	Закрепление отсутствует	0.1
67	513250.42	1503365.21	Закрепление отсутствует	0.1
68	513278.94	1503391.15	Закрепление отсутствует	0.1
69	513322.61	1503432.88	Закрепление отсутствует	0.1
70	513363.18	1503471.58	Закрепление отсутствует	0.1
71	513399.59	1503506.04	Закрепление отсутствует	0.1
72	513396.89	1503508.86	Закрепление отсутствует	0.1
73	513407.67	1503519.33	Закрепление отсутствует	0.1
74	513410.44	1503516.41	Закрепление отсутствует	0.1
75	513435.9	1503540.91	Закрепление отсутствует	0.1
76	513474.21	1503577.17	Закрепление отсутствует	0.1

	 ДОКУМЕНТ ПОДПИСАН ЭЛЕКТРОННОЙ ПОДПИСЬЮ	
полное наименование должности	инициалы, фамилия	

Сертификат: 64575127400433833109200328139839306360
 Владелец: ФЕДЕРАЛЬНАЯ СЛУЖБА ГОСУДАРСТВЕННОЙ
 РЕГИСТРАЦИИ, КАДАСТРА И КАРТОГРАФИИ
 Действителен: с 17.05.2022 по 10.08.2023


Земельный участок			
вид объекта недвижимости			
Лист № 36 раздела 3.2	Всего листов раздела 3.2: 125	Всего разделов: 8	Всего листов выписки: 477

26.10.2022г.

Кадастровый номер:

66:56:0401001:244

77	513513.62	1503614.37	Закрепление отсутствует	0.1
78	513550.32	1503649.54	Закрепление отсутствует	0.1
79	513589.43	1503687.32	Закрепление отсутствует	0.1
1	513605.71	1503702.28	Закрепление отсутствует	0.1
1	511983.41	1502677.5	Закрепление отсутствует	0.1
2	511946.35	1502714.3	Закрепление отсутствует	0.1
3	511933.38	1502701.95	Закрепление отсутствует	0.1
4	511887.64	1502749.95	Закрепление отсутствует	0.1
5	511741.57	1502612.53	Закрепление отсутствует	0.1
6	511823.14	1502526.65	Закрепление отсутствует	0.1
7	511902.45	1502601.3	Закрепление отсутствует	0.1
1	511983.41	1502677.5	Закрепление отсутствует	0.1
1	512088.83	1502718.73	Закрепление отсутствует	0.1
2	512074.2	1502734.75	Закрепление отсутствует	0.1
3	512106.32	1502764.67	Закрепление отсутствует	0.1
4	512057.16	1502817.69	Закрепление отсутствует	0.1
5	511956.59	1502720.31	Закрепление отсутствует	0.1
6	511990.18	1502685.06	Закрепление отсутствует	0.1
7	512008.06	1502702.1	Закрепление отсутствует	0.1
8	512039.53	1502668.06	Закрепление отсутствует	0.1
9	512077.9	1502704.63	Закрепление отсутствует	0.1
10	512076.1	1502706.59	Закрепление отсутствует	0.1
1	512088.83	1502718.73	Закрепление отсутствует	0.1
1	511807.49	1502511.22	Закрепление отсутствует	0.1
2	511755.9	1502565.93	Закрепление отсутствует	0.1
3	511673.89	1502487.76	Закрепление отсутствует	0.1
4	511709.63	1502450.27	Закрепление отсутствует	0.1
5	511699.92	1502441.02	Закрепление отсутствует	0.1
6	511711.59	1502428.79	Закрепление отсутствует	0.1
7	511724.13	1502440.75	Закрепление отсутствует	0.1
8	511726.18	1502438.56	Закрепление отсутствует	0.1

	 ДОКУМЕНТ ПОДПИСАН ЭЛЕКТРОННОЙ ПОДПИСЬЮ	
полное наименование должности	инициалы, фамилия	

Сертификат: 64575127400433833109200328139839306360
 Владелец: ФЕДЕРАЛЬНАЯ СЛУЖБА ГОСУДАРСТВЕННОЙ
 РЕГИСТРАЦИИ, КАДАСТРА И КАРТОГРАФИИ
 Действителен: с 17.05.2022 по 10.08.2023


Земельный участок			
вид объекта недвижимости			

Лист № 37 раздела 3.2	Всего листов раздела 3.2: 125	Всего разделов: 8	Всего листов выписки: 477
-----------------------	-------------------------------	-------------------	---------------------------

26.10.2022г.

Кадастровый номер: 66:56:0401001:244

1	511807.49	1502511.22	Закрепление отсутствует	0.1
1	513007.94	1503745.22	Закрепление отсутствует	0.1
2	512975.05	1503778.67	Закрепление отсутствует	0.1
3	512929.72	1503735.99	Закрепление отсутствует	0.1
4	512928.36	1503737.38	Закрепление отсутствует	0.1
5	512910.41	1503720.63	Закрепление отсутствует	0.1
6	512909.12	1503721.99	Закрепление отсутствует	0.1
7	512881.32	1503695.85	Закрепление отсутствует	0.1
8	512879.16	1503698.06	Закрепление отсутствует	0.1
9	512849.8	1503669.36	Закрепление отсутствует	0.1
10	512876.04	1503642.91	Закрепление отсутствует	0.1
11	512879.16	1503642.67	Закрепление отсутствует	0.1
12	512889.02	1503632.71	Закрепление отсутствует	0.1
1	513007.94	1503745.22	Закрепление отсутствует	0.1
1	512806.47	1503560.93	Закрепление отсутствует	0.1
2	512794.55	1503573.45	Закрепление отсутствует	0.1
3	512793.25	1503572.17	Закрепление отсутствует	0.1
4	512784.26	1503581.56	Закрепление отсутствует	0.1
5	512768.26	1503579.61	Закрепление отсутствует	0.1
6	512753.96	1503565.71	Закрепление отсутствует	0.1
7	512755.31	1503564.34	Закрепление отсутствует	0.1
8	512720.35	1503530.72	Закрепление отсутствует	0.1
9	512718.68	1503532.51	Закрепление отсутствует	0.1
10	512708.14	1503522.37	Закрепление отсутствует	0.1
11	512706.89	1503523.64	Закрепление отсутствует	0.1
12	512675.08	1503493.05	Закрепление отсутствует	0.1
13	512669.66	1503470.83	Закрепление отсутствует	0.1
14	512690.03	1503449.38	Закрепление отсутствует	0.1
15	512720.18	1503478.12	Закрепление отсутствует	0.1
16	512733.39	1503464.06	Закрепление отсутствует	0.1
17	512737.67	1503468.2	Закрепление отсутствует	0.1

	 ДОКУМЕНТ ПОДПИСАН ЭЛЕКТРОННОЙ ПОДПИСЬЮ	
полное наименование должности	инициалы, фамилия	

Сертификат: 64575127400433833109200328139839306360
 Владелец: ФЕДЕРАЛЬНАЯ СЛУЖБА ГОСУДАРСТВЕННОЙ
 РЕГИСТРАЦИИ, КАДАСТРА И КАРТОГРАФИИ
 Действителен: с 17.05.2022 по 10.08.2023


Земельный участок			
вид объекта недвижимости			
Лист № 38 раздела 3.2	Всего листов раздела 3.2: 125	Всего разделов: 8	Всего листов выписки: 477

26.10.2022г.

Кадастровый номер:

66:56:0401001:244

18	512724.34	1503482.01	Закрепление отсутствует	0.1
19	512790.17	1503545.18	Закрепление отсутствует	0.1
20	512807.46	1503534.42	Закрепление отсутствует	0.1
21	512811.22	1503538.02	Закрепление отсутствует	0.1
22	512793.82	1503548.74	Закрепление отсутствует	0.1
1	512806.47	1503560.93	Закрепление отсутствует	0.1
1	513425.31	1503722.36	Закрепление отсутствует	0.1
2	513426.14	1503752.01	Закрепление отсутствует	0.1
3	513366.87	1503753.51	Закрепление отсутствует	0.1
4	513367.02	1503767.91	Закрепление отсутствует	0.1
5	513364.87	1503767.93	Закрепление отсутствует	0.1
6	513364.53	1503753.51	Закрепление отсутствует	0.1
7	513268.27	1503754.9	Закрепление отсутствует	0.1
8	513267.56	1503726.15	Закрепление отсутствует	0.1
9	513380.65	1503723.15	Закрепление отсутствует	0.1
10	513380.65	1503713.32	Закрепление отсутствует	0.1
11	513393.66	1503713.31	Закрепление отсутствует	0.1
12	513393.93	1503722.93	Закрепление отсутствует	0.1
1	513425.31	1503722.36	Закрепление отсутствует	0.1
1	512096.25	1502861.63	Закрепление отсутствует	0.1
2	512052.63	1502906.89	Закрепление отсутствует	0.1
3	512027.43	1502882.6	Закрепление отсутствует	0.1
4	512071.05	1502837.34	Закрепление отсутствует	0.1
1	512096.25	1502861.63	Закрепление отсутствует	0.1
1	512830.95	1502806.1	Закрепление отсутствует	0.1
2	512791.48	1502849.06	Закрепление отсутствует	0.1
3	512790.54	1502848.23	Закрепление отсутствует	0.1
4	512780.57	1502858.7	Закрепление отсутствует	0.1
5	512769.21	1502848.39	Закрепление отсутствует	0.1
6	512760.82	1502857.52	Закрепление отсутствует	0.1
7	512772.63	1502868.84	Закрепление отсутствует	0.1

	 ДОКУМЕНТ ПОДПИСАН ЭЛЕКТРОННОЙ ПОДПИСЬЮ	
полное наименование должности	инициалы, фамилия	

Сертификат: 64575127400433833109200328139839306360
 Владелец: ФЕДЕРАЛЬНАЯ СЛУЖБА ГОСУДАРСТВЕННОЙ
 РЕГИСТРАЦИИ, КАДАСТРА И КАРТОГРАФИИ
 Действителен: с 17.05.2022 по 10.08.2023

Земельный участок			
вид объекта недвижимости			
Лист № 39 раздела 3.2	Всего листов раздела 3.2: 125	Всего разделов: 8	Всего листов выписки: 477

26.10.2022г.

Кадастровый номер:

66:56:0401001:244

8	512771.23	1502870.32	Закрепление отсутствует	0.1
9	512757.03	1502855.65	Закрепление отсутствует	0.1
10	512750.84	1502848.89	Закрепление отсутствует	0.1
11	512745.24	1502843.23	Закрепление отсутствует	0.1
12	512744.8	1502843.69	Закрепление отсутствует	0.1
13	512739.82	1502838.94	Закрепление отсутствует	0.1
14	512740.4	1502838.33	Закрепление отсутствует	0.1
15	512736.87	1502834.75	Закрепление отсутствует	0.1
16	512728.72	1502843.04	Закрепление отсутствует	0.1
17	512734.45	1502848.64	Закрепление отсутствует	0.1
18	512735.94	1502847.08	Закрепление отсутствует	0.1
19	512740.4	1502851.39	Закрепление отсутствует	0.1
20	512738.87	1502852.96	Закрепление отсутствует	0.1
21	512739.93	1502854	Закрепление отсутствует	0.1
22	512747.95	1502862.93	Закрепление отсутствует	0.1
23	512755.6	1502872.82	Закрепление отсутствует	0.1
24	512759.46	1502877.98	Закрепление отсутствует	0.1
25	512762.76	1502883.02	Закрепление отсутствует	0.1
26	512738.61	1502859.96	Закрепление отсутствует	0.1
27	512696.64	1502819.96	Закрепление отсутствует	0.1
28	512659.83	1502784.63	Закрепление отсутствует	0.1
29	512654.58	1502779.03	Закрепление отсутствует	0.1
30	512649.5	1502773.22	Закрепление отсутствует	0.1
31	512634.56	1502758.89	Закрепление отсутствует	0.1
32	512636.18	1502757.25	Закрепление отсутствует	0.1
33	512625.97	1502744.43	Закрепление отсутствует	0.1
34	512609.85	1502724.34	Закрепление отсутствует	0.1
35	512581.2	1502685.54	Закрепление отсутствует	0.1
36	512577.92	1502681.02	Закрепление отсутствует	0.1
37	512503.81	1502610.44	Закрепление отсутствует	0.1
38	512500.26	1502614.31	Закрепление отсутствует	0.1


	 ДОКУМЕНТ ПОДПИСАН ЭЛЕКТРОННОЙ ПОДПИСЬЮ	
полное наименование должности	Сертификат: 64575127400433833109200328139839306360 Владелец: ФЕДЕРАЛЬНАЯ СЛУЖБА ГОСУДАРСТВЕННОЙ РЕГИСТРАЦИИ, КАДАСТРА И КАРТОГРАФИИ Действителен: с 17.05.2022 по 10.08.2023	инициалы, фамилия

Земельный участок			
вид объекта недвижимости			
Лист № 40 раздела 3.2	Всего листов раздела 3.2: 125	Всего разделов: 8	Всего листов выписки: 477


26.10.2022г.

Кадастровый номер: 66:56:0401001:244

39	512500.64	1502614.82	Закрепление отсутствует	0.1
40	512500.09	1502615.38	Закрепление отсутствует	0.1
41	512503.69	1502619.2	Закрепление отсутствует	0.1
42	512501.03	1502621.86	Закрепление отсутствует	0.1
43	512543.32	1502662.47	Закрепление отсутствует	0.1
44	512537.85	1502668.57	Закрепление отсутствует	0.1
45	512486.29	1502619.8	Закрепление отсутствует	0.1
46	512470.54	1502604.06	Закрепление отсутствует	0.1
47	512479.48	1502607.9	Закрепление отсутствует	0.1
48	512486.93	1502608.46	Закрепление отсутствует	0.1
49	512496.41	1502598.31	Закрепление отсутствует	0.1
50	512494.39	1502587.9	Закрепление отсутствует	0.1
51	512487.17	1502576.47	Закрепление отсутствует	0.1
52	512485.49	1502574.95	Закрепление отсутствует	0.1
53	512474.15	1502578.48	Закрепление отсутствует	0.1
54	512465.6	1502587.52	Закрепление отсутствует	0.1
55	512463	1502596.82	Закрепление отсутствует	0.1
56	512413.41	1502549.92	Закрепление отсутствует	0.1
57	512376.11	1502514.13	Закрепление отсутствует	0.1
58	512333.73	1502473.72	Закрепление отсутствует	0.1
59	512293.78	1502435.98	Закрепление отсутствует	0.1
60	512247.52	1502391.6	Закрепление отсутствует	0.1
61	512210.64	1502356.46	Закрепление отсутствует	0.1
62	512171.39	1502319.12	Закрепление отсутствует	0.1
63	512118.64	1502269.33	Закрепление отсутствует	0.1
64	512079.45	1502232.16	Закрепление отсутствует	0.1
65	512036.36	1502191.08	Закрепление отсутствует	0.1
66	512014.72	1502167.74	Закрепление отсутствует	0.1
67	512001.39	1502149.96	Закрепление отсутствует	0.1
68	511991.31	1502130.92	Закрепление отсутствует	0.1
69	511980.83	1502136.64	Закрепление отсутствует	0.1

полное наименование должности	 ДОКУМЕНТ ПОДПИСАН ЭЛЕКТРОННОЙ ПОДПИСЬЮ	инициалы, фамилия
	Сертификат: 64575127400433833109200328139839306360 Владелец: ФЕДЕРАЛЬНАЯ СЛУЖБА ГОСУДАРСТВЕННОЙ РЕГИСТРАЦИИ, КАДАСТРА И КАРТОГРАФИИ Действителен: с 17.05.2022 по 10.08.2023	

Земельный участок				
вид объекта недвижимости				
Лист № 41 раздела 3.2		Всего листов раздела 3.2: 125		Всего разделов: 8
Всего листов выписки: 477				
26.10.2022г.				
Кадастровый номер:		66:56:0401001:244		
70	511993.24	1502157.67	Закрепление отсутствует	0.1
71	512003.96	1502173.26	Закрепление отсутствует	0.1
72	512010.86	1502181.29	Закрепление отсутствует	0.1
73	512005.74	1502186.61	Закрепление отсутствует	0.1
74	512011.97	1502192.64	Закрепление отсутствует	0.1
75	512019.43	1502199.42	Закрепление отсутствует	0.1
76	512023.49	1502202.61	Закрепление отсутствует	0.1
77	512031.28	1502208.79	Закрепление отсутствует	0.1
78	512039.28	1502215.16	Закрепление отсутствует	0.1
79	512054.88	1502227.04	Закрепление отсутствует	0.1
80	512069.81	1502239.47	Закрепление отсутствует	0.1
81	512073.17	1502242.74	Закрепление отсутствует	0.1
82	512093.91	1502262.14	Закрепление отсутствует	0.1
83	512123.57	1502290.42	Закрепление отсутствует	0.1
84	512142.84	1502308.92	Закрепление отсутствует	0.1
85	512159.9	1502324.4	Закрепление отсутствует	0.1
86	512181.92	1502345.16	Закрепление отсутствует	0.1
87	512218.4	1502380.22	Закрепление отсутствует	0.1
88	512247.96	1502408.65	Закрепление отсутствует	0.1
89	512267.19	1502426.66	Закрепление отсутствует	0.1
90	512305.83	1502463.49	Закрепление отсутствует	0.1
91	512326.2	1502482.99	Закрепление отсутствует	0.1
92	512367.25	1502522.14	Закрепление отсутствует	0.1
93	512404.5	1502557.93	Закрепление отсутствует	0.1
94	512445.55	1502596.62	Закрепление отсутствует	0.1
95	512480.5	1502629.88	Закрепление отсутствует	0.1
96	512499.18	1502647.79	Закрепление отсутствует	0.1
97	512509.3	1502657.13	Закрепление отсутствует	0.1
98	512555.99	1502702.27	Закрепление отсутствует	0.1
99	512569.82	1502715.32	Закрепление отсутствует	0.1
100	512618.59	1502761.83	Закрепление отсутствует	0.1

полное наименование должности		инициалы, фамилия
-------------------------------	-------------------------------------------------------------------------------------	-------------------




ДОКУМЕНТ ПОДПИСАН

ЭЛЕКТРОННОЙ ПОДПИСЬЮ

Сертификат: 64575127400433833109200328139839306360
 Владелец: ФЕДЕРАЛЬНАЯ СЛУЖБА ГОСУДАРСТВЕННОЙ
 РЕГИСТРАЦИИ, КАДАСТРА И КАРТОГРАФИИ
 Действителен: с 17.05.2022 по 10.08.2023

Земельный участок					
вид объекта недвижимости					
Лист № 42 раздела 3.2		Всего листов раздела 3.2: 125		Всего разделов: 8	Всего листов выписки: 477
26.10.2022г.					
Кадастровый номер:		66:56:0401001:244			
101	512661.38	1502802.61	Закрепление отсутствует	0.1	
102	512713.17	1502851.83	Закрепление отсутствует	0.1	
103	512753.42	1502890.18	Закрепление отсутствует	0.1	
104	512782.53	1502917.89	Закрепление отсутствует	0.1	
105	512790.11	1502925	Закрепление отсутствует	0.1	
106	512813.79	1502947.71	Закрепление отсутствует	0.1	
107	512828.72	1502962.11	Закрепление отсутствует	0.1	
108	512857.44	1502989.42	Закрепление отсутствует	0.1	
109	512900.88	1503030.52	Закрепление отсутствует	0.1	
110	512938.43	1503066.67	Закрепление отсутствует	0.1	
111	512930.45	1503062.49	Закрепление отсутствует	0.1	
112	512915.04	1503057.73	Закрепление отсутствует	0.1	
113	512903.61	1503054.39	Закрепление отсутствует	0.1	
114	512883.76	1503050.96	Закрепление отсутствует	0.1	
115	512858.43	1503045.21	Закрепление отсутствует	0.1	
116	512855.6	1503045.02	Закрепление отсутствует	0.1	
117	512852.68	1503044.17	Закрепление отсутствует	0.1	
118	512841.25	1503040.17	Закрепление отсутствует	0.1	
119	512827.27	1503035.28	Закрепление отсутствует	0.1	
120	512816.84	1503030.34	Закрепление отсутствует	0.1	
121	512795.01	1503015.42	Закрепление отсутствует	0.1	
122	512784.2	1503006.07	Закрепление отсутствует	0.1	
123	512752.16	1502975.46	Закрепление отсутствует	0.1	
124	512678.42	1502904.92	Закрепление отсутствует	0.1	
125	512600.75	1502986.21	Закрепление отсутствует	0.1	
126	512635.11	1503017.06	Закрепление отсутствует	0.1	
127	512681.27	1503059.67	Закрепление отсутствует	0.1	
128	512707.03	1503085.07	Закрепление отсутствует	0.1	
129	512732.1	1503108.78	Закрепление отсутствует	0.1	
130	512814.59	1503187.47	Закрепление отсутствует	0.1	
131	512872.11	1503242.43	Закрепление отсутствует	0.1	

полное наименование должности	 ДОКУМЕНТ ПОДПИСАН ЭЛЕКТРОННОЙ ПОДПИСЬЮ	инициалы, фамилия
-------------------------------	----------------------------------------------------------------------------------------------------------------------------------	-------------------

Сертификат: 64575127400433833109200328139839306360
 Владелец: ФЕДЕРАЛЬНАЯ СЛУЖБА ГОСУДАРСТВЕННОЙ
 РЕГИСТРАЦИИ, КАДАСТРА И КАРТОГРАФИИ
 Действителен: с 17.05.2022 по 10.08.2023


Земельный участок
вид объекта недвижимости

Лист № 43 раздела 3.2	Всего листов раздела 3.2: 125	Всего разделов: 8	Всего листов выписки: 477
-----------------------	-------------------------------	-------------------	---------------------------

26.10.2022г.

Кадастровый номер: 66:56:0401001:244

132	512862.55	1503238.61	Закрепление отсутствует	0.1
133	512812.8	1503218.76	Закрепление отсутствует	0.1
134	512807.19	1503215.94	Закрепление отсутствует	0.1
135	512802.57	1503213.01	Закрепление отсутствует	0.1
136	512797.94	1503209.75	Закрепление отсутствует	0.1
137	512793.31	1503206.07	Закрепление отсутствует	0.1
138	512783.16	1503197.18	Закрепление отсутствует	0.1
139	512761.97	1503179.21	Закрепление отсутствует	0.1
140	512755.48	1503174.47	Закрепление отсутствует	0.1
141	512746.11	1503168.28	Закрепление отсутствует	0.1
142	512740.35	1503165.21	Закрепление отсутствует	0.1
143	512714.98	1503151.43	Закрепление отсутствует	0.1
144	512705.44	1503146.08	Закрепление отсутствует	0.1
145	512636.21	1503081.21	Закрепление отсутствует	0.1
146	512628.1	1503089.64	Закрепление отсутствует	0.1
147	512658.61	1503118.25	Закрепление отсутствует	0.1
148	512661.31	1503121.09	Закрепление отсутствует	0.1
149	512620.63	1503099.16	Закрепление отсутствует	0.1
150	512593.06	1503082.73	Закрепление отсутствует	0.1
151	512584.95	1503076.6	Закрепление отсутствует	0.1
152	512573.22	1503065.23	Закрепление отсутствует	0.1
153	512549.38	1503040.08	Закрепление отсутствует	0.1
154	512535.21	1503054.61	Закрепление отсутствует	0.1
155	512562.42	1503079.76	Закрепление отсутствует	0.1
156	512565.71	1503081.99	Закрепление отсутствует	0.1
157	512574.82	1503088.52	Закрепление отсутствует	0.1
158	512580.21	1503091.8	Закрепление отсутствует	0.1
159	512585.95	1503095.06	Закрепление отсутствует	0.1
160	512612.04	1503107.81	Закрепление отсутствует	0.1
161	512657.99	1503132.88	Закрепление отсутствует	0.1
162	512665.55	1503137.76	Закрепление отсутствует	0.1

полное наименование должности	 ДОКУМЕНТ ПОДПИСАН ЭЛЕКТРОННОЙ ПОДПИСЬЮ	инициалы, фамилия
-------------------------------	----------------------------------------------------------------------------------------------------------------------------------	-------------------


Сертификат: 64575127400433833109200328139839306360
 Владелец: ФЕДЕРАЛЬНАЯ СЛУЖБА ГОСУДАРСТВЕННОЙ
 РЕГИСТРАЦИИ, КАДАСТРА И КАРТОГРАФИИ
 Действителен: с 17.05.2022 по 10.08.2023

Земельный участок			
вид объекта недвижимости			
Лист № 44 раздела 3.2	Всего листов раздела 3.2: 125	Всего разделов: 8	Всего листов выписки: 477

26.10.2022г.

Кадастровый номер: 66:56:0401001:244

163	512673.4	1503143.63	Закрепление отсутствует	0.1
164	512675.03	1503141.95	Закрепление отсутствует	0.1
165	512714.01	1503178.97	Закрепление отсутствует	0.1
166	512722.14	1503170.44	Закрепление отсутствует	0.1
167	512730.75	1503177.24	Закрепление отсутствует	0.1
168	512735.39	1503181.5	Закрепление отсутствует	0.1
169	512752.97	1503198.08	Закрепление отсутствует	0.1
170	512770.61	1503214.77	Закрепление отсутствует	0.1
171	512793.62	1503237.2	Закрепление отсутствует	0.1
172	512872.63	1503312.79	Закрепление отсутствует	0.1
173	512879.76	1503305.04	Закрепление отсутствует	0.1
174	512793.19	1503220.5	Закрепление отсутствует	0.1
175	512796.43	1503222.83	Закрепление отсутствует	0.1
176	512801.97	1503226.08	Закрепление отсутствует	0.1
177	512808.1	1503229.19	Закрепление отсутствует	0.1
178	512819.36	1503234.04	Закрепление отсутствует	0.1
179	512846.53	1503244.69	Закрепление отсутствует	0.1
180	512863.62	1503251.56	Закрепление отсутствует	0.1
181	512868.89	1503253.74	Закрепление отсутствует	0.1
182	512873.98	1503256.5	Закрепление отсутствует	0.1
183	512884.07	1503262.02	Закрепление отсутствует	0.1
184	512893.84	1503268.28	Закрепление отсутствует	0.1
185	512903.04	1503275.17	Закрепление отсутствует	0.1
186	512922.23	1503290.62	Закрепление отсутствует	0.1
187	512930.9	1503298.15	Закрепление отсутствует	0.1
188	512927.48	1503301.73	Закрепление отсутствует	0.1
189	512975.07	1503347.2	Закрепление отсутствует	0.1
190	513005.26	1503375.99	Закрепление отсутствует	0.1
191	513009.28	1503372.85	Закрепление отсутствует	0.1
192	513023.81	1503386.83	Закрепление отсутствует	0.1
193	513021.71	1503391.68	Закрепление отсутствует	0.1

	 ДОКУМЕНТ ПОДПИСАН ЭЛЕКТРОННОЙ ПОДПИСЬЮ	
полное наименование должности	инициалы, фамилия	

Сертификат: 64575127400433833109200328139839306360
 Владелец: ФЕДЕРАЛЬНАЯ СЛУЖБА ГОСУДАРСТВЕННОЙ
 РЕГИСТРАЦИИ, КАДАСТРА И КАРТОГРАФИИ
 Действителен: с 17.05.2022 по 10.08.2023

Земельный участок

вид объекта недвижимости

Лист № 45 раздела 3.2

Всего листов раздела 3.2: 125

Всего разделов: 8


Всего листов выписки: 477

26.10.2022г.


Кадастровый номер:

66:56:0401001:244

194	513036.92	1503406.18	Закрепление отсутствует	0.1
195	513085.92	1503452.88	Закрепление отсутствует	0.1
196	513110.75	1503473.31	Закрепление отсутствует	0.1
197	513130.11	1503488.29	Закрепление отсутствует	0.1
198	513135.59	1503492.36	Закрепление отсутствует	0.1
199	513146.63	1503500.76	Закрепление отсутствует	0.1
200	513148.11	1503499.26	Закрепление отсутствует	0.1
201	513159.88	1503508.11	Закрепление отсутствует	0.1
202	513180.31	1503528.21	Закрепление отсутствует	0.1
203	513236.26	1503581.44	Закрепление отсутствует	0.1
204	513261.21	1503604.94	Закрепление отсутствует	0.1
205	513266.45	1503609.93	Закрепление отсутствует	0.1
206	513267.96	1503608.35	Закрепление отсутствует	0.1
207	513302.78	1503641.57	Закрепление отсутствует	0.1
208	513317.43	1503650.56	Закрепление отсутствует	0.1
209	513321.49	1503652.69	Закрепление отсутствует	0.1
210	513330.12	1503655.97	Закрепление отсутствует	0.1
211	513344.8	1503659.88	Закрепление отсутствует	0.1
212	513360.38	1503662.61	Закрепление отсутствует	0.1
213	513339.49	1503661.35	Закрепление отсутствует	0.1
214	513316.89	1503660.4	Закрепление отсутствует	0.1
215	513316.58	1503660.71	Закрепление отсутствует	0.1
216	513311.65	1503660.56	Закрепление отсутствует	0.1
217	513311.54	1503662.97	Закрепление отсутствует	0.1
218	513304.14	1503662.64	Закрепление отсутствует	0.1
219	513304.25	1503659.82	Закрепление отсутствует	0.1
220	513297.1	1503659.48	Закрепление отсутствует	0.1
221	513295.78	1503659.38	Закрепление отсутствует	0.1
222	513294.85	1503660.32	Закрепление отсутствует	0.1
223	513293.71	1503659.22	Закрепление отсутствует	0.1
224	513291.56	1503659.06	Закрепление отсутствует	0.1

полное наименование должности		инициалы, фамилия
	ДОКУМЕНТ ПОДПИСАН ЭЛЕКТРОННОЙ ПОДПИСЬЮ Сертификат: 64575127400433833109200328139839306360 Владелец: ФЕДЕРАЛЬНАЯ СЛУЖБА ГОСУДАРСТВЕННОЙ РЕГИСТРАЦИИ, КАДАСТРА И КАРТОГРАФИИ Действителен: с 17.05.2022 по 10.08.2023	


Земельный участок				
вид объекта недвижимости				
Лист № 46 раздела 3.2		Всего листов раздела 3.2: 125		Всего разделов: 8
Всего листов выписки: 477				
26.10.2022г.				
Кадастровый номер:		66:56:0401001:244		
225	513285.7	1503658.28	Закрепление отсутствует	0.1
226	513279.76	1503657.16	Закрепление отсутствует	0.1
227	513264.36	1503653.25	Закрепление отсутствует	0.1
228	513259.3	1503651.57	Закрепление отсутствует	0.1
229	513253.27	1503649.29	Закрепление отсутствует	0.1
230	513247.8	1503646.94	Закрепление отсутствует	0.1
231	513241.71	1503643.61	Закрепление отсутствует	0.1
232	513233.18	1503638.45	Закрепление отсутствует	0.1
233	513228.28	1503635	Закрепление отсутствует	0.1
234	513223.65	1503631.43	Закрепление отсутствует	0.1
235	513216.41	1503625.24	Закрепление отсутствует	0.1
236	513210.84	1503619.97	Закрепление отсутствует	0.1
237	513191.59	1503601.22	Закрепление отсутствует	0.1
238	513121.96	1503534.21	Закрепление отсутствует	0.1
239	513101.07	1503514.45	Закрепление отсутствует	0.1
240	513065.05	1503480.34	Закрепление отсутствует	0.1
241	513045.85	1503462.32	Закрепление отсутствует	0.1
242	513038.17	1503470.61	Закрепление отсутствует	0.1
243	513076.93	1503507.34	Закрепление отсутствует	0.1
244	513110.08	1503539.13	Закрепление отсутствует	0.1
245	513117.01	1503545.79	Закрепление отсутствует	0.1
246	513108.62	1503554.69	Закрепление отсутствует	0.1
247	513186.7	1503629.55	Закрепление отсутствует	0.1
248	513178.66	1503638.02	Закрепление отсутствует	0.1
249	513184.72	1503643.83	Закрепление отсутствует	0.1
250	513200.35	1503659	Закрепление отсутствует	0.1
251	513204.08	1503662.14	Закрепление отсутствует	0.1
252	513211.84	1503668.32	Закрепление отсутствует	0.1
253	513220.34	1503673.84	Закрепление отсутствует	0.1
254	513226.03	1503677.06	Закрепление отсутствует	0.1
255	513235.67	1503681.56	Закрепление отсутствует	0.1

полное наименование должности	 ДОКУМЕНТ ПОДПИСАН ЭЛЕКТРОННОЙ ПОДПИСЬЮ Сертификат: 64575127400433833109200328139839306360 Владелец: ФЕДЕРАЛЬНАЯ СЛУЖБА ГОСУДАРСТВЕННОЙ РЕГИСТРАЦИИ, КАДАСТРА И КАРТОГРАФИИ Действителен: с 17.05.2022 по 10.08.2023	инициалы, фамилия

Земельный участок				
вид объекта недвижимости				
Лист № 47 раздела 3.2		Всего листов раздела 3.2: 125		Всего разделов: 8
Всего листов выписки: 477				
26.10.2022г.				
Кадастровый номер:		66:56:0401001:244		
256	513241.45	1503683.91	Закрепление отсутствует	0.1
257	513247.44	1503685.97	Закрепление отсутствует	0.1
258	513256.41	1503688.75	Закрепление отсутствует	0.1
259	513263.2	1503690.27	Закрепление отсутствует	0.1
260	513271.29	1503691.62	Закрепление отсутствует	0.1
261	513287.79	1503693.34	Закрепление отсутствует	0.1
262	513301.53	1503693.21	Закрепление отсутствует	0.1
263	513313.07	1503692.7	Закрепление отсутствует	0.1
264	513320.24	1503692.03	Закрепление отсутствует	0.1
265	513331.49	1503690.47	Закрепление отсутствует	0.1
266	513335.41	1503689.88	Закрепление отсутствует	0.1
267	513355.52	1503685.74	Закрепление отсутствует	0.1
268	513371.23	1503682.91	Закрепление отсутствует	0.1
269	513384.82	1503680.61	Закрепление отсутствует	0.1
270	513390.8	1503679.86	Закрепление отсутствует	0.1
271	513426.79	1503677.99	Закрепление отсутствует	0.1
272	513433.07	1503677.93	Закрепление отсутствует	0.1
273	513463.65	1503679.72	Закрепление отсутствует	0.1
274	513469.3	1503680.29	Закрепление отсутствует	0.1
275	513501.12	1503685.68	Закрепление отсутствует	0.1
276	513507.73	1503687.45	Закрепление отсутствует	0.1
277	513530.97	1503694.04	Закрепление отсутствует	0.1
278	513563.41	1503703.8	Закрепление отсутствует	0.1
279	513578.26	1503708.9	Закрепление отсутствует	0.1
280	513593.26	1503715.78	Закрепление отсутствует	0.1
281	513598.75	1503718.46	Закрепление отсутствует	0.1
282	513607.87	1503723.7	Закрепление отсутствует	0.1
283	513617.82	1503730.1	Закрепление отсутствует	0.1
284	513635.1	1503743.15	Закрепление отсутствует	0.1
285	513641.68	1503748.27	Закрепление отсутствует	0.1
286	513684.21	1503780.38	Закрепление отсутствует	0.1

полное наименование должности	 ДОКУМЕНТ ПОДПИСАН ЭЛЕКТРОННОЙ ПОДПИСЬЮ Сертификат: 64575127400433833109200328139839306360 Владелец: ФЕДЕРАЛЬНАЯ СЛУЖБА ГОСУДАРСТВЕННОЙ РЕГИСТРАЦИИ, КАДАСТРА И КАРТОГРАФИИ Действителен: с 17.05.2022 по 10.08.2023	инициалы, фамилия

Земельный участок				
вид объекта недвижимости				
Лист № 48 раздела 3.2		Всего листов раздела 3.2: 125		Всего разделов: 8
Всего листов выписки: 477				
26.10.2022г.				
Кадастровый номер:		66:56:0401001:244		
287	513705.59	1503797.19	Закрепление отсутствует	0.1
288	513740.76	1503830.84	Закрепление отсутствует	0.1
289	513762.94	1503852	Закрепление отсутствует	0.1
290	513774.39	1503863.25	Закрепление отсутствует	0.1
291	513784.25	1503872.92	Закрепление отсутствует	0.1
292	513787.35	1503876.32	Закрепление отсутствует	0.1
293	513790.29	1503879.71	Закрепление отсутствует	0.1
294	513796.67	1503887.35	Закрепление отсутствует	0.1
295	513810.9	1503904.71	Закрепление отсутствует	0.1
296	513823.69	1503920.75	Закрепление отсутствует	0.1
297	513833.43	1503933.14	Закрепление отсутствует	0.1
298	513807	1503913.2	Закрепление отсутствует	0.1
299	513793.46	1503902.7	Закрепление отсутствует	0.1
300	513777.08	1503889.78	Закрепление отсутствует	0.1
301	513767.93	1503882.84	Закрепление отсутствует	0.1
302	513759.35	1503876.44	Закрепление отсутствует	0.1
303	513743.57	1503863.17	Закрепление отсутствует	0.1
304	513720.9	1503843.1	Закрепление отсутствует	0.1
305	513711.69	1503835.18	Закрепление отсутствует	0.1
306	513701.94	1503827.47	Закрепление отсутствует	0.1
307	513696.89	1503823.73	Закрепление отсутствует	0.1
308	513691.22	1503820	Закрепление отсутствует	0.1
309	513685.37	1503816.38	Закрепление отсутствует	0.1
310	513679.69	1503813.2	Закрепление отсутствует	0.1
311	513674.14	1503810.44	Закрепление отсутствует	0.1
312	513668.05	1503807.75	Закрепление отсутствует	0.1
313	513661.86	1503805.15	Закрепление отсутствует	0.1
314	513653.64	1503802.49	Закрепление отсутствует	0.1
315	513643.43	1503799.79	Закрепление отсутствует	0.1
316	513626.66	1503797.19	Закрепление отсутствует	0.1
317	513620.21	1503796.67	Закрепление отсутствует	0.1

полное наименование должности	 ДОКУМЕНТ ПОДПИСАН ЭЛЕКТРОННОЙ ПОДПИСЬЮ	инициалы, фамилия
-------------------------------	-------------------------------------------------------------------------------------------------------------------------------	-------------------

Сертификат: 64575127400433833109200328139839306360
 Владелец: ФЕДЕРАЛЬНАЯ СЛУЖБА ГОСУДАРСТВЕННОЙ
 РЕГИСТРАЦИИ, КАДАСТРА И КАРТОГРАФИИ
 Действителен: с 17.05.2022 по 10.08.2023


Земельный участок
вид объекта недвижимости

Лист № 49 раздела 3.2	Всего листов раздела 3.2: 125	Всего разделов: 8	Всего листов выписки: 477
-----------------------	-------------------------------	-------------------	---------------------------

26.10.2022г.


Кадастровый номер: 66:56:0401001:244

318	513608.05	1503796.36	Закрепление отсутствует	0.1
319	513578.8	1503797.49	Закрепление отсутствует	0.1
320	513578.96	1503808.98	Закрепление отсутствует	0.1
321	513598.03	1503808.37	Закрепление отсутствует	0.1
322	513611.32	1503807.88	Закрепление отсутствует	0.1
323	513619.35	1503808.3	Закрепление отсутствует	0.1
324	513625.26	1503808.74	Закрепление отсутствует	0.1
325	513641.72	1503811.46	Закрепление отсутствует	0.1
326	513652.38	1503814.35	Закрепление отсутствует	0.1
327	513663.54	1503818.39	Закрепление отсутствует	0.1
328	513674.13	1503823.28	Закрепление отсутствует	0.1
329	513683.49	1503828.9	Закрепление отсутствует	0.1
330	513680.93	1503828.03	Закрепление отсутствует	0.1
331	513670.88	1503825.54	Закрепление отсутствует	0.1
332	513664.64	1503824.46	Закрепление отсутствует	0.1
333	513658.05	1503823.63	Закрепление отсутствует	0.1
334	513645.65	1503823.18	Закрепление отсутствует	0.1
335	513632.87	1503823.85	Закрепление отсутствует	0.1
336	513614.49	1503825.92	Закрепление отсутствует	0.1
337	513608.64	1503826.49	Закрепление отсутствует	0.1
338	513602.51	1503827.42	Закрепление отсутствует	0.1
339	513595.04	1503827.89	Закрепление отсутствует	0.1
340	513579.41	1503827.85	Закрепление отсутствует	0.1
341	513579.59	1503839.43	Закрепление отсутствует	0.1
342	513597.16	1503839.44	Закрепление отсутствует	0.1
343	513603.79	1503839.03	Закрепление отсутствует	0.1
344	513613.25	1503837.77	Закрепление отсутствует	0.1
345	513621.86	1503836.9	Закрепление отсутствует	0.1
346	513639.76	1503835.19	Закрепление отсутствует	0.1
347	513645.32	1503834.98	Закрепление отсутствует	0.1
348	513651.43	1503835.1	Закрепление отсутствует	0.1

полное наименование должности	 ДОКУМЕНТ ПОДПИСАН ЭЛЕКТРОННОЙ ПОДПИСЬЮ	инициалы, фамилия
-------------------------------	----------------------------------------------------------------------------------------------------------------------------------	-------------------

Сертификат: 64575127400433833109200328139839306360
 Владелец: ФЕДЕРАЛЬНАЯ СЛУЖБА ГОСУДАРСТВЕННОЙ
 РЕГИСТРАЦИИ, КАДАСТРА И КАРТОГРАФИИ
 Действителен: с 17.05.2022 по 10.08.2023

Земельный участок				
вид объекта недвижимости				
Лист № 50 раздела 3.2		Всего листов раздела 3.2: 125		Всего разделов: 8
Всего листов выписки: 477				
26.10.2022г.				
Кадастровый номер:		66:56:0401001:244		
349	513657.24	1503835.52	Закрепление отсутствует	0.1
350	513663.04	1503836.08	Закрепление отсутствует	0.1
351	513668.2	1503837.01	Закрепление отсутствует	0.1
352	513673.74	1503838.38	Закрепление отсутствует	0.1
353	513679.18	1503839.81	Закрепление отсутствует	0.1
354	513684.67	1503841.64	Закрепление отсутствует	0.1
355	513690.13	1503843.63	Закрепление отсутствует	0.1
356	513701.44	1503848.84	Закрепление отсутствует	0.1
357	513710.52	1503854.25	Закрепление отсутствует	0.1
358	513724.82	1503864.67	Закрепление отсутствует	0.1
359	513743.06	1503878.24	Закрепление отсутствует	0.1
360	513753.04	1503886.59	Закрепление отсутствует	0.1
361	513786.63	1503912.24	Закрепление отсутствует	0.1
362	513794.38	1503918.31	Закрепление отсутствует	0.1
363	513781.88	1503913.87	Закрепление отсутствует	0.1
364	513764.69	1503908.21	Закрепление отсутствует	0.1
365	513741.86	1503900.58	Закрепление отсутствует	0.1
366	513732.22	1503897.03	Закрепление отсутствует	0.1
367	513713.97	1503891.24	Закрепление отсутствует	0.1
368	513698.67	1503888.01	Закрепление отсутствует	0.1
369	513692.15	1503887.12	Закрепление отсутствует	0.1
370	513685.72	1503886.27	Закрепление отсутствует	0.1
371	513673.34	1503885.75	Закрепление отсутствует	0.1
372	513635.61	1503886.25	Закрепление отсутствует	0.1
373	513563.48	1503888.33	Закрепление отсутствует	0.1
374	513451.17	1503890.7	Закрепление отсутствует	0.1
375	513432.98	1503891.21	Закрепление отсутствует	0.1
376	513408.94	1503891.74	Закрепление отсутствует	0.1
377	513382.24	1503892.32	Закрепление отсутствует	0.1
378	513358.05	1503893.1	Закрепление отсутствует	0.1
379	513309.87	1503894.16	Закрепление отсутствует	0.1

полное наименование должности		инициалы, фамилия
	ДОКУМЕНТ ПОДПИСАН ЭЛЕКТРОННОЙ ПОДПИСЬЮ	

Сертификат: 64575127400433833109200328139839306360
 Владелец: ФЕДЕРАЛЬНАЯ СЛУЖБА ГОСУДАРСТВЕННОЙ
 РЕГИСТРАЦИИ, КАДАСТРА И КАРТОГРАФИИ
 Действителен: с 17.05.2022 по 10.08.2023

Земельный участок				
вид объекта недвижимости				
Лист № 51 раздела 3.2		Всего листов раздела 3.2: 125		Всего разделов: 8
Всего листов выписки: 477				
26.10.2022г.				
Кадастровый номер:			66:56:0401001:244	
380	513274.09	1503895.09	Закрепление отсутствует	0.1
381	513256.29	1503895.5	Закрепление отсутствует	0.1
382	513256.53	1503907.12	Закрепление отсутствует	0.1
383	513280.3	1503906.57	Закрепление отсутствует	0.1
384	513303.46	1503906.21	Закрепление отсутствует	0.1
385	513330.31	1503905.39	Закрепление отсутствует	0.1
386	513353.61	1503904.74	Закрепление отсутствует	0.1
387	513370.24	1503904.47	Закрепление отсутствует	0.1
388	513388.76	1503903.89	Закрепление отсутствует	0.1
389	513451.36	1503902.44	Закрепление отсутствует	0.1
390	513505.14	1503901.11	Закрепление отсутствует	0.1
391	513589.41	1503899.41	Закрепление отсутствует	0.1
392	513598.11	1503898.63	Закрепление отсутствует	0.1
393	513647.04	1503898.03	Закрепление отсутствует	0.1
394	513644.39	1503899.19	Закрепление отсутствует	0.1
395	513634.19	1503905.15	Закрепление отсутствует	0.1
396	513624.37	1503911.46	Закрепление отсутствует	0.1
397	513619.44	1503915.94	Закрепление отсутствует	0.1
398	513612.94	1503919.93	Закрепление отсутствует	0.1
399	513606.95	1503923.28	Закрепление отсутствует	0.1
400	513601.06	1503926.52	Закрепление отсутствует	0.1
401	513592.26	1503930.33	Закрепление отсутствует	0.1
402	513584.41	1503933.13	Закрепление отсутствует	0.1
403	513582.35	1503933.76	Закрепление отсутствует	0.1
404	513582.21	1503920.95	Закрепление отсутствует	0.1
405	513547.22	1503922.02	Закрепление отсутствует	0.1
406	513547.2	1503920.51	Закрепление отсутствует	0.1
407	513377.93	1503924.33	Закрепление отсутствует	0.1
408	513378.42	1503948.67	Закрепление отсутствует	0.1
409	513400.5	1503948.61	Закрепление отсутствует	0.1
410	513400.57	1503955.39	Закрепление отсутствует	0.1

полное наименование должности	 ДОКУМЕНТ ПОДПИСАН ЭЛЕКТРОННОЙ ПОДПИСЬЮ Сертификат: 64575127400433833109200328139839306360 Владелец: ФЕДЕРАЛЬНАЯ СЛУЖБА ГОСУДАРСТВЕННОЙ РЕГИСТРАЦИИ, КАДАСТРА И КАРТОГРАФИИ Действителен: с 17.05.2022 по 10.08.2023	инициалы, фамилия


Земельный участок				
вид объекта недвижимости				
Лист № 52 раздела 3.2		Всего листов раздела 3.2: 125		Всего разделов: 8
Всего листов выписки: 477				
26.10.2022г.				
Кадастровый номер:		66:56:0401001:244		
411	513506.34	1503952.96	Закрепление отсутствует	0.1
412	513506.29	1503945.3	Закрепление отсутствует	0.1
413	513529.61	1503944.59	Закрепление отсутствует	0.1
414	513530.02	1503952.57	Закрепление отсутствует	0.1
415	513547.53	1503952.03	Закрепление отсутствует	0.1
416	513582.53	1503950.95	Закрепление отсутствует	0.1
417	513582.48	1503946.07	Закрепление отсутствует	0.1
418	513592.57	1503942.37	Закрепление отсутствует	0.1
419	513602.31	1503938.8	Закрепление отсутствует	0.1
420	513613.39	1503933.07	Закрепление отсутствует	0.1
421	513627.38	1503924.72	Закрепление отсутствует	0.1
422	513631.17	1503920.86	Закрепление отсутствует	0.1
423	513645.31	1503912.07	Закрепление отсутствует	0.1
424	513647.58	1503910.63	Закрепление отсутствует	0.1
425	513654.33	1503907.44	Закрепление отсутствует	0.1
426	513659.09	1503905.7	Закрепление отсутствует	0.1
427	513664.12	1503904.02	Закрепление отсутствует	0.1
428	513669.41	1503902.55	Закрепление отсутствует	0.1
429	513674.1	1503901.51	Закрепление отсутствует	0.1
430	513679.16	1503900.97	Закрепление отсутствует	0.1
431	513685.11	1503900.62	Закрепление отсутствует	0.1
432	513691.05	1503900.56	Закрепление отсутствует	0.1
433	513698.24	1503901.08	Закрепление отсутствует	0.1
434	513703.7	1503901.63	Закрепление отсутствует	0.1
435	513708.34	1503902.27	Закрепление отсутствует	0.1
436	513730.93	1503908.92	Закрепление отсутствует	0.1
437	513735.71	1503910.8	Закрепление отсутствует	0.1
438	513772.67	1503923.11	Закрепление отсутствует	0.1
439	513795.18	1503930.85	Закрепление отсутствует	0.1
440	513806.06	1503934.97	Закрепление отсутствует	0.1
441	513811.53	1503937.56	Закрепление отсутствует	0.1

полное наименование должности	 ДОКУМЕНТ ПОДПИСАН ЭЛЕКТРОННОЙ ПОДПИСЬЮ Сертификат: 64575127400433833109200328139839306360 Владелец: ФЕДЕРАЛЬНАЯ СЛУЖБА ГОСУДАРСТВЕННОЙ РЕГИСТРАЦИИ, КАДАСТРА И КАРТОГРАФИИ Действителен: с 17.05.2022 по 10.08.2023	инициалы, фамилия

Земельный участок					
вид объекта недвижимости					
Лист № 53 раздела 3.2		Всего листов раздела 3.2: 125		Всего разделов: 8	Всего листов выписки: 477
26.10.2022г.					
Кадастровый номер:		66:56:0401001:244			
442	513816.9	1503939.97	Закрепление отсутствует	0.1	
443	513821.93	1503942.57	Закрепление отсутствует	0.1	
444	513831.98	1503948.34	Закрепление отсутствует	0.1	
445	513838.49	1503952.19	Закрепление отсутствует	0.1	
446	513842.46	1503954.6	Закрепление отсутствует	0.1	
447	513855.8	1503964.58	Закрепление отсутствует	0.1	
448	513869.03	1503974.49	Закрепление отсутствует	0.1	
449	513874.76	1503979.55	Закрепление отсутствует	0.1	
450	513882.79	1503987.41	Закрепление отсутствует	0.1	
451	513870.29	1503982.51	Закрепление отсутствует	0.1	
452	513847.1	1503975.75	Закрепление отсутствует	0.1	
453	513830.93	1503973.51	Закрепление отсутствует	0.1	
454	513795.32	1503973.68	Закрепление отсутствует	0.1	
455	513664.22	1503977.65	Закрепление отсутствует	0.1	
456	513533.95	1503980.45	Закрепление отсутствует	0.1	
457	513414.32	1503983.46	Закрепление отсутствует	0.1	
458	513343.95	1503984.77	Закрепление отсутствует	0.1	
459	513304.71	1503985.36	Закрепление отсутствует	0.1	
460	513110.01	1503984.48	Закрепление отсутствует	0.1	
461	513038.53	1503915.05	Закрепление отсутствует	0.1	
462	512806.58	1503693.51	Закрепление отсутствует	0.1	
463	512818.28	1503680.64	Закрепление отсутствует	0.1	
464	512820.49	1503677.41	Закрепление отсутствует	0.1	
465	512816.36	1503670.8	Закрепление отсутствует	0.1	
466	512768.8	1503627.79	Закрепление отсутствует	0.1	
467	512754.26	1503644.21	Закрепление отсутствует	0.1	
468	512632.4	1503527.82	Закрепление отсутствует	0.1	
469	512654.36	1503479.66	Закрепление отсутствует	0.1	
470	512657.22	1503465.81	Закрепление отсутствует	0.1	
471	512632.85	1503443.38	Закрепление отсутствует	0.1	
472	512614.34	1503425.6	Закрепление отсутствует	0.1	

полное наименование должности	 ДОКУМЕНТ ПОДПИСАН ЭЛЕКТРОННОЙ ПОДПИСЬЮ Сертификат: 64575127400433833109200328139839306360 Владелец: ФЕДЕРАЛЬНАЯ СЛУЖБА ГОСУДАРСТВЕННОЙ РЕГИСТРАЦИИ, КАДАСТРА И КАРТОГРАФИИ Действителен: с 17.05.2022 по 10.08.2023	инициалы, фамилия

Земельный участок				
вид объекта недвижимости				
Лист № 54 раздела 3.2		Всего листов раздела 3.2: 125		Всего разделов: 8
Всего листов выписки: 477				
26.10.2022г.				
Кадастровый номер:		66:56:0401001:244		
473	512637.99	1503401.29	Закрепление отсутствует	0.1
474	512622.57	1503385.56	Закрепление отсутствует	0.1
475	512587.48	1503352.36	Закрепление отсутствует	0.1
476	512585.55	1503352.38	Закрепление отсутствует	0.1
477	512532.65	1503302.39	Закрепление отсутствует	0.1
478	512509.8	1503326	Закрепление отсутствует	0.1
479	512506.78	1503331.25	Закрепление отсутствует	0.1
480	512490.7	1503315.9	Закрепление отсутствует	0.1
481	512482.98	1503323.23	Закрепление отсутствует	0.1
482	512464.3	1503367.38	Закрепление отсутствует	0.1
483	512332.31	1503194.99	Закрепление отсутствует	0.1
484	512180	1503102.49	Закрепление отсутствует	0.1
485	512078.1	1503005.06	Закрепление отсутствует	0.1
486	512108.52	1502973.25	Закрепление отсутствует	0.1
487	512083.19	1502949.11	Закрепление отсутствует	0.1
488	512097.95	1502933.57	Закрепление отсутствует	0.1
489	512086.18	1502922.27	Закрепление отсутствует	0.1
490	512071.32	1502937.8	Закрепление отсутствует	0.1
491	511984.03	1502854.61	Закрепление отсутствует	0.1
492	511954.16	1502882.24	Закрепление отсутствует	0.1
493	511615.95	1502557.99	Закрепление отсутствует	0.1
494	511611.72	1502463.5	Закрепление отсутствует	0.1
495	511611.53	1502459.18	Закрепление отсутствует	0.1
496	511620.64	1502448.05	Закрепление отсутствует	0.1
497	511624.22	1502442.67	Закрепление отсутствует	0.1
498	511633.34	1502425.71	Закрепление отсутствует	0.1
499	511654.56	1502386.09	Закрепление отсутствует	0.1
500	511666.96	1502366.45	Закрепление отсутствует	0.1
501	511684.54	1502342.23	Закрепление отсутствует	0.1
502	511707.31	1502312.56	Закрепление отсутствует	0.1
503	511704.87	1502310.46	Закрепление отсутствует	0.1

полное наименование должности	 <p>ДОКУМЕНТ ПОДПИСАН ЭЛЕКТРОННОЙ ПОДПИСЬЮ</p>	инициалы, фамилия
-------------------------------	---------------------------------------------------------------------------------------------------------------------------------------	-------------------

Сертификат: 64575127400433833109200328139839306360
 Владелец: ФЕДЕРАЛЬНАЯ СЛУЖБА ГОСУДАРСТВЕННОЙ
 РЕГИСТРАЦИИ, КАДАСТРА И КАРТОГРАФИИ
 Действителен: с 17.05.2022 по 10.08.2023


Земельный участок			
вид объекта недвижимости			

Лист № 55 раздела 3.2	Всего листов раздела 3.2: 125	Всего разделов: 8	Всего листов выписки: 477
-----------------------	-------------------------------	-------------------	---------------------------

26.10.2022г.

Кадастровый номер: 66:56:0401001:244

504	511712.35	1502301.76	Закрепление отсутствует	0.1
505	511714.34	1502303.4	Закрепление отсутствует	0.1
506	511720.3	1502295.64	Закрепление отсутствует	0.1
507	511734.11	1502276.24	Закрепление отсутствует	0.1
508	511732.92	1502275.21	Закрепление отсутствует	0.1
509	511740.43	1502267.24	Закрепление отсутствует	0.1
510	511739.39	1502266.26	Закрепление отсутствует	0.1
511	511744.98	1502260.53	Закрепление отсутствует	0.1
512	511748.84	1502254.31	Закрепление отсутствует	0.1
513	511754.62	1502242.75	Закрепление отсутствует	0.1
514	511762.88	1502218.78	Закрепление отсутствует	0.1
515	511763.95	1502212.16	Закрепление отсутствует	0.1
516	511764.99	1502205.67	Закрепление отсутствует	0.1
517	511765.43	1502197.32	Закрепление отсутствует	0.1
518	511765.37	1502191.78	Закрепление отсутствует	0.1
519	511762.82	1502167.08	Закрепление отсутствует	0.1
520	511758.79	1502143.02	Закрепление отсутствует	0.1
521	511752.45	1502114.62	Закрепление отсутствует	0.1
522	511745.53	1502081.53	Закрепление отсутствует	0.1
523	511744.06	1502075.03	Закрепление отсутствует	0.1
524	511739.56	1502061.53	Закрепление отсутствует	0.1
525	511738.88	1502058.73	Закрепление отсутствует	0.1
526	511735.86	1502059.18	Закрепление отсутствует	0.1
527	511734.73	1502049.99	Закрепление отсутствует	0.1
528	511732.88	1502041.34	Закрепление отсутствует	0.1
529	511735.05	1502040.92	Закрепление отсутствует	0.1
530	511734.55	1502037.58	Закрепление отсутствует	0.1
531	511733.03	1502023.34	Закрепление отсутствует	0.1
532	511733.16	1502009.68	Закрепление отсутствует	0.1
533	511734.66	1501996.28	Закрепление отсутствует	0.1
534	511737.23	1501982.99	Закрепление отсутствует	0.1

	 ДОКУМЕНТ ПОДПИСАН ЭЛЕКТРОННОЙ ПОДПИСЬЮ	
полное наименование должности	инициалы, фамилия	

Сертификат: 64575127400433833109200328139839306360
 Владелец: ФЕДЕРАЛЬНАЯ СЛУЖБА ГОСУДАРСТВЕННОЙ
 РЕГИСТРАЦИИ, КАДАСТРА И КАРТОГРАФИИ
 Действителен: с 17.05.2022 по 10.08.2023

Земельный участок				
вид объекта недвижимости				
Лист № 56 раздела 3.2		Всего листов раздела 3.2: 125		Всего разделов: 8
Всего листов выписки: 477				
26.10.2022г.				
Кадастровый номер:		66:56:0401001:244		
535	511738.98	1501976.89	Закрепление отсутствует	0.1
536	511743.02	1501964.36	Закрепление отсутствует	0.1
537	511759.86	1501920.01	Закрепление отсутствует	0.1
538	511761.75	1501913.01	Закрепление отсутствует	0.1
539	511763.3	1501906.46	Закрепление отсутствует	0.1
540	511764.41	1501899.1	Закрепление отсутствует	0.1
541	511765.12	1501891.41	Закрепление отсутствует	0.1
542	511765.19	1501884.41	Закрепление отсутствует	0.1
543	511764.64	1501877.92	Закрепление отсутствует	0.1
544	511760.66	1501848.27	Закрепление отсутствует	0.1
545	511756.76	1501813.48	Закрепление отсутствует	0.1
546	511752.49	1501782.36	Закрепление отсутствует	0.1
547	511746.6	1501746.81	Закрепление отсутствует	0.1
548	511743.35	1501742.27	Закрепление отсутствует	0.1
549	511742.45	1501738.67	Закрепление отсутствует	0.1
550	511744.22	1501732.4	Закрепление отсутствует	0.1
551	511750.72	1501751.68	Закрепление отсутствует	0.1
552	511755.04	1501766.31	Закрепление отсутствует	0.1
553	511761.37	1501775.2	Закрепление отсутствует	0.1
554	511762.53	1501780.56	Закрепление отсутствует	0.1
555	511762.73	1501788.78	Закрепление отсутствует	0.1
556	511762.29	1501793.2	Закрепление отсутствует	0.1
557	511764.57	1501813.6	Закрепление отсутствует	0.1
558	511765.7	1501822.82	Закрепление отсутствует	0.1
559	511768.05	1501833.52	Закрепление отсутствует	0.1
560	511771.57	1501844.56	Закрепление отсутствует	0.1
561	511774.8	1501851.92	Закрепление отсутствует	0.1
562	511776.71	1501855.5	Закрепление отсутствует	0.1
563	511784.43	1501869.79	Закрепление отсутствует	0.1
564	511798.51	1501893.26	Закрепление отсутствует	0.1
565	511802.59	1501900.04	Закрепление отсутствует	0.1

полное наименование должности	 ДОКУМЕНТ ПОДПИСАН ЭЛЕКТРОННОЙ ПОДПИСЬЮ Сертификат: 64575127400433833109200328139839306360 Владелец: ФЕДЕРАЛЬНАЯ СЛУЖБА ГОСУДАРСТВЕННОЙ РЕГИСТРАЦИИ, КАДАСТРА И КАРТОГРАФИИ Действителен: с 17.05.2022 по 10.08.2023	инициалы, фамилия

Земельный участок				
вид объекта недвижимости				
Лист № 57 раздела 3.2		Всего листов раздела 3.2: 125		Всего разделов: 8
Всего листов выписки: 477				
26.10.2022г.				
Кадастровый номер:		66:56:0401001:244		
566	511804.81	1501904.45	Закрепление отсутствует	0.1
567	511806.6	1501908.65	Закрепление отсутствует	0.1
568	511808.59	1501914.74	Закрепление отсутствует	0.1
569	511809.92	1501919.86	Закрепление отсутствует	0.1
570	511812.25	1501929.83	Закрепление отсутствует	0.1
571	511813.46	1501937.1	Закрепление отсутствует	0.1
572	511814.63	1501945.13	Закрепление отсутствует	0.1
573	511815.89	1501954.05	Закрепление отсутствует	0.1
574	511817.29	1501968.55	Закрепление отсутствует	0.1
575	511817.36	1501982.53	Закрепление отсутствует	0.1
576	511817.42	1502001.73	Закрепление отсутствует	0.1
577	511817.6	1502036.61	Закрепление отсутствует	0.1
578	511819.12	1502036.37	Закрепление отсутствует	0.1
579	511820.04	1502042.62	Закрепление отсутствует	0.1
580	511817.65	1502043.02	Закрепление отсутствует	0.1
581	511817.71	1502048.49	Закрепление отсутствует	0.1
582	511819.68	1502048.51	Закрепление отсутствует	0.1
583	511819.6	1502066.71	Закрепление отсутствует	0.1
584	511820.66	1502066.76	Закрепление отсутствует	0.1
585	511820.87	1502070.75	Закрепление отсутствует	0.1
586	511819.7	1502070.77	Закрепление отсутствует	0.1
587	511819.88	1502111.2	Закрепление отсутствует	0.1
588	511818.29	1502111.19	Закрепление отсутствует	0.1
589	511818.4	1502127.82	Закрепление отсутствует	0.1
590	511819.46	1502160.3	Закрепление отсутствует	0.1
591	511819.99	1502174.41	Закрепление отсутствует	0.1
592	511820.54	1502182.28	Закрепление отсутствует	0.1
593	511820.67	1502187.27	Закрепление отсутствует	0.1
594	511822.66	1502224.77	Закрепление отсутствует	0.1
595	511823.13	1502240.29	Закрепление отсутствует	0.1
596	511834.88	1502239.96	Закрепление отсутствует	0.1

полное наименование должности	 ДОКУМЕНТ ПОДПИСАН ЭЛЕКТРОННОЙ ПОДПИСЬЮ Сертификат: 64575127400433833109200328139839306360 Владелец: ФЕДЕРАЛЬНАЯ СЛУЖБА ГОСУДАРСТВЕННОЙ РЕГИСТРАЦИИ, КАДАСТРА И КАРТОГРАФИИ Действителен: с 17.05.2022 по 10.08.2023	инициалы, фамилия


Земельный участок			
вид объекта недвижимости			
Лист № 58 раздела 3.2	Всего листов раздела 3.2: 125	Всего разделов: 8	Всего листов выписки: 477

26.10.2022г.

Кадастровый номер:

66:56:0401001:244

597	511830.13	1502138.94	Закрепление отсутствует	0.1
598	511829.32	1502040.11	Закрепление отсутствует	0.1
599	511836.19	1502056.32	Закрепление отсутствует	0.1
600	511839.75	1502064.96	Закрепление отсутствует	0.1
601	511841.81	1502070.67	Закрепление отсутствует	0.1
602	511844.82	1502079.93	Закрепление отсутствует	0.1
603	511847.17	1502088.21	Закрепление отсутствует	0.1
604	511849.16	1502097.87	Закрепление отсутствует	0.1
605	511851.8	1502111.04	Закрепление отсутствует	0.1
606	511854.12	1502125.89	Закрепление отсутствует	0.1
607	511855.05	1502139.42	Закрепление отсутствует	0.1
608	511855.56	1502194.28	Закрепление отсутствует	0.1
609	511855.73	1502223.17	Закрепление отсутствует	0.1
610	511855.61	1502248.61	Закрепление отсутствует	0.1
611	511855.82	1502260.86	Закрепление отсутствует	0.1
612	511856.87	1502273	Закрепление отсутствует	0.1
613	511857.33	1502283.13	Закрепление отсутствует	0.1
614	511857.37	1502297.32	Закрепление отсутствует	0.1
615	511856.91	1502305.98	Закрепление отсутствует	0.1
616	511856.08	1502313.93	Закрепление отсутствует	0.1
617	511856.14	1502327.9	Закрепление отсутствует	0.1
618	511856.27	1502343.45	Закрепление отсутствует	0.1
619	511857.79	1502344.88	Закрепление отсутствует	0.1
620	511856.21	1502346.6	Закрепление отсутствует	0.1
621	511858.95	1502349.29	Закрепление отсутствует	0.1
622	511856.46	1502351.92	Закрепление отсутствует	0.1
623	511856.52	1502353.64	Закрепление отсутствует	0.1
624	511856.88	1502358.67	Закрепление отсутствует	0.1
625	511857.93	1502359.67	Закрепление отсутствует	0.1
626	511857.02	1502360.61	Закрепление отсутствует	0.1
627	511857.82	1502371.75	Закрепление отсутствует	0.1

полное наименование должности	 ДОКУМЕНТ ПОДПИСАН ЭЛЕКТРОННОЙ ПОДПИСЬЮ	инициалы, фамилия
	Сертификат: 64575127400433833109200328139839306360 Владелец: ФЕДЕРАЛЬНАЯ СЛУЖБА ГОСУДАРСТВЕННОЙ РЕГИСТРАЦИИ, КАДАСТРА И КАРТОГРАФИИ Действителен: с 17.05.2022 по 10.08.2023	

Земельный участок				
вид объекта недвижимости				
Лист № 59 раздела 3.2	Всего листов раздела 3.2: 125		Всего разделов: 8	Всего листов выписки: 477
26.10.2022г.				
Кадастровый номер:		66:56:0401001:244		
628	511859.66	1502383.5	Закрепление отсутствует	0.1
629	511861.44	1502391.91	Закрепление отсутствует	0.1
630	511863.64	1502399.71	Закрепление отсутствует	0.1
631	511866.52	1502409.73	Закрепление отсутствует	0.1
632	511870.68	1502420.69	Закрепление отсутствует	0.1
633	511876.93	1502434.93	Закрепление отсутствует	0.1
634	511889.36	1502457.34	Закрепление отсутствует	0.1
635	511895.68	1502467.19	Закрепление отсутствует	0.1
636	511905.72	1502481.13	Закрепление отсутствует	0.1
637	511911.3	1502487.58	Закрепление отсутствует	0.1
638	511921.19	1502497.65	Закрепление отсутствует	0.1
639	511930.67	1502506.83	Закрепление отсутствует	0.1
640	511939.81	1502515.78	Закрепление отсутствует	0.1
641	511946.36	1502520.97	Закрепление отсутствует	0.1
642	511961.52	1502532.25	Закрепление отсутствует	0.1
643	511978.81	1502545.44	Закрепление отсутствует	0.1
644	511993.84	1502559.12	Закрепление отсутствует	0.1
645	512004.42	1502569.1	Закрепление отсутствует	0.1
646	512011.25	1502561.31	Закрепление отсутствует	0.1
647	511986.42	1502537.64	Закрепление отсутствует	0.1
648	511952	1502510.54	Закрепление отсутствует	0.1
649	511943.88	1502503.83	Закрепление отсутствует	0.1
650	511926.72	1502486.82	Закрепление отсутствует	0.1
651	511919.78	1502479.78	Закрепление отсутствует	0.1
652	511907.86	1502464.58	Закрепление отсутствует	0.1
653	511899.79	1502452.55	Закрепление отсутствует	0.1
654	511887.08	1502429.6	Закрепление отсутствует	0.1
655	511881.29	1502416.29	Закрепление отсутствует	0.1
656	511876.73	1502404.09	Закрепление отсутствует	0.1
657	511871.7	1502384.73	Закрепление отсутствует	0.1
658	511869.92	1502374.89	Закрепление отсутствует	0.1

полное наименование должности		инициалы, фамилия
	ДОКУМЕНТ ПОДПИСАН ЭЛЕКТРОННОЙ ПОДПИСЬЮ Сертификат: 64575127400433833109200328139839306360 Владелец: ФЕДЕРАЛЬНАЯ СЛУЖБА ГОСУДАРСТВЕННОЙ РЕГИСТРАЦИИ, КАДАСТРА И КАРТОГРАФИИ Действителен: с 17.05.2022 по 10.08.2023	

Земельный участок					
вид объекта недвижимости					
Лист № 60 раздела 3.2		Всего листов раздела 3.2: 125		Всего разделов: 8	Всего листов выписки: 477
26.10.2022г.					
Кадастровый номер:		66:56:0401001:244			
659	511869.58	1502372.25	Закрепление отсутствует	0.1	
660	511875.9	1502385.29	Закрепление отсутствует	0.1	
661	511882.09	1502394.9	Закрепление отсутствует	0.1	
662	511888.77	1502403.8	Закрепление отсутствует	0.1	
663	511898.05	1502413.81	Закрепление отсутствует	0.1	
664	511933.43	1502448.43	Закрепление отсутствует	0.1	
665	511935.98	1502445.88	Закрепление отсутствует	0.1	
666	511979.35	1502487.94	Закрепление отсутствует	0.1	
667	511977.37	1502490.1	Закрепление отсутствует	0.1	
668	511989.78	1502501.87	Закрепление отсутствует	0.1	
669	511993.95	1502505.42	Закрепление отсутствует	0.1	
670	511995.79	1502503.32	Закрепление отсутствует	0.1	
671	512029.7	1502535.83	Закрепление отсутствует	0.1	
672	512035.83	1502529.65	Закрепление отсутствует	0.1	
673	511973.43	1502470.52	Закрепление отсутствует	0.1	
674	511971.09	1502472.91	Закрепление отсутствует	0.1	
675	511962.26	1502464.48	Закрепление отсутствует	0.1	
676	511964.47	1502462.03	Закрепление отсутствует	0.1	
677	511956.56	1502454.54	Закрепление отсутствует	0.1	
678	511906.12	1502405.91	Закрепление отсутствует	0.1	
679	511899.62	1502398.78	Закрепление отсутствует	0.1	
680	511896.92	1502395.44	Закрепление отсутствует	0.1	
681	511893.92	1502391.49	Закрепление отсутствует	0.1	
682	511888.67	1502383.76	Закрепление отсутствует	0.1	
683	511885.96	1502379.36	Закрепление отсутствует	0.1	
684	511884.27	1502376.46	Закрепление отсутствует	0.1	
685	511882.73	1502375	Закрепление отсутствует	0.1	
686	511883.21	1502374.42	Закрепление отсутствует	0.1	
687	511879.83	1502367.04	Закрепление отсутствует	0.1	
688	511876.67	1502358.07	Закрепление отсутствует	0.1	
689	511874.01	1502349.16	Закрепление отсутствует	0.1	

полное наименование должности		инициалы, фамилия
	ДОКУМЕНТ ПОДПИСАН ЭЛЕКТРОННОЙ ПОДПИСЬЮ Сертификат: 64575127400433833109200328139839306360 Владелец: ФЕДЕРАЛЬНАЯ СЛУЖБА ГОСУДАРСТВЕННОЙ РЕГИСТРАЦИИ, КАДАСТРА И КАРТОГРАФИИ Действителен: с 17.05.2022 по 10.08.2023	

Земельный участок					
вид объекта недвижимости					
Лист № 61 раздела 3.2		Всего листов раздела 3.2: 125		Всего разделов: 8	Всего листов выписки: 477
26.10.2022г.					
Кадастровый номер:		66:56:0401001:244			
690	511870.61	1502330.62	Закрепление отсутствует	0.1	
691	511868.85	1502316.34	Закрепление отсутствует	0.1	
692	511868.5	1502311.7	Закрепление отсутствует	0.1	
693	511868.57	1502307.02	Закрепление отсутствует	0.1	
694	511868.74	1502299.59	Закрепление отсутствует	0.1	
695	511874.39	1502312.61	Закрепление отсутствует	0.1	
696	511878.7	1502320.89	Закрепление отсутствует	0.1	
697	511884.12	1502329.3	Закрепление отсутствует	0.1	
698	511889.91	1502336.41	Закрепление отсутствует	0.1	
699	511899.77	1502346.07	Закрепление отсутствует	0.1	
700	511913.78	1502356.91	Закрепление отсутствует	0.1	
701	511926.82	1502364.65	Закрепление отсутствует	0.1	
702	511937.57	1502368.85	Закрепление отсутствует	0.1	
703	511951.41	1502371.46	Закрепление отсутствует	0.1	
704	511978.7	1502374.34	Закрепление отсутствует	0.1	
705	511989.19	1502363.31	Закрепление отсутствует	0.1	
706	511955.17	1502360.36	Закрепление отсутствует	0.1	
707	511940.91	1502361.22	Закрепление отсутствует	0.1	
708	511934.66	1502355.41	Закрепление отсутствует	0.1	
709	511925.78	1502350.84	Закрепление отсутствует	0.1	
710	511921.63	1502348.19	Закрепление отсутствует	0.1	
711	511914.07	1502342.74	Закрепление отсутствует	0.1	
712	511907.98	1502337.75	Закрепление отсутствует	0.1	
713	511899.66	1502330	Закрепление отсутствует	0.1	
714	511896.91	1502326.79	Закрепление отсутствует	0.1	
715	511893.96	1502323.26	Закрепление отсутствует	0.1	
716	511889.12	1502315.67	Закрепление отсутствует	0.1	
717	511884.64	1502307.1	Закрепление отсутствует	0.1	
718	511878.9	1502294.01	Закрепление отсутствует	0.1	
719	511876.19	1502285.48	Закрепление отсутствует	0.1	
720	511874.02	1502275.74	Закрепление отсутствует	0.1	


полное наименование должности	 ДОКУМЕНТ ПОДПИСАН ЭЛЕКТРОННОЙ ПОДПИСЬЮ	инициалы, фамилия
-------------------------------	-------------------------------------------------------------------------------------------------------------------------------	-------------------

Сертификат: 64575127400433833109200328139839306360
 Владелец: ФЕДЕРАЛЬНАЯ СЛУЖБА ГОСУДАРСТВЕННОЙ
 РЕГИСТРАЦИИ, КАДАСТРА И КАРТОГРАФИИ
 Действителен: с 17.05.2022 по 10.08.2023

Земельный участок					
вид объекта недвижимости					
Лист № 62 раздела 3.2		Всего листов раздела 3.2: 125		Всего разделов: 8	Всего листов выписки: 477
26.10.2022г.					
Кадастровый номер:		66:56:0401001:244			
721	511872.33	1502266.54	Закрепление отсутствует	0.1	
722	511869.23	1502242.36	Закрепление отсутствует	0.1	
723	511867.29	1502221.62	Закрепление отсутствует	0.1	
724	511866.64	1502136.76	Закрепление отсутствует	0.1	
725	511866.34	1502084.47	Закрепление отсутствует	0.1	
726	511868.7	1502096.1	Закрепление отсутствует	0.1	
727	511870.92	1502105.22	Закрепление отсутствует	0.1	
728	511874.1	1502116.6	Закрепление отсутствует	0.1	
729	511877.79	1502126.52	Закрепление отсутствует	0.1	
730	511883.34	1502139.39	Закрепление отсутствует	0.1	
731	511888.7	1502150.13	Закрепление отсутствует	0.1	
732	511893.84	1502158.83	Закрепление отсутствует	0.1	
733	511903.83	1502173.22	Закрепление отсутствует	0.1	
734	511913.28	1502185.84	Закрепление отсутствует	0.1	
735	511918.24	1502191.41	Закрепление отсутствует	0.1	
736	511931.63	1502204.72	Закрепление отсутствует	0.1	
737	511948.95	1502221.02	Закрепление отсутствует	0.1	
738	511968.66	1502240.52	Закрепление отсутствует	0.1	
739	511976.54	1502232.03	Закрепление отсутствует	0.1	
740	511923.97	1502180.76	Закрепление отсутствует	0.1	
741	511916.9	1502171.81	Закрепление отсутствует	0.1	
742	511908.39	1502160.28	Закрепление отсутствует	0.1	
743	511900.41	1502147.8	Закрепление отсутствует	0.1	
744	511896.02	1502139.3	Закрепление отсутствует	0.1	
745	511888.14	1502121.58	Закрепление отсутствует	0.1	
746	511884.89	1502112.58	Закрепление отсутствует	0.1	
747	511880.76	1502097.49	Закрепление отсутствует	0.1	
748	511890.65	1502117.8	Закрепление отсутствует	0.1	
749	511895.85	1502126.88	Закрепление отсутствует	0.1	
750	511907.04	1502143.95	Закрепление отсутствует	0.1	
751	511916.17	1502155.73	Закрепление отсутствует	0.1	

полное наименование должности	 ДОКУМЕНТ ПОДПИСАН ЭЛЕКТРОННОЙ ПОДПИСЬЮ Сертификат: 64575127400433833109200328139839306360 Владелец: ФЕДЕРАЛЬНАЯ СЛУЖБА ГОСУДАРСТВЕННОЙ РЕГИСТРАЦИИ, КАДАСТРА И КАРТОГРАФИИ Действителен: с 17.05.2022 по 10.08.2023	инициалы, фамилия

Земельный участок					
вид объекта недвижимости					
Лист № 63 раздела 3.2		Всего листов раздела 3.2: 125		Всего разделов: 8	Всего листов выписки: 477
26.10.2022г.					
Кадастровый номер:			66:56:0401001:244		
752	511926.51	1502167.49	Закрепление отсутствует	0.1	
753	512003.08	1502241.85	Закрепление отсутствует	0.1	
754	512011.17	1502251.18	Закрепление отсутствует	0.1	
755	512014.23	1502255.04	Закрепление отсутствует	0.1	
756	512017.29	1502258.7	Закрепление отсутствует	0.1	
757	512019.99	1502262.81	Закрепление отсутствует	0.1	
758	512027.32	1502269.79	Закрепление отсутствует	0.1	
759	512025.64	1502271.56	Закрепление отсутствует	0.1	
760	512027.13	1502273.9	Закрепление отсутствует	0.1	
761	512032.35	1502283.57	Закрепление отсутствует	0.1	
762	512036.43	1502292.24	Закрепление отсутствует	0.1	
763	512040.41	1502303.43	Закрепление отсутствует	0.1	
764	512051.09	1502298.77	Закрепление отсутствует	0.1	
765	512043.84	1502280.93	Закрепление отсутствует	0.1	
766	512052.27	1502288.98	Закрепление отсутствует	0.1	
767	512060.37	1502280.53	Закрепление отсутствует	0.1	
768	512034.96	1502256.09	Закрепление отсутствует	0.1	
769	512013.05	1502235.05	Закрепление отсутствует	0.1	
770	511991.66	1502214.49	Закрепление отсутствует	0.1	
771	511970.03	1502193.83	Закрепление отсутствует	0.1	
772	511955.55	1502179.71	Закрепление отсутствует	0.1	
773	511944.44	1502169.01	Закрепление отсутствует	0.1	
774	511931.43	1502155.94	Закрепление отсутствует	0.1	
775	511916.5	1502137.2	Закрепление отсутствует	0.1	
776	511905.69	1502120.55	Закрепление отсутствует	0.1	
777	511898.53	1502107.73	Закрепление отсутствует	0.1	
778	511889.72	1502089.88	Закрепление отсутствует	0.1	
779	511884.82	1502077.35	Закрепление отсутствует	0.1	
780	511881.5	1502067.59	Закрепление отсутствует	0.1	
781	511875.9	1502048.75	Закрепление отсутствует	0.1	
782	511868.71	1502010.4	Закрепление отсутствует	0.1	

полное наименование должности	 ДОКУМЕНТ ПОДПИСАН ЭЛЕКТРОННОЙ ПОДПИСЬЮ Сертификат: 64575127400433833109200328139839306360 Владелец: ФЕДЕРАЛЬНАЯ СЛУЖБА ГОСУДАРСТВЕННОЙ РЕГИСТРАЦИИ, КАДАСТРА И КАРТОГРАФИИ Действителен: с 17.05.2022 по 10.08.2023	инициалы, фамилия

Земельный участок				
вид объекта недвижимости				
Лист № 64 раздела 3.2		Всего листов раздела 3.2: 125		Всего разделов: 8
Всего листов выписки: 477				
26.10.2022г.				
Кадастровый номер:		66:56:0401001:244		
783	511866.46	1501990.6	Закрепление отсутствует	0.1
784	511865.3	1501970.86	Закрепление отсутствует	0.1
785	511865.41	1501931.82	Закрепление отсутствует	0.1
786	511865.18	1501906.56	Закрепление отсутствует	0.1
787	511864.76	1501891.26	Закрепление отсутствует	0.1
788	511864.62	1501871.28	Закрепление отсутствует	0.1
789	511864.22	1501864.72	Закрепление отсутствует	0.1
790	511862.9	1501851.7	Закрепление отсутствует	0.1
791	511871.42	1501869.13	Закрепление отсутствует	0.1
792	511882.96	1501884.64	Закрепление отсутствует	0.1
793	511895.75	1501896.37	Закрепление отсутствует	0.1
794	511918.21	1501921.27	Закрепление отсутствует	0.1
795	511931.41	1501933.53	Закрепление отсутствует	0.1
796	511951.61	1501954.35	Закрепление отсутствует	0.1
797	511954.92	1501963.98	Закрепление отсутствует	0.1
798	511961.91	1501973.09	Закрепление отсутствует	0.1
799	511969.03	1501983.59	Закрепление отсутствует	0.1
800	511973.67	1501990.8	Закрепление отсутствует	0.1
801	511982.51	1502007.66	Закрепление отсутствует	0.1
802	511992.53	1502030.19	Закрепление отсутствует	0.1
803	512003.16	1502025.46	Закрепление отсутствует	0.1
804	511995.3	1502007.61	Закрепление отсутствует	0.1
805	511991.13	1501999.3	Закрепление отсутствует	0.1
806	511996.45	1502005.41	Закрепление отсутствует	0.1
807	512009.11	1502020.84	Закрепление отсутствует	0.1
808	512012.01	1502024.32	Закрепление отсутствует	0.1
809	512020.64	1502036.52	Закрепление отсутствует	0.1
810	512038.22	1502062.16	Закрепление отсутствует	0.1
811	512049.36	1502075.88	Закрепление отсутствует	0.1
812	512059.8	1502087.75	Закрепление отсутствует	0.1
813	512085.92	1502113.5	Закрепление отсутствует	0.1

полное наименование должности	 ДОКУМЕНТ ПОДПИСАН ЭЛЕКТРОННОЙ ПОДПИСЬЮ	инициалы, фамилия
-------------------------------	-------------------------------------------------------------------------------------------------------------------------------	-------------------

Сертификат: 64575127400433833109200328139839306360
 Владелец: ФЕДЕРАЛЬНАЯ СЛУЖБА ГОСУДАРСТВЕННОЙ
 РЕГИСТРАЦИИ, КАДАСТРА И КАРТОГРАФИИ
 Действителен: с 17.05.2022 по 10.08.2023

Земельный участок				
вид объекта недвижимости				
Лист № 65 раздела 3.2		Всего листов раздела 3.2: 125		Всего разделов: 8
Всего листов выписки: 477				
26.10.2022г.				
Кадастровый номер:			66:56:0401001:244	
814	512094.09	1502105.02	Закрепление отсутствует	0.1
815	512076.25	1502088.08	Закрепление отсутствует	0.1
816	512068.31	1502079.72	Закрепление отсутствует	0.1
817	512054.28	1502063.73	Закрепление отсутствует	0.1
818	512046.94	1502054.44	Закрепление отсутствует	0.1
819	512038.43	1502041.82	Закрепление отсутствует	0.1
820	512061.13	1502062.6	Закрепление отсутствует	0.1
821	512092.95	1502092.69	Закрепление отсутствует	0.1
822	512105.79	1502104.91	Закрепление отсутствует	0.1
823	512143.05	1502140.64	Закрепление отсутствует	0.1
824	512160.58	1502157.24	Закрепление отсутствует	0.1
825	512161.22	1502156.57	Закрепление отсутствует	0.1
826	512164.41	1502159.76	Закрепление отсутствует	0.1
827	512163.84	1502160.33	Закрепление отсутствует	0.1
828	512180.28	1502175.9	Закрепление отсутствует	0.1
829	512210.31	1502205.32	Закрепление отсутствует	0.1
830	512213.46	1502208.57	Закрепление отсутствует	0.1
831	512227.01	1502225.58	Закрепление отсутствует	0.1
832	512235.56	1502235.52	Закрепление отсутствует	0.1
833	512250.46	1502253.03	Закрепление отсутствует	0.1
834	512253.48	1502256.86	Закрепление отсутствует	0.1
835	512263.36	1502266.9	Закрепление отсутствует	0.1
836	512281.38	1502284.37	Закрепление отсутствует	0.1
837	512288.73	1502276.99	Закрепление отсутствует	0.1
838	512498.22	1502476.34	Закрепление отсутствует	0.1
839	512490.76	1502483.97	Закрепление отсутствует	0.1
840	512500.67	1502492.98	Закрепление отсутствует	0.1
841	512516.64	1502505.36	Закрепление отсутствует	0.1
842	512540.75	1502523.17	Закрепление отсутствует	0.1
843	512556.06	1502535.18	Закрепление отсутствует	0.1
844	512570.5	1502548.26	Закрепление отсутствует	0.1

полное наименование должности	 ДОКУМЕНТ ПОДПИСАН ЭЛЕКТРОННОЙ ПОДПИСЬЮ	инициалы, фамилия

Земельный участок					
вид объекта недвижимости					
Лист № 66 раздела 3.2		Всего листов раздела 3.2: 125		Всего разделов: 8	Всего листов выписки: 477
26.10.2022г.					
Кадастровый номер:		66:56:0401001:244			
845	512584.08	1502563.48	Закрепление отсутствует	0.1	
846	512596.84	1502578.76	Закрепление отсутствует	0.1	
847	512609.57	1502593.91	Закрепление отсутствует	0.1	
848	512626.01	1502613.33	Закрепление отсутствует	0.1	
849	512628.99	1502616.56	Закрепление отсутствует	0.1	
850	512656.32	1502642.47	Закрепление отсутствует	0.1	
851	512662.37	1502636.37	Закрепление отсутствует	0.1	
852	512696.5	1502669.11	Закрепление отсутствует	0.1	
853	512737.72	1502708.19	Закрепление отсутствует	0.1	
854	512749	1502718.89	Закрепление отсутствует	0.1	
855	512750.93	1502716.86	Закрепление отсутствует	0.1	
856	512770.77	1502735.77	Закрепление отсутствует	0.1	
857	512768.89	1502737.76	Закрепление отсутствует	0.1	
858	512773.13	1502741.79	Закрепление отсутствует	0.1	
859	512794.8	1502762.47	Закрепление отсутствует	0.1	
860	512807.32	1502774.21	Закрепление отсутствует	0.1	
861	512799.83	1502781.95	Закрепление отсутствует	0.1	
862	512802.6	1502784.64	Закрепление отсутствует	0.1	
863	512820.64	1502798.81	Закрепление отсутствует	0.1	
864	512826.61	1502803.6	Закрепление отсутствует	0.1	
1	512830.95	1502806.1	Закрепление отсутствует	0.1	
1	514669.49	1504621.23	Закрепление отсутствует	0.1	
2	514661.1	1504620.04	Закрепление отсутствует	0.1	
3	514659.89	1504628.39	Закрепление отсутствует	0.1	
4	514668.29	1504629.5	Закрепление отсутствует	0.1	
1	514669.49	1504621.23	Закрепление отсутствует	0.1	
1	514696.26	1504427.77	Закрепление отсутствует	0.1	
2	514693.95	1504427.38	Закрепление отсутствует	0.1	
3	514693.56	1504429.69	Закрепление отсутствует	0.1	
4	514695.87	1504430.08	Закрепление отсутствует	0.1	
1	514696.26	1504427.77	Закрепление отсутствует	0.1	

полное наименование должности		инициалы, фамилия
	ДОКУМЕНТ ПОДПИСАН ЭЛЕКТРОННОЙ ПОДПИСЬЮ Сертификат: 64575127400433833109200328139839306360 Владелец: ФЕДЕРАЛЬНАЯ СЛУЖБА ГОСУДАРСТВЕННОЙ РЕГИСТРАЦИИ, КАДАСТРА И КАРТОГРАФИИ Действителен: с 17.05.2022 по 10.08.2023	


Земельный участок				
вид объекта недвижимости				
Лист № 67 раздела 3.2		Всего листов раздела 3.2: 125		Всего разделов: 8
Всего листов выписки: 477				
26.10.2022г.				
Кадастровый номер:		66:56:0401001:244		
1	514726.25	1504231.42	Закрепление отсутствует	0.1
2	514723.94	1504231.06	Закрепление отсутствует	0.1
3	514723.59	1504233.37	Закрепление отсутствует	0.1
4	514725.9	1504233.73	Закрепление отсутствует	0.1
1	514726.25	1504231.42	Закрепление отсутствует	0.1
1	514751.27	1504067.62	Закрепление отсутствует	0.1
2	514748.96	1504067.26	Закрепление отсутствует	0.1
3	514748.61	1504069.57	Закрепление отсутствует	0.1
4	514750.92	1504069.92	Закрепление отсутствует	0.1
1	514751.27	1504067.62	Закрепление отсутствует	0.1
1	514774.63	1503914.71	Закрепление отсутствует	0.1
2	514772.32	1503914.36	Закрепление отсутствует	0.1
3	514771.97	1503916.67	Закрепление отсутствует	0.1
4	514774.28	1503917.02	Закрепление отсутствует	0.1
1	514774.63	1503914.71	Закрепление отсутствует	0.1
1	514800.89	1503742.71	Закрепление отсутствует	0.1
2	514798.58	1503742.36	Закрепление отсутствует	0.1
3	514798.23	1503744.67	Закрепление отсутствует	0.1
4	514800.54	1503745.02	Закрепление отсутствует	0.1
1	514800.89	1503742.71	Закрепление отсутствует	0.1
1	514829.52	1503555.33	Закрепление отсутствует	0.1
2	514827.21	1503554.97	Закрепление отсутствует	0.1
3	514826.86	1503557.29	Закрепление отсутствует	0.1
4	514829.17	1503557.64	Закрепление отсутствует	0.1
1	514829.52	1503555.33	Закрепление отсутствует	0.1
1	514853.91	1503412.69	Закрепление отсутствует	0.1
2	514846.93	1503411.86	Закрепление отсутствует	0.1
3	514845.23	1503418.79	Закрепление отсутствует	0.1
4	514852.19	1503419.64	Закрепление отсутствует	0.1
1	514853.91	1503412.69	Закрепление отсутствует	0.1
1	514870.62	1503274.25	Закрепление отсутствует	0.1

полное наименование должности	 ДОКУМЕНТ ПОДПИСАН ЭЛЕКТРОННОЙ ПОДПИСЬЮ	инициалы, фамилия

Земельный участок				
вид объекта недвижимости				
Лист № 68 раздела 3.2		Всего листов раздела 3.2: 125		Всего разделов: 8
Всего листов выписки: 477				
26.10.2022г.				
Кадастровый номер:		66:56:0401001:244		
2	514868.3	1503273.89	Закрепление отсутствует	0.1
3	514867.93	1503276.21	Закрепление отсутствует	0.1
4	514870.25	1503276.57	Закрепление отсутствует	0.1
1	514870.62	1503274.25	Закрепление отсутствует	0.1
1	514797.4	1503366.16	Закрепление отсутствует	0.1
2	514790.78	1503368.47	Закрепление отсутствует	0.1
3	514793.28	1503376.04	Закрепление отсутствует	0.1
4	514799.71	1503373.87	Закрепление отсутствует	0.1
1	514797.4	1503366.16	Закрепление отсутствует	0.1
1	514709.84	1503177.67	Закрепление отсутствует	0.1
2	514707.68	1503178.59	Закрепление отсутствует	0.1
3	514708.59	1503180.75	Закрепление отсутствует	0.1
4	514710.76	1503179.84	Закрепление отсутствует	0.1
1	514709.84	1503177.67	Закрепление отсутствует	0.1
1	514621.12	1502971.23	Закрепление отсутствует	0.1
2	514613.07	1502977.01	Закрепление отсутствует	0.1
3	514617.91	1502985.28	Закрепление отсутствует	0.1
4	514625.74	1502979.38	Закрепление отсутствует	0.1
1	514621.12	1502971.23	Закрепление отсутствует	0.1
1	514462.96	1502829.39	Закрепление отсутствует	0.1
2	514461.26	1502827.78	Закрепление отсутствует	0.1
3	514459.64	1502829.49	Закрепление отсутствует	0.1
4	514461.35	1502831.1	Закрепление отсутствует	0.1
1	514462.96	1502829.39	Закрепление отсутствует	0.1
1	514302.53	1502678.43	Закрепление отсутствует	0.1
2	514300.88	1502676.76	Закрепление отсутствует	0.1
3	514299.21	1502678.41	Закрепление отсутствует	0.1
4	514300.86	1502680.08	Закрепление отсутствует	0.1
1	514302.53	1502678.43	Закрепление отсутствует	0.1
1	514155.71	1502528.85	Закрепление отсутствует	0.1
2	514142.92	1502527.11	Закрепление отсутствует	0.1


полное наименование должности	 ДОКУМЕНТ ПОДПИСАН ЭЛЕКТРОННОЙ ПОДПИСЬЮ	инициалы, фамилия

Земельный участок				
вид объекта недвижимости				
Лист № 69 раздела 3.2		Всего листов раздела 3.2: 125		Всего разделов: 8
Всего листов выписки: 477				
26.10.2022г.				
Кадастровый номер:			66:56:0401001:244	
3	514143.24	1502535.98	Закрепление отсутствует	0.1
4	514156.03	1502537.68	Закрепление отсутствует	0.1
1	514155.71	1502528.85	Закрепление отсутствует	0.1
1	513948.84	1502607.14	Закрепление отсутствует	0.1
2	513946.64	1502607.96	Закрепление отсутствует	0.1
3	513947.46	1502610.15	Закрепление отсутствует	0.1
4	513949.65	1502609.34	Закрепление отсутствует	0.1
1	513948.84	1502607.14	Закрепление отсутствует	0.1
1	513742.66	1502684.59	Закрепление отсутствует	0.1
2	513734.4	1502682.76	Закрепление отсутствует	0.1
3	513732.46	1502690.87	Закрепление отсутствует	0.1
4	513740.74	1502692.65	Закрепление отсутствует	0.1
1	513742.66	1502684.59	Закрепление отсутствует	0.1
1	513610.39	1502561.44	Закрепление отсутствует	0.1
2	513602.39	1502561.52	Закрепление отсутствует	0.1
3	513602.25	1502569.64	Закрепление отсутствует	0.1
4	513610.57	1502569.71	Закрепление отсутствует	0.1
1	513610.39	1502561.44	Закрепление отсутствует	0.1
1	513479.46	1502701.52	Закрепление отсутствует	0.1
2	513474.41	1502694.68	Закрепление отсутствует	0.1
3	513471.13	1502697.89	Закрепление отсутствует	0.1
4	513476.09	1502704.71	Закрепление отсутствует	0.1
1	513479.46	1502701.52	Закрепление отсутствует	0.1
1	513424.56	1502417.87	Закрепление отсутствует	0.1
2	513254.45	1502255.75	Закрепление отсутствует	0.1
3	513202.71	1502310.04	Закрепление отсутствует	0.1
4	513271.5	1502375.58	Закрепление отсутствует	0.1
5	513247.33	1502400.92	Закрепление отсутствует	0.1
6	513348.68	1502497.51	Закрепление отсутствует	0.1
1	513424.56	1502417.87	Закрепление отсутствует	0.1
1	512873.56	1501917.71	Закрепление отсутствует	0.1

полное наименование должности	 ДОКУМЕНТ ПОДПИСАН ЭЛЕКТРОННОЙ ПОДПИСЬЮ	инициалы, фамилия
-------------------------------	-------------------------------------------------------------------------------------------------------------------------------	-------------------

Сертификат: 64575127400433833109200328139839306360
 Владелец: ФЕДЕРАЛЬНАЯ СЛУЖБА ГОСУДАРСТВЕННОЙ
 РЕГИСТРАЦИИ, КАДАСТРА И КАРТОГРАФИИ
 Действителен: с 17.05.2022 по 10.08.2023

Земельный участок				
вид объекта недвижимости				
Лист № 70 раздела 3.2		Всего листов раздела 3.2: 125		Всего разделов: 8
Всего листов выписки: 477				
26.10.2022г.				
Кадастровый номер:			66:56:0401001:244	
2	512864.65	1501921.27	Закрепление отсутствует	0.1
3	512866.71	1501927.38	Закрепление отсутствует	0.1
4	512875.62	1501925.82	Закрепление отсутствует	0.1
1	512873.56	1501917.71	Закрепление отсутствует	0.1
1	512912.99	1501867.06	Закрепление отсутствует	0.1
2	512910.67	1501867.37	Закрепление отсутствует	0.1
3	512910.98	1501869.69	Закрепление отсутствует	0.1
4	512913.3	1501869.38	Закрепление отсутствует	0.1
1	512912.99	1501867.06	Закрепление отсутствует	0.1
1	512756.79	1501282.58	Закрепление отсутствует	0.1
2	512669.65	1501199.34	Закрепление отсутствует	0.1
3	512645.41	1501225.23	Закрепление отсутствует	0.1
4	512684.27	1501262.32	Закрепление отсутствует	0.1
5	512666.61	1501280.99	Закрепление отсутствует	0.1
6	512668.73	1501282.99	Закрепление отсутствует	0.1
7	512686.49	1501264.42	Закрепление отсутствует	0.1
8	512732.43	1501308.24	Закрепление отсутствует	0.1
1	512756.79	1501282.58	Закрепление отсутствует	0.1
1	512417.03	1500981.16	Закрепление отсутствует	0.1
2	512409.3	1500981.51	Закрепление отсутствует	0.1
3	512410.19	1500989.31	Закрепление отсутствует	0.1
4	512417.65	1500988.79	Закрепление отсутствует	0.1
1	512417.03	1500981.16	Закрепление отсутствует	0.1
1	515085.73	1503356.1	Закрепление отсутствует	0.1
2	514904.83	1503281.04	Закрепление отсутствует	0.1
3	514899.39	1503278.77	Закрепление отсутствует	0.1
4	514889.54	1503274.68	Закрепление отсутствует	0.1
5	514851.33	1503258.83	Закрепление отсутствует	0.1
6	514826.75	1503248.63	Закрепление отсутствует	0.1
7	514768.79	1503196.59	Закрепление отсутствует	0.1
8	514708.25	1503051.99	Закрепление отсутствует	0.1

полное наименование должности	 ДОКУМЕНТ ПОДПИСАН ЭЛЕКТРОННОЙ ПОДПИСЬЮ	инициалы, фамилия
-------------------------------	-------------------------------------------------------------------------------------------------------------------------------	-------------------


Сертификат: 64575127400433833109200328139839306360
 Владелец: ФЕДЕРАЛЬНАЯ СЛУЖБА ГОСУДАРСТВЕННОЙ
 РЕГИСТРАЦИИ, КАДАСТРА И КАРТОГРАФИИ
 Действителен: с 17.05.2022 по 10.08.2023

Земельный участок вид объекта недвижимости

Лист № 71 раздела 3.2	Всего листов раздела 3.2: 125	Всего разделов: 8	Всего листов выписки: 477
-----------------------	-------------------------------	-------------------	---------------------------

26.10.2022г.
Кадастровый номер: 66:56:0401001:244

9	514648.67	1502994.6	Закрепление отсутствует	0.1
10	514156.01	1502520.04	Закрепление отсутствует	0.1
11	513745.14	1502682.92	Закрепление отсутствует	0.1
12	513600.37	1502543.13	Закрепление отсутствует	0.1
13	513178.03	1502135.37	Закрепление отсутствует	0.1
14	513170.51	1502128.12	Закрепление отсутствует	0.1
15	513137.83	1502096.56	Закрепление отсутствует	0.1
16	513129.32	1502056.88	Закрепление отсутствует	0.1
17	512997.96	1501934.42	-	0.1
18	512959.02	1501898.13	-	0.1
19	512958.01	1501897.19	-	0.1
20	512944.38	1501884.48	-	0.1
21	512943.6	1501883.76	-	0.1
22	512917	1501858.96	Закрепление отсутствует	0.1
23	512884.78	1501860.19	Закрепление отсутствует	0.1
24	512841.76	1501819.73	Закрепление отсутствует	0.1
25	512827.32	1501806.15	Закрепление отсутствует	0.1
26	512819.71	1501564.01	Закрепление отсутствует	0.1
27	512777.57	1501526.27	Закрепление отсутствует	0.1
28	512907.22	1501390.35	Закрепление отсутствует	0.1
29	512462.12	1500963.79	Закрепление отсутствует	0.1
30	512434.33	1500937.16	Закрепление отсутствует	0.1
31	512388.33	1500986.56	Закрепление отсутствует	0.1
32	512347.8	1501030.1	Закрепление отсутствует	0.1
33	512188.36	1501081.68	Закрепление отсутствует	0.1
34	512100.34	1501110.61	Закрепление отсутствует	0.1
35	512029.02	1501134.25	Закрепление отсутствует	0.1
36	512053.18	1501128.79	Закрепление отсутствует	0.1
37	512088.53	1501121.05	Закрепление отсутствует	0.1
38	512131.8	1501111.84	Закрепление отсутствует	0.1
39	512171.84	1501103.94	Закрепление отсутствует	0.1

полное наименование должности	 ДОКУМЕНТ ПОДПИСАН ЭЛЕКТРОННОЙ ПОДПИСЬЮ	инициалы, фамилия
-------------------------------	----------------------------------------------------------------------------------------------------------------------------------	-------------------

Сертификат: 64575127400433833109200328139839306360
 Владелец: ФЕДЕРАЛЬНАЯ СЛУЖБА ГОСУДАРСТВЕННОЙ
 РЕГИСТРАЦИИ, КАДАСТРА И КАРТОГРАФИИ
 Действителен: с 17.05.2022 по 10.08.2023


Земельный участок			
вид объекта недвижимости			

Лист № 72 раздела 3.2	Всего листов раздела 3.2: 125	Всего разделов: 8	Всего листов выписки: 477
-----------------------	-------------------------------	-------------------	---------------------------

26.10.2022г.

Кадастровый номер: 66:56:0401001:244

40	512195.48	1501098.58	Закрепление отсутствует	0.1
41	512231.05	1501090.62	Закрепление отсутствует	0.1
42	512266.34	1501082.81	Закрепление отсутствует	0.1
43	512298.8	1501077.24	Закрепление отсутствует	0.1
44	512334.21	1501072.82	Закрепление отсутствует	0.1
45	512357.74	1501069.91	Закрепление отсутствует	0.1
46	512375.51	1501066.51	Закрепление отсутствует	0.1
47	512387.03	1501063.3	Закрепление отсутствует	0.1
48	512398.25	1501058.59	Закрепление отсутствует	0.1
49	512408.57	1501052.58	Закрепление отсутствует	0.1
50	512419.28	1501045.5	Закрепление отсутствует	0.1
51	512425.34	1501040.15	Закрепление отсутствует	0.1
52	512458.04	1501006.25	Закрепление отсутствует	0.1
53	512470.98	1500992.28	Закрепление отсутствует	0.1
54	512479.4	1501000.31	Закрепление отсутствует	0.1
55	512433.71	1501048.22	Закрепление отсутствует	0.1
56	512427.23	1501053.95	Закрепление отсутствует	0.1
57	512416.11	1501061.3	Закрепление отсутствует	0.1
58	512405.39	1501067.55	Закрепление отсутствует	0.1
59	512393.57	1501072.5	Закрепление отсутствует	0.1
60	512381.56	1501075.86	Закрепление отсутствует	0.1
61	512363.42	1501079.32	Закрепление отсутствует	0.1
62	512339.73	1501082.25	Закрепление отсутствует	0.1
63	512304.44	1501086.65	Закрепление отсутствует	0.1
64	512272.21	1501092.19	Закрепление отсутствует	0.1
65	512237.04	1501099.97	Закрепление отсутствует	0.1
66	512201.48	1501107.93	Закрепление отсутствует	0.1
67	512195.8	1501109.22	Закрепление отсутствует	0.1
68	512203.74	1501110.64	Закрепление отсутствует	0.1
69	512214.09	1501112.98	Закрепление отсутствует	0.1
70	512220.89	1501115.19	Закрепление отсутствует	0.1

	 ДОКУМЕНТ ПОДПИСАН ЭЛЕКТРОННОЙ ПОДПИСЬЮ	
полное наименование должности	инициалы, фамилия	

Сертификат: 64575127400433833109200328139839306360
 Владелец: ФЕДЕРАЛЬНАЯ СЛУЖБА ГОСУДАРСТВЕННОЙ
 РЕГИСТРАЦИИ, КАДАСТРА И КАРТОГРАФИИ
 Действителен: с 17.05.2022 по 10.08.2023


Земельный участок
вид объекта недвижимости

Лист № 73 раздела 3.2	Всего листов раздела 3.2: 125	Всего разделов: 8	Всего листов выписки: 477
-----------------------	-------------------------------	-------------------	---------------------------

26.10.2022г.

Кадастровый номер: 66:56:0401001:244

71	512227.69	1501117.99	Закрепление отсутствует	0.1
72	512238.38	1501123.2	Закрепление отсутствует	0.1
73	512250.64	1501130.72	Закрепление отсутствует	0.1
74	512272.28	1501150.27	Закрепление отсутствует	0.1
75	512347.27	1501221.52	Закрепление отсутствует	0.1
76	512339.33	1501229.89	Закрепление отсутствует	0.1
77	512264.39	1501158.69	Закрепление отсутствует	0.1
78	512243.14	1501139.48	Закрепление отсутствует	0.1
79	512231.48	1501132.33	Закрепление отсутствует	0.1
80	512221.15	1501127.3	Закрепление отсутствует	0.1
81	512214.67	1501124.64	Закрепление отсутствует	0.1
82	512208.27	1501122.55	Закрепление отсутствует	0.1
83	512198.25	1501120.29	Закрепление отсутствует	0.1
84	512186.75	1501118.22	Закрепление отсутствует	0.1
85	512178.45	1501117.45	Закрепление отсутствует	0.1
86	512165.84	1501117.56	Закрепление отсутствует	0.1
87	512142.6	1501121.16	Закрепление отсутствует	0.1
88	512134.25	1501122.95	Закрепление отсутствует	0.1
89	512111.44	1501127.89	Закрепление отсутствует	0.1
90	512117.25	1501129.01	Закрепление отсутствует	0.1
91	512127.13	1501131.76	Закрепление отсутствует	0.1
92	512135.9	1501134.99	Закрепление отсутствует	0.1
93	512140.97	1501137.32	Закрепление отсутствует	0.1
94	512149.61	1501142.24	Закрепление отсутствует	0.1
95	512155.19	1501145.41	Закрепление отсутствует	0.1
96	512162.07	1501149.96	Закрепление отсутствует	0.1
97	512174.01	1501159.02	Закрепление отсутствует	0.1
98	512184.76	1501168.78	Закрепление отсутствует	0.1
99	512206.48	1501189.09	Закрепление отсутствует	0.1
100	512288.19	1501266.26	Закрепление отсутствует	0.1
101	512308.25	1501284.93	Закрепление отсутствует	0.1

	 ДОКУМЕНТ ПОДПИСАН ЭЛЕКТРОННОЙ ПОДПИСЬЮ	
полное наименование должности		инициалы, фамилия

Сертификат: 64575127400433833109200328139839306360
 Владелец: ФЕДЕРАЛЬНАЯ СЛУЖБА ГОСУДАРСТВЕННОЙ
 РЕГИСТРАЦИИ, КАДАСТРА И КАРТОГРАФИИ
 Действителен: с 17.05.2022 по 10.08.2023


Земельный участок
вид объекта недвижимости

Лист № 74 раздела 3.2	Всего листов раздела 3.2: 125	Всего разделов: 8	Всего листов выписки: 477
-----------------------	-------------------------------	-------------------	---------------------------

26.10.2022г.

Кадастровый номер: 66:56:0401001:244

102	512329.23	1501304.98	Закрепление отсутствует	0.1
103	512395.67	1501368.73	Закрепление отсутствует	0.1
104	512442.08	1501413	Закрепление отсутствует	0.1
105	512458.16	1501427.76	Закрепление отсутствует	0.1
106	512484.25	1501452.42	Закрепление отсутствует	0.1
107	512506.14	1501473.53	Закрепление отсутствует	0.1
108	512517.99	1501487.96	Закрепление отсутствует	0.1
109	512533.28	1501509.09	Закрепление отсутствует	0.1
110	512540.13	1501517	Закрепление отсутствует	0.1
111	512569.64	1501549.14	Закрепление отсутствует	0.1
112	512605.1	1501585.43	Закрепление отсутствует	0.1
113	512657.06	1501636.63	Закрепление отсутствует	0.1
114	512694.35	1501674.32	Закрепление отсутствует	0.1
115	512698.85	1501678.97	Закрепление отсутствует	0.1
116	512725.6	1501710.88	Закрепление отсутствует	0.1
117	512729.96	1501716.24	Закрепление отсутствует	0.1
118	512746.78	1501732.59	Закрепление отсутствует	0.1
119	512752.13	1501737.86	Закрепление отсутствует	0.1
120	512761.1	1501747.8	Закрепление отсутствует	0.1
121	512774.74	1501766.78	Закрепление отсутствует	0.1
122	512780.75	1501777.23	Закрепление отсутствует	0.1
123	512772.45	1501746.47	Закрепление отсутствует	0.1
124	512755.29	1501681.08	Закрепление отсутствует	0.1
125	512741.31	1501635.1	Закрепление отсутствует	0.1
126	512732.53	1501617.07	Закрепление отсутствует	0.1
127	512710.66	1501584.73	Закрепление отсутствует	0.1
128	512664.03	1501539.79	Закрепление отсутствует	0.1
129	512462.05	1501346.38	Закрепление отсутствует	0.1
130	512469.91	1501337.94	Закрепление отсутствует	0.1
131	512487.12	1501354.46	Закрепление отсутствует	0.1
132	512504.65	1501371.13	Закрепление отсутствует	0.1

	 <p>ДОКУМЕНТ ПОДПИСАН ЭЛЕКТРОННОЙ ПОДПИСЬЮ</p>	
--	---------------------------------------------------------------------------------------------------------------------------------------	--

полное наименование должности

инициалы, фамилия

Сертификат: 64575127400433833109200328139839306360
 Владелец: ФЕДЕРАЛЬНАЯ СЛУЖБА ГОСУДАРСТВЕННОЙ
 РЕГИСТРАЦИИ, КАДАСТРА И КАРТОГРАФИИ
 Действителен: с 17.05.2022 по 10.08.2023


Земельный участок			
вид объекта недвижимости			

Лист № 75 раздела 3.2	Всего листов раздела 3.2: 125	Всего разделов: 8	Всего листов выписки: 477
-----------------------	-------------------------------	-------------------	---------------------------

26.10.2022г.

Кадастровый номер: 66:56:0401001:244

133	512517.66	1501383.58	Закрепление отсутствует	0.1
134	512539.56	1501404.34	Закрепление отсутствует	0.1
135	512556.86	1501420.75	Закрепление отсутствует	0.1
136	512574.27	1501437.26	Закрепление отсутствует	0.1
137	512583.12	1501445.85	Закрепление отсутствует	0.1
138	512595.24	1501433.12	Закрепление отсутствует	0.1
139	512611.36	1501452.67	Закрепление отсутствует	0.1
140	512618.11	1501461.22	Закрепление отсутствует	0.1
141	512634.44	1501485.17	Закрепление отсутствует	0.1
142	512644.74	1501499.63	Закрепление отсутствует	0.1
143	512660.89	1501519.23	Закрепление отсутствует	0.1
144	512677.89	1501535.89	Закрепление отсутствует	0.1
145	512691.14	1501548.53	Закрепление отсутствует	0.1
146	512708.59	1501565.24	Закрепление отсутствует	0.1
147	512717.32	1501574.33	Закрепление отсутствует	0.1
148	512725.3	1501584.59	Закрепление отсутствует	0.1
149	512736.01	1501599.95	Закрепление отсутствует	0.1
150	512742.86	1501610.73	Закрепление отсутствует	0.1
151	512748.91	1501623.08	Закрепление отсутствует	0.1
152	512755.49	1501639.87	Закрепление отсутствует	0.1
153	512761.02	1501657.4	Закрепление отсутствует	0.1
154	512765.41	1501673.2	Закрепление отсутствует	0.1
155	512771.41	1501696.55	Закрепление отсутствует	0.1
156	512777.55	1501719.98	Закрепление отсутствует	0.1
157	512782.74	1501739.4	Закрепление отсутствует	0.1
158	512792.32	1501774.43	Закрепление отсутствует	0.1
159	512805.57	1501825.5	Закрепление отсутствует	0.1
160	512813.82	1501857.28	Закрепление отсутствует	0.1
161	512822.51	1501881.16	Закрепление отсутствует	0.1
162	512828.91	1501878.4	Закрепление отсутствует	0.1
163	512831.72	1501884.87	Закрепление отсутствует	0.1

полное наименование должности	 ДОКУМЕНТ ПОДПИСАН ЭЛЕКТРОННОЙ ПОДПИСЬЮ	инициалы, фамилия
-------------------------------	----------------------------------------------------------------------------------------------------------------------------------	-------------------

Сертификат: 64575127400433833109200328139839306360
 Владелец: ФЕДЕРАЛЬНАЯ СЛУЖБА ГОСУДАРСТВЕННОЙ
 РЕГИСТРАЦИИ, КАДАСТРА И КАРТОГРАФИИ
 Действителен: с 17.05.2022 по 10.08.2023


Земельный участок			
вид объекта недвижимости			

Лист № 76 раздела 3.2	Всего листов раздела 3.2: 125	Всего разделов: 8	Всего листов выписки: 477
-----------------------	-------------------------------	-------------------	---------------------------

26.10.2022г.

Кадастровый номер: 66:56:0401001:244

164	512825.18	1501887.67	Закрепление отсутствует	0.1
165	512832.31	1501905.2	Закрепление отсутствует	0.1
166	512836.28	1501914.97	Закрепление отсутствует	0.1
167	512845.16	1501938.3	Закрепление отсутствует	0.1
168	512846.4	1501941.51	Закрепление отсутствует	0.1
169	512849.42	1501952.77	Закрепление отсутствует	0.1
170	512854.76	1501972.64	Закрепление отсутствует	0.1
171	512862.28	1502001.67	Закрепление отсутствует	0.1
172	512871.61	1502036.46	Закрепление отсутствует	0.1
173	512881.08	1502071.1	Закрепление отсутствует	0.1
174	512890.42	1502105.78	Закрепление отсутствует	0.1
175	512898.6	1502135.08	Закрепление отсутствует	0.1
176	512905.19	1502153.01	Закрепление отсутствует	0.1
177	512914.35	1502179.2	Закрепление отсутствует	0.1
178	512916.04	1502182.34	Закрепление отсутствует	0.1
179	512924.77	1502194.35	Закрепление отсутствует	0.1
180	512934.01	1502213.03	Закрепление отсутствует	0.1
181	512953.65	1502253.56	Закрепление отсутствует	0.1
182	512974.98	1502297.18	Закрепление отсутствует	0.1
183	512991	1502330.62	Закрепление отсутствует	0.1
184	512997.91	1502344.28	Закрепление отсутствует	0.1
185	513004.16	1502354.24	Закрепление отсутствует	0.1
186	513011.28	1502365.2	Закрепление отсутствует	0.1
187	513026.25	1502380.88	Закрепление отсутствует	0.1
188	513034.7	1502387.38	Закрепление отсутствует	0.1
189	513043.86	1502393.18	Закрепление отсутствует	0.1
190	513053.94	1502398.24	Закрепление отсутствует	0.1
191	513062.85	1502401.93	Закрепление отсутствует	0.1
192	513078.37	1502406.99	Закрепление отсутствует	0.1
193	513095.47	1502411.5	Закрепление отсутствует	0.1
194	513123.14	1502420.1	Закрепление отсутствует	0.1

	 ДОКУМЕНТ ПОДПИСАН ЭЛЕКТРОННОЙ ПОДПИСЬЮ	
полное наименование должности	Сертификат: 64575127400433833109200328139839306360 Владелец: ФЕДЕРАЛЬНАЯ СЛУЖБА ГОСУДАРСТВЕННОЙ РЕГИСТРАЦИИ, КАДАСТРА И КАРТОГРАФИИ Действителен: с 17.05.2022 по 10.08.2023	инициалы, фамилия


Земельный участок			
вид объекта недвижимости			

Лист № 77 раздела 3.2	Всего листов раздела 3.2: 125	Всего разделов: 8	Всего листов выписки: 477
-----------------------	-------------------------------	-------------------	---------------------------

26.10.2022г.

Кадастровый номер: 66:56:0401001:244

195	513133.76	1502423.87	Закрепление отсутствует	0.1
196	513143.54	1502429.05	Закрепление отсутствует	0.1
197	513152.42	1502434.82	Закрепление отсутствует	0.1
198	513158.51	1502439.29	Закрепление отсутствует	0.1
199	513165.1	1502445.08	Закрепление отсутствует	0.1
200	513198.33	1502478.23	Закрепление отсутствует	0.1
201	513269.86	1502546.88	Закрепление отсутствует	0.1
202	513261.82	1502555.94	Закрепление отсутствует	0.1
203	513189.48	1502485.69	Закрепление отсутствует	0.1
204	513163.57	1502460.56	Закрепление отсутствует	0.1
205	513150.72	1502448.65	Закрепление отсутствует	0.1
206	513131.01	1502436.48	Закрепление отсутствует	0.1
207	513070.01	1502416.96	Закрепление отсутствует	0.1
208	513064.66	1502415.39	Закрепление отсутствует	0.1
209	513050.59	1502409.72	Закрепление отсутствует	0.1
210	513037.14	1502402.29	Закрепление отсутствует	0.1
211	513026.27	1502395.21	Закрепление отсутствует	0.1
212	513016.7	1502388.41	Закрепление отсутствует	0.1
213	513014.58	1502386.33	Закрепление отсутствует	0.1
214	513021.55	1502413.52	Закрепление отсутствует	0.1
215	513029.88	1502435.51	Закрепление отсутствует	0.1
216	513038.79	1502455.67	Закрепление отсутствует	0.1
217	513051.8	1502494.17	Закрепление отсутствует	0.1
218	513061.65	1502522.43	Закрепление отсутствует	0.1
219	513067.99	1502538.99	Закрепление отсутствует	0.1
220	513075.54	1502555.16	Закрепление отсутствует	0.1
221	513084.01	1502570.5	Закрепление отсутствует	0.1
222	513094.08	1502584.88	Закрепление отсутствует	0.1
223	513104.94	1502598.68	Закрепление отсутствует	0.1
224	513117.91	1502613.19	Закрепление отсутствует	0.1
225	513125.38	1502620.65	Закрепление отсутствует	0.1

	 ДОКУМЕНТ ПОДПИСАН ЭЛЕКТРОННОЙ ПОДПИСЬЮ	
полное наименование должности	инициалы, фамилия	

Сертификат: 64575127400433833109200328139839306360
 Владелец: ФЕДЕРАЛЬНАЯ СЛУЖБА ГОСУДАРСТВЕННОЙ
 РЕГИСТРАЦИИ, КАДАСТРА И КАРТОГРАФИИ
 Действителен: с 17.05.2022 по 10.08.2023


Земельный участок
вид объекта недвижимости

Лист № 78 раздела 3.2	Всего листов раздела 3.2: 125	Всего разделов: 8	Всего листов выписки: 477
-----------------------	-------------------------------	-------------------	---------------------------

26.10.2022г.

Кадастровый номер: 66:56:0401001:244

226	513194.67	1502686.68	Закрепление отсутствует	0.1
227	513278.41	1502765.27	Закрепление отсутствует	0.1
228	513335.39	1502818.93	Закрепление отсутствует	0.1
229	513364	1502846.91	Закрепление отсутствует	0.1
230	513386.96	1502872.33	Закрепление отсутствует	0.1
231	513398.49	1502886.02	Закрепление отсутствует	0.1
232	513406.06	1502895.55	Закрепление отсутствует	0.1
233	513417.1	1502909.93	Закрепление отсутствует	0.1
234	513450.55	1502953.18	Закрепление отсутствует	0.1
235	513520.01	1503043.67	Закрепление отсутствует	0.1
236	513553.73	1503087.52	Закрепление отсутствует	0.1
237	513649.36	1503211.4	Закрепление отсутствует	0.1
238	513657.15	1503220.02	Закрепление отсутствует	0.1
239	513669.7	1503232.75	Закрепление отсутствует	0.1
240	513687.54	1503248.6	Закрепление отсутствует	0.1
241	513696.3	1503257.43	Закрепление отсутствует	0.1
242	513705.08	1503266.65	Закрепление отсутствует	0.1
243	513728	1503295.31	Закрепление отсутствует	0.1
244	513757.58	1503333.19	Закрепление отсутствует	0.1
245	513773.8	1503355.16	Закрепление отсутствует	0.1
246	513773.22	1503355.69	Закрепление отсутствует	0.1
247	513786.55	1503372.44	Закрепление отсутствует	0.1
248	513825.12	1503423.51	Закрепление отсутствует	0.1
249	513835.81	1503437.08	Закрепление отсутствует	0.1
250	513852.32	1503459.01	Закрепление отсутствует	0.1
251	513866.2	1503448.21	Закрепление отсутствует	0.1
252	513791.05	1503352.21	Закрепление отсутствует	0.1
253	513797.28	1503347.19	Закрепление отсутствует	0.1
254	513815.99	1503370.51	Закрепление отсутствует	0.1
255	513834.56	1503394.17	Закрепление отсутствует	0.1
256	513847.94	1503410.94	Закрепление отсутствует	0.1

	 ДОКУМЕНТ ПОДПИСАН ЭЛЕКТРОННОЙ ПОДПИСЬЮ	
полное наименование должности	инициалы, фамилия	

Сертификат: 64575127400433833109200328139839306360
 Владелец: ФЕДЕРАЛЬНАЯ СЛУЖБА ГОСУДАРСТВЕННОЙ
 РЕГИСТРАЦИИ, КАДАСТРА И КАРТОГРАФИИ
 Действителен: с 17.05.2022 по 10.08.2023

Земельный участок
вид объекта недвижимости

Лист № 79 раздела 3.2	Всего листов раздела 3.2: 125	Всего разделов: 8	Всего листов выписки: 477
-----------------------	-------------------------------	-------------------	---------------------------

26.10.2022г.

Кадастровый номер: 66:56:0401001:244

257	513840.76	1503397.54	Закрепление отсутствует	0.1
258	513818.21	1503355.04	Закрепление отсутствует	0.1
259	513809.07	1503338.01	Закрепление отсутствует	0.1
260	513809.68	1503337.55	Закрепление отсутствует	0.1
261	513806.57	1503333.35	Закрепление отсутствует	0.1
262	513798.13	1503317.64	Закрепление отсутствует	0.1
263	513781.01	1503285.84	Закрепление отсутствует	0.1
264	513758.44	1503243.23	Закрепление отсутствует	0.1
265	513737.53	1503206.11	Закрепление отсутствует	0.1
266	513719.41	1503176.81	Закрепление отсутствует	0.1
267	513707.81	1503161.13	Закрепление отсутствует	0.1
268	513704.71	1503157.18	Закрепление отсутствует	0.1
269	513689.36	1503139.51	Закрепление отсутствует	0.1
270	513677.54	1503123.97	Закрепление отсутствует	0.1
271	513655.66	1503095.69	Закрепление отсутствует	0.1
272	513633.6	1503068.73	Закрепление отсутствует	0.1
273	513629.36	1503063.9	Закрепление отсутствует	0.1
274	513600.98	1503033.6	Закрепление отсутствует	0.1
275	513579.63	1503011.87	Закрепление отсутствует	0.1
276	513558.96	1502991.74	Закрепление отсутствует	0.1
277	513492.71	1502928.24	Закрепление отсутствует	0.1
278	513396.39	1502835.89	Закрепление отсутствует	0.1
279	513399.35	1502832.61	Закрепление отсутствует	0.1
280	513387.9	1502821.55	Закрепление отсутствует	0.1
281	513358.91	1502793.99	Закрепление отсутствует	0.1
282	513315.91	1502753.08	Закрепление отсутствует	0.1
283	513323.47	1502745.1	Закрепление отсутствует	0.1
284	513366.49	1502785.94	Закрепление отсутствует	0.1
285	513379.87	1502798.25	Закрепление отсутствует	0.1
286	513381.94	1502799.9	Закрепление отсутствует	0.1
287	513394.59	1502811.79	Закрепление отсутствует	0.1

	 ДОКУМЕНТ ПОДПИСАН ЭЛЕКТРОННОЙ ПОДПИСЬЮ	
полное наименование должности	инициалы, фамилия	

Сертификат: 64575127400433833109200328139839306360
 Владелец: ФЕДЕРАЛЬНАЯ СЛУЖБА ГОСУДАРСТВЕННОЙ
 РЕГИСТРАЦИИ, КАДАСТРА И КАРТОГРАФИИ
 Действителен: с 17.05.2022 по 10.08.2023


Земельный участок
вид объекта недвижимости

Лист № 80 раздела 3.2	Всего листов раздела 3.2: 125	Всего разделов: 8	Всего листов выписки: 477
-----------------------	-------------------------------	-------------------	---------------------------

26.10.2022г.

Кадастровый номер: 66:56:0401001:244

288	513395.85	1502813.11	Закрепление отсутствует	0.1
289	513396.58	1502813.87	Закрепление отсутствует	0.1
290	513395.67	1502814.82	Закрепление отсутствует	0.1
291	513468.27	1502886.09	Закрепление отсутствует	0.1
292	513469.96	1502884.35	Закрепление отсутствует	0.1
293	513477.46	1502891.52	Закрепление отсутствует	0.1
294	513499.61	1502912.52	Закрепление отсутствует	0.1
295	513514.3	1502926.69	Закрепление отсутствует	0.1
296	513509.36	1502913.11	Закрепление отсутствует	0.1
297	513495.64	1502873.13	Закрепление отсутствует	0.1
298	513487.38	1502850.33	Закрепление отсутствует	0.1
299	513480.12	1502833.66	Закрепление отсутствует	0.1
300	513474.85	1502823.29	Закрепление отсутствует	0.1
301	513468.97	1502812.95	Закрепление отсутствует	0.1
302	513463.22	1502804.09	Закрепление отсутствует	0.1
303	513456.92	1502795.03	Закрепление отсутствует	0.1
304	513448.09	1502784.42	Закрепление отсутствует	0.1
305	513435.79	1502770.74	Закрепление отсутствует	0.1
306	513434.51	1502769.31	Закрепление отсутствует	0.1
307	513413.88	1502750.52	Закрепление отсутствует	0.1
308	513406.52	1502743.47	Закрепление отсутствует	0.1
309	513379.34	1502717.48	Закрепление отсутствует	0.1
310	513357.78	1502696.27	Закрепление отсутствует	0.1
311	513335.79	1502675.42	Закрепление отсутствует	0.1
312	513314.38	1502655.04	Закрепление отсутствует	0.1
313	513295.33	1502640.99	Закрепление отсутствует	0.1
314	513264.5	1502626.29	Закрепление отсутствует	0.1
315	513230.49	1502614.36	Закрепление отсутствует	0.1
316	513184.37	1502597.79	Закрепление отсутствует	0.1
317	513140.69	1502581.53	Закрепление отсутствует	0.1
318	513144.97	1502570.39	Закрепление отсутствует	0.1

	 ДОКУМЕНТ ПОДПИСАН ЭЛЕКТРОННОЙ ПОДПИСЬЮ	
полное наименование должности	инициалы, фамилия	

Сертификат: 64575127400433833109200328139839306360
 Владелец: ФЕДЕРАЛЬНАЯ СЛУЖБА ГОСУДАРСТВЕННОЙ
 РЕГИСТРАЦИИ, КАДАСТРА И КАРТОГРАФИИ
 Действителен: с 17.05.2022 по 10.08.2023

Земельный участок

вид объекта недвижимости

Лист № 81 раздела 3.2

Всего листов раздела 3.2: 125

Всего разделов: 8


Всего листов выписки: 477

26.10.2022г.

Кадастровый номер:

66:56:0401001:244

319	513177.12	1502582.59	Закрепление отсутствует	0.1
320	513211.12	1502595.44	Закрепление отсутствует	0.1
321	513239.58	1502605.03	Закрепление отсутствует	0.1
322	513267.42	1502614.97	Закрепление отсутствует	0.1
323	513288.24	1502623.51	Закрепление отсутствует	0.1
324	513301.5	1502631.13	Закрепление отсутствует	0.1
325	513312.17	1502638.42	Закрепление отсутствует	0.1
326	513331.01	1502654.35	Закрепление отсутствует	0.1
327	513348.39	1502671.18	Закрепление отсутствует	0.1
328	513365.79	1502688.08	Закрепление отсутствует	0.1
329	513391.33	1502713.13	Закрепление отсутствует	0.1
330	513414.28	1502735.24	Закрепление отсутствует	0.1
331	513434.91	1502754.21	Закрепление отсутствует	0.1
332	513442.75	1502761.23	Закрепление отсутствует	0.1
333	513443.72	1502762.32	Закрепление отсутствует	0.1
334	513460.91	1502781.64	Закрепление отсутствует	0.1
335	513475.71	1502801.81	Закрепление отсутствует	0.1
336	513487.87	1502823.3	Закрепление отсутствует	0.1
337	513497.97	1502846.13	Закрепление отсутствует	0.1
338	513514.26	1502892.01	Закрепление отсутствует	0.1
339	513522.07	1502914.84	Закрепление отсутствует	0.1
340	513526.29	1502925.76	Закрепление отсутствует	0.1
341	513528.78	1502930.96	Закрепление отсутствует	0.1
342	513534.28	1502940.58	Закрепление отсутствует	0.1
343	513544.4	1502953.78	Закрепление отсутствует	0.1
344	513552.25	1502962.86	Закрепление отсутствует	0.1
345	513564.86	1502975.39	Закрепление отсутствует	0.1
346	513586.38	1502996.1	Закрепление отсутствует	0.1
347	513599.27	1503010.64	Закрепление отсутствует	0.1
348	513642.32	1503057.4	Закрепление отсутствует	0.1
349	513648.7	1503065.26	Закрепление отсутствует	0.1

полное наименование должности	 ДОКУМЕНТ ПОДПИСАН ЭЛЕКТРОННОЙ ПОДПИСЬЮ Сертификат: 64575127400433833109200328139839306360 Владелец: ФЕДЕРАЛЬНАЯ СЛУЖБА ГОСУДАРСТВЕННОЙ РЕГИСТРАЦИИ, КАДАСТРА И КАРТОГРАФИИ Действителен: с 17.05.2022 по 10.08.2023	инициалы, фамилия
-------------------------------	---------------------------------------------------------------------------------------------------------------------------------------------------------------------------------------------------------------------------------------------------------------------------------------------------------------------------	-------------------


Земельный участок			
вид объекта недвижимости			

Лист № 82 раздела 3.2	Всего листов раздела 3.2: 125	Всего разделов: 8	Всего листов выписки: 477
-----------------------	-------------------------------	-------------------	---------------------------

26.10.2022г.

Кадастровый номер: 66:56:0401001:244

350	513705.94	1503139.13	Закрепление отсутствует	0.1
351	513734.01	1503180.04	Закрепление отсутствует	0.1
352	513745.35	1503196.43	Закрепление отсутствует	0.1
353	513753.74	1503210.92	Закрепление отсутствует	0.1
354	513762.83	1503226.93	Закрепление отсутствует	0.1
355	513780.02	1503259.2	Закрепление отсутствует	0.1
356	513794.2	1503285.52	Закрепление отсутствует	0.1
357	513799.96	1503296.04	Закрепление отсутствует	0.1
358	513803.03	1503301.26	Закрепление отсутствует	0.1
359	513809.16	1503311.06	Закрепление отсутствует	0.1
360	513816.73	1503321.93	Закрепление отсутствует	0.1
361	513823.79	1503330.76	Закрепление отсутствует	0.1
362	513840.02	1503347.39	Закрепление отсутствует	0.1
363	513870.15	1503376.12	Закрепление отсутствует	0.1
364	513885.93	1503389.63	Закрепление отсутствует	0.1
365	513877.56	1503398.56	Закрепление отсутствует	0.1
366	513853.1	1503375.91	Закрепление отсутствует	0.1
367	513836.95	1503360.79	Закрепление отсутствует	0.1
368	513832.89	1503356.91	Закрепление отсутствует	0.1
369	513851.54	1503391.7	Закрепление отсутствует	0.1
370	513867.32	1503422.42	Закрепление отсутствует	0.1
371	513875.52	1503436.59	Закрепление отсутствует	0.1
372	513883.55	1503452.82	Закрепление отсутствует	0.1
373	513893.52	1503471.81	Закрепление отсутствует	0.1
374	513892.38	1503472.98	Закрепление отсутствует	0.1
375	513895.85	1503476.25	Закрепление отсутствует	0.1
376	513937.78	1503556.14	Закрепление отсутствует	0.1
377	513946.14	1503572.26	Закрепление отсутствует	0.1
378	513957.39	1503593.72	Закрепление отсутствует	0.1
379	513968.69	1503615.19	Закрепление отсутствует	0.1
380	513977.33	1503631.15	Закрепление отсутствует	0.1

	 ДОКУМЕНТ ПОДПИСАН ЭЛЕКТРОННОЙ ПОДПИСЬЮ	
полное наименование должности	инициалы, фамилия	

Сертификат: 64575127400433833109200328139839306360
 Владелец: ФЕДЕРАЛЬНАЯ СЛУЖБА ГОСУДАРСТВЕННОЙ
 РЕГИСТРАЦИИ, КАДАСТРА И КАРТОГРАФИИ
 Действителен: с 17.05.2022 по 10.08.2023


Земельный участок			
вид объекта недвижимости			

Лист № 83 раздела 3.2	Всего листов раздела 3.2: 125	Всего разделов: 8	Всего листов выписки: 477
-----------------------	-------------------------------	-------------------	---------------------------

26.10.2022г.

Кадастровый номер: 66:56:0401001:244

381	513990.01	1503655.55	Закрепление отсутствует	0.1
382	513988.25	1503656.74	Закрепление отсутствует	0.1
383	513992.06	1503665.38	Закрепление отсутствует	0.1
384	514003.18	1503688.28	Закрепление отсутствует	0.1
385	514008.27	1503696.79	Закрепление отсутствует	0.1
386	514009.65	1503697.74	Закрепление отсутствует	0.1
387	514012.04	1503697.27	Закрепление отсутствует	0.1
388	514015.27	1503694.86	Закрепление отсутствует	0.1
389	514017.93	1503691.3	Закрепление отсутствует	0.1
390	514017.93	1503688.55	Закрепление отсутствует	0.1
391	514018.1	1503682.63	Закрепление отсутствует	0.1
392	514018.28	1503678.45	Закрепление отсутствует	0.1
393	514014.49	1503670.26	Закрепление отсутствует	0.1
394	514014.56	1503669.6	Закрепление отсутствует	0.1
395	514015.77	1503663.3	Закрепление отсутствует	0.1
396	514018.52	1503651.76	Закрепление отсутствует	0.1
397	514025.56	1503622.88	Закрепление отсутствует	0.1
398	514026.59	1503617.07	Закрепление отсутствует	0.1
399	514027.85	1503609.08	Закрепление отсутствует	0.1
400	514028.66	1503591.5	Закрепление отсутствует	0.1
401	514028.23	1503585.75	Закрепление отсутствует	0.1
402	514026.66	1503573.61	Закрепление отсутствует	0.1
403	514022.9	1503556.62	Закрепление отсутствует	0.1
404	514019.76	1503546.36	Закрепление отсутствует	0.1
405	514015.43	1503535.09	Закрепление отсутствует	0.1
406	514010.04	1503525.61	Закрепление отсутствует	0.1
407	514007.83	1503523.46	Закрепление отсутствует	0.1
408	513982.38	1503498.7	Закрепление отсутствует	0.1
409	513991.03	1503489.81	Закрепление отсутствует	0.1
410	514012.17	1503510.98	Закрепление отсутствует	0.1
411	514019.09	1503518.34	Закрепление отсутствует	0.1

	 ДОКУМЕНТ ПОДПИСАН ЭЛЕКТРОННОЙ ПОДПИСЬЮ	
полное наименование должности	инициалы, фамилия	

Сертификат: 64575127400433833109200328139839306360
 Владелец: ФЕДЕРАЛЬНАЯ СЛУЖБА ГОСУДАРСТВЕННОЙ
 РЕГИСТРАЦИИ, КАДАСТРА И КАРТОГРАФИИ
 Действителен: с 17.05.2022 по 10.08.2023


Земельный участок
вид объекта недвижимости

Лист № 84 раздела 3.2	Всего листов раздела 3.2: 125	Всего разделов: 8	Всего листов выписки: 477
-----------------------	-------------------------------	-------------------	---------------------------

26.10.2022г.

Кадастровый номер: 66:56:0401001:244

412	514026.13	1503530.18	Закрепление отсутствует	0.1
413	514030.41	1503541.7	Закрепление отсутствует	0.1
414	514035.42	1503559.42	Закрепление отсутствует	0.1
415	514038.18	1503571.67	Закрепление отсутствует	0.1
416	514039.83	1503584.55	Закрепление отсутствует	0.1
417	514040.13	1503597.78	Закрепление отсутствует	0.1
418	514039.18	1503610.28	Закрепление отсутствует	0.1
419	514037.77	1503620.05	Закрепление отсутствует	0.1
420	514035.49	1503631.3	Закрепление отсутствует	0.1
421	514030.33	1503652.47	Закрепление отсутствует	0.1
422	514024.59	1503661.69	Закрепление отсутствует	0.1
423	514027.65	1503663.44	Закрепление отсутствует	0.1
424	514027.13	1503665.58	Закрепление отсутствует	0.1
425	514026.21	1503671.31	Закрепление отсутствует	0.1
426	514024.83	1503683.24	Закрепление отсутствует	0.1
427	514030.3	1503668.28	Закрепление отсутствует	0.1
428	514031.64	1503665.71	Закрепление отсутствует	0.1
429	514033.79	1503666.93	Закрепление отсутствует	0.1
430	514039.39	1503657.87	Закрепление отсутствует	0.1
431	514047.05	1503644.98	Закрепление отсутствует	0.1
432	514051.85	1503637.48	Закрепление отсутствует	0.1
433	514068.77	1503614.14	Закрепление отсутствует	0.1
434	514066.31	1503611.85	Закрепление отсутствует	0.1
435	514084.5	1503582.52	Закрепление отсутствует	0.1
436	514094.94	1503561.27	Закрепление отсутствует	0.1
437	514104.97	1503533.22	Закрепление отсутствует	0.1
438	514112.92	1503503.77	Закрепление отсутствует	0.1
439	514115.81	1503490.37	Закрепление отсутствует	0.1
440	514117.33	1503479.02	Закрепление отсутствует	0.1
441	514117.77	1503461.7	Закрепление отсутствует	0.1
442	514117.08	1503450.26	Закрепление отсутствует	0.1

	 ДОКУМЕНТ ПОДПИСАН ЭЛЕКТРОННОЙ ПОДПИСЬЮ	
полное наименование должности	инициалы, фамилия	

Сертификат: 64575127400433833109200328139839306360
 Владелец: ФЕДЕРАЛЬНАЯ СЛУЖБА ГОСУДАРСТВЕННОЙ
 РЕГИСТРАЦИИ, КАДАСТРА И КАРТОГРАФИИ
 Действителен: с 17.05.2022 по 10.08.2023


Земельный участок			
вид объекта недвижимости			

Лист № 85 раздела 3.2	Всего листов раздела 3.2: 125	Всего разделов: 8	Всего листов выписки: 477
-----------------------	-------------------------------	-------------------	---------------------------

26.10.2022г.

Кадастровый номер: 66:56:0401001:244

443	514113.6	1503433.72	Закрепление отсутствует	0.1
444	514109.41	1503423.59	Закрепление отсутствует	0.1
445	514106.2	1503418.4	Закрепление отсутствует	0.1
446	514100.18	1503409.98	Закрепление отсутствует	0.1
447	514084.7	1503392.77	Закрепление отсутствует	0.1
448	514055.6	1503361.96	Закрепление отсутствует	0.1
449	514030.92	1503335.43	Закрепление отсутствует	0.1
450	514006.06	1503308.74	Закрепление отсутствует	0.1
451	513985.09	1503286.63	Закрепление отсутствует	0.1
452	513981.5	1503282.12	Закрепление отсутствует	0.1
453	513965.13	1503264.77	Закрепление отсутствует	0.1
454	513948.84	1503247.22	Закрепление отсутствует	0.1
455	513932.08	1503229.51	Закрепление отсутствует	0.1
456	513919.82	1503216.48	Закрепление отсутствует	0.1
457	513891.16	1503185.76	Закрепление отсутствует	0.1
458	513862.42	1503154.78	Закрепление отсутствует	0.1
459	513841.49	1503132.8	Закрепление отсутствует	0.1
460	513820.69	1503110.33	Закрепление отсутствует	0.1
461	513800.14	1503088.89	Закрепление отсутствует	0.1
462	513778.64	1503068.17	Закрепление отсутствует	0.1
463	513761.1	1503051.33	Закрепление отсутствует	0.1
464	513730.46	1503022.42	Закрепление отсутствует	0.1
465	513704.24	1502997.41	Закрепление отсутствует	0.1
466	513673.52	1502968.23	Закрепление отсутствует	0.1
467	513642.98	1502939.23	Закрепление отсутствует	0.1
468	513616.22	1502913.47	Закрепление отсутствует	0.1
469	513586.15	1502884.99	Закрепление отсутствует	0.1
470	513560.53	1502860.75	Закрепление отсутствует	0.1
471	513534.7	1502836.17	Закрепление отсутствует	0.1
472	513524.57	1502820.83	Закрепление отсутствует	0.1
473	513491.95	1502789.94	Закрепление отсутствует	0.1

	 ДОКУМЕНТ ПОДПИСАН ЭЛЕКТРОННОЙ ПОДПИСЬЮ	
полное наименование должности	Сертификат: 64575127400433833109200328139839306360 Владелец: ФЕДЕРАЛЬНАЯ СЛУЖБА ГОСУДАРСТВЕННОЙ РЕГИСТРАЦИИ, КАДАСТРА И КАРТОГРАФИИ Действителен: с 17.05.2022 по 10.08.2023	инициалы, фамилия


Земельный участок
вид объекта недвижимости

Лист № 86 раздела 3.2	Всего листов раздела 3.2: 125	Всего разделов: 8	Всего листов выписки: 477
-----------------------	-------------------------------	-------------------	---------------------------

26.10.2022г.

Кадастровый номер: 66:56:0401001:244

474	513496.76	1502784.74	Закрепление отсутствует	0.1
475	513506.79	1502794.19	Закрепление отсутствует	0.1
476	513506.17	1502794.84	Закрепление отсутствует	0.1
477	513563.27	1502849.2	Закрепление отсутствует	0.1
478	513564.15	1502848.36	Закрепление отсутствует	0.1
479	513574.88	1502858.6	Закрепление отсутствует	0.1
480	513574.46	1502859.04	Закрепление отсутствует	0.1
481	513626.76	1502908.93	Закрепление отсутствует	0.1
482	513627.3	1502908.35	Закрепление отсутствует	0.1
483	513642.13	1502922.5	Закрепление отсутствует	0.1
484	513668.36	1502947.36	Закрепление отсутствует	0.1
485	513690.2	1502968.2	Закрепление отсутствует	0.1
486	513712.07	1502988.89	Закрепление отсутствует	0.1
487	513735.6	1503011.52	Закрепление отсутствует	0.1
488	513731.34	1503003.44	Закрепление отсутствует	0.1
489	513721.67	1502988.7	Закрепление отсутствует	0.1
490	513714.73	1502979.89	Закрепление отсутствует	0.1
491	513702.74	1502967.59	Закрепление отсутствует	0.1
492	513673.1	1502939.6	Закрепление отсутствует	0.1
493	513680.73	1502931.34	Закрепление отсутствует	0.1
494	513695.89	1502945.84	Закрепление отсутствует	0.1
495	513702.04	1502939.4	Закрепление отсутствует	0.1
496	513741.3	1502975.93	Закрепление отсутствует	0.1
497	513759.04	1502992.79	Закрепление отсутствует	0.1
498	513766.89	1503002.01	Закрепление отсутствует	0.1
499	513775.05	1503011.69	Закрепление отсутствует	0.1
500	513782.39	1503022.53	Закрепление отсутствует	0.1
501	513792.52	1503042.81	Закрепление отсутствует	0.1
502	513803.03	1503064.39	Закрепление отсутствует	0.1
503	513808.58	1503074.44	Закрепление отсутствует	0.1
504	513818.74	1503088.68	Закрепление отсутствует	0.1

	 ДОКУМЕНТ ПОДПИСАН ЭЛЕКТРОННОЙ ПОДПИСЬЮ	
полное наименование должности	инициалы, фамилия	

Сертификат: 64575127400433833109200328139839306360
 Владелец: ФЕДЕРАЛЬНАЯ СЛУЖБА ГОСУДАРСТВЕННОЙ
 РЕГИСТРАЦИИ, КАДАСТРА И КАРТОГРАФИИ
 Действителен: с 17.05.2022 по 10.08.2023

Земельный участок
вид объекта недвижимости

Лист № 87 раздела 3.2	Всего листов раздела 3.2: 125	Всего разделов: 8	Всего листов выписки: 477
-----------------------	-------------------------------	-------------------	---------------------------

26.10.2022г.

Кадастровый номер: 66:56:0401001:244

505	513833.51	1503107.11	Закрепление отсутствует	0.1
506	513850	1503124.59	Закрепление отсутствует	0.1
507	513870.65	1503146.71	Закрепление отсутствует	0.1
508	513886.99	1503164.26	Закрепление отсутствует	0.1
509	513907.72	1503186.45	Закрепление отсутствует	0.1
510	513924.08	1503203.92	Закрепление отсутствует	0.1
511	513928.11	1503208.2	Закрепление отсутствует	0.1
512	513937.19	1503215.89	Закрепление отсутствует	0.1
513	513950.77	1503227.78	Закрепление отсутствует	0.1
514	513964.02	1503240.35	Закрепление отсутствует	0.1
515	513985.56	1503261.44	Закрепление отсутствует	0.1
516	513994.59	1503270.36	Закрепление отсутствует	0.1
517	513995.79	1503272.55	Закрепление отсутствует	0.1
518	514011.58	1503287.68	Закрепление отсутствует	0.1
519	514023.86	1503299.57	Закрепление отсутствует	0.1
520	514018.35	1503305.33	Закрепление отсутствует	0.1
521	514046.07	1503334.62	Закрепление отсутствует	0.1
522	514081.73	1503372.93	Закрепление отсутствует	0.1
523	514105.74	1503398.25	Закрепление отсутствует	0.1
524	514112.72	1503407.4	Закрепление отсутствует	0.1
525	514118.24	1503415.47	Закрепление отсутствует	0.1
526	514122.34	1503423.41	Закрепление отсутствует	0.1
527	514125.58	1503432.7	Закрепление отсутствует	0.1
528	514127.85	1503443.27	Закрепление отсутствует	0.1
529	514129.05	1503453.21	Закрепление отсутствует	0.1
530	514129.49	1503467.95	Закрепление отсутствует	0.1
531	514128.76	1503478.96	Закрепление отсутствует	0.1
532	514127.6	1503488.94	Закрепление отсутствует	0.1
533	514125.63	1503499.83	Закрепление отсутствует	0.1
534	514118.97	1503525.73	Закрепление отсутствует	0.1
535	514113.08	1503546.23	Закрепление отсутствует	0.1

полное наименование должности	ДОКУМЕНТ ПОДПИСАН ЭЛЕКТРОННОЙ ПОДПИСЬЮ	инициалы, фамилия
-------------------------------	-------------------------------------------	-------------------



Сертификат: 64575127400433833109200328139839306360
 Владелец: ФЕДЕРАЛЬНАЯ СЛУЖБА ГОСУДАРСТВЕННОЙ
 РЕГИСТРАЦИИ, КАДАСТРА И КАРТОГРАФИИ
 Действителен: с 17.05.2022 по 10.08.2023


Земельный участок
вид объекта недвижимости

Лист № 88 раздела 3.2	Всего листов раздела 3.2: 125	Всего разделов: 8	Всего листов выписки: 477
-----------------------	-------------------------------	-------------------	---------------------------

26.10.2022г.

Кадастровый номер: 66:56:0401001:244

536	514136.01	1503514	Закрепление отсутствует	0.1
537	514177.3	1503456.28	Закрепление отсутствует	0.1
538	514192.48	1503431.44	Закрепление отсутствует	0.1
539	514201.78	1503412.63	Закрепление отсутствует	0.1
540	514206.37	1503402.65	Закрепление отсутствует	0.1
541	514212.09	1503382.56	Закрепление отсутствует	0.1
542	514215.22	1503364.92	Закрепление отсутствует	0.1
543	514216.74	1503347.26	Закрепление отсутствует	0.1
544	514216.69	1503323.89	Закрепление отсутствует	0.1
545	514215.74	1503312.14	Закрепление отсутствует	0.1
546	514212.72	1503295.12	Закрепление отсутствует	0.1
547	514209.84	1503284.19	Закрепление отсутствует	0.1
548	514201.85	1503261.93	Закрепление отсутствует	0.1
549	514197	1503251.4	Закрепление отсутствует	0.1
550	514194.24	1503245.96	Закрепление отсутствует	0.1
551	514179	1503220.25	Закрепление отсутствует	0.1
552	514147.54	1503168.81	Закрепление отсутствует	0.1
553	514128.19	1503137.09	Закрепление отсутствует	0.1
554	514103.34	1503095.87	Закрепление отсутствует	0.1
555	514075.14	1503049.46	Закрепление отсутствует	0.1
556	514040.47	1502992.78	Закрепление отсутствует	0.1
557	514015.47	1502951.18	Закрепление отсутствует	0.1
558	513993.63	1502915.2	Закрепление отсутствует	0.1
559	513974.89	1502885.79	Закрепление отсутствует	0.1
560	513964.3	1502872.03	Закрепление отсутствует	0.1
561	513955.42	1502861.77	Закрепление отсутствует	0.1
562	513951.91	1502858.42	Закрепление отсутствует	0.1
563	513946.64	1502853.33	Закрепление отсутствует	0.1
564	513934.17	1502841.47	Закрепление отсутствует	0.1
565	513923.18	1502833.12	Закрепление отсутствует	0.1
566	513917.65	1502829.42	Закрепление отсутствует	0.1

полное наименование должности	 ДОКУМЕНТ ПОДПИСАН ЭЛЕКТРОННОЙ ПОДПИСЬЮ	инициалы, фамилия
-------------------------------	----------------------------------------------------------------------------------------------------------------------------------	-------------------

Сертификат: 64575127400433833109200328139839306360
 Владелец: ФЕДЕРАЛЬНАЯ СЛУЖБА ГОСУДАРСТВЕННОЙ
 РЕГИСТРАЦИИ, КАДАСТРА И КАРТОГРАФИИ
 Действителен: с 17.05.2022 по 10.08.2023

Земельный участок

вид объекта недвижимости

Лист № 89 раздела 3.2

Всего листов раздела 3.2: 125

Всего разделов: 8


Всего листов выписки: 477

26.10.2022г.

Кадастровый номер:

66:56:0401001:244

567	513907.48	1502823.18	Закрепление отсутствует	0.1
568	513900.54	1502819.15	Закрепление отсутствует	0.1
569	513885.32	1502811.55	Закрепление отсутствует	0.1
570	513844.08	1502793.68	Закрепление отсутствует	0.1
571	513818.05	1502782.21	Закрепление отсутствует	0.1
572	513798.06	1502773.29	Закрепление отсутствует	0.1
573	513785.13	1502766.56	Закрепление отсутствует	0.1
574	513780.79	1502764.08	Закрепление отсутствует	0.1
575	513775.9	1502760.64	Закрепление отсутствует	0.1
576	513770.44	1502756.77	Закрепление отсутствует	0.1
577	513766.15	1502753.45	Закрепление отсутствует	0.1
578	513760.68	1502749.01	Закрепление отсутствует	0.1
579	513755.76	1502745.03	Закрепление отсутствует	0.1
580	513751.06	1502740.91	Закрепление отсутствует	0.1
581	513746.47	1502736.9	Закрепление отсутствует	0.1
582	513741.88	1502732.76	Закрепление отсутствует	0.1
583	513735.4	1502726.64	Закрепление отсутствует	0.1
584	513715.78	1502708.15	Закрепление отсутствует	0.1
585	513702.4	1502695.45	Закрепление отсутствует	0.1
586	513680.19	1502674.38	Закрепление отсутствует	0.1
587	513663.05	1502658.25	Закрепление отсутствует	0.1
588	513648.91	1502647.19	Закрепление отсутствует	0.1
589	513644.22	1502643.82	Закрепление отсутствует	0.1
590	513638.89	1502640.14	Закрепление отсутствует	0.1
591	513629.01	1502633.46	Закрепление отсутствует	0.1
592	513620.65	1502628.36	Закрепление отсутствует	0.1
593	513618.81	1502627.38	Закрепление отсутствует	0.1
594	513609.01	1502622.78	Закрепление отсутствует	0.1
595	513597.95	1502618.7	Закрепление отсутствует	0.1
596	513595.78	1502618.01	Закрепление отсутствует	0.1
597	513585.81	1502615.24	Закрепление отсутствует	0.1

полное наименование должности	 ДОКУМЕНТ ПОДПИСАН ЭЛЕКТРОННОЙ ПОДПИСЬЮ	инициалы, фамилия
-------------------------------	----------------------------------------------------------------------------------------------------------------------------------	-------------------

Сертификат: 64575127400433833109200328139839306360
 Владелец: ФЕДЕРАЛЬНАЯ СЛУЖБА ГОСУДАРСТВЕННОЙ
 РЕГИСТРАЦИИ, КАДАСТРА И КАРТОГРАФИИ
 Действителен: с 17.05.2022 по 10.08.2023

Земельный участок

вид объекта недвижимости

Лист № 90 раздела 3.2

Всего листов раздела 3.2: 125

Всего разделов: 8

Всего листов выписки: 477

26.10.2022г.

Кадастровый номер:

66:56:0401001:244

598	513582.31	1502614	Закрепление отсутствует	0.1
599	513572.59	1502610.57	Закрепление отсутствует	0.1
600	513563.94	1502606.96	Закрепление отсутствует	0.1
601	513557.01	1502603.63	Закрепление отсутствует	0.1
602	513549.92	1502599.81	Закрепление отсутствует	0.1
603	513546.85	1502597.88	Закрепление отсутствует	0.1
604	513546	1502597.34	Закрепление отсутствует	0.1
605	513540.84	1502593.66	Закрепление отсутствует	0.1
606	513535.82	1502589.8	Закрепление отсутствует	0.1
607	513530.86	1502585.59	Закрепление отсутствует	0.1
608	513522.39	1502577.42	Закрепление отсутствует	0.1
609	513486.53	1502543.79	Закрепление отсутствует	0.1
610	513439.79	1502499.57	Закрепление отсутствует	0.1
611	513447.79	1502491.08	Закрепление отсутствует	0.1
612	513479.66	1502521.35	Закрепление отсутствует	0.1
613	513528.3	1502567.15	Закрепление отсутствует	0.1
614	513543.41	1502580.96	Закрепление отсутствует	0.1
615	513549.67	1502585.71	Закрепление отсутствует	0.1
616	513554.38	1502588.88	Закрепление отсутствует	0.1
617	513555.17	1502589.36	Закрепление отсутствует	0.1
618	513559.49	1502592.02	Закрепление отсутствует	0.1
619	513567.61	1502595.72	Закрепление отсутствует	0.1
620	513578.58	1502600.38	Закрепление отсутствует	0.1
621	513584.17	1502602.26	Закрепление отсутствует	0.1
622	513595.12	1502605.72	Закрепление отсутствует	0.1
623	513607.31	1502609.37	Закрепление отсутствует	0.1
624	513614.5	1502612.3	Закрепление отсутствует	0.1
625	513601.12	1502599.58	Закрепление отсутствует	0.1
626	513572.11	1502572.03	Закрепление отсутствует	0.1
627	513463.16	1502468.6	Закрепление отсутствует	0.1
628	513471.14	1502460.11	Закрепление отсутствует	0.1

полное наименование должности		ДОКУМЕНТ ПОДПИСАН ЭЛЕКТРОННОЙ ПОДПИСЬЮ	инициалы, фамилия
-------------------------------	-------------------------------------------------------------------------------------	-------------------------------------------	-------------------

Сертификат: 64575127400433833109200328139839306360
 Владелец: ФЕДЕРАЛЬНАЯ СЛУЖБА ГОСУДАРСТВЕННОЙ
 РЕГИСТРАЦИИ, КАДАСТРА И КАРТОГРАФИИ
 Действителен: с 17.05.2022 по 10.08.2023

Земельный участок

вид объекта недвижимости

Лист № 91 раздела 3.2

Всего листов раздела 3.2: 125

Всего разделов: 8

Всего листов выписки: 477

26.10.2022г.

Кадастровый номер:

66:56:0401001:244

629	513555.16	1502539.96	Закрепление отсутствует	0.1
630	513580.26	1502563.7	Закрепление отсутствует	0.1
631	513735.01	1502710.03	Закрепление отсутствует	0.1
632	513741.19	1502715.87	Закрепление отсутствует	0.1
633	513754.23	1502728.04	Закрепление отсутствует	0.1
634	513763.03	1502735.7	Закрепление отсутствует	0.1
635	513772.38	1502743.4	Закрепление отсутствует	0.1
636	513777.52	1502747.36	Закрепление отсутствует	0.1
637	513787.13	1502754.04	Закрепление отсутствует	0.1
638	513790.93	1502756.36	Закрепление отсутствует	0.1
639	513803.05	1502762.58	Закрепление отсутствует	0.1
640	513829.58	1502774.64	Закрепление отсутствует	0.1
641	513866.34	1502790.41	Закрепление отсутствует	0.1
642	513893.66	1502802.56	Закрепление отсутствует	0.1
643	513918.6	1502816.11	Закрепление отсутствует	0.1
644	513929.31	1502823.06	Закрепление отсутствует	0.1
645	513939.55	1502831.18	Закрепление отсутствует	0.1
646	513948.31	1502838.84	Закрепление отсутствует	0.1
647	513952.78	1502842.85	Закрепление отсутствует	0.1
648	513956.75	1502846.73	Закрепление отсутствует	0.1
649	513972.92	1502864.69	Закрепление отсутствует	0.1
650	513984.36	1502879.18	Закрепление отсутствует	0.1
651	514000.32	1502904.17	Закрепление отсутствует	0.1
652	514019.01	1502935.04	Закрепление отсутствует	0.1
653	514041	1502971.3	Закрепление отсутствует	0.1
654	514066.01	1503012.41	Закрепление отсутствует	0.1
655	514091.08	1503053.67	Закрепление отсутствует	0.1
656	514116.38	1503095.12	Закрепление отсутствует	0.1
657	514138.12	1503131.13	Закрепление отсутствует	0.1
658	514163.56	1503173.04	Закрепление отсутствует	0.1
659	514188.92	1503214.28	Закрепление отсутствует	0.1

полное наименование должности



ДОКУМЕНТ ПОДПИСАН
ЭЛЕКТРОННОЙ ПОДПИСЬЮ

Сертификат: 64575127400433833109200328139839306360
Владелец: ФЕДЕРАЛЬНАЯ СЛУЖБА ГОСУДАРСТВЕННОЙ
РЕГИСТРАЦИИ, КАДАСТРА И КАРТОГРАФИИ
Действителен: с 17.05.2022 по 10.08.2023

инициалы, фамилия

Земельный участок

вид объекта недвижимости

Лист № 92 раздела 3.2

Всего листов раздела 3.2: 125

Всего разделов: 8


Всего листов выписки: 477

26.10.2022г.

Кадастровый номер:

66:56:0401001:244

660	514204.28	1503240.35	Закрепление отсутствует	0.1
661	514207.26	1503246.15	Закрепление отсутствует	0.1
662	514214.77	1503262.99	Закрепление отсутствует	0.1
663	514222.34	1503286.4	Закрепление отсутствует	0.1
664	514226.28	1503304.38	Закрепление отсутствует	0.1
665	514227.65	1503318.18	Закрепление отсутствует	0.1
666	514230.26	1503320.55	Закрепление отсутствует	0.1
667	514234.2	1503324.79	Закрепление отсутствует	0.1
668	514236.69	1503328.65	Закрепление отсутствует	0.1
669	514244.01	1503349.41	Закрепление отсутствует	0.1
670	514247.13	1503357.07	Закрепление отсутствует	0.1
671	514249.44	1503361.65	Закрепление отсутствует	0.1
672	514254.15	1503369.05	Закрепление отсутствует	0.1
673	514273.98	1503397.62	Закрепление отсутствует	0.1
674	514289.05	1503419.47	Закрепление отсутствует	0.1
675	514294.37	1503426.93	Закрепление отсутствует	0.1
676	514309.68	1503418.61	Закрепление отсутствует	0.1
677	514346.36	1503444.38	Закрепление отсутствует	0.1
678	514384.54	1503424.37	Закрепление отсутствует	0.1
679	514450.45	1503376.94	Закрепление отсутствует	0.1
680	514489.15	1503410.08	Закрепление отсутствует	0.1
681	514431.02	1503465.33	Закрепление отсутствует	0.1
682	514349.27	1503557.49	Закрепление отсутствует	0.1
683	514293.63	1503609.16	Закрепление отсутствует	0.1
684	514235.55	1503564.25	Закрепление отсутствует	0.1
685	514221.07	1503540.48	Закрепление отсутствует	0.1
686	514211.84	1503530.87	Закрепление отсутствует	0.1
687	514308.5	1503454.98	Закрепление отсутствует	0.1
688	514295.35	1503436.84	Закрепление отсутствует	0.1
689	514286.04	1503444.36	Закрепление отсутствует	0.1
690	514274.22	1503429.72	Закрепление отсутствует	0.1

полное наименование должности	 <p>ДОКУМЕНТ ПОДПИСАН ЭЛЕКТРОННОЙ ПОДПИСЬЮ</p>	инициалы, фамилия
-------------------------------	---------------------------------------------------------------------------------------------------------------------------------------	-------------------

Сертификат: 64575127400433833109200328139839306360
 Владелец: ФЕДЕРАЛЬНАЯ СЛУЖБА ГОСУДАРСТВЕННОЙ
 РЕГИСТРАЦИИ, КАДАСТРА И КАРТОГРАФИИ
 Действителен: с 17.05.2022 по 10.08.2023

Земельный участок

вид объекта недвижимости

Лист № 93 раздела 3.2

Всего листов раздела 3.2: 125

Всего разделов: 8

Всего листов выписки: 477

26.10.2022г.

Кадастровый номер:

66:56:0401001:244

691	514245.04	1503453.29	Закрепление отсутствует	0.1
692	514210.13	1503422.02	Закрепление отсутствует	0.1
693	514202.8	1503437.21	Закрепление отсутствует	0.1
694	514186.96	1503462.66	Закрепление отсутствует	0.1
695	514162.62	1503497.1	Закрепление отсутствует	0.1
696	514127.77	1503545.71	Закрепление отсутствует	0.1
697	514095.95	1503590.29	Закрепление отсутствует	0.1
698	514083.3	1503608.06	Закрепление отсутствует	0.1
699	514081.29	1503606.32	Закрепление отсутствует	0.1
700	514055.72	1503641.02	Закрепление отсутствует	0.1
701	514048.2	1503652.23	Закрепление отсутствует	0.1
702	514038.57	1503670.17	Закрепление отсутствует	0.1
703	514041.48	1503671.84	Закрепление отсутствует	0.1
704	514038.76	1503678.2	Закрепление отсутствует	0.1
705	514035.5	1503689.26	Закрепление отсутствует	0.1
706	514034.61	1503694.3	Закрепление отсутствует	0.1
707	514033.67	1503706.78	Закрепление отсутствует	0.1
708	514034.04	1503717.59	Закрепление отсутствует	0.1
709	514034.63	1503723.21	Закрепление отсутствует	0.1
710	514036.26	1503734.85	Закрепление отсутствует	0.1
711	514039.93	1503752.24	Закрепление отсутствует	0.1
712	514044.02	1503768.58	Закрепление отсутствует	0.1
713	514048.3	1503782.35	Закрепление отсутствует	0.1
714	514054.23	1503797.18	Закрепление отсутствует	0.1
715	514059.9	1503811.31	Закрепление отсутствует	0.1
716	514069.24	1503829.25	Закрепление отсутствует	0.1
717	514080.9	1503850.14	Закрепление отсутствует	0.1
718	514093.72	1503871.35	Закрепление отсутствует	0.1
719	514105.62	1503890.67	Закрепление отсутствует	0.1
720	514118.67	1503912.54	Закрепление отсутствует	0.1
721	514131.95	1503934.11	Закрепление отсутствует	0.1

полное наименование должности



ДОКУМЕНТ ПОДПИСАН
ЭЛЕКТРОННОЙ ПОДПИСЬЮ

Сертификат: 64575127400433833109200328139839306360
Владелец: ФЕДЕРАЛЬНАЯ СЛУЖБА ГОСУДАРСТВЕННОЙ
РЕГИСТРАЦИИ, КАДАСТРА И КАРТОГРАФИИ
Действителен: с 17.05.2022 по 10.08.2023

инициалы, фамилия

Земельный участок

вид объекта недвижимости

Лист № 94 раздела 3.2

Всего листов раздела 3.2: 125

Всего разделов: 8

Всего листов выписки: 477

26.10.2022г.

Кадастровый номер:

66:56:0401001:244

722	514142.35	1503951	Закрепление отсутствует	0.1
723	514151.18	1503964.44	Закрепление отсутствует	0.1
724	514157.61	1503959.68	Закрепление отсутствует	0.1
725	514168.82	1503974.21	Закрепление отсутствует	0.1
726	514190.06	1504007.96	Закрепление отсутствует	0.1
727	514213.07	1504045.92	Закрепление отсутствует	0.1
728	514236.61	1504084.36	Закрепление отсутствует	0.1
729	514258.99	1504121.52	Закрепление отсутствует	0.1
730	514282.24	1504160.16	Закрепление отсутствует	0.1
731	514287.31	1504169.37	Закрепление отсутствует	0.1
732	514298.41	1504191.85	Закрепление отсутствует	0.1
733	514305.04	1504205.39	Закрепление отсутствует	0.1
734	514317.2	1504226.62	Закрепление отсутствует	0.1
735	514325.61	1504237.8	Закрепление отсутствует	0.1
736	514339.55	1504255.6	Закрепление отсутствует	0.1
737	514347.54	1504263.75	Закрепление отсутствует	0.1
738	514355.1	1504270.59	Закрепление отсутствует	0.1
739	514369.97	1504279.64	Закрепление отсутствует	0.1
740	514381.69	1504284.3	Закрепление отсутствует	0.1
741	514394.82	1504287.29	Закрепление отсутствует	0.1
742	514415.34	1504287.8	Закрепление отсутствует	0.1
743	514427.16	1504287.28	Закрепление отсутствует	0.1
744	514445.26	1504284.39	Закрепление отсутствует	0.1
745	514461.9	1504278.82	Закрепление отсутствует	0.1
746	514489.35	1504266.55	Закрепление отсутствует	0.1
747	514510.95	1504255.6	Закрепление отсутствует	0.1
748	514537.65	1504242.06	Закрепление отсутствует	0.1
749	514559.42	1504231.33	Закрепление отсутствует	0.1
750	514587.08	1504218.2	Закрепление отсутствует	0.1
751	514597.13	1504212.96	Закрепление отсутствует	0.1
752	514613.39	1504204.24	Закрепление отсутствует	0.1

полное наименование должности

ДОКУМЕНТ ПОДПИСАН
ЭЛЕКТРОННОЙ ПОДПИСЬЮСертификат: 64575127400433833109200328139839306360
Владелец: ФЕДЕРАЛЬНАЯ СЛУЖБА ГОСУДАРСТВЕННОЙ
РЕГИСТРАЦИИ, КАДАСТРА И КАРТОГРАФИИ
Действителен: с 17.05.2022 по 10.08.2023

инициалы, фамилия


Земельный участок
вид объекта недвижимости

Лист № 95 раздела 3.2	Всего листов раздела 3.2: 125	Всего разделов: 8	Всего листов выписки: 477
-----------------------	-------------------------------	-------------------	---------------------------

26.10.2022г.

Кадастровый номер: 66:56:0401001:244

753	514634.04	1504191.98	Закрепление отсутствует	0.1
754	514653.94	1504174.99	Закрепление отсутствует	0.1
755	514666.05	1504162.04	Закрепление отсутствует	0.1
756	514676.4	1504148	Закрепление отсутствует	0.1
757	514684.79	1504133.15	Закрепление отсутствует	0.1
758	514689.65	1504121.94	Закрепление отсутствует	0.1
759	514695.24	1504104.49	Закрепление отсутствует	0.1
760	514698.58	1504087.76	Закрепление отсутствует	0.1
761	514707.69	1504027.85	Закрепление отсутствует	0.1
762	514717.41	1503962.6	Закрепление отсутствует	0.1
763	514731.99	1503870.35	Закрепление отсутствует	0.1
764	514742.33	1503804.9	Закрепление отсутствует	0.1
765	514755.24	1503716.48	Закрепление отсутствует	0.1
766	514767.42	1503626.23	Закрепление отсутствует	0.1
767	514775.64	1503572.61	Закрепление отсутствует	0.1
768	514781.2	1503537.21	Закрепление отсутствует	0.1
769	514786.12	1503501.91	Закрепление отсутствует	0.1
770	514787.73	1503484.58	Закрепление отсутствует	0.1
771	514787.91	1503472.49	Закрепление отсутствует	0.1
772	514786.04	1503455.31	Закрепление отсутствует	0.1
773	514781.92	1503438.3	Закрепление отсутствует	0.1
774	514775.58	1503421.67	Закрепление отсутствует	0.1
775	514760.83	1503389.37	Закрепление отсутствует	0.1
776	514747.3	1503369.44	Закрепление отсутствует	0.1
777	514734.68	1503350.4	Закрепление отсутствует	0.1
778	514713.27	1503323.68	Закрепление отсутствует	0.1
779	514699.93	1503310.39	Закрепление отсутствует	0.1
780	514682.82	1503295.39	Закрепление отсутствует	0.1
781	514666.09	1503283.39	Закрепление отсутствует	0.1
782	514650.91	1503273.86	Закрепление отсутствует	0.1
783	514624.92	1503259.32	Закрепление отсутствует	0.1

	 ДОКУМЕНТ ПОДПИСАН ЭЛЕКТРОННОЙ ПОДПИСЬЮ	
полное наименование должности	инициалы, фамилия	

Сертификат: 64575127400433833109200328139839306360
 Владелец: ФЕДЕРАЛЬНАЯ СЛУЖБА ГОСУДАРСТВЕННОЙ
 РЕГИСТРАЦИИ, КАДАСТРА И КАРТОГРАФИИ
 Действителен: с 17.05.2022 по 10.08.2023

Земельный участок

вид объекта недвижимости

Лист № 96 раздела 3.2

Всего листов раздела 3.2: 125

Всего разделов: 8


Всего листов выписки: 477

26.10.2022г.

Кадастровый номер:

66:56:0401001:244

784	514604.29	1503247.57	Закрепление отсутствует	0.1
785	514594.87	1503241.1	Закрепление отсутствует	0.1
786	514580.6	1503229.48	Закрепление отсутствует	0.1
787	514571.71	1503220.98	Закрепление отсутствует	0.1
788	514552.63	1503202.97	Закрепление отсутствует	0.1
789	514560.41	1503194.5	Закрепление отсутствует	0.1
790	514584.11	1503216.8	Закрепление отсутствует	0.1
791	514592.73	1503224.66	Закрепление отсутствует	0.1
792	514601.69	1503231.79	Закрепление отсутствует	0.1
793	514610.2	1503237.77	Закрепление отсутствует	0.1
794	514625.36	1503246.41	Закрепление отсутствует	0.1
795	514651.68	1503260.98	Закрепление отсутствует	0.1
796	514667.6	1503270.37	Закрепление отсутствует	0.1
797	514672.45	1503273.81	Закрепление отсутствует	0.1
798	514642.69	1503236.77	Закрепление отсутствует	0.1
799	514627.34	1503218.29	Закрепление отсутствует	0.1
800	514610.88	1503201.77	Закрепление отсутствует	0.1
801	514581.04	1503172.25	Закрепление отсутствует	0.1
802	514546.78	1503138.61	Закрепление отсутствует	0.1
803	514534.61	1503126.78	Закрепление отсутствует	0.1
804	514537.78	1503123.55	Закрепление отсутствует	0.1
805	514505.46	1503092.7	Закрепление отсутствует	0.1
806	514502.6	1503095.62	Закрепление отсутствует	0.1
807	514479.34	1503072.9	Закрепление отсутствует	0.1
808	514487.15	1503064.05	Закрепление отсутствует	0.1
809	514508.91	1503085.82	Закрепление отсутствует	0.1
810	514541.39	1503117.33	Закрепление отсутствует	0.1
811	514576.1	1503151.02	Закрепление отсутствует	0.1
812	514606	1503180.95	Закрепление отсутствует	0.1
813	514627.51	1503202.15	Закрепление отсутствует	0.1
814	514635.68	1503210.39	Закрепление отсутствует	0.1

полное наименование должности	 ДОКУМЕНТ ПОДПИСАН ЭЛЕКТРОННОЙ ПОДПИСЬЮ Сертификат: 64575127400433833109200328139839306360 Владелец: ФЕДЕРАЛЬНАЯ СЛУЖБА ГОСУДАРСТВЕННОЙ РЕГИСТРАЦИИ, КАДАСТРА И КАРТОГРАФИИ Действителен: с 17.05.2022 по 10.08.2023	инициалы, фамилия
-------------------------------	---------------------------------------------------------------------------------------------------------------------------------------------------------------------------------------------------------------------------------------------------------------------------------------------------------------------------	-------------------

Земельный участок

вид объекта недвижимости

Лист № 97 раздела 3.2

Всего листов раздела 3.2: 125

Всего разделов: 8


Всего листов выписки: 477

26.10.2022г.

Кадастровый номер:

66:56:0401001:244

815	514659.34	1503238.62	Закрепление отсутствует	0.1
816	514691.07	1503278.21	Закрепление отсутствует	0.1
817	514714.11	1503306.5	Закрепление отсутствует	0.1
818	514735.32	1503332.65	Закрепление отсутствует	0.1
819	514724.01	1503307.36	Закрепление отсутствует	0.1
820	514712.08	1503280.74	Закрепление отсутствует	0.1
821	514706.05	1503270.77	Закрепление отсутствует	0.1
822	514697.29	1503256.77	Закрепление отсутствует	0.1
823	514691.92	1503246.74	Закрепление отсутствует	0.1
824	514678.24	1503224.67	Закрепление отсутствует	0.1
825	514671.74	1503214.54	Закрепление отсутствует	0.1
826	514668.56	1503209.92	Закрепление отсутствует	0.1
827	514665.16	1503205.66	Закрепление отсутствует	0.1
828	514661.53	1503201.3	Закрепление отсутствует	0.1
829	514657.77	1503196.81	Закрепление отсутствует	0.1
830	514654	1503192.74	Закрепление отсутствует	0.1
831	514649.85	1503188.42	Закрепление отсутствует	0.1
832	514641.81	1503180.48	Закрепление отсутствует	0.1
833	514583.34	1503124.35	Закрепление отсутствует	0.1
834	514560.39	1503102.37	Закрепление отсутствует	0.1
835	514541.41	1503086.64	Закрепление отсутствует	0.1
836	514532.42	1503079.39	Закрепление отсутствует	0.1
837	514527.55	1503075.75	Закрепление отсутствует	0.1
838	514522.68	1503072.03	Закрепление отсутствует	0.1
839	514517.81	1503068.28	Закрепление отсутствует	0.1
840	514508.29	1503060.26	Закрепление отсутствует	0.1
841	514498.91	1503051.81	Закрепление отсутствует	0.1
842	514459.44	1503014.22	Закрепление отсутствует	0.1
843	514450.47	1503006.72	Закрепление отсутствует	0.1
844	514441.09	1502999.63	Закрепление отсутствует	0.1
845	514431.4	1502992.29	Закрепление отсутствует	0.1

полное наименование должности		ДОКУМЕНТ ПОДПИСАН ЭЛЕКТРОННОЙ ПОДПИСЬЮ	инициалы, фамилия
-------------------------------	-------------------------------------------------------------------------------------	-------------------------------------------	-------------------

Сертификат: 64575127400433833109200328139839306360
 Владелец: ФЕДЕРАЛЬНАЯ СЛУЖБА ГОСУДАРСТВЕННОЙ
 РЕГИСТРАЦИИ, КАДАСТРА И КАРТОГРАФИИ
 Действителен: с 17.05.2022 по 10.08.2023

Земельный участок вид объекта недвижимости

Лист № 98 раздела 3.2	Всего листов раздела 3.2: 125	Всего разделов: 8	Всего листов выписки: 477
-----------------------	-------------------------------	-------------------	---------------------------

26.10.2022г.

Кадастровый номер: 66:56:0401001:244

846	514426.35	1502988.24	Закрепление отсутствует	0.1
847	514421.64	1502984.42	Закрепление отсутствует	0.1
848	514417.16	1502980.8	Закрепление отсутствует	0.1
849	514397.83	1502962.71	Закрепление отсутствует	0.1
850	514383.33	1502949.14	Закрепление отсутствует	0.1
851	514334.35	1502902.39	Закрепление отсутствует	0.1
852	514342.24	1502894.15	Закрепление отсутствует	0.1
853	514313.19	1502866.91	Закрепление отсутствует	0.1
854	514273.95	1502829.35	Закрепление отсутствует	0.1
855	514260.8	1502816.87	Закрепление отсутствует	0.1
856	514243.71	1502800.93	Закрепление отсутствует	0.1
857	514237.64	1502807.37	Закрепление отсутствует	0.1
858	514058.3	1502637.87	Закрепление отсутствует	0.1
859	514132.59	1502560.19	Закрепление отсутствует	0.1
860	514141.68	1502556.74	Закрепление отсутствует	0.1
861	514161.1	1502575.05	Закрепление отсутствует	0.1
862	514158.94	1502577.34	Закрепление отсутствует	0.1
863	514314.32	1502726.04	Закрепление отсутствует	0.1
864	514313.18	1502727.25	Закрепление отсутствует	0.1
865	514377.15	1502787.59	Закрепление отсутствует	0.1
866	514412.93	1502822	Закрепление отсутствует	0.1
867	514419.06	1502828.14	Закрепление отсутствует	0.1
868	514467.91	1502875.37	Закрепление отсутствует	0.1
869	514522.84	1502927.01	Закрепление отсутствует	0.1
870	514547.54	1502950.01	Закрепление отсутствует	0.1
871	514575.82	1502976.9	Закрепление отсутствует	0.1
872	514591.99	1502993.93	Закрепление отсутствует	0.1
873	514601.2	1503008.19	Закрепление отсутствует	0.1
874	514619.29	1503046.67	Закрепление отсутствует	0.1
875	514631.6	1503073.01	Закрепление отсутствует	0.1
876	514660.3	1503138.39	Закрепление отсутствует	0.1

полное наименование должности	ДОКУМЕНТ ПОДПИСАН ЭЛЕКТРОННОЙ ПОДПИСЬЮ	инициалы, фамилия
-------------------------------	-------------------------------------------	-------------------



Сертификат: 64575127400433833109200328139839306360
 Владелец: ФЕДЕРАЛЬНАЯ СЛУЖБА ГОСУДАРСТВЕННОЙ
 РЕГИСТРАЦИИ, КАДАСТРА И КАРТОГРАФИИ
 Действителен: с 17.05.2022 по 10.08.2023

Земельный участок

вид объекта недвижимости

Лист № 99 раздела 3.2

Всего листов раздела 3.2: 125

Всего разделов: 8


Всего листов выписки: 477

26.10.2022г.

Кадастровый номер:

66:56:0401001:244

877	514675.66	1503172.51	Закрепление отсутствует	0.1
878	514699.99	1503225.09	Закрепление отсутствует	0.1
879	514724.53	1503280.83	Закрепление отсутствует	0.1
880	514756.2	1503351.36	Закрепление отсутствует	0.1
881	514771.87	1503386.45	Закрепление отсутствует	0.1
882	514778.86	1503400.46	Закрепление отсутствует	0.1
883	514792.71	1503434.21	Закрепление отсутствует	0.1
884	514797.27	1503453.34	Закрепление отсутствует	0.1
885	514799.4	1503471.94	Закрепление отсутствует	0.1
886	514799.29	1503487.92	Закрепление отсутствует	0.1
887	514796.58	1503511.54	Закрепление отсутствует	0.1
888	514787.1	1503573.13	Закрепление отсутствует	0.1
889	514778.13	1503631.52	Закрепление отсутствует	0.1
890	514766.79	1503715.68	Закрепление отсутствует	0.1
891	514762.42	1503752.81	Закрепление отсутствует	0.1
892	514756.3	1503792.36	Закрепление отсутствует	0.1
893	514743.27	1503873.98	Закрепление отсутствует	0.1
894	514725.28	1503988.39	Закрепление отсутствует	0.1
895	514709.38	1504092.73	Закрепление отсутствует	0.1
896	514707.48	1504103.1	Закрепление отсутствует	0.1
897	514703.63	1504118.05	Закрепление отсутствует	0.1
898	514692.31	1504145.21	Закрепление отсутствует	0.1
899	514680.4	1504163.24	Закрепление отсутствует	0.1
900	514669.07	1504176.71	Закрепление отсутствует	0.1
901	514666.23	1504179.42	Закрепление отсутствует	0.1
902	514696.24	1504165.01	Закрепление отсутствует	0.1
903	514709.1	1504158.71	Закрепление отсутствует	0.1
904	514716.45	1504155.32	Закрепление отсутствует	0.1
905	514745.86	1504141.44	Закрепление отсутствует	0.1
906	514758.57	1504134.8	Закрепление отсутствует	0.1
907	514760.21	1504133.8	Закрепление отсутствует	0.1

полное наименование должности	 ДОКУМЕНТ ПОДПИСАН ЭЛЕКТРОННОЙ ПОДПИСЬЮ	инициалы, фамилия
-------------------------------	-------------------------------------------------------------------------------------------------------------------------------	-------------------

Сертификат: 64575127400433833109200328139839306360
 Владелец: ФЕДЕРАЛЬНАЯ СЛУЖБА ГОСУДАРСТВЕННОЙ
 РЕГИСТРАЦИИ, КАДАСТРА И КАРТОГРАФИИ
 Действителен: с 17.05.2022 по 10.08.2023


Земельный участок
вид объекта недвижимости

Лист № 100 раздела 3.2	Всего листов раздела 3.2: 125	Всего разделов: 8	Всего листов выписки: 477
------------------------	-------------------------------	-------------------	---------------------------

26.10.2022г.

Кадастровый номер: 66:56:0401001:244

908	514775.17	1504124.58	Закрепление отсутствует	0.1
909	514785.94	1504115.99	Закрепление отсутствует	0.1
910	514792.83	1504109.6	Закрепление отсутствует	0.1
911	514802.21	1504098.84	Закрепление отсутствует	0.1
912	514819.99	1504074.95	Закрепление отсутствует	0.1
913	514829.56	1504058.83	Закрепление отсутствует	0.1
914	514837	1504046.15	Закрепление отсутствует	0.1
915	514837.77	1504043.72	Закрепление отсутствует	0.1
916	514846.68	1504024.34	Закрепление отсутствует	0.1
917	514859.96	1503996.87	Закрепление отсутствует	0.1
918	514864.85	1503985.61	Закрепление отсутствует	0.1
919	514868.48	1503987.33	Закрепление отсутствует	0.1
920	514874.88	1503967.27	Закрепление отсутствует	0.1
921	514889.28	1503924.62	Закрепление отсутствует	0.1
922	514901.8	1503887.93	Закрепление отсутствует	0.1
923	514909.05	1503867.74	Закрепление отсутствует	0.1
924	514918.56	1503839.48	Закрепление отсутствует	0.1
925	514927.5	1503815.86	Закрепление отсутствует	0.1
926	514940.91	1503783.7	Закрепление отсутствует	0.1
927	514950.23	1503760.91	Закрепление отсутствует	0.1
928	514961.07	1503765.07	Закрепление отсутствует	0.1
929	514946.57	1503799.4	Закрепление отсутствует	0.1
930	514951.79	1503790.93	Закрепление отсутствует	0.1
931	514962.7	1503771.78	Закрепление отсутствует	0.1
932	514971.58	1503749.43	Закрепление отсутствует	0.1
933	514974.89	1503738.98	Закрепление отсутствует	0.1
934	514985.8	1503742.37	Закрепление отсутствует	0.1
935	514982.26	1503753.78	Закрепление отсутствует	0.1
936	514973.34	1503777	Закрепление отсутствует	0.1
937	514964.76	1503792.91	Закрепление отсутствует	0.1
938	514948.8	1503818.12	Закрепление отсутствует	0.1

полное наименование должности	 ДОКУМЕНТ ПОДПИСАН ЭЛЕКТРОННОЙ ПОДПИСЬЮ	инициалы, фамилия
-------------------------------	----------------------------------------------------------------------------------------------------------------------------------	-------------------

Сертификат: 64575127400433833109200328139839306360
 Владелец: ФЕДЕРАЛЬНАЯ СЛУЖБА ГОСУДАРСТВЕННОЙ
 РЕГИСТРАЦИИ, КАДАСТРА И КАРТОГРАФИИ
 Действителен: с 17.05.2022 по 10.08.2023


Земельный участок			
вид объекта недвижимости			

Лист № 101 раздела 3.2	Всего листов раздела 3.2: 125	Всего разделов: 8	Всего листов выписки: 477
------------------------	-------------------------------	-------------------	---------------------------

26.10.2022г.

Кадастровый номер: 66:56:0401001:244

939	514952.28	1503820.04	Закрепление отсутствует	0.1
940	514944.69	1503838.16	Закрепление отсутствует	0.1
941	514933.7	1503865.12	Закрепление отсутствует	0.1
942	514924.18	1503888.54	Закрепление отсутствует	0.1
943	514914.66	1503912.02	Закрепление отсутствует	0.1
944	514905.07	1503936.02	Закрепление отсутствует	0.1
945	514893.87	1503963.93	Закрепление отсутствует	0.1
946	514879.97	1503996.2	Закрепление отсутствует	0.1
947	514873.71	1504009.96	Закрепление отсутствует	0.1
948	514869.16	1504019.14	Закрепление отсутствует	0.1
949	514859.26	1504036.68	Закрепление отсутствует	0.1
950	514852.8	1504048.81	Закрепление отсутствует	0.1
951	514850.13	1504053.98	Закрепление отсутствует	0.1
952	514841.03	1504066.18	Закрепление отсутствует	0.1
953	514832.03	1504078.32	Закрепление отсутствует	0.1
954	514814.39	1504101.92	Закрепление отсутствует	0.1
955	514808.24	1504109.92	Закрепление отсутствует	0.1
956	514802.41	1504116.23	Закрепление отсутствует	0.1
957	514813.14	1504110.24	Закрепление отсутствует	0.1
958	514834.9	1504098.12	Закрепление отсутствует	0.1
959	514861.02	1504083.65	Закрепление отсутствует	0.1
960	514886.43	1504069.35	Закрепление отсутствует	0.1
961	514908.66	1504056.99	Закрепление отсутствует	0.1
962	514943.53	1504037.67	Закрепление отсутствует	0.1
963	514969.68	1504023.33	Закрепление отсутствует	0.1
964	514975.26	1504033.4	Закрепление отсутствует	0.1
965	514953.69	1504045.35	Закрепление отсутствует	0.1
966	514931.54	1504057.61	Закрепление отсутствует	0.1
967	514896.51	1504076.94	Закрепление отсутствует	0.1
968	514857.87	1504098.67	Закрепление отсутствует	0.1
969	514836.15	1504110.75	Закрепление отсутствует	0.1

полное наименование должности	 ДОКУМЕНТ ПОДПИСАН ЭЛЕКТРОННОЙ ПОДПИСЬЮ	инициалы, фамилия
-------------------------------	----------------------------------------------------------------------------------------------------------------------------------	-------------------


Сертификат: 64575127400433833109200328139839306360
 Владелец: ФЕДЕРАЛЬНАЯ СЛУЖБА ГОСУДАРСТВЕННОЙ
 РЕГИСТРАЦИИ, КАДАСТРА И КАРТОГРАФИИ
 Действителен: с 17.05.2022 по 10.08.2023

Земельный участок
вид объекта недвижимости

Лист № 102 раздела 3.2	Всего листов раздела 3.2: 125	Всего разделов: 8	Всего листов выписки: 477
------------------------	-------------------------------	-------------------	---------------------------

26.10.2022г.	
Кадастровый номер:	66:56:0401001:244

970	514817.54	1504121.1	Закрепление отсутствует	0.1
971	514815.57	1504117.63	Закрепление отсутствует	0.1
972	514782.96	1504136.05	Закрепление отсутствует	0.1
973	514784.64	1504139.3	Закрепление отсутствует	0.1
974	514761.19	1504151.27	Закрепление отсутствует	0.1
975	514757.31	1504152.76	Закрепление отсутствует	0.1
976	514746.9	1504156.75	Закрепление отсутствует	0.1
977	514728.43	1504163.58	Закрепление отсутствует	0.1
978	514714.31	1504169.33	Закрепление отсутствует	0.1
979	514692.32	1504179.72	Закрепление отсутствует	0.1
980	514647.02	1504201.57	Закрепление отсутствует	0.1
981	514623.95	1504212.69	Закрепление отсутствует	0.1
982	514607.69	1504220.54	Закрепление отсутствует	0.1
983	514591.62	1504228.73	Закрепление отсутствует	0.1
984	514581.36	1504234.51	Закрепление отсутствует	0.1
985	514571.49	1504240.23	Закрепление отсутствует	0.1
986	514561.35	1504247.15	Закрепление отсутствует	0.1
987	514548.52	1504257.95	Закрепление отсутствует	0.1
988	514536.63	1504270.09	Закрепление отсутствует	0.1
989	514529.28	1504278.76	Закрепление отсутствует	0.1
990	514522.06	1504288.09	Закрепление отсутствует	0.1
991	514515.68	1504297.46	Закрепление отсутствует	0.1
992	514507.32	1504312.97	Закрепление отсутствует	0.1
993	514500.4	1504328.93	Закрепление отсутствует	0.1
994	514494.56	1504344.68	Закрепление отсутствует	0.1
995	514489.51	1504361.62	Закрепление отсутствует	0.1
996	514485.85	1504378.63	Закрепление отсутствует	0.1
997	514484.34	1504392.51	Закрепление отсутствует	0.1
998	514482.99	1504407.02	Закрепление отсутствует	0.1
999	514483.06	1504421.42	Закрепление отсутствует	0.1
1000	514484.18	1504435.76	Закрепление отсутствует	0.1

	 ДОКУМЕНТ ПОДПИСАН ЭЛЕКТРОННОЙ ПОДПИСЬЮ	
полное наименование должности	инициалы, фамилия	


Сертификат: 64575127400433833109200328139839306360
 Владелец: ФЕДЕРАЛЬНАЯ СЛУЖБА ГОСУДАРСТВЕННОЙ
 РЕГИСТРАЦИИ, КАДАСТРА И КАРТОГРАФИИ
 Действителен: с 17.05.2022 по 10.08.2023

Земельный участок
вид объекта недвижимости

Лист № 103 раздела 3.2	Всего листов раздела 3.2: 125	Всего разделов: 8	Всего листов выписки: 477
------------------------	-------------------------------	-------------------	---------------------------

26.10.2022г.	
Кадастровый номер:	66:56:0401001:244

1001	514486.22	1504450.06	Закрепление отсутствует	0.1
1002	514491	1504468.78	Закрепление отсутствует	0.1
1003	514495.62	1504482.31	Закрепление отсутствует	0.1
1004	514503.46	1504499.9	Закрепление отсутствует	0.1
1005	514513.22	1504517	Закрепление отсутствует	0.1
1006	514522.59	1504531.55	Закрепление отсутствует	0.1
1007	514535.23	1504546.77	Закрепление отсутствует	0.1
1008	514548.6	1504561.64	Закрепление отсутствует	0.1
1009	514558.84	1504572.72	Закрепление отсутствует	0.1
1010	514573.67	1504587.91	Закрепление отсутствует	0.1
1011	514588.73	1504600.72	Закрепление отсутствует	0.1
1012	514604	1504613.79	Закрепление отсутствует	0.1
1013	514619.18	1504626.03	Закрепление отсутствует	0.1
1014	514631.19	1504634.6	Закрепление отсутствует	0.1
1015	514641.78	1504640.87	Закрепление отсутствует	0.1
1016	514648.19	1504644.67	Закрепление отсутствует	0.1
1017	514665.81	1504653.14	Закрепление отсутствует	0.1
1018	514675.16	1504657.09	Закрепление отсутствует	0.1
1019	514679.39	1504658.67	Закрепление отсутствует	0.1
1020	514689.08	1504662.3	Закрепление отсутствует	0.1
1021	514698.06	1504665.13	Закрепление отсутствует	0.1
1022	514712.9	1504668.9	Закрепление отсутствует	0.1
1023	514725.86	1504672.34	Закрепление отсутствует	0.1
1024	514731.89	1504673.72	Закрепление отсутствует	0.1
1025	514741.63	1504675.74	Закрепление отсутствует	0.1
1026	514751.15	1504677.17	Закрепление отсутствует	0.1
1027	514765.84	1504678.28	Закрепление отсутствует	0.1
1028	514781.11	1504678.94	Закрепление отсутствует	0.1
1029	514806.9	1504678.36	Закрепление отсутствует	0.1
1030	514826.09	1504677.33	Закрепление отсутствует	0.1
1031	514840.41	1504675.18	Закрепление отсутствует	0.1

	 ДОКУМЕНТ ПОДПИСАН ЭЛЕКТРОННОЙ ПОДПИСЬЮ	
полное наименование должности	Сертификат: 64575127400433833109200328139839306360 Владелец: ФЕДЕРАЛЬНАЯ СЛУЖБА ГОСУДАРСТВЕННОЙ РЕГИСТРАЦИИ, КАДАСТРА И КАРТОГРАФИИ Действителен: с 17.05.2022 по 10.08.2023	инициалы, фамилия


Земельный участок
вид объекта недвижимости

Лист № 104 раздела 3.2	Всего листов раздела 3.2: 125	Всего разделов: 8	Всего листов выписки: 477
------------------------	-------------------------------	-------------------	---------------------------

26.10.2022г.

Кадастровый номер: 66:56:0401001:244

1032	514854.78	1504671.94	Закрепление отсутствует	0.1
1033	514864.1	1504669.07	Закрепление отсутствует	0.1
1034	514867.91	1504680.62	Закрепление отсутствует	0.1
1035	514887.14	1504674.28	Закрепление отсутствует	0.1
1036	514900.51	1504669.01	Закрепление отсутствует	0.1
1037	514918.5	1504661.12	Закрепление отсутствует	0.1
1038	514932	1504654.54	Закрепление отсутствует	0.1
1039	514960.58	1504637.84	Закрепление отсутствует	0.1
1040	514983.61	1504589.41	Закрепление отсутствует	0.1
1041	515123.11	1504211.56	Закрепление отсутствует	0.1
1	515085.73	1503356.1	Закрепление отсутствует	0.1
1	513283.79	1503240.18	Закрепление отсутствует	0.1
2	513267.34	1503225.63	Закрепление отсутствует	0.1
3	513244.36	1503206.61	Закрепление отсутствует	0.1
4	513186.25	1503159.58	Закрепление отсутствует	0.1
5	513141.37	1503116.65	Закрепление отсутствует	0.1
6	513101.18	1503077.79	Закрепление отсутствует	0.1
7	513045.07	1503024.3	Закрепление отсутствует	0.1
8	513003.94	1502984.19	Закрепление отсутствует	0.1
9	512965.8	1502946.01	Закрепление отсутствует	0.1
10	512960.81	1502942.42	Закрепление отсутствует	0.1
11	512951.2	1502935.96	Закрепление отсутствует	0.1
12	512932.82	1502926.39	Закрепление отсутствует	0.1
13	512931.47	1502925.49	Закрепление отсутствует	0.1
14	512942.6	1502913.32	Закрепление отсутствует	0.1
15	512948.16	1502906.76	Закрепление отсутствует	0.1
16	512949.23	1502909.4	Закрепление отсутствует	0.1
17	512959.29	1502919.41	Закрепление отсутствует	0.1
18	512980.46	1502939.75	Закрепление отсутствует	0.1
19	512996.53	1502954.65	Закрепление отсутствует	0.1
20	512998.12	1502956.51	Закрепление отсутствует	0.1

	 ДОКУМЕНТ ПОДПИСАН ЭЛЕКТРОННОЙ ПОДПИСЬЮ	
--	----------------------------------------------------------------------------------------------------------------------------------	--

полное наименование должности

инициалы, фамилия

Сертификат: 64575127400433833109200328139839306360
 Владелец: ФЕДЕРАЛЬНАЯ СЛУЖБА ГОСУДАРСТВЕННОЙ
 РЕГИСТРАЦИИ, КАДАСТРА И КАРТОГРАФИИ
 Действителен: с 17.05.2022 по 10.08.2023

Земельный участок
вид объекта недвижимости

Лист № 105 раздела 3.2

Всего листов раздела 3.2: 125

Всего разделов: 8


Всего листов выписки: 477

26.10.2022г.

Кадастровый номер:

66:56:0401001:244

21	513003.82	1502961.81	Закрепление отсутствует	0.1
22	513032.64	1502989.39	Закрепление отсутствует	0.1
23	513059.87	1503015.2	Закрепление отсутствует	0.1
24	513085.49	1503039.52	Закрепление отсутствует	0.1
25	513113.32	1503066.33	Закрепление отсутствует	0.1
26	513145.09	1503096.15	Закрепление отсутствует	0.1
27	513166.11	1503115.94	Закрепление отсутствует	0.1
28	513171.89	1503121.52	Закрепление отсутствует	0.1
29	513193.38	1503141.9	Закрепление отсутствует	0.1
30	513202.32	1503150.2	Закрепление отсутствует	0.1
31	513234.52	1503181.71	Закрепление отсутствует	0.1
32	513257.99	1503207.86	Закрепление отсутствует	0.1
33	513268.3	1503221.6	Закрепление отсутствует	0.1
1	513283.79	1503240.18	Закрепление отсутствует	0.1
1	513354.13	1503645.47	Закрепление отсутствует	0.1
2	513349.25	1503644.46	Закрепление отсутствует	0.1
3	513342.09	1503642.67	Закрепление отсутствует	0.1
4	513336.55	1503640.61	Закрепление отсутствует	0.1
5	513331.32	1503638.49	Закрепление отсутствует	0.1
6	513326.35	1503636.16	Закрепление отсутствует	0.1
7	513321.02	1503633.27	Закрепление отсутствует	0.1
8	513315.86	1503630	Закрепление отсутствует	0.1
9	513308.44	1503625.29	Закрепление отсутствует	0.1
10	513298.05	1503618.3	Закрепление отсутствует	0.1
11	513287.97	1503611.14	Закрепление отсутствует	0.1
12	513269.97	1503597.07	Закрепление отсутствует	0.1
13	513266.32	1503593.9	Закрепление отсутствует	0.1
14	513244.45	1503573.06	Закрепление отсутствует	0.1
15	513201.22	1503531.96	Закрепление отсутствует	0.1
16	513178.54	1503510.53	Закрепление отсутствует	0.1
17	513157.6	1503490.45	Закрепление отсутствует	0.1

полное наименование должности		ДОКУМЕНТ ПОДПИСАН	инициалы, фамилия
	ЭЛЕКТРОННОЙ ПОДПИСЬЮ		
Сертификат: 64575127400433833109200328139839306360 Владелец: ФЕДЕРАЛЬНАЯ СЛУЖБА ГОСУДАРСТВЕННОЙ РЕГИСТРАЦИИ, КАДАСТРА И КАРТОГРАФИИ Действителен: с 17.05.2022 по 10.08.2023			


Земельный участок
вид объекта недвижимости

Лист № 106 раздела 3.2	Всего листов раздела 3.2: 125	Всего разделов: 8	Всего листов выписки: 477
------------------------	-------------------------------	-------------------	---------------------------

26.10.2022г.

Кадастровый номер: 66:56:0401001:244

18	513154.23	1503486.74	Закрепление отсутствует	0.1
19	513144.07	1503474.85	Закрепление отсутствует	0.1
20	513132.36	1503460.96	Закрепление отсутствует	0.1
21	513127.57	1503454.83	Закрепление отсутствует	0.1
22	513123.96	1503450.44	Закрепление отсутствует	0.1
23	513119.62	1503445.58	Закрепление отсутствует	0.1
24	513110.82	1503434.58	Закрепление отсутствует	0.1
25	513098.51	1503418.7	Закрепление отсутствует	0.1
26	513047.79	1503371.25	Закрепление отсутствует	0.1
27	512948.68	1503274.16	Закрепление отсутствует	0.1
28	512844.76	1503178.11	Закрепление отсутствует	0.1
29	512769.95	1503105.67	Закрепление отсутствует	0.1
30	512749.5	1503079.97	Закрепление отсутствует	0.1
31	512734.41	1503051.83	Закрепление отсутствует	0.1
32	512767.85	1503071.42	Закрепление отсутствует	0.1
33	512780.79	1503080.93	Закрепление отсутствует	0.1
34	512794.66	1503094.2	Закрепление отсутствует	0.1
35	512806.17	1503081.78	Закрепление отсутствует	0.1
36	512809.88	1503085.29	Закрепление отсутствует	0.1
37	512824.93	1503069.57	Закрепление отсутствует	0.1
38	512835.21	1503079.42	Закрепление отсутствует	0.1
39	512837.25	1503077.25	Закрепление отсутствует	0.1
40	512845.69	1503085.18	Закрепление отсутствует	0.1
41	512843.43	1503087.69	Закрепление отсутствует	0.1
42	512860.61	1503103.3	Закрепление отсутствует	0.1
43	512880.56	1503101.5	Закрепление отсутствует	0.1
44	512895.44	1503112.77	Закрепление отсутствует	0.1
45	512929.19	1503146.59	Закрепление отсутствует	0.1
46	512957.46	1503175.04	Закрепление отсутствует	0.1
47	512986.48	1503203.02	Закрепление отсутствует	0.1
48	513054.5	1503268.09	Закрепление отсутствует	0.1

полное наименование должности	 ДОКУМЕНТ ПОДПИСАН ЭЛЕКТРОННОЙ ПОДПИСЬЮ	инициалы, фамилия
-------------------------------	----------------------------------------------------------------------------------------------------------------------------------	-------------------

Сертификат: 64575127400433833109200328139839306360
 Владелец: ФЕДЕРАЛЬНАЯ СЛУЖБА ГОСУДАРСТВЕННОЙ
 РЕГИСТРАЦИИ, КАДАСТРА И КАРТОГРАФИИ
 Действителен: с 17.05.2022 по 10.08.2023

Земельный участок

вид объекта недвижимости

Лист № 107 раздела 3.2

Всего листов раздела 3.2: 125

Всего разделов: 8

Всего листов выписки: 477

26.10.2022г.

Кадастровый номер:

66:56:0401001:244

49	513064.42	1503277.68	Закрепление отсутствует	0.1
50	513062.49	1503279.66	Закрепление отсутствует	0.1
51	513063.83	1503280.97	Закрепление отсутствует	0.1
52	513065.77	1503278.98	Закрепление отсутствует	0.1
53	513123.43	1503334.69	Закрепление отсутствует	0.1
54	513101.91	1503356.8	Закрепление отсутствует	0.1
55	513110.73	1503365.46	Закрепление отсутствует	0.1
56	513109.54	1503366.96	Закрепление отсутствует	0.1
57	513258.3	1503508.58	Закрепление отсутствует	0.1
58	513237.15	1503530.78	Закрепление отсутствует	0.1
59	513266.9	1503560.88	Закрепление отсутствует	0.1
60	513293.83	1503592.28	Закрепление отсутствует	0.1
61	513299.33	1503598.75	Закрепление отсутствует	0.1
62	513306.19	1503606.7	Закрепление отсутствует	0.1
63	513316.84	1503617.57	Закрепление отсутствует	0.1
64	513323.38	1503623.62	Закрепление отсутствует	0.1
65	513328.74	1503628.05	Закрепление отсутствует	0.1
66	513334.59	1503632.35	Закрепление отсутствует	0.1
67	513340.45	1503636.67	Закрепление отсутствует	0.1
1	513354.13	1503645.47	Закрепление отсутствует	0.1
1	511720.74	1501673.73	Закрепление отсутствует	0.1
2	511728.99	1501711.98	Закрепление отсутствует	0.1
3	511730.75	1501722.29	Закрепление отсутствует	0.1
4	511736.55	1501756.11	Закрепление отсутствует	0.1
5	511743.14	1501799.92	Закрепление отсутствует	0.1
6	511745.17	1501814.88	Закрепление отсутствует	0.1
7	511753.52	1501885.15	Закрепление отсутствует	0.1
8	511752.72	1501897.88	Закрепление отсутствует	0.1
9	511751.13	1501907.24	Закрепление отсутствует	0.1
10	511731.23	1501962.38	Закрепление отсутствует	0.1
11	511727.55	1501973.6	Закрепление отсутствует	0.1

полное наименование должности



ДОКУМЕНТ ПОДПИСАН

ЭЛЕКТРОННОЙ ПОДПИСЬЮ

Сертификат: 64575127400433833109200328139839306360

Владелец: ФЕДЕРАЛЬНАЯ СЛУЖБА ГОСУДАРСТВЕННОЙ
РЕГИСТРАЦИИ, КАДАСТРА И КАРТОГРАФИИ
Действителен: с 17.05.2022 по 10.08.2023

инициалы, фамилия


Земельный участок
вид объекта недвижимости

Лист № 108 раздела 3.2	Всего листов раздела 3.2: 125	Всего разделов: 8	Всего листов выписки: 477
------------------------	-------------------------------	-------------------	---------------------------

26.10.2022г.

Кадастровый номер: 66:56:0401001:244

12	511725.64	1501980.94	Закрепление отсутствует	0.1
13	511723.18	1501994.67	Закрепление отсутствует	0.1
14	511721.97	1502003.48	Закрепление отсутствует	0.1
15	511721.3	1502017.91	Закрепление отсутствует	0.1
16	511721.41	1502026.31	Закрепление отсутствует	0.1
17	511722.01	1502031.24	Закрепление отсутствует	0.1
18	511725.01	1502030.98	Закрепление отсутствует	0.1
19	511725.53	1502038.29	Закрепление отсутствует	0.1
20	511722.89	1502038.51	Закрепление отсутствует	0.1
21	511724.02	1502046.06	Закрепление отсутствует	0.1
22	511726.97	1502059.02	Закрепление отсутствует	0.1
23	511728.8	1502065.95	Закрепление отсутствует	0.1
24	511730.98	1502072.36	Закрепление отсутствует	0.1
25	511732.67	1502078.16	Закрепление отсутствует	0.1
26	511734.08	1502083.83	Закрепление отсутствует	0.1
27	511735.76	1502091.63	Закрепление отсутствует	0.1
28	511703.59	1502044.03	Закрепление отсутствует	0.1
29	511693.6	1502050.6	Закрепление отсутствует	0.1
30	511734.45	1502110.15	Закрепление отсутствует	0.1
31	511738.19	1502118.87	Закрепление отсутствует	0.1
32	511741.53	1502127.87	Закрепление отсутствует	0.1
33	511749.19	1502157.12	Закрепление отсутствует	0.1
34	511750.84	1502166.18	Закрепление отсутствует	0.1
35	511753.73	1502194.28	Закрепление отсутствует	0.1
36	511753.28	1502204.5	Закрепление отсутствует	0.1
37	511751.79	1502213.34	Закрепление отсутствует	0.1
38	511752.38	1502218.1	Закрепление отсутствует	0.1
39	511750.55	1502218.39	Закрепление отсутствует	0.1
40	511746.04	1502232.54	Закрепление отсутствует	0.1
41	511737.65	1502250.39	Закрепление отсутствует	0.1
42	511718.24	1502278.94	Закрепление отсутствует	0.1

полное наименование должности	 ДОКУМЕНТ ПОДПИСАН ЭЛЕКТРОННОЙ ПОДПИСЬЮ	инициалы, фамилия
-------------------------------	----------------------------------------------------------------------------------------------------------------------------------	-------------------

Сертификат: 64575127400433833109200328139839306360
 Владелец: ФЕДЕРАЛЬНАЯ СЛУЖБА ГОСУДАРСТВЕННОЙ
 РЕГИСТРАЦИИ, КАДАСТРА И КАРТОГРАФИИ
 Действителен: с 17.05.2022 по 10.08.2023

Земельный участок
вид объекта недвижимости

Лист № 109 раздела 3.2

Всего листов раздела 3.2: 125

Всего разделов: 8


Всего листов выписки: 477

26.10.2022г.

Кадастровый номер:

66:56:0401001:244

43	511696.14	1502307.78	Закрепление отсутствует	0.1
44	511675.37	1502335.16	Закрепление отсутствует	0.1
45	511657.81	1502337.27	Закрепление отсутствует	0.1
46	511656.55	1502345.68	Закрепление отсутствует	0.1
47	511657.7	1502359.37	Закрепление отсутствует	0.1
48	511652.84	1502359.62	Закрепление отсутствует	0.1
49	511650.92	1502364.57	Закрепление отсутствует	0.1
50	511646.3	1502375.1	Закрепление отсутствует	0.1
51	511645.27	1502377.15	Закрепление отсутствует	0.1
52	511643.66	1502360.09	Закрепление отсутствует	0.1
53	511641.72	1502360.18	Закрепление отсутствует	0.1
54	511641.5	1502358	Закрепление отсутствует	0.1
55	511631.78	1502358.68	Закрепление отсутствует	0.1
56	511633.32	1502372.64	Закрепление отсутствует	0.1
57	511633.53	1502378.78	Закрепление отсутствует	0.1
58	511633.3	1502383.96	Закрепление отсутствует	0.1
59	511632.91	1502389.09	Закрепление отсутствует	0.1
60	511632.11	1502393.75	Закрепление отсутствует	0.1
61	511630.64	1502398.92	Закрепление отсутствует	0.1
62	511628.94	1502404.32	Закрепление отсутствует	0.1
63	511626.96	1502409.6	Закрепление отсутствует	0.1
64	511619.95	1502425.89	Закрепление отсутствует	0.1
65	511613.98	1502436.62	Закрепление отсутствует	0.1
66	511610.75	1502441.76	Закрепление отсутствует	0.1
67	511605.3	1502319.99	Закрепление отсутствует	0.1
68	511602.48	1502273.45	Закрепление отсутствует	0.1
69	511583.18	1502126.53	Закрепление отсутствует	0.1
70	511566.38	1501996.22	Закрепление отсутствует	0.1
71	511540.46	1501795	Закрепление отсутствует	0.1
72	511577.57	1501789.5	Закрепление отсутствует	0.1
73	511576.04	1501777.23	Закрепление отсутствует	0.1

полное наименование должности	 <p>ДОКУМЕНТ ПОДПИСАН ЭЛЕКТРОННОЙ ПОДПИСЬЮ</p>	инициалы, фамилия
-------------------------------	---------------------------------------------------------------------------------------------------------------------------------------	-------------------

Сертификат: 64575127400433833109200328139839306360
Владелец: ФЕДЕРАЛЬНАЯ СЛУЖБА ГОСУДАРСТВЕННОЙ
РЕГИСТРАЦИИ, КАДАСТРА И КАРТОГРАФИИ
Действителен: с 17.05.2022 по 10.08.2023

Земельный участок

вид объекта недвижимости

Лист № 110 раздела 3.2

Всего листов раздела 3.2: 125

Всего разделов: 8

Всего листов выписки: 477

26.10.2022г.

Кадастровый номер:

66:56:0401001:244

74	511581.62	1501720.7	Закрепление отсутствует	0.1
75	511597.4	1501701.84	Закрепление отсутствует	0.1
76	511630.4	1501696.27	Закрепление отсутствует	0.1
77	511629.91	1501687.97	Закрепление отсутствует	0.1
78	511704.22	1501676.32	Закрепление отсутствует	0.1
1	511720.74	1501673.73	Закрепление отсутствует	0.1
1	514586.68	1503006.95	Закрепление отсутствует	0.1
2	514615.79	1503065.75	Закрепление отсутствует	0.1
3	514628.21	1503093.62	Закрепление отсутствует	0.1
4	514626.1	1503091.22	Закрепление отсутствует	0.1
5	514610.29	1503075.85	Закрепление отсутствует	0.1
6	514591.17	1503057.7	Закрепление отсутствует	0.1
7	514564.41	1503031.94	Закрепление отсутствует	0.1
8	514510.79	1502980.55	Закрепление отсутствует	0.1
9	514463.63	1502935.43	Закрепление отсутствует	0.1
10	514455.81	1502944.13	Закрепление отсутствует	0.1
11	514506.94	1502992.97	Закрепление отсутствует	0.1
12	514536.92	1503021.75	Закрепление отсутствует	0.1
13	514557.54	1503041.63	Закрепление отсутствует	0.1
14	514587.38	1503070.17	Закрепление отсутствует	0.1
15	514611.37	1503092.94	Закрепление отсутствует	0.1
16	514625.45	1503107.84	Закрепление отсутствует	0.1
17	514629.32	1503112.36	Закрепление отсутствует	0.1
18	514632.75	1503116.92	Закрепление отсутствует	0.1
19	514635.29	1503120.27	Закрепление отсутствует	0.1
20	514637.85	1503124.02	Закрепление отсутствует	0.1
21	514641.37	1503129.28	Закрепление отсутствует	0.1
22	514644.15	1503133.77	Закрепление отсутствует	0.1
23	514649.79	1503143.81	Закрепление отсутствует	0.1
24	514651.81	1503147.42	Закрепление отсутствует	0.1
25	514654.72	1503154.07	Закрепление отсутствует	0.1

полное наименование должности

ДОКУМЕНТ ПОДПИСАН
ЭЛЕКТРОННОЙ ПОДПИСЬЮСертификат: 64575127400433833109200328139839306360
Владелец: ФЕДЕРАЛЬНАЯ СЛУЖБА ГОСУДАРСТВЕННОЙ
РЕГИСТРАЦИИ, КАДАСТРА И КАРТОГРАФИИ
Действителен: с 17.05.2022 по 10.08.2023

инициалы, фамилия

Земельный участок
вид объекта недвижимости

Лист № 111 раздела 3.2

Всего листов раздела 3.2: 125

Всего разделов: 8


Всего листов выписки: 477

26.10.2022г.

Кадастровый номер:

66:56:0401001:244

26	514669.62	1503186.91	Закрепление отсутствует	0.1
27	514675.64	1503199.99	Закрепление отсутствует	0.1
28	514670.55	1503193.58	Закрепление отсутствует	0.1
29	514662.05	1503184.21	Закрепление отсутствует	0.1
30	514654.01	1503176.09	Закрепление отсутствует	0.1
31	514628.04	1503151.2	Закрепление отсутствует	0.1
32	514569.93	1503095.13	Закрепление отсутствует	0.1
33	514534	1503060.68	Закрепление отсутствует	0.1
34	514478.43	1503007.91	Закрепление отсутствует	0.1
35	514408.79	1502941.51	Закрепление отсутствует	0.1
36	514387.05	1502920.94	Закрепление отсутствует	0.1
37	514356.49	1502892.07	Закрепление отсутствует	0.1
38	514352.53	1502887.82	Закрепление отсутствует	0.1
39	514312.76	1502850.09	Закрепление отсутствует	0.1
40	514251.74	1502792.4	Закрепление отсутствует	0.1
41	514305.3	1502735.61	Закрепление отсутствует	0.1
42	514321.02	1502750.54	Закрепление отсутствует	0.1
43	514360.14	1502787.56	Закрепление отсутствует	0.1
44	514390.96	1502817.17	Закрепление отсутствует	0.1
45	514415.42	1502840.56	Закрепление отсутствует	0.1
46	514417.13	1502838.84	Закрепление отсутствует	0.1
47	514456.79	1502876.6	Закрепление отсутствует	0.1
48	514450.13	1502883.51	Закрепление отсутствует	0.1
49	514493.37	1502925.33	Закрепление отсутствует	0.1
50	514511.92	1502941.93	Закрепление отсутствует	0.1
51	514535.19	1502959.01	Закрепление отсутствует	0.1
52	514573.62	1502991.37	Закрепление отсутствует	0.1
1	514586.68	1503006.95	Закрепление отсутствует	0.1
1	513341.97	1502847.03	Закрепление отсутствует	0.1
2	513336.46	1502852.77	Закрепление отсутствует	0.1
3	513330.63	1502847.17	Закрепление отсутствует	0.1

	 ДОКУМЕНТ ПОДПИСАН ЭЛЕКТРОННОЙ ПОДПИСЬЮ	
полное наименование должности		инициалы, фамилия


Сертификат: 64575127400433833109200328139839306360
 Владелец: ФЕДЕРАЛЬНАЯ СЛУЖБА ГОСУДАРСТВЕННОЙ
 РЕГИСТРАЦИИ, КАДАСТРА И КАРТОГРАФИИ
 Действителен: с 17.05.2022 по 10.08.2023

Земельный участок			
вид объекта недвижимости			
Лист № 112 раздела 3.2	Всего листов раздела 3.2: 125	Всего разделов: 8	Всего листов выписки: 477

26.10.2022г.

Кадастровый номер: 66:56:0401001:244

4	513336.23	1502841.49	Закрепление отсутствует	0.1
1	513341.97	1502847.03	Закрепление отсутствует	0.1
1	513827.72	1503445.79	Закрепление отсутствует	0.1
2	513923	1503572.55	Закрепление отсутствует	0.1
3	513933.46	1503585.87	Закрепление отсутствует	0.1
4	513951.2	1503611.61	Закрепление отсутствует	0.1
5	513964.11	1503630.93	Закрепление отсутствует	0.1
6	513975.5	1503652.48	Закрепление отсутствует	0.1
7	513946.92	1503623.63	Закрепление отсутствует	0.1
8	513915.28	1503591.11	Закрепление отсутствует	0.1
9	513907.76	1503583.46	Закрепление отсутствует	0.1
10	513883.01	1503558.03	Закрепление отсутствует	0.1
11	513874.91	1503549.54	Закрепление отсутствует	0.1
12	513863.32	1503535.87	Закрепление отсутствует	0.1
13	513848.59	1503516.57	Закрепление отсутствует	0.1
14	513834.17	1503497.59	Закрепление отсутствует	0.1
15	513797.65	1503449.58	Закрепление отсутствует	0.1
16	513717.48	1503344.3	Закрепление отсутствует	0.1
17	513675.54	1503289.42	Закрепление отсутствует	0.1
18	513666.09	1503296.68	Закрепление отсутствует	0.1
19	513836.07	1503519.31	Закрепление отсутствует	0.1
20	513854.35	1503543.22	Закрепление отсутствует	0.1
21	513861.96	1503552.3	Закрепление отсутствует	0.1
22	513870.53	1503561.86	Закрепление отсутствует	0.1
23	513901.39	1503593.26	Закрепление отсутствует	0.1
24	513933.75	1503626.54	Закрепление отсутствует	0.1
25	513966.92	1503660.41	Закрепление отсутствует	0.1
26	513944.19	1503684.44	Закрепление отсутствует	0.1
27	513941.1	1503680.29	Закрепление отсутствует	0.1
28	513898.44	1503625.39	Закрепление отсутствует	0.1
29	513895.94	1503627.34	Закрепление отсутствует	0.1

полное наименование должности		ДОКУМЕНТ ПОДПИСАН	инициалы, фамилия
	ЭЛЕКТРОННОЙ ПОДПИСЬЮ		
Сертификат: 64575127400433833109200328139839306360 Владелец: ФЕДЕРАЛЬНАЯ СЛУЖБА ГОСУДАРСТВЕННОЙ РЕГИСТРАЦИИ, КАДАСТРА И КАРТОГРАФИИ Действителен: с 17.05.2022 по 10.08.2023			


Земельный участок			
вид объекта недвижимости			

Лист № 113 раздела 3.2	Всего листов раздела 3.2: 125	Всего разделов: 8	Всего листов выписки: 477
------------------------	-------------------------------	-------------------	---------------------------

26.10.2022г.

Кадастровый номер: 66:56:0401001:244

30	513839.88	1503553.98	Закрепление отсутствует	0.1
31	513616.13	1503262.51	Закрепление отсутствует	0.1
32	513474.02	1503077.57	Закрепление отсутствует	0.1
33	513369.93	1502942.81	Закрепление отсутствует	0.1
34	513372.48	1502940.94	Закрепление отсутствует	0.1
35	513364.31	1502929.78	Закрепление отсутствует	0.1
36	513358.57	1502920.6	Закрепление отсутствует	0.1
37	513352.72	1502908.56	Закрепление отсутствует	0.1
38	513348.06	1502897.65	Закрепление отсутствует	0.1
39	513341.8	1502881.05	Закрепление отсутствует	0.1
40	513339.24	1502873.17	Закрепление отсутствует	0.1
41	513339.04	1502872.55	Закрепление отсутствует	0.1
42	513335.23	1502863.64	Закрепление отсутствует	0.1
43	513332.54	1502857.91	Закрепление отсутствует	0.1
44	513326.82	1502847.15	Закрепление отсутствует	0.1
45	513323.78	1502841.43	Закрепление отсутствует	0.1
46	513319.75	1502835.52	Закрепление отсутствует	0.1
47	513312.91	1502825.5	Закрепление отсутствует	0.1
48	513291.36	1502799.02	Закрепление отсутствует	0.1
49	513271.81	1502775.87	Закрепление отсутствует	0.1
50	513268.74	1502772.17	Закрепление отсутствует	0.1
51	513327.42	1502827.39	Закрепление отсутствует	0.1
52	513354.58	1502853.1	Закрепление отсутствует	0.1
53	513356.31	1502855.06	Закрепление отсутствует	0.1
54	513385.91	1502888.8	Закрепление отсутствует	0.1
55	513407.08	1502915.99	Закрепление отсутствует	0.1
56	513407.37	1502915.76	Закрепление отсутствует	0.1
57	513470.7	1502998.01	Закрепление отсутствует	0.1
58	513506.91	1503045.44	Закрепление отсутствует	0.1
59	513531.23	1503076.87	Закрепление отсутствует	0.1
60	513560.16	1503114.7	Закрепление отсутствует	0.1

	 ДОКУМЕНТ ПОДПИСАН ЭЛЕКТРОННОЙ ПОДПИСЬЮ	
полное наименование должности	инициалы, фамилия	

Сертификат: 64575127400433833109200328139839306360
 Владелец: ФЕДЕРАЛЬНАЯ СЛУЖБА ГОСУДАРСТВЕННОЙ
 РЕГИСТРАЦИИ, КАДАСТРА И КАРТОГРАФИИ
 Действителен: с 17.05.2022 по 10.08.2023


Земельный участок вид объекта недвижимости

Лист № 114 раздела 3.2	Всего листов раздела 3.2: 125	Всего разделов: 8	Всего листов выписки: 477
------------------------	-------------------------------	-------------------	---------------------------

26.10.2022г.

Кадастровый номер: 66:56:0401001:244

61	513608.47	1503177.81	Закрепление отсутствует	0.1
62	513615.39	1503186.72	Закрепление отсутствует	0.1
63	513626.54	1503201.3	Закрепление отсутствует	0.1
64	513637.73	1503215.95	Закрепление отсутствует	0.1
65	513778.88	1503399.37	Закрепление отсутствует	0.1
66	513819.49	1503451.97	Закрепление отсутствует	0.1
1	513827.72	1503445.79	Закрепление отсутствует	0.1
1	513546.5	1503266.18	Закрепление отсутствует	0.1
2	513545.34	1503267.38	Закрепление отсутствует	0.1
3	513537.4	1503279.58	Закрепление отсутствует	0.1
4	513535.62	1503281.44	Закрепление отсутствует	0.1
5	513525.71	1503272.21	Закрепление отсутствует	0.1
6	513493.57	1503305.55	Закрепление отсутствует	0.1
7	513503	1503318.07	Закрепление отсутствует	0.1
8	513501.39	1503319.6	Закрепление отсутствует	0.1
9	513491.97	1503307.21	Закрепление отсутствует	0.1
10	513461.57	1503338.92	Закрепление отсутствует	0.1
11	513435.12	1503313.18	Закрепление отсутствует	0.1
12	513512.94	1503231.76	Закрепление отсутствует	0.1
13	513521.62	1503239.71	Закрепление отсутствует	0.1
1	513546.5	1503266.18	Закрепление отсутствует	0.1
1	513938.71	1503696.15	Закрепление отсутствует	0.1
2	513932.36	1503692	Закрепление отсутствует	0.1
3	513915.56	1503682.1	Закрепление отсутствует	0.1
4	513908.59	1503677.89	Закрепление отсутствует	0.1
5	513898.79	1503671.02	Закрепление отсутствует	0.1
6	513892.08	1503666	Закрепление отсутствует	0.1
7	513886.76	1503661.54	Закрепление отсутствует	0.1
8	513877.66	1503652.82	Закрепление отсутствует	0.1
9	513851.92	1503628.28	Закрепление отсутствует	0.1
10	513833.7	1503610.86	Закрепление отсутствует	0.1

	 ДОКУМЕНТ ПОДПИСАН ЭЛЕКТРОННОЙ ПОДПИСЬЮ	
полное наименование должности	инициалы, фамилия	

Сертификат: 64575127400433833109200328139839306360
 Владелец: ФЕДЕРАЛЬНАЯ СЛУЖБА ГОСУДАРСТВЕННОЙ
 РЕГИСТРАЦИИ, КАДАСТРА И КАРТОГРАФИИ
 Действителен: с 17.05.2022 по 10.08.2023


Земельный участок			
вид объекта недвижимости			

Лист № 115 раздела 3.2	Всего листов раздела 3.2: 125	Всего разделов: 8	Всего листов выписки: 477
------------------------	-------------------------------	-------------------	---------------------------

26.10.2022г.

Кадастровый номер: 66:56:0401001:244

11	513810.62	1503588.53	Закрепление отсутствует	0.1
12	513751.88	1503531.96	Закрепление отсутствует	0.1
13	513746.18	1503538.06	Закрепление отсутствует	0.1
14	513755.61	1503547.2	Закрепление отсутствует	0.1
15	513753.25	1503549.52	Закрепление отсутствует	0.1
16	513865.65	1503657.44	Закрепление отсутствует	0.1
17	513876.48	1503668.07	Закрепление отсутствует	0.1
18	513879.7	1503670.94	Закрепление отсутствует	0.1
19	513885.81	1503675.98	Закрепление отсутствует	0.1
20	513890.15	1503679.25	Закрепление отсутствует	0.1
21	513903.39	1503688.58	Закрепление отсутствует	0.1
22	513915.48	1503695.6	Закрепление отсутствует	0.1
23	513928.01	1503703.21	Закрепление отсутствует	0.1
24	513934.77	1503707.81	Закрепление отсутствует	0.1
25	513944.37	1503715	Закрепление отсутствует	0.1
26	513951.13	1503720.84	Закрепление отсутствует	0.1
27	513964.26	1503733.04	Закрепление отсутствует	0.1
28	513970.1	1503738.4	Закрепление отсутствует	0.1
29	513981.65	1503750.39	Закрепление отсутствует	0.1
30	513987.42	1503756.98	Закрепление отсутствует	0.1
31	514028.93	1503808.23	Закрепление отсутствует	0.1
32	514047.44	1503830.89	Закрепление отсутствует	0.1
33	514060.53	1503847.1	Закрепление отсутствует	0.1
34	514072.59	1503862.09	Закрепление отсутствует	0.1
35	514082.95	1503875.73	Закрепление отсутствует	0.1
36	514119.01	1503935.44	Закрепление отсутствует	0.1
37	514125.95	1503947.24	Закрепление отсутствует	0.1
38	514133.95	1503964.24	Закрепление отсутствует	0.1
39	514137.91	1503973.51	Закрепление отсутствует	0.1
40	514141.57	1503984.12	Закрепление отсутствует	0.1
41	514144.35	1503994.83	Закрепление отсутствует	0.1

	 ДОКУМЕНТ ПОДПИСАН ЭЛЕКТРОННОЙ ПОДПИСЬЮ	
полное наименование должности	инициалы, фамилия	

Сертификат: 64575127400433833109200328139839306360
 Владелец: ФЕДЕРАЛЬНАЯ СЛУЖБА ГОСУДАРСТВЕННОЙ
 РЕГИСТРАЦИИ, КАДАСТРА И КАРТОГРАФИИ
 Действителен: с 17.05.2022 по 10.08.2023


Земельный участок
вид объекта недвижимости

Лист № 116 раздела 3.2	Всего листов раздела 3.2: 125	Всего разделов: 8	Всего листов выписки: 477
------------------------	-------------------------------	-------------------	---------------------------

26.10.2022г.

Кадастровый номер: 66:56:0401001:244

42	514146.34	1504005.89	Закрепление отсутствует	0.1
43	514147.55	1504016.95	Закрепление отсутствует	0.1
44	514148.46	1504022.61	Закрепление отсутствует	0.1
45	514150.16	1504030.63	Закрепление отсутствует	0.1
46	514153.55	1504042.41	Закрепление отсутствует	0.1
47	514153.63	1504042.64	Закрепление отсутствует	0.1
48	514148.65	1504035.55	Закрепление отсутствует	0.1
49	514135.05	1504015.49	Закрепление отсутствует	0.1
50	514131.23	1504010.19	Закрепление отсутствует	0.1
51	514128.79	1504006.88	Закрепление отсутствует	0.1
52	514124.5	1504001.8	Закрепление отсутствует	0.1
53	514109.34	1503987.01	Закрепление отсутствует	0.1
54	514016.07	1503899.38	Закрепление отсутствует	0.1
55	514012.08	1503895.89	Закрепление отсутствует	0.1
56	514004.03	1503904.35	Закрепление отсутствует	0.1
57	514008.8	1503908.6	Закрепление отсутствует	0.1
58	514011.4	1503906.02	Закрепление отсутствует	0.1
59	514116.04	1504005.91	Закрепление отсутствует	0.1
60	514099.72	1504023.24	Закрепление отсутствует	0.1
61	514111.46	1504034.08	Закрепление отсутствует	0.1
62	514114.66	1504037.47	Закрепление отсутствует	0.1
63	514117.52	1504040.84	Закрепление отсутствует	0.1
64	514120.01	1504044.34	Закрепление отсутствует	0.1
65	514122.61	1504048.22	Закрепление отсутствует	0.1
66	514124.5	1504051.99	Закрепление отсутствует	0.1
67	514125.56	1504054.11	Закрепление отсутствует	0.1
68	514113.23	1504056.43	Закрепление отсутствует	0.1
69	514119.96	1504074.5	Закрепление отсутствует	0.1
70	514120.43	1504088.83	Закрепление отсутствует	0.1
71	514123.83	1504102.87	Закрепление отсутствует	0.1
72	514120.98	1504098.07	Закрепление отсутствует	0.1

	 ДОКУМЕНТ ПОДПИСАН ЭЛЕКТРОННОЙ ПОДПИСЬЮ	
полное наименование должности	инициалы, фамилия	

Сертификат: 64575127400433833109200328139839306360
 Владелец: ФЕДЕРАЛЬНАЯ СЛУЖБА ГОСУДАРСТВЕННОЙ
 РЕГИСТРАЦИИ, КАДАСТРА И КАРТОГРАФИИ
 Действителен: с 17.05.2022 по 10.08.2023

Земельный участок

вид объекта недвижимости

Лист № 117 раздела 3.2

Всего листов раздела 3.2: 125

Всего разделов: 8

Всего листов выписки: 477

26.10.2022г.

Кадастровый номер:

66:56:0401001:244

73	514116.84	1504100.89	Закрепление отсутствует	0.1
74	514110.6	1504093.06	Закрепление отсутствует	0.1
75	514101.2	1504081.13	Закрепление отсутствует	0.1
76	514086.04	1504062.43	Закрепление отсутствует	0.1
77	514072.97	1504047.09	Закрепление отсутствует	0.1
78	514062.86	1504035.88	Закрепление отсутствует	0.1
79	514052.98	1504025.34	Закрепление отсутствует	0.1
80	514031.06	1504003.56	Закрепление отсутствует	0.1
81	514000.27	1503974.18	Закрепление отсутствует	0.1
82	513966.97	1503943.63	Закрепление отсутствует	0.1
83	513958.78	1503952.46	Закрепление отсутствует	0.1
84	513930.06	1503925.83	Закрепление отсутствует	0.1
85	513938.12	1503917.41	Закрепление отсутствует	0.1
86	513909.86	1503889.34	Закрепление отсутствует	0.1
87	513905.59	1503884.83	Закрепление отсутствует	0.1
88	513899.26	1503877.44	Закрепление отсутствует	0.1
89	513890.85	1503865.61	Закрепление отсутствует	0.1
90	513880.87	1503848.51	Закрепление отсутствует	0.1
91	513866.61	1503822.22	Закрепление отсутствует	0.1
92	513859.14	1503809.04	Закрепление отсутствует	0.1
93	513856.76	1503804.79	Закрепление отсутствует	0.1
94	513866.46	1503809.74	Закрепление отсутствует	0.1
95	513875.95	1503814.04	Закрепление отсутствует	0.1
96	513899.3	1503823.09	Закрепление отсутствует	0.1
97	513903.71	1503824.94	Закрепление отсутствует	0.1
98	513908.48	1503827.05	Закрепление отсутствует	0.1
99	513918.35	1503832.21	Закрепление отсутствует	0.1
100	513925.46	1503836.45	Закрепление отсутствует	0.1
101	513937.62	1503844.61	Закрепление отсутствует	0.1
102	513957.04	1503860.13	Закрепление отсутствует	0.1
103	513968.53	1503870.32	Закрепление отсутствует	0.1

полное наименование должности

ДОКУМЕНТ ПОДПИСАН
ЭЛЕКТРОННОЙ ПОДПИСЬЮ

инициалы, фамилия

Сертификат: 64575127400433833109200328139839306360

Владелец: ФЕДЕРАЛЬНАЯ СЛУЖБА ГОСУДАРСТВЕННОЙ
РЕГИСТРАЦИИ, КАДАСТРА И КАРТОГРАФИИ
Действителен: с 17.05.2022 по 10.08.2023

Земельный участок
вид объекта недвижимости

Лист № 118 раздела 3.2	Всего листов раздела 3.2: 125	Всего разделов: 8	Всего листов выписки: 477
------------------------	-------------------------------	-------------------	---------------------------

26.10.2022г.

Кадастровый номер: 66:56:0401001:244

104	513976.42	1503877.6	Закрепление отсутствует	0.1
105	513978.42	1503875.46	Закрепление отсутствует	0.1
106	513984.13	1503880.83	Закрепление отсутствует	0.1
107	513990.3	1503874.43	Закрепление отсутствует	0.1
108	513964.05	1503850.89	Закрепление отсутствует	0.1
109	513951.65	1503841.02	Закрепление отсутствует	0.1
110	513939.85	1503832.2	Закрепление отсутствует	0.1
111	513931.42	1503826.52	Закрепление отсутствует	0.1
112	513922.05	1503820.98	Закрепление отсутствует	0.1
113	513913.25	1503816.43	Закрепление отсутствует	0.1
114	513903.54	1503812.22	Закрепление отсутствует	0.1
115	513894.25	1503808.48	Закрепление отсутствует	0.1
116	513885.21	1503804.98	Закрепление отсутствует	0.1
117	513880.55	1503803.2	Закрепление отсутствует	0.1
118	513871.5	1503799.06	Закрепление отсутствует	0.1
119	513867.35	1503797.04	Закрепление отсутствует	0.1
120	513857.31	1503791.57	Закрепление отсутствует	0.1
121	513853.61	1503789.27	Закрепление отсутствует	0.1
122	513849.64	1503786.49	Закрепление отсутствует	0.1
123	513846.3	1503784.27	Закрепление отсутствует	0.1
124	513841.37	1503780.64	Закрепление отсутствует	0.1
125	513833.82	1503774.45	Закрепление отсутствует	0.1
126	513827.36	1503768.7	Закрепление отсутствует	0.1
127	513794.15	1503735.2	Закрепление отсутствует	0.1
128	513786.46	1503744.34	Закрепление отсутствует	0.1
129	513828.71	1503786.96	Закрепление отсутствует	0.1
130	513834.8	1503794.08	Закрепление отсутствует	0.1
131	513837.55	1503797.02	Закрепление отсутствует	0.1
132	513844.15	1503806.4	Закрепление отсутствует	0.1
133	513867.19	1503847.62	Закрепление отсутствует	0.1
134	513877.21	1503871.58	Закрепление отсутствует	0.1

	 ДОКУМЕНТ ПОДПИСАН ЭЛЕКТРОННОЙ ПОДПИСЬЮ	
полное наименование должности	инициалы, фамилия	

Сертификат: 64575127400433833109200328139839306360
 Владелец: ФЕДЕРАЛЬНАЯ СЛУЖБА ГОСУДАРСТВЕННОЙ
 РЕГИСТРАЦИИ, КАДАСТРА И КАРТОГРАФИИ
 Действителен: с 17.05.2022 по 10.08.2023


Земельный участок			
вид объекта недвижимости			

Лист № 119 раздела 3.2	Всего листов раздела 3.2: 125	Всего разделов: 8	Всего листов выписки: 477
------------------------	-------------------------------	-------------------	---------------------------

26.10.2022г.

Кадастровый номер: 66:56:0401001:244

135	513886.99	1503895.5	Закрепление отсутствует	0.1
136	513890.78	1503904.97	Закрепление отсутствует	0.1
137	513893.46	1503910.59	Закрепление отсутствует	0.1
138	513892.6	1503909.9	Закрепление отсутствует	0.1
139	513876.2	1503898.67	Закрепление отсутствует	0.1
140	513788.84	1503846.5	Закрепление отсутствует	0.1
141	513786.76	1503848.73	Закрепление отсутствует	0.1
142	513781.57	1503844.85	Закрепление отсутствует	0.1
143	513758.58	1503827.03	Закрепление отсутствует	0.1
144	513735.91	1503809.8	Закрепление отсутствует	0.1
145	513732.9	1503801.13	Закрепление отсутствует	0.1
146	513729.84	1503797.85	Закрепление отсутствует	0.1
147	513718.04	1503793.12	Закрепление отсутствует	0.1
148	513700.77	1503776.68	Закрепление отсутствует	0.1
149	513679.53	1503756.25	Закрепление отсутствует	0.1
150	513662.3	1503740.01	Закрепление отсутствует	0.1
151	513628.91	1503708.05	Закрепление отсутствует	0.1
152	513622.24	1503701.46	Закрепление отсутствует	0.1
153	513603.2	1503680.02	Закрепление отсутствует	0.1
154	513599.35	1503674.83	Закрепление отсутствует	0.1
155	513595.21	1503668.66	Закрепление отсутствует	0.1
156	513591.85	1503663.36	Закрепление отсутствует	0.1
157	513589.36	1503659.1	Закрепление отсутствует	0.1
158	513586.53	1503653.95	Закрепление отсутствует	0.1
159	513582.21	1503644.14	Закрепление отсутствует	0.1
160	513580.08	1503639.01	Закрепление отсутствует	0.1
161	513549.63	1503555.81	Закрепление отсутствует	0.1
162	513539.13	1503560.31	Закрепление отсутствует	0.1
163	513518.92	1503513.1	Закрепление отсутствует	0.1
164	513497.34	1503463.36	Закрепление отсутствует	0.1
165	513495.97	1503464.09	Закрепление отсутствует	0.1

	 ДОКУМЕНТ ПОДПИСАН ЭЛЕКТРОННОЙ ПОДПИСЬЮ	
полное наименование должности	инициалы, фамилия	

Сертификат: 64575127400433833109200328139839306360
 Владелец: ФЕДЕРАЛЬНАЯ СЛУЖБА ГОСУДАРСТВЕННОЙ
 РЕГИСТРАЦИИ, КАДАСТРА И КАРТОГРАФИИ
 Действителен: с 17.05.2022 по 10.08.2023

Земельный участок
вид объекта недвижимости

Лист № 120 раздела 3.2

Всего листов раздела 3.2: 125

Всего разделов: 8


Всего листов выписки: 477

26.10.2022г.

Кадастровый номер:

66:56:0401001:244

166	513477.62	1503428.32	Закрепление отсутствует	0.1
167	513478.44	1503427.94	Закрепление отсутствует	0.1
168	513471.36	1503415.71	Закрепление отсутствует	0.1
169	513470.61	1503414.68	Закрепление отсутствует	0.1
170	513470.16	1503415.04	Закрепление отсутствует	0.1
171	513466.98	1503411.08	Закрепление отсутствует	0.1
172	513467.58	1503410.5	Закрепление отсутствует	0.1
173	513460.57	1503400.84	Закрепление отсутствует	0.1
174	513458	1503397.86	Закрепление отсутствует	0.1
175	513457.06	1503398.9	Закрепление отсутствует	0.1
176	513453.24	1503395.37	Закрепление отсутствует	0.1
177	513454.61	1503393.94	Закрепление отсутствует	0.1
178	513453.13	1503392.22	Закрепление отсутствует	0.1
179	513452.3	1503393.11	Закрепление отсутствует	0.1
180	513449.13	1503390.3	Закрепление отсутствует	0.1
181	513448.2	1503391.12	Закрепление отсутствует	0.1
182	513445.31	1503388.24	Закрепление отсутствует	0.1
183	513447.34	1503386.23	Закрепление отсутствует	0.1
184	513442.04	1503380.9	Закрепление отсутствует	0.1
185	513440.16	1503382.98	Закрепление отсутствует	0.1
186	513436.26	1503379.13	Закрепление отсутствует	0.1
187	513438.3	1503377.12	Закрепление отсутствует	0.1
188	513432.47	1503371.24	Закрепление отсутствует	0.1
189	513436.73	1503367	Закрепление отсутствует	0.1
190	513442.05	1503373.18	Закрепление отсутствует	0.1
191	513442.77	1503372.46	Закрепление отсутствует	0.1
192	513446.65	1503376.1	Закрепление отсутствует	0.1
193	513445.53	1503377.22	Закрепление отсутствует	0.1
194	513450.56	1503383.11	Закрепление отсутствует	0.1
195	513451.73	1503381.95	Закрепление отсутствует	0.1
196	513454.66	1503384.61	Закрепление отсутствует	0.1

	 ДОКУМЕНТ ПОДПИСАН ЭЛЕКТРОННОЙ ПОДПИСЬЮ	
полное наименование должности	инициалы, фамилия	

Сертификат: 64575127400433833109200328139839306360
 Владелец: ФЕДЕРАЛЬНАЯ СЛУЖБА ГОСУДАРСТВЕННОЙ
 РЕГИСТРАЦИИ, КАДАСТРА И КАРТОГРАФИИ
 Действителен: с 17.05.2022 по 10.08.2023

Земельный участок
вид объекта недвижимости

Лист № 121 раздела 3.2

Всего листов раздела 3.2: 125

Всего разделов: 8


Всего листов выписки: 477

26.10.2022г.

Кадастровый номер:

66:56:0401001:244

197	513453.68	1503385.39	Закрепление отсутствует	0.1
198	513456.83	1503388.51	Закрепление отсутствует	0.1
199	513455.87	1503389.45	Закрепление отсутствует	0.1
200	513471.13	1503407.69	Закрепление отсутствует	0.1
201	513471.71	1503407.23	Закрепление отсутствует	0.1
202	513475.11	1503411.23	Закрепление отсутствует	0.1
203	513474.5	1503411.73	Закрепление отсутствует	0.1
204	513492.44	1503433.16	Закрепление отсутствует	0.1
205	513505.94	1503448.84	Закрепление отсутствует	0.1
206	513543.6	1503493.33	Закрепление отсутствует	0.1
207	513552.7	1503485.6	Закрепление отсутствует	0.1
208	513504.43	1503429.02	Закрепление отсутствует	0.1
209	513539.85	1503462.48	Закрепление отсутствует	0.1
210	513570.22	1503498.17	Закрепление отсутствует	0.1
211	513594.2	1503533.67	Закрепление отсутствует	0.1
212	513629.42	1503583.15	Закрепление отсутствует	0.1
213	513652.97	1503606.37	Закрепление отсутствует	0.1
214	513678.06	1503630.03	Закрепление отсутствует	0.1
215	513698.56	1503645.39	Закрепление отсутствует	0.1
216	513705.44	1503634.52	Закрепление отсутствует	0.1
217	513689.54	1503623.9	Закрепление отсутствует	0.1
218	513676.43	1503612.73	Закрепление отсутствует	0.1
219	513665.8	1503602.47	Закрепление отсутствует	0.1
220	513662.34	1503606.06	Закрепление отсутствует	0.1
221	513653.84	1503597.66	Закрепление отсутствует	0.1
222	513657.13	1503594	Закрепление отсутствует	0.1
223	513643.16	1503580.25	Закрепление отсутствует	0.1
224	513637.5	1503574.45	Закрепление отсутствует	0.1
225	513631.95	1503567.08	Закрепление отсутствует	0.1
226	513618.71	1503548.58	Закрепление отсутствует	0.1
227	513593.75	1503511.88	Закрепление отсутствует	0.1

	 ДОКУМЕНТ ПОДПИСАН ЭЛЕКТРОННОЙ ПОДПИСЬЮ	
полное наименование должности	инициалы, фамилия	

Сертификат: 64575127400433833109200328139839306360
 Владелец: ФЕДЕРАЛЬНАЯ СЛУЖБА ГОСУДАРСТВЕННОЙ
 РЕГИСТРАЦИИ, КАДАСТРА И КАРТОГРАФИИ
 Действителен: с 17.05.2022 по 10.08.2023


Земельный участок
вид объекта недвижимости

Лист № 122 раздела 3.2	Всего листов раздела 3.2: 125	Всего разделов: 8	Всего листов выписки: 477
------------------------	-------------------------------	-------------------	---------------------------

26.10.2022г.

Кадастровый номер: 66:56:0401001:244

228	513583.22	1503495.87	Закрепление отсутствует	0.1
229	513573.35	1503483.37	Закрепление отсутствует	0.1
230	513556.48	1503463.46	Закрепление отсутствует	0.1
231	513519.52	1503427.01	Закрепление отсутствует	0.1
232	513496.35	1503404.34	Закрепление отсутствует	0.1
233	513427.79	1503338.89	Закрепление отсутствует	0.1
234	513355.35	1503270.12	Закрепление отсутствует	0.1
235	513351.44	1503266.25	Закрепление отсутствует	0.1
236	513341.18	1503253.99	Закрепление отсутствует	0.1
237	513324.93	1503232.55	Закрепление отсутствует	0.1
238	513315.44	1503215.22	Закрепление отсутствует	0.1
239	513308.57	1503198.03	Закрепление отсутствует	0.1
240	513298.03	1503166.47	Закрепление отсутствует	0.1
241	513285.08	1503121.86	Закрепление отсутствует	0.1
242	513279.94	1503098.63	Закрепление отсутствует	0.1
243	513282.02	1503101.39	Закрепление отсутствует	0.1
244	513300.01	1503119.31	Закрепление отсутствует	0.1
245	513308.69	1503110.03	Закрепление отсутствует	0.1
246	513298.52	1503101.16	Закрепление отсутствует	0.1
247	513291.01	1503093.24	Закрепление отсутствует	0.1
248	513284.83	1503085.63	Закрепление отсутствует	0.1
249	513277.71	1503074.93	Закрепление отсутствует	0.1
250	513270.23	1503056.44	Закрепление отсутствует	0.1
251	513268.98	1503055.26	Закрепление отсутствует	0.1
252	513269.54	1503054.71	Закрепление отсутствует	0.1
253	513267.66	1503050.06	Закрепление отсутствует	0.1
254	513262.64	1503032.29	Закрепление отсутствует	0.1
255	513257.57	1503013.81	Закрепление отсутствует	0.1
256	513247.54	1502988.04	Закрепление отсутствует	0.1
257	513259.85	1503003.55	Закрепление отсутствует	0.1
258	513265.3	1503021.38	Закрепление отсутствует	0.1

	 ДОКУМЕНТ ПОДПИСАН ЭЛЕКТРОННОЙ ПОДПИСЬЮ	
полное наименование должности		инициалы, фамилия

Сертификат: 64575127400433833109200328139839306360
 Владелец: ФЕДЕРАЛЬНАЯ СЛУЖБА ГОСУДАРСТВЕННОЙ
 РЕГИСТРАЦИИ, КАДАСТРА И КАРТОГРАФИИ
 Действителен: с 17.05.2022 по 10.08.2023

Земельный участок
вид объекта недвижимости

Лист № 123 раздела 3.2

Всего листов раздела 3.2: 125

Всего разделов: 8

Всего листов выписки: 477

26.10.2022г.

Кадастровый номер:

66:56:0401001:244

259	513383.78	1503133.36	Закрепление отсутствует	0.1
260	513430.35	1503084.95	Закрепление отсутствует	0.1
261	513296.08	1502954.69	Закрепление отсутствует	0.1
262	513263.39	1502988.98	Закрепление отсутствует	0.1
263	513259.31	1502984.53	Закрепление отсутствует	0.1
264	513253.23	1502974.03	Закрепление отсутствует	0.1
265	513247.41	1502964.61	Закрепление отсутствует	0.1
266	513241.84	1502953.19	Закрепление отсутствует	0.1
267	513234.79	1502933.74	Закрепление отсутствует	0.1
268	513225.74	1502909.73	Закрепление отсутствует	0.1
269	513220.48	1502891.28	Закрепление отсутствует	0.1
270	513213.32	1502867.75	Закрепление отсутствует	0.1
271	513203.26	1502839.12	Закрепление отсутствует	0.1
272	513196.45	1502815.83	Закрепление отсутствует	0.1
273	513194.53	1502806.24	Закрепление отсутствует	0.1
274	513204.7	1502820.41	Закрепление отсутствует	0.1
275	513228.32	1502843.36	Закрепление отсутствует	0.1
276	513306.15	1502917.28	Закрепление отсутствует	0.1
277	513313.71	1502908	Закрепление отсутствует	0.1
278	513286.72	1502881.13	Закрепление отсутствует	0.1
279	513231.74	1502830.16	Закрепление отсутствует	0.1
280	513217.19	1502816.28	Закрепление отсутствует	0.1
281	513200.81	1502794.17	Закрепление отсутствует	0.1
282	513188.74	1502768.16	Закрепление отсутствует	0.1
283	513184.23	1502733.47	Закрепление отсутствует	0.1
284	513180.06	1502715.19	Закрепление отсутствует	0.1
285	513176.09	1502702.81	Закрепление отсутствует	0.1
286	513164.96	1502674.43	Закрепление отсутствует	0.1
287	513192.51	1502700.59	Закрепление отсутствует	0.1
288	513203.61	1502712.06	Закрепление отсутствует	0.1
289	513207.38	1502716.32	Закрепление отсутствует	0.1

полное наименование должности



ДОКУМЕНТ ПОДПИСАН

ЭЛЕКТРОННОЙ ПОДПИСЬЮ

Сертификат: 64575127400433833109200328139839306360

Владелец: ФЕДЕРАЛЬНАЯ СЛУЖБА ГОСУДАРСТВЕННОЙ

РЕГИСТРАЦИИ, КАДАСТРА И КАРТОГРАФИИ

Действителен: с 17.05.2022 по 10.08.2023

инициалы, фамилия

Земельный участок
вид объекта недвижимости

Лист № 124 раздела 3.2

Всего листов раздела 3.2: 125

Всего разделов: 8


Всего листов выписки: 477

26.10.2022г.

Кадастровый номер:

66:56:0401001:244

290	513214.98	1502725.82	Закрепление отсутствует	0.1
291	513236.82	1502751.85	Закрепление отсутствует	0.1
292	513268.99	1502790.38	Закрепление отсутствует	0.1
293	513280.38	1502804.32	Закрепление отсутствует	0.1
294	513303.46	1502832.26	Закрепление отсутствует	0.1
295	513310.3	1502841.98	Закрепление отсутствует	0.1
296	513311.66	1502844.1	Закрепление отсутствует	0.1
297	513314.08	1502847.85	Закрепление отсутствует	0.1
298	513319.46	1502857.66	Закрепление отсутствует	0.1
299	513320.38	1502859.58	Закрепление отсутствует	0.1
300	513324.59	1502868.37	Закрепление отсутствует	0.1
301	513326.41	1502872.46	Закрепление отсутствует	0.1
302	513329.97	1502875.81	Закрепление отсутствует	0.1
303	513328.32	1502877.55	Закрепление отсутствует	0.1
304	513328.82	1502878.97	Закрепление отсутствует	0.1
305	513335	1502896.26	Закрепление отсутствует	0.1
306	513339.56	1502907.57	Закрепление отсутствует	0.1
307	513342.09	1502913.25	Закрепление отсутствует	0.1
308	513349.14	1502927.69	Закрепление отсутствует	0.1
309	513354.91	1502936.41	Закрепление отсутствует	0.1
310	513368.65	1502955.51	Закрепление отсутствует	0.1
311	513427.96	1503032.07	Закрепление отсутствует	0.1
312	513472.5	1503089.58	Закрепление отсутствует	0.1
313	513480.27	1503099.9	Закрепление отсутствует	0.1
314	513529.54	1503164.02	Закрепление отсутствует	0.1
315	513626.33	1503290.46	Закрепление отсутствует	0.1
316	513733.69	1503430.93	Закрепление отсутствует	0.1
317	513829.3	1503554.82	Закрепление отсутствует	0.1
318	513844.36	1503574.28	Закрепление отсутствует	0.1
319	513877.5	1503617.2	Закрепление отсутствует	0.1
320	513935.68	1503692.32	Закрепление отсутствует	0.1

полное наименование должности	 ДОКУМЕНТ ПОДПИСАН ЭЛЕКТРОННОЙ ПОДПИСЬЮ Сертификат: 64575127400433833109200328139839306360 Владелец: ФЕДЕРАЛЬНАЯ СЛУЖБА ГОСУДАРСТВЕННОЙ РЕГИСТРАЦИИ, КАДАСТРА И КАРТОГРАФИИ Действителен: с 17.05.2022 по 10.08.2023	инициалы, фамилия
-------------------------------	---------------------------------------------------------------------------------------------------------------------------------------------------------------------------------------------------------------------------------------------------------------------------------------------------------------------------	-------------------

Земельный участок			
вид объекта недвижимости			

Лист № 125 раздела 3.2	Всего листов раздела 3.2: 125	Всего разделов: 8	Всего листов выписки: 477
------------------------	-------------------------------	-------------------	---------------------------


26.10.2022г.


Кадастровый номер: 66:56:0401001:244

1	513938.71	1503696.15	Закрепление отсутствует	0.1
1	512640.92	1502294.09	Закрепление отсутствует	0.1
2	512634.13	1502298.4	Закрепление отсутствует	0.1
3	512630.96	1502302.29	Закрепление отсутствует	0.1
4	512623.93	1502296.43	Закрепление отсутствует	0.1
5	512613.54	1502287.88	Закрепление отсутствует	0.1
6	512612.94	1502288.53	Закрепление отсутствует	0.1
7	512603.87	1502279.94	Закрепление отсутствует	0.1
8	512593.06	1502271.05	Закрепление отсутствует	0.1
9	512585.37	1502264.84	Закрепление отсутствует	0.1
10	512590.85	1502258.38	Закрепление отсутствует	0.1
11	512555.97	1502224.61	Закрепление отсутствует	0.1
12	512512.81	1502183	Закрепление отсутствует	0.1
13	512473.86	1502145.53	Закрепление отсутствует	0.1
14	512452.06	1502125.04	Закрепление отсутствует	0.1
15	512430.06	1502104.99	Закрепление отсутствует	0.1
16	512421.76	1502096.73	Закрепление отсутствует	0.1
17	512410.87	1502083.56	Закрепление отсутствует	0.1
18	512404.57	1502074.55	Закрепление отсутствует	0.1
19	512389.5	1502052.76	Закрепление отсутствует	0.1
20	512445.27	1502105.72	Закрепление отсутствует	0.1
21	512474.78	1502133.72	Закрепление отсутствует	0.1
22	512476.78	1502131.57	Закрепление отсутствует	0.1
23	512478.86	1502133.58	Закрепление отсутствует	0.1
24	512501.19	1502155.2	Закрепление отсутствует	0.1
25	512574.83	1502225.76	Закрепление отсутствует	0.1
26	512577.15	1502227.61	Закрепление отсутствует	0.1
27	512599.85	1502249.5	Закрепление отсутствует	0.1
1	512640.92	1502294.09	Закрепление отсутствует	0.1


	 ДОКУМЕНТ ПОДПИСАН ЭЛЕКТРОННОЙ ПОДПИСЬЮ	
полное наименование должности		инициалы, фамилия

Сертификат: 64575127400433833109200328139839306360
 Владелец: ФЕДЕРАЛЬНАЯ СЛУЖБА ГОСУДАРСТВЕННОЙ
 РЕГИСТРАЦИИ, КАДАСТРА И КАРТОГРАФИИ
 Действителен: с 17.05.2022 по 10.08.2023

Земельный участок			
вид объекта недвижимости			
Лист № 2 раздела 4	Всего листов раздела 4: 22	Всего разделов: 8	Всего листов выписки: 477
26.10.2022г.			
Кадастровый номер:		66:56:0401001:244	
План (чертеж, схема) части земельного участка		Учетный номер части: 66:56:0401001:244/2	
			
Масштаб 1:3000		Условные обозначения:	

	 ДОКУМЕНТ ПОДПИСАН ЭЛЕКТРОННОЙ ПОДПИСЬЮ	
полное наименование должности	Сертификат: 64575127400433833109200328139839306360 Владелец: ФЕДЕРАЛЬНАЯ СЛУЖБА ГОСУДАРСТВЕННОЙ РЕГИСТРАЦИИ, КАДАСТРА И КАРТОГРАФИИ Действителен: с 17.05.2022 по 10.08.2023	инициалы, фамилия

Земельный участок			
вид объекта недвижимости			
Лист № 3 раздела 4	Всего листов раздела 4: 22	Всего разделов: 8	Всего листов выписки: 477
26.10.2022г.			
Кадастровый номер:		66:56:0401001:244	
План (чертеж, схема) части земельного участка		Учетный номер части: 66:56:0401001:244/3	
Масштаб 1:500		Условные обозначения:	

	 ДОКУМЕНТ ПОДПИСАН ЭЛЕКТРОННОЙ ПОДПИСЬЮ	
полное наименование должности	Сертификат: 64575127400433833109200328139839306360 Владелец: ФЕДЕРАЛЬНАЯ СЛУЖБА ГОСУДАРСТВЕННОЙ РЕГИСТРАЦИИ, КАДАСТРА И КАРТОГРАФИИ Действителен: с 17.05.2022 по 10.08.2023	инициалы, фамилия

Земельный участок
вид объекта недвижимости

Лист № 4 раздела 4

Всего листов раздела 4: 22

Всего разделов: 8

Всего листов выписки: 477

26.10.2022г.

Кадастровый номер:

66:56:0401001:244

План (чертеж, схема) части земельного участка

Учетный номер части: 66:56:0401001:244/4



Масштаб 1:2000

Условные обозначения:

полное наименование должности

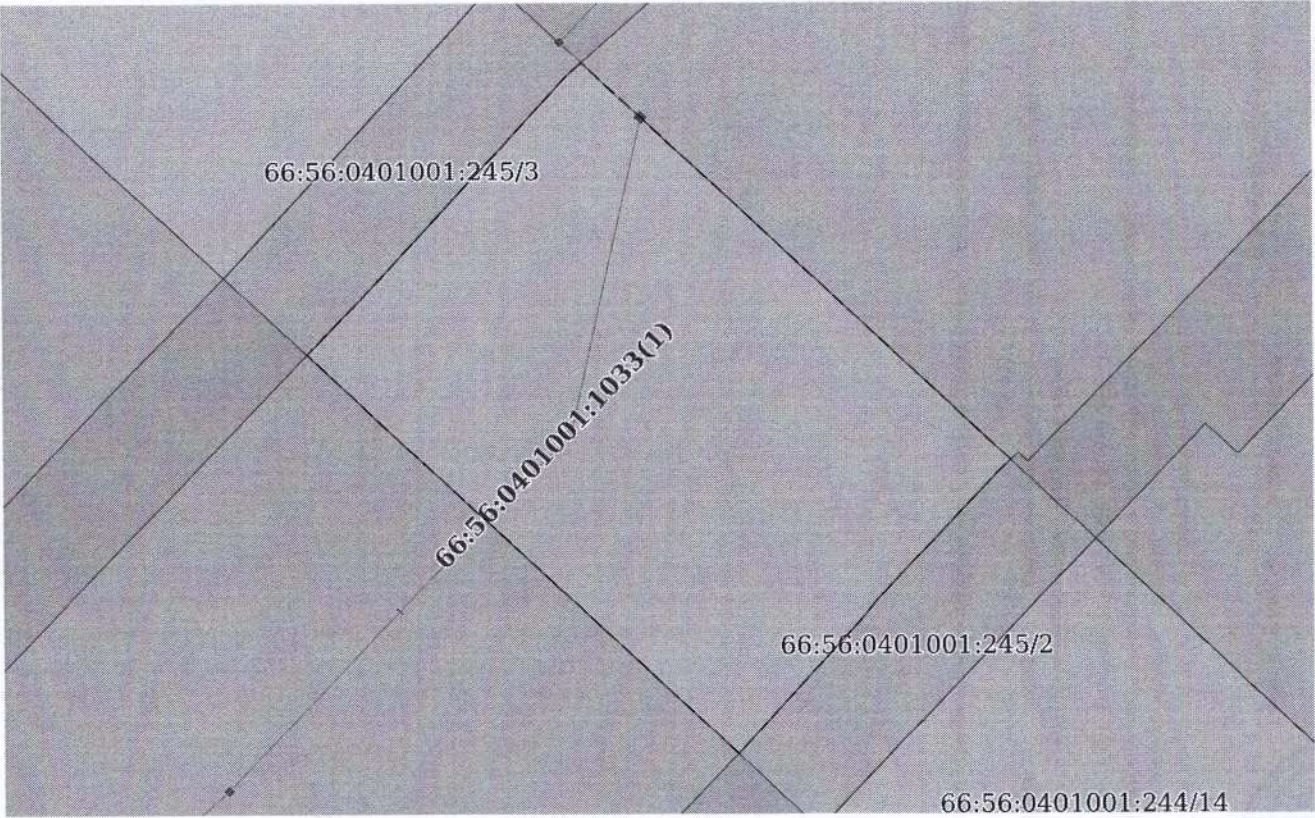


ДОКУМЕНТ ПОДПИСАН

ЭЛЕКТРОННОЙ ПОДПИСЬЮ

Сертификат: 64575127400433833109200328139839306360
 Владелец: ФЕДЕРАЛЬНАЯ СЛУЖБА ГОСУДАРСТВЕННОЙ
 РЕГИСТРАЦИИ, КАДАСТРА И КАРТОГРАФИИ
 Действителен: с 17.05.2022 по 10.08.2023

инициалы, фамилия

Земельный участок			
вид объекта недвижимости			
Лист № 5 раздела 4	Всего листов раздела 4: 22	Всего разделов: 8	Всего листов выписки: 477
26.10.2022г.			
Кадастровый номер:		66:56:0401001:244	
План (чертеж, схема) части земельного участка		Учетный номер части: 66:56:0401001:244/5	
			
Масштаб 1:700	Условные обозначения:		

полное наименование должности	 ДОКУМЕНТ ПОДПИСАН ЭЛЕКТРОННОЙ ПОДПИСЬЮ	инициалы, фамилия
	Сертификат: 64575127400433833109200328139839306360 Владелец: ФЕДЕРАЛЬНАЯ СЛУЖБА ГОСУДАРСТВЕННОЙ РЕГИСТРАЦИИ, КАДАСТРА И КАРТОГРАФИИ Действителен: с 17.05.2022 по 10.08.2023	

Земельный участок
вид объекта недвижимости

Лист № 6 раздела 4

Всего листов раздела 4: 22

Всего разделов: 8

Всего листов выписки: 477

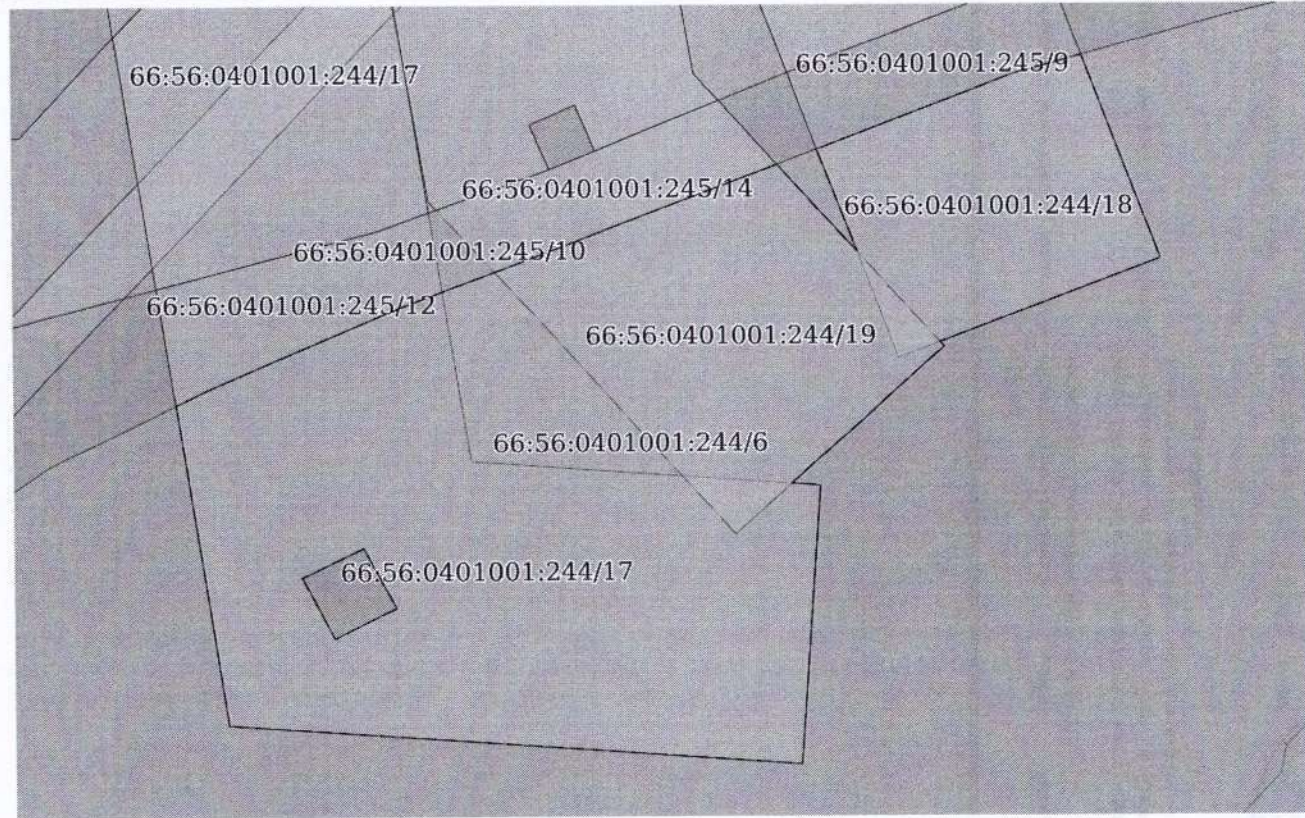
26.10.2022г.

Кадастровый номер:

66:56:0401001:244

План (чертеж, схема) части земельного участка

Учетный номер части: 66:56:0401001:244/6



Масштаб 1:1000

Условные обозначения:

полное наименование должности



ДОКУМЕНТ ПОДПИСАН
ЭЛЕКТРОННОЙ ПОДПИСЬЮ

инициалы, фамилия

Сертификат: 64575127400433833109200328139839306360
Владелец: ФЕДЕРАЛЬНАЯ СЛУЖБА ГОСУДАРСТВЕННОЙ
РЕГИСТРАЦИИ, КАДАСТРА И КАРТОГРАФИИ
Действителен: с 17.05.2022 по 10.08.2023

Земельный участок			
вид объекта недвижимости			

Лист № 7 раздела 4	Всего листов раздела 4: 22	Всего разделов: 8	Всего листов выписки: 477
--------------------	----------------------------	-------------------	---------------------------

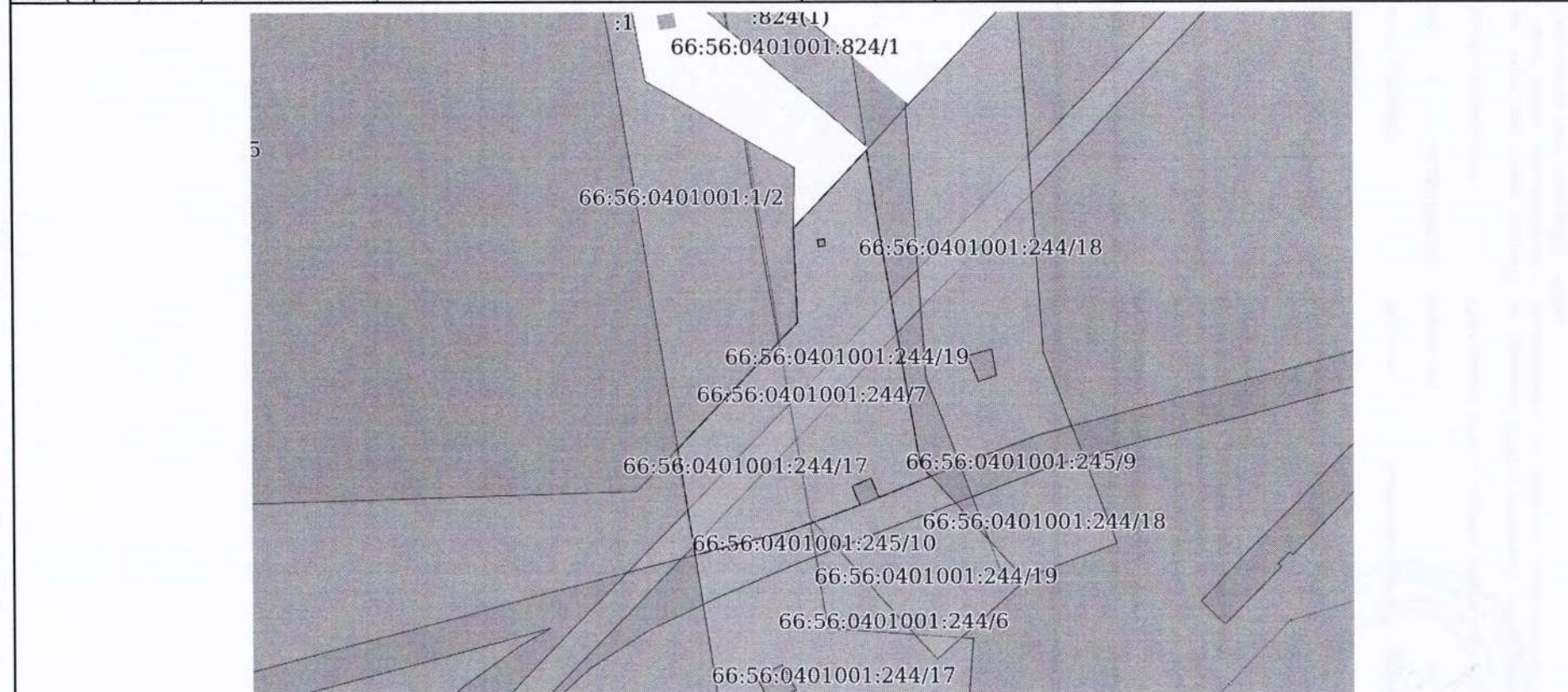
26.10.2022г.

Кадастровый номер:

66:56:0401001:244


План (чертеж, схема) части земельного участка

Учетный номер части: 66:56:0401001:244/7



Масштаб 1:2000

Условные обозначения:

полное наименование должности	 ДОКУМЕНТ ПОДПИСАН ЭЛЕКТРОННОЙ ПОДПИСЬЮ	инициалы, фамилия
-------------------------------	----------------------------------------------------------------------------------------------------------------------------------	-------------------

Сертификат: 64575127400433833109200328139839306360
 Владелец: ФЕДЕРАЛЬНАЯ СЛУЖБА ГОСУДАРСТВЕННОЙ
 РЕГИСТРАЦИИ, КАДАСТРА И КАРТОГРАФИИ
 Действителен: с 17.05.2022 по 10.08.2023

Земельный участок
вид объекта недвижимости

Лист № 8 раздела 4

Всего листов раздела 4: 22

Всего разделов: 8

Всего листов выписки: 477

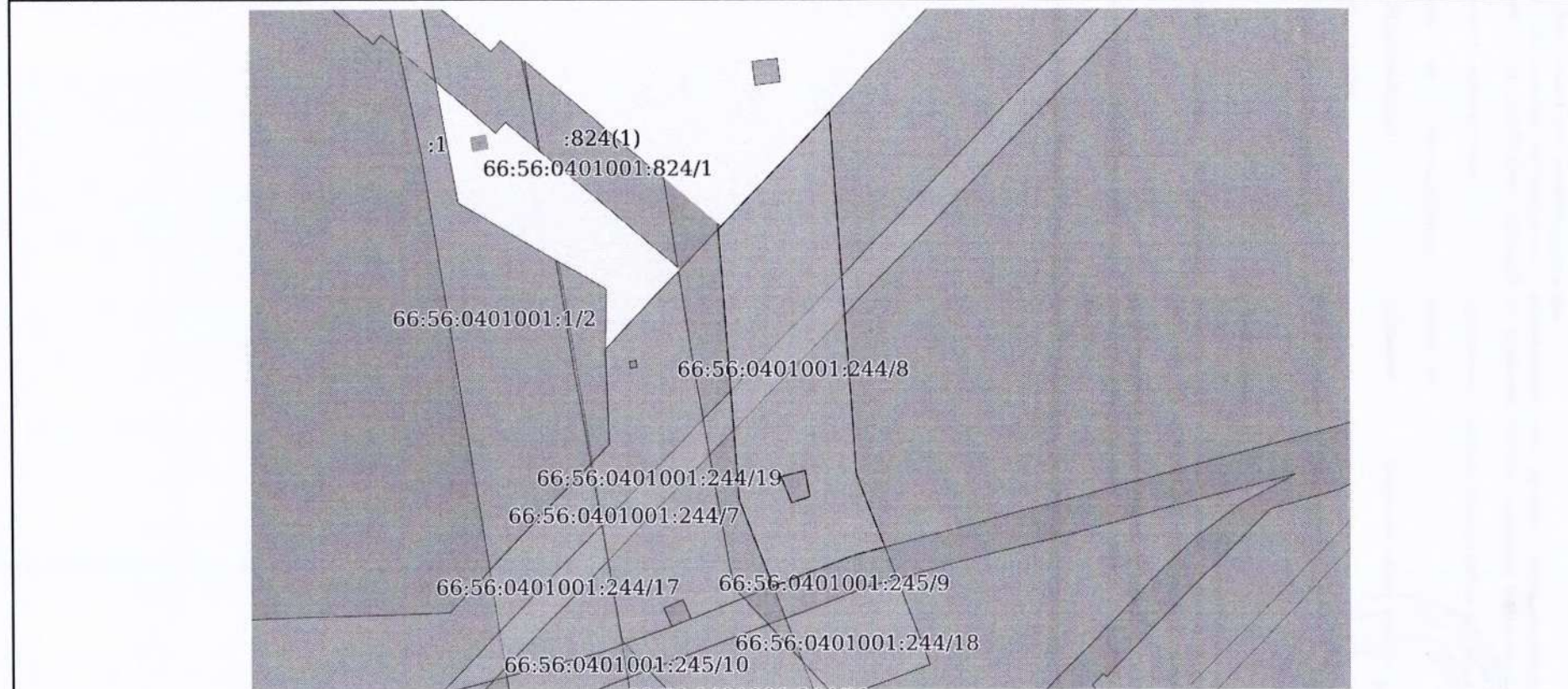
26.10.2022г.

Кадастровый номер:

66:56:0401001:244

План (чертеж, схема) части земельного участка

Учетный номер части: 66:56:0401001:244/8



Масштаб 1:2000

Условные обозначения:

полное наименование должности





ДОКУМЕНТ ПОДПИСАН
ЭЛЕКТРОННОЙ ПОДПИСЬЮ

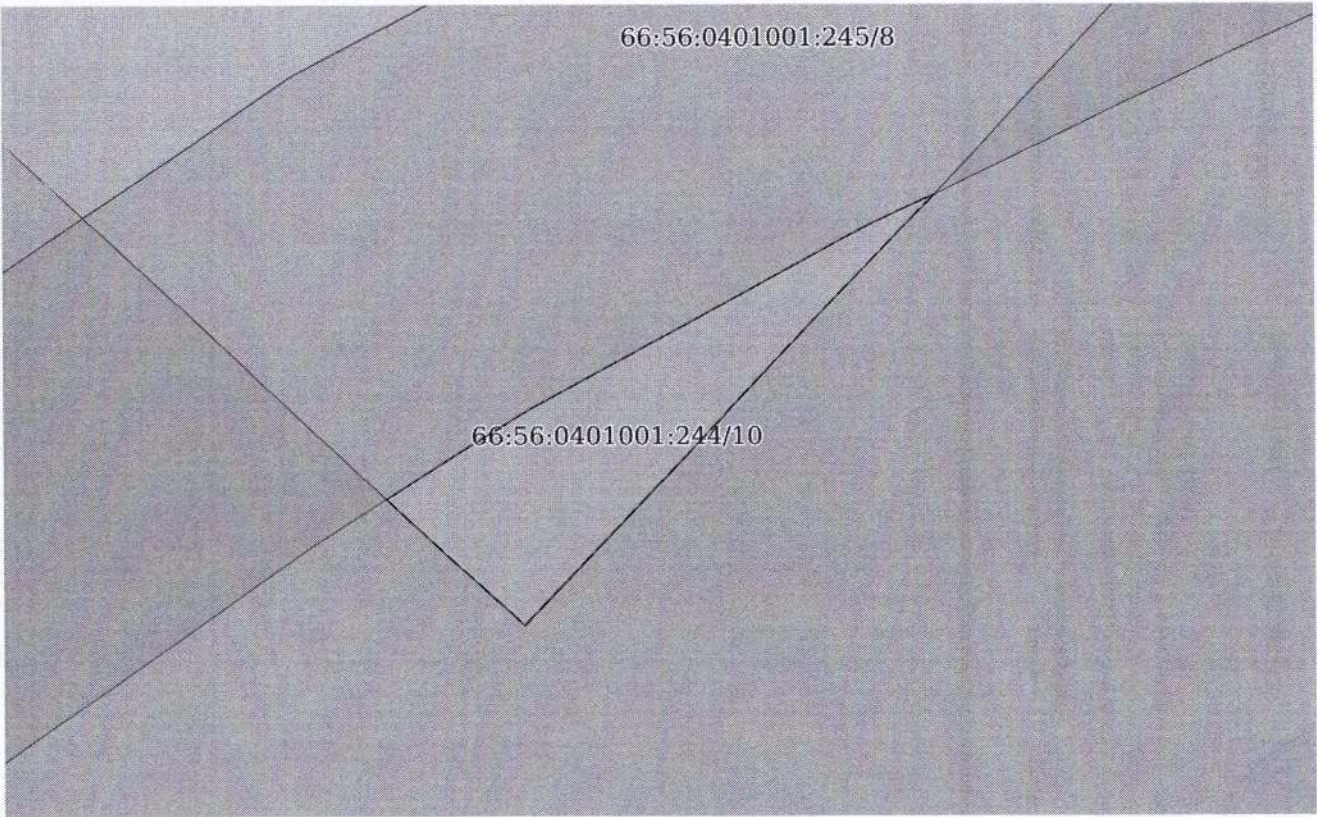
инициалы, фамилия


Сертификат: 64575127400433833109200328139839306360

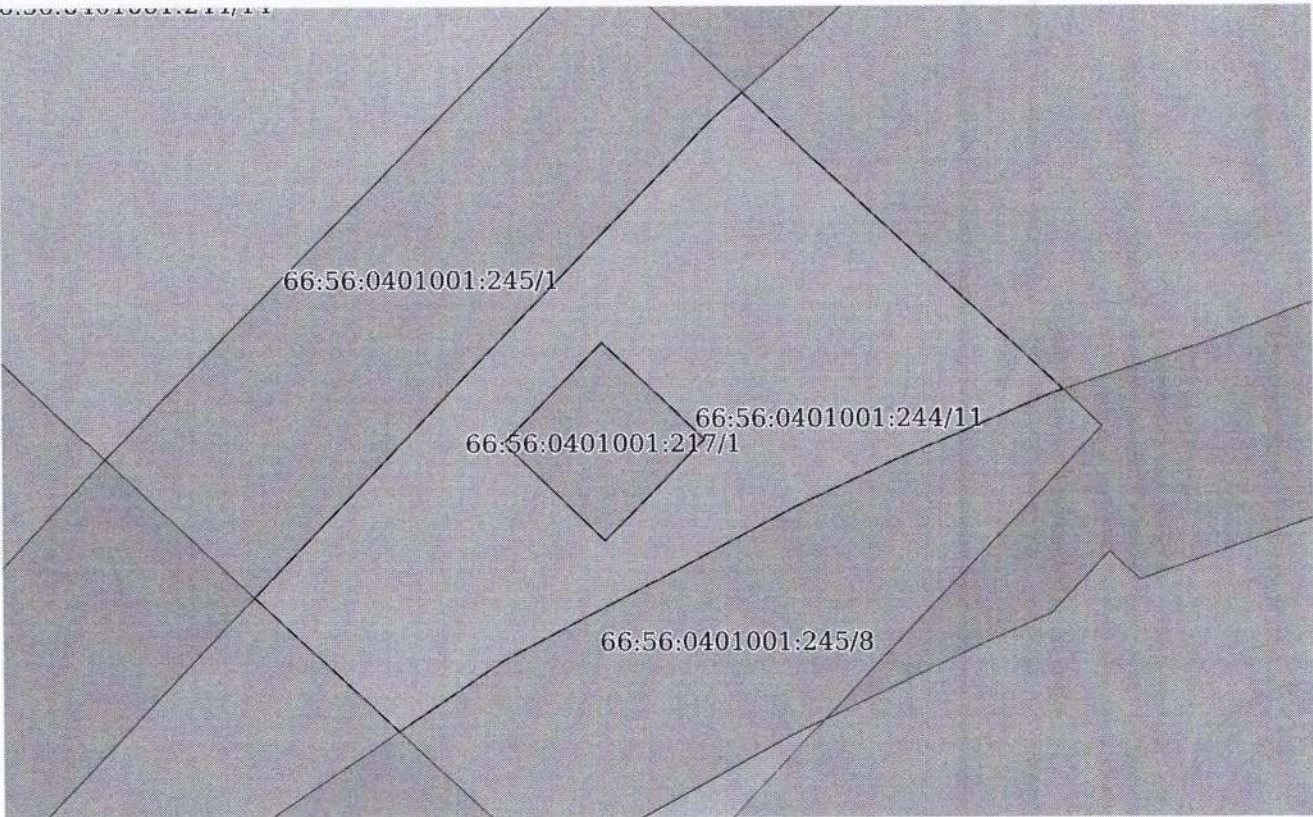
Владелец: ФЕДЕРАЛЬНАЯ СЛУЖБА ГОСУДАРСТВЕННОЙ
РЕГИСТРАЦИИ, КАДАСТРА И КАРТОГРАФИИ
Действителен: с 17.05.2022 по 10.08.2023

Земельный участок			
вид объекта недвижимости			
Лист № 9 раздела 4	Всего листов раздела 4: 22	Всего разделов: 8	Всего листов выписки: 477
26.10.2022г.			
Кадастровый номер:		66:56:0401001:244	
План (чертеж, схема) части земельного участка		Учетный номер части: 66:56:0401001:244/9	
			
Масштаб 1:700	Условные обозначения:		

	 ДОКУМЕНТ ПОДПИСАН ЭЛЕКТРОННОЙ ПОДПИСЬЮ	
полное наименование должности	Сертификат: 64575127400433833109200328139839306360 Владелец: ФЕДЕРАЛЬНАЯ СЛУЖБА ГОСУДАРСТВЕННОЙ РЕГИСТРАЦИИ, КАДАСТРА И КАРТОГРАФИИ Действителен: с 17.05.2022 по 10.08.2023	инициалы, фамилия


Земельный участок			
вид объекта недвижимости			
Лист № 10 раздела 4	Всего листов раздела 4: 22	Всего разделов: 8	Всего листов выписки: 477
26.10.2022г.			
Кадастровый номер:		66:56:0401001:244	
План (чертеж, схема) части земельного участка		Учетный номер части: 66:56:0401001:244/10	
			
Масштаб 1:200	Условные обозначения:		

	 ДОКУМЕНТ ПОДПИСАН ЭЛЕКТРОННОЙ ПОДПИСЬЮ	
полное наименование должности	Сертификат: 64575127400433833109200328139839306360 Владелец: ФЕДЕРАЛЬНАЯ СЛУЖБА ГОСУДАРСТВЕННОЙ РЕГИСТРАЦИИ, КАДАСТРА И КАРТОГРАФИИ Действителен: с 17.05.2022 по 10.08.2023	инициалы, фамилия

Земельный участок			
вид объекта недвижимости			
Лист № 11 раздела 4	Всего листов раздела 4: 22	Всего разделов: 8	Всего листов выписки: 477
26.10.2022г.			
Кадастровый номер:		66:56:0401001:244	
План (чертеж, схема) части земельного участка		Учетный номер части: 66:56:0401001:244/11	
			
Масштаб 1:400		Условные обозначения:	


	 ДОКУМЕНТ ПОДПИСАН ЭЛЕКТРОННОЙ ПОДПИСЬЮ	
полное наименование должности	Сертификат: 64575127400433833109200328139839306360 Владелец: ФЕДЕРАЛЬНАЯ СЛУЖБА ГОСУДАРСТВЕННОЙ РЕГИСТРАЦИИ, КАДАСТРА И КАРТОГРАФИИ Действителен: с 17.05.2022 по 10.08.2023	инициалы, фамилия

Земельный участок			
вид объекта недвижимости			
Лист № 12 раздела 4	Всего листов раздела 4: 22	Всего разделов: 8	Всего листов выписки: 477
26.10.2022г.			
Кадастровый номер:		66:56:0401001:244	
План (чертеж, схема) части земельного участка		Учетный номер части: 66:56:0401001:244/12	
Масштаб 1:500		Условные обозначения:	

полное наименование должности	 ДОКУМЕНТ ПОДПИСАН ЭЛЕКТРОННОЙ ПОДПИСЬЮ	инициалы, фамилия
-------------------------------	----------------------------------------------------------------------------------------------------------------------------------	-------------------

Сертификат: 64575127400433833109200328139839306360
 Владелец: ФЕДЕРАЛЬНАЯ СЛУЖБА ГОСУДАРСТВЕННОЙ
 РЕГИСТРАЦИИ, КАДАСТРА И КАРТОГРАФИИ
 Действителен: с 17.05.2022 по 10.08.2023

Земельный участок			
вид объекта недвижимости			
Лист № 13 раздела 4	Всего листов раздела 4: 22	Всего разделов: 8	Всего листов выписки: 477
26.10.2022г.			
Кадастровый номер:		66:56:0401001:244	
План (чертеж, схема) части земельного участка		Учетный номер части: 66:56:0401001:244/13	
Масштаб 1:9000	Условные обозначения:		

полное наименование должности	 ДОКУМЕНТ ПОДПИСАН ЭЛЕКТРОННОЙ ПОДПИСЬЮ	инициалы, фамилия
	Сертификат: 64575127400433833109200328139839306360 Владелец: ФЕДЕРАЛЬНАЯ СЛУЖБА ГОСУДАРСТВЕННОЙ РЕГИСТРАЦИИ, КАДАСТРА И КАРТОГРАФИИ Действителен: с 17.05.2022 по 10.08.2023	

Земельный участок			
вид объекта недвижимости			
Лист № 14 раздела 4	Всего листов раздела 4: 22	Всего разделов: 8	Всего листов выписки: 477

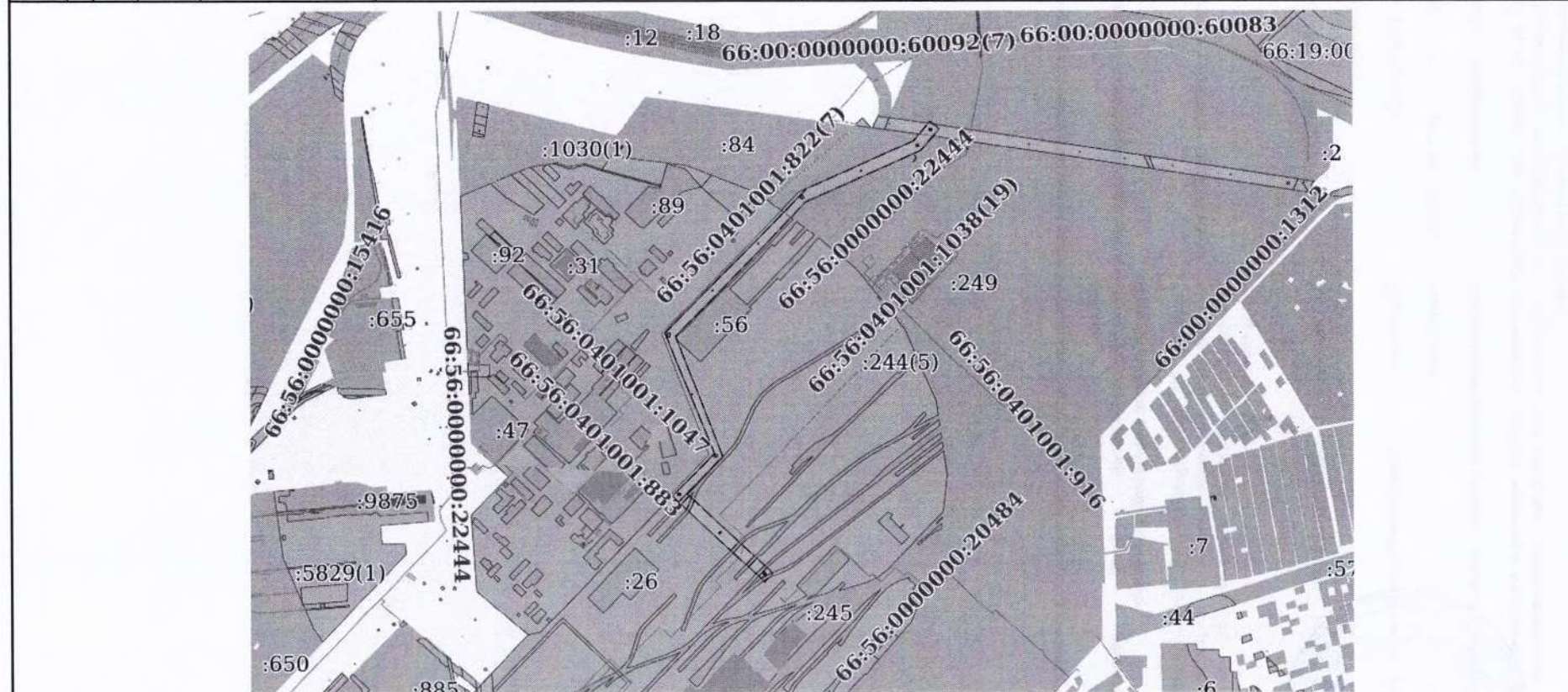
26.10.2022г.

Кадастровый номер:

66:56:0401001:244


План (чертеж, схема) части земельного участка

Учетный номер части: 66:56:0401001:244/14



Масштаб 1:20000

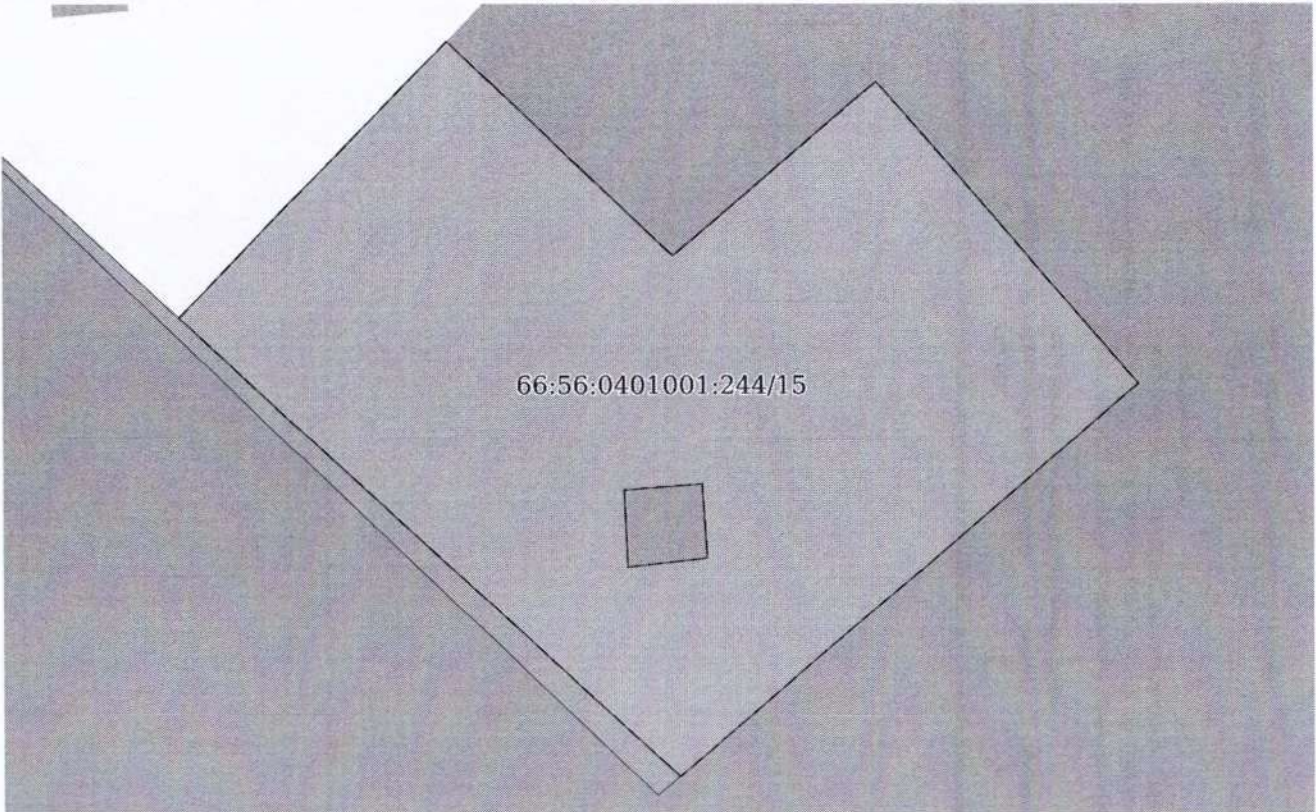
Условные обозначения:


	 ДОКУМЕНТ ПОДПИСАН ЭЛЕКТРОННОЙ ПОДПИСЬЮ	
--	----------------------------------------------------------------------------------------------------------------------------------	--

полное наименование должности


инициалы, фамилия

Сертификат: 64575127400433833109200328139839306360
 Владелец: ФЕДЕРАЛЬНАЯ СЛУЖБА ГОСУДАРСТВЕННОЙ
 РЕГИСТРАЦИИ, КАДАСТРА И КАРТОГРАФИИ
 Действителен: с 17.05.2022 по 10.08.2023


Земельный участок			
вид объекта недвижимости			
Лист № 15 раздела 4	Всего листов раздела 4: 22	Всего разделов: 8	Всего листов выписки: 477
26.10.2022г.			
Кадастровый номер:		66:56:0401001:244	
План (чертеж, схема) части земельного участка		Учетный номер части: 66:56:0401001:244/15	
			
Масштаб 1:700	Условные обозначения:		

полное наименование должности	 ДОКУМЕНТ ПОДПИСАН ЭЛЕКТРОННОЙ ПОДПИСЬЮ	инициалы, фамилия
	Сертификат: 64575127400433833109200328139839306360 Владелец: ФЕДЕРАЛЬНАЯ СЛУЖБА ГОСУДАРСТВЕННОЙ РЕГИСТРАЦИИ, КАДАСТРА И КАРТОГРАФИИ Действителен: с 17.05.2022 по 10.08.2023	

Земельный участок вид объекта недвижимости			
Лист № 16 раздела 4	Всего листов раздела 4: 22	Всего разделов: 8	Всего листов выписки: 477
26.10.2022г.			
Кадастровый номер:		66:56:0401001:244	
План (чертеж, схема) части земельного участка		Учетный номер части: 66:56:0401001:244/16	
Масштаб 1:9000	Условные обозначения:		

полное наименование должности	 ДОКУМЕНТ ПОДПИСАН ЭЛЕКТРОННОЙ ПОДПИСЬЮ	инициалы, фамилия
	Сертификат: 64575127400433833109200328139839306360 Владелец: ФЕДЕРАЛЬНАЯ СЛУЖБА ГОСУДАРСТВЕННОЙ РЕГИСТРАЦИИ, КАДАСТРА И КАРТОГРАФИИ Действителен: с 17.05.2022 по 10.08.2023	

Земельный участок			
вид объекта недвижимости			
Лист № 17 раздела 4	Всего листов раздела 4: 22	Всего разделов: 8	Всего листов выписки: 477
26.10.2022г.			
Кадастровый номер:		66:56:0401001:244	
План (чертеж, схема) части земельного участка		Учетный номер части: 66:56:0401001:244/17	
Масштаб 1:2000		Условные обозначения:	

	 ДОКУМЕНТ ПОДПИСАН ЭЛЕКТРОННОЙ ПОДПИСЬЮ	
полное наименование должности	Сертификат: 64575127400433833109200328139839306360 Владелец: ФЕДЕРАЛЬНАЯ СЛУЖБА ГОСУДАРСТВЕННОЙ РЕГИСТРАЦИИ, КАДАСТРА И КАРТОГРАФИИ Действителен: с 17.05.2022 по 10.08.2023	инициалы, фамилия

Земельный участок
вид объекта недвижимости

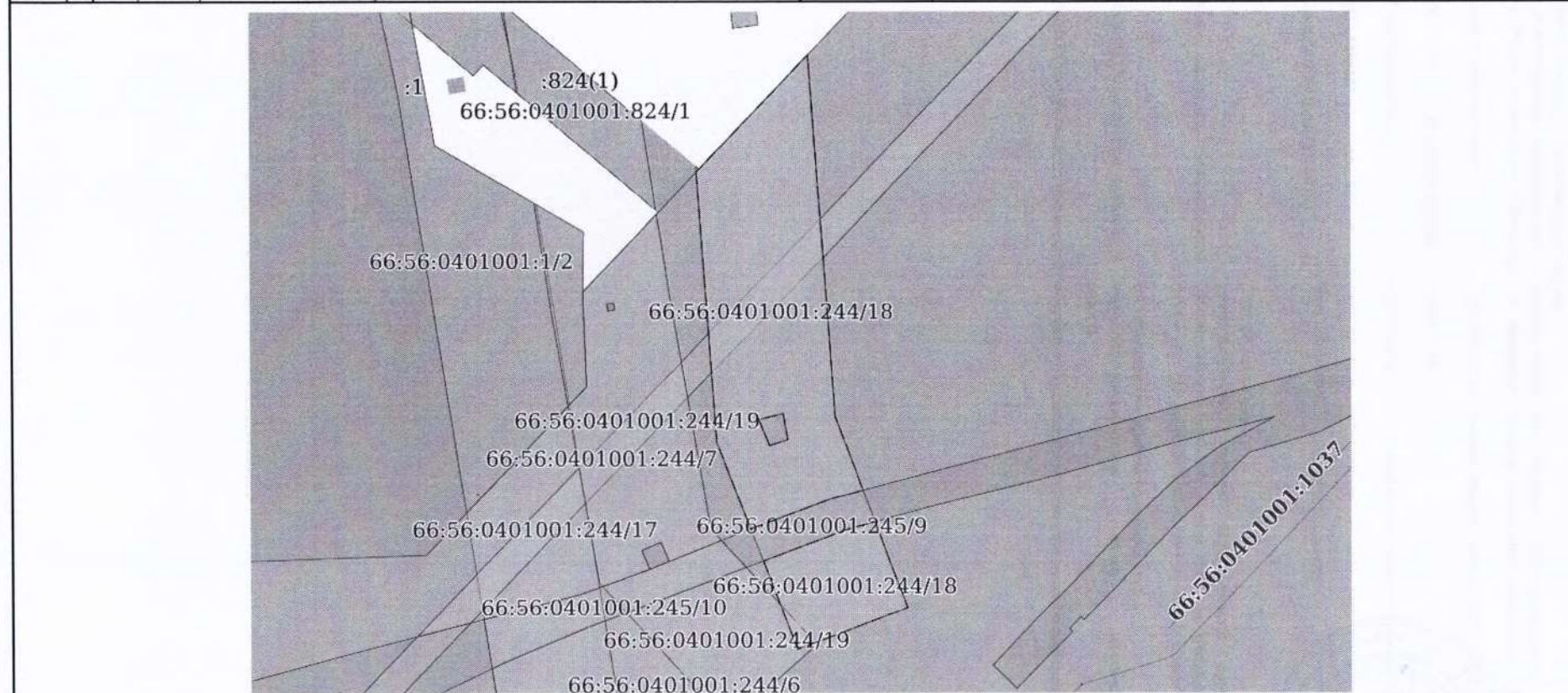
Лист № 18 раздела 4 Всего листов раздела 4: 22 Всего разделов: 8 Всего листов выписки: 477

26.10.2022г.

Кадастровый номер: 66:56:0401001:244


План (чертеж, схема) части земельного участка

Учетный номер части: 66:56:0401001:244/18



Масштаб 1:2000

Условные обозначения:

полное наименование должности	 <p>ДОКУМЕНТ ПОДПИСАН ЭЛЕКТРОННОЙ ПОДПИСЬЮ</p>	инициалы, фамилия
-------------------------------	---------------------------------------------------------------------------------------------------------------------------------------	-------------------

Сертификат: 64575127400433833109200328139839306360
Владелец: ФЕДЕРАЛЬНАЯ СЛУЖБА ГОСУДАРСТВЕННОЙ
РЕГИСТРАЦИИ, КАДАСТРА И КАРТОГРАФИИ
Действителен: с 17.05.2022 по 10.08.2023

Земельный участок
вид объекта недвижимости

Лист № 19 раздела 4

Всего листов раздела 4: 22

Всего разделов: 8

Всего листов выписки: 477

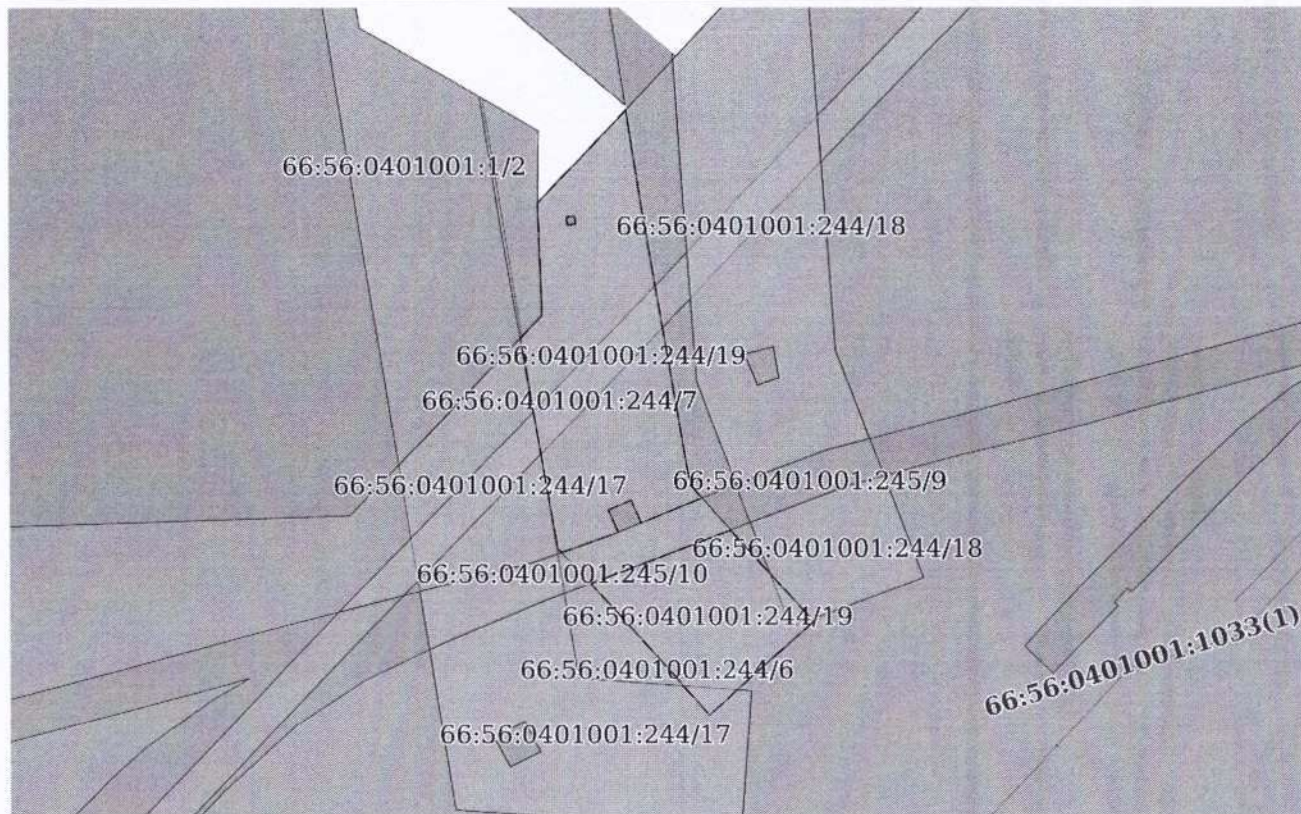
26.10.2022г.

Кадастровый номер:

66:56:0401001:244

План (чертеж, схема) части земельного участка

Учетный номер части: 66:56:0401001:244/19



Масштаб 1:2000

Условные обозначения:

ПОЛНОЕ НАИМЕНОВАНИЕ ДОЛЖНОСТИ



ДОКУМЕНТ ПОДПИСАН
ЭЛЕКТРОННОЙ ПОДПИСЬЮ

Сертификат: 64575127400433833109200328139839306360
Владелец: ФЕДЕРАЛЬНАЯ СЛУЖБА ГОСУДАРСТВЕННОЙ
РЕГИСТРАЦИИ, КАДАСТРА И КАРТОГРАФИИ
Действителен: с 17.05.2022 по 10.08.2023

инициалы, фамилия

Земельный участок
вид объекта недвижимости

Лист № 22 раздела 4

Всего листов раздела 4: 22

Всего разделов: 8

Всего листов выписки: 477

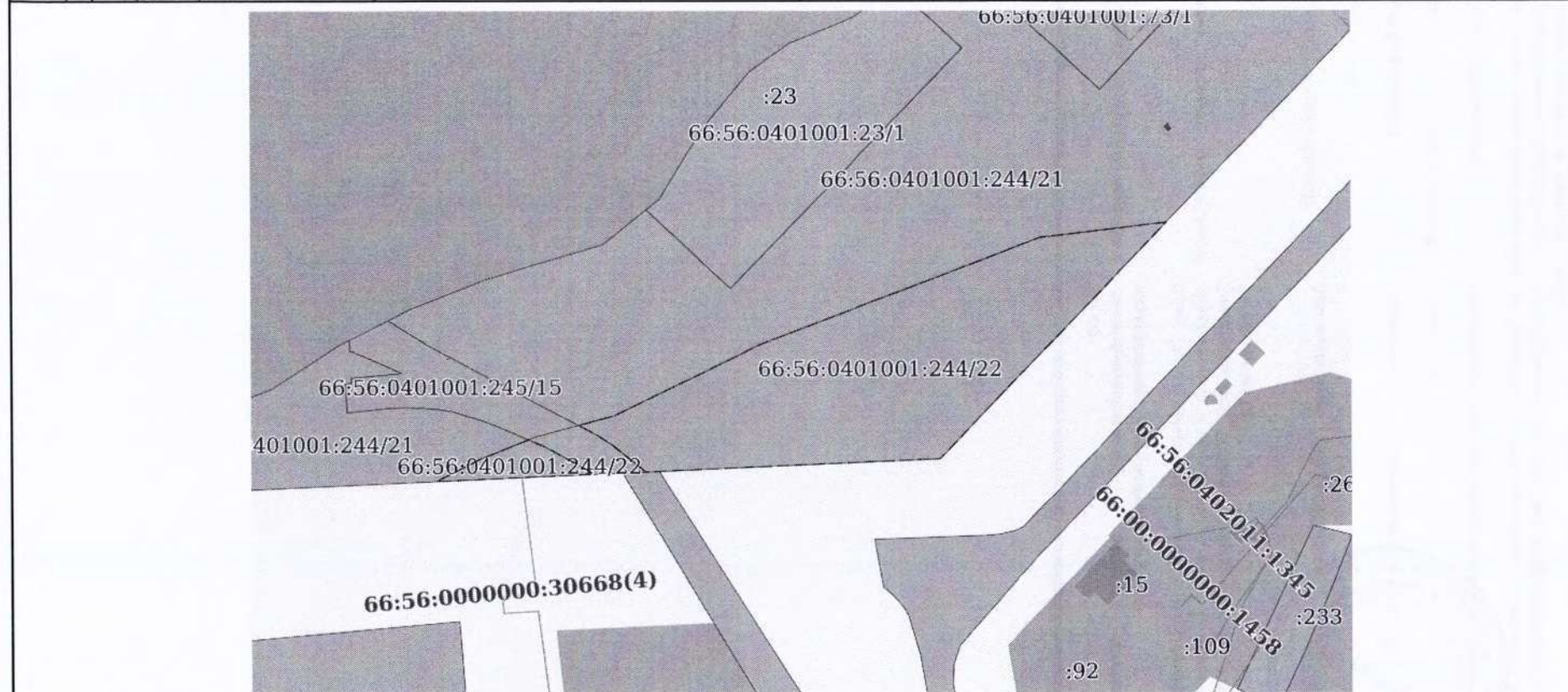
26.10.2022г.

Кадастровый номер:

66:56:0401001:244


План (чертеж, схема) части земельного участка

Учетный номер части: 66:56:0401001:244/22




Масштаб 1:2000

Условные обозначения:

полное наименование должности	 ДОКУМЕНТ ПОДПИСАН ЭЛЕКТРОННОЙ ПОДПИСЬЮ	инициалы, фамилия
-------------------------------	----------------------------------------------------------------------------------------------------------------------------------	-------------------

Сертификат: 64575127400433833109200328139839306360
 Владелец: ФЕДЕРАЛЬНАЯ СЛУЖБА ГОСУДАРСТВЕННОЙ
 РЕГИСТРАЦИИ, КАДАСТРА И КАРТОГРАФИИ
 Действителен: с 17.05.2022 по 10.08.2023

Выписка из Единого государственного реестра недвижимости об объекте недвижимости
Сведения о частях земельного участка

Земельный участок			
вид объекта недвижимости			
Лист № 1 раздела 4.1	Всего листов раздела 4.1: 4	Всего разделов: 8	Всего листов выписки: 477
26.10.2022г.			
Кадастровый номер:		66:56:0401001:244	
Учетный номер части	Площадь, м2	Содержание ограничения в использовании или ограничения права на объект недвижимости или обременения объекта недвижимости	
1	2	3	
66:56:0401001:244/1	91417	вид ограничения (обременения): прочие ограничения прав и обременения объекта недвижимости; Срок действия: не установлен; Содержание ограничения (обременения): охранный зона образована для обеспечения доступа к ВЛ-110 кВ	
66:56:0401001:244/2	19729	вид ограничения (обременения): прочие ограничения прав и обременения объекта недвижимости; Срок действия: не установлен; Содержание ограничения (обременения): охранный зона образована для обеспечения доступа к ВЛ-110 кВ	
66:56:0401001:244/3	694	вид ограничения (обременения): прочие ограничения прав и обременения объекта недвижимости; Срок действия: не установлен; Содержание ограничения (обременения): охранный зона образована для обеспечения доступа к ВЛ-110 кВ	
66:56:0401001:244/4	7831	вид ограничения (обременения): прочие ограничения прав и обременения объекта недвижимости; Срок действия: не установлен; Содержание ограничения (обременения): охранный зона образована для обеспечения доступа к ВЛ-110 кВ	
66:56:0401001:244/5	2328	вид ограничения (обременения): прочие ограничения прав и обременения объекта недвижимости; Срок действия: не установлен; Содержание ограничения (обременения): охранный зона образована для обеспечения доступа к ВЛ-110 кВ	
66:56:0401001:244/6	7329	вид ограничения (обременения): прочие ограничения прав и обременения объекта недвижимости; Срок действия: не установлен; Содержание ограничения (обременения): охранный зона образована для обеспечения доступа к ВЛ-110 кВ	
66:56:0401001:244/7	5788	вид ограничения (обременения): прочие ограничения прав и обременения объекта недвижимости; Срок действия: не установлен; Содержание ограничения (обременения): охранный зона образована для обеспечения доступа к ВЛ-110 кВ	
66:56:0401001:244/8	5407	вид ограничения (обременения): прочие ограничения прав и обременения объекта недвижимости; Срок действия: не установлен; Содержание ограничения (обременения): охранный зона образована для обеспечения доступа к ВЛ-110 кВ	
66:56:0401001:244/9	3557	вид ограничения (обременения): прочие ограничения прав и обременения объекта недвижимости; Срок действия: не установлен; Содержание ограничения (обременения): охранный зона образована для обеспечения доступа к ВЛ-110 кВ	
66:56:0401001:244/10	48	вид ограничения (обременения): прочие ограничения прав и обременения объекта недвижимости; Срок действия: не установлен; Содержание ограничения (обременения): охранный зона образована для обеспечения доступа к ВЛ-110 кВ	
66:56:0401001:244/11	630	вид ограничения (обременения): прочие ограничения прав и обременения объекта недвижимости; Срок действия: не установлен; Содержание ограничения (обременения): охранный зона образована для обеспечения доступа к ВЛ-110 кВ	
66:56:0401001:244/12	1383	вид ограничения (обременения): прочие ограничения прав и обременения объекта недвижимости; Срок действия: не установлен; Содержание ограничения (обременения): охранный зона образована для обеспечения доступа к ВЛ-110 кВ	
66:56:0401001:244/13	21718	вид ограничения (обременения): ограничения прав на земельный участок, предусмотренные статьей 56 Земельного кодекса Российской Федерации; Срок действия: с 2015-08-27; реквизиты документа-основания: письмо от 06.05.2015 № 13-00-10/11371 выдан: Уральское управление Ростехнадзора; Содержание ограничения (обременения): В охранных зонах запрещается осуществлять действия, которые могут нарушить безопасную работу объектов, в том числе привести к их повреждению или уничтожению и (или) повлечь причинение вреда жизни, здоровью граждан и имуществу физических или	
полное наименование должности		 <p>ДОКУМЕНТ ПОДПИСАН ЭЛЕКТРОННОЙ ПОДПИСЬЮ</p> <p>Сертификат: 64575127400433833109200328139839306360 Владелец: ФЕДЕРАЛЬНАЯ СЛУЖБА ГОСУДАРСТВЕННОЙ РЕГИСТРАЦИИ, КАДАСТРА И КАРТОГРАФИИ Действителен: с 17.05.2022 по 10.08.2023</p>	
		инициалы, фамилия	


Земельный участок			
вид объекта недвижимости			

Лист № 2 раздела 4.1	Всего листов раздела 4.1: 4	Всего разделов: 8	Всего листов выписки: 477
----------------------	-----------------------------	-------------------	---------------------------


26.10.2022г.

Кадастровый номер: 66:56:0401001:244

		юридических лиц, а также нанесение вреда окружающей среде и возникновение пожаров и чрезвычайных ситуаций, а именно: а) убирать, перемещать, засыпать и повреждать предупреждающие знаки; б) размещать кладбища, скотомогильники, захоронения отходов производства и потребления, радиоактивных, химических, взрывчатых, токсичных, отравляющих и ядовитых веществ; в) производить сброс и слив едких и коррозионных веществ, в том числе растворов кислот, щелочей и солей, а также горюче-смазочных материалов; г) разводить огонь и размещать какие-либо открытые или закрытые источники огня; д) проводить работы, размещать объекты и предметы, возводить сооружения, которые могут препятствовать доступу к объектам, без создания необходимых для такого доступа проходов и подъездов; е) производить работы ударными механизмами, сбрасывать тяжести массой свыше 5 тонн; ж) складировать любые материалы, в том числе взрывоопасные, пожароопасные и горюче-смазочные.; Реестровый номер границы: 66.56.2.84
66:56:0401001:244/14	70537	вид ограничения (обременения): ограничения прав на земельный участок, предусмотренные статьей 56 Земельного кодекса Российской Федерации; Срок действия: с 2015-11-16; реквизиты документа-основания: карта (план) от 15.12.2011 № 21613 выдан: Открытое акционерное общество "Межрегиональная распределительная сетевая компания Урала"; Содержание ограничения (обременения): Ограничения использования объектов недвижимости в границах зоны с особыми условиями использования территории в соответствии с Постановлением Совета Министров СССР от 26 марта 1984 г. №255 "Об утверждении правил охраны электрических сетей напряжением свыше 1000 вольт"; Реестровый номер границы: 66.56.2.6
66:56:0401001:244/15	3556	вид ограничения (обременения): ограничения прав на земельный участок, предусмотренные статьей 56 Земельного кодекса Российской Федерации; Срок действия: с 2015-11-16; реквизиты документа-основания: карта (план) от 15.12.2011 № 21637 выдан: Открытое акционерное общество "Межрегиональная распределительная сетевая компания Урала"; Содержание ограничения (обременения): Ограничения использования объектов недвижимости в границах зоны с особыми условиями использования территории в соответствии с Постановлением Совета Министров СССР от 26 марта 1984 г. №255 "Об утверждении правил охраны электрических сетей напряжением свыше 1000 вольт"; Реестровый номер границы: 66.56.2.3
66:56:0401001:244/16	55170	вид ограничения (обременения): ограничения прав на земельный участок, предусмотренные статьей 56 Земельного кодекса Российской Федерации; Срок действия: с 2015-11-18; реквизиты документа-основания: карта (план) от 28.04.2012 № 21642 выдан: ООО "Кадастровый центр"; Содержание ограничения (обременения): Ограничения использования объектов недвижимости в границах зоны с особыми условиями использования территории в соответствии с Постановлением Совета Министров СССР от 26 марта 1984 г. № 255 «Об утверждении правил охраны электрических сетей напряжением свыше 1000 вольт»; Реестровый номер границы: 66.56.2.55
66:56:0401001:244/17	5951	вид ограничения (обременения): ограничения прав на земельный участок, предусмотренные статьей 56 Земельного кодекса Российской Федерации; Срок действия: с 2015-11-19; реквизиты документа-основания: карта (План) от 28.04.2012 № 21670 выдан: ООО "Кадастровый центр"; Содержание ограничения (обременения): Ограничения использования объектов недвижимости в границах зоны с особыми условиями использования территории в соответствии с Постановлением Совета Министров СССР от 26 марта 1984 г. № 255 «Об утверждении правил охраны электрических сетей напряжением свыше 1000 вольт»; Реестровый номер границы: 66.56.2.34
66:56:0401001:244/18	6688	вид ограничения (обременения): ограничения прав на земельный участок, предусмотренные статьей 56 Земельного кодекса Российской Федерации; Срок действия: с 2015-11-19; реквизиты документа-основания: карта (план) от 28.04.2012 № 21643 выдан: ООО "Кадастровый центр"; Содержание ограничения (обременения): Ограничения использования объектов недвижимости в границах зоны с особыми условиями использования территории в соответствии с Постановлением Совета Министров СССР от

полное наименование должности	 ДОКУМЕНТ ПОДПИСАН ЭЛЕКТРОННОЙ ПОДПИСЬЮ	инициалы, фамилия
-------------------------------	----------------------------------------------------------------------------------------------------------------------------------	-------------------

Сертификат: 64575127400433833109200328139839306360
 Владелец: ФЕДЕРАЛЬНАЯ СЛУЖБА ГОСУДАРСТВЕННОЙ
 РЕГИСТРАЦИИ, КАДАСТРА И КАРТОГРАФИИ
 Действителен: с 17.05.2022 по 10.08.2023

Земельный участок			
вид объекта недвижимости			
Лист № 3 раздела 4.1	Всего листов раздела 4.1: 4	Всего разделов: 8	Всего листов выписки: 477
26.10.2022г.			
Кадастровый номер:	66:56:0401001:244		
	26 марта 1984 г. № 255 «Об утверждении правил охраны электрических сетей напряжением свыше 1000 вольт»; Реестровый номер границы: 66.56.2.38		
66:56:0401001:244/19	5507	вид ограничения (обременения): ограничения прав на земельный участок, предусмотренные статьей 56 Земельного кодекса Российской Федерации; Срок действия: с 2015-11-20; реквизиты документа-основания: карта(План) от 28.04.2012 № 21644 выдан: ООО "Кадастровый центр"; Содержание ограничения (обременения): Ограничения использования объектов недвижимости в границах зоны с особыми условиями использования территории в соответствии с Постановлением Совета Министров СССР от 26 марта 1984 г. № 255 «Об утверждении правил охраны электрических сетей напряжением свыше 1000 вольт»; Реестровый номер границы: 66.56.2.39	
66:56:0401001:244/20	1539159	вид ограничения (обременения): ограничения прав на земельный участок, предусмотренные статьей 56 Земельного кодекса Российской Федерации; Срок действия: с 2020-06-05; реквизиты документа-основания: постановление Правительства РФ «Об утверждении Правил установления санитарно-защитных зон и использования земельных участков, расположенных в границах санитарно-защитных зон» от 03.03.2018 № 222 выдан: Правительство Российской Федерации; Содержание ограничения (обременения): В соответствии с Постановлением Правительства РФ от 03.03.2018 № 222 «Об утверждении Правил установления санитарно-защитных зон и использования земельных участков, расположенных в границах санитарно-защитных зон»: п. 5. в границах санитарно-защитной зоны не допускается использование земельных участков в целях: а) размещения жилой застройки, объектов образовательного и медицинского назначения, спортивных сооружений открытого типа, организаций отдыха детей и их оздоровления, зон рекреационного назначения и для ведения дачного хозяйства и садоводства; б) размещения объектов для производства и хранения лекарственных средств, объектов пищевых отраслей промышленности, оптовых складов продовольственного сырья и пищевой продукции, комплексов водопроводных сооружений для подготовки и хранения питьевой воды, использования земельных участков в целях производства, хранения и переработки сельскохозяйственной продукции, предназначенной для дальнейшего использования в качестве пищевой продукции, если химическое, физическое и (или) биологическое воздействие объекта, в отношении которого установлена санитарно-защитная зона, приведет к нарушению качества и безопасности таких средств, сырья, воды и продукции в соответствии с установленными к ним требованиями. Санитарно-защитная зона устанавливается бессрочно.; Реестровый номер границы: 66.56.2.319	
66:56:0401001:244/21	21629	вид ограничения (обременения): ограничения прав на земельный участок, предусмотренные статьей 56 Земельного кодекса Российской Федерации; Срок действия: с 2020-10-26; реквизиты документа-основания: приказ об установлении границ зон затопления, подтопления территории, прилегающей к р.Баранча, р.Бобровка, р.Большая Кушва, р. Большая Река, р.Большие Таны, р.Большой Потяж, р.Волчевка, р.Вья, р.Вязовка, р.Грязнушка, р.Ежовка, р.Еква, р.Елизаветинка, р.Леба, р.Лебяжий лог, р.Лебяжка, р.Малая Кушва, р.Марьтъян, р.Межевая утка, р.Ольховка, р.Рудянка, р.Руш, р.Серебрянка, р.Сулем, р.Тагил, р.Чауж, р.Чашиха, р.Чёрная, р.Черная Катабка, р.Чусовая...ГО г.Нижний Тагил Горнозаводского УО СО от 20.03.2020 № 42 выдан: Нижне-Обское бассейновое водное управление; водный Кодекс Российской Федерации от 03.06.2006 № 74-ФЗ выдан: Государственная Дума Российской Федерации; Содержание ограничения (обременения): В соответствии с п.6 ст.67.1 №74-ФЗ от 03.06.2006г. "Водный кодекс РФ" в границах зон затопления, подтопления, в соответствии с законодательством Российской Федерации о градостроительной деятельности отнесенных к зонам с особыми условиями использования территорий, запрещаются: 1) размещение новых населенных пунктов и строительство объектов капитального строительства без обеспечения инженерной защиты таких населенных пунктов и объектов от затопления, подтопления; 2) использование сточных вод в целях регулирования плодородия почв; 3) размещение кладбищ, скотомогильников, объектов	
полное наименование должности	 <p>ДОКУМЕНТ ПОДПИСАН ЭЛЕКТРОННОЙ ПОДПИСЬЮ</p> <p>Сертификат: 64575127400433833109200328139839306360 Владелец: ФЕДЕРАЛЬНАЯ СЛУЖБА ГОСУДАРСТВЕННОЙ РЕГИСТРАЦИИ, КАДАСТРА И КАРТОГРАФИИ Действителен: с 17.05.2022 по 10.08.2023</p>	инициалы, фамилия	


Земельный участок	
вид объекта недвижимости	
Лист № 4 раздела 4.1	Всего листов раздела 4.1: 4
Всего разделов: 8	
Всего листов выписки: 477	
26.10.2022г.	
Кадастровый номер:	66:56:0401001:244
	размещения отходов производства и потребления, химических, взрывчатых, токсичных, отравляющих и ядовитых веществ, пунктов хранения и захоронения радиоактивных отходов; 4) осуществление авиационных мер по борьбе с вредными организмами.; Реестровый номер границы: 66:56-6.431; Вид объекта реестра границ: Зона с особыми условиями использования территории; Вид зоны по документу: Зона слабого подтопления территории городского округа г. Нижний Тагил Свердловской области р. Малая Кушва; Тип зоны: Иные зоны с особыми условиями использования территории
66:56:0401001:244/22	7594 вид ограничения (обременения): ограничения прав на земельный участок, предусмотренные статьей 56 Земельного кодекса Российской Федерации; Срок действия: с 2020-11-22; реквизиты документа-основания: приказ об установлении границ зон затопления, подтопления территории, прилегающей к р.Баранча, р.Бобровка, р.Большая Кушва, р. Большая Река, р.Большие Таны, р.Большой Потяж, р.Волчевка, р.Вья, р.Вязовка, р.Грязнушка, р.Ежовка, р.Еква, р.Елизаветинка, р.Леба, р.Лебяжий лог, р.Лебяжка, р.Малая Кушва, р.Марьтьян, р.Межевая утка, р.Ольховка, р.Рудянка, р.Руш, р.Серебрянка, р.Сулем, р.Тагил, р.Чауж, р.Чашиха, р.Чёрная, р.Черная Катабка, р.Чусовая...ГО г.Нижний Тагил Горнозаводского УО СО от 20.03.2020 № 42 выдан: Нижне-Обское бассейновое водное управление Федерального агентства водных ресурсов; водный кодекс Российской Федерации от 03.06.2006 № 74-ФЗ выдан: Государственная Дума РФ; Содержание ограничения (обременения): В соответствии с п.6 ст.67.1 №74-ФЗ от 03.06.2006г. "Водный кодекс РФ" в границах зон затопления, подтопления, в соответствии с законодательством Российской Федерации о градостроительной деятельности отнесенных к зонам с особыми условиями использования территорий, запрещаются: 1) размещение новых населенных пунктов и строительство объектов капитального строительства без обеспечения инженерной защиты таких населенных пунктов и объектов от затопления, подтопления; 2) использование сточных вод в целях регулирования плодородия почв; 3) размещение кладбищ, скотомогильников, объектов размещения отходов производства и потребления, химических, взрывчатых, токсичных, отравляющих и ядовитых веществ, пунктов хранения и захоронения радиоактивных отходов; 4) осуществление авиационных мер по борьбе с вредными организмами.; Реестровый номер границы: 66:56-6.423; Вид объекта реестра границ: Зона с особыми условиями использования территории; Вид зоны по документу: Зона умеренного подтопления территории городского округа г. Нижний Тагил Свердловской области р. Малая Кушва; Тип зоны: Иные зоны с особыми условиями использования территории

полное наименование должности		ДОКУМЕНТ ПОДПИСАН	инициалы, фамилия
	ЭЛЕКТРОННОЙ ПОДПИСЬЮ		
Сертификат: 64575127400433833109200328139839306360 Владелец: ФЕДЕРАЛЬНАЯ СЛУЖБА ГОСУДАРСТВЕННОЙ РЕГИСТРАЦИИ, КАДАСТРА И КАРТОГРАФИИ Действителен: с 17.05.2022 по 10.08.2023			

Выписка из Единого государственного реестра недвижимости об объекте недвижимости
Сведения о частях земельного участка

Земельный участок			
вид объекта недвижимости			
Лист № 1 раздела 4.2	Всего листов раздела 4.2: 81	Всего разделов: 8	Всего листов выписки: 477
26.10.2022г.			
Кадастровый номер:		66:56:0401001:244	

Сведения о характерных точках границы части (частей) земельного участка				
Учетный номер части: 66:56:0401001:244/1				
Система координат МСК - 66, зона 1				
Номер точки	Координаты, м		Описание закрепления на местности	Средняя квадратичная погрешность определения координат характерных точек границ земельного участка, м
	X	Y		
1	2	3	4	5
1	514155.71	1502528.85	-	0.1
2	514156.03	1502537.68	-	0.1
3	514143.24	1502535.98	-	0.1
4	514142.92	1502527.11	-	0.1
5	514155.71	1502528.85	-	0.1
1	514621.12	1502971.23	-	0.1
2	514625.74	1502979.38	-	0.1
3	514617.91	1502985.28	-	0.1
4	514613.07	1502977.01	-	0.1
5	514621.12	1502971.23	-	0.1
1	513742.66	1502684.59	-	0.1
2	513740.74	1502692.65	-	0.1
3	513732.46	1502690.87	-	0.1
4	513734.4	1502682.76	-	0.1
5	513742.66	1502684.59	-	0.1
1	513610.39	1502561.44	-	0.1
2	513610.57	1502569.71	-	0.1
3	513602.25	1502569.64	-	0.1
4	513602.39	1502561.52	-	0.1
5	513610.39	1502561.44	-	0.1
1	514797.4	1503366.16	-	0.1
2	514799.71	1503373.87	-	0.1

	 ДОКУМЕНТ ПОДПИСАН ЭЛЕКТРОННОЙ ПОДПИСЬЮ	
полное наименование должности	Сертификат: 64575127400433833109200328139839306360 Владелец: ФЕДЕРАЛЬНАЯ СЛУЖБА ГОСУДАРСТВЕННОЙ РЕГИСТРАЦИИ, КАДАСТРА И КАРТОГРАФИИ Действителен: с 17.05.2022 по 10.08.2023	инициалы, фамилия


Земельный участок вид объекта недвижимости

Лист № 2 раздела 4.2	Всего листов раздела 4.2: 81	Всего разделов: 8	Всего листов выписки: 477
----------------------	------------------------------	-------------------	---------------------------

26.10.2022г.


Кадастровый номер: 66:56:0401001:244

3	514793.28	1503376.04	-	0.1
4	514790.78	1503368.47	-	0.1
5	514797.4	1503366.16	-	0.1
1	514853.91	1503412.69	-	0.1
2	514852.19	1503419.64	-	0.1
3	514845.23	1503418.79	-	0.1
4	514846.93	1503411.86	-	0.1
5	514853.91	1503412.69	-	0.1
1	514709.84	1503177.67	-	0.1
2	514710.76	1503179.84	-	0.1
3	514708.59	1503180.75	-	0.1
4	514707.68	1503178.59	-	0.1
5	514709.84	1503177.67	-	0.1
1	514462.96	1502829.39	-	0.1
2	514461.35	1502831.1	-	0.1
3	514459.64	1502829.49	-	0.1
4	514461.26	1502827.78	-	0.1
5	514462.96	1502829.39	-	0.1
1	514870.62	1503274.25	-	0.1
2	514870.25	1503276.57	-	0.1
3	514867.93	1503276.21	-	0.1
4	514868.3	1503273.89	-	0.1
5	514870.62	1503274.25	-	0.1
1	514302.53	1502678.43	-	0.1
2	514300.86	1502680.08	-	0.1
3	514299.21	1502678.41	-	0.1
4	514300.88	1502676.76	-	0.1
5	514302.53	1502678.43	-	0.1
1	513948.84	1502607.14	-	0.1
2	513949.65	1502609.34	-	0.1
3	513947.46	1502610.15	-	0.1

полное наименование должности	 ДОКУМЕНТ ПОДПИСАН ЭЛЕКТРОННОЙ ПОДПИСЬЮ	инициалы, фамилия
-------------------------------	----------------------------------------------------------------------------------------------------------------------------------	-------------------

Сертификат: 64575127400433833109200328139839306360
 Владелец: ФЕДЕРАЛЬНАЯ СЛУЖБА ГОСУДАРСТВЕННОЙ
 РЕГИСТРАЦИИ, КАДАСТРА И КАРТОГРАФИИ
 Действителен: с 17.05.2022 по 10.08.2023

Земельный участок				
вид объекта недвижимости				
Лист № 3 раздела 4.2		Всего листов раздела 4.2: 81		Всего разделов: 8
Всего листов выписки: 477				
26.10.2022г.				
Кадастровый номер:			66:56:0401001:244	
4	513946.64	1502607.96	-	0.1
5	513948.84	1502607.14	-	0.1
1	514829.52	1503555.33	-	0.1
2	514829.17	1503557.64	-	0.1
3	514826.86	1503557.29	-	0.1
4	514827.21	1503554.97	-	0.1
5	514829.52	1503555.33	-	0.1
1	514800.89	1503742.71	-	0.1
2	514800.54	1503745.02	-	0.1
3	514798.23	1503744.67	-	0.1
4	514798.58	1503742.36	-	0.1
5	514800.89	1503742.71	-	0.1
1	514774.63	1503914.71	-	0.1
2	514774.28	1503917.02	-	0.1
3	514771.97	1503916.67	-	0.1
4	514772.32	1503914.36	-	0.1
5	514774.63	1503914.71	-	0.1
1	514751.27	1504067.62	-	0.1
2	514750.92	1504069.92	-	0.1
3	514748.61	1504069.57	-	0.1
4	514748.96	1504067.26	-	0.1
5	514751.27	1504067.62	-	0.1
1	514889.54	1503274.68	-	0.1
2	514870.85	1503407.93	-	0.1
3	514877.81	1503413.72	-	0.1
4	514868.36	1503425.08	-	0.1
5	514847.95	1503559.32	-	0.1
6	514819.33	1503746.71	-	0.1
7	514793.07	1503918.71	-	0.1
8	514769.71	1504071.61	-	0.1
9	514760.21	1504133.8	-	0.1

полное наименование должности	 ДОКУМЕНТ ПОДПИСАН ЭЛЕКТРОННОЙ ПОДПИСЬЮ	инициалы, фамилия

Сертификат: 64575127400433833109200328139839306360
 Владелец: ФЕДЕРАЛЬНАЯ СЛУЖБА ГОСУДАРСТВЕННОЙ
 РЕГИСТРАЦИИ, КАДАСТРА И КАРТОГРАФИИ
 Действителен: с 17.05.2022 по 10.08.2023

Земельный участок					
вид объекта недвижимости					
Лист № 4 раздела 4.2		Всего листов раздела 4.2: 81		Всего разделов: 8	Всего листов выписки: 477
26.10.2022г.					
Кадастровый номер:		66:56:0401001:244			
10	514758.57	1504134.8	-	0.1	
11	514745.86	1504141.44	-	0.1	
12	514716.45	1504155.32	-	0.1	
13	514730.16	1504065.57	-	0.1	
14	514753.52	1503912.67	-	0.1	
15	514779.78	1503740.67	-	0.1	
16	514808.41	1503553.3	-	0.1	
17	514828.01	1503424.34	-	0.1	
18	514778.93	1503383.55	-	0.1	
19	514690.96	1503187.38	-	0.1	
20	514602.83	1502990.05	-	0.1	
21	514447.59	1502844	-	0.1	
22	514287.07	1502692.9	-	0.1	
23	514144.71	1502555.6	-	0.1	
24	514141.68	1502556.74	-	0.1	
25	514132.59	1502560.19	-	0.1	
26	513955.2	1502627.36	-	0.1	
27	513735.01	1502710.03	-	0.1	
28	513580.26	1502563.7	-	0.1	
29	513600.37	1502543.13	-	0.1	
30	513745.14	1502682.92	-	0.1	
31	514156.01	1502520.04	-	0.1	
32	514648.67	1502994.6	-	0.1	
33	514727.46	1503171.04	-	0.1	
34	514811.64	1503358.72	-	0.1	
35	514834.68	1503377.87	-	0.1	
36	514849.46	1503272.49	-	0.1	
37	514851.33	1503258.83	-	0.1	
38	514889.54	1503274.68	-	0.1	

полное наименование должности	 ДОКУМЕНТ ПОДПИСАН ЭЛЕКТРОННОЙ ПОДПИСЬЮ Сертификат: 64575127400433833109200328139839306360 Владелец: ФЕДЕРАЛЬНАЯ СЛУЖБА ГОСУДАРСТВЕННОЙ РЕГИСТРАЦИИ, КАДАСТРА И КАРТОГРАФИИ Действителен: с 17.05.2022 по 10.08.2023	инициалы, фамилия


Земельный участок вид объекта недвижимости

Лист № 5 раздела 4.2	Всего листов раздела 4.2: 81	Всего разделов: 8	Всего листов выписки: 477
----------------------	------------------------------	-------------------	---------------------------

26.10.2022г.
Кадастровый номер: 66:56:0401001:244


Сведения о характерных точках границы части (частей) земельного участка
Учетный номер части: 66:56:0401001:244/2
Система координат МСК - 66, зона 1

Номер точки	Координаты, м		Описание закрепления на местности	Средняя квадратичная погрешность определения координат характерных точек границ земельного участка, м
	X	Y		
1	2	3	4	5
1	514669.49	1504621.23	-	0.1
2	514668.29	1504629.5	-	0.1
3	514659.89	1504628.39	-	0.1
4	514661.1	1504620.04	-	0.1
5	514669.49	1504621.23	-	0.1
1	514696.26	1504427.77	-	0.1
2	514695.87	1504430.08	-	0.1
3	514693.56	1504429.69	-	0.1
4	514693.95	1504427.38	-	0.1
5	514696.26	1504427.77	-	0.1
1	514726.25	1504231.42	-	0.1
2	514725.9	1504233.73	-	0.1
3	514723.59	1504233.37	-	0.1
4	514723.94	1504231.06	-	0.1
5	514726.25	1504231.42	-	0.1
1	514757.31	1504152.76	-	0.1
2	514744.68	1504235.41	-	0.1
3	514714.68	1504431.76	-	0.1
4	514684.44	1504627.94	-	0.1
5	514679.39	1504658.67	-	0.1
6	514675.16	1504657.09	-	0.1
7	514665.81	1504653.14	-	0.1
8	514648.19	1504644.67	-	0.1
9	514641.78	1504640.87	-	0.1
10	514644.94	1504621.65	-	0.1

полное наименование должности	 ДОКУМЕНТ ПОДПИСАН ЭЛЕКТРОННОЙ ПОДПИСЬЮ	инициалы, фамилия
-------------------------------	----------------------------------------------------------------------------------------------------------------------------------	-------------------

Сертификат: 64575127400433833109200328139839306360
 Владелец: ФЕДЕРАЛЬНАЯ СЛУЖБА ГОСУДАРСТВЕННОЙ
 РЕГИСТРАЦИИ, КАДАСТРА И КАРТОГРАФИИ
 Действителен: с 17.05.2022 по 10.08.2023

Земельный участок			
вид объекта недвижимости			
Лист № 6 раздела 4.2	Всего листов раздела 4.2: 81	Всего разделов: 8	Всего листов выписки: 477
26.10.2022г.			
Кадастровый номер:		66:56:0401001:244	
11	514675.13	1504425.7	-
12	514705.14	1504229.37	-
13	514714.31	1504169.33	-
14	514728.43	1504163.58	-
15	514746.9	1504156.75	-
16	514757.31	1504152.76	-

полное наименование должности	 ДОКУМЕНТ ПОДПИСАН ЭЛЕКТРОННОЙ ПОДПИСЬЮ	инициалы, фамилия
	Сертификат: 64575127400433833109200328139839306360 Владелец: ФЕДЕРАЛЬНАЯ СЛУЖБА ГОСУДАРСТВЕННОЙ РЕГИСТРАЦИИ, КАДАСТРА И КАРТОГРАФИИ Действителен: с 17.05.2022 по 10.08.2023	

Земельный участок вид объекта недвижимости

Лист № 7 раздела 4.2	Всего листов раздела 4.2: 81	Всего разделов: 8	Всего листов выписки: 477
----------------------	------------------------------	-------------------	---------------------------

26.10.2022г.


Кадастровый номер: 66:56:0401001:244

Сведения о характерных точках границы части (частей) земельного участка

Учетный номер части: 66:56:0401001:244/3

Система координат МСК - 66, зона 1

Номер точки	Координаты, м		Описание закрепления на местности	Средняя квадратичная погрешность определения координат характерных точек границ земельного участка, м
	X	Y		
1	2	3	4	5
1	513601.12	1502599.58	-	0.1
2	513595.12	1502605.72	-	0.1
3	513584.17	1502602.26	-	0.1
4	513578.58	1502600.38	-	0.1
5	513567.61	1502595.72	-	0.1
6	513559.49	1502592.02	-	0.1
7	513555.17	1502589.36	-	0.1
8	513572.11	1502572.03	-	0.1
9	513601.12	1502599.58	-	0.1

полное наименование должности	 ДОКУМЕНТ ПОДПИСАН ЭЛЕКТРОННОЙ ПОДПИСЬЮ	инициалы, фамилия
-------------------------------	----------------------------------------------------------------------------------------------------------------------------------	-------------------

Сертификат: 64575127400433833109200328139839306360
 Владелец: ФЕДЕРАЛЬНАЯ СЛУЖБА ГОСУДАРСТВЕННОЙ
 РЕГИСТРАЦИИ, КАДАСТРА И КАРТОГРАФИИ
 Действителен: с 17.05.2022 по 10.08.2023

Земельный участок			
вид объекта недвижимости			

Лист № 8 раздела 4.2	Всего листов раздела 4.2: 81	Всего разделов: 8	Всего листов выписки: 477
----------------------	------------------------------	-------------------	---------------------------

26.10.2022г.

Кадастровый номер: 66:56:0401001:244

Сведения о характерных точках границы части (частей) земельного участка

Учетный номер части: 66:56:0401001:244/4

Система координат МСК - 66, зона I

Номер точки	Координаты, м		Описание закрепления на местности	Средняя квадратичная погрешность определения координат характерных точек границ земельного участка, м
	X	Y		
1	2	3	4	5
1	513479.46	1502701.52	-	0.1
2	513476.09	1502704.71	-	0.1
3	513471.13	1502697.89	-	0.1
4	513474.41	1502694.68	-	0.1
5	513479.46	1502701.52	-	0.1
1	513585.81	1502615.24	-	0.1
2	513489.69	1502713.55	-	0.1
3	513443.72	1502762.32	-	0.1
4	513442.75	1502761.23	-	0.1
5	513434.91	1502754.21	-	0.1
6	513414.28	1502735.24	-	0.1
7	513460.84	1502685.85	-	0.1
8	513546.85	1502597.88	-	0.1
9	513549.92	1502599.81	-	0.1
10	513557.01	1502603.63	-	0.1
11	513563.94	1502606.96	-	0.1
12	513572.59	1502610.57	-	0.1
13	513582.31	1502614	-	0.1
14	513585.81	1502615.24	-	0.1

полное наименование должности	 ДОКУМЕНТ ПОДПИСАН ЭЛЕКТРОННОЙ ПОДПИСЬЮ	инициалы, фамилия
-------------------------------	----------------------------------------------------------------------------------------------------------------------------------	-------------------

Сертификат: 64575127400433833109200328139839306360
 Владелец: ФЕДЕРАЛЬНАЯ СЛУЖБА ГОСУДАРСТВЕННОЙ
 РЕГИСТРАЦИИ, КАДАСТРА И КАРТОГРАФИИ
 Действителен: с 17.05.2022 по 10.08.2023

Земельный участок			
вид объекта недвижимости			

Лист № 9 раздела 4.2	Всего листов раздела 4.2: 81	Всего разделов: 8	Всего листов выписки: 477
----------------------	------------------------------	-------------------	---------------------------

26.10.2022г.

Кадастровый номер:

66:56:0401001:244

Сведения о характерных точках границы части (частей) земельного участка

Учетный номер части: 66:56:0401001:244/5

Система координат МСК - 66, зона 1

Номер точки	Координаты, м		Описание закрепления на местности	Средняя квадратичная погрешность определения координат характерных точек границ земельного участка, м
	X	Y		
1	2	3	4	5
1	513435.79	1502770.74	-	0.1
2	513395.85	1502813.11	-	0.1
3	513394.59	1502811.79	-	0.1
4	513381.94	1502799.9	-	0.1
5	513379.87	1502798.25	-	0.1
6	513366.49	1502785.94	-	0.1
7	513406.52	1502743.47	-	0.1
8	513413.88	1502750.52	-	0.1
9	513434.51	1502769.31	-	0.1
10	513435.79	1502770.74	-	0.1

полное наименование должности	 ДОКУМЕНТ ПОДПИСАН ЭЛЕКТРОННОЙ ПОДПИСЬЮ	инициалы, фамилия
-------------------------------	----------------------------------------------------------------------------------------------------------------------------------	-------------------

Сертификат: 64575127400433833109200328139839306360
 Владелец: ФЕДЕРАЛЬНАЯ СЛУЖБА ГОСУДАРСТВЕННОЙ
 РЕГИСТРАЦИИ, КАДАСТРА И КАРТОГРАФИИ
 Действителен: с 17.05.2022 по 10.08.2023

Земельный участок
вид объекта недвижимости

Лист № 10 раздела 4.2	Всего листов раздела 4.2: 81	Всего разделов: 8	Всего листов выписки: 477
-----------------------	------------------------------	-------------------	---------------------------

26.10.2022г.


Кадастровый номер: 66:56:0401001:244

Сведения о характерных точках границы части (частей) земельного участка

Учетный номер части: 66:56:0401001:244/6

Система координат МСК - 66, зона 1

Номер точки	Координаты, м		Описание закрепления на местности	Средняя квадратичная погрешность определения координат характерных точек границ земельного участка, м
	X	Y		
1	2	3	4	5
1	512764.14	1501846.04	-	0.1
2	512768.35	1501854.82	-	0.1
3	512759.7	1501859.38	-	0.1
4	512755.34	1501850.64	-	0.1
5	512764.14	1501846.04	-	0.1
1	512788.85	1501828.17	-	0.1
2	512790.92	1501832.44	-	0.1
3	512803.01	1501860.82	-	0.1
4	512823.11	1501913.46	-	0.1
5	512810.57	1501924.71	-	0.1
6	512825.28	1501919.14	-	0.1
7	512835.99	1501947.06	-	0.1
8	512838.66	1501956.84	-	0.1
9	512809.49	1501967.89	-	0.1
10	512797.57	1501936.39	-	0.1
11	512796.92	1501936.97	-	0.1
12	512777.42	1501915.26	-	0.1
13	512777.13	1501919.33	-	0.1
14	512737.23	1501916.45	-	0.1
15	512743.08	1501835.47	-	0.1
16	512788.85	1501828.17	-	0.1

полное наименование должности	 ДОКУМЕНТ ПОДПИСАН ЭЛЕКТРОННОЙ ПОДПИСЬЮ	инициалы, фамилия
-------------------------------	----------------------------------------------------------------------------------------------------------------------------------	-------------------

Сертификат: 64575127400433833109200328139839306360
 Владелец: ФЕДЕРАЛЬНАЯ СЛУЖБА ГОСУДАРСТВЕННОЙ
 РЕГИСТРАЦИИ, КАДАСТРА И КАРТОГРАФИИ
 Действителен: с 17.05.2022 по 10.08.2023

Земельный участок вид объекта недвижимости			
-----------------------------------------------	--	--	--


Лист № 11 раздела 4.2	Всего листов раздела 4.2: 81	Всего разделов: 8	Всего листов выписки: 477
-----------------------	------------------------------	-------------------	---------------------------

26.10.2022г.

Кадастровый номер: 66:56:0401001:244

Сведения о характерных точках границы части (частей) земельного участка			
Учетный номер части: 66:56:0401001:244/7			
Система координат МСК - 66, зона 1			

Номер точки	Координаты, м		Описание закрепления на местности	Средняя квадратичная погрешность определения координат характерных точек границ земельного участка, м
	X	Y		
1	2	3	4	5
1	512912.99	1501867.06	-	0.1
2	512913.3	1501869.38	-	0.1
3	512910.98	1501869.69	-	0.1
4	512910.67	1501867.37	-	0.1
5	512912.99	1501867.06	-	0.1
1	512917	1501858.96	-	0.1
2	512943.6	1501883.76	-	0.1
3	512915.2	1501888.11	-	0.1
4	512836.15	1501901.75	-	0.1
5	512832.31	1501905.2	-	0.1
6	512825.18	1501887.67	-	0.1
7	512831.72	1501884.87	-	0.1
8	512828.91	1501878.4	-	0.1
9	512822.51	1501881.16	-	0.1
10	512813.82	1501857.28	-	0.1
11	512805.57	1501825.5	-	0.1
12	512841.76	1501819.73	-	0.1
13	512884.78	1501860.19	-	0.1
14	512917	1501858.96	-	0.1

	 ДОКУМЕНТ ПОДПИСАН ЭЛЕКТРОННОЙ ПОДПИСЬЮ	
полное наименование должности	инициалы, фамилия	

Сертификат: 64575127400433833109200328139839306360
 Владелец: ФЕДЕРАЛЬНАЯ СЛУЖБА ГОСУДАРСТВЕННОЙ
 РЕГИСТРАЦИИ, КАДАСТРА И КАРТОГРАФИИ
 Действителен: с 17.05.2022 по 10.08.2023

Земельный участок вид объекта недвижимости			
-----------------------------------------------	--	--	--


Лист № 12 раздела 4.2	Всего листов раздела 4.2: 81	Всего разделов: 8	Всего листов выписки: 477
-----------------------	------------------------------	-------------------	---------------------------

26.10.2022г.

Кадастровый номер: 66:56:0401001:244

Сведения о характерных точках границы части (частей) земельного участка			
Учетный номер части: 66:56:0401001:244/8			
Система координат МСК - 66, зона 1			

Номер точки	Координаты, м		Описание закрепления на местности	Средняя квадратичная погрешность определения координат характерных точек границ земельного участка, м
	X	Y		
1	2	3	4	5
1	512873.56	1501917.71	-	0.1
2	512875.62	1501925.82	-	0.1
3	512866.71	1501927.38	-	0.1
4	512864.65	1501921.27	-	0.1
5	512873.56	1501917.71	-	0.1
1	512958.01	1501897.19	-	0.1
2	512997.96	1501934.42	-	0.1
3	512874.48	1501943.28	-	0.1
4	512849.42	1501952.77	-	0.1
5	512846.4	1501941.51	-	0.1
6	512845.16	1501938.3	-	0.1
7	512836.28	1501914.97	-	0.1
8	512865.78	1501903.8	-	0.1
9	512958.01	1501897.19	-	0.1

полное наименование должности	 ДОКУМЕНТ ПОДПИСАН ЭЛЕКТРОННОЙ ПОДПИСЬЮ	инициалы, фамилия
-------------------------------	----------------------------------------------------------------------------------------------------------------------------------	-------------------

Сертификат: 64575127400433833109200328139839306360
 Владелец: ФЕДЕРАЛЬНАЯ СЛУЖБА ГОСУДАРСТВЕННОЙ
 РЕГИСТРАЦИИ, КАДАСТРА И КАРТОГРАФИИ
 Действителен: с 17.05.2022 по 10.08.2023

Земельный участок			
вид объекта недвижимости			

Лист № 13 раздела 4.2	Всего листов раздела 4.2: 81	Всего разделов: 8	Всего листов выписки: 477
-----------------------	------------------------------	-------------------	---------------------------

26.10.2022г.


Кадастровый номер: 66:56:0401001:244

Сведения о характерных точках границы части (частей) земельного участка

Учетный номер части: 66:56:0401001:244/9

Система координат МСК - 66, зона 1

Номер точки	Координаты, м		Описание закрепления на местности	Средняя квадратичная погрешность определения координат характерных точек границ земельного участка, м
	X	Y		
1	2	3	4	5
1	512417.03	1500981.16	-	0.1
2	512417.65	1500988.79	-	0.1
3	512410.19	1500989.31	-	0.1
4	512409.3	1500981.51	-	0.1
5	512417.03	1500981.16	-	0.1
1	512462.12	1500963.79	-	0.1
2	512440.61	1500985.99	-	0.1
3	512458.04	1501006.25	-	0.1
4	512427.72	1501032.34	-	0.1
5	512388.33	1500986.56	-	0.1
6	512434.33	1500937.16	-	0.1
7	512462.12	1500963.79	-	0.1

полное наименование должности	 ДОКУМЕНТ ПОДПИСАН ЭЛЕКТРОННОЙ ПОДПИСЬЮ	инициалы, фамилия
-------------------------------	----------------------------------------------------------------------------------------------------------------------------------	-------------------

Сертификат: 64575127400433833109200328139839306360
 Владелец: ФЕДЕРАЛЬНАЯ СЛУЖБА ГОСУДАРСТВЕННОЙ
 РЕГИСТРАЦИИ, КАДАСТРА И КАРТОГРАФИИ
 Действителен: с 17.05.2022 по 10.08.2023

Земельный участок			
вид объекта недвижимости			

Лист № 14 раздела 4.2	Всего листов раздела 4.2: 81	Всего разделов: 8	Всего листов выписки: 477
-----------------------	------------------------------	-------------------	---------------------------

26.10.2022г.

Кадастровый номер:


66:56:0401001:244

Сведения о характерных точках границы части (частей) земельного участка			
-------------------------------------------------------------------------	--	--	--

Учетный номер части: 66:56:0401001:244/10

Система координат МСК - 66, зона 1

Номер точки	Координаты, м		Описание закрепления на местности	Средняя квадратичная погрешность определения координат характерных точек границ земельного участка, м
	X	Y		
1	2	3	4	5
1	513311.66	1502844.1	-	0.1
2	513314.08	1502847.85	-	0.1
3	513319.46	1502857.66	-	0.1
4	513320.38	1502859.58	-	0.1
5	513308.04	1502847.95	-	0.1
6	513311.66	1502844.1	-	0.1

полное наименование должности	 ДОКУМЕНТ ПОДПИСАН ЭЛЕКТРОННОЙ ПОДПИСЬЮ	инициалы, фамилия
-------------------------------	-------------------------------------------------------------------------------------------------------------------------------	-------------------

Сертификат: 64575127400433833109200328139839306360
 Владелец: ФЕДЕРАЛЬНАЯ СЛУЖБА ГОСУДАРСТВЕННОЙ
 РЕГИСТРАЦИИ, КАДАСТРА И КАРТОГРАФИИ
 Действителен: с 17.05.2022 по 10.08.2023

Земельный участок			
вид объекта недвижимости			

Лист № 15 раздела 4.2	Всего листов раздела 4.2: 81	Всего разделов: 8	Всего листов выписки: 477
-----------------------	------------------------------	-------------------	---------------------------

26.10.2022г.


Кадастровый номер:	66:56:0401001:244
--------------------	-------------------

Сведения о характерных точках границы части (частей) земельного участка			
-------------------------------------------------------------------------	--	--	--

Учетный номер части: 66:56:0401001:244/11

Система координат МСК - 66, зона 1

Номер точки	Координаты, м		Описание закрепления на местности	Средняя квадратичная погрешность определения координат характерных точек границ земельного участка, м
	X	Y		
1	2	3	4	5
1	513341.97	1502847.03	-	0.1
2	513336.46	1502852.77	-	0.1
3	513330.63	1502847.17	-	0.1
4	513336.23	1502841.49	-	0.1
5	513341.97	1502847.03	-	0.1
1	513356.31	1502855.06	-	0.1
2	513339.24	1502873.17	-	0.1
3	513339.04	1502872.55	-	0.1
4	513335.23	1502863.64	-	0.1
5	513332.54	1502857.91	-	0.1
6	513326.82	1502847.15	-	0.1
7	513323.78	1502841.43	-	0.1
8	513319.75	1502835.52	-	0.1
9	513327.42	1502827.39	-	0.1
10	513354.58	1502853.1	-	0.1
11	513356.31	1502855.06	-	0.1

полное наименование должности	 ДОКУМЕНТ ПОДПИСАН ЭЛЕКТРОННОЙ ПОДПИСЬЮ	инициалы, фамилия
-------------------------------	----------------------------------------------------------------------------------------------------------------------------------	-------------------

Сертификат: 64575127400433833109200328139839306360
 Владелец: ФЕДЕРАЛЬНАЯ СЛУЖБА ГОСУДАРСТВЕННОЙ
 РЕГИСТРАЦИИ, КАДАСТРА И КАРТОГРАФИИ
 Действителен: с 17.05.2022 по 10.08.2023

Земельный участок вид объекта недвижимости


Лист № 16 раздела 4.2	Всего листов раздела 4.2: 81	Всего разделов: 8	Всего листов выписки: 477
-----------------------	------------------------------	-------------------	---------------------------

26.10.2022г.

Кадастровый номер: 66:56:0401001:244

Сведения о характерных точках границы части (частей) земельного участка
Учетный номер части: 66:56:0401001:244/12
Система координат МСК - 66, зона 1

Номер точки	Координаты, м		Описание закрепления на местности	Средняя квадратичная погрешность определения координат характерных точек границ земельного участка, м
	X	Y		
1	2	3	4	5
1	513387.9	1502821.55	-	0.1
2	513364	1502846.91	-	0.1
3	513335.39	1502818.93	-	0.1
4	513358.91	1502793.99	-	0.1
5	513387.9	1502821.55	-	0.1

полное наименование должности	 ДОКУМЕНТ ПОДПИСАН ЭЛЕКТРОННОЙ ПОДПИСЬЮ	инициалы, фамилия
-------------------------------	----------------------------------------------------------------------------------------------------------------------------------	-------------------

Сертификат: 64575127400433833109200328139839306360
 Владелец: ФЕДЕРАЛЬНАЯ СЛУЖБА ГОСУДАРСТВЕННОЙ
 РЕГИСТРАЦИИ, КАДАСТРА И КАРТОГРАФИИ
 Действителен: с 17.05.2022 по 10.08.2023

Земельный участок вид объекта недвижимости

Лист № 17 раздела 4.2	Всего листов раздела 4.2: 81	Всего разделов: 8	Всего листов выписки: 477
-----------------------	------------------------------	-------------------	---------------------------

26.10.2022г.

Кадастровый номер: 66:56:0401001:244

Сведения о характерных точках границы части (частей) земельного участка

Учетный номер части: 66:56:0401001:244/13

Система координат МСК - 66, зона 1

Номер точки	Координаты, м		Описание закрепления на местности	Средняя квадратичная погрешность определения координат характерных точек границ земельного участка, м
	X	Y		
1	2	3	4	5
1	512547.6	1501563	-	0.1
2	512538.31	1501572.7	-	-
3	512539.43	1501572.9	-	-
4	512557.57	1501577.24	-	-
5	512565.85	1501580.37	-	-
6	512547.6	1501563	-	0.1
1	512391.5	1501743	-	0.1
2	512514.62	1501614.02	-	-
3	512503.27	1501614.69	-	-
4	512497.17	1501615.7	-	-
5	512377.92	1501740.32	-	-
6	512379.79	1501742.1	-	-
7	512401.94	1501763.15	-	-
8	512418.81	1501779.75	-	-
9	512440.52	1501800.48	-	-
10	512445.07	1501804.59	-	-
11	512461.65	1501822.07	-	-
12	512462.61	1501822.99	-	-
13	512466.5	1501819	-	0.1
14	512391.5	1501743	-	0.1
1	512624.4	1501641.25	-	-
2	512606.55	1501632.76	-	-
3	512712.35	1501733.42	-	-
4	512718.95	1501726.11	-	-
5	512646.63	1501657.27	-	-

полное наименование должности	 ДОКУМЕНТ ПОДПИСАН ЭЛЕКТРОННОЙ ПОДПИСЬЮ	инициалы, фамилия
-------------------------------	----------------------------------------------------------------------------------------------------------------------------------	-------------------

Сертификат: 64575127400433833109200328139839306360
 Владелец: ФЕДЕРАЛЬНАЯ СЛУЖБА ГОСУДАРСТВЕННОЙ
 РЕГИСТРАЦИИ, КАДАСТРА И КАРТОГРАФИИ
 Действителен: с 17.05.2022 по 10.08.2023

Земельный участок
вид объекта недвижимости

Лист № 18 раздела 4.2	Всего листов раздела 4.2: 81	Всего разделов: 8	Всего листов выписки: 477
-----------------------	------------------------------	-------------------	---------------------------

26.10.2022г.

Кадастровый номер: 66:56:0401001:244

6	512624.4	1501641.25	-	-
1	512799.74	1501803.02	-	-
2	512804.4	1501821.01	-	-
3	513173.3	1502172	-	0.1
4	513002	1502350.8	-	-
5	513004.16	1502354.24	-	-
6	513007.07	1502358.72	-	-
7	513186.3	1502171	-	0.1
8	512799.74	1501803.02	-	-
1	512445.75	1501822.48	-	-
2	512329.3	1501944	-	0.1
3	512471.4	1502080.01	-	-
4	512476.57	1502083.78	-	-
5	512481.54	1502088.04	-	-
6	512495.27	1502100.2	-	-
7	512500.01	1502104.07	-	-
8	512509.85	1502110.41	-	-
9	512520.11	1502116.22	-	-
10	512529.07	1502120.5	-	-
11	512344.7	1501944	-	0.1
12	512454.51	1501831.31	-	-
13	512445.75	1501822.48	-	-
1	512532.27	1502134.53	-	-
2	512524.96	1502131.28	-	-
3	512749.3	1502346	-	0.1
4	512782.94	1502310.23	-	-
5	512779.37	1502306.86	-	-
6	512776.57	1502304.23	-	-
7	512750	1502332	-	0.1
8	512603.64	1502191.88	-	-
9	512601.03	1502194.62	-	-

	 ДОКУМЕНТ ПОДПИСАН ЭЛЕКТРОННОЙ ПОДПИСЬЮ	
полное наименование должности	инициалы, фамилия	

Сертификат: 64575127400433833109200328139839306360
 Владелец: ФЕДЕРАЛЬНАЯ СЛУЖБА ГОСУДАРСТВЕННОЙ
 РЕГИСТРАЦИИ, КАДАСТРА И КАРТОГРАФИИ
 Действителен: с 17.05.2022 по 10.08.2023


Земельный участок			
вид объекта недвижимости			

Лист № 19 раздела 4.2	Всего листов раздела 4.2: 81	Всего разделов: 8	Всего листов выписки: 477
-----------------------	------------------------------	-------------------	---------------------------

26.10.2022г.

Кадастровый номер: 66:56:0401001:244

10	512555.76	1502150.87	-	-
11	512552.46	1502148.15	-	-
12	512542.3	1502140.64	-	-
13	512536.77	1502137.04	-	-
14	512532.27	1502134.53	-	-
1	512822.7	1502256	-	0.1
2	512800.56	1502279.14	-	-
3	512805.72	1502286	-	-
4	512821.7	1502269	-	0.1
5	512964.8	1502403	-	0.1
6	512991.65	1502374.88	-	-
7	512986.89	1502366.57	-	-
8	512965.4	1502389	-	0.1
9	512822.7	1502256	-	0.1

полное наименование должности	 ДОКУМЕНТ ПОДПИСАН ЭЛЕКТРОННОЙ ПОДПИСЬЮ	инициалы, фамилия
-------------------------------	----------------------------------------------------------------------------------------------------------------------------------	-------------------

Сертификат: 64575127400433833109200328139839306360
 Владелец: ФЕДЕРАЛЬНАЯ СЛУЖБА ГОСУДАРСТВЕННОЙ
 РЕГИСТРАЦИИ, КАДАСТРА И КАРТОГРАФИИ
 Действителен: с 17.05.2022 по 10.08.2023

Земельный участок вид объекта недвижимости

Лист № 20 раздела 4.2	Всего листов раздела 4.2: 81	Всего разделов: 8	Всего листов выписки: 477
-----------------------	------------------------------	-------------------	---------------------------

26.10.2022г.


Кадастровый номер: 66:56:0401001:244

Сведения о характерных точках границы части (частей) земельного участка

Учетный номер части: 66:56:0401001:244/14


Система координат МСК - 66, зона 1

Номер точки	Координаты, м		Описание закрепления на местности	Средняя квадратичная погрешность определения координат характерных точек границ земельного участка, м
	X	Y		
1	2	3	4	5
1	513311.66	1502844.09	-	-
2	513308.01	1502847.96	-	-
3	513320.38	1502859.58	-	-
4	513319.46	1502857.66	-	-
5	513314.08	1502847.85	-	-
6	513311.66	1502844.09	-	-
1	513336.23	1502841.49	-	-
2	513341.97	1502847.03	-	-
3	513336.46	1502852.77	-	-
4	513330.63	1502847.17	-	-
5	513336.23	1502841.49	-	-
1	513327.41	1502827.38	-	-
2	513319.75	1502835.52	-	-
3	513323.78	1502841.43	-	-
4	513326.82	1502847.15	-	-
5	513332.54	1502857.91	-	-
6	513335.23	1502863.64	-	-
7	513339.04	1502872.55	-	-
8	513339.23	1502873.15	-	-
9	513356.3	1502855.04	-	-
10	513354.58	1502853.1	-	-
11	513327.41	1502827.38	-	-
1	513572.1	1502572.02	-	-
2	513555.15	1502589.35	-	-
3	513559.49	1502592.02	-	-

полное наименование должности	 ДОКУМЕНТ ПОДПИСАН ЭЛЕКТРОННОЙ ПОДПИСЬЮ	инициалы, фамилия
-------------------------------	----------------------------------------------------------------------------------------------------------------------------------	-------------------


Сертификат: 64575127400433833109200328139839306360
 Владелец: ФЕДЕРАЛЬНАЯ СЛУЖБА ГОСУДАРСТВЕННОЙ
 РЕГИСТРАЦИИ, КАДАСТРА И КАРТОГРАФИИ
 Действителен: с 17.05.2022 по 10.08.2023

Земельный участок				
вид объекта недвижимости				
Лист № 21 раздела 4.2		Всего листов раздела 4.2: 81		Всего разделов: 8
Всего листов выписки: 477				
26.10.2022г.				
Кадастровый номер:		66:56:0401001:244		
4	513567.61	1502595.72	-	-
5	513578.58	1502600.38	-	-
6	513584.17	1502602.26	-	-
7	513595.09	1502605.71	-	-
8	513601.1	1502599.56	-	-
9	513572.1	1502572.02	-	-
1	513358.89	1502793.98	-	-
2	513335.38	1502818.92	-	-
3	513363.98	1502846.89	-	-
4	513387.88	1502821.53	-	-
5	513358.89	1502793.98	-	-
1	513406.51	1502743.46	-	-
2	513366.48	1502785.93	-	-
3	513379.87	1502798.25	-	-
4	513381.94	1502799.9	-	-
5	513394.59	1502811.79	-	-
6	513395.84	1502813.1	-	-
7	513435.78	1502770.72	-	-
8	513434.51	1502769.31	-	-
9	513413.88	1502750.52	-	-
10	513406.51	1502743.46	-	-
1	513471.13	1502697.89	-	-
2	513474.41	1502694.68	-	-
3	513479.46	1502701.52	-	-
4	513476.09	1502704.71	-	-
5	513471.13	1502697.89	-	-
1	513546.83	1502597.87	-	-
2	513460.8	1502685.86	-	-
3	513414.27	1502735.23	-	-
4	513434.91	1502754.21	-	-
5	513442.75	1502761.23	-	-


полное наименование должности	 ДОКУМЕНТ ПОДПИСАН ЭЛЕКТРОННОЙ ПОДПИСЬЮ	инициалы, фамилия
-------------------------------	-------------------------------------------------------------------------------------------------------------------------------	-------------------

Сертификат: 64575127400433833109200328139839306360
 Владелец: ФЕДЕРАЛЬНАЯ СЛУЖБА ГОСУДАРСТВЕННОЙ
 РЕГИСТРАЦИИ, КАДАСТРА И КАРТОГРАФИИ
 Действителен: с 17.05.2022 по 10.08.2023

Земельный участок				
вид объекта недвижимости				
Лист № 22 раздела 4.2		Всего листов раздела 4.2: 81		Всего разделов: 8
Всего листов выписки: 477				
26.10.2022г.				
Кадастровый номер:			66:56:0401001:244	
6	513443.71	1502762.31	-	-
7	513489.66	1502713.56	-	-
8	513585.79	1502615.23	-	-
9	513582.31	1502614	-	-
10	513572.59	1502610.57	-	-
11	513563.94	1502606.96	-	-
12	513557.01	1502603.63	-	-
13	513549.92	1502599.81	-	-
14	513546.83	1502597.87	-	-
1	513946.64	1502607.96	-	-
2	513948.84	1502607.14	-	-
3	513949.65	1502609.34	-	-
4	513947.46	1502610.15	-	-
5	513946.64	1502607.96	-	-
1	514299.21	1502678.41	-	-
2	514300.88	1502676.76	-	-
3	514302.53	1502678.43	-	-
4	514300.86	1502680.08	-	-
5	514299.21	1502678.41	-	-
1	514461.26	1502827.78	-	-
2	514462.96	1502829.39	-	-
3	514461.35	1502831.1	-	-
4	514459.64	1502829.49	-	-
5	514461.26	1502827.78	-	-
1	514707.68	1503178.59	-	-
2	514709.84	1503177.67	-	-
3	514710.76	1503179.84	-	-
4	514708.59	1503180.75	-	-
5	514707.68	1503178.59	-	-
1	514846.93	1503411.86	-	-
2	514853.91	1503412.69	-	-


полное наименование должности	 ДОКУМЕНТ ПОДПИСАН ЭЛЕКТРОННОЙ ПОДПИСЬЮ Сертификат: 64575127400433833109200328139839306360 Владелец: ФЕДЕРАЛЬНАЯ СЛУЖБА ГОСУДАРСТВЕННОЙ РЕГИСТРАЦИИ, КАДАСТРА И КАРТОГРАФИИ Действителен: с 17.05.2022 по 10.08.2023	инициалы, фамилия

Земельный участок				
вид объекта недвижимости				
Лист № 23 раздела 4.2		Всего листов раздела 4.2: 81		Всего разделов: 8
Всего листов выписки: 477				
26.10.2022г.				
Кадастровый номер:			66:56:0401001:244	
3	514852.19	1503419.64	-	-
4	514845.23	1503418.79	-	-
5	514846.93	1503411.86	-	-
1	514790.78	1503368.47	-	-
2	514797.4	1503366.16	-	-
3	514799.71	1503373.87	-	-
4	514793.28	1503376.04	-	-
5	514790.78	1503368.47	-	-
1	513602.39	1502561.52	-	-
2	513610.39	1502561.44	-	-
3	513610.57	1502569.71	-	-
4	513602.25	1502569.64	-	-
5	513602.39	1502561.52	-	-
1	513734.4	1502682.76	-	-
2	513742.66	1502684.59	-	-
3	513740.74	1502692.65	-	-
4	513732.46	1502690.87	-	-
5	513734.4	1502682.76	-	-
1	514613.07	1502977.01	-	-
2	514621.12	1502971.23	-	-
3	514625.74	1502979.38	-	-
4	514617.91	1502985.28	-	-
5	514613.07	1502977.01	-	-
1	514142.92	1502527.11	-	-
2	514155.71	1502528.85	-	-
3	514156.03	1502537.68	-	-
4	514143.24	1502535.98	-	-
5	514142.92	1502527.11	-	-
1	514156.01	1502520.04	-	-
2	513745.14	1502682.92	-	-
3	513600.36	1502543.12	-	-

полное наименование должности		ДОКУМЕНТ ПОДПИСАН ЭЛЕКТРОННОЙ ПОДПИСЬЮ	инициалы, фамилия

Сертификат: 64575127400433833109200328139839306360
 Владелец: ФЕДЕРАЛЬНАЯ СЛУЖБА ГОСУДАРСТВЕННОЙ
 РЕГИСТРАЦИИ, КАДАСТРА И КАРТОГРАФИИ
 Действителен: с 17.05.2022 по 10.08.2023

Земельный участок				
вид объекта недвижимости				
Лист № 24 раздела 4.2		Всего листов раздела 4.2: 81		Всего разделов: 8
26.10.2022г.				
Кадастровый номер:			66:56:0401001:244	
4	513580.25	1502563.69	-	-
5	513735.01	1502710.03	-	-
6	513955.16	1502627.37	-	-
7	514139.18	1502557.69	-	-
8	514144.67	1502555.61	-	-
9	514287.03	1502692.91	-	-
10	514447.56	1502844.01	-	-
11	514602.79	1502990.05	-	-
12	514690.92	1503187.39	-	-
13	514778.9	1503383.56	-	-
14	514852.2	1503444.49	-	-
15	514877.77	1503413.73	-	-
16	514811.6	1503358.73	-	-
17	514727.43	1503171.05	-	-
18	514648.59	1502994.52	-	-
19	514156.01	1502520.04	-	-

полное наименование должности	 ДОКУМЕНТ ПОДПИСАН ЭЛЕКТРОННОЙ ПОДПИСЬЮ	инициалы, фамилия

Земельный участок вид объекта недвижимости


Лист № 25 раздела 4.2	Всего листов раздела 4.2: 81	Всего разделов: 8	Всего листов выписки: 477
-----------------------	------------------------------	-------------------	---------------------------

26.10.2022г.

Кадастровый номер: 66:56:0401001:244

Сведения о характерных точках границы части (частей) земельного участка
Учетный номер части: 66:56:0401001:244/15
Система координат МСК - 66, зона 1

Номер точки	Координаты, м		Описание закрепления на местности	Средняя квадратичная погрешность определения координат характерных точек границ земельного участка, м
	X	Y		
1	2	3	4	5
1	512409.3	1500981.51	-	-
2	512417.03	1500981.16	-	-
3	512417.65	1500988.79	-	-
4	512410.19	1500989.31	-	-
5	512409.3	1500981.51	-	-
1	512462.11	1500963.78	-	-
2	512434.33	1500937.16	-	-
3	512388.31	1500986.58	-	-
4	512427.69	1501032.35	-	0.2
5	512458.01	1501006.26	-	0.2
6	512440.57	1500985.99	-	0.2
7	512462.11	1500963.78	-	-

полное наименование должности	 ДОКУМЕНТ ПОДПИСАН ЭЛЕКТРОННОЙ ПОДПИСЬЮ	инициалы, фамилия
	Сертификат: 64575127400433833109200328139839306360 Владелец: ФЕДЕРАЛЬНАЯ СЛУЖБА ГОСУДАРСТВЕННОЙ РЕГИСТРАЦИИ, КАДАСТРА И КАРТОГРАФИИ Действителен: с 17.05.2022 по 10.08.2023	

Земельный участок вид объекта недвижимости			
Лист № 26 раздела 4.2	Всего листов раздела 4.2: 81	Всего разделов: 8	Всего листов выписки: 477

26.10.2022г.

Кадастровый номер: 66:56:0401001:244

Сведения о характерных точках границы части (частей) земельного участка

Учетный номер части: 66:56:0401001:244/16


Система координат МСК - 66, зона I

Номер точки	Координаты, м		Описание закрепления на местности	Средняя квадратичная погрешность определения координат характерных точек границ земельного участка, м
	X	Y		
1	2	3	4	5
1	514726.25	1504231.42	-	-
2	514723.94	1504231.06	-	-
3	514723.59	1504233.37	-	-
4	514725.9	1504233.73	-	-
5	514726.25	1504231.42	-	-
1	514696.26	1504427.77	-	-
2	514693.95	1504427.38	-	-
3	514693.56	1504429.69	-	-
4	514695.87	1504430.08	-	-
5	514696.26	1504427.77	-	-
1	514669.49	1504621.23	-	-
2	514661.1	1504620.04	-	-
3	514659.89	1504628.39	-	-
4	514668.29	1504629.5	-	-
5	514669.49	1504621.23	-	-
1	514679.36	1504658.66	-	-
2	514675.16	1504657.09	-	-
3	514665.81	1504653.14	-	-
4	514648.19	1504644.67	-	-
5	514641.74	1504640.84	-	-
6	514644.89	1504621.66	-	-
7	514675.09	1504425.71	-	-
8	514705.1	1504229.39	-	-
9	514714.27	1504169.35	-	-
10	514728.43	1504163.58	-	-

полное наименование должности	 ДОКУМЕНТ ПОДПИСАН ЭЛЕКТРОННОЙ ПОДПИСЬЮ	инициалы, фамилия
-------------------------------	----------------------------------------------------------------------------------------------------------------------------------	-------------------

Сертификат: 64575127400433833109200328139839306360
 Владелец: ФЕДЕРАЛЬНАЯ СЛУЖБА ГОСУДАРСТВЕННОЙ
 РЕГИСТРАЦИИ, КАДАСТРА И КАРТОГРАФИИ
 Действителен: с 17.05.2022 по 10.08.2023

Земельный участок				
вид объекта недвижимости				
Лист № 27 раздела 4.2		Всего листов раздела 4.2: 81		Всего разделов: 8
Всего листов выписки: 477				
26.10.2022г.				
Кадастровый номер:			66:56:0401001:244	
11	514746.9	1504156.75	-	-
12	514757.27	1504152.78	-	-
13	514744.64	1504235.43	-	-
14	514714.62	1504431.8	-	-
15	514684.42	1504627.84	-	-
16	514679.36	1504658.66	-	-
1	514751.27	1504067.62	-	-
2	514748.96	1504067.26	-	-
3	514748.61	1504069.57	-	-
4	514750.92	1504069.92	-	-
5	514751.27	1504067.62	-	-
1	514774.63	1503914.71	-	-
2	514772.32	1503914.36	-	-
3	514771.97	1503916.67	-	-
4	514774.28	1503917.02	-	-
5	514774.63	1503914.71	-	-
1	514800.89	1503742.71	-	-
2	514798.58	1503742.36	-	-
3	514798.23	1503744.67	-	-
4	514800.54	1503745.02	-	-
5	514800.89	1503742.71	-	-
1	514829.52	1503555.33	-	-
2	514827.21	1503554.97	-	-
3	514826.86	1503557.29	-	-
4	514829.17	1503557.64	-	-
5	514829.52	1503555.33	-	-
1	514870.62	1503274.25	-	-
2	514868.3	1503273.89	-	-
3	514867.93	1503276.21	-	-
4	514870.25	1503276.57	-	-
5	514870.62	1503274.25	-	-

полное наименование должности	 ДОКУМЕНТ ПОДПИСАН ЭЛЕКТРОННОЙ ПОДПИСЬЮ	инициалы, фамилия
-------------------------------	-------------------------------------------------------------------------------------------------------------------------------	-------------------

Сертификат: 64575127400433833109200328139839306360
 Владелец: ФЕДЕРАЛЬНАЯ СЛУЖБА ГОСУДАРСТВЕННОЙ
 РЕГИСТРАЦИИ, КАДАСТРА И КАРТОГРАФИИ
 Действителен: с 17.05.2022 по 10.08.2023


Земельный участок вид объекта недвижимости

Лист № 28 раздела 4.2	Всего листов раздела 4.2: 81	Всего разделов: 8	Всего листов выписки: 477
-----------------------	------------------------------	-------------------	---------------------------

26.10.2022г.

Кадастровый номер: 66:56:0401001:244

1	514853.91	1503412.69	-	-
2	514846.93	1503411.86	-	-
3	514845.23	1503418.79	-	-
4	514852.19	1503419.64	-	-
5	514853.91	1503412.69	-	-
1	514851.29	1503258.81	-	-
2	514889.49	1503274.66	-	-
3	514889.03	1503278	-	-
4	514869.3	1503418.68	-	-
5	514847.92	1503559.35	-	-
6	514819.28	1503746.73	-	-
7	514793.02	1503918.72	-	-
8	514769.66	1504071.63	-	-
9	514760.16	1504133.83	-	-
10	514758.57	1504134.8	-	-
11	514745.86	1504141.44	-	-
12	514716.41	1504155.34	-	-
13	514730.11	1504065.58	-	-
14	514753.49	1503912.69	-	-
15	514779.75	1503740.68	-	-
16	514808.37	1503553.3	-	-
17	514829.73	1503412.86	-	-
18	514849.42	1503272.5	-	-
19	514851.29	1503258.81	-	-

полное наименование должности	 ДОКУМЕНТ ПОДПИСАН ЭЛЕКТРОННОЙ ПОДПИСЬЮ	инициалы, фамилия
-------------------------------	----------------------------------------------------------------------------------------------------------------------------------	-------------------

Сертификат: 64575127400433833109200328139839306360
 Владелец: ФЕДЕРАЛЬНАЯ СЛУЖБА ГОСУДАРСТВЕННОЙ
 РЕГИСТРАЦИИ, КАДАСТРА И КАРТОГРАФИИ
 Действителен: с 17.05.2022 по 10.08.2023

Земельный участок			
вид объекта недвижимости			

Лист № 29 раздела 4.2	Всего листов раздела 4.2: 81	Всего разделов: 8	Всего листов выписки: 477
-----------------------	------------------------------	-------------------	---------------------------

26.10.2022г.


Кадастровый номер: 66:56:0401001:244

Сведения о характерных точках границы части (частей) земельного участка

Учетный номер части: 66:56:0401001:244/17

Система координат МСК - 66, зона 1

Номер точки	Координаты, м		Описание закрепления на местности	Средняя квадратичная погрешность определения координат характерных точек границ земельного участка, м
	X	Y		
1	2	3	4	5
1	512841.76	1501819.73	-	-
2	512805.57	1501825.5	-	-
3	512813.82	1501857.28	-	-
4	512816.37	1501864.28	-	-
5	512878.58	1501854.36	-	-
6	512841.76	1501819.73	-	-
1	512755.34	1501850.64	-	-
2	512764.14	1501846.04	-	-
3	512768.35	1501854.82	-	-
4	512759.7	1501859.38	-	-
5	512755.34	1501850.64	-	-
1	512788.85	1501828.17	-	-
2	512743.04	1501835.47	-	0.2
3	512737.19	1501916.45	-	0.2
4	512777.09	1501919.33	-	0.2
5	512780.65	1501869.98	-	0.2
6	512805.02	1501866.09	-	-
7	512803.01	1501860.82	-	-
8	512790.92	1501832.44	-	-
9	512788.85	1501828.17	-	-

полное наименование должности	 ДОКУМЕНТ ПОДПИСАН ЭЛЕКТРОННОЙ ПОДПИСЬЮ	инициалы, фамилия
-------------------------------	----------------------------------------------------------------------------------------------------------------------------------	-------------------

Сертификат: 64575127400433833109200328139839306360
 Владелец: ФЕДЕРАЛЬНАЯ СЛУЖБА ГОСУДАРСТВЕННОЙ
 РЕГИСТРАЦИИ, КАДАСТРА И КАРТОГРАФИИ
 Действителен: с 17.05.2022 по 10.08.2023

Земельный участок вид объекта недвижимости			
-----------------------------------------------	--	--	--

Лист № 30 раздела 4.2	Всего листов раздела 4.2: 81	Всего разделов: 8	Всего листов выписки: 477
-----------------------	------------------------------	-------------------	---------------------------

26.10.2022г.


Кадастровый номер: 66:56:0401001:244

Сведения о характерных точках границы части (частей) земельного участка

Учетный номер части: 66:56:0401001:244/18

Система координат МСК - 66, зона 1

Номер точки	Координаты, м		Описание закрепления на местности	Средняя квадратичная погрешность определения координат характерных точек границ земельного участка, м
	X	Y		
1	2	3	4	5
1	512864.65	1501921.27	-	-
2	512873.56	1501917.71	-	-
3	512875.62	1501925.82	-	-
4	512866.71	1501927.38	-	-
5	512864.65	1501921.27	-	-
1	512958.01	1501897.19	-	-
2	512865.75	1501903.81	-	0.2
3	512836.28	1501914.97	-	-
4	512845.16	1501938.3	-	-
5	512846.4	1501941.51	-	-
6	512849.42	1501952.77	-	-
7	512874.44	1501943.29	-	0.2
8	512997.97	1501934.43	-	-
9	512959.02	1501898.13	-	-
10	512958.01	1501897.19	-	-
1	512825.28	1501919.14	-	-
2	512795.29	1501930.49	-	0.2
3	512809.46	1501967.9	-	0.2
4	512838.66	1501956.84	-	-
5	512835.99	1501947.06	-	-
6	512825.28	1501919.14	-	-

полное наименование должности	 ДОКУМЕНТ ПОДПИСАН ЭЛЕКТРОННОЙ ПОДПИСЬЮ	инициалы, фамилия
-------------------------------	----------------------------------------------------------------------------------------------------------------------------------	-------------------


Сертификат: 64575127400433833109200328139839306360
 Владелец: ФЕДЕРАЛЬНАЯ СЛУЖБА ГОСУДАРСТВЕННОЙ
 РЕГИСТРАЦИИ, КАДАСТРА И КАРТОГРАФИИ
 Действителен: с 17.05.2022 по 10.08.2023

Земельный участок вид объекта недвижимости

Лист № 31 раздела 4.2	Всего листов раздела 4.2: 81	Всего разделов: 8	Всего листов выписки: 477
-----------------------	------------------------------	-------------------	---------------------------

26.10.2022г.	
Кадастровый номер:	66:56:0401001:244

Сведения о характерных точках границы части (частей) земельного участка				
Учетный номер части: 66:56:0401001:244/19				
Система координат МСК - 66, зона 1				
Номер точки	Координаты, м		Описание закрепления на местности	Средняя квадратичная погрешность определения координат характерных точек границ земельного участка, м
	X	Y		
1	2	3	4	5
1	512910.67	1501867.37	-	-
2	512912.99	1501867.06	-	-
3	512913.3	1501869.38	-	-
4	512910.98	1501869.69	-	-
5	512910.67	1501867.37	-	-
1	512884.78	1501860.19	-	-
2	512878.12	1501853.92	-	-
3	512817.96	1501864.3	-	0.2
4	512816.77	1501865.37	-	-
5	512822.51	1501881.16	-	-
6	512828.91	1501878.4	-	-
7	512831.72	1501884.87	-	-
8	512825.18	1501887.67	-	-
9	512832.3	1501905.18	-	-
10	512836.11	1501901.76	-	0.2
11	512915.16	1501888.12	-	0.2
12	512943.6	1501883.76	-	-
13	512917	1501858.96	-	-
14	512884.78	1501860.19	-	-
1	512823.1	1501913.44	-	-
2	512807.82	1501873.41	-	-
3	512770.16	1501907.22	-	0.2
4	512796.89	1501936.98	-	0.2
5	512823.1	1501913.44	-	-

полное наименование должности		ДОКУМЕНТ ПОДПИСАН	инициалы, фамилия
	ЭЛЕКТРОННОЙ ПОДПИСЬЮ		
Сертификат: 64575127400433833109200328139839306360 Владелец: ФЕДЕРАЛЬНАЯ СЛУЖБА ГОСУДАРСТВЕННОЙ РЕГИСТРАЦИИ, КАДАСТРА И КАРТОГРАФИИ Действителен: с 17.05.2022 по 10.08.2023			

Земельный участок			
вид объекта недвижимости			

Лист № 32 раздела 4.2	Всего листов раздела 4.2: 81	Всего разделов: 8	Всего листов выписки: 477
-----------------------	------------------------------	-------------------	---------------------------

26.10.2022г.

Кадастровый номер: 66:56:0401001:244

Сведения о характерных точках границы части (частей) земельного участка

Учетный номер части: 66:56:0401001:244/20

Система координат МСК - 66, зона 1


Номер точки	Координаты, м		Описание закрепления на местности	Средняя квадратичная погрешность определения координат характерных точек границ земельного участка, м
	X	Y		
1	2	3	4	5
1	514461.26	1502827.78	-	-
2	514462.96	1502829.39	-	-
3	514461.35	1502831.1	-	-
4	514459.64	1502829.49	-	-
5	514461.26	1502827.78	-	-
1	513471.13	1502697.89	-	-
2	513474.41	1502694.68	-	-
3	513479.46	1502701.52	-	-
4	513476.09	1502704.71	-	-
5	513471.13	1502697.89	-	-
1	513734.4	1502682.76	-	-
2	513742.66	1502684.59	-	-
3	513740.74	1502692.65	-	-
4	513732.46	1502690.87	-	-
5	513734.4	1502682.76	-	-
1	514299.21	1502678.41	-	-
2	514300.88	1502676.76	-	-
3	514302.53	1502678.43	-	-
4	514300.86	1502680.08	-	-
5	514299.21	1502678.41	-	-
1	513946.64	1502607.96	-	-
2	513948.84	1502607.14	-	-
3	513949.65	1502609.34	-	-
4	513947.46	1502610.15	-	-
5	513946.64	1502607.96	-	-

полное наименование должности	ДОКУМЕНТ ПОДПИСАН ЭЛЕКТРОННОЙ ПОДПИСЬЮ	инициалы, фамилия
-------------------------------	-------------------------------------------	-------------------




Сертификат: 64575127400433833109200328139839306360
 Владелец: ФЕДЕРАЛЬНАЯ СЛУЖБА ГОСУДАРСТВЕННОЙ
 РЕГИСТРАЦИИ, КАДАСТРА И КАРТОГРАФИИ
 Действителен: с 17.05.2022 по 10.08.2023

Земельный участок					
вид объекта недвижимости					
Лист № 33 раздела 4.2		Всего листов раздела 4.2: 81		Всего разделов: 8	Всего листов выписки: 477
26.10.2022г.					
Кадастровый номер:		66:56:0401001:244			
1	513602.39	1502561.52	-	-	
2	513610.39	1502561.44	-	-	
3	513610.57	1502569.71	-	-	
4	513602.25	1502569.64	-	-	
5	513602.39	1502561.52	-	-	
1	514142.92	1502527.11	-	-	
2	514155.71	1502528.85	-	-	
3	514156.03	1502537.68	-	-	
4	514143.24	1502535.98	-	-	
5	514142.92	1502527.11	-	-	
1	513202.71	1502310.04	-	-	
2	513254.45	1502255.75	-	-	
3	513424.56	1502417.87	-	-	
4	513348.68	1502497.51	-	-	
5	513247.33	1502400.92	-	-	
6	513271.5	1502375.58	-	-	
7	513202.71	1502310.04	-	-	
1	512864.65	1501921.27	-	-	
2	512873.56	1501917.71	-	-	
3	512875.62	1501925.82	-	-	
4	512866.71	1501927.38	-	-	
5	512864.65	1501921.27	-	-	
1	512910.67	1501867.37	-	-	
2	512912.99	1501867.06	-	-	
3	512913.3	1501869.38	-	-	
4	512910.98	1501869.69	-	-	
5	512910.67	1501867.37	-	-	
1	512819.71	1501564.01	-	-	
2	512796.08	1501542.85	-	-	
3	512764.06	1501576.66	-	0.1	
4	512740.88	1501607.61	-	-	

полное наименование должности		инициалы, фамилия
	ДОКУМЕНТ ПОДПИСАН ЭЛЕКТРОННОЙ ПОДПИСЬЮ Сертификат: 64575127400433833109200328139839306360 Владелец: ФЕДЕРАЛЬНАЯ СЛУЖБА ГОСУДАРСТВЕННОЙ РЕГИСТРАЦИИ, КАДАСТРА И КАРТОГРАФИИ Действителен: с 17.05.2022 по 10.08.2023	

Земельный участок				
вид объекта недвижимости				
Лист № 34 раздела 4.2		Всего листов раздела 4.2: 81		Всего разделов: 8
Всего листов выписки: 477				
26.10.2022г.				
Кадастровый номер:		66:56:0401001:244		
5	512742.86	1501610.73	-	-
6	512748.91	1501623.08	-	-
7	512755.49	1501639.87	-	-
8	512761.02	1501657.4	-	-
9	512765.41	1501673.2	-	-
10	512771.41	1501696.55	-	-
11	512777.55	1501719.98	-	-
12	512782.74	1501739.4	-	-
13	512792.32	1501774.43	-	-
14	512805.57	1501825.5	-	-
15	512813.82	1501857.28	-	-
16	512822.51	1501881.16	-	-
17	512828.91	1501878.4	-	-
18	512831.72	1501884.87	-	-
19	512825.18	1501887.67	-	-
20	512832.31	1501905.2	-	-
21	512836.28	1501914.97	-	-
22	512845.16	1501938.3	-	-
23	512846.4	1501941.51	-	-
24	512849.42	1501952.77	-	-
25	512854.76	1501972.64	-	-
26	512862.28	1502001.67	-	-
27	512871.61	1502036.46	-	-
28	512881.08	1502071.1	-	-
29	512890.42	1502105.78	-	-
30	512898.6	1502135.08	-	-
31	512905.19	1502153.01	-	-
32	512914.35	1502179.2	-	-
33	512916.04	1502182.34	-	-
34	512924.77	1502194.35	-	-
35	512934.01	1502213.03	-	-

полное наименование должности	 ДОКУМЕНТ ПОДПИСАН ЭЛЕКТРОННОЙ ПОДПИСЬЮ Сертификат: 64575127400433833109200328139839306360 Владелец: ФЕДЕРАЛЬНАЯ СЛУЖБА ГОСУДАРСТВЕННОЙ РЕГИСТРАЦИИ, КАДАСТРА И КАРТОГРАФИИ Действителен: с 17.05.2022 по 10.08.2023	инициалы, фамилия

Земельный участок			
вид объекта недвижимости			

Лист № 35 раздела 4.2	Всего листов раздела 4.2: 81	Всего разделов: 8	Всего листов выписки: 477
-----------------------	------------------------------	-------------------	---------------------------

26.10.2022г.


Кадастровый номер: 66:56:0401001:244

36	512953.65	1502253.56	-	-
37	512974.98	1502297.18	-	-
38	512991	1502330.62	-	-
39	512997.91	1502344.28	-	-
40	513004.16	1502354.24	-	-
41	513011.28	1502365.2	-	-
42	513026.25	1502380.88	-	-
43	513034.7	1502387.38	-	-
44	513043.86	1502393.18	-	-
45	513053.94	1502398.24	-	-
46	513062.85	1502401.93	-	-
47	513078.37	1502406.99	-	-
48	513095.47	1502411.5	-	-
49	513123.14	1502420.1	-	-
50	513133.76	1502423.87	-	-
51	513143.54	1502429.05	-	-
52	513152.42	1502434.82	-	-
53	513158.51	1502439.29	-	-
54	513165.1	1502445.08	-	-
55	513198.33	1502478.23	-	-
56	513269.86	1502546.88	-	-
57	513261.82	1502555.94	-	-
58	513189.48	1502485.69	-	-
59	513163.57	1502460.56	-	-
60	513150.72	1502448.65	-	-
61	513131.01	1502436.48	-	-
62	513070.01	1502416.96	-	-
63	513064.66	1502415.39	-	-
64	513050.59	1502409.72	-	-
65	513037.14	1502402.29	-	-
66	513026.27	1502395.21	-	-

	 ДОКУМЕНТ ПОДПИСАН ЭЛЕКТРОННОЙ ПОДПИСЬЮ	
полное наименование должности		инициалы, фамилия


Сертификат: 64575127400433833109200328139839306360
 Владелец: ФЕДЕРАЛЬНАЯ СЛУЖБА ГОСУДАРСТВЕННОЙ
 РЕГИСТРАЦИИ, КАДАСТРА И КАРТОГРАФИИ
 Действителен: с 17.05.2022 по 10.08.2023

Земельный участок				
вид объекта недвижимости				
Лист № 36 раздела 4.2		Всего листов раздела 4.2: 81		Всего разделов: 8
Всего листов выписки: 477				
26.10.2022г.				
Кадастровый номер:		66:56:0401001:244		
67	513016.7	1502388.41	-	-
68	513014.58	1502386.33	-	-
69	513021.55	1502413.52	-	-
70	513029.88	1502435.51	-	-
71	513038.79	1502455.67	-	-
72	513051.8	1502494.17	-	-
73	513061.65	1502522.43	-	-
74	513067.99	1502538.99	-	-
75	513075.54	1502555.16	-	-
76	513084.01	1502570.5	-	-
77	513094.08	1502584.88	-	-
78	513104.94	1502598.68	-	-
79	513117.91	1502613.19	-	-
80	513125.38	1502620.65	-	-
81	513194.67	1502686.68	-	-
82	513278.41	1502765.27	-	-
83	513335.39	1502818.93	-	-
84	513364	1502846.91	-	-
85	513386.96	1502872.33	-	-
86	513398.49	1502886.02	-	-
87	513406.06	1502895.55	-	-
88	513417.1	1502909.93	-	-
89	513450.55	1502953.18	-	-
90	513520.01	1503043.67	-	-
91	513553.73	1503087.52	-	-
92	513649.36	1503211.4	-	-
93	513657.15	1503220.02	-	-
94	513669.7	1503232.75	-	-
95	513687.54	1503248.6	-	-
96	513696.3	1503257.43	-	-
97	513705.08	1503266.65	-	-

полное наименование должности	 ДОКУМЕНТ ПОДПИСАН ЭЛЕКТРОННОЙ ПОДПИСЬЮ	инициалы, фамилия
-------------------------------	-------------------------------------------------------------------------------------------------------------------------------	-------------------

Сертификат: 64575127400433833109200328139839306360
 Владелец: ФЕДЕРАЛЬНАЯ СЛУЖБА ГОСУДАРСТВЕННОЙ
 РЕГИСТРАЦИИ, КАДАСТРА И КАРТОГРАФИИ
 Действителен: с 17.05.2022 по 10.08.2023

Земельный участок				
вид объекта недвижимости				
Лист № 37 раздела 4.2		Всего листов раздела 4.2: 81		Всего разделов: 8
Всего листов выписки: 477				
26.10.2022г.				
Кадастровый номер:		66:56:0401001:244		
98	513728	1503295.31	-	-
99	513757.58	1503333.19	-	-
100	513773.8	1503355.16	-	-
101	513773.22	1503355.69	-	-
102	513786.55	1503372.44	-	-
103	513825.12	1503423.51	-	-
104	513835.81	1503437.08	-	-
105	513840.03	1503442.69	-	-
106	513859.6	1503439.78	-	-
107	513791.05	1503352.21	-	-
108	513797.28	1503347.19	-	-
109	513815.99	1503370.51	-	-
110	513834.56	1503394.17	-	-
111	513847.94	1503410.94	-	-
112	513840.76	1503397.54	-	-
113	513818.21	1503355.04	-	-
114	513809.07	1503338.01	-	-
115	513809.68	1503337.55	-	-
116	513806.57	1503333.35	-	-
117	513798.13	1503317.64	-	-
118	513781.01	1503285.84	-	-
119	513758.44	1503243.23	-	-
120	513737.53	1503206.11	-	-
121	513719.41	1503176.81	-	-
122	513707.81	1503161.13	-	-
123	513704.71	1503157.18	-	-
124	513689.36	1503139.51	-	-
125	513677.54	1503123.97	-	-
126	513655.66	1503095.69	-	-
127	513633.6	1503068.73	-	-
128	513629.36	1503063.9	-	-

полное наименование должности	 ДОКУМЕНТ ПОДПИСАН ЭЛЕКТРОННОЙ ПОДПИСЬЮ	инициалы, фамилия
-------------------------------	-------------------------------------------------------------------------------------------------------------------------------	-------------------

Сертификат: 64575127400433833109200328139839306360
 Владелец: ФЕДЕРАЛЬНАЯ СЛУЖБА ГОСУДАРСТВЕННОЙ
 РЕГИСТРАЦИИ, КАДАСТРА И КАРТОГРАФИИ
 Действителен: с 17.05.2022 по 10.08.2023

Земельный участок
вид объекта недвижимости

Лист № 38 раздела 4.2	Всего листов раздела 4.2: 81	Всего разделов: 8	Всего листов выписки: 477
-----------------------	------------------------------	-------------------	---------------------------

26.10.2022г.

Кадастровый номер: 66:56:0401001:244

129	513600.98	1503033.6	-	-
130	513579.63	1503011.87	-	-
131	513558.96	1502991.74	-	-
132	513492.71	1502928.24	-	-
133	513396.39	1502835.89	-	-
134	513399.35	1502832.61	-	-
135	513387.9	1502821.55	-	-
136	513358.91	1502793.99	-	-
137	513315.91	1502753.08	-	-
138	513323.47	1502745.1	-	-
139	513366.49	1502785.94	-	-
140	513379.87	1502798.25	-	-
141	513381.94	1502799.9	-	-
142	513394.59	1502811.79	-	-
143	513395.85	1502813.11	-	-
144	513396.58	1502813.87	-	-
145	513395.67	1502814.82	-	-
146	513468.27	1502886.09	-	-
147	513469.96	1502884.35	-	-
148	513477.46	1502891.52	-	-
149	513499.61	1502912.52	-	-
150	513514.3	1502926.69	-	-
151	513509.36	1502913.11	-	-
152	513495.64	1502873.13	-	-
153	513487.38	1502850.33	-	-
154	513480.12	1502833.66	-	-
155	513474.85	1502823.29	-	-
156	513468.97	1502812.95	-	-
157	513463.22	1502804.09	-	-
158	513456.92	1502795.03	-	-
159	513448.09	1502784.42	-	-

полное наименование должности	ДОКУМЕНТ ПОДПИСАН ЭЛЕКТРОННОЙ ПОДПИСЬЮ	инициалы, фамилия
-------------------------------	-------------------------------------------	-------------------



Сертификат: 64575127400433833109200328139839306360
 Владелец: ФЕДЕРАЛЬНАЯ СЛУЖБА ГОСУДАРСТВЕННОЙ
 РЕГИСТРАЦИИ, КАДАСТРА И КАРТОГРАФИИ
 Действителен: с 17.05.2022 по 10.08.2023

Земельный участок
вид объекта недвижимости

Лист № 39 раздела 4.2

Всего листов раздела 4.2: 81

Всего разделов: 8

Всего листов выписки: 477

26.10.2022г.

Кадастровый номер:

66:56:0401001:244

160	513435.79	1502770.74	-	-
161	513434.51	1502769.31	-	-
162	513413.88	1502750.52	-	-
163	513406.52	1502743.47	-	-
164	513379.34	1502717.48	-	-
165	513357.78	1502696.27	-	-
166	513335.79	1502675.42	-	-
167	513314.38	1502655.04	-	-
168	513295.33	1502640.99	-	-
169	513264.5	1502626.29	-	-
170	513230.49	1502614.36	-	-
171	513184.37	1502597.79	-	-
172	513140.69	1502581.53	-	-
173	513144.97	1502570.39	-	-
174	513177.12	1502582.59	-	-
175	513211.12	1502595.44	-	-
176	513239.58	1502605.03	-	-
177	513267.42	1502614.97	-	-
178	513288.24	1502623.51	-	-
179	513301.5	1502631.13	-	-
180	513312.17	1502638.42	-	-
181	513331.01	1502654.35	-	-
182	513348.39	1502671.18	-	-
183	513365.79	1502688.08	-	-
184	513391.33	1502713.13	-	-
185	513414.28	1502735.24	-	-
186	513434.91	1502754.21	-	-
187	513442.75	1502761.23	-	-
188	513443.72	1502762.32	-	-
189	513460.91	1502781.64	-	-
190	513475.71	1502801.81	-	-

полное наименование должности



ДОКУМЕНТ ПОДПИСАН

ЭЛЕКТРОННОЙ ПОДПИСЬЮ

Сертификат: 64575127400433833109200328139839306360
 Владелец: ФЕДЕРАЛЬНАЯ СЛУЖБА ГОСУДАРСТВЕННОЙ
 РЕГИСТРАЦИИ, КАДАСТРА И КАРТОГРАФИИ
 Действителен: с 17.05.2022 по 10.08.2023

инициалы, фамилия

Земельный участок
вид объекта недвижимости

Лист № 40 раздела 4.2

Всего листов раздела 4.2: 81

Всего разделов: 8

Всего листов выписки: 477

26.10.2022г.

Кадастровый номер:

66:56:0401001:244

191	513487.87	1502823.3	-	-
192	513497.97	1502846.13	-	-
193	513514.26	1502892.01	-	-
194	513522.07	1502914.84	-	-
195	513526.29	1502925.76	-	-
196	513528.78	1502930.96	-	-
197	513534.28	1502940.58	-	-
198	513544.4	1502953.78	-	-
199	513552.25	1502962.86	-	-
200	513564.86	1502975.39	-	-
201	513586.38	1502996.1	-	-
202	513599.27	1503010.64	-	-
203	513642.32	1503057.4	-	-
204	513648.7	1503065.26	-	-
205	513705.94	1503139.13	-	-
206	513734.01	1503180.04	-	-
207	513745.35	1503196.43	-	-
208	513753.74	1503210.92	-	-
209	513762.83	1503226.93	-	-
210	513780.02	1503259.2	-	-
211	513794.2	1503285.52	-	-
212	513799.96	1503296.04	-	-
213	513803.03	1503301.26	-	-
214	513809.16	1503311.06	-	-
215	513816.73	1503321.93	-	-
216	513823.79	1503330.76	-	-
217	513840.02	1503347.39	-	-
218	513870.15	1503376.12	-	-
219	513885.93	1503389.63	-	-
220	513877.56	1503398.56	-	-
221	513853.1	1503375.91	-	-

полное наименование должности




ДОКУМЕНТ ПОДПИСАН
ЭЛЕКТРОННОЙ ПОДПИСЬЮ

Сертификат: 64575127400433833109200328139839306360
Владелец: ФЕДЕРАЛЬНАЯ СЛУЖБА ГОСУДАРСТВЕННОЙ
РЕГИСТРАЦИИ, КАДАСТРА И КАРТОГРАФИИ
Действителен: с 17.05.2022 по 10.08.2023


инициалы, фамилия

Земельный участок				
вид объекта недвижимости				
Лист № 41 раздела 4.2		Всего листов раздела 4.2: 81		Всего разделов: 8
Всего листов выписки: 477				
26.10.2022г.				
Кадастровый номер:		66:56:0401001:244		
222	513836.95	1503360.79	-	-
223	513832.89	1503356.91	-	-
224	513851.54	1503391.7	-	-
225	513867.32	1503422.42	-	-
226	513875.52	1503436.59	-	-
227	513875.9	1503437.36	-	-
228	513925	1503430.06	-	0.1
229	514063.6	1503370.43	-	-
230	514055.6	1503361.96	-	-
231	514030.92	1503335.43	-	-
232	514006.06	1503308.74	-	-
233	513985.09	1503286.63	-	-
234	513981.5	1503282.12	-	-
235	513965.13	1503264.77	-	-
236	513948.84	1503247.22	-	-
237	513932.08	1503229.51	-	-
238	513919.82	1503216.48	-	-
239	513891.16	1503185.76	-	-
240	513862.42	1503154.78	-	-
241	513841.49	1503132.8	-	-
242	513820.69	1503110.33	-	-
243	513800.14	1503088.89	-	-
244	513778.64	1503068.17	-	-
245	513761.1	1503051.33	-	-
246	513730.46	1503022.42	-	-
247	513704.24	1502997.41	-	-
248	513673.52	1502968.23	-	-
249	513642.98	1502939.23	-	-
250	513616.22	1502913.47	-	-
251	513586.15	1502884.99	-	-
252	513560.53	1502860.75	-	-

полное наименование должности	 ДОКУМЕНТ ПОДПИСАН ЭЛЕКТРОННОЙ ПОДПИСЬЮ	инициалы, фамилия
-------------------------------	-------------------------------------------------------------------------------------------------------------------------------	-------------------

Сертификат: 64575127400433833109200328139839306360
 Владелец: ФЕДЕРАЛЬНАЯ СЛУЖБА ГОСУДАРСТВЕННОЙ
 РЕГИСТРАЦИИ, КАДАСТРА И КАРТОГРАФИИ
 Действителен: с 17.05.2022 по 10.08.2023

Земельный участок				
вид объекта недвижимости				
Лист № 42 раздела 4.2		Всего листов раздела 4.2: 81		Всего разделов: 8
26.10.2022г.				
Кадастровый номер:			66:56:0401001:244	
253	513534.7	1502836.17	-	-
254	513524.57	1502820.83	-	-
255	513491.95	1502789.94	-	-
256	513496.76	1502784.74	-	-
257	513506.79	1502794.19	-	-
258	513506.17	1502794.84	-	-
259	513563.27	1502849.2	-	-
260	513564.15	1502848.36	-	-
261	513574.88	1502858.6	-	-
262	513574.46	1502859.04	-	-
263	513626.76	1502908.93	-	-
264	513627.3	1502908.35	-	-
265	513642.13	1502922.5	-	-
266	513668.36	1502947.36	-	-
267	513690.2	1502968.2	-	-
268	513712.07	1502988.89	-	-
269	513735.6	1503011.52	-	-
270	513731.34	1503003.44	-	-
271	513721.67	1502988.7	-	-
272	513714.73	1502979.89	-	-
273	513702.74	1502967.59	-	-
274	513673.1	1502939.6	-	-
275	513680.73	1502931.34	-	-
276	513695.89	1502945.84	-	-
277	513702.04	1502939.4	-	-
278	513741.3	1502975.93	-	-
279	513759.04	1502992.79	-	-
280	513766.89	1503002.01	-	-
281	513775.05	1503011.69	-	-
282	513782.39	1503022.53	-	-
283	513792.52	1503042.81	-	-

полное наименование должности	 ДОКУМЕНТ ПОДПИСАН ЭЛЕКТРОННОЙ ПОДПИСЬЮ	инициалы, фамилия
-------------------------------	-------------------------------------------------------------------------------------------------------------------------------	-------------------

Сертификат: 64575127400433833109200328139839306360
 Владелец: ФЕДЕРАЛЬНАЯ СЛУЖБА ГОСУДАРСТВЕННОЙ
 РЕГИСТРАЦИИ, КАДАСТРА И КАРТОГРАФИИ
 Действителен: с 17.05.2022 по 10.08.2023

Земельный участок				
вид объекта недвижимости				
Лист № 43 раздела 4.2		Всего листов раздела 4.2: 81		Всего разделов: 8
Всего листов выписки: 477				
26.10.2022г.				
Кадастровый номер:		66:56:0401001:244		
284	513803.03	1503064.39	-	-
285	513808.58	1503074.44	-	-
286	513818.74	1503088.68	-	-
287	513833.51	1503107.11	-	-
288	513850	1503124.59	-	-
289	513870.65	1503146.71	-	-
290	513886.99	1503164.26	-	-
291	513907.72	1503186.45	-	-
292	513924.08	1503203.92	-	-
293	513928.11	1503208.2	-	-
294	513937.19	1503215.89	-	-
295	513950.77	1503227.78	-	-
296	513964.02	1503240.35	-	-
297	513985.56	1503261.44	-	-
298	513994.59	1503270.36	-	-
299	513995.79	1503272.55	-	-
300	514011.58	1503287.68	-	-
301	514023.86	1503299.57	-	-
302	514018.35	1503305.33	-	-
303	514046.07	1503334.62	-	-
304	514074.88	1503365.58	-	-
305	514164.83	1503326.88	-	0.1
306	514211.44	1503290.26	-	-
307	514209.84	1503284.19	-	-
308	514201.85	1503261.93	-	-
309	514197	1503251.4	-	-
310	514194.24	1503245.96	-	-
311	514179	1503220.25	-	-
312	514147.54	1503168.81	-	-
313	514128.19	1503137.09	-	-
314	514103.34	1503095.87	-	-

полное наименование должности	 ДОКУМЕНТ ПОДПИСАН ЭЛЕКТРОННОЙ ПОДПИСЬЮ	инициалы, фамилия

Земельный участок			
вид объекта недвижимости			
Лист № 44 раздела 4.2	Всего листов раздела 4.2: 81	Всего разделов: 8	Всего листов выписки: 477

26.10.2022г.

Кадастровый номер: 66:56:0401001:244

315	514075.14	1503049.46	-	-
316	514040.47	1502992.78	-	-
317	514015.47	1502951.18	-	-
318	513993.63	1502915.2	-	-
319	513974.89	1502885.79	-	-
320	513964.3	1502872.03	-	-
321	513955.42	1502861.77	-	-
322	513951.91	1502858.42	-	-
323	513946.64	1502853.33	-	-
324	513934.17	1502841.47	-	-
325	513923.18	1502833.12	-	-
326	513917.65	1502829.42	-	-
327	513907.48	1502823.18	-	-
328	513900.54	1502819.15	-	-
329	513885.32	1502811.55	-	-
330	513844.08	1502793.68	-	-
331	513818.05	1502782.21	-	-
332	513798.06	1502773.29	-	-
333	513785.13	1502766.56	-	-
334	513780.79	1502764.08	-	-
335	513775.9	1502760.64	-	-
336	513770.44	1502756.77	-	-
337	513766.15	1502753.45	-	-
338	513760.68	1502749.01	-	-
339	513755.76	1502745.03	-	-
340	513751.06	1502740.91	-	-
341	513746.47	1502736.9	-	-
342	513741.88	1502732.76	-	-
343	513735.4	1502726.64	-	-
344	513715.78	1502708.15	-	-
345	513702.4	1502695.45	-	-

	 ДОКУМЕНТ ПОДПИСАН ЭЛЕКТРОННОЙ ПОДПИСЬЮ	
полное наименование должности	инициалы, фамилия	

Сертификат: 64575127400433833109200328139839306360
 Владелец: ФЕДЕРАЛЬНАЯ СЛУЖБА ГОСУДАРСТВЕННОЙ
 РЕГИСТРАЦИИ, КАДАСТРА И КАРТОГРАФИИ
 Действителен: с 17.05.2022 по 10.08.2023

Земельный участок			
вид объекта недвижимости			
Лист № 45 раздела 4.2	Всего листов раздела 4.2: 81	Всего разделов: 8	Всего листов выписки: 477

26.10.2022г.

Кадастровый номер: 66:56:0401001:244

346	513680.19	1502674.38	-	-
347	513663.05	1502658.25	-	-
348	513648.91	1502647.19	-	-
349	513644.22	1502643.82	-	-
350	513638.89	1502640.14	-	-
351	513629.01	1502633.46	-	-
352	513620.65	1502628.36	-	-
353	513618.81	1502627.38	-	-
354	513609.01	1502622.78	-	-
355	513597.95	1502618.7	-	-
356	513595.78	1502618.01	-	-
357	513585.81	1502615.24	-	-
358	513582.31	1502614	-	-
359	513572.59	1502610.57	-	-
360	513563.94	1502606.96	-	-
361	513557.01	1502603.63	-	-
362	513549.92	1502599.81	-	-
363	513546.85	1502597.88	-	-
364	513546	1502597.34	-	-
365	513540.84	1502593.66	-	-
366	513535.82	1502589.8	-	-
367	513530.86	1502585.59	-	-
368	513522.39	1502577.42	-	-
369	513486.53	1502543.79	-	-
370	513439.79	1502499.57	-	-
371	513447.79	1502491.08	-	-
372	513479.66	1502521.35	-	-
373	513528.3	1502567.15	-	-
374	513543.41	1502580.96	-	-
375	513549.67	1502585.71	-	-
376	513554.38	1502588.88	-	-

	 ДОКУМЕНТ ПОДПИСАН ЭЛЕКТРОННОЙ ПОДПИСЬЮ	
полное наименование должности	инициалы, фамилия	

Сертификат: 64575127400433833109200328139839306360
 Владелец: ФЕДЕРАЛЬНАЯ СЛУЖБА ГОСУДАРСТВЕННОЙ
 РЕГИСТРАЦИИ, КАДАСТРА И КАРТОГРАФИИ
 Действителен: с 17.05.2022 по 10.08.2023

Земельный участок			
вид объекта недвижимости			

Лист № 46 раздела 4.2	Всего листов раздела 4.2: 81	Всего разделов: 8	Всего листов выписки: 477
-----------------------	------------------------------	-------------------	---------------------------

26.10.2022г.

Кадастровый номер: 66:56:0401001:244

377	513555.17	1502589.36	-	-
378	513559.49	1502592.02	-	-
379	513567.61	1502595.72	-	-
380	513578.58	1502600.38	-	-
381	513584.17	1502602.26	-	-
382	513595.12	1502605.72	-	-
383	513607.31	1502609.37	-	-
384	513614.5	1502612.3	-	-
385	513601.12	1502599.58	-	-
386	513572.11	1502572.03	-	-
387	513463.16	1502468.6	-	-
388	513471.14	1502460.11	-	-
389	513555.16	1502539.96	-	-
390	513580.26	1502563.7	-	-
391	513735.01	1502710.03	-	-
392	513741.19	1502715.87	-	-
393	513754.23	1502728.04	-	-
394	513763.03	1502735.7	-	-
395	513772.38	1502743.4	-	-
396	513777.52	1502747.36	-	-
397	513787.13	1502754.04	-	-
398	513790.93	1502756.36	-	-
399	513803.05	1502762.58	-	-
400	513829.58	1502774.64	-	-
401	513866.34	1502790.41	-	-
402	513893.66	1502802.56	-	-
403	513918.6	1502816.11	-	-
404	513929.31	1502823.06	-	-
405	513939.55	1502831.18	-	-
406	513948.31	1502838.84	-	-
407	513952.78	1502842.85	-	-

	 ДОКУМЕНТ ПОДПИСАН ЭЛЕКТРОННОЙ ПОДПИСЬЮ	
полное наименование должности		инициалы, фамилия

Сертификат: 64575127400433833109200328139839306360
 Владелец: ФЕДЕРАЛЬНАЯ СЛУЖБА ГОСУДАРСТВЕННОЙ
 РЕГИСТРАЦИИ, КАДАСТРА И КАРТОГРАФИИ
 Действителен: с 17.05.2022 по 10.08.2023


Земельный участок			
вид объекта недвижимости			

Лист № 47 раздела 4.2	Всего листов раздела 4.2: 81	Всего разделов: 8	Всего листов выписки: 477
-----------------------	------------------------------	-------------------	---------------------------

26.10.2022г.

Кадастровый номер:	66:56:0401001:244
--------------------	-------------------

408	513956.75	1502846.73	-	-
409	513972.92	1502864.69	-	-
410	513984.36	1502879.18	-	-
411	514000.32	1502904.17	-	-
412	514019.01	1502935.04	-	-
413	514041	1502971.3	-	-
414	514066.01	1503012.41	-	-
415	514091.08	1503053.67	-	-
416	514116.38	1503095.12	-	-
417	514138.12	1503131.13	-	-
418	514163.56	1503173.04	-	-
419	514188.92	1503214.28	-	-
420	514204.28	1503240.35	-	-
421	514207.26	1503246.15	-	-
422	514214.77	1503262.99	-	-
423	514221.13	1503282.65	-	-
424	514366.65	1503168.33	-	0.1
425	514475.5	1503039.15	-	0.1
426	514479.71	1503033.52	-	-
427	514459.44	1503014.22	-	-
428	514450.47	1503006.72	-	-
429	514441.09	1502999.63	-	-
430	514431.4	1502992.29	-	-
431	514426.35	1502988.24	-	-
432	514421.64	1502984.42	-	-
433	514417.16	1502980.8	-	-
434	514397.83	1502962.71	-	-
435	514383.33	1502949.14	-	-
436	514334.35	1502902.39	-	-
437	514342.24	1502894.15	-	-
438	514313.19	1502866.91	-	-

	 ДОКУМЕНТ ПОДПИСАН ЭЛЕКТРОННОЙ ПОДПИСЬЮ	
полное наименование должности	инициалы, фамилия	

Сертификат: 64575127400433833109200328139839306360
 Владелец: ФЕДЕРАЛЬНАЯ СЛУЖБА ГОСУДАРСТВЕННОЙ
 РЕГИСТРАЦИИ, КАДАСТРА И КАРТОГРАФИИ
 Действителен: с 17.05.2022 по 10.08.2023

Земельный участок			
вид объекта недвижимости			

Лист № 48 раздела 4.2	Всего листов раздела 4.2: 81	Всего разделов: 8	Всего листов выписки: 477
-----------------------	------------------------------	-------------------	---------------------------

26.10.2022г.

Кадастровый номер: 66:56:0401001:244

439	514273.95	1502829.35	-	-
440	514260.8	1502816.87	-	-
441	514243.71	1502800.93	-	-
442	514237.64	1502807.37	-	-
443	514058.3	1502637.87	-	-
444	514132.59	1502560.19	-	-
445	514141.68	1502556.74	-	-
446	514161.1	1502575.05	-	-
447	514158.94	1502577.34	-	-
448	514314.32	1502726.04	-	-
449	514313.18	1502727.25	-	-
450	514377.15	1502787.59	-	-
451	514412.93	1502822	-	-
452	514419.06	1502828.14	-	-
453	514467.91	1502875.37	-	-
454	514522.84	1502927.01	-	-
455	514544.38	1502947.07	-	-
456	514567.4	1502916.31	-	-
457	514156.01	1502520.04	-	-
458	513745.14	1502682.92	-	-
459	513600.37	1502543.13	-	-
460	513178.03	1502135.37	-	-
461	513170.51	1502128.12	-	-
462	513137.83	1502096.56	-	-
463	513129.32	1502056.88	-	-
464	512997.96	1501934.42	-	-
465	512959.02	1501898.13	-	-
466	512958.01	1501897.19	-	-
467	512944.38	1501884.48	-	-
468	512943.6	1501883.76	-	-
469	512917	1501858.96	-	-

	 ДОКУМЕНТ ПОДПИСАН ЭЛЕКТРОННОЙ ПОДПИСЬЮ	
полное наименование должности	инициалы, фамилия	

Сертификат: 64575127400433833109200328139839306360
 Владелец: ФЕДЕРАЛЬНАЯ СЛУЖБА ГОСУДАРСТВЕННОЙ
 РЕГИСТРАЦИИ, КАДАСТРА И КАРТОГРАФИИ
 Действителен: с 17.05.2022 по 10.08.2023

Земельный участок
вид объекта недвижимости

Лист № 49 раздела 4.2	Всего листов раздела 4.2: 81	Всего разделов: 8	Всего листов выписки: 477
-----------------------	------------------------------	-------------------	---------------------------

26.10.2022г.

Кадастровый номер: 66:56:0401001:244

470	512884.78	1501860.19	-	-
471	512841.76	1501819.73	-	-
472	512827.32	1501806.15	-	-
473	512819.71	1501564.01	-	-
1	512733.02	1501618.09	-	-
2	512692.38	1501672.33	-	-
3	512694.35	1501674.32	-	-
4	512698.85	1501678.97	-	-
5	512725.6	1501710.88	-	-
6	512729.96	1501716.24	-	-
7	512746.78	1501732.59	-	-
8	512752.13	1501737.86	-	-
9	512761.1	1501747.8	-	-
10	512774.74	1501766.78	-	-
11	512780.75	1501777.23	-	-
12	512772.45	1501746.47	-	-
13	512755.29	1501681.08	-	-
14	512741.31	1501635.1	-	-
15	512733.02	1501618.09	-	-
1	512583.39	1502471.6	-	-
2	512591.62	1502462.6	-	-
3	512601.65	1502471.76	-	-
4	512602.76	1502475.66	-	-
5	512595.98	1502483.08	-	-
6	512583.39	1502471.6	-	-
1	512755.34	1501850.64	-	-
2	512764.14	1501846.04	-	-
3	512768.35	1501854.82	-	-
4	512759.7	1501859.38	-	-
5	512755.34	1501850.64	-	-
1	512712.36	1501715.49	-	-

	 ДОКУМЕНТ ПОДПИСАН ЭЛЕКТРОННОЙ ПОДПИСЬЮ	
полное наименование должности		инициалы, фамилия

Сертификат: 64575127400433833109200328139839306360
 Владелец: ФЕДЕРАЛЬНАЯ СЛУЖБА ГОСУДАРСТВЕННОЙ
 РЕГИСТРАЦИИ, КАДАСТРА И КАРТОГРАФИИ
 Действителен: с 17.05.2022 по 10.08.2023

Земельный участок			
вид объекта недвижимости			

Лист № 50 раздела 4.2	Всего листов раздела 4.2: 81	Всего разделов: 8	Всего листов выписки: 477
-----------------------	------------------------------	-------------------	---------------------------

26.10.2022г.

Кадастровый номер: 66:56:0401001:244

2	512681.47	1501686.9	-	-
3	512607.35	1501785.83	-	0.1
4	512556.43	1501912.77	-	-
5	512561.32	1501917.43	-	-
6	512601.53	1501956.67	-	-
7	512593.56	1501965.11	-	-
8	512551.75	1501924.43	-	-
9	512510.52	1502027.21	-	0.1
10	512509.32	1502110.07	-	-
11	512509.85	1502110.41	-	-
12	512520.11	1502116.22	-	-
13	512531.02	1502121.43	-	-
14	512537.27	1502124.37	-	-
15	512542.59	1502127.44	-	-
16	512546.12	1502129.74	-	-
17	512553.02	1502136.47	-	-
18	512553.47	1502135.95	-	-
19	512565.44	1502147.35	-	-
20	512567	1502145.64	-	-
21	512572.41	1502150.72	-	-
22	512590.23	1502168.21	-	-
23	512595.49	1502173.24	-	-
24	512593.72	1502175.09	-	-
25	512607.34	1502187.99	-	-
26	512601.03	1502194.62	-	-
27	512555.76	1502150.87	-	-
28	512552.46	1502148.15	-	-
29	512542.3	1502140.64	-	-
30	512536.77	1502137.04	-	-
31	512532.27	1502134.53	-	-
32	512516.61	1502127.56	-	-

	 ДОКУМЕНТ ПОДПИСАН ЭЛЕКТРОННОЙ ПОДПИСЬЮ	
полное наименование должности		инициалы, фамилия

Сертификат: 64575127400433833109200328139839306360
 Владелец: ФЕДЕРАЛЬНАЯ СЛУЖБА ГОСУДАРСТВЕННОЙ
 РЕГИСТРАЦИИ, КАДАСТРА И КАРТОГРАФИИ
 Действителен: с 17.05.2022 по 10.08.2023

Земельный участок
вид объекта недвижимости

Лист № 51 раздела 4.2	Всего листов раздела 4.2: 81	Всего разделов: 8	Всего листов выписки: 477
-----------------------	------------------------------	-------------------	---------------------------

26.10.2022г.

Кадастровый номер: 66:56:0401001:244

33	512509.36	1502123.5	-	-
34	512509.12	1502123.36	-	-
35	512508.66	1502155.59	-	-
36	512526.04	1502171.95	-	-
37	512563.54	1502208.35	-	-
38	512583.52	1502222.14	-	-
39	512601.43	1502239.5	-	-
40	512618.9	1502256.08	-	-
41	512640.75	1502276.76	-	-
42	512662.45	1502297.71	-	-
43	512684.46	1502318.79	-	-
44	512695.29	1502329.15	-	-
45	512711.52	1502342.62	-	-
46	512725.73	1502353.81	-	-
47	512730.41	1502357.06	-	-
48	512734.71	1502359.74	-	-
49	512739.89	1502362.26	-	-
50	512745.42	1502364.65	-	-
51	512750.59	1502366.4	-	-
52	512761.67	1502369.94	-	-
53	512785.62	1502375.57	-	-
54	512803.13	1502380.8	-	-
55	512808.93	1502383.09	-	-
56	512814.51	1502385.63	-	-
57	512825.66	1502391.29	-	-
58	512837.04	1502398.15	-	-
59	512852.44	1502408.84	-	-
60	512855.26	1502411.33	-	-
61	512853.51	1502413.06	-	-
62	512859.22	1502418.58	-	-
63	512852.84	1502425.3	-	-

полное наименование должности	 ДОКУМЕНТ ПОДПИСАН ЭЛЕКТРОННОЙ ПОДПИСЬЮ	инициалы, фамилия
-------------------------------	----------------------------------------------------------------------------------------------------------------------------------	-------------------

Сертификат: 64575127400433833109200328139839306360
 Владелец: ФЕДЕРАЛЬНАЯ СЛУЖБА ГОСУДАРСТВЕННОЙ
 РЕГИСТРАЦИИ, КАДАСТРА И КАРТОГРАФИИ
 Действителен: с 17.05.2022 по 10.08.2023


Земельный участок			
вид объекта недвижимости			
Лист № 52 раздела 4.2	Всего листов раздела 4.2: 81	Всего разделов: 8	Всего листов выписки: 477

26.10.2022г.

Кадастровый номер:


66:56:0401001:244

64	512844.63	1502418.05	-	-
65	512840.9	1502415.09	-	-
66	512825.61	1502404.9	-	-
67	512809.5	1502396.49	-	-
68	512804.46	1502394.36	-	-
69	512798.93	1502391.96	-	-
70	512793.57	1502390.11	-	-
71	512788.12	1502388.45	-	-
72	512782.55	1502386.95	-	-
73	512758.7	1502380.98	-	-
74	512752.77	1502379.12	-	-
75	512747.08	1502377.55	-	-
76	512741.08	1502375.32	-	-
77	512738.41	1502374.16	-	-
78	512823.91	1502454.81	-	-
79	512817.74	1502461.12	-	-
80	512811.64	1502455.21	-	-
81	512813.1	1502453.76	-	-
82	512753.22	1502397.19	-	-
83	512751.81	1502398.69	-	-
84	512722.79	1502371.32	-	-
85	512725.55	1502368.55	-	-
86	512690.98	1502335.18	-	-
87	512688.14	1502338.31	-	-
88	512668.41	1502319.44	-	-
89	512660.68	1502312.07	-	-
90	512652.79	1502320.51	-	-
91	512658.46	1502325.32	-	-
92	512673.89	1502338.16	-	-
93	512680.3	1502346.5	-	-
94	512708.78	1502373.89	-	-

	 ДОКУМЕНТ ПОДПИСАН ЭЛЕКТРОННОЙ ПОДПИСЬЮ	
полное наименование должности	инициалы, фамилия	

Сертификат: 64575127400433833109200328139839306360
 Владелец: ФЕДЕРАЛЬНАЯ СЛУЖБА ГОСУДАРСТВЕННОЙ
 РЕГИСТРАЦИИ, КАДАСТРА И КАРТОГРАФИИ
 Действителен: с 17.05.2022 по 10.08.2023

Земельный участок				
вид объекта недвижимости				
Лист № 53 раздела 4.2	Всего листов раздела 4.2: 81		Всего разделов: 8	Всего листов выписки: 477
26.10.2022г.				
Кадастровый номер:			66:56:0401001:244	
95	512722.61	1502381.01	-	-
96	512729.62	1502387.62	-	-
97	512711.99	1502406.13	-	-
98	512702.37	1502395.63	-	-
99	512695.16	1502388.38	-	-
100	512685.44	1502378.32	-	-
101	512678.34	1502368.2	-	-
102	512675.46	1502364.86	-	-
103	512665.71	1502357.9	-	-
104	512650.52	1502342.18	-	-
105	512632.35	1502323.64	-	-
106	512637.13	1502334.25	-	-
107	512640.64	1502343.86	-	-
108	512646.45	1502357.45	-	-
109	512650.68	1502366.24	-	-
110	512655.3	1502374.8	-	-
111	512661.09	1502391.04	-	-
112	512669.78	1502400.48	-	-
113	512685.76	1502410.96	-	-
114	512693.8	1502418.58	-	-
115	512692.01	1502420.41	-	-
116	512695.34	1502423.64	-	-
117	512691.12	1502427.96	-	-
118	512683.9	1502420.94	-	-
119	512676.48	1502428.85	-	-
120	512675.84	1502428.27	-	-
121	512673.55	1502430.67	-	-
122	512669.37	1502425.71	-	-
123	512662.46	1502416.74	-	-
124	512655.21	1502399.17	-	-
125	512643.8	1502385.91	-	-


полное наименование должности	 ДОКУМЕНТ ПОДПИСАН ЭЛЕКТРОННОЙ ПОДПИСЬЮ	инициалы, фамилия
-------------------------------	-------------------------------------------------------------------------------------------------------------------------------	-------------------

Сертификат: 64575127400433833109200328139839306360
 Владелец: ФЕДЕРАЛЬНАЯ СЛУЖБА ГОСУДАРСТВЕННОЙ
 РЕГИСТРАЦИИ, КАДАСТРА И КАРТОГРАФИИ
 Действителен: с 17.05.2022 по 10.08.2023

Земельный участок					
вид объекта недвижимости					
Лист № 54 раздела 4.2		Всего листов раздела 4.2: 81		Всего разделов: 8	Всего листов выписки: 477
26.10.2022г.					
Кадастровый номер:			66:56:0401001:244		
126	512638.96	1502374.53	-	-	
127	512630.01	1502347.99	-	-	
128	512622.75	1502329.9	-	-	
129	512620.57	1502325.71	-	-	
130	512616.33	1502317.65	-	-	
131	512610.9	1502309.56	-	-	
132	512608.8	1502306.97	-	-	
133	512606.22	1502309.76	-	-	
134	512590.91	1502295.54	-	-	
135	512589.21	1502297.44	-	-	
136	512587.16	1502295.46	-	-	
137	512594.51	1502287.78	-	-	
138	512575.86	1502269.83	-	-	
139	512568.2	1502277.6	-	-	
140	512507.72	1502220.11	-	-	
141	512505.84	1502349.61	-	0.1	
142	512526.12	1502489.72	-	-	
143	512526.27	1502489.86	-	-	
144	512528.09	1502493.44	-	-	
145	512531.18	1502496.56	-	-	
146	512531.93	1502495.78	-	-	
147	512556.86	1502519.41	-	-	
148	512589.53	1502550.4	-	-	
149	512618.55	1502578.3	-	-	
150	512654.72	1502613.16	-	-	
151	512680.27	1502637.41	-	-	
152	512709.16	1502664.96	-	-	
153	512738.12	1502692.42	-	-	
154	512767.2	1502720.16	-	-	
155	512794.33	1502745.94	-	-	
156	512816.85	1502767.02	-	-	


полное наименование должности	 ДОКУМЕНТ ПОДПИСАН ЭЛЕКТРОННОЙ ПОДПИСЬЮ	инициалы, фамилия

Земельный участок				
вид объекта недвижимости				
Лист № 55 раздела 4.2		Всего листов раздела 4.2: 81		Всего разделов: 8
Всего листов выписки: 477				
26.10.2022г.				
Кадастровый номер:			66:56:0401001:244	
157	512847.14	1502795.89	-	-
158	512873.68	1502821.12	-	-
159	512895.52	1502842.12	-	-
160	512922.24	1502867.15	-	-
161	512952.48	1502896.46	-	-
162	512978.77	1502921.79	-	-
163	513001.84	1502943.72	-	-
164	512996.29	1502933.5	-	-
165	512984.65	1502915.33	-	-
166	512975.96	1502905.38	-	-
167	512962.45	1502889.02	-	-
168	512931.65	1502859.28	-	-
169	512898.35	1502827.78	-	-
170	512861.84	1502792.96	-	-
171	512831.08	1502762.22	-	-
172	512789.19	1502722.42	-	-
173	512749.88	1502684.26	-	-
174	512688.37	1502624.96	-	-
175	512655.63	1502593.98	-	-
176	512625.06	1502564.35	-	-
177	512632.81	1502556.13	-	-
178	512658	1502580.26	-	-
179	512672.62	1502594.06	-	-
180	512694.46	1502615.02	-	-
181	512708.93	1502628.84	-	-
182	512730.56	1502649.52	-	-
183	512748.63	1502666.85	-	-
184	512770.26	1502687.72	-	-
185	512788.79	1502705.32	-	-
186	512810.56	1502726.65	-	-
187	512814.13	1502730.11	-	-

полное наименование должности	 ДОКУМЕНТ ПОДПИСАН ЭЛЕКТРОННОЙ ПОДПИСЬЮ	инициалы, фамилия
-------------------------------	----------------------------------------------------------------------------------------------------------------------------------	-------------------

Сертификат: 64575127400433833109200328139839306360
 Владелец: ФЕДЕРАЛЬНАЯ СЛУЖБА ГОСУДАРСТВЕННОЙ
 РЕГИСТРАЦИИ, КАДАСТРА И КАРТОГРАФИИ
 Действителен: с 17.05.2022 по 10.08.2023

Земельный участок				
вид объекта недвижимости				
Лист № 56 раздела 4.2		Всего листов раздела 4.2: 81		Всего разделов: 8
Всего листов выписки: 477				
26.10.2022г.				
Кадастровый номер:		66:56:0401001:244		
188	512815.17	1502729	-	-
189	512816.43	1502730.17	-	-
190	512821.52	1502724.83	-	-
191	512830.07	1502732.94	-	-
192	512831.79	1502731.13	-	-
193	512838.78	1502738.72	-	-
194	512851.24	1502753.08	-	-
195	512849.81	1502754.58	-	-
196	512881.18	1502784.51	-	-
197	512875.12	1502790.79	-	-
198	512954.46	1502866.25	-	-
199	512961.9	1502858.32	-	-
200	512971.21	1502866.96	-	-
201	512988.74	1502881.4	-	-
202	512997.78	1502887.2	-	-
203	513000.09	1502888.24	-	-
204	513035.94	1502923.11	-	-
205	513037.77	1502921.27	-	-
206	513080.99	1502961.26	-	-
207	513119.06	1502996.76	-	-
208	513153.61	1503032.81	-	-
209	513170.99	1503054.39	-	-
210	513215.83	1503009.96	-	-
211	513206.11	1502994.36	-	-
212	513195.68	1502980.12	-	-
213	513178.57	1502960.78	-	-
214	513173.31	1502955.19	-	-
215	513175.72	1502952.73	-	-
216	513169.6	1502946.91	-	-
217	513175.34	1502940.84	-	-
218	513152.52	1502918.97	-	-

полное наименование должности	 ДОКУМЕНТ ПОДПИСАН ЭЛЕКТРОННОЙ ПОДПИСЬЮ	инициалы, фамилия
-------------------------------	-------------------------------------------------------------------------------------------------------------------------------	-------------------

Сертификат: 64575127400433833109200328139839306360
 Владелец: ФЕДЕРАЛЬНАЯ СЛУЖБА ГОСУДАРСТВЕННОЙ
 РЕГИСТРАЦИИ, КАДАСТРА И КАРТОГРАФИИ
 Действителен: с 17.05.2022 по 10.08.2023

Земельный участок
вид объекта недвижимости

Лист № 57 раздела 4.2

Всего листов раздела 4.2: 81

Всего разделов: 8

Всего листов выписки: 477

26.10.2022г.

Кадастровый номер:

66:56:0401001:244

219	513134.06	1502901.77	-	-
220	513117.41	1502885.65	-	-
221	513126.41	1502877.52	-	-
222	513161.54	1502910.98	-	-
223	513177.63	1502926.08	-	-
224	513196.29	1502944.62	-	-
225	513210.88	1502962.55	-	-
226	513228.39	1502988.7	-	-
227	513239.31	1503011.48	-	-
228	513239.51	1503011.52	-	-
229	513226.03	1502977.88	-	-
230	513216.86	1502953.74	-	-
231	513202.42	1502925.6	-	-
232	513180.01	1502898.13	-	-
233	513125.59	1502844.98	-	-
234	513074.18	1502796.66	-	-
235	513061.16	1502783.89	-	-
236	513046.78	1502770.32	-	-
237	513054.76	1502761.48	-	-
238	513101.62	1502806.3	-	-
239	513154.47	1502856.68	-	-
240	513185.63	1502886.1	-	-
241	513201.41	1502904.48	-	-
242	513211.44	1502918.62	-	-
243	513220.73	1502934.53	-	-
244	513230.33	1502954.86	-	-
245	513219.6	1502925.38	-	-
246	513214.83	1502912.68	-	-
247	513214.15	1502910.09	-	-
248	513210.18	1502895.94	-	-
249	513204.95	1502879.92	-	-

полное наименование должности



ДОКУМЕНТ ПОДПИСАН
ЭЛЕКТРОННОЙ ПОДПИСЬЮ

инициалы, фамилия

Сертификат: 64575127400433833109200328139839306360
 Владелец: ФЕДЕРАЛЬНАЯ СЛУЖБА ГОСУДАРСТВЕННОЙ
 РЕГИСТРАЦИИ, КАДАСТРА И КАРТОГРАФИИ
 Действителен: с 17.05.2022 по 10.08.2023

Земельный участок
вид объекта недвижимости

Лист № 58 раздела 4.2

Всего листов раздела 4.2: 81

Всего разделов: 8

Всего листов выписки: 477

26.10.2022г.

Кадастровый номер:

66:56:0401001:244

250	513197.54	1502856.52	-	-
251	513188.37	1502834.48	-	-
252	513179.96	1502817.48	-	-
253	513172.02	1502804.49	-	-
254	513157.34	1502788.56	-	-
255	513131.44	1502763.07	-	-
256	513113.67	1502745.54	-	-
257	513084.75	1502723.89	-	-
258	513064.2	1502708.02	-	-
259	513040.59	1502689.53	-	-
260	513011.9	1502667.69	-	-
261	512990.56	1502653.06	-	-
262	512967.52	1502637.86	-	-
263	512950.72	1502622.16	-	-
264	512976.02	1502595.87	-	-
265	513026.84	1502646.29	-	-
266	513068.18	1502685.2	-	-
267	513104.09	1502720.89	-	-
268	513125.39	1502740.72	-	-
269	513139.28	1502754.02	-	-
270	513165.81	1502780.24	-	-
271	513178.8	1502794.46	-	-
272	513177	1502777.7	-	-
273	513168.66	1502753.28	-	-
274	513160.47	1502733.8	-	-
275	513150.44	1502715.63	-	-
276	513135.92	1502697.05	-	-
277	513117.29	1502676.75	-	-
278	513088.96	1502649.76	-	-
279	513057.96	1502620.6	-	-
280	513044.78	1502607.75	-	-

полное наименование должности




ДОКУМЕНТ ПОДПИСАН
ЭЛЕКТРОННОЙ ПОДПИСЬЮ

Сертификат: 64575127400433833109200328139839306360
Владелец: ФЕДЕРАЛЬНАЯ СЛУЖБА ГОСУДАРСТВЕННОЙ
РЕГИСТРАЦИИ, КАДАСТРА И КАРТОГРАФИИ
Действителен: с 17.05.2022 по 10.08.2023


инициалы, фамилия

Земельный участок				
вид объекта недвижимости				
Лист № 59 раздела 4.2		Всего листов раздела 4.2: 81		Всего разделов: 8
Всего листов выписки: 477				
26.10.2022г.				
Кадастровый номер:		66:56:0401001:244		
281	513030.32	1502594.25	-	-
282	513018	1502583.16	-	-
283	513001.52	1502567.29	-	-
284	513010.14	1502558.76	-	-
285	513122.84	1502664.59	-	-
286	513128.55	1502671.72	-	-
287	513140.25	1502684.07	-	-
288	513152.32	1502698.62	-	-
289	513163.35	1502713.72	-	-
290	513170.86	1502727.36	-	-
291	513172.18	1502730.97	-	-
292	513169.19	1502716.44	-	-
293	513165.13	1502705.29	-	-
294	513159.49	1502690.56	-	-
295	513156.39	1502682.3	-	-
296	513151.48	1502673.1	-	-
297	513146.94	1502665.08	-	-
298	513142.66	1502658.54	-	-
299	513136.17	1502649.54	-	-
300	513131.01	1502643.21	-	-
301	513126.44	1502638.75	-	-
302	513115.91	1502627.79	-	-
303	513086	1502599.33	-	-
304	513088.29	1502596.81	-	-
305	513085.67	1502594.44	-	-
306	513083.41	1502596.87	-	-
307	513073.19	1502587.14	-	-
308	513045.07	1502560.47	-	-
309	513047.1	1502558.34	-	-
310	513044.67	1502555.99	-	-
311	513042.62	1502558.14	-	-

полное наименование должности	 ДОКУМЕНТ ПОДПИСАН ЭЛЕКТРОННОЙ ПОДПИСЬЮ	инициалы, фамилия
-------------------------------	-------------------------------------------------------------------------------------------------------------------------------	-------------------


Сертификат: 64575127400433833109200328139839306360
 Владелец: ФЕДЕРАЛЬНАЯ СЛУЖБА ГОСУДАРСТВЕННОЙ
 РЕГИСТРАЦИИ, КАДАСТРА И КАРТОГРАФИИ
 Действителен: с 17.05.2022 по 10.08.2023

Земельный участок				
вид объекта недвижимости				
Лист № 60 раздела 4.2		Всего листов раздела 4.2: 81		Всего разделов: 8
Всего листов выписки: 477				
26.10.2022г.				
Кадастровый номер:		66:56:0401001:244		
312	513037.85	1502553.62	-	-
313	513002.81	1502519.66	-	-
314	512985.35	1502503.11	-	-
315	512954.46	1502473.79	-	-
316	512936.39	1502456.62	-	-
317	512902.96	1502424.67	-	-
318	512888.2	1502404.86	-	-
319	512880.08	1502397.02	-	-
320	512864.93	1502388.13	-	-
321	512830.21	1502355.01	-	-
322	512822.15	1502344.95	-	-
323	512804.58	1502328.05	-	-
324	512793.46	1502320.16	-	-
325	512779.37	1502306.86	-	-
326	512753.23	1502282.34	-	-
327	512761.26	1502273.83	-	-
328	512771.26	1502283.57	-	-
329	512779.51	1502274.57	-	-
330	512789.69	1502284.29	-	-
331	512799.01	1502277.07	-	-
332	512806.74	1502287.36	-	-
333	512829.24	1502317.37	-	-
334	512843.87	1502336.04	-	-
335	512860.07	1502356.41	-	-
336	512871.64	1502370.72	-	-
337	512889.85	1502392.11	-	-
338	512910.87	1502416.23	-	-
339	512921.46	1502422.82	-	-
340	512925.78	1502426.69	-	-
341	512930.93	1502435.14	-	-
342	512940.04	1502443.96	-	-

полное наименование должности	 ДОКУМЕНТ ПОДПИСАН ЭЛЕКТРОННОЙ ПОДПИСЬЮ	инициалы, фамилия
-------------------------------	-------------------------------------------------------------------------------------------------------------------------------	-------------------


Сертификат: 64575127400433833109200328139839306360
 Владелец: ФЕДЕРАЛЬНАЯ СЛУЖБА ГОСУДАРСТВЕННОЙ
 РЕГИСТРАЦИИ, КАДАСТРА И КАРТОГРАФИИ
 Действителен: с 17.05.2022 по 10.08.2023

Земельный участок					
вид объекта недвижимости					
Лист № 61 раздела 4.2		Всего листов раздела 4.2: 81		Всего разделов: 8	Всего листов выписки: 477
26.10.2022г.					
Кадастровый номер:		66:56:0401001:244			
343	512980.47	1502482.52	-	-	
344	513000.07	1502500.82	-	-	
345	513041.7	1502541.18	-	-	
346	513063.65	1502561.99	-	-	
347	513069.07	1502567.11	-	-	
348	513060.66	1502551.2	-	-	
349	513050.82	1502524.11	-	-	
350	513034.62	1502477.82	-	-	
351	513015.44	1502424.56	-	-	
352	513013.68	1502416.98	-	-	
353	512998.76	1502387.33	-	-	
354	512986.01	1502365.02	-	-	
355	512968.37	1502338.21	-	-	
356	512959.29	1502329.38	-	-	
357	512950.44	1502321.22	-	-	
358	512956.62	1502314.53	-	-	
359	512976.4	1502334.69	-	-	
360	512985.44	1502344.93	-	-	
361	512982.35	1502338.67	-	-	
362	512978.83	1502331.24	-	-	
363	512962.28	1502305.04	-	-	
364	512936.42	1502269.68	-	-	
365	512896.15	1502229.91	-	-	
366	512889.29	1502219.59	-	-	
367	512885.34	1502215.65	-	-	
368	512869.85	1502204.79	-	-	
369	512844.25	1502180.62	-	-	
370	512787.85	1502126.87	-	-	
371	512795.65	1502118.6	-	-	
372	512808.46	1502130.63	-	-	
373	512834.11	1502155.05	-	-	

полное наименование должности	 ДОКУМЕНТ ПОДПИСАН ЭЛЕКТРОННОЙ ПОДПИСЬЮ	инициалы, фамилия
-------------------------------	-------------------------------------------------------------------------------------------------------------------------------	-------------------

Сертификат: 64575127400433833109200328139839306360
 Владелец: ФЕДЕРАЛЬНАЯ СЛУЖБА ГОСУДАРСТВЕННОЙ
 РЕГИСТРАЦИИ, КАДАСТРА И КАРТОГРАФИИ
 Действителен: с 17.05.2022 по 10.08.2023

Земельный участок				
вид объекта недвижимости				
Лист № 62 раздела 4.2		Всего листов раздела 4.2: 81		Всего разделов: 8
Всего листов выписки: 477				
26.10.2022г.				
Кадастровый номер:			66:56:0401001:244	
374	512868.54	1502187.89	-	-
375	512922.47	1502239.15	-	-
376	512945.71	1502262.4	-	-
377	512935.55	1502242.62	-	-
378	512921.54	1502213.63	-	-
379	512908.85	1502188.01	-	-
380	512899.61	1502168.98	-	-
381	512890.8	1502151.47	-	-
382	512869.08	1502107.56	-	-
383	512862.2	1502083.49	-	-
384	512843.64	1502065.39	-	-
385	512839.49	1502060.7	-	-
386	512805.26	1502027.55	-	-
387	512806.27	1502026.42	-	-
388	512802.26	1502022.64	-	-
389	512801.24	1502023.66	-	-
390	512781.9	1502004.87	-	-
391	512789.85	1501996.73	-	-
392	512806.68	1502012.6	-	-
393	512819.61	1502025.39	-	-
394	512838.17	1502043.02	-	-
395	512852.6	1502058.21	-	-
396	512864.39	1502073.85	-	-
397	512874.3	1502092.15	-	-
398	512866.43	1502061.88	-	-
399	512853.49	1502014.59	-	-
400	512844.25	1501977.29	-	-
401	512838.66	1501956.84	-	-
402	512835.99	1501947.06	-	-
403	512825.28	1501919.14	-	-
404	512823.11	1501913.46	-	-

полное наименование должности	 ДОКУМЕНТ ПОДПИСАН ЭЛЕКТРОННОЙ ПОДПИСЬЮ	инициалы, фамилия

Сертификат: 64575127400433833109200328139839306360
 Владелец: ФЕДЕРАЛЬНАЯ СЛУЖБА ГОСУДАРСТВЕННОЙ
 РЕГИСТРАЦИИ, КАДАСТРА И КАРТОГРАФИИ
 Действителен: с 17.05.2022 по 10.08.2023

Земельный участок
вид объекта недвижимости

Лист № 63 раздела 4.2

Всего листов раздела 4.2: 81

Всего разделов: 8

Всего листов выписки: 477

26.10.2022г.

Кадастровый номер:

66:56:0401001:244

405	512803.01	1501860.82	-	-
406	512790.92	1501832.44	-	-
407	512788.85	1501828.17	-	-
408	512780.08	1501810.12	-	-
409	512767.39	1501790.9	-	-
410	512748.69	1501770.14	-	-
411	512711.22	1501734.68	-	-
412	512721.02	1501723.81	-	-
413	512712.36	1501715.49	-	-
1	512574.83	1502225.76	-	-
2	512508.56	1502162.26	-	-
3	512508.32	1502178.68	-	-
4	512512.81	1502183	-	-
5	512555.97	1502224.61	-	-
6	512590.85	1502258.38	-	-
7	512585.37	1502264.84	-	-
8	512593.06	1502271.05	-	-
9	512603.87	1502279.94	-	-
10	512612.94	1502288.53	-	-
11	512613.54	1502287.88	-	-
12	512623.93	1502296.43	-	-
13	512630.96	1502302.29	-	-
14	512634.13	1502298.4	-	-
15	512640.92	1502294.09	-	-
16	512599.85	1502249.5	-	-
17	512577.15	1502227.61	-	-
18	512574.83	1502225.76	-	-
1	512540.75	1502523.17	-	-
2	512529.79	1502515.08	-	-
3	512543.66	1502610.85	-	0.1
4	512571.27	1502674.69	-	-

полное наименование должности



ДОКУМЕНТ ПОДПИСАН
ЭЛЕКТРОННОЙ ПОДПИСЬЮ

Сертификат: 64575127400433833109200328139839306360
Владелец: ФЕДЕРАЛЬНАЯ СЛУЖБА ГОСУДАРСТВЕННОЙ
РЕГИСТРАЦИИ, КАДАСТРА И КАРТОГРАФИИ
Действителен: с 17.05.2022 по 10.08.2023

инициалы, фамилия

Земельный участок вид объекта недвижимости

Лист № 64 раздела 4.2	Всего листов раздела 4.2: 81	Всего разделов: 8	Всего листов выписки: 477
-----------------------	------------------------------	-------------------	---------------------------

26.10.2022г.

Кадастровый номер:	66:56:0401001:244
--------------------	-------------------

5	512577.92	1502681.02	-	-
6	512581.2	1502685.54	-	-
7	512609.85	1502724.34	-	-
8	512625.97	1502744.43	-	-
9	512636.18	1502757.25	-	-
10	512634.56	1502758.89	-	-
11	512649.5	1502773.22	-	-
12	512654.58	1502779.03	-	-
13	512659.83	1502784.63	-	-
14	512696.64	1502819.96	-	-
15	512738.61	1502859.96	-	-
16	512762.76	1502883.02	-	-
17	512759.46	1502877.98	-	-
18	512755.6	1502872.82	-	-
19	512747.95	1502862.93	-	-
20	512739.93	1502854	-	-
21	512738.87	1502852.96	-	-
22	512740.4	1502851.39	-	-
23	512735.94	1502847.08	-	-
24	512734.45	1502848.64	-	-
25	512728.72	1502843.04	-	-
26	512736.87	1502834.75	-	-
27	512740.4	1502838.33	-	-
28	512739.82	1502838.94	-	-
29	512744.8	1502843.69	-	-
30	512745.24	1502843.23	-	-
31	512750.84	1502848.89	-	-
32	512757.03	1502855.65	-	-
33	512771.23	1502870.32	-	-
34	512772.63	1502868.84	-	-
35	512760.82	1502857.52	-	-

полное наименование должности	 ДОКУМЕНТ ПОДПИСАН ЭЛЕКТРОННОЙ ПОДПИСЬЮ	инициалы, фамилия
-------------------------------	----------------------------------------------------------------------------------------------------------------------------------	-------------------

Сертификат: 64575127400433833109200328139839306360
 Владелец: ФЕДЕРАЛЬНАЯ СЛУЖБА ГОСУДАРСТВЕННОЙ
 РЕГИСТРАЦИИ, КАДАСТРА И КАРТОГРАФИИ
 Действителен: с 17.05.2022 по 10.08.2023

Земельный участок
вид объекта недвижимости

Лист № 65 раздела 4.2

Всего листов раздела 4.2: 81

Всего разделов: 8

Всего листов выписки: 477

26.10.2022г.

Кадастровый номер:

66:56:0401001:244

36	512769.21	1502848.39	-	-
37	512780.57	1502858.7	-	-
38	512790.54	1502848.23	-	-
39	512791.48	1502849.06	-	-
40	512830.95	1502806.1	-	-
41	512826.61	1502803.6	-	-
42	512820.64	1502798.81	-	-
43	512802.6	1502784.64	-	-
44	512799.83	1502781.95	-	-
45	512807.32	1502774.21	-	-
46	512794.8	1502762.47	-	-
47	512773.13	1502741.79	-	-
48	512768.89	1502737.76	-	-
49	512770.77	1502735.77	-	-
50	512750.93	1502716.86	-	-
51	512749	1502718.89	-	-
52	512737.72	1502708.19	-	-
53	512696.5	1502669.11	-	-
54	512662.37	1502636.37	-	-
55	512656.32	1502642.47	-	-
56	512628.99	1502616.56	-	-
57	512626.01	1502613.33	-	-
58	512609.57	1502593.91	-	-
59	512596.84	1502578.76	-	-
60	512584.08	1502563.48	-	-
61	512570.5	1502548.26	-	-
62	512556.06	1502535.18	-	-
63	512540.75	1502523.17	-	-
1	513512.94	1503231.76	-	-
2	513521.62	1503239.71	-	-
3	513546.5	1503266.18	-	-

полное наименование должности




ДОКУМЕНТ ПОДПИСАН
ЭЛЕКТРОННОЙ ПОДПИСЬЮ

инициалы, фамилия


Сертификат: 64575127400433833109200328139839306360
 Владелец: ФЕДЕРАЛЬНАЯ СЛУЖБА ГОСУДАРСТВЕННОЙ
 РЕГИСТРАЦИИ, КАДАСТРА И КАРТОГРАФИИ
 Действителен: с 17.05.2022 по 10.08.2023

Земельный участок				
вид объекта недвижимости				
Лист № 66 раздела 4.2		Всего листов раздела 4.2: 81		Всего разделов: 8
Всего листов выписки: 477				
26.10.2022г.				
Кадастровый номер:		66:56:0401001:244		
4	513545.34	1503267.38	-	-
5	513537.4	1503279.58	-	-
6	513535.62	1503281.44	-	-
7	513525.71	1503272.21	-	-
8	513493.57	1503305.55	-	-
9	513503	1503318.07	-	-
10	513501.39	1503319.6	-	-
11	513491.97	1503307.21	-	-
12	513461.57	1503338.92	-	-
13	513435.12	1503313.18	-	-
14	513512.94	1503231.76	-	-
1	513192.51	1502700.59	-	-
2	513164.96	1502674.43	-	-
3	513176.09	1502702.81	-	-
4	513180.06	1502715.19	-	-
5	513184.23	1502733.47	-	-
6	513188.74	1502768.16	-	-
7	513200.81	1502794.17	-	-
8	513217.19	1502816.28	-	-
9	513231.74	1502830.16	-	-
10	513286.72	1502881.13	-	-
11	513313.71	1502908	-	-
12	513306.15	1502917.28	-	-
13	513228.32	1502843.36	-	-
14	513204.7	1502820.41	-	-
15	513194.53	1502806.24	-	-
16	513196.45	1502815.83	-	-
17	513203.26	1502839.12	-	-
18	513213.32	1502867.75	-	-
19	513220.48	1502891.28	-	-
20	513225.74	1502909.73	-	-

полное наименование должности	 ДОКУМЕНТ ПОДПИСАН ЭЛЕКТРОННОЙ ПОДПИСЬЮ	инициалы, фамилия
-------------------------------	-------------------------------------------------------------------------------------------------------------------------------	-------------------


Сертификат: 64575127400433833109200328139839306360
 Владелец: ФЕДЕРАЛЬНАЯ СЛУЖБА ГОСУДАРСТВЕННОЙ
 РЕГИСТРАЦИИ, КАДАСТРА И КАРТОГРАФИИ
 Действителен: с 17.05.2022 по 10.08.2023

Земельный участок				
вид объекта недвижимости				
Лист № 67 раздела 4.2		Всего листов раздела 4.2: 81		Всего разделов: 8
Всего листов выписки: 477				
26.10.2022г.				
Кадастровый номер:		66:56:0401001:244		
21	513234.79	1502933.74	-	-
22	513241.84	1502953.19	-	-
23	513247.41	1502964.61	-	-
24	513253.23	1502974.03	-	-
25	513259.31	1502984.53	-	-
26	513263.39	1502988.98	-	-
27	513296.08	1502954.69	-	-
28	513430.35	1503084.95	-	-
29	513383.78	1503133.36	-	-
30	513265.3	1503021.38	-	-
31	513259.85	1503003.55	-	-
32	513247.54	1502988.04	-	-
33	513257.57	1503013.81	-	-
34	513262.64	1503032.29	-	-
35	513267.66	1503050.06	-	-
36	513269.54	1503054.71	-	-
37	513268.98	1503055.26	-	-
38	513270.23	1503056.44	-	-
39	513277.71	1503074.93	-	-
40	513284.83	1503085.63	-	-
41	513291.01	1503093.24	-	-
42	513298.52	1503101.16	-	-
43	513308.69	1503110.03	-	-
44	513300.01	1503119.31	-	-
45	513282.02	1503101.39	-	-
46	513279.94	1503098.63	-	-
47	513285.08	1503121.86	-	-
48	513298.03	1503166.47	-	-
49	513308.57	1503198.03	-	-
50	513315.44	1503215.22	-	-
51	513324.93	1503232.55	-	-

полное наименование должности	 ДОКУМЕНТ ПОДПИСАН ЭЛЕКТРОННОЙ ПОДПИСЬЮ	инициалы, фамилия
-------------------------------	-------------------------------------------------------------------------------------------------------------------------------	-------------------


Сертификат: 64575127400433833109200328139839306360
 Владелец: ФЕДЕРАЛЬНАЯ СЛУЖБА ГОСУДАРСТВЕННОЙ
 РЕГИСТРАЦИИ, КАДАСТРА И КАРТОГРАФИИ
 Действителен: с 17.05.2022 по 10.08.2023

Земельный участок				
вид объекта недвижимости				
Лист № 68 раздела 4.2		Всего листов раздела 4.2: 81		Всего разделов: 8
Всего листов выписки: 477				
26.10.2022г.				
Кадастровый номер:			66:56:0401001:244	
52	513341.18	1503253.99	-	-
53	513351.44	1503266.25	-	-
54	513355.35	1503270.12	-	-
55	513427.79	1503338.89	-	-
56	513496.35	1503404.34	-	-
57	513519.52	1503427.01	-	-
58	513546.19	1503453.31	-	-
59	513672.81	1503467.54	-	0.1
60	513752.77	1503455.66	-	-
61	513733.69	1503430.93	-	-
62	513626.33	1503290.46	-	-
63	513529.54	1503164.02	-	-
64	513480.27	1503099.9	-	-
65	513472.5	1503089.58	-	-
66	513427.96	1503032.07	-	-
67	513368.65	1502955.51	-	-
68	513354.91	1502936.41	-	-
69	513349.14	1502927.69	-	-
70	513342.09	1502913.25	-	-
71	513339.56	1502907.57	-	-
72	513335	1502896.26	-	-
73	513328.82	1502878.97	-	-
74	513328.32	1502877.55	-	-
75	513329.97	1502875.81	-	-
76	513326.41	1502872.46	-	-
77	513324.59	1502868.37	-	-
78	513320.38	1502859.58	-	-
79	513319.46	1502857.66	-	-
80	513314.08	1502847.85	-	-
81	513311.66	1502844.1	-	-
82	513310.3	1502841.98	-	-

полное наименование должности	 ДОКУМЕНТ ПОДПИСАН ЭЛЕКТРОННОЙ ПОДПИСЬЮ	инициалы, фамилия
-------------------------------	-------------------------------------------------------------------------------------------------------------------------------	-------------------

Сертификат: 64575127400433833109200328139839306360
 Владелец: ФЕДЕРАЛЬНАЯ СЛУЖБА ГОСУДАРСТВЕННОЙ
 РЕГИСТРАЦИИ, КАДАСТРА И КАРТОГРАФИИ
 Действителен: с 17.05.2022 по 10.08.2023

Земельный участок					
вид объекта недвижимости					
Лист № 69 раздела 4.2		Всего листов раздела 4.2: 81		Всего разделов: 8	Всего листов выписки: 477
26.10.2022г.					
Кадастровый номер:		66:56:0401001:244			
83	513303.46	1502832.26	-	-	
84	513280.38	1502804.32	-	-	
85	513268.99	1502790.38	-	-	
86	513236.82	1502751.85	-	-	
87	513214.98	1502725.82	-	-	
88	513207.38	1502716.32	-	-	
89	513203.61	1502712.06	-	-	
90	513192.51	1502700.59	-	-	
1	514321.02	1502750.54	-	-	
2	514305.3	1502735.61	-	-	
3	514251.74	1502792.4	-	-	
4	514312.76	1502850.09	-	-	
5	514352.53	1502887.82	-	-	
6	514356.49	1502892.07	-	-	
7	514387.05	1502920.94	-	-	
8	514408.79	1502941.51	-	-	
9	514478.43	1503007.91	-	-	
10	514490.38	1503019.26	-	-	
11	514508.75	1502994.71	-	-	
12	514506.94	1502992.97	-	-	
13	514455.81	1502944.13	-	-	
14	514463.63	1502935.43	-	-	
15	514510.79	1502980.55	-	-	
16	514515.77	1502985.32	-	-	
17	514535.35	1502959.15	-	-	
18	514535.19	1502959.01	-	-	
19	514511.92	1502941.93	-	-	
20	514493.37	1502925.33	-	-	
21	514450.13	1502883.51	-	-	
22	514456.79	1502876.6	-	-	
23	514417.13	1502838.84	-	-	

полное наименование должности	 ДОКУМЕНТ ПОДПИСАН ЭЛЕКТРОННОЙ ПОДПИСЬЮ	инициалы, фамилия
-------------------------------	-------------------------------------------------------------------------------------------------------------------------------	-------------------

Сертификат: 64575127400433833109200328139839306360
 Владелец: ФЕДЕРАЛЬНАЯ СЛУЖБА ГОСУДАРСТВЕННОЙ
 РЕГИСТРАЦИИ, КАДАСТРА И КАРТОГРАФИИ
 Действителен: с 17.05.2022 по 10.08.2023

Земельный участок
вид объекта недвижимости

Лист № 70 раздела 4.2

Всего листов раздела 4.2: 81

Всего разделов: 8

Всего листов выписки: 477

26.10.2022г.

Кадастровый номер:

66:56:0401001:244

24	514415.42	1502840.56	-	-
25	514390.96	1502817.17	-	-
26	514360.14	1502787.56	-	-
27	514321.02	1502750.54	-	-
1	512618.59	1502761.83	-	-
2	512602.2	1502746.2	-	-
3	512648.25	1502852.67	-	0.1
4	512724.78	1502949.27	-	-
5	512752.16	1502975.46	-	-
6	512784.2	1503006.07	-	-
7	512795.01	1503015.42	-	-
8	512816.84	1503030.34	-	-
9	512827.27	1503035.28	-	-
10	512841.25	1503040.17	-	-
11	512852.68	1503044.17	-	-
12	512855.6	1503045.02	-	-
13	512858.43	1503045.21	-	-
14	512883.76	1503050.96	-	-
15	512903.61	1503054.39	-	-
16	512915.04	1503057.73	-	-
17	512930.45	1503062.49	-	-
18	512938.43	1503066.67	-	-
19	512900.88	1503030.52	-	-
20	512857.44	1502989.42	-	-
21	512828.72	1502962.11	-	-
22	512813.79	1502947.71	-	-
23	512790.11	1502925	-	-
24	512782.53	1502917.89	-	-
25	512753.42	1502890.18	-	-
26	512713.17	1502851.83	-	-
27	512661.38	1502802.61	-	-

полное наименование должности



ДОКУМЕНТ ПОДПИСАН
ЭЛЕКТРОННОЙ ПОДПИСЬЮ

инициалы, фамилия

Сертификат: 64575127400433833109200328139839306360
 Владелец: ФЕДЕРАЛЬНАЯ СЛУЖБА ГОСУДАРСТВЕННОЙ
 РЕГИСТРАЦИИ, КАДАСТРА И КАРТОГРАФИИ
 Действителен: с 17.05.2022 по 10.08.2023

Земельный участок
вид объекта недвижимости

Лист № 71 раздела 4.2

Всего листов раздела 4.2: 81

Всего разделов: 8

Всего листов выписки: 477

26.10.2022г.

Кадастровый номер:

66:56:0401001:244

28	512618.59	1502761.83	-	-
1	513336.23	1502841.49	-	-
2	513341.97	1502847.03	-	-
3	513336.46	1502852.77	-	-
4	513330.63	1502847.17	-	-
5	513336.23	1502841.49	-	-
1	513268.74	1502772.17	-	-
2	513271.81	1502775.87	-	-
3	513291.36	1502799.02	-	-
4	513312.91	1502825.5	-	-
5	513319.75	1502835.52	-	-
6	513323.78	1502841.43	-	-
7	513326.82	1502847.15	-	-
8	513332.54	1502857.91	-	-
9	513335.23	1502863.64	-	-
10	513339.04	1502872.55	-	-
11	513339.24	1502873.17	-	-
12	513341.8	1502881.05	-	-
13	513348.06	1502897.65	-	-
14	513352.72	1502908.56	-	-
15	513358.57	1502920.6	-	-
16	513364.31	1502929.78	-	-
17	513372.48	1502940.94	-	-
18	513369.93	1502942.81	-	-
19	513474.02	1503077.57	-	-
20	513616.13	1503262.51	-	-
21	513763.21	1503454.1	-	-
22	513783.93	1503451.02	-	-
23	513666.09	1503296.68	-	-
24	513675.54	1503289.42	-	-
25	513717.48	1503344.3	-	-

полное наименование должности



ДОКУМЕНТ ПОДПИСАН
ЭЛЕКТРОННОЙ ПОДПИСЬЮ

Сертификат: 64575127400433833109200328139839306360
Владелец: ФЕДЕРАЛЬНАЯ СЛУЖБА ГОСУДАРСТВЕННОЙ
РЕГИСТРАЦИИ, КАДАСТРА И КАРТОГРАФИИ
Действителен: с 17.05.2022 по 10.08.2023

инициалы, фамилия


Земельный участок вид объекта недвижимости

Лист № 72 раздела 4.2	Всего листов раздела 4.2: 81	Всего разделов: 8	Всего листов выписки: 477
-----------------------	------------------------------	-------------------	---------------------------

26.10.2022г.

Кадастровый номер: 66:56:0401001:244

26	513797.24	1503449.05	-	-
27	513815.18	1503446.38	-	-
28	513778.88	1503399.37	-	-
29	513637.73	1503215.95	-	-
30	513626.54	1503201.3	-	-
31	513615.39	1503186.72	-	-
32	513608.47	1503177.81	-	-
33	513560.16	1503114.7	-	-
34	513531.23	1503076.87	-	-
35	513506.91	1503045.44	-	-
36	513470.7	1502998.01	-	-
37	513407.37	1502915.76	-	-
38	513407.08	1502915.99	-	-
39	513385.91	1502888.8	-	-
40	513356.31	1502855.06	-	-
41	513354.58	1502853.1	-	-
42	513327.42	1502827.39	-	-
43	513268.74	1502772.17	-	-
1	512791.04	1502897.64	-	-
2	512789.21	1502899.44	-	-
3	512788.28	1502900.37	-	-
4	512792.56	1502906.05	-	-
5	512807	1502923.16	-	-
6	512820.71	1502938.27	-	-
7	512839.98	1502956.64	-	-
8	512867.32	1502982.72	-	-
9	512913.09	1503026.38	-	-
10	512954.37	1503065.46	-	-
11	512997.75	1503107.34	-	-
12	513042.04	1503149.29	-	-
13	513087.43	1503192.63	-	-

полное наименование должности	 ДОКУМЕНТ ПОДПИСАН ЭЛЕКТРОННОЙ ПОДПИСЬЮ	инициалы, фамилия
-------------------------------	----------------------------------------------------------------------------------------------------------------------------------	-------------------

Сертификат: 64575127400433833109200328139839306360
 Владелец: ФЕДЕРАЛЬНАЯ СЛУЖБА ГОСУДАРСТВЕННОЙ
 РЕГИСТРАЦИИ, КАДАСТРА И КАРТОГРАФИИ
 Действителен: с 17.05.2022 по 10.08.2023

Земельный участок
вид объекта недвижимости

Лист № 73 раздела 4.2

Всего листов раздела 4.2: 81

Всего разделов: 8

Всего листов выписки: 477

26.10.2022г.

Кадастровый номер:

66:56:0401001:244

14	513135.23	1503237.94	-	-
15	513203.4	1503303.09	-	-
16	513232.34	1503330.37	-	-
17	513249.51	1503346.95	-	-
18	513268.24	1503365.19	-	-
19	513283.85	1503348.74	-	-
20	513295.38	1503359.86	-	-
21	513318.73	1503335.03	-	-
22	513323.34	1503339.78	-	-
23	513321.29	1503331.63	-	-
24	513317.97	1503320.72	-	-
25	513313.32	1503308.12	-	-
26	513300.64	1503282.48	-	-
27	513285.12	1503259.31	-	-
28	513268.5	1503243.22	-	-
29	513255.23	1503231.12	-	-
30	513232.12	1503211.66	-	-
31	513219.53	1503201.65	-	-
32	513192.12	1503179.45	-	-
33	513176.77	1503166.65	-	-
34	513136.46	1503135.38	-	-
35	513127.11	1503129.13	-	-
36	513122.39	1503126.23	-	-
37	513103.12	1503114.42	-	-
38	513096.96	1503109.88	-	-
39	513088.91	1503102.54	-	-
40	513096.87	1503094.2	-	-
41	513103.14	1503099.79	-	-
42	513106.76	1503102.77	-	-
43	513109.99	1503105.08	-	-
44	513112.24	1503106.5	-	-

полное наименование должности




ДОКУМЕНТ ПОДПИСАН
ЭЛЕКТРОННОЙ ПОДПИСЬЮ

инициалы, фамилия


Сертификат: 64575127400433833109200328139839306360
 Владелец: ФЕДЕРАЛЬНАЯ СЛУЖБА ГОСУДАРСТВЕННОЙ
 РЕГИСТРАЦИИ, КАДАСТРА И КАРТОГРАФИИ
 Действителен: с 17.05.2022 по 10.08.2023

Земельный участок вид объекта недвижимости				
Лист № 74 раздела 4.2	Всего листов раздела 4.2: 81		Всего разделов: 8	Всего листов выписки: 477
26.10.2022г.				
Кадастровый номер:			66:56:0401001:244	
45	513116.88	1503109.34	-	-
46	513098.78	1503092.01	-	-
47	513101.17	1503089.58	-	-
48	513069.5	1503059.52	-	-
49	513067.31	1503061.84	-	-
50	513044.83	1503040.28	-	-
51	513027.37	1503023.77	-	-
52	513011.27	1503007.74	-	-
53	513013.13	1503005.96	-	-
54	512961.74	1502956.78	-	-
55	512960.97	1502957.55	-	-
56	512956.86	1502953.39	-	-
57	512944.95	1502946.33	-	-
58	512926.29	1502935.99	-	-
59	512923.58	1502934.13	-	-
60	512909.65	1502949.36	-	-
61	512886.97	1502971.3	-	-
62	512877.33	1502980.47	-	-
63	512855.98	1502959.65	-	-
64	512820.06	1502925.35	-	-
65	512815.99	1502929.63	-	-
66	512808.18	1502922.29	-	-
67	512812.24	1502917.87	-	-
68	512791.04	1502897.64	-	-
1	512949.23	1502909.4	-	-
2	512948.16	1502906.76	-	-
3	512942.6	1502913.32	-	-
4	512931.47	1502925.49	-	-
5	512932.82	1502926.39	-	-
6	512951.2	1502935.96	-	-
7	512960.81	1502942.42	-	-

полное наименование должности	 ДОКУМЕНТ ПОДПИСАН ЭЛЕКТРОННОЙ ПОДПИСЬЮ	инициалы, фамилия
-------------------------------	-------------------------------------------------------------------------------------------------------------------------------	-------------------


Сертификат: 64575127400433833109200328139839306360
 Владелец: ФЕДЕРАЛЬНАЯ СЛУЖБА ГОСУДАРСТВЕННОЙ
 РЕГИСТРАЦИИ, КАДАСТРА И КАРТОГРАФИИ
 Действителен: с 17.05.2022 по 10.08.2023

Земельный участок				
вид объекта недвижимости				
Лист № 75 раздела 4.2		Всего листов раздела 4.2: 81		Всего разделов: 8
Всего листов выписки: 477				
26.10.2022г.				
Кадастровый номер:			66:56:0401001:244	
8	512965.8	1502946.01	-	-
9	513003.94	1502984.19	-	-
10	513045.07	1503024.3	-	-
11	513101.18	1503077.79	-	-
12	513141.37	1503116.65	-	-
13	513186.25	1503159.58	-	-
14	513244.36	1503206.61	-	-
15	513267.34	1503225.63	-	-
16	513283.79	1503240.18	-	-
17	513268.3	1503221.6	-	-
18	513257.99	1503207.86	-	-
19	513234.52	1503181.71	-	-
20	513202.32	1503150.2	-	-
21	513193.38	1503141.9	-	-
22	513171.89	1503121.52	-	-
23	513166.11	1503115.94	-	-
24	513145.09	1503096.15	-	-
25	513113.32	1503066.33	-	-
26	513085.49	1503039.52	-	-
27	513059.87	1503015.2	-	-
28	513032.64	1502989.39	-	-
29	513003.82	1502961.81	-	-
30	512998.12	1502956.51	-	-
31	512996.53	1502954.65	-	-
32	512980.46	1502939.75	-	-
33	512959.29	1502919.41	-	-
34	512949.23	1502909.4	-	-
1	512846	1503058.03	-	-
2	512831.72	1503055.13	-	-
3	512878.72	1503086.68	-	-
4	512910.94	1503107.67	-	-

полное наименование должности	 ДОКУМЕНТ ПОДПИСАН ЭЛЕКТРОННОЙ ПОДПИСЬЮ	инициалы, фамилия
-------------------------------	-------------------------------------------------------------------------------------------------------------------------------	-------------------


Сертификат: 64575127400433833109200328139839306360
 Владелец: ФЕДЕРАЛЬНАЯ СЛУЖБА ГОСУДАРСТВЕННОЙ
 РЕГИСТРАЦИИ, КАДАСТРА И КАРТОГРАФИИ
 Действителен: с 17.05.2022 по 10.08.2023

Земельный участок				
вид объекта недвижимости				
Лист № 76 раздела 4.2		Всего листов раздела 4.2: 81		Всего разделов: 8
Всего листов выписки: 477				
26.10.2022г.				
Кадастровый номер:			66:56:0401001:244	
5	512948.08	1503140.56	-	-
6	512996	1503186.65	-	-
7	512991.97	1503190.84	-	-
8	513023.94	1503214.49	-	0.1
9	513043.71	1503231.83	-	-
10	513059.86	1503214.53	-	-
11	513132.14	1503283.99	-	-
12	513118.8	1503297.71	-	-
13	513172.04	1503344.42	-	0.1
14	513269.41	1503382.48	-	-
15	513250.42	1503365.21	-	-
16	513215.41	1503336.98	-	-
17	513188.05	1503313.72	-	-
18	513162.81	1503289.75	-	-
19	513090.07	1503221.44	-	-
20	513051.92	1503182.37	-	-
21	513035.13	1503162.1	-	-
22	513023.82	1503148.53	-	-
23	513005.44	1503130.53	-	-
24	512984.58	1503114.2	-	-
25	512958.36	1503093.39	-	-
26	512939.89	1503081.43	-	-
27	512925.64	1503074.18	-	-
28	512913.33	1503069.36	-	-
29	512894.7	1503064.85	-	-
30	512879.53	1503062.08	-	-
31	512868.79	1503060.83	-	-
32	512846	1503058.03	-	-
1	512880.56	1503101.5	-	-
2	512872.23	1503102.25	-	-
3	512920.8	1503138.19	-	-

полное наименование должности	 ДОКУМЕНТ ПОДПИСАН ЭЛЕКТРОННОЙ ПОДПИСЬЮ	инициалы, фамилия
-------------------------------	-------------------------------------------------------------------------------------------------------------------------------	-------------------


Сертификат: 64575127400433833109200328139839306360
 Владелец: ФЕДЕРАЛЬНАЯ СЛУЖБА ГОСУДАРСТВЕННОЙ
 РЕГИСТРАЦИИ, КАДАСТРА И КАРТОГРАФИИ
 Действителен: с 17.05.2022 по 10.08.2023

Земельный участок					
вид объекта недвижимости					
Лист № 77 раздела 4.2		Всего листов раздела 4.2: 81		Всего разделов: 8	
Всего листов выписки: 477					
26.10.2022г.					
Кадастровый номер:				66:56:0401001:244	
4	512895.44	1503112.77	-	-	-
5	512880.56	1503101.5	-	-	-
1	513436.73	1503367	-	-	-
2	513432.47	1503371.24	-	-	-
3	513438.3	1503377.12	-	-	-
4	513436.26	1503379.13	-	-	-
5	513440.16	1503382.98	-	-	-
6	513442.04	1503380.9	-	-	-
7	513447.34	1503386.23	-	-	-
8	513445.31	1503388.24	-	-	-
9	513448.2	1503391.12	-	-	-
10	513449.13	1503390.3	-	-	-
11	513452.3	1503393.11	-	-	-
12	513453.13	1503392.22	-	-	-
13	513454.61	1503393.94	-	-	-
14	513453.24	1503395.37	-	-	-
15	513457.06	1503398.9	-	-	-
16	513458	1503397.86	-	-	-
17	513460.57	1503400.84	-	-	-
18	513467.58	1503410.5	-	-	-
19	513466.98	1503411.08	-	-	-
20	513470.16	1503415.04	-	-	-
21	513470.61	1503414.68	-	-	-
22	513471.36	1503415.71	-	-	-
23	513478.44	1503427.94	-	-	-
24	513477.62	1503428.32	-	-	-
25	513487.03	1503446.67	-	-	-
26	513505.89	1503448.78	-	-	-
27	513492.44	1503433.16	-	-	-
28	513474.5	1503411.73	-	-	-
29	513475.11	1503411.23	-	-	-

полное наименование должности	 ДОКУМЕНТ ПОДПИСАН ЭЛЕКТРОННОЙ ПОДПИСЬЮ	инициалы, фамилия

Сертификат: 64575127400433833109200328139839306360
 Владелец: ФЕДЕРАЛЬНАЯ СЛУЖБА ГОСУДАРСТВЕННОЙ
 РЕГИСТРАЦИИ, КАДАСТРА И КАРТОГРАФИИ
 Действителен: с 17.05.2022 по 10.08.2023

Земельный участок				
вид объекта недвижимости				
Лист № 78 раздела 4.2		Всего листов раздела 4.2: 81		Всего разделов: 8
Всего листов выписки: 477				
26.10.2022г.				
Кадастровый номер:			66:56:0401001:244	
30	513471.71	1503407.23	-	-
31	513471.13	1503407.69	-	-
32	513455.87	1503389.45	-	-
33	513456.83	1503388.51	-	-
34	513453.68	1503385.39	-	-
35	513454.66	1503384.61	-	-
36	513451.73	1503381.95	-	-
37	513450.56	1503383.11	-	-
38	513445.53	1503377.22	-	-
39	513446.65	1503376.1	-	-
40	513442.77	1503372.46	-	-
41	513442.05	1503373.18	-	-
42	513436.73	1503367	-	-
1	513527.98	1503451.27	-	-
2	513504.43	1503429.02	-	-
3	513522.92	1503450.7	-	-
4	513527.98	1503451.27	-	-

полное наименование должности		ДОКУМЕНТ ПОДПИСАН	инициалы, фамилия
		ЭЛЕКТРОННОЙ ПОДПИСЬЮ	
Сертификат: 64575127400433833109200328139839306360 Владелец: ФЕДЕРАЛЬНАЯ СЛУЖБА ГОСУДАРСТВЕННОЙ РЕГИСТРАЦИИ, КАДАСТРА И КАРТОГРАФИИ Действителен: с 17.05.2022 по 10.08.2023			

Земельный участок вид объекта недвижимости			
Лист № 79 раздела 4.2	Всего листов раздела 4.2: 81	Всего разделов: 8	Всего листов выписки: 477

26.10.2022г.


Кадастровый номер: 66:56:0401001:244

Сведения о характерных точках границы части (частей) земельного участка

Учетный номер части: 66:56:0401001:244/21


Система координат

Номер точки	Координаты, м		Описание закрепления на местности	Средняя квадратичная погрешность определения координат характерных точек границ земельного участка, м
	X	Y		
1	2	3	4	5
1	511604.22	1502253.24	-	-
2	511630.18	1502308	-	-
3	511639.9	1502333.11	-	-
4	511654.58	1502355.89	-	-
5	511656.38	1502359.44	-	-
6	511652.84	1502359.62	-	-
7	511650.92	1502364.57	-	-
8	511646.3	1502375.1	-	-
9	511645.27	1502377.15	-	-
10	511643.66	1502360.09	-	-
11	511641.72	1502360.18	-	-
12	511641.5	1502358	-	-
13	511631.78	1502358.68	-	-
14	511633.32	1502372.64	-	-
15	511633.53	1502378.78	-	-
16	511633.3	1502383.96	-	-
17	511632.91	1502389.09	-	-
18	511632.11	1502393.75	-	-
19	511630.64	1502398.92	-	-
20	511628.94	1502404.32	-	-
21	511626.96	1502409.6	-	-
22	511622.47	1502420.03	-	-
23	511616.02	1502403.74	-	-
24	511608.37	1502388.63	-	-
25	511605.3	1502319.99	-	-


полное наименование должности		инициалы, фамилия
	ДОКУМЕНТ ПОДПИСАН ЭЛЕКТРОННОЙ ПОДПИСЬЮ	

Сертификат: 64575127400433833109200328139839306360
 Владелец: ФЕДЕРАЛЬНАЯ СЛУЖБА ГОСУДАРСТВЕННОЙ
 РЕГИСТРАЦИИ, КАДАСТРА И КАРТОГРАФИИ
 Действителен: с 17.05.2022 по 10.08.2023

Земельный участок				
вид объекта недвижимости				
Лист № 80 раздела 4.2		Всего листов раздела 4.2: 81		Всего разделов: 8
Всего листов выписки: 477				
26.10.2022г.				
Кадастровый номер:		66:56:0401001:244		
26	511602.48	1502273.45	-	-
27	511598.5	1502243.18	-	-
1	511604.22	1502253.24	-	-
1	511667.06	1502380.5	-	-
2	511676.62	1502404.6	-	-
3	511688.93	1502444.94	-	-
4	511700.84	1502459.5	-	-
5	511673.89	1502487.76	-	-
6	511755.9	1502565.93	-	-
7	511776.12	1502544.49	-	-
8	511781.49	1502553.08	-	-
9	511782.96	1502568.96	-	-
10	511741.57	1502612.53	-	-
11	511777.51	1502646.35	-	-
12	511788.84	1502683.58	-	-
13	511811.8	1502744.22	-	-
14	511813.31	1502747.2	-	-
15	511696.46	1502635.18	-	-
16	511691.28	1502592.23	-	-
17	511654.83	1502497.61	-	-
18	511630.62	1502448.52	-	-
19	511627.39	1502436.78	-	-
20	511633.34	1502425.71	-	-
21	511654.56	1502386.09	-	-
22	511663.06	1502372.62	-	-
1	511667.06	1502380.5	-	-

полное наименование должности	 ДОКУМЕНТ ПОДПИСАН ЭЛЕКТРОННОЙ ПОДПИСЬЮ	инициалы, фамилия

Земельный участок				
вид объекта недвижимости				
Лист № 81 раздела 4.2		Всего листов раздела 4.2: 81		Всего разделов: 8
Всего листов выписки: 477				
26.10.2022г.				
Кадастровый номер:			66:56:0401001:244	
Сведения о характерных точках границы части (частей) земельного участка				
Учетный номер части: 66:56:0401001:244/22				
Система координат				
Номер точки	Координаты, м		Описание закрепления на местности	Средняя квадратичная погрешность определения координат характерных точек границ земельного участка, м
	X	Y		
1	2	3	4	5
1	511622.47	1502420.03	-	-
2	511619.95	1502425.89	-	-
3	511613.98	1502436.62	-	-
4	511610.75	1502441.76	-	-
5	511608.37	1502388.63	-	-
6	511616.02	1502403.74	-	-
1	511622.47	1502420.03	-	-
1	511696.46	1502635.18	-	-
2	511615.95	1502557.99	-	-
3	511611.72	1502463.5	-	-
4	511611.53	1502459.18	-	-
5	511620.64	1502448.05	-	-
6	511624.22	1502442.67	-	-
7	511627.39	1502436.78	-	-
8	511630.62	1502448.52	-	-
9	511654.83	1502497.61	-	-
10	511691.28	1502592.23	-	-
1	511696.46	1502635.18	-	-

полное наименование должности	 ДОКУМЕНТ ПОДПИСАН ЭЛЕКТРОННОЙ ПОДПИСЬЮ	инициалы, фамилия

Прошито и пронумеровано
477 (Тетреста сельдерей)
(количество листов цифрой и прописью) семь

Документовед 1 категории отдела ГБУ СО
«МФЦ» по Дзержинскому и
Тагилстроевскому районам
муниципального образования
«город Нижний Тагил»

Т.Ю.Бердникова



РОСРЕЕСТР

Федеральная служба государственной регистрации, кадастра и картографии

ГБУ СО

«Многофункциональный центр предоставления государственных и муниципальных услуг»

РЕКВИЗИТЫ СЕРТИФИКАТА КЛЮЧА ПРОВЕРКИ ЭЛЕКТРОННОЙ ПОДПИСИ

Отдел ГБУ СО «Многофункциональный центр предоставления государственных и муниципальных услуг» по Дзержинскому и Тагилстроевскому районам муниципального образования "город Нижний Тагил"

Выдан ФЕДЕРАЛЬНАЯ СЛУЖБА ГОСУДАРСТВЕННОЙ РЕГИСТРАЦИИ КАДАСТРА И КАРТОГРАФИИ

Дата подготовки 28.10.2022 10:34:48

№ сертификата 3094b7974b3ca8e1f07a347cfad6fa78

Подготовил Бердникова Татьяна Юрьевна

Действителен с 17.05.2022 06:02:00 по 10.08.2023 06:02:00

Подпись, м.п.

Документ получен в электронном виде с использованием

«Программный комплекс приёма и выдачи документов ПК ПВД»

«ГБУ СО «Многофункциональный центр» осуществляет подготовку на бумажном носителе экземпляра электронного документа, направленного по результатам предоставления государственных и муниципальных услуг органами, предоставляющими услуги в соответствии с Постановлением Правительства РФ от 18 марта 2015 г. N 250»



Отдел главного энергетика
(840)
Служебная записка


Начальнику УКС (90)
В.Н.Тетерину

от 27.07.2023 № 840-12/1188

ТЕХНИЧЕСКИЕ УСЛОВИЯ
на электроснабжение пункта налива нефтепродуктов цеха 130

1. Основание: служебная записка и.о.начальника управления №90-08/1559 от 06.07.2023 г.
2. Наименование объекта: пункт налива нефтепродуктов.
3. Место расположения: с юго-западной торцевой стороны цехов 130,160.
4. Установленная мощность: $R_{уст.} = 7,1$ кВт, $U = 380$ В.
5. Категория надёжности электроснабжения: II.
6. Основной ввод электроснабжения выполнить от ШРП-6А цеха 130. Установить пункт технического учета электроэнергии.
7. Для электроснабжения по резервному вводу в помещении ПС-123 установить автоматический выключатель, запитанный с шин РУ 0,4 кВ и пункт технического учёта электроэнергии.
8. Тип электрооборудования, способ и трассу прокладки кабелей определить проектом.
9. Проект согласовать с отделом 840.
10. Срок действия настоящих ТУ – 1 год.

И.о.главного энергетика



Д.А.Лапин

Исп. Диденко А.Е
тел. 345-227

ЦЕХ ПАРОВОДОКАНАЛИЗАЦИИ № 2 (860)

Зам. начальнику УКСа
Тетерину В.Н.

СЛУЖЕБНАЯ ЗАПИСКА

18.08.2022 № 860-11/0413


На Вашу СЗ №90-08/1938 от 15.08.2022 направляем вам следующую информацию по инженерным сетям, попадающим в зону застройки пункта налива нефтепродуктов цеха 130:

1. Водопровод чугунный $V_{пж}$ диаметром D_y 150мм попадает под застройку емкости для сбора ливневых и аварийных проливов. Вынос водопровода за пределы сооружения не представляется возможным. Перед строительством емкости участок водопровода, попадающий в зону застройки, заменить на новый трубопровод, трассу при этом не менять. В случае, если фундамент емкости по отметкам «садится» на водопровод, водопровод необходимо углубить в соответствии с нормами. Для этого выполнить земляные работы по раскопке (закопке) трубопровода. Вырезать участок трубопровода, под емкостью, заменить его на новый участок. Глубина залегания водопровода $2.0 \div 2,5$ м. Длина заменяемого участка по горизонтали составит $L \approx 10,0$ м
2. Водопровод чугунный $V_{пж}$ диаметром D_y 200мм попадает под застройку площадки слива с АЦ. Для ремонта и эксплуатации его необходимо вынести из пятна застройки. Для этого выполнить земляные работы по раскопке (закопке) трубопровода. Вырезать участок трубопровода, под площадкой слива, заменить его на новый участок, вынесенный из пятна застройки, врезать в действующий водопровод. Кроме этого трубопровод будет подвергаться периодическим нагрузкам со стороны груженых автоцистерн, поэтому под планируемой дорогой водопровод необходимо защитить стальным кожухом. Глубина залегания водопровода $2.0 \div 2,5$ м. Общая длина участка по горизонтали, выносимого из пятна застройки составит $L \approx 17,0$ м
3. Стальные трубопроводы теплотрассы $2D159$ мм и паропровода $D76$ мм, проложенные вдоль проектируемых сооружений пункта налива необходимо

перенести в сторону забора ц.130/160 на 3м. Трассу переносимых трубопроводов так же проложить наземным способом, на шлакоблоках. Для этого: снять изоляцию с существующих трубопроводов сделать их переврезку с учетом перенесения, врезаться в существующие и снова заизолировать. Длина заменяемого участка по горизонтали составит $L \approx 66,0$ м

Приложение: Ситуационный план предлагаемых переносов инженерных сетей в зоне застройки пункта налива нефтепродуктов.

Начальник цеха

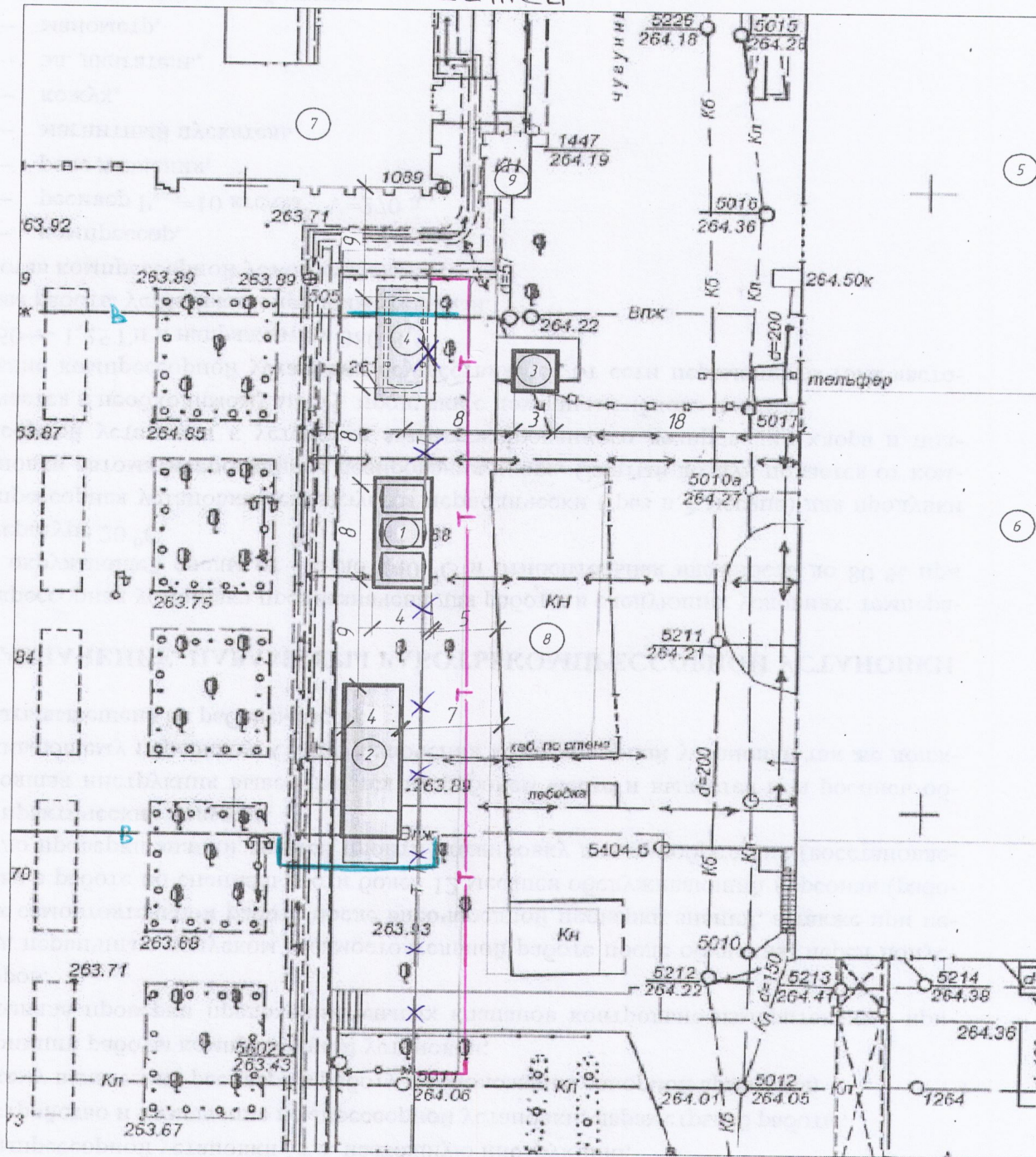


И.С. Сыроедин

Полшкова Наталья Николаевна
45-564

Ситуационный план М 1:500

предлагаемых переносов инженерных сетей



- В — - предлагаемый перенос водопровода
- Т — - предлагаемый перенос т/трассы