

Ведомость тротуаров, дорожек и площадок

Экспликация зданий и сооружений

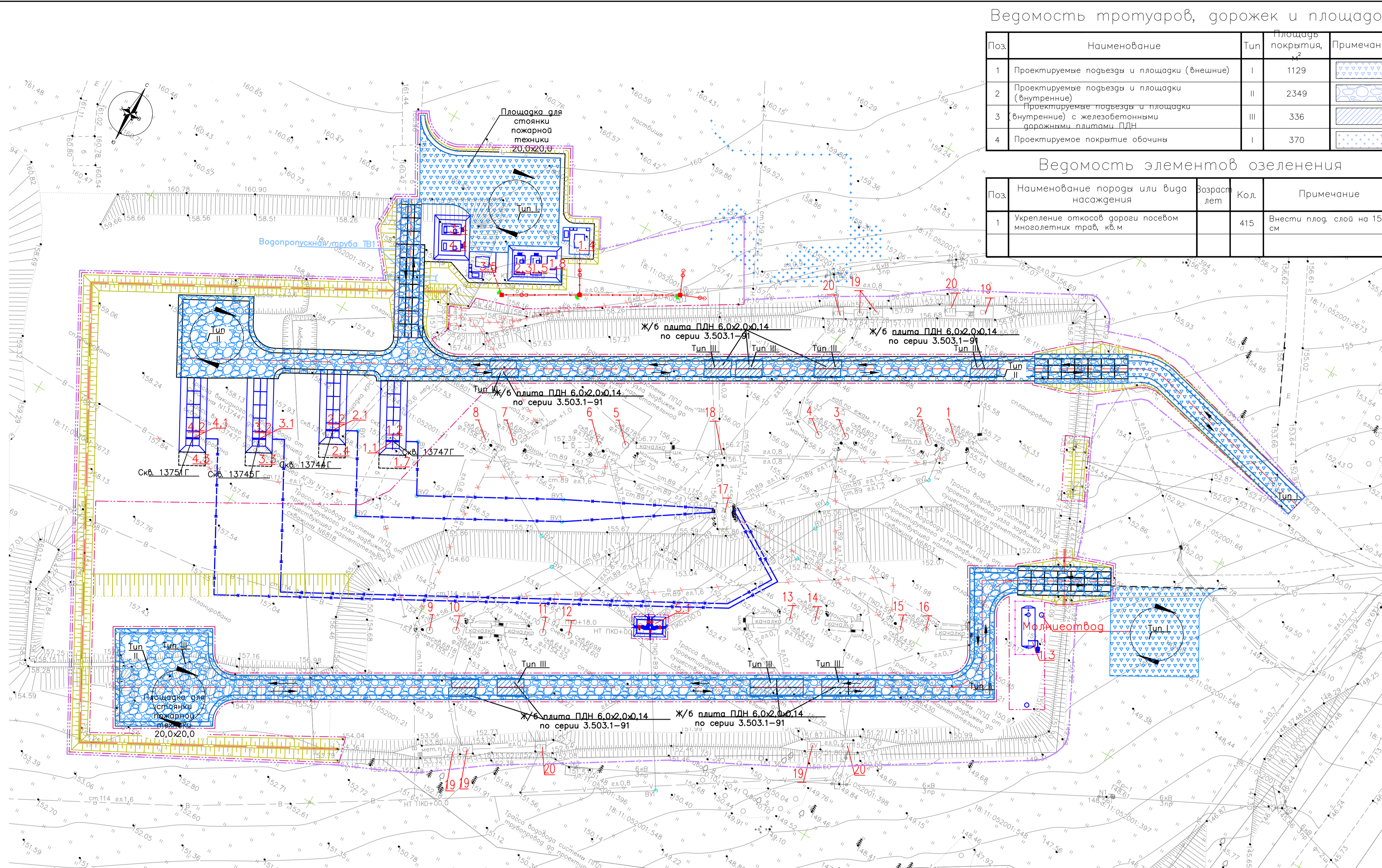
Поз.	Наименование	Тип	Площадь покрытия, м ²	Примечание
1	Проектируемые подвезды и площадки (внешние)	I	1129	
2	Проектируемые подвезды и площадки (внутренние)	II	2349	
3	Проектируемые подвезды и площадки (внутренние) с железобетонными дорожными плитами ПДН	III	336	
4	Проектируемое покрытие обочины	I	370	

Номер на плане	Наименование	Примечание
Существующие здания и сооружения		
1	Нефтяная скважина №6804	
2	Нагнетательная скважина №6787	
3	Нагнетательная скважина №6803	
4	Нефтяная скважина №6786	
5	Нефтяная скважина №6785	
6	Нагнетательная скважина №6784	
7	Нефтяная скважина №6802	
8	Нагнетательная скважина №6801	
9	Нагнетательная скважина №6818	
10	Нефтяная скважина №6819	
11	Нефтяная скважина №6432	
12	Нагнетательная скважина №6698	
13	Нефтяная скважина №6431	
14	Нефтяная скважина №6820	
15	Нагнетательная скважина №6430	
16	Нефтяная скважина №6821	
17	АГЗУ-7	
18	Блок автоматики	
19	СУ	
20	КТП	

Ведомость элементов озеленения

Поз.	Наименование породы или вида насаждения	Возраст лет	Кол.	Примечание
1	Укрепление откосов дорожй посевом многолетних трав, кв.м		415	Внести плод. слой на 15 см

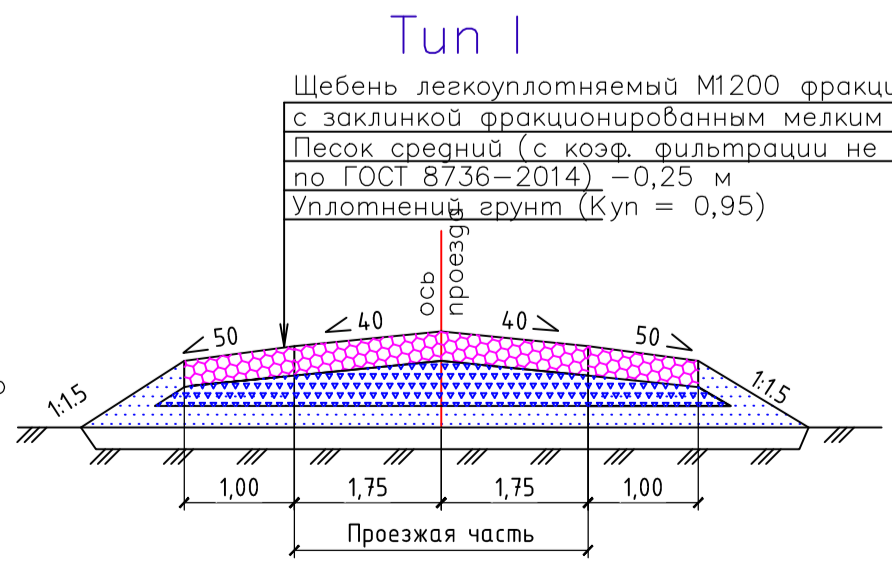
Проектируемые здания и сооружения скважины		
1 этап строительства		
1.1	Приустьевая площадка скважины №13747Г	
1.2	Площадка под ремонтный асфальт	
1.3	Площадка емкости производственно-дождевых стоков, V=63м ³ (КЕ-1)	
1.4	КТП	
1.5	Станция управления	
1.7	Площадка под инвентарные приемные мостки	
1.8	Станция управления	
2 этап строительства		
2.1	Приустьевая площадка скважины №13744Г	
2.2	Площадка под ремонтный асфальт	
2.3	Станция управления	
2.4	Площадка под инвентарные приемные мостки	
3 этап строительства		
3.1	Приустьевая площадка скважины №13745Г	
3.2	Площадка под ремонтный асфальт	
3.3	Площадка под инвентарные приемные мостки	
3.4	Станция управления	
3.5	КТП	
4 этап строительства		
4.1	Приустьевая площадка скважины №13751Г	
4.2	Площадка под ремонтный асфальт	
4.3	Площадка под инвентарные приемные мостки	
4.4	Станция управления	
5 этап строительства		
5.1	Узел переключающих задвижек	



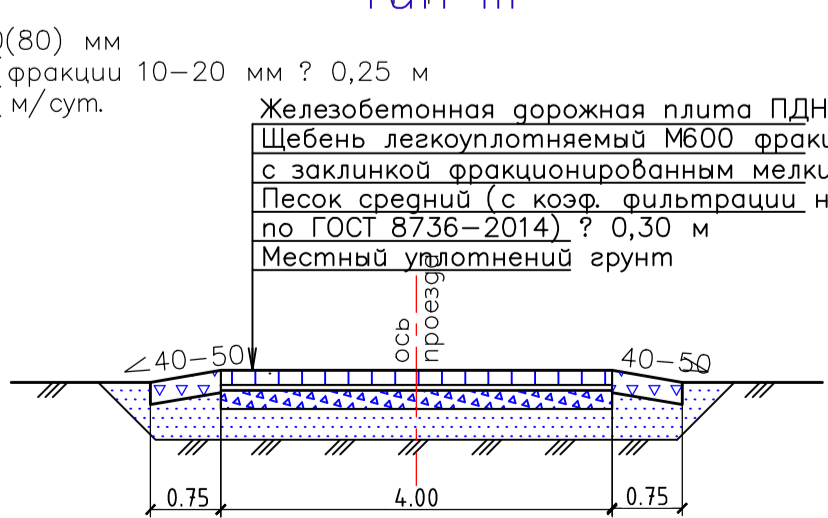
Условные обозначения

- Проектируемые здания и сооружения
- Существующие здания и сооружения
- Проектируемые автодороги и подвезды
- Существующие автодороги
- Существующие откосы
- Проектируемые откосы
- Демонтаж существующих сооружений
- Направление движения автомобилей МЧС, служебного и хозяйственного назначения

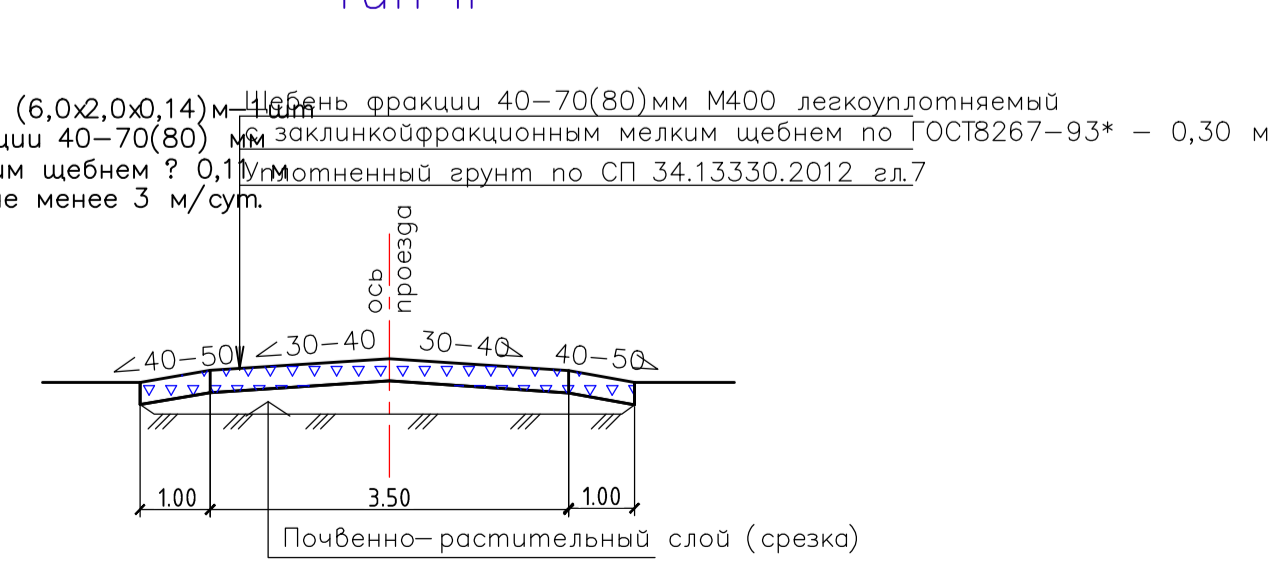
Конструктивный поперечный профиль дороги с щебеночным покрытием



Конструктивный поперечный профиль дорожки с железобетонными дорожными плитами ПДН III



Конструктивный поперечный профиль дорожки внутри обвалования куста скважин Tun II



Инд. проект. и дата. Согласовано.

Д003330220000-П-ГОЧС-01-Ч-003					
Обустройство Вятской площадки Арланского нефтяного месторождения. Расширение куста А					
Изм.	Колуч.	Исполн.	Провер.	Дата	Статус
Разработ.	Дьячкова			04.22	Разраб. 12 "Иная документация в случае, предусмотренная федеральными законами, Постановлением Правительства Российской Федерации по проектной работе, мероприятиям по предупреждению чрезвычайных ситуаций природного и техногенного характера"
Проверил	Нефедов			04.22	
Нач. отд.	Нефедов			04.22	
Н.контр.	Шешунова			04.22	
Путь въезда и передвижения аварийно-спасательной техники					000 "СВЗК"
ГИП	Понасенко			04.22	