

**КУРЕЙСКАЯ ГЭС
РЕКОНСТРУКЦИЯ ЗЕМЛЯНЫХ ПЛОТИН**

ПРОЕКТНАЯ ДОКУМЕНТАЦИЯ

**Раздел 2. Схема планировочной организации
земельного участка**

Текстовая и графическая части

2220-ПЗУ1

Том 2.1

**КУРЕЙСКАЯ ГЭС
РЕКОНСТРУКЦИЯ ЗЕМЛЯНЫХ ПЛОТИН**

ПРОЕКТНАЯ ДОКУМЕНТАЦИЯ

**Раздел 2. Схема планировочной организации
земельного участка**

Текстовая и графическая части

2220-ПЗУ1

Том 2.1

Главный инженер – руководитель
службы главного инженера

Б.Н. Юркевич

Главный инженер проекта

В.В. Борзунов

Начальник ООТС

В.В. Бондаренко



Содержание тома

Обозначение	Наименование	Примечание
2220-ПЗУ1-С	Содержание тома	2
2220-ПЗУ1.ТЧ	Текстовая часть	3
2220-ПЗУ1.ГЧ	Графическая часть	259

Общее количество листов документов, включенных в том – 262.

Состав проектной документации представлен отдельным томом 2220-СП.

Согласовано	

Взам. инв. №	
--------------	--

Подп. и дата	
--------------	--

Инв. № подл.	
--------------	--

Изм.	Кол.уч	Лист	№ док.	Подп.	Дата	2220-ПЗУ1-С			
Разработал		Страхова		<i>С. Страхова</i>	30.04.22	Содержание тома	Стадия	Лист	Листов
Проверил		Саенко		<i>С. Саенко</i>	30.04.22		П		1
ГИП ОПР		Таймасханов		<i>А. Таймасханов</i>	30.04.22		Акционерное общество «Ленгидропроект»		
Н. контр.		Захарова		<i>Н. Захарова</i>	30.04.22				
Нач. отдела		Бондаренко		<i>В. Бондаренко</i>	30.04.22				

Приложение Д Договор аренды от 20.11.2012 г. № 187/2012 и дополнительное соглашение № 1 к нему	206
Приложение Г Письмо Министерства природных ресурсов и экологии Российской Федерации от 30.04.2020 г. № 15-47/10213	236
Приложение Д Письмо Министерства экологии и рационального природопользования Красноярского края от 15.10.2021 г. № 77-013053	241
Приложение Е Администрации Туруханского района Красноярского края от 20.09.2021 г № 01-16/3355	243
Приложение Ж Приказ Министерства природных ресурсов и экологии Красноярского края от 30.12.2013 г. № 350-о	246
Приложение И Санитарно-эпидемиологическое заключение	247
Приложение К Письмо Службы по государственной охране объектов культурного наследия Красноярского края от 13.08.2021 г. № 102-3711	252
Приложение Л Письмо Службы по ветеринарному надзору Красноярского края от 17.09.2021 г № 97-3369	254
Нормативные документы	255

Инв. № подл.	Подп. и дата	Взам. инв. №					2220-ПЗУ.1.ТЧ	Лист
			Изм.	Кол.уч	Лист	№ док.		Подп.

Введение

Проектная документация разработана АО «Ленгидропроект» в соответствии с техническим заданием к Договору №НТЭК-32-1044/21 от 26.07.2021 г. с АО «Норильско-Таймырская энергетическая компания (АО «НТЭК»)) на выполнение работ по разработке проектной документации «Курейская ГЭС. Реконструкция земляных плотин»» (приложение А том. 1.1.2, № 2220-ПЗ1.2 Раздел 1. Пояснительная записка, Часть 1. Пояснительная записка, Книга 2. Приложения).

Проектная документация выполнена в соответствии с требованиями Постановления Правительства РФ № 87 от 16.02.2008 г. «Положение о составе разделов проектной документации и требования к их содержанию», Градостроительным Кодексом Российской Федерации, нормативными документами, действующими на территории Российской Федерации.

Курейская ГЭС на реке Курейка находится на севере Красноярского края на землях Туруханского района, в п. Светлогорск. Створ ГЭС располагается на 101,0 км от впадения р. Курейки в р. Енисей.

Курейская ГЭС сдана и введена в эксплуатацию в 2003 году.

Назначение ГЭС - энергоснабжение Норильского, Игарского и Курейского промышленных районов и обеспечение судоходства в нижнем бьефе гидроузла, в том числе для вывоза руды Курейского графитового рудника.

Гидроэлектростанция входят в замкнутую Норильскую энергосистему, не связанную с единой энергосистемой страны. Выдача мощности обеспечивается на напряжении 220 кВ по одноцепной ВЛ 220 кВ Усть-Хантайская ГЭС – Игарка – Курейская ГЭС и года двухцепной ВЛ-220 кВ «Курейская ГЭС – Норильск».

В соответствии с техническим заданием проектная документации (ПД) предусматривает реконструкцию земляной русловой плотины и земляной правобережной плотины во II понижении в связи с необходимостью изменения для этих сооружений конструктивных и объемно-планировочных решений, которые определены решениями Центральной приёмочной комиссии при сдаче Курейской ГЭС и результатами наблюдений и обследований, выполненных в период её эксплуатации.

Целью реконструкции является повышение безопасности эксплуатации русловой и правобережной плотины во II понижении в проектном режиме в соответствии с

Инв. № подл.	Подп. и дата	Взам. инв. №							Лист
			2220-ПЗУ.1.ТЧ						
Изм.	Кол.уч	Лист	№ док.	Подп.	Дата				

требованиями действующей нормативной документацией и обеспечение порядка пропуска максимального стока расчетных вероятностей превышения с учетом требований СП 58.13330.2019 (актуализированная редакция) для периода работы ГЭС как при действующем ограничением по максимальной допустимой отметке наполнения водохранилища 95,60 м, так и при отметке ФПУ 97,30 м утверждённой в техническом проекте.

Характеристики, технические показатели и конструктивные параметры русловой плотины и правобережной плотины во II понижении принимаются в соответствии с ранее разработанной проектной и исполнительной документацией, по материалам заключений секций к Акту Центральной приемочной комиссии РАО «ЕЭС России» по приемке в эксплуатацию Курейской ГЭС от 8 мая 2003 г., утверждённого приказом РАО «ЕЭС России» № 273 от 21.05.2003 г., результатов натурных наблюдений и многофакторных обследований, а также инженерных изысканий выполненных в 2021–2022 гг.

Другие гидротехнические сооружения, входящие в состав гидроузла и напорного фронта, в том числе левобережная плотина и правобережная плотина в III понижении, а также все бетонные сооружения (поверхностный водосброс, водоприёмник и водоводы ГЭС, здание ГЭС, строительный тоннель и др.) объектами реконструкции не являются и в проектной документации не рассматриваются.

В проекте реконструкции не пересматриваются компоновка, состав основных сооружений и технические показатели гидроузла (установленная мощность, среднесуточная выработка электроэнергии, количество и тип гидроагрегатов, отметки водохранилища УМО, НПУ и ФПУ, данные по объемам и площадям водохранилища и др.), которые принимаются в соответствии с утверждённой документацией и заключениями Центральной комиссии в акте приёмки в эксплуатацию законченного строительством объекта.

По заданию Заказчика и в соответствии с требованиями Градостроительного кодекса РФ и Федерального закона «Об экологической экспертизе» в целях обеспечения экологической безопасности и охраны окружающей среды, предотвращения и уменьшения воздействия планируемой хозяйственной деятельности на окружающую среду и связанных с ней социальных, экономических и иных последствий, а также выбора оптимального варианта реализации такой деятельности с учетом экологических, технологических и социальных аспектов в рамках договора с АО «НТЭК» выполнена

Инв. № подл.	Подп. и дата	Взам. инв. №					2220-ПЗУ.1.ТЧ	Лист
			Изм.	Кол.уч	Лист	№ док.		Подп.

разработка материалов «Оценка воздействия на окружающую среду (ОВОС) для проектной документации «Курейская ГЭС. Реконструкция земляных плотин». Согласно Требованиям Приказа Минприроды России № 999 от 01.12.2020 г. реализованы процедуры общественных обсуждений проекта технического задания на разработку материалов ОВОС и предварительных материалов «Оценка воздействия на окружающую среду».

Доработанные по результатам общественных обсуждений окончательные материалы оценки воздействия, в составе проектной документации по договору «Курейская ГЭС. Реконструкция земляных плотин» представлены на Государственную экологическую экспертизу федерального уровня.

Состав проектной документации представлен отдельным томом № 2220-СП «Состав проектной документации».

Инв. № подл.	Подп. и дата	Взам. инв. №					2220-ПЗУ.1.ТЧ	Лист
								5
Изм.	Кол.уч	Лист	№ док.	Подп.	Дата			

1 Характеристика земельного участка, предоставленного для размещения объекта капитального строительства

Курейская ГЭС на р. Курейка расположена на 101 км от устья, на широте Полярного круга, в зоне распространения многолетней мерзлоты, в пределах Среднесибирского плоскогорья и предназначена для электроснабжения г. Норильска и ИгарскоТуруханского промышленного района.

Климат района отличается резкой континентальностью с холодной продолжительной зимой и коротким, но относительно тёплым летом.

Рельеф территории – горный; преобладают столовые горы, представляющие собой остатки обширного древнего плато. Высота гор в водораздельных частях 600–800 м, мелкосопочного рельефа 200–500 м. Средняя высота водосбора реки около 650 м.

В районе основных гидротехнических сооружений Курейской ГЭС рельеф сложный, характеризуется техногенными насыпями, углы наклона местами превышают 13°. В юго-восточной части участка рельеф более спокойный, углы наклона не превышают 3°.

Абсолютные отметки на территории в районе реконструкции составляют от 30.45 м (урез воды р. Курейка) до 107.24 м в северо-западной части участка.

Растительность территории отвечает лесной зоне (подзона северной тайги) с преобладанием хвойных пород, на заболоченных участках – лиственных.

Повсеместно распространены лишайники и мхи.

Основу лесов составляют смешанные берёзово-лиственничные насаждения с небольшим участием пихты. Главные лесообразующие породы – лиственница сибирская, ель и берёза.

Пойма р. Курейки частично заболочена. Поверхность торфяных месторождений представляет собой открытое болото с кустарником и травяно-моховым покровом, реже с угнетённой древесной растительностью.

По почвенно-географическому районированию исследуемый район относится к северо-таежной подзоне. Преобладающими почвами являются супесчаные и песчаные дерново-подзолистые.

Топографическая съёмка М 1:5000, выполнена АО «КрасноярскТИСИЗ» в 2021 г. Система координат – МСК № 165.

Инв. № подл.	Подп. и дата	Взам. инв. №					2220-ПЗУ.1.ТЧ	Лист
			Изм.	Кол.уч	Лист	№ док.		Подп.

Система высот – Балтийская 1977 г.

Ситуационная схема приведена на чертеже 2220–18–1–ПЗУ.

1.1 Общие сведения по гидроузлу

Курейская ГЭС построена в период 1975–1994 гг. на 101 км от впадения реки Курейка в реку Енисей, расположена в Туруханском районе Красноярского края, введена в постоянную эксплуатацию в 2003 году.

В состав основных гидротехнических сооружений (ГТС) Курейской ГЭС входят:

- здание ГЭС;
- водоприемник;
- монтажная площадка;
- поверхностный водосброс с водосливом и быстотоком;
- затворохранилище водосброса;
- административно-производственный корпус (АПК);
- строительный туннель;
- левобережная каменно-земляная плотина;
- русловая каменно-земляная плотина;
- правобережная каменно-земляная плотина во II и в III понижениях;
- ОРУ 220 кВ;
- гавань служебных катеров;
- здание ВОХР;
- помещение антикоррозийной защиты.
- участок русловой плотины в районе водоприемника ГЭС.

Передача электроэнергии, вырабатываемой Курейской ГЭС, в энергосистему осуществляется с шин 220 кВ Курейской ГЭС по трем линиям электропередачи напряжением 220 кВ.

Объектами реконструкции Курейской ГЭС являются:

- русловая каменно-земляная плотина;
- правобережная каменно-земляная плотина во II понижении.

В рамках проекта реконструкции земляных плотин, в целях дальнейшего обеспечения безопасной эксплуатации плотин при подъеме уровня водохранилища до ФПУ с отметкой 97,30 м, требуется:

Изм.	Кол.уч	Лист	№ док.	Подп.	Дата	2220-ПЗУ.1.ТЧ	Лист
							7
Индв. № подл.	Подп. и дата	Взам. инв. №					

1 Для русловой каменно-земляной плотины:

- наращивание верха противофильтрационного устройства;
- восстановление гребня плотины до проектной отметки на локальных участках;

2 Для правобережной каменно-земляной плотины во II понижении:

- пригрузка низового откоса;
- восстановление гребня плотины до проектной отметки;
- наращивание верха противофильтрационного устройства.

Работа по реконструкции плотин выполняется без ввода дополнительных ограничений работы гидроузла.

Инв. № подл.	Подп. и дата	Взам. инв. №					2220-ПЗУ.1.ТЧ	Лист
			Изм.	Кол.уч	Лист	№ док.		Подп.

2 Зоны с особыми условиями использования территории в пределах границ земельного участка

2.1 Зоны санитарной охраны источников водоснабжения

В соответствии с письмом Администрации Туруханского района Красноярского края исх. от 20.09.2021 г. № 01-16/3355 (приложение Е) на участке изысканий отсутствуют источники хозяйственно-бытового водоснабжения из поверхностных или подземных водозаборов и зоны санитарной охраны, подведомственные администрации Туруханского района.

Вместе с тем, приказом Министерства природных ресурсов и экологии Красноярского края от 30.12.2013 г. № 350-о утвержден «Проект организации зон санитарной охраны источника водоснабжения и системы водоснабжения п. Светлогорск Туруханского района Красноярского края, устанавливающий границы зон санитарной охраны».

На указанный проект, разработанный Институтом «Красноярскгидропроект» Красноярского филиала ЗАО «Сибирский ЭНТЦ», Управлением Федеральной службы по надзору в сфере защиты прав потребителей и благополучия человека по Красноярскому краю было выдано Санитарно-эпидемиологическое заключение (СЭЗ) от 01.10.2013 г. № 24.49.31.000.Т.001294.10.13 о соответствии Проекта требованиям СанПиН 2.1.4.1110-02 «Зоны санитарной охраны источников водоснабжения и водопроводов питьевого назначения». Копия СЭЗ представлена в приложении И.

Источник хозяйственно-питьевого водоснабжения – Курейское водохранилище. Водохранилище предназначено для регулирования стока р. Курейка в целях энергетики, коммунального хозяйства, водоснабжения объектов Курейской ГЭС (станционный узел ГЭС, п. Светлогорск, хозяйственный комплекс ГЭС в районе гидроузла).

Водозабор хозяйственно-питьевого водоснабжения п. Светлогорск расположен в верхнем бьефе Курейской ГЭС в массиве левого устоя водоприемника станционного узла ГЭС на отм. 72,95 м, при НПУ водохранилища 95,0 м.

Для источника хозяйственно-питьевого водоснабжения – Курейского водохранилища – с целью обеспечения санитарно-эпидемиологической надежности, предусмотрены зоны санитарной охраны (ЗСО) в составе трех поясов:

Инв. № подл.	Подп. и дата	Взам. инв. №							Лист
			2220-ПЗУ.1.ТЧ						
Изм.	Кол.уч	Лист	№ док.	Подп.	Дата				

– граница I пояса ЗСО источника водоснабжения: с северной стороны по акватории – 100 м, по прилегающему к водозабору берегу в северо-восточном, северо-западном и восточном направлениях – 100 м; в юго-восточном направлении – 72,5 м; в южном направлении – 94,9 м, в юго-западном направлении – 82,5 м, в западном направлении – 96,6 м;

– границы II и III поясов ЗСО источника водоснабжения: по акватории во всех направлениях 5000 м; по береговой части – 750 м.

Таким образом, участки изысканий не попадают в границы I пояса ЗСО источника хозяйственно-питьевого водоснабжения (100 м).

Русловая плотина, плотина во II понижении полностью попадают в границы II и III поясов ЗСО указанного источника водоснабжения (750 м).

Границы ЗСО источника водоснабжения показаны на чертеже 2220–18–2–ПЗУ.

2.2 Водоохранные зоны

В соответствии со статьей 65 Водного Кодекса РФ водоохранная зона реки Курейка и Курейского водохранилища составляет 200 метров. В границах водоохранных зон устанавливаются прибрежные защитные полосы, на территориях которых вводятся дополнительные ограничения хозяйственной и иной деятельности.

Таким образом, реконструируемые русловая плотина и плотина во II понижении, расположенные в районе правобережной части плотины Курейской ГЭС полностью попадают в водоохранную зону Курейского водохранилища.

Границы водоохранных зон показаны на чертеже 2220–18–2–ПЗУ.

2.3 Особо охраняемые природные территории

Письмом Министерства природных ресурсов и экологии Российской Федерации от 30.04.2020 г. № 15-47/10213 (приложение Г) по вопросу предоставления заинтересованным лицам информации о наличии/отсутствии особо охраняемых природных территорий (далее – ООПТ) федерального значения на участках предполагаемого осуществления хозяйственной и иной деятельности, направлен актуализированный перечень действующих и планируемых к созданию ООПТ федерального значения, создаваемых в рамках национального проекта «Экология».

Изм.	Кол.уч	Лист	№ док.	Подп.	Дата	2220-ПЗУ.1.ТЧ	Лист
							10
Изнв. № подл.	Подп. и дата	Взам. инв. №					

Окончание реализации проекта запланировано на 31.12.2024 г.

Согласно информации, размещенной на портале «ООПТ России» (<http://oort.aari.ru/>), в районе размещения Курейской ГЭС отсутствуют особо охраняемые территории федерального значения.

Ближайшей к объекту изысканий ООПТ федерального значения является государственный природный заповедник «Путоранский», расположенный в 260 км к северо-западу, на территории Таймырского Долгано-Ненецкого района.

В соответствии с письмом Министерства экологии и рационального природопользования Красноярского края от 15.10.2021 г. № 77-013053 (приложение Д), участок работ расположен вне границ действующих особо охраняемых природных территорий краевого (регионального) значения и их охранных зон, а также вне границ планируемых к созданию особо охраняемых природных территорий краевого значения в Красноярском крае на период до 2030 года.

По информации, предоставленной Администрацией Туруханского района Красноярского края (письмо № 01-16/3355 от 20.09.2021 г. (приложение Е), на участке изысканий особо охраняемые территории местного значения отсутствуют.

Таким образом, участки изысканий не относятся к особо охраняемым природным территориям федерального, регионального и местного значения.

2.4 Сведения об объектах культурного наследия

Письмом Службы по государственной охране объектов культурного наследия Красноярского края от 13.08.2021 г. № 102-3711 (приложение К) представлена следующая информация: в районе проведения работ отсутствуют объекты культурного наследия, включенные в Единый государственный реестр объектов культурного наследия народов Российской Федерации. Кроме того, согласно представленным данным, испрашиваемый земельный участок расположен вне зон охраны и защитных зон объектов культурного наследия.

Информацией об отсутствии объектов, обладающих признаками объекта культурного наследия, на территории объекта служба по государственной охране объектов культурного наследия Красноярского края не располагает.

Взам. инв. №		Подп. и дата	Инв. № подл.							2220-ПЗУ.1.ТЧ	Лист
	Изм.	Кол.уч	Лист	№ док.	Подп.	Дата					

В соответствии со ст. 28 Федерального закона № 73-ФЗ в случае, если орган охраны объектов культурного наследия не имеет данных об отсутствии на земельных участках, подлежащих воздействию в ходе земляных, строительных, мелиоративных, хозяйственных работ, работ по использованию лесов и иных работ, объектов, обладающих признаками объекта культурного наследия в соответствии со статьей 3 настоящего Федерального закона, проводится государственная историко-культурная экспертиза (далее – ГИКЭ) в целях определения наличия или отсутствия объектов, обладающих признаками объекта культурного наследия.

2.5 Сведения о наличии полезных ископаемых

В соответствии с письмом Министерства экологии и рационального природопользования Красноярского края № 77-013053 от 15.10.2021 г. (приложение Д) месторождения общераспространенных полезных ископаемых, с учетом Перечней участков недр местного значения по Красноярскому краю, утвержденных распоряжением Правительства Красноярского края от 20.02.2013 г. № 130-р, приказом министерства природных ресурсов и экологии Красноярского края от 24.09.2013 г. № 259-о, под участками предстоящей реконструкции отсутствуют.

Месторождения общераспространенных полезных ископаемых, с учетом Реестра лицензий на право пользования участками недр местного значения на территории Красноярского края, под рассматриваемыми участками отсутствуют.

2.6 Сведения о наличии скотомогильников

В соответствии с письмом Службы по ветеринарному надзору Красноярского края от 17.09.2021 г. № 97-3369, на территории рассматриваемых участков и в прилегающей зоне по 1000 м в каждую сторону от границ объекта скотомогильников, биотермических ям, моровых полей, сибиреязвенных и других мест захоронений и санитарно-защитных зон таких объектов не зарегистрировано (Приложение Л).

2.7 Защитные леса и особо защитные участки лесов

В соответствии с письмом Министерства экологии и рационального природопользования Красноярского края от 15.10.2021 г. № 77-013053 в границах

Инв. № подл.	Подп. и дата	Взам. инв. №					2220-ПЗУ.1.ТЧ	Лист
			Изм.	Кол.уч	Лист	№ док.		Подп.

размещения объекта проектирования отсутствуют лесопарковые зеленые пояса (приложение Д).

В соответствии с письмом Администрации Туруханского района Красноярского края от 20.09.2021 г. № 01-16/3355 (приложение Е) и письмом Администрации Светлогорского сельсовета Туруханского района Красноярского края защитные леса, зеленые зоны, лесопарковые зеленые пояса, природно-рекреационные зоны отсутствуют.

2.8 Сведения о других экологических ограничениях

Согласно Карте зон с особыми условиями использования территории, размещенной на официальном сайте Администрации МО Туруханский район (<https://admtr.ru/>) и в соответствии с письмом Администрации Туруханского района Красноярского края № 01-16/3355 от 20.09.2021 г. и письмом Администрации Светлогорского сельсовета Туруханского района Красноярского края в границах проектирования отсутствуют:

– утвержденные санитарно-защитные зоны и санитарные разрывы для объектов, являющихся собственностью Светлогорского сельсовета (кладбище);

– кладбища, здания и сооружения похоронного назначения (на территории изысканий и в радиусе 1000 м) - кладбище п. Светлогорск расположено в четырех километрах к югу от поселка;

– полигоны твердых бытовых и промышленных отходов, несанкционированные свалки (в 3-х километрах к югу от п. Светлогорск расположена мусоросвалка, общей площадью 36 013 м²);

– лечебно-оздоровительные местности, курорты, природно-лечебные ресурсы местного значения, а также округа санитарной охраны курортов местного значения;

– приаэродромные территории (аэропорт «Светлогорск» расположен в 17 км южнее п. Светлогорск);

– зоны ограничения застройки от источников электромагнитного излучения;

– места традиционного проживания и традиционной хозяйственной деятельности коренных малочисленных народов РФ (отсутствуют на территории муниципального образования и в ближайших окрестностях);

Изм.	Кол.уч	Лист	№ док.	Подп.	Дата	2220-ПЗУ.1.ТЧ	Лист
							13
Индв. № подл.	Подп. и дата	Взам. инв. №					

– особо ценные продуктивные сельскохозяйственные угодья и мелиоративные системы.

Таким образом, участки, используемые для реконструкции земляных плотин Курейской ГЭС, не имеют запретов на ведения планируемых работ.

Работы должны проводиться с учетом ограничений «Водного кодекса» ст. 65 – расположение в водоохранной зоне Курейского водохранилища и в границах 2-3 поясов зоны санитарной охраны питьевого водозабора.

Инв. № подл.	Подп. и дата	Взам. инв. №					2220-ПЗУ.1.ТЧ	Лист
			Изм.	Кол.уч	Лист	№ док.		Подп.

3 Обоснование планировочной организации земельного участка в соответствии с градостроительными и техническими регламентами

Все работы по реконструкции земляных плотин Курейской ГЭС выполняются в рамках установленного градостроительного регламента. Территория проектирования расположена в границах земельных участков, предоставленных для расположения Курейской ГЭС.

Градостроительные планы земельных участков с кадастровыми номерами 24:37:3401001:11 и 24:37:3401001:12, 24:37:3401001:603, приведены

На земельном участке с кадастровым номером 24:37:3401001:11 расположена реконструируемая русловая плотина.

Земельный участок находится в долгосрочной аренде (до 2032 г.) у ОАО энергетики и электрификации «Таймырэнерго».

В соответствии с градостроительным планом земельного участка № xxxxxx от xxxx.2022 г. земельный участок с кадастровым номером 24:37:3401001:11 имеет площадь – 163 100 м².

Требования к использованию земельного участка: под русловую плотину.

Категория земель: Земли промышленности, энергетики, транспорта, связи, радиовещания, телевидения, информатики, земли для обеспечения космической деятельности, земли обороны, безопасности и земли иного специального назначения.

Кадастровая выписка земельного участка 24:37:3401001:11 приведена в приложении А.

На земельном участке с кадастровым номером 24:37:3401001:12 расположены реконструируемая правобережная плотина II понижение и не реконструируемая правобережная плотина III понижение.

Земельный участок находится в долгосрочной аренде (до 2032 г.) у ОАО энергетики и электрификации «Таймырэнерго».

В соответствии с градостроительным планом земельного участка № xxxxxx от xxxx.2022 г. земельный участок с кадастровым номером 24:37:3401001:12 имеет площадь – 97 900 м².

Требования к использованию земельного участка: под правобережную плотину.

Категория земель: Земли промышленности, энергетики, транспорта, связи,

Инв. № подл.	Подп. и дата	Взам. инв. №							2220-ПЗУ.1.ТЧ	Лист
			Изм.	Кол.уч	Лист	№ док.	Подп.	Дата		15

радиовещания, телевидения, информатики, земли для обеспечения космической деятельности, земли обороны, безопасности и земли иного специального назначения.

Кадастровая выписка земельного участка 24:37:3401001:12 приведена в приложении Б.

На земельном участке с кадастровым номером 24:37:3401001:603 расположена площадка для хранения аварийного запаса грунта русловой плотины и другие объекты Курейской ГЭС. Площадка будет использоваться для реконструкции русловой плотины и после реконструкции останется на постоянную эксплуатацию ГЭС.

Земельный участок находится в долгосрочной аренде (до 2032 г.) у ОАО энергетики и электрификации «Таймырэнерго».

В соответствии с градостроительным планом земельного участка № RU xxxxxx от xxxx.2022 г. земельный участок с кадастровым номером 24:37:3401001:603 имеет площадь –380 399 м².

Требования к использованию земельного участка: для эксплуатации объектов Производственного микрорайона «Курейской ГЭС».

Категория земель: Земли промышленности, энергетики, транспорта, связи, радиовещания, телевидения, информатики, земли для обеспечения космической деятельности, земли обороны, безопасности и земли иного специального назначения.

Кадастровая выписка земельного участка 24:37:3401001:603 приведена в приложении В.

В соответствии с градостроительным планом № RU xxxxxx от xxxx 2022 г вновь образуемый земельный участок, необходимый для пригрузки низового откоса скальным грунтом правобережной плотины II понижения с кадастровым номером xxxxxxxx имеет площадь – 35 306 м².

Инв. № подл.	Подп. и дата	Взам. инв. №					2220-ПЗУ.1.ТЧ	Лист
			Изм.	Кол.уч	Лист	№ док.		Подп.

4 Обоснования решений по инженерной подготовке территории, в том числе решений по инженерной защите территории от последствий опасных геологических процессов, паводковых, поверхностных и грунтовых вод

Мероприятия по реконструкции русловой плотины

Основная цель реконструкции – восстановление гребня плотины до проектных отметок и реконструкция оголовка плотины путем наращивания верха ядра дополнительным противофильтрационным устройством в виде «стены в грунте».

До начала работ по возведению «стены в грунте» выполняются подготовительные работы, которые включают в себя обустройство очистных сооружений поверхностного стока, планировку поверхности гребня бульдозером, устройство подготовки из среднезернистого песка с уплотнением и монтаж железобетонных дорожных плит.

Очистные сооружения поверхностного стока, включающие водоотводной лоток и локальные очистные сооружения, обустраиваются по всей длине русловой плотины на период производства работ по возведению «стены в грунте» с целью недопущения попадания загрязненной воды в водохранилище.

Мероприятия по реконструкции правобережной плотины во II понижении

Основная цель реконструкции – восстановление гребневой части плотины до проектных отметок, реконструкция оголовка плотины путем наращивания верха противофильтрационной призмы дополнительным противофильтрационным устройством в виде «стены в грунте», отсыпка пригрузки низового откоса плотины.

До начала работ по возведению «стены в грунте» выполняются подготовительные работы, которые включают в себя обустройство очистных сооружений поверхностного стока, планировку поверхности гребня бульдозером, устройство подготовки из среднезернистого песка с уплотнением и монтаж железобетонных дорожных плит.

Очистные сооружения поверхностного стока, включающие водоотводной лоток и локальные очистные сооружения, обустраиваются по всей длине правобережной плотины во II понижении на период производства работ по возведению «стены в грунте» с целью недопущения попадания загрязненной воды в водохранилище.

Взам. инв. №	
Подп. и дата	
Инв. № подл.	

Изм.	Кол.уч	Лист	№ док.	Подп.	Дата

5 Технико-экономические показатели земельного участка, предоставленного для размещения объекта капитального строительства

В соответствии с градостроительным планом № XXXX и кадастровой выпиской (приложения А) земельный участок с кадастровым номером 24:37:3401001:11 на котором расположена реконструируемая русловая плотина имеет площадь – 163 100 м².

В соответствии с градостроительным планом № XXXX и кадастровой выпиской (приложения Б) земельный участок с кадастровым номером 24:37:3401001:12 на котором расположена реконструируемая правобережная плотина II понижение имеет площадь – 97 900 м².

В соответствии с градостроительным планом № XXXX и кадастровой выпиской (приложения В) земельный участок с кадастровым номером 24:37:3401001:603 для эксплуатации объектов производственного микрорайона «Курейской ГЭС на котором расположена площадка для хранения аварийного запаса грунта русловой плотины имеет площадь – 380 399 м².

В соответствии с градостроительным планом № XXXX вновь образуемый земельный участок для пригрузки низового откоса скальным грунтом правобережной плотины II понижения имеет площадь – 35 306 м².

Технико-экономические показатели земельного участка представлены в таблице 5.1.

Таблица 5.1 – Технико-экономические показатели

Наименование	Ед. измер.	Количество			
		Земельный участок русловой плотины	Земельный участок правобережной плотины II понижения и III понижения	Земельный участок для пригрузки низового откоса	Земельный участок для эксплуатации объектов производственного микрорайона «Курейской ГЭС
1 Площадь земельных участков на в соответствии с градостроительным планом	м ²	163 100	97 900	35 306	380 399

Изм.	Кол.уч	Лист	№ док.	Подп.	Дата	2220-ПЗУ.1.ТЧ	Лист
							18

Взам. инв. №

Подп. и дата

Инв. № подл.

Наименование	Ед. измер.	Количество			
		Земельный участок русловой плотины	Земельный участок правобережной плотины II понижения и III понижения	Земельный участок для пригрузки низового откоса	Земельный участок для эксплуатации объектов производственного микрорайона «Курейской ГЭС»
2 Площадь застройки	м ²	158 500	23 660+42 520=66 180	18 280	24 945
3 Площадь щебеночного покрытия (площадка для хранения аварийного запаса грунта)	м ²	–	–	–	25 260
4 Площадь иных территорий		4 600	31 720	17 025	330 194
5 Коэффициент застройки	%	97	68	52	7
6 Коэффициент озеленения	%	–	–	–	–

Инв. № подл.	Подп. и дата	Взам. инв. №					Лист
			2220-ПЗУ.1.ТЧ				
Изм.	Кол.уч.	Лист	№ док.	Подп.	Дата		

6 Организация рельефа и благоустройство территории

Территория Курейской ГЭС (при реконструкции) изменению в проекте не подлежит.

Объемно-планировочные решения и благоустройство в рамках данного проекта остаются без изменений.

После проведения всех работ по реконструкции земляных плотин, территории, поврежденные при реконструкции, будут восстановлены.

Инв. № подл.	Подп. и дата	Взам. инв. №					2220-ПЗУ.1.ТЧ	Лист
								20
Изм.	Кол.уч	Лист	№ док.	Подп.	Дата			

7 Зонирование территории земельного участка

В соответствии с требованием действующих нормативных документов в основу разработки генерального плана был положен принцип зонирования территории по функциональному использованию территории. Зоны связаны между собой сетью существующих автомобильных дорог и проездов.

Практически все объекты Курейской ГЭС были построены и эксплуатируются.

Объектами реконструкции Курейской ГЭС являются:

- русловая плотина;
- правобережная плотина во II понижении.

Реконструируемые земляные плотины расположены в районе правобережной части плотины Курейской ГЭС.

Территорию можно условно разделить на функциональные зоны, включающие соответствующие сооружения Курейской ГЭС, подлежащие реконструкции:

1 Зона русловой плотины:

Основная цель реконструкции – восстановление гребня плотины до проектных отметок и реконструкция оголовка плотины путем наращивания верха ядра дополнительным противофильтрационным устройством в виде «стены в грунте».

2 Зона правобережной плотины II понижения:

Основная цель реконструкции – восстановление гребневой части плотины до проектных отметок, реконструкция оголовка плотины путем наращивания верха противофильтрационной призмы дополнительным противофильтрационным устройством в виде «стены в грунте», отсыпка пригрузки низового откоса плотины.

Инв. № подл.	Подп. и дата	Взам. инв. №					2220-ПЗУ.1.ТЧ	Лист
			Изм.	Кол.уч	Лист	№ док.		Подп.

8 Обоснование схем транспортных коммуникаций, обеспечивающих внешние и внутренние грузоперевозки. Характеристика и технические показатели транспортных коммуникаций

Курейская ГЭС на р. Курейке располагается на 101 км от впадения ее в Енисей, в Туруханском районе Красноярского края, за Полярным кругом. Расстояние до ближайшего крупного населенного пункта г. Игарки по прямой составляет 100 км. до крупного промышленного центра севера Красноярского края г. Норильска – 260 км.

Туруханский район является муниципальным районом Красноярского края, расположен по левому и правому берегам реки Енисей. Почти вся территория района находится севернее 60-й широты. На севере район граничит с Таймыром, на востоке – с Эвенкией, на западе – с Тюменской областью и на юге – с Енисейским районом.

Поселок Светлогорск расположен на севере района, в непосредственной близости от гидроузла Курейской ГЭС, ниже плотины, на левом берегу реки Курейки.

В 16 км от посёлка расположен аэропорт, который обслуживает небольшие транспортные самолеты.

Основной вид транспорта – водный.

В Игарке работает морской порт. Общая протяженность водных судоходных путей до населенных пунктов Туруханского района составляет 1 860 км, по боковым рекам – 1 060 км. Продолжительность навигации по Енисею на территории района составляет четыре месяца, по притокам — от 7 до 20 дней из-за отмелей.

По реке удаленность районного центра, села Туруханск, от краевого центра, города Красноярска, составляет 1 474 км.

Грузы в Игарку и Дудинку доставляются из Красноярска по Енисею, а из Санкт-Петербурга, Мурманска и Архангельска – Северным морским путем. Основным транспортным узлом района является Дудинский порт с железнодорожной станцией.

В межнавигационный период между г. Игарка и п. Светлогорск возможна доставка грузов по автозимнику.

Сообщение между населенными пунктами круглый год осуществляется вертолетом и небольшими самолетами. Действующие взлетно-посадочные полосы имеются в городе Игарке, в поселках Светлогорск, Бор и Туруханск.

Удаленность от райцентра п. Светлогорск – села Туруханск — 170 км, от города

Взам. инв. №	
Подп. и дата	
Инв. № подл.	

Изм.	Кол.уч	Лист	№ док.	Подп.	Дата

Игарка – 120 км.

Т а б л и ц а 9.1 – Ведомость расстояний транспортировки грузов по существующим автодорогам, км

Наименование	Пос. Светлогорск	Русловая плотина	Правобережная плотина II понижение
Аэропорт «Светлогорск»	16	22	22,6
Причал	12,5	15,5	16,5
Карьер скальных грунтов № 1	3,5	1,7	1,5
Площадка для хранения аварийного запаса грунта русловой плотины	–	2,3	4,0

Т а б л и ц а 9.2 – Ведомость расстояний, км

Наименование	пос. Светлогорск	г. Москва	г. Дудинка	г. Игарка
Воздушное сообщение				
г. Красноярск	1 240	3 360	–	–
г. Норильск	268	–	–	–
Морское, речное сообщение				
г. Архангельск	–	–	2 630	2 885
Речной порт «Светлогорск»	–	–	500	245

Инв. № подл.	Подп. и дата	Взам. инв. №	2220-ПЗУ.1.ТЧ						Лист
									23
Изм.	Кол.уч	Лист	№ док.	Подп.	Дата				

Приложение А
Выписка из ЕГРН о земельном участке с кадастровым
номером 24:37:3401001:11

Инв. № подл.	Подп. и дата	Взам. инв. №

ФГИС ЕГРН

полное наименование органа регистрации прав

Раздел 1

Выписка из Единого государственного реестра недвижимости об объекте недвижимости
Сведения о характеристиках объекта недвижимости

На основании запроса от 03.03.2022 г., поступившего на рассмотрение 03.03.2022 г., сообщаем, что согласно записям Единого государственного реестра недвижимости:

Земельный участок	
<small>(вид объекта недвижимости)</small>	
Лист № <u> </u> Раздела <u> </u>	Всего листов раздела <u> </u> : <u> </u>
03.03.2022 № 99/2022/452972074	
Кадастровый номер: 24:37:3401001:11	
Номер кадастрового квартала:	24:37:0904001
Дата присвоения кадастрового номера:	02.12.2005
Раннее присвоенный государственный учетный номер:	данные отсутствуют
Адрес:	установлено относительно ориентира, расположенного в границах участка. Ориентир р. п. Светлогорск. Почтовый адрес ориентира: Красноярский край, Туруханский район
Площадь:	163100 +/- 707 кв. м
Кадастровая стоимость, руб.:	20014001
Кадастровые номера расположенных в пределах земельного участка объектов недвижимости:	24:37:3401001:727
Кадастровые номера объектов недвижимости, из которых образован объект недвижимости:	данные отсутствуют
Кадастровые номера обремененных объектов недвижимости:	данные отсутствуют
Сведения о включении объекта недвижимости в состав предприятия как имущественного комплекса:	
Государственный регистратор	ФГИС ЕГРН
полное наименование должности	подпись
М.П.	
инициалы, фамилия	

Изм.	Кол.уч	Лист	№ док.	Подп.	Дата

2220-ПЗУ.1.ТЧ

Лист

24

Изм.	Кол.уч	Лист	№ док.	Подп.	Дата

Изм. № подл.

Подп. и дата

Взам. инв. №

Раздел 1

Выписка из Единого государственного реестра недвижимости об объекте недвижимости
Сведения о характеристиках объекта недвижимости

Земельный участок		(вид объекта недвижимости)	
Лист № ____	Раздела 1	Всего листов раздела 1: ____	Всего листов выписки: ____
03-03-2022 № 99/2022/452972074			
Кадастровый номер:		24:37:3401001:11	

Категория земель:	Земли промышленности, энергетики, транспорта, связи, радиовещания, телевидения, информатики, земли для обеспечения космической деятельности, земли обороны, безопасности и земли иного специального назначения
Виды разрешенного использования:	под русловую плотину
Сведения о кадастровом инженере:	Слузова Светлана Александровна №78-П-0318
Сведения о лесах, водных объектах и об иных природных объектах, расположенных в пределах земельного участка:	данные отсутствуют
Сведения о том, что земельный участок полностью или частично расположен в границах зоны с особыми условиями использования территории или территории объекта культурного наследия	данные отсутствуют
Сведения о том, что земельный участок расположен в границах особой экономической зоны, территории опережающего социально-экономического развития, зоны территориального развития в Российской Федерации, игорной зоны:	данные отсутствуют
Сведения о том, что земельный участок расположен в границах особо охраняемой природной территории, охотничьих угодий, лесничеств, лесопарков:	данные отсутствуют
Сведения о результатах проведения государственного земельного надзора:	данные отсутствуют
Сведения о расположении земельного участка в границах территории, в отношении которой утвержден проект межевания территории:	данные отсутствуют

Государственный регистратор	ФГИС ЕГРН
полное наименование должности	подпись
	инициалы, фамилия

М.П.

2220-ПЗУ.1.ТЧ

Лист

25

Инв. № подл.	Подп. и дата	Взам. инв. №

Раздел 1

Выписка из Единого государственного реестра недвижимости об объекте недвижимости
Сведения о характеристиках объекта недвижимости

Земельный участок	
(вид объекта недвижимости)	
Лист № _____	Всего листов раздела 1: _____
03.03.2022 № 99/2022/452972074	Всего листов выписки: _____
Кадастровый номер: 24:37:3401001:11	

Условный номер земельного участка:	данные отсутствуют
Сведения о принятии акта и (или) заключении договора, предусматривающих предоставление в соответствии с земельным законодательством исполнительным органом государственной власти или органом местного самоуправления находящегося в государственной или муниципальной собственности земельного участка для строительства наемного дома социального использования или наемного дома коммерческого использования:	данные отсутствуют
Сведения о том, что земельный участок или земельные участки образованы на основании решения об изъятии недвижимости для государственных или муниципальных нужд:	данные отсутствуют
Сведения о том, что земельный участок образован из земель или земельного участка, государственная собственность на которые не разграничена:	данные отсутствуют
Сведения о наличии земельного спора о местоположении границ земельных участков:	данные отсутствуют
Статус записи об объекте недвижимости:	Сведения об объекте недвижимости имеют статус "актуальные, ранее учтенные"
Особые отметки:	Сведения необходимые для заполнения раздела 3.1 отсутствуют.
Получатель выписки:	Сленко Дарья Александровна

Государственный регистратор	полное наименование должности	подпись	ФГИС ЕГРН	инициалы, фамилия
		М.П.		

2220-ПЗУ.1.ТЧ

Изм.	Кол.уч	Лист	№ док.	Подп.	Дата

Лист

26

Изм.	Кол.уч	Лист	№ док.	Подп.	Дата

Изм. № подл.

Подп. и дата

Взам. инв. №

Раздел 2

Выписка из Единого государственного реестра недвижимости об объекте недвижимости
Сведения о зарегистрированных правах

Земельный участок		(вид объекта недвижимости)	
Лист № <u>03.03.2022</u> Раздела <u>2</u>	Всего листов раздела <u>2</u> : _____	Всего разделов: _____	Всего листов выписки: _____
03.03.2022 № 99/2022/452972074			
Кадастровый номер: 24:37:3401001:11			
1.	Правообладатель (правообладатели):	1.1.	данные о правообладателе отсутствуют
2.	Вид, номер и дата государственной регистрации права:	2.1.	не зарегистрировано
	Ограничение прав и обременение объекта недвижимости:		
	вид:		Аренда (в том числе, субаренда)
	дата государственной регистрации:		23.12.2015
	номер государственной регистрации:		24-24/025-24/025/001/2015-1758/20
	срок, на который установлено ограничение прав и обременение объекта недвижимости:		с 20.11.2012 по 19.11.2032
3.	3.1.1. лицо, в пользу которого установлено ограничение прав и обременение объекта недвижимости:		Акционерное общество "Норильско-Таймырская энергетическая компания", ИНН: 2457058356
	основание государственной регистрации:		'Договор аренды земельных участков, государственная собственность на которые не разграничена,' №187/2012 от 20.11.2012; 'Дополнительное соглашение к договору аренды земельных участков, государственная собственность на которые не разграничена от 20.11.2012 №187/2012' №1 от 22.05.2014
4.	Договоры участия в долевом строительстве:		не зарегистрировано
5.	Заявленные в судебном порядке права требования:		данные отсутствуют
6.	Сведения о возращении в отношении зарегистрированного права:		данные отсутствуют
7.	Сведения о наличии решения об изъятии объекта недвижимости для государственных и муниципальных нужд:		данные отсутствуют
8.	Сведения о невозможности государственной регистрации без личного участия правообладателя или его законного представителя:		
9.	Правопритязания и сведения о наличии поступивших, но не рассмотренных заявлений о проведении государственной регистрации права (перехода, прекращения права), ограничения права или обременения объекта недвижимости, сделки в отношении объекта недвижимости:		данные отсутствуют
10.	Сведения об осуществлении государственной регистрации сделки, права, ограничения права без необходимого в силу закона согласия третьего лица, органа:		данные отсутствуют
11.	Сведения о невозможности государственной регистрации перехода,		

2220-ПЗУ.1.ТЧ

Лист

27


Инв. № подл.	Подп. и дата	Взам. инв. №

Изм.	Кол.уч	Лист	№ док.	Подп.	Дата

Раздел 3

Выписка из Единого государственного реестра недвижимости об объекте недвижимости
Описание местоположения земельного участка

Земельный участок		
<small>(вид объекта недвижимости)</small>		
Лист № <u>3</u> Раздела <u>3</u>	Всего листов раздела <u>3</u> :	Всего листов выписки: <u> </u>
03.03.2022 № 99/2022/452972074		
Кадастровый номер:		24:37:3401001:11

План (чертеж, схема) земельного участка	
 <p style="text-align: center;">24:37:3401001:11</p>	
Масштаб 1: данные отсутствуют	Условные обозначения:

Государственный регистратор	ФГИС ЕГРН
полное наименование должности	инициалы, фамилия
подпись	

М.П.

2220-ПЗУ.1.ТЧ

Лист

28

Инов. № подл.	Подп. и дата	Взам. инв. №

Раздел 3.2

Выписка из Единого государственного реестра недвижимости об объекте недвижимости
Описание местоположения земельного участка

Земельный участок		
(вид объекта недвижимости)		
Лист № <u> </u> Раздела <u>3.2</u>	Всего листов раздела <u>3.2</u> : <u> </u>	Всего листов выписки: <u> </u>
03.03.2022 № 99/2022/452972074		
Кадастровый номер: 24:37:3401001:11		

Сведения о характерных точках границы земельного участка				
Система координат: СК кадастрового округа, зона 2				
Зона №				
Номер точки	Координаты		Описание закрепления на местности	Средняя квадратическая погрешность определения координат характерных точек границ земельного участка, м
	X	Y		
1	2	3	4	5
1	1776972.74	162100.96	данные отсутствуют	данные отсутствуют
2	1776982.25	162108.42	данные отсутствуют	данные отсутствуют
3	1776979.46	162117.45	данные отсутствуют	данные отсутствуют
4	1776978.1	162157.01	данные отсутствуют	данные отсутствуют
5	1776977.48	162227	данные отсутствуют	данные отсутствуют
6	1776980.32	162296.32	данные отсутствуют	данные отсутствуют
7	1776979.12	162373.97	данные отсутствуют	данные отсутствуют
8	1776980.48	162468.83	данные отсутствуют	данные отсутствуют
9	1776981.75	162472.27	данные отсутствуют	данные отсутствуют
10	1776982.78	162475.76	данные отсутствуют	данные отсутствуют
11	1776983.86	162479.79	данные отсутствуют	данные отсутствуют
12	1776984.43	162483.59	данные отсутствуют	данные отсутствуют
13	1776985.14	162486.72	данные отсутствуют	данные отсутствуют
14	1776989.8	162635.48	данные отсутствуют	данные отсутствуют
15	1776991.26	162807.56	данные отсутствуют	данные отсутствуют

Государственный регистратор	ФГИС ЕГРН
полное наименование должности	инициалы, фамилия
	подпись
	М.П.

2220-ПЗУ.1.ТЧ

Изм.	Кол.уч	Лист	№ док.	Подп.	Дата

Инва. № подкл.	Подп. и дата	Взам. инв. №

Раздел 3.2

Выписка из Единого государственного реестра недвижимости об объекте недвижимости
Описание местоположения земельного участка

Земельный участок		
(вид объекта недвижимости)		
Лист № <u>3.2</u> Раздела <u>3.2</u>	Всего листов раздела <u>3.2</u> : _____	Всего листов выписки: _____
03.03.2022 № 99/2022/452972074		
Кадастровый номер:		24:37:3401001:11

Сведения о характерных точках границы земельного участка					
Система координат: СК кадастрового округа, зона 2					
Зона № _____					
Номер точки	Координаты		Описание закрепления на местности	Средняя квадратическая погрешность определения координат характерных точек границ земельного участка, м	
	X	Y			
1	2	3	4	5	
16	1776991.11	163033.37	данные отсутствуют	данные отсутствуют	
17	1776994.06	163222.63	данные отсутствуют	данные отсутствуют	
18	1776995.55	163301.98	данные отсутствуют	данные отсутствуют	
19	1776997.07	163399.18	данные отсутствуют	данные отсутствуют	
20	1776996.89	163503.56	данные отсутствуют	данные отсутствуют	
21	1776996.28	163516.1	данные отсутствуют	данные отсутствуют	
22	1776994.94	163526.55	данные отсутствуют	данные отсутствуют	
23	1776965.49	163694.71	данные отсутствуют	данные отсутствуют	
24	1776954.55	163747.92	данные отсутствуют	данные отсутствуют	
25	1776952.24	163755.05	данные отсутствуют	данные отсутствуют	
26	1776949.46	163762.67	данные отсутствуют	данные отсутствуют	
27	1776946.19	163769.8	данные отсутствуют	данные отсутствуют	
28	1776933.55	163790.31	данные отсутствуют	данные отсутствуют	
29	1776920.16	163807.77	данные отсутствуют	данные отсутствуют	
30	1776908.68	163822.77	данные отсутствуют	данные отсутствуют	

Государственный регистратор	ФГИС ЕГРН
полное наименование должности	инициалы, фамилия

М.П.

Изм.	Кол.уч	Лист	№ док.	Подп.	Дата

2220-ПЗУ.1.ТЧ

Инов. № подл.	Подп. и дата	Взам. инв. №

Раздел 3.2

Выписка из Единого государственного реестра недвижимости об объекте недвижимости
Описание местоположения земельного участка

Земельный участок		
(вид объекта недвижимости)		
Лист № <u>3.2</u>	Раздела <u>3.2</u>	Всего листов выписки: _____
03.03.2022 № 99/2022/452972074		Всего разделов: _____
Кадастровый номер:		24:37:3401001:11

Сведения о характерных точках границы земельного участка			
Система координат: СК кадастрового округа, зона 2			
Зона № _____			
Номер точки	Координаты		Средняя квадратическая погрешность определения координат характерных точек границ земельного участка, м
	X	Y	
1	2	3	5
31	1776903.98	163826.61	данные отсутствуют
32	1776901.16	163830.42	данные отсутствуют
33	1776898.64	163834.12	данные отсутствуют
34	1776898.61	163835.11	данные отсутствуют
35	1776898.72	163836.05	данные отсутствуют
36	1776899.58	163837.71	данные отсутствуют
37	1776905.17	163845.61	данные отсутствуют
38	1776905.49	163846.75	данные отсутствуют
39	1776905.6	163847.9	данные отсутствуют
40	1776905.68	163849.18	данные отсутствуют
41	1776905.41	163850.1	данные отсутствуют
42	1776904.7	163851.25	данные отсутствуют
43	1776902.41	163852.83	данные отсутствуют
44	1776899.92	163854	данные отсутствуют
45	1776897.11	163855.08	данные отсутствуют

Государственный регистратор	ФГИС ЕГРН
полное наименование должности	инициалы, фамилия
	подпись
	М.П.

2220-ПЗУ.1.ТЧ

Лист

31

Изнв. № подл.	Подп. и дата	Взам. инв. №

Раздел 3.2

Выписка из Единого государственного реестра недвижимости об объекте недвижимости
Описание местоположения земельного участка

Земельный участок		
(вид объекта недвижимости)		
Лист № <u>3.2</u>	Раздела <u>3.2</u>	Всего листов выписки: _____
03.03.2022 № 99/2022/452972074		Всего разделов: _____
Кадастровый номер:		24:37:3401001:11

Сведения о характерных точках границы земельного участка			
Система координат: СК кадастрового округа, зона 2			
Зона №			
Номер точки	Координаты		Средняя квадратическая погрешность определения координат характерных точек границ земельного участка, м
	X	Y	
1	2	3	5
46	1776894.6	163855.4	данные отсутствуют
47	1776892.62	163855.62	данные отсутствуют
48	1776891.5	163855.59	данные отсутствуют
49	1776890.3	163854.81	данные отсутствуют
50	1776889.05	163853.89	данные отсутствуют
51	1776882.99	163842.66	данные отсутствуют
52	1776881.53	163841.73	данные отсутствуют
53	1776880.27	163841.11	данные отсутствуют
54	1776878.93	163840.8	данные отсутствуют
55	1776858.39	163847.47	данные отсутствуют
56	1776831.14	163855.45	данные отсутствуют
57	1776782.34	163866.56	данные отсутствуют
58	1776750.95	163872.95	данные отсутствуют
59	1776738.53	163866.55	данные отсутствуют
60	1776736.05	163861.8	данные отсутствуют

Государственный регистратор	ФГИС ЕГРН
полное наименование должности	инициалы, фамилия
	подпись
	М.П.

2220-ПЗУ.1.ТЧ

Лист

32

Инва. № подл.	Подп. и дата	Взам. инв. №

Раздел 3.2

Выписка из Единого государственного реестра недвижимости об объекте недвижимости
Описание местоположения земельного участка

Земельный участок		
(вид объекта недвижимости)		
Лист № <u>3.2</u> Раздела <u>3.2</u>	Всего листов раздела <u>3.2</u> : _____	Всего листов выписки: _____
03.03.2022 № 99/2022/452972074		
Кадастровый номер:		24:37:3401001:11

Сведения о характерных точках границы земельного участка			
Система координат: СК кадастрового округа, зона 2			
Зона №			
Номер точки	Координаты		Средняя квадратическая погрешность определения координат характерных точек границ земельного участка, м
	X	Y	
1	2	3	5
61	1776740.49	163859.52	данные отсутствуют
62	1776731.15	163843.18	данные отсутствуют
63	1776727.2	163845.3	данные отсутствуют
64	1776726.57	163844.18	данные отсутствуют
65	1776721.38	163833.99	данные отсутствуют
66	1776720.85	163834.27	данные отсутствуют
67	1776714.79	163822.87	данные отсутствуют
68	1776645.25	163692.65	данные отсутствуют
69	1776650.79	163688.96	данные отсутствуют
70	1776643.86	163677.43	данные отсутствуют
71	1776650.37	163674.64	данные отсутствуют
72	1776655.15	163676.23	данные отсутствуют
73	1776661.96	163676.91	данные отсутствуют
74	1776661.98	163674.41	данные отсутствуют
75	1776661.8	163665.46	данные отсутствуют

Государственный регистратор	ФГИС ЕГРН
полное наименование должности	инициалы, фамилия
	подпись
	М.П.

2220-ПЗУ.1.ТЧ

Лист

33

Изн. № подл.	Подп. и дата	Взам. инв. №

Изм.	Кол.уч	Лист	№ док.	Подп.	Дата

Раздел 3.2

Выписка из Единого государственного реестра недвижимости об объекте недвижимости
Описание местоположения земельного участка

Земельный участок	
(вид объекта недвижимости)	
Лист № 3.2 Раздела 3.2	Всего листов выписки: _____
Всего листов раздела 3.2 : _____	
03.03.2022 № 99/2022/452972074	
Кадастровый номер: 24:37:3401001:11	

Сведения о характерных точках границы земельного участка			
Система координат: СК кадастрового округа, зона 2			
Зона № _____			
Номер точки	Координаты		Средняя квадратическая погрешность определения координат характерных точек границ земельного участка, м
	X	Y	
1	2	3	5
76	1776661.75	163664.16	данные отсутствуют
77	1776661.73	163662.98	данные отсутствуют
78	1776663.42	163661.62	данные отсутствуют
79	1776665.39	163655.42	данные отсутствуют
80	1776665.33	163654.24	данные отсутствуют
81	1776665.14	163651.32	данные отсутствуют
82	1776664.86	163649.75	данные отсутствуют
83	1776674.71	163653.6	данные отсутствуют
84	1776680.9	163655.65	данные отсутствуют
85	1776684.46	163657	данные отсутствуют
86	1776689.53	163661.04	данные отсутствуют
87	1776693.54	163667.17	данные отсутствуют
88	1776700.64	163674.58	данные отсутствуют
89	1776706.84	163680.69	данные отсутствуют
90	1776732.51	163697.2	данные отсутствуют

Государственный регистратор	ФГИС ЕГРН
полное наименование должности	инициалы, фамилия
	подпись
	М.П.

2220-ПЗУ.1.ТЧ

Инов. № подл.	Подп. и дата	Взам. инв. №

Раздел 3.2

Выписка из Единого государственного реестра недвижимости об объекте недвижимости
Описание местоположения земельного участка

Земельный участок		
<small>(вид объекта недвижимости)</small>		
Лист № <u>3.2</u> Раздела <u>3.2</u>	Всего листов раздела <u>3.2</u> : _____	Всего листов выписки: _____
03.03.2022 № 99/2022/452972074		
Кадастровый номер: 24:37:3401001:11		

Сведения о характерных точках границы земельного участка				
Система координат: СК кадастрового округа, зона 2				
Зона №				
Номер точки	Координаты			Средняя квадратическая погрешность определения координат характерных точек границы земельного участка, м
	X	Y	Z	
1	2	3	4	5
91	1776740.02	163701.98	данные отсутствуют	данные отсутствуют
92	1776818.25	163744.02	данные отсутствуют	данные отсутствуют
93	1776822.21	163745.29	данные отсутствуют	данные отсутствуют
94	1776825.8	163745.45	данные отсутствуют	данные отсутствуют
95	1776827	163743.82	данные отсутствуют	данные отсутствуют
96	1776834.13	163725.24	данные отсутствуют	данные отсутствуют
97	1776839.57	163715.47	данные отсутствуют	данные отсутствуют
98	1776839.77	163712.81	данные отсутствуют	данные отсутствуют
99	1776838.93	163710.63	данные отсутствуют	данные отсутствуют
100	1776837.75	163708.65	данные отсутствуют	данные отсутствуют
101	1776835.53	163706.91	данные отсутствуют	данные отсутствуют
102	1776825.3	163698.82	данные отсутствуют	данные отсутствуют
103	1776811.55	163689.65	данные отсутствуют	данные отсутствуют
104	1776791.35	163677.46	данные отсутствуют	данные отсутствуют
105	1776777.84	163670.52	данные отсутствуют	данные отсутствуют

Государственный регистратор	полное наименование должности	подпись	ФГИС ЕГРН	инициалы, фамилия

М.П.

2220-ПЗУ.1.ТЧ

Лист

35

Изн. № подл.	Подп. и дата	Взам. инв. №

Раздел 3.2

Выписка из Единого государственного реестра недвижимости об объекте недвижимости
Описание местоположения земельного участка

Земельный участок		
(вид объекта недвижимости)		
Лист № <u>3.2</u> Раздела <u>3.2</u>	Всего листов раздела <u>3.2</u> :	Всего листов выписки: _____
<u>03.03.2022 № 99/2022/452972074</u>		
Кадастровый номер:		<u>24:37:3401001:11</u>

Сведения о характерных точках границы земельного участка			
Система координат: СК кадастрового округа, зона 2			
Зона № _____			
Номер точки	Координаты		Средняя квадратическая погрешность определения координат характерных точек границ земельного участка, м
	X	Y	
1	2	3	5
106	1776761.45	163661.6	данные отсутствуют
107	1776757.19	163658.16	данные отсутствуют
108	1776755.42	163655.7	данные отсутствуют
109	1776755.02	163653.12	данные отсутствуют
110	1776754.72	163650.19	данные отсутствуют
111	1776756.26	163648.17	данные отсутствуют
112	1776758.89	163647.5	данные отсутствуют
113	1776763.98	163648.12	данные отсутствуют
114	1776768.46	163649.35	данные отсутствуют
115	1776804.86	163659	данные отсутствуют
116	1776802.16	163651.62	данные отсутствуют
117	1776800.17	163641.47	данные отсутствуют
118	1776798.61	163631.95	данные отсутствуют
119	1776797.68	163622.2	данные отсутствуют
120	1776797.63	163615.73	данные отсутствуют

Государственный регистратор	ФГИС ЕПРН
полное наименование должности	инициалы, фамилия
	подпись

М.П.

Изнв. № подл.	Подп. и дата	Взам. инв. №

Раздел 3.2

Выписка из Единого государственного реестра недвижимости об объекте недвижимости
Описание местоположения земельного участка

Земельный участок		
(вид объекта недвижимости)		
Лист № <u>3.2</u>	Раздела <u>3.2</u>	Всего листов выписки: _____
03.03.2022 № 99/2022/452972074		Всего разделов: _____
Кадастровый номер:		24:37:3401001:11

Сведения о характерных точках границы земельного участка			
Система координат: СК кадастрового округа, зона 2			
Зона №			
Номер точки	Координаты		Средняя квадратическая погрешность определения координат характерных точек границ земельного участка, м
	X	Y	
1	2	3	5
121	1776803.84	163560.34	данные отсутствуют
122	1776806.61	163542.34	данные отсутствуют
123	1776809.37	163528.6	данные отсутствуют
124	1776811.67	163520.1	данные отсутствуют
125	1776813.68	163515.68	данные отсутствуют
126	1776815.61	163513.53	данные отсутствуют
127	1776843.44	163488.32	данные отсутствуют
128	1776851.31	163475.54	данные отсутствуют
129	1776855.53	163468.83	данные отсутствуют
130	1776893.12	163408.93	данные отсутствуют
131	1776889.69	163409.7	данные отсутствуют
132	1776886.86	163409.14	данные отсутствуют
133	1776884.13	163408.14	данные отсутствуют
134	1776881.59	163406.97	данные отсутствуют
135	1776879.2	163404.46	данные отсутствуют

Государственный регистратор	ФГИС ЕГРН
полное наименование должности	инициалы, фамилия
	подпись
	М.П.

2220-ПЗУ.1.ТЧ

Лист

37

Инов. № подл.	Подп. и дата	Взам. инв. №

Раздел 3.2

Выписка из Единого государственного реестра недвижимости об объекте недвижимости
Описание местоположения земельного участка

Земельный участок		
(вид объекта недвижимости)		
Лист № 3.2 Раздела 3.2	Всего листов раздела 3.2 : _____	Всего листов выписки: _____
03.03.2022 № 99/2022/452972074		
Кадастровый номер:		24:37:3401001:11

Сведения о характерных точках границы земельного участка				
Система координат: СК кадастрового округа, зона 2				
Зона №				
Номер точки	Координаты			Средняя квадратическая погрешность определения координат характерных точек границ земельного участка, м
	X	Y		
1	2	3	4	5
136	1776877.46	163400.57	данные отсутствуют	данные отсутствуют
137	1776875.73	163394.32	данные отсутствуют	данные отсутствуют
138	1776875.52	163389.41	данные отсутствуют	данные отсутствуют
139	1776876.16	163384.73	данные отсутствуют	данные отсутствуют
140	1776877.94	163375.66	данные отсутствуют	данные отсутствуют
141	1776882.08	163365.96	данные отсутствуют	данные отсутствуют
142	1776889.96	163354.71	данные отсутствуют	данные отсутствуют
143	1776895.54	163348.97	данные отсутствуют	данные отсутствуют
144	1776896.85	163345.66	данные отсутствуют	данные отсутствуют
145	1776897.99	163340.57	данные отсутствуют	данные отсутствуют
146	1776897.08	163332.79	данные отсутствуют	данные отсутствуют
147	1776895.49	163325.68	данные отсутствуют	данные отсутствуют
148	1776896.07	163313.13	данные отсутствуют	данные отсутствуют
149	1776896.96	163297.19	данные отсутствуют	данные отсутствуют
150	1776898.55	163284.13	данные отсутствуют	данные отсутствуют

Государственный регистратор		ФГИС ЕГРН
полное наименование должности	подпись	инициалы, фамилия

М.П.

2220-ПЗУ.1.ТЧ

Инов. № подл.	Подп. и дата	Взам. инв. №

Изм.	Кол.уч	Лист	№ док.	Подп.	Дата

Выписка из Единого государственного реестра недвижимости об объекте недвижимости
Описание местоположения земельного участка

Раздел 3.2

Земельный участок <small>(вид объекта недвижимости)</small>		
Лист № <u>3.2</u> Раздела <u>3.2</u>	Всего листов раздела <u>3.2</u> : _____	Всего листов выписки: _____
03.03.2022 № 99/2022/452972074		
Кадастровый номер: 24:37:3401001:11		

Сведения о характерных точках границы земельного участка
 Система координат: СК кадастрового округа, зона 2
 Зона № _____

Номер точки	Координаты		Описание закрепления на местности	Средняя квадратическая погрешность определения координат характерных точек границ земельного участка, м
	X	Y		
1	2	3	4	5
151	1776898.48	163276.33	данные отсутствуют	данные отсутствуют
152	1776897.42	163270.57	данные отсутствуют	данные отсутствуют
153	1776895.49	163263.99	данные отсутствуют	данные отсутствуют
154	1776894.3	163262.26	данные отсутствуют	данные отсутствуют
155	1776890.54	163260.97	данные отсутствуют	данные отсутствуют
156	1776884.29	163261.61	данные отсутствуют	данные отсутствуют
157	1776877.91	163260.94	данные отсутствуют	данные отсутствуют
158	1776871.05	163260.29	данные отсутствуют	данные отсутствуют
159	1776864.65	163257.99	данные отсутствуют	данные отсутствуют
160	1776860.59	163252.58	данные отсутствуют	данные отсутствуют
161	1776856.77	163247.66	данные отсутствуют	данные отсутствуют
162	1776868.88	163228.98	данные отсутствуют	данные отсутствуют
163	1776870.5	163221.78	данные отсутствуют	данные отсутствуют
164	1776874.2	163211.83	данные отсутствуют	данные отсутствуют
165	1776875.77	163201.88	данные отсутствуют	данные отсутствуют

Государственный регистратор	полное наименование должности	подпись	ФГИС ЕГРН	инициалы, фамилия

2220-ПЗУ.1.ТЧ

Инов. № подл.	Подп. и дата	Взам. инв. №

Раздел 3.2

Выписка из Единого государственного реестра недвижимости об объекте недвижимости
Описание местоположения земельного участка

Земельный участок		
(вид объекта недвижимости)		
Лист № <u>3.2</u>	Раздела <u>3.2</u>	Всего листов выписки: _____
03.03.2022 № 99/2022/452972074		Всего разделов: _____
Кадастровый номер:		24:37:3401001:11

Сведения о характерных точках границы земельного участка			
Система координат: СК кадастрового округа, зона 2			
Зона №			
Номер точки	Координаты		Средняя квадратическая погрешность определения координат характерных точек границ земельного участка, м
	X	Y	
1	2	3	5
166	1776874.29	163194.57	данные отсутствуют
167	1776873.98	163185.59	данные отсутствуют
168	1776875.09	163178.25	данные отсутствуют
169	1776877.62	163167.6	данные отсутствуют
170	1776881.55	163158.12	данные отсутствуют
171	1776882.39	163155.43	данные отсутствуют
172	1776886.7	163151.93	данные отсутствуют
173	1776887.74	163149.33	данные отсутствуют
174	1776888.34	163050.2	данные отсутствуют
175	1776899.98	162922.39	данные отсутствуют
176	1776908.76	162826.79	данные отсутствуют
177	1776942.11	162827.61	данные отсутствуют
178	1776944.95	162826.65	данные отсутствуют
179	1776946.82	162825.61	данные отсутствуют
180	1776948.23	162822.59	данные отсутствуют

Государственный регистратор	ФГИС ЕГРН
полное наименование должности	инициалы, фамилия
	подпись

М.П.

2220-ПЗУ.1.ТЧ

Изм.	Кол.уч	Лист	№ док.	Подп.	Дата

Лист
40

Изн. № подл.	Подп. и дата	Взам. инв. №

Раздел 3.2

Выписка из Единого государственного реестра недвижимости об объекте недвижимости
Описание местоположения земельного участка

Земельный участок		
(вид объекта недвижимости)		
Лист № 3.2	Раздела 3.2	Всего листов выписки: _____
Всего листов раздела 3.2 :		
03.03.2022 № 99/2022/452972074		
Кадастровый номер:		24:37:3401001:11

Сведения о характерных точках границы земельного участка			
Система координат: СК кадастрового округа, зона 2			
Зона № _____			
Номер точки	Координаты		Средняя квадратическая погрешность определения координат характерных точек границ земельного участка, м
	X	Y	
1	2	3	5
181	1776950.08	162819.28	данные отсутствуют
182	1776951.71	162814.77	данные отсутствуют
183	1776952.38	162810.04	данные отсутствуют
184	1776953.49	162802.47	данные отсутствуют
185	1776953.36	162787.11	данные отсутствуют
186	1776952.99	162770.09	данные отсутствуют
187	1776952.35	162748.84	данные отсутствуют
188	1776952.2	162732.29	данные отсутствуют
189	1776953.75	162712.41	данные отсутствуют
190	1776964.13	162586.9	данные отсутствуют
191	1776963.27	162500.34	данные отсутствуют
192	1776965.49	162440.12	данные отсутствуют
193	1776965.15	162438.4	данные отсутствуют
194	1776964.24	162436.81	данные отсутствуют
195	1776963.33	162436.02	данные отсутствуют

Государственный регистратор	ФГИС ЕГРН
полное наименование должности	инициалы, фамилия
	подпись
	М.П.

2220-ПЗУ.1.ТЧ

Изм.	Кол.уч	Лист	№ док.	Подп.	Дата

Лист
41

Инов. № подл.	Подп. и дата	Взам. инв. №

Раздел 3.2

Выписка из Единого государственного реестра недвижимости об объекте недвижимости
Описание местоположения земельного участка

Земельный участок		
(вид объекта недвижимости)		
Лист № <u>3.2</u>	Раздела <u>3.2</u>	Всего листов выписки: <u> </u>
03.03.2022 № 99/2022/452972074		
Кадастровый номер:		24:37:3401001:11

Сведения о характерных точках границы земельного участка			
Система координат: СК кадастрового округа, зона 2			
Зона №			
Номер точки	Координаты		Средняя квадратическая погрешность определения координат характерных точек границ земельного участка, м
	X	Y	
1	2	3	5
196	1776961.79	162435.47	данные отсутствуют
197	1776963.26	162434.98	данные отсутствуют
198	1776963.35	162385.62	данные отсутствуют
199	1776964.21	162380.43	данные отсутствуют
200	1776964.79	162374.42	данные отсутствуют
201	1776967.11	162268.65	данные отсутствуют
202	1776967.03	162200.42	данные отсутствуют
203	1776968.14	162172.64	данные отсутствуют
204	1776968.22	162136.25	данные отсутствуют
205	1776966.02	162130.29	данные отсутствуют
206	1776960.21	162125.62	данные отсутствуют
207	1776952.89	162126.21	данные отсутствуют
208	1776940.32	162128.41	данные отсутствуют
209	1776938.83	162116.44	данные отсутствуют
210	1776961.57	162110.75	данные отсутствуют

Государственный регистратор	ФГИС ЕГРН
полное наименование должности	инициалы, фамилия
	подпись
	М.П.

Изм.	Кол.уч	Лист	№ док.	Подп.	Дата

2220-ПЗУ.1.ТЧ

Инв. № подл.	Подп. и дата	Взам. инв. №

Изм.	Кол.уч	Лист	№ док.	Подп.	Дата

Раздел 3.2

Выписка из Единого государственного реестра недвижимости об объекте недвижимости
Описание местоположения земельного участка

Земельный участок		
(вид объекта недвижимости)		
Лист № <u>3.2</u> Раздела <u>3.2</u>	Всего листов раздела <u>3.2</u> : <u> </u>	Всего листов выписки: <u> </u>
03.03.2022 № 99/2022/452972074		
Кадастровый номер: 24:37:3401001:11		

Сведения о характерных точках границы земельного участка

Система координат: СК кадастрового округа, зона 2
 Зона №

Номер точки	Координаты		Описание закрепления на местности	Средняя квадратическая погрешность определения координат характерных точек границ земельного участка, м
	X	Y		
1	2	3	4	5
211	1776967.88	162108.05	данные отсутствуют	данные отсутствуют
212	1776970.91	162104.78	данные отсутствуют	данные отсутствуют

Государственный регистратор	ФГИС ЕГРН
полное наименование должности	инициалы, фамилия
	подпись
	М.П.

2220-ПЗУ.1.ТЧ


Лист

43

Инв. № подл.	Подп. и дата	Взам. инв. №

Выписка из Единого государственного реестра недвижимости об объекте недвижимости
Сведения о частях земельного участка
 Раздел 4

Земельный участок		
(вид объекта недвижимости)		
Лист № <u>4</u> Раздела <u>4</u>	Всего листов раздела <u>4</u> : <u> </u>	Всего листов выписки: <u> </u>
03.03.2022 № 99/2022/452972074		
Кадастровый номер: 24:37:3401001:11		

План (чертеж, схема) части земельного участка		Учетный номер части: 24:37:3401001:11/2
 <p>24:37:3401001:11/2</p>		
Масштаб 1: данные отсутствуют	Условные обозначения:	

Государственный регистратор	ФГИС ЕГРН
полное наименование должности	инициалы, фамилия
М.П.	

Изм.	Кол.уч	Лист	№ док.	Подп.	Дата

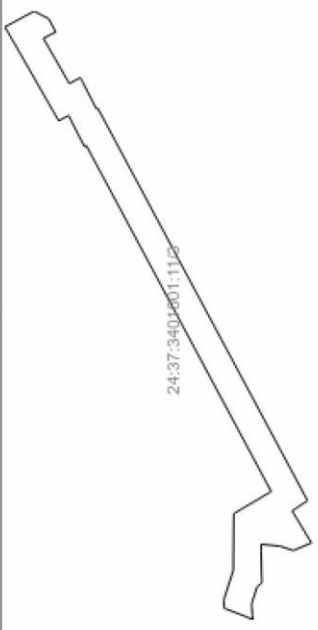
2220-ПЗУ.1.ТЧ

Инв. № подл.	Подп. и дата	Взам. инв. №

Раздел 4

Выписка из Единого государственного реестра недвижимости об объекте недвижимости
Сведения о частях земельного участка

Земельный участок		
(вид объекта недвижимости)		
Лист № <u>4</u> Раздела <u>4</u>	Всего листов раздела <u>4</u> :	Всего листов выписки: <u> </u>
03.03.2022 № 99/2022/452972074		
Кадастровый номер:		24:37:3401001:11

План (чертеж, схема) части земельного участка	Учетный номер части: 24:37:3401001:11/3
	
Масштаб 1: данные отсутствуют	Условные обозначения:

Государственный регистратор	ФГИС ЕГРН
полное наименование должности	инициалы, фамилия
подпись	
М.П.	

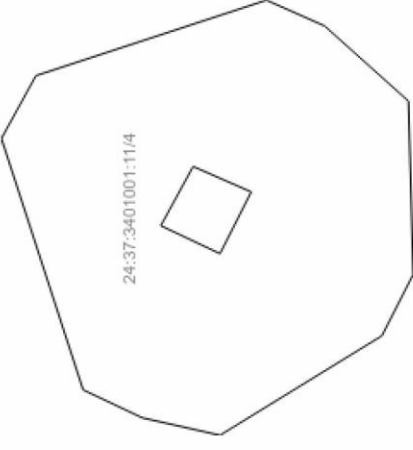
Изм.	Кол.уч	Лист	№ док.	Подп.	Дата

2220-ПЗУ.1.ТЧ

Раздел 4

Выписка из Единого государственного реестра недвижимости об объекте недвижимости
Сведения о частях земельного участка

Земельный участок	
<small>(вид объекта недвижимости)</small>	
Лист № <u>4</u> Раздела <u>4</u>	Всего листов раздела <u>4</u> : _____
Всего листов выписки: _____	
03.03.2022 № 99/2022/452972074	
Кадастровый номер: <u>24:37:3401001:11</u>	

План (чертеж, схема) части земельного участка	Учетный номер части: <u>24:37:3401001:11/4</u>
	
Масштаб 1: данные отсутствуют	Условные обозначения:

Государственный регистратор	ФГИС ЕГРН
полное наименование должности	подпись
	инициалы, фамилия

М.П.

Инв. № подл.	Подп. и дата	Взам. инв. №

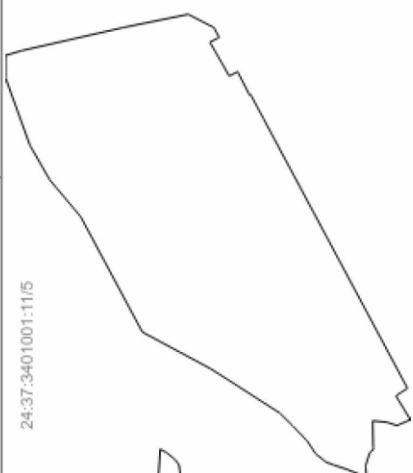
Изм.	Кол.уч	Лист	№ док.	Подп.	Дата

2220-ПЗУ.1.ТЧ

Раздел 4

Выписка из Единого государственного реестра недвижимости об объекте недвижимости
Сведения о частях земельного участка

Земельный участок	
(вид объекта недвижимости)	
Лист № <u>4</u> Раздела <u>4</u>	Всего листов выписки: _____
Всего листов раздела <u>4</u> : _____	
03.03.2022 № 99/2022/452972074	
Кадастровый номер: 24:37:3401001:11	

План (чертеж, схема) части земельного участка	Учетный номер части: 24:37:3401001:11/5
24:37:3401001:11/5 	
Масштаб 1: данные отсутствуют	Условные обозначения:

Государственный регистратор	ФГИС ЕГРН
полное наименование должности	инициалы, фамилия
подпись	
М.П.	

Инв. № подл.	Подп. и дата	Взам. инв. №

Изм.	Кол.уч	Лист	№ док.	Подп.	Дата

2220-ПЗУ.1.ТЧ

Изм.	Кол.уч	Лист	№ док.	Подп.	Дата

Изм. № подл.

Подп. и дата

Взам. инв. №

Раздел 4.1

Выписка из Единого государственного реестра недвижимости об объекте недвижимости
Сведения о частях земельного участка

Земельный участок	
(вид объекта недвижимости)	
Лист № <u>4.1</u> Раздела <u>4.1</u>	Всего листов раздела <u>4.1</u> : _____
Всего листов выписки: _____	
03.03.2022 № 99/2022/452972074	
Кадастровый номер: <u>24:37:3401001:11</u>	

Учетный номер части	Площадь (м ²)	Содержание ограничения в использовании или ограничения права на объект недвижимости или обременения объекта недвижимости
1	2	3
2	32837	Ограничения прав на земельный участок, предусмотренные статьями 56, 56.1 Земельного кодекса Российской Федерации, срок действия: 02.12.2014, Временные. Дата истечения срока действия временного характера - 03.12.2019
3	2746	Ограничения прав на земельный участок, предусмотренные статьями 56, 56.1 Земельного кодекса Российской Федерации, Кадастровый план территории (выписка из государственного кадастра недвижимости) №24/14-43816 от 27.01.2014 №24/14-43816 от 27.01.2014, срок действия: 15.07.2015
4	385	Ограничения прав на земельный участок, предусмотренные статьями 56, 56.1 Земельного кодекса Российской Федерации, Постановление Правительства Российской Федерации "О порядке установления охранных зон объектов электросетевого хозяйства и особых условий использования земельных участков, расположенных в границах таких зон " № 160 от 24.02.2009, срок действия: 13.07.2016
5	20883	Ограничения прав на земельный участок, предусмотренные статьями 56, 56.1 Земельного кодекса Российской Федерации, Решение об установлении санитарно-защитной зоны для Курейской ГЭС АО "НТЭК", расположенной на реке Курейка в п. Светлогорск Турханского района Красноярского края № 39 от 21.07.2020, срок действия: 09.06.2021

Государственный регистратор	ФГИС ЕГРН
полное наименование должности	подпись
	инициалы, фамилия

М.П.

2220-ПЗУ.1.ТЧ

Лист

48

Раздел 4.2

Выписка из Единого государственного реестра недвижимости об объекте недвижимости
Сведения о частях земельного участка

Земельный участок		(вид объекта недвижимости)	
Лист №	Раздела 4.2	Всего листов раздела 4.2:	Всего листов выписки:
03.03.2022	№ 99/2022/452972074		
Кадастровый номер:		24:37:3401001:11	
Сведения о характерных точках границы части (частей) земельного участка			
Учетный номер части: 2			
Система координат: СК кадастрового округа, зона 2			
Зона №			
Номер точки	Координаты, м		Средняя квадратическая погрешность определения координат характерных точек границы части земельного участка, м
	X	Y	
1	2	3	5
8	1776980.48	162468.83	данные отсутствуют
9	1776981.75	162472.27	данные отсутствуют
10	1776982.78	162475.76	данные отсутствуют
11	1776983.86	162479.79	данные отсутствуют
12	1776984.43	162483.59	данные отсутствуют
13	1776985.14	162486.72	данные отсутствуют
14	1776989.8	162635.48	данные отсутствуют
15	1776991.26	162807.56	данные отсутствуют
16	1776991.11	163033.37	данные отсутствуют
17	1776994.06	163222.63	данные отсутствуют
18	1776995.55	163301.98	данные отсутствуют
19	1776997.07	163399.18	данные отсутствуют
20	1776996.89	163503.56	данные отсутствуют
21	1776996.28	163516.1	данные отсутствуют
22	1776994.94	163526.55	данные отсутствуют
23	1776965.49	163694.71	данные отсутствуют

Государственный регистратор	ФГИС ЕГРН
полное наименование должности	подпись
	инициалы, фамилия

М.П.

Инов. № подл.	Подп. и дата	Взам. инв. №

Изм.	Кол.уч	Лист	№ док.	Подп.	Дата

2220-ПЗУ.1.ТЧ

Инв. № подл.	Подп. и дата	Взам. инв. №

Раздел 4.2

Выписка из Единого государственного реестра недвижимости об объекте недвижимости
Сведения о частях земельного участка

Земельный участок		
(вид объекта недвижимости)		
Лист № <u>4.2</u> Раздела <u>4.2</u>	Всего листов раздела <u>4.2</u> :	Всего листов выписки: _____
03.03.2022 № 99/2022/452972074		
Кадастровый номер:		24:37:3401001:11

Номер точки	Координаты, м		Описание закрепления на местности	Средняя квадратическая погрешность определения координат характерных точек границы части земельного участка, м
	X	Y		
1	2	3	4	5
24	1776954.55	163747.92	данные отсутствуют	данные отсутствуют
25	1776952.24	163755.05	данные отсутствуют	данные отсутствуют
26	1776949.46	163762.67	данные отсутствуют	данные отсутствуют
27	1776946.19	163769.8	данные отсутствуют	данные отсутствуют
28	1776933.55	163790.31	данные отсутствуют	данные отсутствуют
29	1776920.16	163807.77	данные отсутствуют	данные отсутствуют
30	1776908.68	163822.77	данные отсутствуют	данные отсутствуют
31	1776903.98	163826.61	данные отсутствуют	данные отсутствуют
32	1776901.16	163830.42	данные отсутствуют	данные отсутствуют
33	1776898.64	163834.12	данные отсутствуют	данные отсутствуют
34	1776898.61	163835.11	данные отсутствуют	данные отсутствуют
35	1776898.72	163836.05	данные отсутствуют	данные отсутствуют
36	1776899.58	163837.71	данные отсутствуют	данные отсутствуют
37	1776905.17	163845.61	данные отсутствуют	данные отсутствуют
38	1776905.49	163846.75	данные отсутствуют	данные отсутствуют
39	1776905.6	163847.9	данные отсутствуют	данные отсутствуют
40	1776905.68	163849.18	данные отсутствуют	данные отсутствуют

Государственный регистратор	ФГИС ЕГРН
полное наименование должности	инициалы, фамилия

М.П.

подпись

Изм.	Кол.уч	Лист	№ док.	Подп.	Дата

2220-ПЗУ.1.ТЧ

Инв. № подл.	Подп. и дата	Взам. инв. №

Раздел 4.2

Выписка из Единого государственного реестра недвижимости об объекте недвижимости
Сведения о частях земельного участка

Земельный участок		
<small>(вид объекта недвижимости)</small>		
Лист № <u>4.2</u> Раздела <u>4.2</u>	Всего листов раздела <u>4.2</u> :	Всего листов выписки: _____
03.03.2022 № 99/2022/452972074		
Кадастровый номер:		24:37:3401001:11

Номер точки	Координаты, м		Описание закрепления на местности	Средняя квадратическая погрешность определения координат характерных точек границы части земельного участка, м
	X	Y		
1	2	3	4	5
41	1776905.41	163850.1	данные отсутствуют	данные отсутствуют
42	1776904.7	163851.25	данные отсутствуют	данные отсутствуют
43	1776902.41	163852.83	данные отсутствуют	данные отсутствуют
44	1776899.92	163854	данные отсутствуют	данные отсутствуют
45	1776897.11	163855.08	данные отсутствуют	данные отсутствуют
46	1776894.6	163855.4	данные отсутствуют	данные отсутствуют
47	1776892.62	163855.62	данные отсутствуют	данные отсутствуют
48	1776891.5	163855.59	данные отсутствуют	данные отсутствуют
49	1776890.3	163854.81	данные отсутствуют	данные отсутствуют
50	1776889.05	163853.89	данные отсутствуют	данные отсутствуют
51	1776882.99	163842.66	данные отсутствуют	данные отсутствуют
52	1776881.53	163841.73	данные отсутствуют	данные отсутствуют
53	1776880.27	163841.11	данные отсутствуют	данные отсутствуют
54	1776878.93	163840.8	данные отсутствуют	данные отсутствуют
55	1776858.39	163847.47	данные отсутствуют	данные отсутствуют
56	1776831.14	163855.45	данные отсутствуют	данные отсутствуют
56	1776831.14	163855.45	данные отсутствуют	данные отсутствуют

Государственный регистратор	ФГИС ЕГРН
полное наименование должности	инициалы, фамилия

М.П.

подпись

2220-ПЗУ.1.ТЧ

Изм.	Кол.уч	Лист	№ док.	Подп.	Дата

Лист

51

Инов. № подл.	Подп. и дата	Взам. инв. №

Раздел 4.2

Выписка из Единого государственного реестра недвижимости об объекте недвижимости
Сведения о частях земельного участка

Земельный участок		
<small>(вид объекта недвижимости)</small>		
Лист № <u>03.03.2022</u> Раздела <u>4.2</u>	Всего листов раздела <u>4.2</u> :	Всего листов выписки: _____
№ <u>99/2022/452972074</u>		
Кадастровый номер:	<u>24:37:3401001:11</u>	

Номер точки	Координаты, м		Описание закрепления на местности	Средняя квадратическая погрешность определения координат характерных точек границы части земельного участка, м
	X	Y		
1	2	3	4	5
57	1776782.34	163866.56	данные отсутствуют	данные отсутствуют
57	1776782.34	163866.56	данные отсутствуют	данные отсутствуют
58	1776750.95	163872.95	данные отсутствуют	данные отсутствуют
58	1776750.95	163872.95	данные отсутствуют	данные отсутствуют
59	1776738.53	163866.55	данные отсутствуют	данные отсутствуют
59	1776738.53	163866.55	данные отсутствуют	данные отсутствуют
59	1776738.53	163866.55	данные отсутствуют	данные отсутствуют
60	1776736.05	163861.8	данные отсутствуют	данные отсутствуют
60	1776736.05	163861.8	данные отсутствуют	данные отсутствуют
60	1776736.05	163861.8	данные отсутствуют	данные отсутствуют
61	1776740.49	163859.52	данные отсутствуют	данные отсутствуют
61	1776740.49	163859.52	данные отсутствуют	данные отсутствуют
61	1776740.49	163859.52	данные отсутствуют	данные отсутствуют
62	1776731.15	163843.18	данные отсутствуют	данные отсутствуют
62	1776731.15	163843.18	данные отсутствуют	данные отсутствуют
62	1776731.15	163843.18	данные отсутствуют	данные отсутствуют
63	1776727.2	163845.3	данные отсутствуют	данные отсутствуют

Государственный регистратор	ФГИС ЕПРН
полное наименование должности	инициалы, фамилия
	подпись

М.П.

2220-ПЗУ.1.ТЧ

Лист

52

Инв. № подл.	Подп. и дата	Взам. инв. №

Раздел 4.2

Выписка из Единого государственного реестра недвижимости об объекте недвижимости
Сведения о частях земельного участка

Земельный участок		
(вид объекта недвижимости)		
Лист № <u>4.2</u>	Раздела <u>4.2</u>	Всего листов выписки: _____
03.03.2022 № 99/2022/452972074		Всего разделов: _____
Кадастровый номер: <u>24:37:3401001:11</u>		

Номер точки	Координаты, м		Описание закрепления на местности	Средняя квадратическая погрешность определения координат характерных точек границы части земельного участка, м
	X	Y		
1	2	3	4	5
63	1776727.2	163845.3	данные отсутствуют	данные отсутствуют
63	1776727.2	163845.3	данные отсутствуют	данные отсутствуют
64	1776726.57	163844.18	данные отсутствуют	данные отсутствуют
64	1776726.57	163844.18	данные отсутствуют	данные отсутствуют
65	1776721.38	163833.99	данные отсутствуют	данные отсутствуют
65	1776721.38	163833.99	данные отсутствуют	данные отсутствуют
66	1776720.85	163834.27	данные отсутствуют	данные отсутствуют
66	1776720.85	163834.27	данные отсутствуют	данные отсутствуют
67	1776714.79	163822.87	данные отсутствуют	данные отсутствуют
67	1776714.79	163822.87	данные отсутствуют	данные отсутствуют
68	1776645.25	163692.65	данные отсутствуют	данные отсутствуют
68	1776645.25	163692.65	данные отсутствуют	данные отсутствуют
69	1776650.79	163688.96	данные отсутствуют	данные отсутствуют
69	1776650.79	163688.96	данные отсутствуют	данные отсутствуют
70	1776643.86	163677.43	данные отсутствуют	данные отсутствуют
70	1776643.86	163677.43	данные отсутствуют	данные отсутствуют
71	1776650.37	163674.64	данные отсутствуют	данные отсутствуют

Государственный регистратор	ФГИС ЕГРН
полное наименование должности	подпись
	инициалы, фамилия

М.П.

2220-ПЗУ.1.ТЧ

Лист

53

Инв. № подл.	Подп. и дата	Взам. инв. №

Раздел 4.2

Выписка из Единого государственного реестра недвижимости об объекте недвижимости
Сведения о частях земельного участка

Земельный участок	
<small>(вид объекта недвижимости)</small>	
Лист № <u>4.2</u> Раздела <u>4.2</u>	Всего листов выписки: <u> </u>
03.03.2022 № 99/2022/452972074	Всего разделов: <u> </u>
Кадастровый номер:	24:37:3401001:11

Номер точки	Координаты, м		Описание закрепления на местности	Средняя квадратическая погрешность определения координат характерных точек границы части земельного участка, м
	X	Y		
1	2	3	4	5
71	1776650.37	163674.64	данные отсутствуют	данные отсутствуют
72	1776655.15	163676.23	данные отсутствуют	данные отсутствуют
72	1776655.15	163676.23	данные отсутствуют	данные отсутствуют
73	1776661.96	163676.91	данные отсутствуют	данные отсутствуют
73	1776661.96	163676.91	данные отсутствуют	данные отсутствуют
74	1776661.98	163674.41	данные отсутствуют	данные отсутствуют
74	1776661.98	163674.41	данные отсутствуют	данные отсутствуют
75	1776661.8	163665.46	данные отсутствуют	данные отсутствуют
75	1776661.8	163665.46	данные отсутствуют	данные отсутствуют
75	1776661.8	163665.46	данные отсутствуют	данные отсутствуют
76	1776661.75	163664.16	данные отсутствуют	данные отсутствуют
76	1776661.75	163664.16	данные отсутствуют	данные отсутствуют
76	1776661.75	163664.16	данные отсутствуют	данные отсутствуют
77	1776661.73	163662.98	данные отсутствуют	данные отсутствуют
77	1776661.73	163662.98	данные отсутствуют	данные отсутствуют
77	1776661.73	163662.98	данные отсутствуют	данные отсутствуют
78	1776663.42	163661.62	данные отсутствуют	данные отсутствуют

Государственный регистратор	ФГИС ЕГРН
полное наименование должности	инициалы, фамилия

М.П.

подпись

2220-ПЗУ.1.ТЧ

Изм.	Кол.уч	Лист	№ док.	Подп.	Дата

Лист

54

Инв. № подл.	Подп. и дата	Взам. инв. №

Раздел 4.2

Выписка из Единого государственного реестра недвижимости об объекте недвижимости
Сведения о частях земельного участка

Земельный участок		
(вид объекта недвижимости)		
Лист № <u>4.2</u> Раздела <u>4.2</u>	Всего листов раздела <u>4.2</u> : _____	Всего листов выписки: _____
03.03.2022 № 99/2022/452972074		
Кадастровый номер:		24:37:3401001:11

Номер точки	Координаты, м		Описание закрепления на местности	Средняя квадратическая погрешность определения координат характерных точек границы части земельного участка, м
	X	Y		
1	2	3	4	5
78	1776663.42	163661.62	данные отсутствуют	данные отсутствуют
78	1776663.42	163661.62	данные отсутствуют	данные отсутствуют
79	1776665.39	163655.42	данные отсутствуют	данные отсутствуют
79	1776665.39	163655.42	данные отсутствуют	данные отсутствуют
79	1776665.39	163655.42	данные отсутствуют	данные отсутствуют
80	1776665.33	163654.24	данные отсутствуют	данные отсутствуют
80	1776665.33	163654.24	данные отсутствуют	данные отсутствуют
81	1776665.14	163651.32	данные отсутствуют	данные отсутствуют
81	1776665.14	163651.32	данные отсутствуют	данные отсутствуют
81	1776665.14	163651.32	данные отсутствуют	данные отсутствуют
82	1776664.86	163649.75	данные отсутствуют	данные отсутствуют
82	1776664.86	163649.75	данные отсутствуют	данные отсутствуют
82	1776664.86	163649.75	данные отсутствуют	данные отсутствуют
83	1776674.71	163653.6	данные отсутствуют	данные отсутствуют
83	1776674.71	163653.6	данные отсутствуют	данные отсутствуют
83	1776674.71	163653.6	данные отсутствуют	данные отсутствуют
84	1776680.9	163655.65	данные отсутствуют	данные отсутствуют

Государственный регистратор		ФГИС ЕГРН
полное наименование должности		инициалы, фамилия

подпись

М.П.

2220-ПЗУ.1.ТЧ

Лист

55

Изм.	Кол.уч	Лист	№ док.	Подп.	Дата

Раздел 4.2

Выписка из Единого государственного реестра недвижимости об объекте недвижимости
Сведения о частях земельного участка

Земельный участок

Лист № 4.2 Раздела **4.2** Всего листов раздела **4.2**: Всего листов выписки:
 (вид объекта недвижимости)
03.03.2022 № 99/2022/452972074
 Кадастровый номер: **24:37:3401001:11**

Номер точки	Координаты, м		Описание закрепления на местности	Средняя квадратическая погрешность определения координат характерных точек границы части земельного участка, м
	X	Y		
1	2	3	4	5
84	1776680.9	163655.65	данные отсутствуют	данные отсутствуют
85	1776684.46	163657	данные отсутствуют	данные отсутствуют
85	1776684.46	163657	данные отсутствуют	данные отсутствуют
86	1776689.53	163661.04	данные отсутствуют	данные отсутствуют
86	1776689.53	163661.04	данные отсутствуют	данные отсутствуют
87	1776693.54	163667.17	данные отсутствуют	данные отсутствуют
87	1776693.54	163667.17	данные отсутствуют	данные отсутствуют
88	1776700.64	163674.58	данные отсутствуют	данные отсутствуют
88	1776700.64	163674.58	данные отсутствуют	данные отсутствуют
89	1776706.84	163680.69	данные отсутствуют	данные отсутствуют
90	1776732.51	163697.2	данные отсутствуют	данные отсутствуют
91	1776740.02	163701.98	данные отсутствуют	данные отсутствуют
106	1776761.45	163661.6	данные отсутствуют	данные отсутствуют
107	1776757.19	163658.16	данные отсутствуют	данные отсутствуют
108	1776755.42	163655.7	данные отсутствуют	данные отсутствуют
109	1776755.02	163653.12	данные отсутствуют	данные отсутствуют
109	1776755.02	163653.12	данные отсутствуют	данные отсутствуют

Государственный регистратор

полное наименование должности

подпись

инициалы, фамилия

ФГИС ЕГРН

М.П.

2220-ПЗУ.1.ТЧ

Инва. № подл.	Подп. и дата	Взам. инв. №

Раздел 4.2

Выписка из Единого государственного реестра недвижимости об объекте недвижимости

Сведения о частях земельного участка

Земельный участок		
(вид объекта недвижимости)		
Лист № <u>4.2</u> Раздела <u>4.2</u>	Всего листов раздела <u>4.2</u> : _____	Всего листов выписки: _____
03.03.2022 № 99/2022/452972074		
Кадастровый номер:		24:37:3401001:11

Номер точки	Координаты, м		Описание закрепления на местности	Средняя квадратическая погрешность определения координат характерных точек границы части земельного участка, м
	X	Y		
1	2	3	4	5
110	1776754.72	163650.19	данные отсутствуют	данные отсутствуют
110	1776754.72	163650.19	данные отсутствуют	данные отсутствуют
111	1776756.26	163648.17	данные отсутствуют	данные отсутствуют
111	1776756.26	163648.17	данные отсутствуют	данные отсутствуют
112	1776758.89	163647.5	данные отсутствуют	данные отсутствуют
112	1776758.89	163647.5	данные отсутствуют	данные отсутствуют
113	1776763.98	163648.12	данные отсутствуют	данные отсутствуют
121	1776803.84	163560.34	данные отсутствуют	данные отсутствуют
122	1776806.61	163542.34	данные отсутствуют	данные отсутствуют
213	1776812.7	163546.31	данные отсутствуют	данные отсутствуют
214	1776812.7	163570.48	данные отсутствуют	данные отсутствуют
215	1776804.72	163597.11	данные отсутствуют	данные отсутствуют
216	1776798.65	163606.65	данные отсутствуют	данные отсутствуют
217	1776809.08	163530.03	данные отсутствуют	данные отсутствуют
218	1776703.12	163677.03	данные отсутствуют	данные отсутствуют
219	1776687.68	163684.75	данные отсутствуют	данные отсутствуют
220	1776675.26	163674.88	данные отсутствуют	данные отсутствуют

Государственный регистратор		ФГИС ЕГРН
полное наименование должности	подпись	инициалы, фамилия

М.П.

2220-ПЗУ.1.ТЧ

Изм.	Кол.уч	Лист	№ док.	Подп.	Дата

Лист

57

Инв. № подл.	Подп. и дата	Взам. инв. №

Раздел 4.2

Выписка из Единого государственного реестра недвижимости об объекте недвижимости
Сведения о частях земельного участка

Земельный участок		
(вид объекта недвижимости)		
Лист № 4.2 Раздела 4.2	Всего листов раздела 4.2 : _____	Всего листов выписки: _____
03.03.2022 № 99/2022/452972074		
Кадастровый номер: 24:37:3401001:11		

Номер точки	Координаты, м			Описание закрепления на местности	Средняя квадратическая погрешность определения координат характерных точек границы части земельного участка, м
	X	Y	Z		
1	2	3	4	5	
221	1776661.89	163669.92	данные отсутствуют	данные отсутствуют	данные отсутствуют
222	1776726.81	163844.6	данные отсутствуют	данные отсутствуют	данные отсутствуют
223	1776745.01	163834.78	данные отсутствуют	данные отсутствуют	данные отсутствуют
224	1776754.49	163852.16	данные отсутствуют	данные отсутствуют	данные отсутствуют
225	1776826.58	163836.34	данные отсутствуют	данные отсутствуют	данные отсутствуют
226	1776888.01	163816.92	данные отсутствуют	данные отсутствуют	данные отсутствуют
227	1776912.95	163785.35	данные отсутствуют	данные отсутствуют	данные отсутствуют
228	1776929	163760.8	данные отсутствуют	данные отсутствуют	данные отсутствуют
229	1776935.91	163742.69	данные отсутствуют	данные отсутствуют	данные отсутствуют
230	1776977.09	163513.9	данные отсутствуют	данные отсутствуют	данные отсутствуют
231	1776977.61	163503.24	данные отсутствуют	данные отсутствуют	данные отсутствуют
232	1776965.77	162477.77	данные отсутствуют	данные отсутствуют	данные отсутствуют
233	1776980.41	162464.13	данные отсутствуют	данные отсутствуют	данные отсутствуют
234	1776763.72	163648.09	данные отсутствуют	данные отсутствуют	данные отсутствуют
235	1776759.41	163652.4	данные отсутствуют	данные отсутствуют	данные отсутствуют
236	1776755.16	163654.03	данные отсутствуют	данные отсутствуют	данные отсутствуют
237	1776675.3	163653.79	данные отсутствуют	данные отсутствуют	данные отсутствуют

Государственный регистратор	полное наименование должности	подпись	инициалы, фамилия
		М.П.	

2220-ПЗУ.1.ТЧ

Изм.	Колуч	Лист	№ док.	Подп.	Дата

Лист
58

Инв. № подл.	Подп. и дата	Взам. инв. №

Раздел 4.2

Выписка из Единого государственного реестра недвижимости об объекте недвижимости
Сведения о частях земельного участка

Земельный участок		
(вид объекта недвижимости)		
Лист № <u>4.2</u> Раздела <u>4.2</u>	Всего листов раздела <u>4.2</u> :	Всего листов выписки: _____
03.03.2022 № 99/2022/452972074		
Кадастровый номер:		24:37:3401001:11

Номер точки	Координаты, м		Описание закрепления на местности	Средняя квадратическая погрешность определения координат характерных точек границы части земельного участка, м
	X	Y		
1	2	3	4	5
238	1776675.47	163656.72	данные отсутствуют	данные отсутствуют
239	1776672.04	163667.52	данные отсутствуют	данные отсутствуют
240	1776671.87	163687.95	данные отсутствуют	данные отсутствуют
241	1776658.35	163695.94	данные отсутствуют	данные отсутствуют
242	1776725	163820.77	данные отсутствуют	данные отсутствуют
243	1776725.69	163820.42	данные отсутствуют	данные отсутствуют
244	1776731.43	163831.68	данные отсутствуют	данные отсутствуют
245	1776735	163829.76	данные отсутствуют	данные отсутствуют
246	1776754.37	163863.64	данные отсутствуют	данные отсутствуют
247	1776743.84	163869.29	данные отсутствуют	данные отсутствуют
248	1776663.34	163654.24	данные отсутствуют	данные отсутствуют
249	1776911.16	163390.42	данные отсутствуют	данные отсутствуют
250	1776907.96	163389	данные отсутствуют	данные отсутствуют
251	1776903.34	163384.86	данные отсутствуют	данные отсутствуют
252	1776903.08	163375.32	данные отсутствуют	данные отсутствуют
253	1776904.8	163371.94	данные отсутствуют	данные отсутствуют
254	1776913.72	163366.46	данные отсутствуют	данные отсутствуют

Государственный регистратор		ФГИС ЕГРН
полное наименование должности	подпись	инициалы, фамилия

М.П.

2220-ПЗУ.1.ТЧ

Изм.	Кол.уч	Лист	№ док.	Подп.	Дата

Инв. № подл.	Подп. и дата	Взам. инв. №

Изм.	Кол.уч	Лист	№ док.	Подп.	Дата

Раздел 4.2

Выписка из Единого государственного реестра недвижимости об объекте недвижимости
Сведения о частях земельного участка

Земельный участок

(вид объекта недвижимости)

Лист № Раздела 4.2 Всего листов раздела 4.2: Всего листов выписки:
03.03.2022 № 99/2022/452972074

Кадастровый номер: **24:37:3401001:11**

Номер точки	Координаты, м		Описание закрепления на местности	Средняя квадратическая погрешность определения координат характерных точек границы части земельного участка, м
	X	Y		
1	2	3	4	5
272	1776765.26	163650.34	данные отсутствуют	данные отсутствуют

Государственный регистратор	полное наименование должности	подпись	ФГИС ЕГРН	инициалы, фамилия

М.П.

2220-ПЗУ.1.ТЧ

Лист

61

Изм.	Кол.уч	Лист	№ док.	Подп.	Дата

Инв. № подл.	Подп. и дата	Взам. инв. №

Раздел 4.2

Выписка из Единого государственного реестра недвижимости об объекте недвижимости
Сведения о частях земельного участка

Земельный участок				
<small>(вид объекта недвижимости)</small>				
Лист № <u>4.2</u> Раздела <u>4.2</u>	Всего листов раздела <u>4.2</u> : _____	Всего листов выписки: _____		
03.03.2022 № 99/2022/452972074				
Кадастровый номер: 24:37:3401001:11				
Сведения о характерных точках границы части (частей) земельного участка				
Учетный номер части: 3				
Система координат: СК кадастрового округа, зона 2				
Зона № _____				
Номер точки	Координаты, м		Описание закрепления на местности	Средняя квадратическая погрешность определения координат характерных точек границы части земельного участка, м
	X	Y		
1	2	3	4	5
8	1776980.48	162468.83	данные отсутствуют	данные отсутствуют
9	1776981.75	162472.27	данные отсутствуют	данные отсутствуют
10	1776982.78	162475.76	данные отсутствуют	данные отсутствуют
11	1776983.86	162479.79	данные отсутствуют	данные отсутствуют
12	1776984.43	162483.59	данные отсутствуют	данные отсутствуют
13	1776985.14	162486.72	данные отсутствуют	данные отсутствуют
14	1776989.8	162635.48	данные отсутствуют	данные отсутствуют
15	1776991.26	162807.56	данные отсутствуют	данные отсутствуют
16	1776991.11	163033.37	данные отсутствуют	данные отсутствуют
17	1776994.06	163222.63	данные отсутствуют	данные отсутствуют
18	1776995.55	163301.98	данные отсутствуют	данные отсутствуют
19	1776997.07	163399.18	данные отсутствуют	данные отсутствуют
20	1776996.89	163503.56	данные отсутствуют	данные отсутствуют
21	1776996.28	163516.1	данные отсутствуют	данные отсутствуют
22	1776994.94	163526.55	данные отсутствуют	данные отсутствуют
23	1776965.49	163694.71	данные отсутствуют	данные отсутствуют

Государственный регистратор	ФГИС ЕГРН
полное наименование должности	инициалы, фамилия
	подпись
	М.П.

Инва. № подл.	Подп. и дата	Взам. инв. №

Выписка из Единого государственного реестра недвижимости об объекте недвижимости
Сведения о частях земельного участка

Раздел 4.2

(вид объекта недвижимости)		
Лист № <u> </u> Раздела 4.2	Всего листов раздела 4.2 : <u> </u>	Всего листов выписки: <u> </u>
03.03.2022 № 99/2022/452972074		
Кадастровый номер: 24:37:3401001:11		

Номер точки	Координаты, м		Описание закрепления на местности	Средняя квадратическая погрешность определения координат характерных точек границы части земельного участка, м
	X	Y		
1	2	3	4	5
24	1776954.55	163747.92	данные отсутствуют	данные отсутствуют
25	1776952.24	163755.05	данные отсутствуют	данные отсутствуют
26	1776949.46	163762.67	данные отсутствуют	данные отсутствуют
27	1776946.19	163769.8	данные отсутствуют	данные отсутствуют
28	1776933.55	163790.31	данные отсутствуют	данные отсутствуют
29	1776920.16	163807.77	данные отсутствуют	данные отсутствуют
30	1776908.68	163822.77	данные отсутствуют	данные отсутствуют
31	1776903.98	163826.61	данные отсутствуют	данные отсутствуют
32	1776901.16	163830.42	данные отсутствуют	данные отсутствуют
33	1776898.64	163834.12	данные отсутствуют	данные отсутствуют
34	1776898.61	163835.11	данные отсутствуют	данные отсутствуют
35	1776898.72	163836.05	данные отсутствуют	данные отсутствуют
36	1776899.58	163837.71	данные отсутствуют	данные отсутствуют
37	1776905.17	163845.61	данные отсутствуют	данные отсутствуют
38	1776905.49	163846.75	данные отсутствуют	данные отсутствуют
39	1776905.6	163847.9	данные отсутствуют	данные отсутствуют
40	1776905.68	163849.18	данные отсутствуют	данные отсутствуют

Государственный регистратор	ПОЛНОЕ НАИМЕНОВАНИЕ ДОЛЖНОСТИ	ПОДПИСЬ	ИННИЦИАЛЫ, ФАМИЛИЯ

М.П.

2220-ПЗУ.1.ТЧ

Изм.	Кол.уч	Лист	№ док.	Подп.	Дата

Инв. № подл.	Подп. и дата	Взам. инв. №

Раздел 4.2

Выписка из Единого государственного реестра недвижимости об объекте недвижимости
Сведения о частях земельного участка

Земельный участок		
(вид объекта недвижимости)		
Лист № <u>4.2</u> Раздела <u>4.2</u>	Всего листов раздела <u>4.2</u> :	Всего листов выписки: _____
03.03.2022 № 99/2022/452972074		
Кадастровый номер:		24:37:3401001:11

Номер точки	Координаты, м		Описание закрепления на местности	Средняя квадратическая погрешность определения координат характерных точек границы части земельного участка, м
	X	Y		
1	2	3	4	5
41	1776905.41	163850.1	данные отсутствуют	данные отсутствуют
42	1776904.7	163851.25	данные отсутствуют	данные отсутствуют
43	1776902.41	163852.83	данные отсутствуют	данные отсутствуют
44	1776899.92	163854	данные отсутствуют	данные отсутствуют
45	1776897.11	163855.08	данные отсутствуют	данные отсутствуют
46	1776894.6	163855.4	данные отсутствуют	данные отсутствуют
47	1776892.62	163855.62	данные отсутствуют	данные отсутствуют
48	1776891.5	163855.59	данные отсутствуют	данные отсутствуют
49	1776890.3	163854.81	данные отсутствуют	данные отсутствуют
50	1776889.05	163853.89	данные отсутствуют	данные отсутствуют
51	1776882.99	163842.66	данные отсутствуют	данные отсутствуют
52	1776881.53	163841.73	данные отсутствуют	данные отсутствуют
53	1776880.27	163841.11	данные отсутствуют	данные отсутствуют
54	1776878.93	163840.8	данные отсутствуют	данные отсутствуют
55	1776858.39	163847.47	данные отсутствуют	данные отсутствуют
56	1776831.14	163855.45	данные отсутствуют	данные отсутствуют
56	1776831.14	163855.45	данные отсутствуют	данные отсутствуют

Государственный регистратор	ФГИС ЕГРН
полное наименование должности	инициалы, фамилия

М.П.

подпись

2220-ПЗУ.1.ТЧ

Изм.	Кол.уч	Лист	№ док.	Подп.	Дата

Лист
64

Инв. № подл.	Подп. и дата	Взам. инв. №

Раздел 4.2

Выписка из Единого государственного реестра недвижимости об объекте недвижимости
Сведения о частях земельного участка

Земельный участок		
(вид объекта недвижимости)		
Лист № <u>4.2</u> Раздела <u>4.2</u>	Всего листов раздела <u>4.2</u> :	Всего листов выписки: _____
03.03.2022 № 99/2022/452972074		
Кадастровый номер:		24:37:3401001:11

Номер точки	Координаты, м		Описание закрепления на местности	Средняя квадратическая погрешность определения координат характерных точек границы части земельного участка, м
	X	Y		
1	2	3	4	5
57	1776782.34	163866.56	данные отсутствуют	данные отсутствуют
57	1776782.34	163866.56	данные отсутствуют	данные отсутствуют
58	1776750.95	163872.95	данные отсутствуют	данные отсутствуют
58	1776750.95	163872.95	данные отсутствуют	данные отсутствуют
59	1776738.53	163866.55	данные отсутствуют	данные отсутствуют
59	1776738.53	163866.55	данные отсутствуют	данные отсутствуют
59	1776738.53	163866.55	данные отсутствуют	данные отсутствуют
60	1776736.05	163861.8	данные отсутствуют	данные отсутствуют
60	1776736.05	163861.8	данные отсутствуют	данные отсутствуют
60	1776736.05	163861.8	данные отсутствуют	данные отсутствуют
61	1776740.49	163859.52	данные отсутствуют	данные отсутствуют
61	1776740.49	163859.52	данные отсутствуют	данные отсутствуют
61	1776740.49	163859.52	данные отсутствуют	данные отсутствуют
62	1776731.15	163843.18	данные отсутствуют	данные отсутствуют
62	1776731.15	163843.18	данные отсутствуют	данные отсутствуют
62	1776731.15	163843.18	данные отсутствуют	данные отсутствуют
63	1776727.2	163845.3	данные отсутствуют	данные отсутствуют

Государственный регистратор	ФГИС ЕГРН
полное наименование должности	инициалы, фамилия

М.П.

подпись

2220-ПЗУ.1.ТЧ

Изм.	Кол.уч	Лист	№ док.	Подп.	Дата

Лист

65

Изн. № подл.	Подп. и дата	Взам. инв. №

Раздел 4.2

Выписка из Единого государственного реестра недвижимости об объекте недвижимости
Сведения о частях земельного участка

Земельный участок		
(вид объекта недвижимости)		
Лист № <u>4.2</u> Раздела <u>4.2</u>	Всего листов раздела <u>4.2</u> : _____	Всего листов выписки: _____
03.03.2022 № 99/2022/452972074		
Кадастровый номер:		24:37:3401001:11

Номер точки	Координаты, м		Описание закрепления на местности	Средняя квадратическая погрешность определения координат характерных точек границы части земельного участка, м
	X	Y		
1	2	3	4	5
63	1776727.2	163845.3	данные отсутствуют	данные отсутствуют
63	1776727.2	163845.3	данные отсутствуют	данные отсутствуют
64	1776726.57	163844.18	данные отсутствуют	данные отсутствуют
64	1776726.57	163844.18	данные отсутствуют	данные отсутствуют
65	1776721.38	163833.99	данные отсутствуют	данные отсутствуют
65	1776721.38	163833.99	данные отсутствуют	данные отсутствуют
66	1776720.85	163834.27	данные отсутствуют	данные отсутствуют
66	1776720.85	163834.27	данные отсутствуют	данные отсутствуют
67	1776714.79	163822.87	данные отсутствуют	данные отсутствуют
67	1776714.79	163822.87	данные отсутствуют	данные отсутствуют
68	1776645.25	163692.65	данные отсутствуют	данные отсутствуют
68	1776645.25	163692.65	данные отсутствуют	данные отсутствуют
69	1776650.79	163688.96	данные отсутствуют	данные отсутствуют
69	1776650.79	163688.96	данные отсутствуют	данные отсутствуют
70	1776643.86	163677.43	данные отсутствуют	данные отсутствуют
70	1776643.86	163677.43	данные отсутствуют	данные отсутствуют
71	1776650.37	163674.64	данные отсутствуют	данные отсутствуют

Государственный регистратор	ФГИС ЕГРН
полное наименование должности	инициалы, фамилия
	подпись

М.П.

2220-ПЗУ.1.ТЧ

Лист

66

Изм.	Кол.уч	Лист	№ док.	Подп.	Дата

Инв. № подл.	Подп. и дата	Взам. инв. №

Раздел 4.2

Выписка из Единого государственного реестра недвижимости об объекте недвижимости
Сведения о частях земельного участка

Земельный участок		
(вид объекта недвижимости)		
Лист № <u>4.2</u> Раздела <u>4.2</u>	Всего листов раздела <u>4.2</u> :	Всего листов выписки: _____
03.03.2022 № 99/2022/452972074		
Кадастровый номер:		<u>24:37:3401001:11</u>

Номер точки	Координаты, м		Описание закрепления на местности	Средняя квадратическая погрешность определения координат характерных точек границы части земельного участка, м
	X	Y		
1	2	3	4	5
71	1776650.37	163674.64	данные отсутствуют	данные отсутствуют
72	1776655.15	163676.23	данные отсутствуют	данные отсутствуют
72	1776655.15	163676.23	данные отсутствуют	данные отсутствуют
73	1776661.96	163676.91	данные отсутствуют	данные отсутствуют
73	1776661.96	163676.91	данные отсутствуют	данные отсутствуют
74	1776661.98	163674.41	данные отсутствуют	данные отсутствуют
74	1776661.98	163674.41	данные отсутствуют	данные отсутствуют
75	1776661.8	163665.46	данные отсутствуют	данные отсутствуют
75	1776661.8	163665.46	данные отсутствуют	данные отсутствуют
75	1776661.8	163665.46	данные отсутствуют	данные отсутствуют
76	1776661.75	163664.16	данные отсутствуют	данные отсутствуют
76	1776661.75	163664.16	данные отсутствуют	данные отсутствуют
76	1776661.75	163664.16	данные отсутствуют	данные отсутствуют
77	1776661.73	163662.98	данные отсутствуют	данные отсутствуют
77	1776661.73	163662.98	данные отсутствуют	данные отсутствуют
77	1776661.73	163662.98	данные отсутствуют	данные отсутствуют
78	1776663.42	163661.62	данные отсутствуют	данные отсутствуют

Государственный регистратор	ФГИС ЕГРН
полное наименование должности	инициалы, фамилия
	подпись

М.П.

2220-ПЗУ.1.ТЧ

Лист

67

Инв. № подл.	Подп. и дата	Взам. инв. №

Раздел 4.2

Выписка из Единого государственного реестра недвижимости об объекте недвижимости
Сведения о частях земельного участка

Земельный участок		
(вид объекта недвижимости)		
Лист № <u>03.03.2022</u> Раздела <u>4.2</u>	Всего листов раздела <u>4.2</u> :	Всего листов выписки: _____
03.03.2022 № 99/2022/452972074		
Кадастровый номер:		24:37:3401001:11

Номер точки	Координаты, м		Описание закрепления на местности	Средняя квадратическая погрешность определения координат характерных точек границы части земельного участка, м
	X	Y		
1	2	3	4	5
78	1776663.42	163661.62	данные отсутствуют	данные отсутствуют
78	1776663.42	163661.62	данные отсутствуют	данные отсутствуют
79	1776665.39	163655.42	данные отсутствуют	данные отсутствуют
79	1776665.39	163655.42	данные отсутствуют	данные отсутствуют
79	1776665.39	163655.42	данные отсутствуют	данные отсутствуют
80	1776665.33	163654.24	данные отсутствуют	данные отсутствуют
80	1776665.33	163654.24	данные отсутствуют	данные отсутствуют
81	1776665.14	163651.32	данные отсутствуют	данные отсутствуют
81	1776665.14	163651.32	данные отсутствуют	данные отсутствуют
81	1776665.14	163651.32	данные отсутствуют	данные отсутствуют
82	1776664.86	163649.75	данные отсутствуют	данные отсутствуют
82	1776664.86	163649.75	данные отсутствуют	данные отсутствуют
82	1776664.86	163649.75	данные отсутствуют	данные отсутствуют
83	1776674.71	163653.6	данные отсутствуют	данные отсутствуют
83	1776674.71	163653.6	данные отсутствуют	данные отсутствуют
83	1776674.71	163653.6	данные отсутствуют	данные отсутствуют
84	1776680.9	163655.65	данные отсутствуют	данные отсутствуют

Государственный регистратор	ФГИС ЕГРН
полное наименование должности	инициалы, фамилия

подпись
М.П.

2220-ПЗУ.1.ТЧ

Изм.	Кол.уч	Лист	№ док.	Подп.	Дата

Инв. № подл.	Подп. и дата	Взам. инв. №

Раздел 4.2

Выписка из Единого государственного реестра недвижимости об объекте недвижимости
Сведения о частях земельного участка

Земельный участок		
(вид объекта недвижимости)		
Лист № <u>4.2</u> Раздела <u>4.2</u>	Всего листов раздела <u>4.2</u> :	Всего листов выписки: _____
03.03.2022 № 99/2022/452972074		
Кадастровый номер:		24:37:3401001:11

Номер точки	Координаты, м		Описание закрепления на местности	Средняя квадратическая погрешность определения координат характерных точек границы части земельного участка, м
	X	Y		
1	2	3	4	5
84	1776680.9	163655.65	данные отсутствуют	данные отсутствуют
85	1776684.46	163657	данные отсутствуют	данные отсутствуют
85	1776684.46	163657	данные отсутствуют	данные отсутствуют
86	1776689.53	163661.04	данные отсутствуют	данные отсутствуют
86	1776689.53	163661.04	данные отсутствуют	данные отсутствуют
87	1776693.54	163667.17	данные отсутствуют	данные отсутствуют
87	1776693.54	163667.17	данные отсутствуют	данные отсутствуют
88	1776700.64	163674.58	данные отсутствуют	данные отсутствуют
88	1776700.64	163674.58	данные отсутствуют	данные отсутствуют
89	1776706.84	163680.69	данные отсутствуют	данные отсутствуют
90	1776732.51	163697.2	данные отсутствуют	данные отсутствуют
91	1776740.02	163701.98	данные отсутствуют	данные отсутствуют
106	1776761.45	163661.6	данные отсутствуют	данные отсутствуют
107	1776757.19	163658.16	данные отсутствуют	данные отсутствуют
108	1776755.42	163655.7	данные отсутствуют	данные отсутствуют
109	1776755.02	163653.12	данные отсутствуют	данные отсутствуют
109	1776755.02	163653.12	данные отсутствуют	данные отсутствуют

Государственный регистратор

ФГИС ЕГРН

полное наименование должности

подпись

инициалы, фамилия

М.П.

2220-ПЗУ.1.ТЧ

Лист

69

Изм.	Кол.уч	Лист	№ док.	Подп.	Дата

Инв. № подл.	Подп. и дата	Взам. инв. №

Раздел 4.2

Выписка из Единого государственного реестра недвижимости об объекте недвижимости
Сведения о частях земельного участка

Земельный участок		
(вид объекта недвижимости)		
Лист № <u>4.2</u> Раздела <u>4.2</u>	Всего листов раздела <u>4.2</u> :	Всего листов выписки: _____
03.03.2022 № 99/2022/452972074		
Кадастровый номер:		24:37:3401001:11

Номер точки	Координаты, м		Описание закрепления на местности	Средняя квадратическая погрешность определения координат характерных точек границы части земельного участка, м
	X	Y		
1	2	3	4	5
110	1776754.72	163650.19	данные отсутствуют	данные отсутствуют
110	1776754.72	163650.19	данные отсутствуют	данные отсутствуют
111	1776756.26	163648.17	данные отсутствуют	данные отсутствуют
111	1776756.26	163648.17	данные отсутствуют	данные отсутствуют
112	1776758.89	163647.5	данные отсутствуют	данные отсутствуют
112	1776758.89	163647.5	данные отсутствуют	данные отсутствуют
113	1776763.98	163648.12	данные отсутствуют	данные отсутствуют
121	1776803.84	163560.34	данные отсутствуют	данные отсутствуют
122	1776806.61	163542.34	данные отсутствуют	данные отсутствуют
213	1776812.7	163546.31	данные отсутствуют	данные отсутствуют
214	1776812.7	163570.48	данные отсутствуют	данные отсутствуют
215	1776804.72	163597.11	данные отсутствуют	данные отсутствуют
216	1776798.65	163606.65	данные отсутствуют	данные отсутствуют
217	1776809.08	163530.03	данные отсутствуют	данные отсутствуют
218	1776703.12	163677.03	данные отсутствуют	данные отсутствуют
219	1776687.68	163684.75	данные отсутствуют	данные отсутствуют
220	1776675.26	163674.88	данные отсутствуют	данные отсутствуют

Государственный регистратор	ФГИС ЕГРН
полное наименование должности	подпись
	инициалы, фамилия

М.П.

2220-ПЗУ.1.ТЧ

Лист

70

Инв. № подл.	Подп. и дата	Взам. инв. №

Изм.	Кол.уч	Лист	№ док.	Подп.	Дата

Раздел 4.2

Выписка из Единого государственного реестра недвижимости об объекте недвижимости
Сведения о частях земельного участка

Земельный участок	
(вид объекта недвижимости)	
Лист № <u>4.2</u> Раздела <u>4.2</u>	Всего листов раздела <u>4.2</u> : _____
Всего листов раздела <u>4.2</u> : _____	Всего листов выписки: _____
03.03.2022 № 99/2022/452972074	
Кадастровый номер: <u>24:37:3401001:11</u>	

Номер точки	Координаты, м		Описание закрепления на местности	Средняя квадратическая погрешность определения координат характерных точек границы части земельного участка, м
	X	Y		
1	2	3	4	5
221	1776661.89	163669.92	данные отсутствуют	данные отсутствуют
222	1776726.81	163844.6	данные отсутствуют	данные отсутствуют
223	1776745.01	163834.78	данные отсутствуют	данные отсутствуют
224	1776754.49	163852.16	данные отсутствуют	данные отсутствуют
225	1776826.58	163836.34	данные отсутствуют	данные отсутствуют
226	1776888.01	163816.92	данные отсутствуют	данные отсутствуют
227	1776912.95	163785.35	данные отсутствуют	данные отсутствуют
228	1776929	163760.8	данные отсутствуют	данные отсутствуют
229	1776935.91	163742.69	данные отсутствуют	данные отсутствуют
230	1776977.09	163513.9	данные отсутствуют	данные отсутствуют
231	1776977.61	163503.24	данные отсутствуют	данные отсутствуют
232	1776965.77	162477.77	данные отсутствуют	данные отсутствуют
233	1776980.41	162464.13	данные отсутствуют	данные отсутствуют
234	1776763.72	163648.09	данные отсутствуют	данные отсутствуют
235	1776759.41	163652.4	данные отсутствуют	данные отсутствуют
236	1776755.16	163654.03	данные отсутствуют	данные отсутствуют
237	1776675.3	163653.79	данные отсутствуют	данные отсутствуют

Государственный регистратор	ФГИС ЕГРН
полное наименование должности	инициалы, фамилия

М.П.

подпись

2220-ПЗУ.1.ТЧ

Лист

71

Инв. № подл.	Подп. и дата	Взам. инв. №

Раздел 4.2

Выписка из Единого государственного реестра недвижимости об объекте недвижимости
Сведения о частях земельного участка

Земельный участок		
<small>(вид объекта недвижимости)</small>		
Лист № <u> </u> Раздела <u>4.2</u>	Всего листов раздела <u>4.2</u> :	Всего листов выписки: <u> </u>
03.03.2022 № 99/2022/452972074		
Кадастровый номер:		24:37:3401001:11

Номер точки	Координаты, м		Описание закрепления на местности	Средняя квадратическая погрешность определения координат характерных точек границы части земельного участка, м
	X	Y		
1	2	3	4	5
238	1776675.47	163656.72	данные отсутствуют	данные отсутствуют
239	1776672.04	163667.52	данные отсутствуют	данные отсутствуют
240	1776671.87	163687.95	данные отсутствуют	данные отсутствуют
241	1776658.35	163695.94	данные отсутствуют	данные отсутствуют
242	1776725	163820.77	данные отсутствуют	данные отсутствуют
243	1776725.69	163820.42	данные отсутствуют	данные отсутствуют
244	1776731.43	163831.68	данные отсутствуют	данные отсутствуют
245	1776735	163829.76	данные отсутствуют	данные отсутствуют
246	1776754.37	163863.64	данные отсутствуют	данные отсутствуют
247	1776743.84	163869.29	данные отсутствуют	данные отсутствуют
248	1776665.34	163654.24	данные отсутствуют	данные отсутствуют
249	1776911.16	163390.42	данные отсутствуют	данные отсутствуют
250	1776907.96	163389	данные отсутствуют	данные отсутствуют
251	1776903.34	163384.86	данные отсутствуют	данные отсутствуют
252	1776903.08	163375.32	данные отсутствуют	данные отсутствуют
253	1776904.8	163371.94	данные отсутствуют	данные отсутствуют
254	1776913.72	163366.46	данные отсутствуют	данные отсутствуют

Государственный регистратор	ФГИС ЕГРН
полное наименование должности	инициалы, фамилия

М.П.

подпись

2220-ПЗУ.1.ТЧ

Изм.	Кол.уч	Лист	№ док.	Подп.	Дата

Лист

72

Инв. № подл.	Подп. и дата	Взам. инв. №

Раздел 4.2

Выписка из Единого государственного реестра недвижимости об объекте недвижимости
Сведения о частях земельного участка

Земельный участок		
(вид объекта недвижимости)		
Лист № <u>4.2</u> Раздела <u>4.2</u>	Всего листов раздела <u>4.2</u> : <u> </u>	Всего листов выписки: <u> </u>
03.03.2022 № 99/2022/452972074		
Кадастровый номер:		24:37:3401001:11

Номер точки	Координаты, м		Описание закрепления на местности	Средняя квадратическая погрешность определения координат характерных точек границы части земельного участка, м
	X	Y		
1	2	3	4	5
255	1776918	163367.42	данные отсутствуют	данные отсутствуют
256	1776921.26	163368.96	данные отсутствуют	данные отсутствуют
257	1776925.76	163382.8	данные отсутствуют	данные отсутствуют
258	1776923.86	163386.26	данные отсутствуют	данные отсутствуют
259	1776913.72	163376.46	данные отсутствуют	данные отсутствуют
260	1776912	163379.86	данные отсутствуют	данные отсутствуют
261	1776915.2	163381.26	данные отсутствуют	данные отсутствуют
262	1776916.98	163378	данные отсутствуют	данные отсутствуют
263	1776838.97	163853.16	данные отсутствуют	данные отсутствуют
264	1776773.09	163719.75	данные отсутствуют	данные отсутствуют
265	1776802.76	163775.31	данные отсутствуют	данные отсутствуют
266	1776817.75	163793.18	данные отсутствуют	данные отсутствуют
267	1776827.31	163809.89	данные отсутствуют	данные отсутствуют
268	1776838.97	163842.16	данные отсутствуют	данные отсутствуют
269	1776764.46	163663.24	данные отсутствуют	данные отсутствуют
270	1776765.16	163648.44	данные отсутствуют	данные отсутствуют
271	1776765.2	163649.16	данные отсутствуют	данные отсутствуют

Государственный регистратор	ФГИС ЕПРН
полное наименование должности	инициалы, фамилия

М.П.

подпись

2220-ПЗУ.1.ТЧ

Изм.	Кол.уч	Лист	№ док.	Подп.	Дата

Лист

73

Инв. № подл.	Подп. и дата	Взам. инв. №

Изм.	Кол.уч	Лист	№ док.	Подп.	Дата

Выписка из Единого государственного реестра недвижимости об объекте недвижимости
 Раздел 4.2
 Сведения о частях земельного участка

Земельный участок		
<small>(вид объекта недвижимости)</small>		
Лист № <u>4.2</u> Раздела <u>4.2</u>	Всего листов раздела <u>4.2</u> : _____	Всего листов выписки: _____
03.03.2022 № 99/2022/452972074		
Кадастровый номер: <u>24:37:3401001:11</u>		

Номер точки	Координаты, м		Описание закрепления на местности	Средняя квадратическая погрешность определения координат характерных точек границы части земельного участка, м
	X	Y		
1	2	3	4	5
272	1776765.26	163650.34	данные отсутствуют	данные отсутствуют

Государственный регистратор	ФГИС ЕГРН
полное наименование должности	инициалы, фамилия
	подпись

М.П.

2220-ПЗУ.1.ТЧ

Лист

74

Инв. № подл.	Подп. и дата	Взам. инв. №

Раздел 4.2

Выписка из Единого государственного реестра недвижимости об объекте недвижимости
Сведения о частях земельного участка

Земельный участок				
Лист № <u> 4.2 </u> Раздела <u> 4.2 </u>	Всего листов раздела <u> 4.2 </u>	Всего листов выписки: <u> </u>		
<small>(вид объекта недвижимости)</small>				
03.03.2022 № 99/2022/452972074				
Кадастровый номер: 24:37:3401001:11				
Сведения о характерных точках границы части (частей) земельного участка				
Учетный номер части: 4				
Система координат: СК кадастрового округа, зона 2				
Зона №				
Номер точки	Координаты, м		Описание закрепления на местности	Средняя квадратическая погрешность определения координат характерных точек границы части земельного участка, м
	X	Y		
1	2	3	4	5
8	1776980.48	162468.83	данные отсутствуют	данные отсутствуют
9	1776981.75	162472.27	данные отсутствуют	данные отсутствуют
10	1776982.78	162475.76	данные отсутствуют	данные отсутствуют
11	1776983.86	162479.79	данные отсутствуют	данные отсутствуют
12	1776984.43	162483.59	данные отсутствуют	данные отсутствуют
13	1776985.14	162486.72	данные отсутствуют	данные отсутствуют
14	1776989.8	162635.48	данные отсутствуют	данные отсутствуют
15	1776991.26	162807.56	данные отсутствуют	данные отсутствуют
16	1776991.11	163033.37	данные отсутствуют	данные отсутствуют
17	1776994.06	163222.63	данные отсутствуют	данные отсутствуют
18	1776995.55	163301.98	данные отсутствуют	данные отсутствуют
19	1776997.07	163399.18	данные отсутствуют	данные отсутствуют
20	1776996.89	163503.56	данные отсутствуют	данные отсутствуют
21	1776996.28	163516.1	данные отсутствуют	данные отсутствуют
22	1776994.94	163526.55	данные отсутствуют	данные отсутствуют
23	1776965.49	163694.71	данные отсутствуют	данные отсутствуют

Государственный регистратор	ФГИС ЕГРН
полное наименование должности	инициалы, фамилия
	подпись
	М.П.

Изм.	Кол.уч	Лист	№ док.	Подп.	Дата

Изнв. № подл.	Подп. и дата	Взам. инв. №

Раздел 4.2

Выписка из Единого государственного реестра недвижимости об объекте недвижимости
Сведения о частях земельного участка

Земельный участок		
(вид объекта недвижимости)		
Лист № <u>4.2</u> Раздела <u>4.2</u>	Всего листов раздела <u>4.2</u> :	Всего листов выписки: _____
03.03.2022 № 99/2022/452972074		
Кадастровый номер:		24:37:3401001:11

Номер точки	Координаты, м		Описание закрепления на местности	Средняя квадратическая погрешность определения координат характерных точек границы части земельного участка, м
	X	Y		
1	2	3	4	5
24	1776954.55	163747.92	данные отсутствуют	данные отсутствуют
25	1776952.24	163755.05	данные отсутствуют	данные отсутствуют
26	1776949.46	163762.67	данные отсутствуют	данные отсутствуют
27	1776946.19	163769.8	данные отсутствуют	данные отсутствуют
28	1776933.55	163790.31	данные отсутствуют	данные отсутствуют
29	1776920.16	163807.77	данные отсутствуют	данные отсутствуют
30	1776908.68	163822.77	данные отсутствуют	данные отсутствуют
31	1776903.98	163826.61	данные отсутствуют	данные отсутствуют
32	1776901.16	163830.42	данные отсутствуют	данные отсутствуют
33	1776898.64	163834.12	данные отсутствуют	данные отсутствуют
34	1776898.61	163835.11	данные отсутствуют	данные отсутствуют
35	1776898.72	163836.05	данные отсутствуют	данные отсутствуют
36	1776899.58	163837.71	данные отсутствуют	данные отсутствуют
37	1776905.17	163845.61	данные отсутствуют	данные отсутствуют
38	1776905.49	163846.75	данные отсутствуют	данные отсутствуют
39	1776905.6	163847.9	данные отсутствуют	данные отсутствуют
40	1776905.68	163849.18	данные отсутствуют	данные отсутствуют

Государственный регистратор	ФГИС ЕГРН
полное наименование должности	подпись
	инициалы, фамилия

М.П.

2220-ПЗУ.1.ТЧ

Изм.	Кол.уч	Лист	№ док.	Подп.	Дата

Лист

76

Инв. № подл.	Подп. и дата	Взам. инв. №

Раздел 4.2

Выписка из Единого государственного реестра недвижимости об объекте недвижимости
Сведения о частях земельного участка

Земельный участок		
<small>(вид объекта недвижимости)</small>		
Лист № <u>4.2</u> Раздела <u>4.2</u>	Всего листов раздела <u>4.2</u> : _____	Всего листов выписки: _____
03.03.2022 № 99/2022/452972074		
Кадастровый номер:		24:37:3401001:11

Номер точки	Координаты, м		Описание закрепления на местности	Средняя квадратическая погрешность определения координат характерных точек границы части земельного участка, м
	X	Y		
1	2	3	4	5
41	1776905.41	163850.1	данные отсутствуют	данные отсутствуют
42	1776904.7	163851.25	данные отсутствуют	данные отсутствуют
43	1776902.41	163852.83	данные отсутствуют	данные отсутствуют
44	1776899.92	163854	данные отсутствуют	данные отсутствуют
45	1776897.11	163855.08	данные отсутствуют	данные отсутствуют
46	1776894.6	163855.4	данные отсутствуют	данные отсутствуют
47	1776892.62	163855.62	данные отсутствуют	данные отсутствуют
48	1776891.5	163855.59	данные отсутствуют	данные отсутствуют
49	1776890.3	163854.81	данные отсутствуют	данные отсутствуют
50	1776889.05	163853.89	данные отсутствуют	данные отсутствуют
51	1776882.99	163842.66	данные отсутствуют	данные отсутствуют
52	1776881.53	163841.73	данные отсутствуют	данные отсутствуют
53	1776880.27	163841.11	данные отсутствуют	данные отсутствуют
54	1776878.93	163840.8	данные отсутствуют	данные отсутствуют
55	1776858.39	163847.47	данные отсутствуют	данные отсутствуют
56	1776831.14	163855.45	данные отсутствуют	данные отсутствуют
56	1776831.14	163855.45	данные отсутствуют	данные отсутствуют

Государственный регистратор	полное наименование должности	подпись	инициалы, фамилия
		М.П.	

2220-ПЗУ.1.ТЧ

Лист

77

Инв. № подл.	Подп. и дата	Взам. инв. №

Раздел 4.2

Выписка из Единого государственного реестра недвижимости об объекте недвижимости
Сведения о частях земельного участка

Земельный участок		
<small>(вид объекта недвижимости)</small>		
Лист № <u>4.2</u> Раздела <u>4.2</u>	Всего листов раздела <u>4.2</u> : _____	Всего листов выписки: _____
03.03.2022 № 99/2022/452972074		
Кадастровый номер:		24:37:3401001:11

Номер точки	Координаты, м		Описание закрепления на местности	Средняя квадратическая погрешность определения координат характерных точек границы части земельного участка, м
	X	Y		
1	2	3	4	5
57	1776782.34	163866.56	данные отсутствуют	данные отсутствуют
57	1776782.34	163866.56	данные отсутствуют	данные отсутствуют
58	1776750.95	163872.95	данные отсутствуют	данные отсутствуют
58	1776750.95	163872.95	данные отсутствуют	данные отсутствуют
59	1776738.53	163866.55	данные отсутствуют	данные отсутствуют
59	1776738.53	163866.55	данные отсутствуют	данные отсутствуют
59	1776738.53	163866.55	данные отсутствуют	данные отсутствуют
60	1776736.05	163861.8	данные отсутствуют	данные отсутствуют
60	1776736.05	163861.8	данные отсутствуют	данные отсутствуют
60	1776736.05	163861.8	данные отсутствуют	данные отсутствуют
61	1776740.49	163859.52	данные отсутствуют	данные отсутствуют
61	1776740.49	163859.52	данные отсутствуют	данные отсутствуют
61	1776740.49	163859.52	данные отсутствуют	данные отсутствуют
62	1776731.15	163843.18	данные отсутствуют	данные отсутствуют
62	1776731.15	163843.18	данные отсутствуют	данные отсутствуют
62	1776731.15	163843.18	данные отсутствуют	данные отсутствуют
63	1776727.2	163845.3	данные отсутствуют	данные отсутствуют

Государственный регистратор	ФГИС ЕГРН
полное наименование должности	инициалы, фамилия

М.П.

подпись

2220-ПЗУ.1.ТЧ

Изм.	Кол.уч	Лист	№ док.	Подп.	Дата

Лист

78

Инв. № подл.	Подп. и дата	Взам. инв. №

Раздел 4.2

Выписка из Единого государственного реестра недвижимости об объекте недвижимости
Сведения о частях земельного участка

Земельный участок		
<small>(вид объекта недвижимости)</small>		
Лист № <u>4.2</u> Раздела <u>4.2</u>	Всего листов раздела <u>4.2</u> : <u> </u>	Всего листов выписки: <u> </u>
03.03.2022 № 99/2022/452972074		
Кадастровый номер:		24:37:3401001:11

Номер точки	Координаты, м		Описание закрепления на местности	Средняя квадратическая погрешность определения координат характерных точек границы части земельного участка, м
	X	Y		
1	2	3	4	5
63	1776727.2	163845.3	данные отсутствуют	данные отсутствуют
63	1776727.2	163845.3	данные отсутствуют	данные отсутствуют
64	1776726.57	163844.18	данные отсутствуют	данные отсутствуют
64	1776726.57	163844.18	данные отсутствуют	данные отсутствуют
65	1776721.38	163833.99	данные отсутствуют	данные отсутствуют
65	1776721.38	163833.99	данные отсутствуют	данные отсутствуют
66	1776720.85	163834.27	данные отсутствуют	данные отсутствуют
66	1776720.85	163834.27	данные отсутствуют	данные отсутствуют
67	1776714.79	163822.87	данные отсутствуют	данные отсутствуют
67	1776714.79	163822.87	данные отсутствуют	данные отсутствуют
68	1776645.25	163692.65	данные отсутствуют	данные отсутствуют
68	1776645.25	163692.65	данные отсутствуют	данные отсутствуют
69	1776650.79	163688.96	данные отсутствуют	данные отсутствуют
69	1776650.79	163688.96	данные отсутствуют	данные отсутствуют
70	1776643.86	163677.43	данные отсутствуют	данные отсутствуют
70	1776643.86	163677.43	данные отсутствуют	данные отсутствуют
71	1776650.37	163674.64	данные отсутствуют	данные отсутствуют

Государственный регистратор	ФГИС ЕПРН
полное наименование должности	инициалы, фамилия
	подпись
	М.П.

2220-ПЗУ.1.ТЧ

Изм.	Кол.уч	Лист	№ док.	Подп.	Дата

Лист
79

Инв. № подл.	Подп. и дата	Взам. инв. №

Раздел 4.2

Выписка из Единого государственного реестра недвижимости об объекте недвижимости
Сведения о частях земельного участка

Земельный участок		
(вид объекта недвижимости)		
Лист № <u>4.2</u> Раздела <u>4.2</u>	Всего листов раздела <u>4.2</u> : _____	Всего листов выписки: _____
03.03.2022 № 99/2022/452972074		
Кадастровый номер:		24:37:3401001:11

Номер точки	Координаты, м		Описание закрепления на местности	Средняя квадратическая погрешность определения координат характерных точек границы части земельного участка, м
	X	Y		
1	2	3	4	5
71	1776650.37	163674.64	данные отсутствуют	данные отсутствуют
72	1776655.15	163676.23	данные отсутствуют	данные отсутствуют
72	1776655.15	163676.23	данные отсутствуют	данные отсутствуют
73	1776661.96	163676.91	данные отсутствуют	данные отсутствуют
73	1776661.96	163676.91	данные отсутствуют	данные отсутствуют
74	1776661.98	163674.41	данные отсутствуют	данные отсутствуют
74	1776661.98	163674.41	данные отсутствуют	данные отсутствуют
75	1776661.8	163665.46	данные отсутствуют	данные отсутствуют
75	1776661.8	163665.46	данные отсутствуют	данные отсутствуют
75	1776661.8	163665.46	данные отсутствуют	данные отсутствуют
76	1776661.75	163664.16	данные отсутствуют	данные отсутствуют
76	1776661.75	163664.16	данные отсутствуют	данные отсутствуют
76	1776661.75	163664.16	данные отсутствуют	данные отсутствуют
77	1776661.73	163662.98	данные отсутствуют	данные отсутствуют
77	1776661.73	163662.98	данные отсутствуют	данные отсутствуют
77	1776661.73	163662.98	данные отсутствуют	данные отсутствуют
78	1776663.42	163661.62	данные отсутствуют	данные отсутствуют

Государственный регистратор		ФГИС ЕГРН
полное наименование должности	подпись	инициалы, фамилия

М.П.

2220-ПЗУ.1.ТЧ

Лист

80

Инв. № подл.	Подп. и дата	Взам. инв. №

Раздел 4.2

Выписка из Единого государственного реестра недвижимости об объекте недвижимости
Сведения о частях земельного участка

Земельный участок		
(вид объекта недвижимости)		
Лист № <u> </u> Раздела <u>4.2</u>	Всего листов раздела <u>4.2</u> : <u> </u>	Всего листов выписки: <u> </u>
03.03.2022 № 99/2022/452972074		
Кадастровый номер: <u>24:37:3401001:11</u>		

Номер точки	Координаты, м		Описание закрепления на местности	Средняя квадратическая погрешность определения координат характерных точек границы части земельного участка, м
	X	Y		
1	2	3	4	5
78	1776663.42	163661.62	данные отсутствуют	данные отсутствуют
78	1776663.42	163661.62	данные отсутствуют	данные отсутствуют
79	1776665.39	163655.42	данные отсутствуют	данные отсутствуют
79	1776665.39	163655.42	данные отсутствуют	данные отсутствуют
79	1776665.39	163655.42	данные отсутствуют	данные отсутствуют
80	1776665.33	163654.24	данные отсутствуют	данные отсутствуют
80	1776665.33	163654.24	данные отсутствуют	данные отсутствуют
81	1776665.14	163651.32	данные отсутствуют	данные отсутствуют
81	1776665.14	163651.32	данные отсутствуют	данные отсутствуют
81	1776665.14	163651.32	данные отсутствуют	данные отсутствуют
82	1776664.86	163649.75	данные отсутствуют	данные отсутствуют
82	1776664.86	163649.75	данные отсутствуют	данные отсутствуют
82	1776664.86	163649.75	данные отсутствуют	данные отсутствуют
83	1776674.71	163653.6	данные отсутствуют	данные отсутствуют
83	1776674.71	163653.6	данные отсутствуют	данные отсутствуют
83	1776674.71	163653.6	данные отсутствуют	данные отсутствуют
84	1776680.9	163655.65	данные отсутствуют	данные отсутствуют

Государственный регистратор	ФГИС ЕГРН
полное наименование должности	инициалы, фамилия

М.П.

подпись

2220-ПЗУ.1.ТЧ

Изм.	Кол.уч	Лист	№ док.	Подп.	Дата

Лист
81

Инв. № подл.	Подп. и дата	Взам. инв. №

Раздел 4.2

Выписка из Единого государственного реестра недвижимости об объекте недвижимости

Сведения о частях земельного участка

Земельный участок		
(вид объекта недвижимости)		
Лист № <u>4.2</u> Раздела <u>4.2</u>	Всего листов раздела <u>4.2</u> : _____	Всего листов выписки: _____
03.03.2022 № 99/2022/452972074		
Кадастровый номер:		24:37:3401001:11

Номер точки	Координаты, м		Описание закрепления на местности	Средняя квадратическая погрешность определения координат характерных точек границы части земельного участка, м
	X	Y		
1	2	3	4	5
84	1776680.9	163655.65	данные отсутствуют	данные отсутствуют
85	1776684.46	163657	данные отсутствуют	данные отсутствуют
85	1776684.46	163657	данные отсутствуют	данные отсутствуют
86	1776689.53	163661.04	данные отсутствуют	данные отсутствуют
86	1776689.53	163661.04	данные отсутствуют	данные отсутствуют
87	1776693.54	163667.17	данные отсутствуют	данные отсутствуют
87	1776693.54	163667.17	данные отсутствуют	данные отсутствуют
88	1776700.64	163674.58	данные отсутствуют	данные отсутствуют
88	1776700.64	163674.58	данные отсутствуют	данные отсутствуют
89	1776706.84	163680.69	данные отсутствуют	данные отсутствуют
90	1776732.51	163697.2	данные отсутствуют	данные отсутствуют
91	1776740.02	163701.98	данные отсутствуют	данные отсутствуют
106	1776761.45	163661.6	данные отсутствуют	данные отсутствуют
107	1776757.19	163658.16	данные отсутствуют	данные отсутствуют
108	1776755.42	163655.7	данные отсутствуют	данные отсутствуют
109	1776755.02	163653.12	данные отсутствуют	данные отсутствуют
109	1776755.02	163653.12	данные отсутствуют	данные отсутствуют

Государственный регистратор		ФГИС ЕГРН
полное наименование должности	подпись	инициалы, фамилия

М.П.

2220-ПЗУ.1.ТЧ

Изм.	Кол.уч	Лист	№ док.	Подп.	Дата

Лист
82

Инв. № подл.	Подп. и дата	Взам. инв. №

Раздел 4.2

Выписка из Единого государственного реестра недвижимости об объекте недвижимости
Сведения о частях земельного участка

Земельный участок		
(вид объекта недвижимости)		
Лист № <u>4.2</u> Раздела <u>4.2</u>	Всего листов раздела <u>4.2</u> :	Всего листов выписки: _____
03.03.2022 № 99/2022/452972074		
Кадастровый номер:		24:37:3401001:11

Номер точки	Координаты, м		Описание закрепления на местности	Средняя квадратическая погрешность определения координат характерных точек границы части земельного участка, м
	X	Y		
1	2	3	4	5
110	1776754.72	163650.19	данные отсутствуют	данные отсутствуют
110	1776754.72	163650.19	данные отсутствуют	данные отсутствуют
111	1776756.26	163648.17	данные отсутствуют	данные отсутствуют
111	1776756.26	163648.17	данные отсутствуют	данные отсутствуют
112	1776758.89	163647.5	данные отсутствуют	данные отсутствуют
112	1776758.89	163647.5	данные отсутствуют	данные отсутствуют
113	1776763.98	163648.12	данные отсутствуют	данные отсутствуют
121	1776803.84	163560.34	данные отсутствуют	данные отсутствуют
122	1776806.61	163542.34	данные отсутствуют	данные отсутствуют
213	1776812.7	163546.31	данные отсутствуют	данные отсутствуют
214	1776812.7	163570.48	данные отсутствуют	данные отсутствуют
215	1776804.72	163597.11	данные отсутствуют	данные отсутствуют
216	1776798.65	163606.65	данные отсутствуют	данные отсутствуют
217	1776809.08	163530.03	данные отсутствуют	данные отсутствуют
218	1776703.12	163677.03	данные отсутствуют	данные отсутствуют
219	1776687.68	163684.75	данные отсутствуют	данные отсутствуют
220	1776675.26	163674.88	данные отсутствуют	данные отсутствуют

Государственный регистратор		ФГИС ЕГРН
полное наименование должности	подпись	инициалы, фамилия

М.П.

2220-ПЗУ.1.ТЧ

Лист

83

Инв. № подл.	Подп. и дата	Взам. инв. №

Изм.	Кол.уч	Лист	№ док.	Подп.	Дата

2220-ПЗУ.1.ТЧ

Лист
84

Раздел 4.2

Выписка из Единого государственного реестра недвижимости об объекте недвижимости
Сведения о частях земельного участка

Земельный участок	
(вид объекта недвижимости)	
Лист № <u>4.2</u> Раздела <u>4.2</u>	Всего листов выписки: <u> </u>
03.03.2022 № 99/2022/452972074	Всего разделов: <u> </u>
Кадастровый номер: <u>24:37:3401001:11</u>	

Номер точки	Координаты, м		Описание закрепления на местности	Средняя квадратическая погрешность определения координат характерных точек границы части земельного участка, м
	X	Y		
1	2	3	4	5
221	1776661.89	163669.92	данные отсутствуют	данные отсутствуют
222	1776726.81	163844.6	данные отсутствуют	данные отсутствуют
223	1776745.01	163834.78	данные отсутствуют	данные отсутствуют
224	1776754.49	163852.16	данные отсутствуют	данные отсутствуют
225	1776826.58	163836.34	данные отсутствуют	данные отсутствуют
226	1776888.01	163816.92	данные отсутствуют	данные отсутствуют
227	1776912.95	163785.35	данные отсутствуют	данные отсутствуют
228	1776929	163760.8	данные отсутствуют	данные отсутствуют
229	1776935.91	163742.69	данные отсутствуют	данные отсутствуют
230	1776977.09	163513.9	данные отсутствуют	данные отсутствуют
231	1776977.61	163503.24	данные отсутствуют	данные отсутствуют
232	1776965.77	162477.77	данные отсутствуют	данные отсутствуют
233	1776980.41	162464.13	данные отсутствуют	данные отсутствуют
234	1776763.72	163648.09	данные отсутствуют	данные отсутствуют
235	1776759.41	163652.4	данные отсутствуют	данные отсутствуют
236	1776755.16	163654.03	данные отсутствуют	данные отсутствуют
237	1776675.3	163653.79	данные отсутствуют	данные отсутствуют

Государственный регистратор	ФГИС ЕГРН
полное наименование должности	инициалы, фамилия

М.П.

подпись

Инв. № подл.	Подп. и дата	Взам. инв. №

Раздел 4.2

Выписка из Единого государственного реестра недвижимости об объекте недвижимости
Сведения о частях земельного участка

Земельный участок		
(вид объекта недвижимости)		
Лист № <u>4.2</u> Раздела <u>4.2</u>	Всего листов раздела <u>4.2</u> :	Всего листов выписки: _____
03.03.2022 № 99/2022/452972074		
Кадастровый номер:		24:37:3401001:11

Номер точки	Координаты, м		Описание закрепления на местности	Средняя квадратическая погрешность определения координат характерных точек границы части земельного участка, м
	X	Y		
1	2	3	4	5
238	1776675.47	163656.72	данные отсутствуют	данные отсутствуют
239	1776672.04	163667.52	данные отсутствуют	данные отсутствуют
240	1776671.87	163687.95	данные отсутствуют	данные отсутствуют
241	1776658.35	163695.94	данные отсутствуют	данные отсутствуют
242	1776725	163820.77	данные отсутствуют	данные отсутствуют
243	1776725.69	163820.42	данные отсутствуют	данные отсутствуют
244	1776731.43	163831.68	данные отсутствуют	данные отсутствуют
245	1776735	163829.76	данные отсутствуют	данные отсутствуют
246	1776754.37	163863.64	данные отсутствуют	данные отсутствуют
247	1776743.84	163869.29	данные отсутствуют	данные отсутствуют
248	1776665.34	163654.24	данные отсутствуют	данные отсутствуют
249	1776911.16	163390.42	данные отсутствуют	данные отсутствуют
250	1776907.96	163389	данные отсутствуют	данные отсутствуют
251	1776903.34	163384.86	данные отсутствуют	данные отсутствуют
252	1776903.08	163375.32	данные отсутствуют	данные отсутствуют
253	1776904.8	163371.94	данные отсутствуют	данные отсутствуют
254	1776913.72	163366.46	данные отсутствуют	данные отсутствуют

Государственный регистратор		ФГИС ЕГРН
полное наименование должности	подпись	инициалы, фамилия

М.П.

2220-ПЗУ.1.ТЧ

Лист

85

Инва. № подл.	Подп. и дата	Взам. инв. №

Раздел 4.2

Выписка из Единого государственного реестра недвижимости об объекте недвижимости
Сведения о частях земельного участка

Земельный участок		
<small>(вид объекта недвижимости)</small>		
Лист № <u>4.2</u> Раздела <u>4.2</u>	Всего листов раздела <u>4.2</u> :	Всего листов выписки: _____
03.03.2022 № 99/2022/452972074		
Кадастровый номер:		24:37:3401001:11

Номер точки	Координаты, м		Описание закрепления на местности	Средняя квадратическая погрешность определения координат характерных точек границы части земельного участка, м
	X	Y		
1	2	3	4	5
255	1776918	163367.42	данные отсутствуют	данные отсутствуют
256	1776921.26	163368.96	данные отсутствуют	данные отсутствуют
257	1776925.76	163382.8	данные отсутствуют	данные отсутствуют
258	1776923.86	163386.26	данные отсутствуют	данные отсутствуют
259	1776913.72	163376.46	данные отсутствуют	данные отсутствуют
260	1776912	163379.86	данные отсутствуют	данные отсутствуют
261	1776915.2	163381.26	данные отсутствуют	данные отсутствуют
262	1776916.98	163378	данные отсутствуют	данные отсутствуют
263	1776838.97	163853.16	данные отсутствуют	данные отсутствуют
264	1776773.09	163719.75	данные отсутствуют	данные отсутствуют
265	1776802.76	163775.31	данные отсутствуют	данные отсутствуют
266	1776817.75	163793.18	данные отсутствуют	данные отсутствуют
267	1776827.31	163809.89	данные отсутствуют	данные отсутствуют
268	1776838.97	163842.16	данные отсутствуют	данные отсутствуют
269	1776764.46	163663.24	данные отсутствуют	данные отсутствуют
270	1776765.16	163648.44	данные отсутствуют	данные отсутствуют
271	1776765.2	163649.16	данные отсутствуют	данные отсутствуют

Государственный регистратор		ФГИС ЕГРН
полное наименование должности		инициалы, фамилия

М.П.

подпись

2220-ПЗУ.1.ТЧ

Инв. № подл.	Подп. и дата	Взам. инв. №

Изм.	Кол.уч	Лист	№ док.	Подп.	Дата

Раздел 4.2

Выписка из Единого государственного реестра недвижимости об объекте недвижимости
Сведения о частях земельного участка

Земельный участок		<small>(вид объекта недвижимости)</small>	
Лист № <u>03.03.2022</u> Раздела <u>4.2</u>	Всего листов раздела <u>4.2</u> : <u>99/2022/452972074</u>	Всего листов выписки: <u> </u>	Всего листов выписки: <u> </u>
Кадастровый номер: <u>24:37:3401001:11</u>			

Номер точки	Координаты, м		Описание закрепления на местности	Средняя квадратическая погрешность определения координат характерных точек границы части земельного участка, м
	X	Y		
1	2	3	4	5
272	1776765.26	163650.34	данные отсутствуют	данные отсутствуют

Государственный регистратор		ФГИС ЕГРН
полное наименование должности	подпись	инициалы, фамилия

М.П.

Изм.	Кол.уч	Лист	№ док.	Подп.	Дата

Изнв. № подл.	Подп. и дата	Взам. инв. №

Раздел 4.2

Выписка из Единого государственного реестра недвижимости об объекте недвижимости
Сведения о частях земельного участка

Земельный участок			(вид объекта недвижимости)	
Лист №	Раздела 4.2	Всего листов раздела 4.2:	Всего разделов:	Всего листов выписки:
03.03.2022	№ 99/2022/452972074			
Кадастровый номер:		24:37:3401001:11		
Сведения о характерных точках границы части (частей) земельного участка				
Учетный номер части: 5				
Система координат: СК кадастрового округа, зона 2				
Зона №				
Номер точки	Координаты, м		Описание закрепления на местности	Средняя квадратическая погрешность определения координат характерных точек границы части земельного участка, м
	X	Y		
1	2	3	4	5
8	1776980.48	162468.83	данные отсутствуют	данные отсутствуют
9	1776981.75	162472.27	данные отсутствуют	данные отсутствуют
10	1776982.78	162475.76	данные отсутствуют	данные отсутствуют
11	1776983.86	162479.79	данные отсутствуют	данные отсутствуют
12	1776984.43	162483.59	данные отсутствуют	данные отсутствуют
13	1776985.14	162486.72	данные отсутствуют	данные отсутствуют
14	1776989.8	162635.48	данные отсутствуют	данные отсутствуют
15	1776991.26	162807.56	данные отсутствуют	данные отсутствуют
16	1776991.11	163033.37	данные отсутствуют	данные отсутствуют
17	1776994.06	163222.63	данные отсутствуют	данные отсутствуют
18	1776995.55	163301.98	данные отсутствуют	данные отсутствуют
19	1776997.07	163399.18	данные отсутствуют	данные отсутствуют
20	1776996.89	163503.56	данные отсутствуют	данные отсутствуют
21	1776996.28	163516.1	данные отсутствуют	данные отсутствуют
22	1776994.94	163526.55	данные отсутствуют	данные отсутствуют
23	1776965.49	163694.71	данные отсутствуют	данные отсутствуют

Государственный регистратор	полное наименование должности	подпись	ФГИС ЕГРН	инициалы, фамилия
		М.П.		

2220-ПЗУ.1.ТЧ

Лист

88

Инв. № подл.	Подп. и дата	Взам. инв. №

Раздел 4.2

Выписка из Единого государственного реестра недвижимости об объекте недвижимости
Сведения о частях земельного участка

Земельный участок		
(вид объекта недвижимости)		
Лист № <u> </u> Раздела <u>4.2</u>	Всего листов раздела <u>4.2</u> :	Всего листов выписки: <u> </u>
03.03.2022 № 99/2022/452972074		
Кадастровый номер:		24:37:3401001:11

Номер точки	Координаты, м		Описание закрепления на местности	Средняя квадратическая погрешность определения координат характерных точек границы части земельного участка, м
	X	Y		
1	2	3	4	5
24	1776954.55	163747.92	данные отсутствуют	данные отсутствуют
25	1776952.24	163755.05	данные отсутствуют	данные отсутствуют
26	1776949.46	163762.67	данные отсутствуют	данные отсутствуют
27	1776946.19	163769.8	данные отсутствуют	данные отсутствуют
28	1776933.55	163790.31	данные отсутствуют	данные отсутствуют
29	1776920.16	163807.77	данные отсутствуют	данные отсутствуют
30	1776908.68	163822.77	данные отсутствуют	данные отсутствуют
31	1776903.98	163826.61	данные отсутствуют	данные отсутствуют
32	1776901.16	163830.42	данные отсутствуют	данные отсутствуют
33	1776898.64	163834.12	данные отсутствуют	данные отсутствуют
34	1776898.61	163835.11	данные отсутствуют	данные отсутствуют
35	1776898.72	163836.05	данные отсутствуют	данные отсутствуют
36	1776899.58	163837.71	данные отсутствуют	данные отсутствуют
37	1776905.17	163845.61	данные отсутствуют	данные отсутствуют
38	1776905.49	163846.75	данные отсутствуют	данные отсутствуют
39	1776905.6	163847.9	данные отсутствуют	данные отсутствуют
40	1776905.68	163849.18	данные отсутствуют	данные отсутствуют

Государственный регистратор	ФГИС ЕГРН
полное наименование должности	инициалы, фамилия

М.П.

подпись

2220-ПЗУ.1.ТЧ

Изм.	Кол.уч	Лист	№ док.	Подп.	Дата

Инв. № подл.	Подп. и дата	Взам. инв. №

Раздел 4.2

Выписка из Единого государственного реестра недвижимости об объекте недвижимости
Сведения о частях земельного участка

Земельный участок		
(вид объекта недвижимости)		
Лист № <u>4.2</u>	Раздела <u>4.2</u>	Всего листов выписки. _____
03.03.2022 № 99/2022/452972074		Всего разделов: _____
Кадастровый номер: 24:37:3401001:11		

Номер точки	Координаты, м		Описание закрепления на местности	Средняя квадратическая погрешность определения координат характерных точек границы части земельного участка, м
	X	Y		
1	2	3	4	5
41	1776905.41	163850.1	данные отсутствуют	данные отсутствуют
42	1776904.7	163851.25	данные отсутствуют	данные отсутствуют
43	1776902.41	163852.83	данные отсутствуют	данные отсутствуют
44	1776899.92	163854	данные отсутствуют	данные отсутствуют
45	1776897.11	163855.08	данные отсутствуют	данные отсутствуют
46	1776894.6	163855.4	данные отсутствуют	данные отсутствуют
47	1776892.62	163855.62	данные отсутствуют	данные отсутствуют
48	1776891.5	163855.59	данные отсутствуют	данные отсутствуют
49	1776890.3	163854.81	данные отсутствуют	данные отсутствуют
50	1776889.05	163853.89	данные отсутствуют	данные отсутствуют
51	1776882.99	163842.66	данные отсутствуют	данные отсутствуют
52	1776881.53	163841.73	данные отсутствуют	данные отсутствуют
53	1776880.27	163841.11	данные отсутствуют	данные отсутствуют
54	1776878.93	163840.8	данные отсутствуют	данные отсутствуют
55	1776858.39	163847.47	данные отсутствуют	данные отсутствуют
56	1776831.14	163855.45	данные отсутствуют	данные отсутствуют
56	1776831.14	163855.45	данные отсутствуют	данные отсутствуют

Государственный регистратор	ФГИС ЕГРН
полное наименование должности	инициалы, фамилия
	подпись
	М.П.

2220-ПЗУ.1.ТЧ

Изм.	Кол.уч	Лист	№ док.	Подп.	Дата

Лист
90

Инв. № подл.	Подп. и дата	Взам. инв. №

Раздел 4.2

Выписка из Единого государственного реестра недвижимости об объекте недвижимости
Сведения о частях земельного участка

Земельный участок		
(вид объекта недвижимости)		
Лист № <u>4.2</u> Раздела <u>4.2</u>	Всего листов раздела <u>4.2</u> :	Всего листов выписки: _____
03.03.2022 № 99/2022/452972074		
Кадастровый номер:		24:37:3401001:11

Номер точки	Координаты, м		Описание закрепления на местности	Средняя квадратическая погрешность определения координат характерных точек границы части земельного участка, м
	X	Y		
1	2	3	4	5
57	1776782.34	163866.56	данные отсутствуют	данные отсутствуют
57	1776782.34	163866.56	данные отсутствуют	данные отсутствуют
58	1776750.95	163872.95	данные отсутствуют	данные отсутствуют
58	1776750.95	163872.95	данные отсутствуют	данные отсутствуют
59	1776738.53	163866.55	данные отсутствуют	данные отсутствуют
59	1776738.53	163866.55	данные отсутствуют	данные отсутствуют
59	1776738.53	163866.55	данные отсутствуют	данные отсутствуют
60	1776736.05	163861.8	данные отсутствуют	данные отсутствуют
60	1776736.05	163861.8	данные отсутствуют	данные отсутствуют
60	1776736.05	163861.8	данные отсутствуют	данные отсутствуют
61	1776740.49	163859.52	данные отсутствуют	данные отсутствуют
61	1776740.49	163859.52	данные отсутствуют	данные отсутствуют
61	1776740.49	163859.52	данные отсутствуют	данные отсутствуют
62	1776731.15	163843.18	данные отсутствуют	данные отсутствуют
62	1776731.15	163843.18	данные отсутствуют	данные отсутствуют
62	1776731.15	163843.18	данные отсутствуют	данные отсутствуют
63	1776727.2	163845.3	данные отсутствуют	данные отсутствуют

Государственный регистратор		ФГИС ЕГРН
полное наименование должности	подпись	инициалы, фамилия

М.П.

2220-ПЗУ.1.ТЧ

Лист

91

Инв. № подл.	Подп. и дата	Взам. инв. №

Изм.	Кол.уч	Лист	№ док.	Подп.	Дата

2220-ПЗУ.1.ТЧ

Лист
92

Раздел 4.2

Выписка из Единого государственного реестра недвижимости об объекте недвижимости
Сведения о частях земельного участка

Земельный участок	
(вид объекта недвижимости)	
Лист № <u>4.2</u> Раздела <u>4.2</u>	Всего листов выписки: <u> </u>
03.03.2022 № 99/2022/452972074	Всего разделов: <u> </u>
Кадастровый номер: <u>24:37:3401001:11</u>	

Номер точки	Координаты, м		Описание закрепления на местности	Средняя квадратическая погрешность определения координат характерных точек границы части земельного участка, м
	X	Y		
1	2	3	4	5
63	1776727.2	163845.3	данные отсутствуют	данные отсутствуют
63	1776727.2	163845.3	данные отсутствуют	данные отсутствуют
64	1776726.57	163844.18	данные отсутствуют	данные отсутствуют
64	1776726.57	163844.18	данные отсутствуют	данные отсутствуют
65	1776721.38	163833.99	данные отсутствуют	данные отсутствуют
65	1776721.38	163833.99	данные отсутствуют	данные отсутствуют
66	1776720.85	163834.27	данные отсутствуют	данные отсутствуют
66	1776720.85	163834.27	данные отсутствуют	данные отсутствуют
67	1776714.79	163822.87	данные отсутствуют	данные отсутствуют
67	1776714.79	163822.87	данные отсутствуют	данные отсутствуют
68	1776645.25	163692.65	данные отсутствуют	данные отсутствуют
68	1776645.25	163692.65	данные отсутствуют	данные отсутствуют
69	1776650.79	163688.96	данные отсутствуют	данные отсутствуют
69	1776650.79	163688.96	данные отсутствуют	данные отсутствуют
70	1776643.86	163677.43	данные отсутствуют	данные отсутствуют
70	1776643.86	163677.43	данные отсутствуют	данные отсутствуют
71	1776650.37	163674.64	данные отсутствуют	данные отсутствуют

Государственный регистратор	ФГИС ЕГРН
полное наименование должности	инициалы, фамилия
	подпись

М.П.

Инв. № подл.	Подп. и дата	Взам. инв. №

Изм.	Кол.уч	Лист	№ док.	Подп.	Дата

2220-ПЗУ.1.ТЧ

Лист
93

Раздел 4.2

Выписка из Единого государственного реестра недвижимости об объекте недвижимости
Сведения о частях земельного участка

Земельный участок	
<small>(вид объекта недвижимости)</small>	
Лист № <u>4.2</u> Раздела <u>4.2</u>	Всего листов раздела <u>4.2</u> : <u> </u>
03.03.2022 № 99/2022/452972074	Всего листов выписки: <u> </u>
Кадастровый номер:	24:37:3401001:11

Номер точки	Координаты, м		Описание закрепления на местности	Средняя квадратическая погрешность определения координат характерных точек границы части земельного участка, м
	X	Y		
1	2	3	4	5
71	1776650.37	163674.64	данные отсутствуют	данные отсутствуют
72	1776655.15	163676.23	данные отсутствуют	данные отсутствуют
72	1776655.15	163676.23	данные отсутствуют	данные отсутствуют
73	1776661.96	163676.91	данные отсутствуют	данные отсутствуют
73	1776661.96	163676.91	данные отсутствуют	данные отсутствуют
74	1776661.98	163674.41	данные отсутствуют	данные отсутствуют
74	1776661.98	163674.41	данные отсутствуют	данные отсутствуют
75	1776661.8	163665.46	данные отсутствуют	данные отсутствуют
75	1776661.8	163665.46	данные отсутствуют	данные отсутствуют
75	1776661.8	163665.46	данные отсутствуют	данные отсутствуют
76	1776661.75	163664.16	данные отсутствуют	данные отсутствуют
76	1776661.75	163664.16	данные отсутствуют	данные отсутствуют
76	1776661.75	163664.16	данные отсутствуют	данные отсутствуют
77	1776661.73	163662.98	данные отсутствуют	данные отсутствуют
77	1776661.73	163662.98	данные отсутствуют	данные отсутствуют
77	1776661.73	163662.98	данные отсутствуют	данные отсутствуют
78	1776663.42	163661.62	данные отсутствуют	данные отсутствуют

Государственный регистратор

ФГИС ЕГРН

полное наименование должности

подпись

инициалы, фамилия

М.П.

Изнв. № подл.	Подп. и дата	Взам. инв. №

Раздел 4.2

Выписка из Единого государственного реестра недвижимости об объекте недвижимости
Сведения о частях земельного участка

Земельный участок		
<small>(вид объекта недвижимости)</small>		
Лист № 4.2	Раздела 4.2	Всего листов выписки: _____
03.03.2022 № 99/2022/452972074		Всего разделов: _____
Кадастровый номер:		24:37:3401001:11

Номер точки	Координаты, м		Описание закрепления на местности	Средняя квадратическая погрешность определения координат характерных точек границы части земельного участка, м
	X	Y		
1	2	3	4	5
78	1776663.42	163661.62	данные отсутствуют	данные отсутствуют
78	1776663.42	163661.62	данные отсутствуют	данные отсутствуют
79	1776665.39	163655.42	данные отсутствуют	данные отсутствуют
79	1776665.39	163655.42	данные отсутствуют	данные отсутствуют
79	1776665.39	163655.42	данные отсутствуют	данные отсутствуют
80	1776665.33	163654.24	данные отсутствуют	данные отсутствуют
80	1776665.33	163654.24	данные отсутствуют	данные отсутствуют
81	1776665.14	163651.32	данные отсутствуют	данные отсутствуют
81	1776665.14	163651.32	данные отсутствуют	данные отсутствуют
81	1776665.14	163651.32	данные отсутствуют	данные отсутствуют
82	1776664.86	163649.75	данные отсутствуют	данные отсутствуют
82	1776664.86	163649.75	данные отсутствуют	данные отсутствуют
82	1776664.86	163649.75	данные отсутствуют	данные отсутствуют
83	1776674.71	163653.6	данные отсутствуют	данные отсутствуют
83	1776674.71	163653.6	данные отсутствуют	данные отсутствуют
83	1776674.71	163653.6	данные отсутствуют	данные отсутствуют
84	1776680.9	163655.65	данные отсутствуют	данные отсутствуют

Государственный регистратор	полное наименование должности	подпись	ФГИС ЕГРН	инициалы, фамилия

М.П.

2220-ПЗУ.1.ТЧ

Изм.	Колуч	Лист	№ док.	Подп.	Дата

Инв. № подл.	Подп. и дата	Взам. инв. №

Раздел 4.2

Выписка из Единого государственного реестра недвижимости об объекте недвижимости
Сведения о частях земельного участка

Земельный участок		
(вид объекта недвижимости)		
Лист №	Раздела 4.2	Всего листов выписки: _____
03.03.2022 № 99/2022/452972074		Всего разделов: _____
Кадастровый номер:		24:37:3401001:11

Номер точки	Координаты, м		Описание закрепления на местности	Средняя квадратическая погрешность определения координат характерных точек границы части земельного участка, м
	X	Y		
1	2	3	4	5
84	1776680.9	163655.65	данные отсутствуют	данные отсутствуют
85	1776684.46	163657	данные отсутствуют	данные отсутствуют
85	1776684.46	163657	данные отсутствуют	данные отсутствуют
86	1776689.53	163661.04	данные отсутствуют	данные отсутствуют
86	1776689.53	163661.04	данные отсутствуют	данные отсутствуют
87	1776693.54	163667.17	данные отсутствуют	данные отсутствуют
87	1776693.54	163667.17	данные отсутствуют	данные отсутствуют
88	1776700.64	163674.58	данные отсутствуют	данные отсутствуют
88	1776700.64	163674.58	данные отсутствуют	данные отсутствуют
89	1776706.84	163680.69	данные отсутствуют	данные отсутствуют
90	1776732.51	163697.2	данные отсутствуют	данные отсутствуют
91	1776740.02	163701.98	данные отсутствуют	данные отсутствуют
106	1776761.45	163661.6	данные отсутствуют	данные отсутствуют
107	1776757.19	163658.16	данные отсутствуют	данные отсутствуют
108	1776755.42	163655.7	данные отсутствуют	данные отсутствуют
109	1776755.02	163653.12	данные отсутствуют	данные отсутствуют
109	1776755.02	163653.12	данные отсутствуют	данные отсутствуют

Государственный регистратор	ФГИС ЕГРН
полное наименование должности	инициалы, фамилия
	подпись

М.П.

2220-ПЗУ.1.ТЧ

Изм.	Кол.уч	Лист	№ док.	Подп.	Дата

Инв. № подл.	Подп. и дата	Взам. инв. №

Раздел 4.2

Выписка из Единого государственного реестра недвижимости об объекте недвижимости
Сведения о частях земельного участка

Земельный участок		
(вид объекта недвижимости)		
Лист № <u> </u> Раздела <u>4.2</u>	Всего листов раздела <u>4.2</u> : <u> </u>	Всего листов выписки: <u> </u>
03.03.2022 № 99/2022/452972074		
Кадастровый номер: <u>24:37:3401001:11</u>		

Номер точки	Координаты, м		Описание закрепления на местности	Средняя квадратическая погрешность определения координат характерных точек границы части земельного участка, м
	X	Y		
1	2	3	4	5
110	1776754.72	163650.19	данные отсутствуют	данные отсутствуют
110	1776754.72	163650.19	данные отсутствуют	данные отсутствуют
111	1776756.26	163648.17	данные отсутствуют	данные отсутствуют
111	1776756.26	163648.17	данные отсутствуют	данные отсутствуют
112	1776758.89	163647.5	данные отсутствуют	данные отсутствуют
112	1776758.89	163647.5	данные отсутствуют	данные отсутствуют
113	1776763.98	163648.12	данные отсутствуют	данные отсутствуют
121	1776803.84	163560.34	данные отсутствуют	данные отсутствуют
122	1776806.61	163542.34	данные отсутствуют	данные отсутствуют
213	1776812.7	163546.31	данные отсутствуют	данные отсутствуют
214	1776812.7	163570.48	данные отсутствуют	данные отсутствуют
215	1776804.72	163597.11	данные отсутствуют	данные отсутствуют
216	1776798.65	163606.65	данные отсутствуют	данные отсутствуют
217	1776809.08	163530.03	данные отсутствуют	данные отсутствуют
218	1776703.12	163677.03	данные отсутствуют	данные отсутствуют
219	1776687.68	163684.75	данные отсутствуют	данные отсутствуют
220	1776675.26	163674.88	данные отсутствуют	данные отсутствуют

Государственный регистратор	ФГИС ЕГРН
полное наименование должности	инициалы, фамилия

М.П.

подпись

2220-ПЗУ.1.ТЧ

Изм.	Кол.уч	Лист	№ док.	Подп.	Дата

Лист
96

Инв. № подл.	Подп. и дата	Взам. инв. №

Раздел 4.2

Выписка из Единого государственного реестра недвижимости об объекте недвижимости
Сведения о частях земельного участка

Земельный участок		
(вид объекта недвижимости)		
Лист № <u> </u> Раздела <u>4.2</u>	Всего листов раздела <u>4.2</u> :	Всего листов выписки: <u> </u>
03.03.2022 № 99/2022/452972074		
Кадастровый номер:		24:37:3401001:11

Номер точки	Координаты, м		Описание закрепления на местности	Средняя квадратическая погрешность определения координат характерных точек границы части земельного участка, м
	X	Y		
1	2	3	4	5
221	1776661.89	163669.92	данные отсутствуют	данные отсутствуют
222	1776726.81	163844.6	данные отсутствуют	данные отсутствуют
223	1776745.01	163834.78	данные отсутствуют	данные отсутствуют
224	1776754.49	163852.16	данные отсутствуют	данные отсутствуют
225	1776826.58	163836.34	данные отсутствуют	данные отсутствуют
226	1776888.01	163816.92	данные отсутствуют	данные отсутствуют
227	1776912.95	163785.35	данные отсутствуют	данные отсутствуют
228	1776929	163760.8	данные отсутствуют	данные отсутствуют
229	1776935.91	163742.69	данные отсутствуют	данные отсутствуют
230	1776977.09	163513.9	данные отсутствуют	данные отсутствуют
231	1776977.61	163503.24	данные отсутствуют	данные отсутствуют
232	1776965.77	162477.77	данные отсутствуют	данные отсутствуют
233	1776980.41	162464.13	данные отсутствуют	данные отсутствуют
234	1776763.72	163648.09	данные отсутствуют	данные отсутствуют
235	1776759.41	163652.4	данные отсутствуют	данные отсутствуют
236	1776755.16	163654.03	данные отсутствуют	данные отсутствуют
237	1776675.3	163653.79	данные отсутствуют	данные отсутствуют

Государственный регистратор	ФГИС ЕГРН
полное наименование должности	инициалы, фамилия

М.П.

подпись

2220-ПЗУ.1.ТЧ

Изм.	Кол.уч	Лист	№ док.	Подп.	Дата

Лист

97

Инв. № подл.	Подп. и дата	Взам. инв. №

Раздел 4.2

Выписка из Единого государственного реестра недвижимости об объекте недвижимости
Сведения о частях земельного участка

Земельный участок		
<small>(вид объекта недвижимости)</small>		
Лист № <u>4.2</u> Раздела <u>4.2</u>	Всего листов раздела <u>4.2</u> : _____	Всего листов выписки: _____
03.03.2022 № 99/2022/452972074		
Кадастровый номер:		24:37:3401001:11

Номер точки	Координаты, м		Описание закрепления на местности	Средняя квадратическая погрешность определения координат характерных точек границы части земельного участка, м
	X	Y		
1	2	3	4	5
238	1776675.47	163656.72	данные отсутствуют	данные отсутствуют
239	1776672.04	163667.52	данные отсутствуют	данные отсутствуют
240	1776671.87	163687.95	данные отсутствуют	данные отсутствуют
241	1776658.35	163695.94	данные отсутствуют	данные отсутствуют
242	1776725	163820.77	данные отсутствуют	данные отсутствуют
243	1776725.69	163820.42	данные отсутствуют	данные отсутствуют
244	1776731.43	163831.68	данные отсутствуют	данные отсутствуют
245	1776735	163829.76	данные отсутствуют	данные отсутствуют
246	1776754.37	163863.64	данные отсутствуют	данные отсутствуют
247	1776743.84	163869.29	данные отсутствуют	данные отсутствуют
248	1776665.34	163654.24	данные отсутствуют	данные отсутствуют
249	1776911.16	163390.42	данные отсутствуют	данные отсутствуют
250	1776907.96	163389	данные отсутствуют	данные отсутствуют
251	1776903.34	163384.86	данные отсутствуют	данные отсутствуют
252	1776903.08	163375.32	данные отсутствуют	данные отсутствуют
253	1776904.8	163371.94	данные отсутствуют	данные отсутствуют
254	1776913.72	163366.46	данные отсутствуют	данные отсутствуют

Государственный регистратор	ФГИС ЕГРН
полное наименование должности	инициалы, фамилия

М.П.

подпись

2220-ПЗУ.1.ТЧ

Изм.	Кол.уч	Лист	№ док.	Подп.	Дата

Лист
98

Инв. № подл.	Подп. и дата	Взам. инв. №

Раздел 4.2

Выписка из Единого государственного реестра недвижимости об объекте недвижимости
Сведения о частях земельного участка

Земельный участок		
<small>(вид объекта недвижимости)</small>		
Лист № <u>4.2</u> Раздела <u>4.2</u>	Всего листов раздела <u>4.2</u> : <u> </u>	Всего листов выписки: <u> </u>
03.03.2022 № 99/2022/452972074		
Кадастровый номер:		24:37:3401001:11

Номер точки	Координаты, м		Описание закрепления на местности	Средняя квадратическая погрешность определения координат характерных точек границы части земельного участка, м
	X	Y		
1	2	3	4	5
255	1776918	163367.42	данные отсутствуют	данные отсутствуют
256	1776921.26	163368.96	данные отсутствуют	данные отсутствуют
257	1776925.76	163382.8	данные отсутствуют	данные отсутствуют
258	1776923.86	163386.26	данные отсутствуют	данные отсутствуют
259	1776913.72	163376.46	данные отсутствуют	данные отсутствуют
260	1776912	163379.86	данные отсутствуют	данные отсутствуют
261	1776915.2	163381.26	данные отсутствуют	данные отсутствуют
262	1776916.98	163378	данные отсутствуют	данные отсутствуют
263	1776838.97	163853.16	данные отсутствуют	данные отсутствуют
264	1776773.09	163719.75	данные отсутствуют	данные отсутствуют
265	1776802.76	163775.31	данные отсутствуют	данные отсутствуют
266	1776817.75	163793.18	данные отсутствуют	данные отсутствуют
267	1776827.31	163809.89	данные отсутствуют	данные отсутствуют
268	1776838.97	163842.16	данные отсутствуют	данные отсутствуют
269	1776764.46	163663.24	данные отсутствуют	данные отсутствуют
270	1776765.16	163648.44	данные отсутствуют	данные отсутствуют
271	1776765.2	163649.16	данные отсутствуют	данные отсутствуют

Государственный регистратор	ФГИС ЕПРН
полное наименование должности	инициалы, фамилия
	подпись

М.П.

2220-ПЗУ.1.ТЧ

Изм.	Кол.уч	Лист	№ док.	Подп.	Дата

Инв. № подл.	Подп. и дата	Взам. инв. №

Изм.	Кол.уч	Лист	№ док.	Подп.	Дата

Раздел 4.2

Выписка из Единого государственного реестра недвижимости об объекте недвижимости
Сведения о частях земельного участка

Земельный участок	
<small>(вид объекта недвижимости)</small>	
Лист № <u>03.03.2022</u> Раздела <u>4.2</u>	Всего листов раздела <u>4.2</u> : _____
№ <u>99/2022/452972074</u>	Всего листов выписки: _____
Кадастровый номер: <u>24:37:3401001:11</u>	

Номер точки	Координаты, м		Описание закрепления на местности	Средняя квадратическая погрешность определения координат характерных точек границы части земельного участка, м
	X	Y		
1	2	3	4	5
272	1776765.26	163650.34	данные отсутствуют	данные отсутствуют

Государственный регистратор	ФГИС ЕГРН
полное наименование должности	инициалы, фамилия
	подпись

М.П.

2220-ПЗУ.1.ТЧ

Лист

100

Приложение Б
Выписка из ЕГРН о земельном участке с кадастровым
номером 24:37:3401001:12

Инв. № подл.	Подп. и дата	Взам. инв. №

ФГИС ЕГРН

полное наименование органа регистрации прав

Раздел 1

Выписка из Единого государственного реестра недвижимости об объекте недвижимости
Сведения о характеристиках объекта недвижимости

На основании запроса от 04.03.2022 г., поступившего на рассмотрение 04.03.2022 г., сообщаем, что согласно записям Единого государственного реестра недвижимости:

Земельный участок		
<small>(вид объекта недвижимости)</small>		
Лист № <u> </u> Раздела <u> </u>	Всего листов раздела <u> </u>	Всего листов выписки: <u> </u>
04.03.2022 № 99/2022/453171636		
Кадастровый номер:		24:37:3401001:12

Номер кадастрового квартала:	24:37:0904001
Дата присвоения кадастрового номера:	02.12.2005
Ранее присвоенный государственный учетный номер:	данные отсутствуют
Адрес:	Красноярский край, Туруханский район, р.п. Светлогорск
Площадь:	97900 +/- 548 кв. м
Кадастровая стоимость, руб.:	5440303
Кадастровые номера расположенных в пределах земельного участка объектов недвижимости:	данные отсутствуют
Кадастровые номера объектов недвижимости, из которых образован объект недвижимости:	данные отсутствуют
Кадастровые номера образованных объектов недвижимости:	данные отсутствуют
Сведения о включении объекта недвижимости в состав предприятия как имущественного комплекса:	

Государственный регистратор	ФГИС ЕГРН
полное наименование должности	инициалы, фамилия
	подпись
	М.П.

Изм.	Кол.уч	Лист	№ док.	Подп.	Дата

2220-ПЗУ.1.ТЧ

Лист

101

Изм.	Кол.уч	Лист	№ док.	Подп.	Дата

Инва. № подл.	Подп. и дата	Взам. инв. №

Раздел 1

Выписка из Единого государственного реестра недвижимости об объекте недвижимости
Сведения о характеристиках объекта недвижимости

Земельный участок		
(вид объекта недвижимости)		
Лист № <u>1</u> Раздела <u>1</u>	Всего листов раздела <u>1</u> :	Всего листов выписки: <u> </u>
04.03.2022 № 99/2022/453171636		
Кадастровый номер:		24:37:3401001:12
Категория земель:	Земли промышленности, энергетики, транспорта, связи, радиовещания, телевидения, информатики, земли для обеспечения космической деятельности, земли обороны, безопасности и земли иного специального назначения	
Виды разрешенного использования:	Для размещения гидротехнических сооружений	
Сведения о кадастровом инженере:	Слузова Светлана Александровна №78-11-0318	
Сведения о лесах, водных объектах и об иных природных объектах, расположенных в пределах земельного участка:	данные отсутствуют	
Сведения о том, что земельный участок полностью или частично расположен в границах зоны с особыми условиями использования территории или территории объекта культурного наследия	данные отсутствуют	
Сведения о том, что земельный участок расположен в границах особой экономической зоны, территории опережающего социально-экономического развития, зоны территориального развития в Российской Федерации, итерной зоны:	данные отсутствуют	
Сведения о том, что земельный участок расположен в границах особо охраняемой природной территории, охотничьих угодий, лесничеств, лесопарков:	данные отсутствуют	
Сведения о результатах проведения государственного земельного надзора:	данные отсутствуют	
Сведения о расположении земельного участка в границах территории, в отношении которой утвержден проект межевания территории:	данные отсутствуют	
Государственный регистратор	ФГИС ЕГРН	инициалы, фамилия
полное наименование должности	подпись	
М.П.		

2220-ПЗУ.1.ТЧ

Лист

102

Инв. № подл.	Подп. и дата	Взам. инв. №

Раздел 1

Выписка из Единого государственного реестра недвижимости об объекте недвижимости
Сведения о характеристиках объекта недвижимости

Земельный участок	
(вид объекта недвижимости)	
Лист № <u>1</u> Раздела <u>1</u>	Всего листов раздела <u>1</u> : _____
04.03.2022 № 99/2022/453171636	Всего листов выписки: _____
Кадастровый номер:	24:37:3401001:12

Условный номер земельного участка:	данные отсутствуют
Сведения о принятии акта и (или) заключения договора, предусматривающих предоставление в соответствии с земельным законодательством исполнительным органом государственной власти или органом местного самоуправления находящегося в государственной или муниципальной собственности земельного участка для строительства наемного дома социального использования или наемного дома коммерческого использования:	данные отсутствуют
Сведения о том, что земельный участок или земельные участки образованы на основании решения об изъятии земельного участка и (или) расположенного на нем объекта недвижимости для государственных или муниципальных нужд:	данные отсутствуют
Сведения о том, что земельный участок образован из земель или земельного участка, государственная собственность на которые не разграничена:	данные отсутствуют
Сведения о наличии земельного спора о местоположении границ земельных участков:	данные отсутствуют
Статус записи об объекте недвижимости:	Сведения об объекте недвижимости имеют статус "актуальные, ранее учтенные"
Особые отметки:	Сведения о видах разрешенного использования имеют статус «Актуальные не-засвидетельствованные». Право (ограничение права, обременение объекта недвижимости) зарегистрировано на данный объект недвижимости с видами разрешенного использования отсутствует. Сведения необходимые для заполнения раздела 3.1. отсутствуют.
Получатель выписки:	Саенко Дарья Александровна

Государственный регистратор	полное наименование должности	подпись	ФГИС ЕГРН
			инициалы, фамилия

М.П.

2220-ПЗУ.1.ТЧ

Изм.	Кол.уч	Лист	№ док.	Подп.	Дата

Лист
103

Изм.	Кол.уч	Лист	№ док.	Подп.	Дата

Индв. № подл.	Подп. и дата	Взам. инв. №

Раздел 2

Выписка из Единого государственного реестра недвижимости об объекте недвижимости
Сведения о зарегистрированных правах

Земельный участок		(вид объекта недвижимости)	
Лист № <u>04.03.2022</u> Раздела <u>2</u>	Всего листов раздела <u>2</u> :	Всего листов выписки:	
№ 99/2022/453171636			
Кадастровый номер:		24:37:3401001:12	
1.	Правообладатель (правообладатели):	1.1.	данные о правообладателе отсутствуют
2.	Вид, номер и дата государственной регистрации права:	2.1.	не зарегистрировано
	Ограничение прав и обременение объекта недвижимости:		
	вид:		Аренда (в том числе, субаренда)
	дата государственной регистрации:		23.12.2015
	номер государственной регистрации:		24-24/025-24/025/001/2015-1758/17
	срок, на который установлено ограничение прав и обременение объекта недвижимости:		с 20.11.2012 по 19.11.2032
3.	3.1.1. лицо, в пользу которого установлено ограничение прав и обременение объекта недвижимости:		Акционерное общество "Норильско-Таймырская энергетическая компания", ИНН: 2457058356
	основание государственной регистрации:		'Договор аренды земельных участков, государственная собственность на которые не разграничена, ' №187/2012 от 20.11.2012; 'Дополнительное соглашение к договору аренды земельных участков, государственная собственность на которые не разграничена от 20.11.2012 №187/2012' №1 от 22.05.2014
4.	Договоры участия в долевом строительстве:		не зарегистрировано
5.	Заявленные в судебном порядке права требования:		данные отсутствуют
6.	Сведения о возражении в отношении зарегистрированного права:		данные отсутствуют
7.	Сведения о наличии решения об изъятии объекта недвижимости для государственных и муниципальных нужд:		данные отсутствуют
8.	Сведения о невозможности государственной регистрации без личного участия правообладателя или его законного представителя:		
9.	Правопритязания и сведения о наличии поступивших, но не рассмотренных заявлений о проведении государственной регистрации права (перехода, прекращения права), ограничения права или обременения объекта недвижимости, сделки в отношении объекта недвижимости:		данные отсутствуют
10.	Сведения об осуществлении государственной регистрации сделки, права, ограничения права без необходимого в силу закона согласия третьего лица, органа:		данные отсутствуют
11.	Сведения о невозможности государственной регистрации перехода,		

2220-ПЗУ.1.ТЧ

Лист

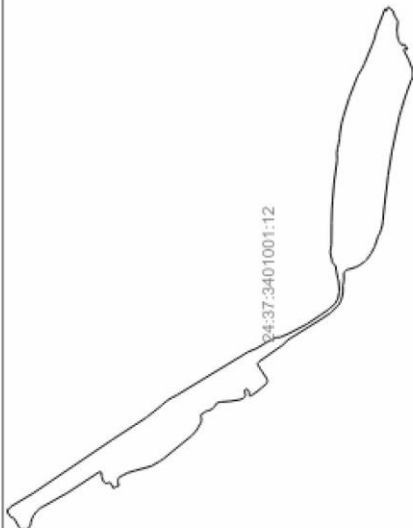
104

Изм.	Кол.уч	Лист	№ док.	Подп.	Дата

Раздел 3

Выписка из Единого государственного реестра недвижимости об объекте недвижимости
Описание местоположения земельного участка

Земельный участок	
<small>(вид объекта недвижимости)</small>	
Лист № <u>3</u> Раздела <u>3</u>	Всего листов раздела <u>3</u> : _____
04.03.2022 № 99/2022/453171636	Всего листов выписки: _____
Кадастровый номер:	24:37:3401001:12

План (чертеж, схема) земельного участка	
	
Масштаб 1: данные отсутствуют	Условные обозначения:

Государственный регистратор	ФГИС ЕГРН
полное наименование должности	инициалы, фамилия
подпись	
М.П.	

Инов. № подл.	Подп. и дата	Взам. инв. №

Раздел 3.2

Выписка из Единого государственного реестра недвижимости об объекте недвижимости
Описание местоположения земельного участка

Земельный участок		
(вид объекта недвижимости)		
Лист № <u>3.2</u> Раздела <u>3.2</u>	Всего листов раздела <u>3.2</u> :	Всего листов выписки: _____
04.03.2022 № 99/2022/453171636		
Кадастровый номер:		24:37:3401001:12

Сведения о характерных точках границы земельного участка			
Система координат: СК кадастрового округа, зона 2			
Зона №			
Номер точки	Координаты		Средняя квадратическая погрешность определения координат характерных точек границ земельного участка, м
	X	Y	
1	2	3	5
1	1777761.32	161003.55	данные отсутствуют
2	1777762.91	161007.22	данные отсутствуют
3	1777774.23	161026.81	данные отсутствуют
4	1777776.22	161028.2	данные отсутствуют
5	1777777.98	161028.62	данные отсутствуют
6	1777780.57	161028.79	данные отсутствуют
7	1777788.98	161041.59	данные отсутствуют
8	1777783.89	161048.56	данные отсутствуют
9	1777778.22	161053.06	данные отсутствуют
10	1777734.81	161078.91	данные отсутствуют
11	1777564.32	161194.2	данные отсутствуют
12	1777493.86	161240	данные отсутствуют
13	1777461.01	161265.99	данные отсутствуют
14	1777456.3	161270.77	данные отсутствуют
15	1777449.74	161275.85	данные отсутствуют

Государственный регистратор	ФГИС ЕГРН
полное наименование должности	инициалы, фамилия
	подпись
	М.П.

2220-ПЗУ.1.ТЧ

Изм.	Кол.уч	Лист	№ док.	Подп.	Дата

Лист
106

Инов. № подл.	Подп. и дата	Взам. инв. №

Раздел 3.2

Выписка из Единого государственного реестра недвижимости об объекте недвижимости
Описание местоположения земельного участка

Земельный участок		
<small>(вид объекта недвижимости)</small>		
Лист № <u>3.2</u> Раздела <u>3.2</u>	Всего листов раздела <u>3.2</u> : <u> </u>	Всего листов выписки: <u> </u>
04.03.2022 № 99/2022/453171636		
Кадастровый номер: <u>24:37:3401001:12</u>		

Сведения о характерных точках границы земельного участка				
Система координат: СК кадастрового округа, зона 2				
Зона №				
Номер точки	Координаты		Описание закрепления на местности	Средняя квадратическая погрешность определения координат характерных точек границы земельного участка, м
	X	Y		
1	2	3	4	5
16	1777440.55	161281.74	данные отсутствуют	данные отсутствуют
17	1777430.29	161286.83	данные отсутствуют	данные отсутствуют
18	1777284.47	161375.18	данные отсутствуют	данные отсутствуют
19	1777278.42	161378.94	данные отсутствуют	данные отсутствуют
20	1777263.38	161384.81	данные отсутствуют	данные отсутствуют
21	1777248.46	161393.47	данные отсутствуют	данные отсутствуют
22	1777240.58	161398.5	данные отсутствуют	данные отсутствуют
23	1777232.37	161402.52	данные отсутствуют	данные отсутствуют
24	1777224.15	161407.21	данные отсутствуют	данные отсутствуют
25	1777217.55	161409.24	данные отсутствуют	данные отсутствуют
26	1777211.28	161409.56	данные отсутствуют	данные отсутствуют
27	1777191.56	161418.04	данные отсутствуют	данные отсутствуют
28	1777154.41	161437.48	данные отсутствуют	данные отсутствуют
29	1777125.1	161456.89	данные отсутствуют	данные отсутствуют
30	1777107.84	161468.8	данные отсутствуют	данные отсутствуют

Государственный регистратор	полное наименование должности	подпись	ФГИС ЕГРН	инициалы, фамилия

М.П.

Изм.	Колуч	Лист	№ док.	Подп.	Дата

2220-ПЗУ.1.ТЧ

Изн. № подл.	Подп. и дата	Взам. инв. №

Раздел 3.2

Выписка из Единого государственного реестра недвижимости об объекте недвижимости
Описание местоположения земельного участка

Земельный участок		
(вид объекта недвижимости)		
Лист № <u>3.2</u> Раздела <u>3.2</u>	Всего листов раздела <u>3.2</u> : _____	Всего листов выписки: _____
04.03.2022 № 99/2022/453171636		
Кадастровый номер:		24:37:3401001:12

Сведения о характерных точках границы земельного участка			
Система координат: СК кадастрового округа, зона 2			
Зона № _____			
Номер точки	Координаты		Средняя квадратическая погрешность определения координат характерных точек границ земельного участка, м
	X	Y	
1	2	3	5
31	1777094.7	161480.56	данные отсутствуют
32	1777088.85	161491.51	данные отсутствуют
33	1777085.98	161504.72	данные отсутствуют
34	1777085.71	161510.02	данные отсутствуют
35	1777087.14	161528.48	данные отсутствуют
36	1777088.89	161533.43	данные отсутствуют
37	1777091.59	161547.15	данные отсутствуют
38	1777093.94	161561.72	данные отсутствуют
39	1777100.17	161567	данные отсутствуют
40	1777101.02	161569.78	данные отсутствуют
41	1777101.5	161574.5	данные отсутствуют
42	1777103.64	161582.18	данные отсутствуют
43	1777104.81	161589.76	данные отсутствуют
44	1777103.98	161596.92	данные отсутствуют
45	1777102.49	161605.72	данные отсутствуют

Государственный регистратор	ФГИС ЕГРН
полное наименование должности	инициалы, фамилия
	подпись
	М.П.

2220-ПЗУ.1.ТЧ

Изм.	Кол.уч	Лист	№ док.	Подп.	Дата

Лист
108

Инов. № подл.	Подп. и дата	Взам. инв. №

Изм.	Кол.уч	Лист	№ док.	Подп.	Дата

Раздел 3.2

Выписка из Единого государственного реестра недвижимости об объекте недвижимости
Описание местоположения земельного участка

Земельный участок		
(вид объекта недвижимости)		
Лист № 3.2	Раздела 3.2	Всего листов выписки: _____
04.03.2022 № 99/2022/453171636		Всего разделов: _____
Кадастровый номер:		24:37:3401001:12

Сведения о характерных точках границы земельного участка			
Система координат: СК кадастрового округа, зона 2			
Зона №			
Номер точки	Координаты		Средняя квадратическая погрешность определения координат характерных точек границ земельного участка, м
	X	Y	
1	2	3	5
46	1777102.02	161651.58	данные отсутствуют
47	1777101.26	161679.05	данные отсутствуют
48	1777100.07	161697.18	данные отсутствуют
49	1777097	161735.7	данные отсутствуют
50	1777090.53	161783.86	данные отсутствуют
51	1777090.51	161789.3	данные отсутствуют
52	1777090.93	161800.07	данные отсутствуют
53	1777089.79	161808.86	данные отсутствуют
54	1777086.6	161820.89	данные отсутствуют
55	1777085.26	161831.02	данные отсутствуют
56	1777084.61	161839.89	данные отсутствуют
57	1777080.89	161862.39	данные отсутствуют
58	1777077.15	161876.49	данные отсутствуют
59	1777064.74	161916.83	данные отсутствуют
60	1777046.42	161963.48	данные отсутствуют

Государственный регистратор	ФГИС ЕГРН
полное наименование должности	инициалы, фамилия
	подпись
	М.П.

Изнв. № подл.	Подп. и дата	Взам. инв. №

Раздел 3.2

Выписка из Единого государственного реестра недвижимости об объекте недвижимости
Описание местоположения земельного участка

Земельный участок		
(вид объекта недвижимости)		
Лист № <u>04.03.2022</u> Раздела <u>3.2</u>	Всего листов раздела <u>3.2</u> : _____	Всего листов выписки: _____
№ <u>99/2022/453171636</u>		
Кадастровый номер: <u>24:37:3401001:12</u>		

Сведения о характерных точках границы земельного участка

Система координат: СК кадастрового округа, зона 2
 Зона №

Номер точки	Координаты		Описание закрепления на местности	Средняя квадратическая погрешность определения координат характерных точек границ земельного участка, м
	X	Y		
1	2	3	4	5
61	1777038.51	161976.41	данные отсутствуют	данные отсутствуют
62	1777032.78	161988.11	данные отсутствуют	данные отсутствуют
63	1777016.29	162028.26	данные отсутствуют	данные отсутствуют
64	1777012.85	162036.98	данные отсутствуют	данные отсутствуют
65	1777010.59	162043.7	данные отсутствуют	данные отсутствуют
66	1777009.02	162051.41	данные отсутствуют	данные отсутствуют
67	1777007.84	162055.47	данные отсутствуют	данные отсутствуют
68	1776988.93	162104.74	данные отсутствуют	данные отсутствуют
69	1776986.62	162099.78	данные отсутствуют	данные отсутствуют
70	1776982.25	162108.42	данные отсутствуют	данные отсутствуют
71	1776972.74	162100.96	данные отсутствуют	данные отсутствуют
72	1776968.63	162089.45	данные отсутствуют	данные отсутствуют
73	1776962.22	162079.41	данные отсутствуют	данные отсутствуют
74	1776961.74	162077.24	данные отсутствуют	данные отсутствуют
75	1776963.53	162061.56	данные отсутствуют	данные отсутствуют

Государственный регистратор	ФГИС ЕГРН
полное наименование должности	инициалы, фамилия
	подпись
	М.П.

2220-ПЗУ.1.ТЧ

Изм.	Кол.уч	Лист	№ док.	Подп.	Дата

Лист
110

Изн. № подл.	Подп. и дата	Взам. инв. №

Раздел 3.2

Выписка из Единого государственного реестра недвижимости об объекте недвижимости
Описание местоположения земельного участка

Земельный участок		
(вид объекта недвижимости)		
Лист № <u>3.2</u> Раздела <u>3.2</u>	Всего листов раздела <u>3.2</u> :	Всего листов выписки: _____
<u>04.03.2022 № 99/2022/453171636</u>		
Кадастровый номер:		<u>24:37:3401001:12</u>

Сведения о характерных точках границы земельного участка			
Система координат: СК кадастрового округа, зона 2			
Зона № _____			
Номер точки	Координаты		Средняя квадратическая погрешность определения координат характерных точек границ земельного участка, м
	X	Y	
1	2	3	5
76	1776963.56	162058.09	данные отсутствуют
77	1776963.48	162055.11	данные отсутствуют
78	1776963.14	162052.46	данные отсутствуют
79	1776963.04	162049.85	данные отсутствуют
80	1776961.82	162043.36	данные отсутствуют
81	1776960.2	162037.88	данные отсутствуют
82	1776958.61	162034.44	данные отсутствуют
83	1776956.86	162031.62	данные отсутствуют
84	1776955	162028.82	данные отсутствуют
85	1776946.92	162028.23	данные отсутствуют
86	1776943.26	162022.41	данные отсутствуют
87	1776941.06	162019.04	данные отсутствуют
88	1776948.75	162019.45	данные отсутствуют
89	1776949.37	162018.66	данные отсутствуют
90	1776949.36	162017.55	данные отсутствуют

Государственный регистратор	ФГИС ЕГРН
полное наименование должности	инициалы, фамилия
	подпись
	М.П.

2220-ПЗУ.1.ТЧ

Изм.	Кол.уч	Лист	№ док.	Подп.	Дата

Лист
111

Изм.	Кол.уч	Лист	№ док.	Подп.	Дата

Индв. № подл.	Подп. и дата	Взам. инв. №

Раздел 3.2

Выписка из Единого государственного реестра недвижимости об объекте недвижимости
Описание местоположения земельного участка

Земельный участок		
(вид объекта недвижимости)		
Лист № <u>3.2</u> Раздела <u>3.2</u>	Всего листов раздела <u>3.2</u> :	Всего листов выписки: _____
<u>04.03.2022 № 99/2022/453171636</u>		
Кадастровый номер:		<u>24:37:3401001:12</u>

Сведения о характерных точках границы земельного участка			
Система координат: СК кадастрового округа, зона 2			
Зона № _____			
Номер точки	Координаты		Средняя квадратическая погрешность определения координат характерных точек границ земельного участка, м
	X	Y	
1	2	3	5
91	1776949.03	162016.53	данные отсутствуют
92	1776938.67	161996.27	данные отсутствуют
93	1776931.48	161977.5	данные отсутствуют
94	1776930.51	161972.6	данные отсутствуют
95	1776930.19	161969.24	данные отсутствуют
96	1776930.11	161964.15	данные отсутствуют
97	1776930.42	161960.64	данные отсутствуют
98	1776931.61	161957.28	данные отсутствуют
99	1776934.33	161951.42	данные отсутствуют
100	1776942.73	161928.67	данные отсутствуют
101	1776948.42	161911.75	данные отсутствуют
102	1776954.07	161892.09	данные отсутствуют
103	1776958.55	161877.63	данные отсутствуют
104	1776974.79	161801.15	данные отсутствуют
105	1776982.65	161751.42	данные отсутствуют

Государственный регистратор	ФГИС ЕГРН
полное наименование должности	инициалы, фамилия
	подпись
	М.П.

2220-ПЗУ.1.ТЧ

Лист

112

Инв. № подл.	Подп. и дата	Взам. инв. №

Раздел 3.2

Выписка из Единого государственного реестра недвижимости об объекте недвижимости
Описание местоположения земельного участка

Земельный участок		
(вид объекта недвижимости)		
Лист № <u>3.2</u>	Раздела <u>3.2</u>	Всего листов выписки: _____
04.03.2022 № 99/2022/453171636		Всего разделов: _____
Кадастровый номер:		24:37:3401001:12

Сведения о характерных точках границы земельного участка			
Система координат: СК кадастрового округа, зона 2			
Зона № _____			
Номер точки	Координаты		Средняя квадратическая погрешность определения координат характерных точек границ земельного участка, м
	X	Y	
1	2	3	5
106	1776986.09	161721.35	данные отсутствуют
107	1776990.12	161689.12	данные отсутствуют
108	1776993.41	161656.01	данные отсутствуют
109	1776994.82	161646.51	данные отсутствуют
110	1776996.96	161638.65	данные отсутствуют
111	1776999.4	161631.08	данные отсутствуют
112	1777003.57	161623.54	данные отсутствуют
113	1777010.78	161601.81	данные отсутствуют
114	1777018.5	161586.98	данные отсутствуют
115	1777027.81	161574.03	данные отсутствуют
116	1777032.48	161569.45	данные отсутствуют
117	1777043.73	161561.66	данные отсутствуют
118	1777050.92	161557.99	данные отсутствуют
119	1777062.66	161554.13	данные отсутствуют
120	1777066.74	161553.29	данные отсутствуют

Государственный регистратор	ФГИС ЕГРН
полное наименование должности	инициалы, фамилия
	подпись
	М.П.

2220-ПЗУ.1.ТЧ

Изм.	Кол.уч	Лист	№ док.	Подп.	Дата

Инов. № подл.	Подп. и дата	Взам. инв. №

Раздел 3.2

Выписка из Единого государственного реестра недвижимости об объекте недвижимости
Описание местоположения земельного участка

Земельный участок		
(вид объекта недвижимости)		
Лист № <u>3.2</u> Раздела <u>3.2</u>	Всего листов раздела <u>3.2</u> :	Всего листов выписки: _____
<u>04.03.2022 № 99/2022/453171636</u>		
Кадастровый номер:		<u>24:37:3401001:12</u>

Сведения о характерных точках границы земельного участка			
Система координат: СК кадастрового округа, зона 2			
Зона №			
Номер точки	Координаты		Средняя квадратическая погрешность определения координат характерных точек границ земельного участка, м
	X	Y	
1	2	3	5
121	1777069.96	161552.3	данные отсутствуют
122	1777075.43	161547.07	данные отсутствуют
123	1777076.4	161543.43	данные отсутствуют
124	1777076.03	161539.13	данные отсутствуют
125	1777075.97	161531.54	данные отсутствуют
126	1777076.58	161525.59	данные отсутствуют
127	1777078.08	161519.32	данные отсутствуют
128	1777077.85	161506.82	данные отсутствуют
129	1777079.66	161495.83	данные отсутствуют
130	1777082.52	161486.6	данные отсутствуют
131	1777087.57	161477.3	данные отсутствуют
132	1777103.61	161461.88	данные отсутствуют
133	1777123.17	161448.52	данные отсутствуют
134	1777196.29	161403.14	данные отсутствуют
135	1777199.37	161398.73	данные отсутствуют

Государственный регистратор	ФГИС ЕГРН
полное наименование должности	инициалы, фамилия
	подпись
	М.П.

2220-ПЗУ.1.ТЧ

Изм.	Кол.уч	Лист	№ док.	Подп.	Дата

Изнв. № подл.	Подп. и дата	Взам. инв. №

Изм.	Кол.уч	Лист	№ док.	Подп.	Дата

Раздел 3.2

Выписка из Единого государственного реестра недвижимости об объекте недвижимости
Описание местоположения земельного участка

Земельный участок		
(вид объекта недвижимости)		
Лист № <u>3.2</u> Раздела <u>3.2</u>	Всего листов раздела <u>3.2</u> : <u> </u>	Всего листов выписки: <u> </u>
04.03.2022 № 99/2022/453171636		
Кадастровый номер:		24:37:3401001:12

Сведения о характерных точках границы земельного участка				
Система координат: СК кадастрового округа, зона 2				
Зона №				
Номер точки	Координаты		Описание закрепления на местности	Средняя квадратическая погрешность определения координат характерных точек границ земельного участка, м
	X	Y		
1	2	3	4	5
151	1777274.09	161285.18	данные отсутствуют	данные отсутствуют
152	1777274.91	161285.41	данные отсутствуют	данные отсутствуют
153	1777275.41	161286.27	данные отсутствуют	данные отсутствуют
154	1777275.88	161290.21	данные отсутствуют	данные отсутствуют
155	1777277.01	161294.8	данные отсутствуют	данные отсутствуют
156	1777279.03	161298.51	данные отсутствуют	данные отсутствуют
157	1777281.23	161299.81	данные отсутствуют	данные отсутствуют
158	1777284.29	161299.57	данные отсутствуют	данные отсутствуют
159	1777286.26	161297.14	данные отсутствуют	данные отсутствуют
160	1777285.99	161292.97	данные отсутствуют	данные отсутствуют
161	1777284.43	161289.04	данные отсутствуют	данные отсутствуют
162	1777284.4	161286.62	данные отсутствуют	данные отсутствуют
163	1777285.04	161284.85	данные отсутствуют	данные отсутствуют
164	1777286.36	161283.09	данные отсутствуют	данные отсутствуют
165	1777288.31	161281.11	данные отсутствуют	данные отсутствуют

Государственный регистратор		ФГИС ЕГРН	
полное наименование должности		инициалы, фамилия	
		подпись	
		М.П.	

2220-ПЗУ.1.ТЧ

Лист

116

Инов. № подл.	Подп. и дата	Взам. инв. №

Раздел 3.2

Выписка из Единого государственного реестра недвижимости об объекте недвижимости
Описание местоположения земельного участка

Земельный участок		
(вид объекта недвижимости)		
Лист № <u>3.2</u> Раздела <u>3.2</u>	Всего листов раздела <u>3.2</u> :	Всего листов выписки: _____
<u>04.03.2022 № 99/2022/453171636</u>		
Кадастровый номер:		<u>24:37:3401001:12</u>

Сведения о характерных точках границы земельного участка			
Система координат: СК кадастрового округа, зона 2			
Зона № _____			
Номер точки	Координаты		Средняя квадратическая погрешность определения координат характерных точек границ земельного участка, м
	X	Y	
1	2	3	5
166	1777291.15	161279.55	данные отсутствуют
167	1777297.49	161277.31	данные отсутствуют
168	1777317.64	161274.29	данные отсутствуют
169	1777336.7	161272.83	данные отсутствуют
170	1777344.15	161271	данные отсутствуют
171	1777347	161267.42	данные отсутствуют
172	1777350.86	161261.73	данные отсутствуют
173	1777355.23	161257.74	данные отсутствуют
174	1777360.01	161255.3	данные отсутствуют
175	1777364.91	161253.99	данные отсутствуют
176	1777369.21	161252.38	данные отсутствуют
177	1777373.14	161249.49	данные отсутствуют
178	1777378.61	161246.02	данные отсутствуют
179	1777378.78	161243.31	данные отсутствуют
180	1777378.33	161240.68	данные отсутствуют

Государственный регистратор	ФГИС ЕГРН
полное наименование должности	инициалы, фамилия
	подпись
	М.П.

2220-ПЗУ.1.ТЧ

Изм.	Кол.уч	Лист	№ док.	Подп.	Дата

Лист
117

Изн. № подл.	Подп. и дата	Взам. инв. №

Раздел 3.2

Выписка из Единого государственного реестра недвижимости об объекте недвижимости
Описание местоположения земельного участка

Земельный участок		
(вид объекта недвижимости)		
Лист № <u>3.2</u> Раздела <u>3.2</u>	Всего листов раздела <u>3.2</u> :	Всего листов выписки: _____
04.03.2022 № 99/2022/453171636		
Кадастровый номер:		24:37:3401001:12

Сведения о характерных точках границы земельного участка			
Система координат: СК кадастрового округа, зона 2			
Зона №			
Номер точки	Координаты		Средняя квадратическая погрешность определения координат характерных точек границ земельного участка, м
	X	Y	
1	2	3	5
181	1777377.43	161237.83	данные отсутствуют
182	1777377.62	161233.88	данные отсутствуют
183	1777378.25	161230.37	данные отсутствуют
184	1777379.75	161227.08	данные отсутствуют
185	1777384.51	161218.26	данные отсутствуют
186	1777390.13	161210.1	данные отсутствуют
187	1777397.31	161202.08	данные отсутствуют
188	1777456.99	161153.39	данные отсутствуют
189	1777465.06	161147.63	данные отсутствуют
190	1777483.84	161136.96	данные отсутствуют
191	1777518.35	161127.39	данные отсутствуют
192	1777533.58	161122.84	данные отсутствуют
193	1777543.38	161117.9	данные отсутствуют
194	1777550.85	161113.94	данные отсутствуют
195	1777552.38	161112.52	данные отсутствуют

Государственный регистратор	ФГИС ЕГРН
полное наименование должности	инициалы, фамилия
	подпись
	М.П.

Инов. № подл.	Подп. и дата	Взам. инв. №

Раздел 3.2

Выписка из Единого государственного реестра недвижимости об объекте недвижимости
Описание местоположения земельного участка

Земельный участок		
(вид объекта недвижимости)		
Лист № <u>3.2</u> Раздела <u>3.2</u>	Всего листов раздела <u>3.2</u> : _____	Всего листов выписки: _____
04.03.2022 № 99/2022/453171636		
Кадастровый номер:		24:37:3401001:12

Сведения о характерных точках границы земельного участка

Система координат: СК кадастрового округа, зона 2
 Зона №

Номер точки	Координаты		Описание закрепления на местности	Средняя квадратическая погрешность определения координат характерных точек границ земельного участка, м
	X	Y		
1	2	3	4	5
196	1777553.87	161109.89	данные отсутствуют	данные отсутствуют
197	1777554.27	161107.18	данные отсутствуют	данные отсутствуют
198	1777554.37	161104.61	данные отсутствуют	данные отсутствуют
199	1777552.37	161095.48	данные отсутствуют	данные отсутствуют
200	1777558.26	161093.57	данные отсутствуют	данные отсутствуют
201	1777561.77	161091.38	данные отсутствуют	данные отсутствуют
202	1777564.25	161090.66	данные отсутствуют	данные отсутствуют
203	1777569.33	161100.89	данные отсутствуют	данные отсутствуют
204	1777571.28	161101.98	данные отсутствуют	данные отсутствуют
205	1777573.78	161102.1	данные отсутствуют	данные отсутствуют
206	1777577.08	161100.56	данные отсутствуют	данные отсутствуют
207	1777580.42	161100.66	данные отсутствуют	данные отсутствуют
208	1777583.09	161102.44	данные отсутствуют	данные отсутствуют
209	1777585.19	161105.62	данные отсутствуют	данные отсутствуют
210	1777586.89	161109.76	данные отсутствуют	данные отсутствуют

Государственный регистратор	ФГИС ЕГРН
полное наименование должности	инициалы, фамилия
	подпись
	М.П.

2220-ПЗУ.1.ТЧ

Изм.	Кол.уч	Лист	№ док.	Подп.	Дата

Инов. № подл.	Подп. и дата	Взам. инв. №

Раздел 3.2

Выписка из Единого государственного реестра недвижимости об объекте недвижимости
Описание местоположения земельного участка

Земельный участок		
(вид объекта недвижимости)		
Лист № <u>3.2</u> Раздела <u>3.2</u>	Всего листов раздела <u>3.2</u> : _____	Всего листов выписки: _____
04.03.2022 № 99/2022/453171636		
Кадастровый номер:		24:37:3401001:12

Сведения о характерных точках границы земельного участка				
Система координат: СК кадастрового округа, зона 2				
Зона № _____				
Номер точки	Координаты		Описание закрепления на местности	Средняя квадратическая погрешность определения координат характерных точек границ земельного участка, м
	X	Y		
1	2	3	4	5
211	1777588.17	161114.47	данные отсутствуют	данные отсутствуют
212	1777589.64	161124.31	данные отсутствуют	данные отсутствуют
213	1777591.1	161125.14	данные отсутствуют	данные отсутствуют
214	1777592.94	161125.08	данные отсутствуют	данные отсутствуют
215	1777660.71	161080.78	данные отсутствуют	данные отсутствуют
216	1777714.46	161050.44	данные отсутствуют	данные отсутствуют
217	1777718.27	161048.49	данные отсутствуют	данные отсутствуют
218	1777726.15	161041.51	данные отсутствуют	данные отсутствуют
219	1777732.84	161032.72	данные отсутствуют	данные отсутствуют
220	1777736.29	161025.24	данные отсутствуют	данные отсутствуют
221	1777738.3	161018.6	данные отсутствуют	данные отсутствуют
222	1777738.84	161014.04	данные отсутствуют	данные отсутствуют
223	1777740.39	161010.29	данные отсутствуют	данные отсутствуют
224	1777742.73	161006.54	данные отсутствуют	данные отсутствуют
225	1777745.33	161004.55	данные отсутствуют	данные отсутствуют

Государственный регистратор	ФГИС ЕГРН
полное наименование должности	инициалы, фамилия
	подпись
	М.П.

2220-ПЗУ.1.ТЧ

Изм.	Кол.уч	Лист	№ док.	Подп.	Дата

Лист
120

Инв. № подл.	Подп. и дата	Взам. инв. №

Раздел 3.2

Выписка из Единого государственного реестра недвижимости об объекте недвижимости
Описание местоположения земельного участка

Земельный участок		
(вид объекта недвижимости)		
Лист № <u>3.2</u> Раздела <u>3.2</u>	Всего листов раздела <u>3.2</u> : _____	Всего листов выписки: _____
04.03.2022 № 99/2022/453171636		
Кадастровый номер:		24:37:3401001:12

Сведения о характерных точках границы земельного участка			
Система координат: СК кадастрового округа, зона 2			
Зона №			
Номер точки	Координаты		Средняя квадратическая погрешность определения координат характерных точек границ земельного участка, м
	X	Y	
1	2	3	5
226	177748.38	161002.99	данные отсутствуют
227	177751.89	161002.29	данные отсутствуют
228	177754.74	161002.28	данные отсутствуют
229	177758.46	161002.47	данные отсутствуют

Государственный регистратор	ФГИС ЕГРН
полное наименование должности	инициалы, фамилия
	подпись
	М.П.

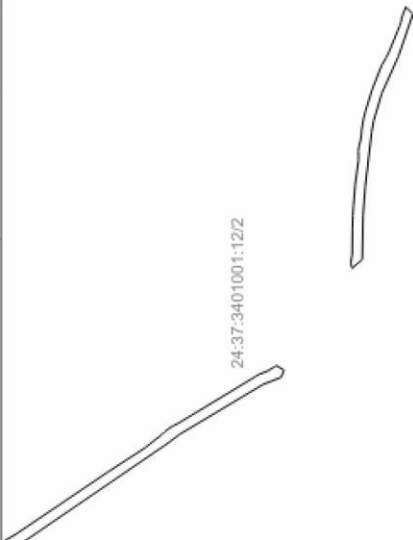
2220-ПЗУ.1.ТЧ

Изм.	Кол.уч	Лист	№ док.	Подп.	Дата

Раздел 4

Выписка из Единого государственного реестра недвижимости об объекте недвижимости
Сведения о частях земельного участка

Земельный участок	
<small>(вид объекта недвижимости)</small>	
Лист № <u>4</u> Раздела <u>4</u>	Всего листов раздела <u>4</u> : _____
Всего листов выписки: _____	
04.03.2022 № 99/2022/453171636	
Кадастровый номер: 24:37:3401001:12	

План (чертеж, схема) части земельного участка	Учетный номер части: 24:37:3401001:12/2
	
Масштаб 1: данные отсутствуют	Условные обозначения:

Государственный регистратор	ФГИС ЕГРН
полное наименование должности	подпись
	инициалы, фамилия

М.П.

Изм.	Кол.уч	Лист	№ док.	Подп.	Дата

2220-ПЗУ.1.ТЧ

Инв. № подл.	Подп. и дата	Взам. инв. №

Изм.	Кол.уч	Лист	№ док.	Подп.	Дата

Раздел 4.1

Выписка из Единого государственного реестра недвижимости об объекте недвижимости
Сведения о частях земельного участка

Земельный участок		
(вид объекта недвижимости)		
Лист № <u>4.1</u> Раздела <u>4.1</u>	Всего листов раздела <u>4.1</u> : _____	Всего листов выписки: _____
04.03.2022 № 99/2022/453171636		
Кадастровый номер: 24:37:3401001:12		

Учетный номер части	Площадь (м ²)	Содержание ограничения в использовании или ограничения права на объект недвижимости или обременения объекта недвижимости
1	2	3
2	21377	Ограничения прав на земельный участок, предусмотренные статьями 56, 56.1 Земельного кодекса Российской Федерации, Открытое акционерное общество "НОРИЛЬСКО-ТАЙМЫРСКАЯ энергетическая компания", срок действия: 02.12.2014, Временные. Дата истечения срока действия временного характера - 03.12.2019

Государственный регистратор	ФГИС ЕГРН
полное наименование должности	подпись
	инициалы, фамилия

М.П.

2220-ПЗУ.1.ТЧ

Лист

123

Инов. № подл.	Подп. и дата	Взам. инв. №

Раздел 4.2

Выписка из Единого государственного реестра недвижимости об объекте недвижимости
Сведения о частях земельного участка

Земельный участок			(вид объекта недвижимости)	
Лист №	Раздела 4.2	Всего листов раздела 4.2:	Всего разделов:	Всего листов выписки:
04.03.2022	№ 99/2022/453171636		24:37:3401001:12	
Кадастровый номер:				
Сведения о характерных точках границы части (частей) земельного участка				
Учетный номер части: 2				
Система координат: СК кадастрового округа, зона 2				
Зона №				
Номер точки	Координаты, м		Описание закрепления на местности	Средняя квадратическая погрешность определения координат характерных точек границы части земельного участка, м
	X	Y		
1	2	3	4	5
10	1777734.81	161078.91	данные отсутствуют	данные отсутствуют
11	1777564.32	161194.2	данные отсутствуют	данные отсутствуют
12	1777493.86	161240	данные отсутствуют	данные отсутствуют
13	1777461.01	161265.99	данные отсутствуют	данные отсутствуют
14	1777456.3	161270.77	данные отсутствуют	данные отсутствуют
15	1777449.74	161275.85	данные отсутствуют	данные отсутствуют
16	1777440.55	161281.74	данные отсутствуют	данные отсутствуют
17	1777430.29	161286.83	данные отсутствуют	данные отсутствуют
18	1777284.47	161375.18	данные отсутствуют	данные отсутствуют
19	1777278.42	161378.94	данные отсутствуют	данные отсутствуют
20	1777263.38	161384.81	данные отсутствуют	данные отсутствуют
21	1777248.46	161393.47	данные отсутствуют	данные отсутствуют
42	1777103.64	161582.18	данные отсутствуют	данные отсутствуют
43	1777104.81	161589.76	данные отсутствуют	данные отсутствуют
44	1777103.98	161596.92	данные отсутствуют	данные отсутствуют
45	1777102.49	161605.72	данные отсутствуют	данные отсутствуют
Государственный регистратор			ФГИС ЕГРН	
полное наименование должности			подпись	
			инициалы, фамилия	

М.П.

2220-ПЗУ.1.ТЧ

Изм.	Кол.уч	Лист	№ док.	Подп.	Дата

Лист
124

Изнв. № подл.	Подп. и дата	Взам. инв. №

Раздел 4.2

Выписка из Единого государственного реестра недвижимости об объекте недвижимости
Сведения о частях земельного участка

Земельный участок		
(вид объекта недвижимости)		
Лист № <u>4.2</u> Раздела <u>4.2</u>	Всего листов раздела <u>4.2</u> :	Всего листов выписки: _____
04.03.2022 № 99/2022/453171636		
Кадастровый номер: 24:37:3401001:12		

Номер точки	Координаты, м		Описание закрепления на местности	Средняя квадратическая погрешность определения координат характерных точек границы части земельного участка, м
	X	Y		
1	2	3	4	5
46	1777102.02	161651.58	данные отсутствуют	данные отсутствуют
47	1777101.26	161679.05	данные отсутствуют	данные отсутствуют
48	1777100.07	161697.18	данные отсутствуют	данные отсутствуют
49	1777097	161735.7	данные отсутствуют	данные отсутствуют
50	1777090.53	161783.86	данные отсутствуют	данные отсутствуют
51	1777090.51	161789.3	данные отсутствуют	данные отсутствуют
52	1777090.93	161800.07	данные отсутствуют	данные отсутствуют
53	1777089.79	161808.86	данные отсутствуют	данные отсутствуют
54	1777086.6	161820.89	данные отсутствуют	данные отсутствуют
55	1777085.26	161831.02	данные отсутствуют	данные отсутствуют
56	1777084.61	161839.89	данные отсутствуют	данные отсутствуют
57	1777080.89	161862.39	данные отсутствуют	данные отсутствуют
58	1777077.15	161876.49	данные отсутствуют	данные отсутствуют
59	1777064.74	161916.83	данные отсутствуют	данные отсутствуют
60	1777046.42	161963.48	данные отсутствуют	данные отсутствуют
61	1777038.51	161976.41	данные отсутствуют	данные отсутствуют
62	1777032.78	161988.11	данные отсутствуют	данные отсутствуют

Государственный регистратор	ФГИС ЕГРН
полное наименование должности	инициалы, фамилия
	подпись

М.П.

2220-ПЗУ.1.ТЧ

Изм.	Кол.уч	Лист	№ док.	Подп.	Дата

Лист
125

Инв. № подл.	Подп. и дата	Взам. инв. №

Изм.	Кол.уч	Лист	№ док.	Подп.	Дата

Раздел 4.2

Выписка из Единого государственного реестра недвижимости об объекте недвижимости
Сведения о частях земельного участка

Земельный участок	
(вид объекта недвижимости)	
Лист № <u>4.2</u> Раздела <u>4.2</u>	Всего листов выписки: <u> </u>
04.03.2022 № 99/2022/4531/1636	Всего разделов: <u> </u>
Кадастровый номер:	24:37:3401001:12

Номер точки	Координаты, м		Описание закрепления на местности	Средняя квадратическая погрешность определения координат характерных точек границы части земельного участка, м
	X	Y		
1	2	3	4	5
63	1777016.29	162028.26	данные отсутствуют	данные отсутствуют
64	1777012.85	162036.98	данные отсутствуют	данные отсутствуют
65	1777010.59	162043.7	данные отсутствуют	данные отсутствуют
66	1777009.02	162051.41	данные отсутствуют	данные отсутствуют
67	1777007.84	162055.47	данные отсутствуют	данные отсутствуют
230	1777001.17	162072.85	данные отсутствуют	данные отсутствуют
231	1776987.97	162059.14	данные отсутствуют	данные отсутствуют
232	1777014.9	161980.22	данные отсутствуют	данные отсутствуют
233	1777046.69	161909.3	данные отсутствуют	данные отсутствуют
234	1777062.12	161857.31	данные отсутствуют	данные отсутствуют
235	1777065.85	161835.67	данные отсутствуют	данные отсутствуют
236	1777077.86	161732.99	данные отсутствуют	данные отсутствуют
237	1777082.03	161677.48	данные отсутствуют	данные отсутствуют
238	1777083.36	161595.94	данные отсутствуют	данные отсутствуют
239	1777102.84	161579.3	данные отсутствуют	данные отсутствуют
240	1777757.04	161065.67	данные отсутствуют	данные отсутствуют
241	1777245.15	161395.59	данные отсутствуют	данные отсутствуют

Государственный регистратор	ФГИС ЕГРН
полное наименование должности	инициалы, фамилия

М.П.

подпись

2220-ПЗУ.1.ТЧ

Лист

126

Инв. № подл.	Подп. и дата	Взам. инв. №

Выписка из Единого государственного реестра недвижимости об объекте недвижимости
Сведения о частях земельного участка

Раздел 4.2

Земельный участок		
<small>(вид объекта недвижимости)</small>		
Лист № <u>4.2</u> Раздела <u>4.2</u>	Всего листов раздела <u>4.2</u> : _____	Всего листов выписки: _____
04.03.2022 № 99/2022/4531/1636		
Кадастровый номер: 24:37:3401001:12		

Номер точки	Координаты, м		Описание закрепления на местности	Средняя квадратическая погрешность определения координат характерных точек границы части земельного участка, м
	X	Y		
1	2	3	4	5
242	1777231.21	161386.69	данные отсутствуют	данные отсутствуют
243	1777236.58	161373.37	данные отсутствуют	данные отсутствуют
244	1777270.42	161360.13	данные отсутствуют	данные отсутствуют
245	1777429.28	161265.18	данные отсутствуют	данные отсутствуют
246	1777449.25	161249.8	данные отсутствуют	данные отсутствуют
247	1777733.82	161055.14	данные отсутствуют	данные отсутствуют

Государственный регистратор	ФГИС ЕГРН
полное наименование должности	инициалы, фамилия
	подпись
	М.П.

2220-ПЗУ.1.ТЧ

Изм.	Кол.уч	Лист	№ док.	Подп.	Дата

Приложение В
Выписка из ЕГРН о земельном участке с кадастровым
номером 24:37:3401001:603

Инв. № подл.	Подп. и дата	Взам. инв. №

ФГИС ЕГРН		Раздел 1
полное наименование органа регистрации прав		
Выписка из Единого государственного реестра недвижимости об объекте недвижимости		
Сведения о характеристиках объекта недвижимости		
На основании запроса от 04.03.2022 г., поступившего на рассмотрение 04.03.2022 г., сообщаем, что согласно записям Единого государственного реестра недвижимости:		
Земельный участок		
Лист № <u> </u> Раздела <u> </u>	Всего листов раздела <u> </u>	Всего листов выписки: <u> </u>
04.03.2022 № 99/2022/453190840		
Кадастровый номер:	24:37:3401001:603	
Номер кадастрового квартала:	24:37:3401001	
Дата присвоения кадастрового номера:	08.02.2012	
Ранее присвоенный государственный учетный номер:	данные отсутствуют	
Адрес:	Красноярский край, Туруханский р-н, рп. Светлогорск	
Площадь:	380399 +/- 1079 кв. м	
Кадастровая стоимость, руб.:	23584738	
Кадастровые номера расположенных в пределах земельного участка объектов недвижимости:	24:37:0000000:212, 24:37:0000000:856, 24:37:0000000:859, 24:37:3401001:689, 24:37:3401001:670, 24:37:3401001:700, 24:37:3401001:693, 24:37:3401001:694, 24:37:3401001:1482	
Кадастровые номера объектов недвижимости, из которых образован объект недвижимости:	24:37:3401001:9	
Кадастровые номера образованных объектов недвижимости:	данные отсутствуют	
Сведения о включении объекта недвижимости в состав предприятия как имущественного комплекса:		
Государственный регистратор	подпись	ФГИС ЕГРН
полное наименование должности		инициалы, фамилия
		М.П.

2220-ПЗУ.1.ТЧ

Изм.	Кол.уч	Лист	№ док.	Подп.	Дата

Лист

128

Инов. № подл.	Подп. и дата	Взам. инв. №

Раздел 1

Выписка из Единого государственного реестра недвижимости об объекте недвижимости
Сведения о характеристиках объекта недвижимости

(вид объекта недвижимости)		
Лист № <u>1</u> Раздела <u>1</u>	Всего листов раздела <u>1</u> : <u> </u>	Всего листов выписки: <u> </u>
04.03.2022 № 99/2022/453190840		
Кадастровый номер: <u>24:37:3401001:603</u>		

Категория земель:	Земли промышленности, энергетики, транспорта, связи, радиовещания, телевидения, информатики, земли для обеспечения космической деятельности, земли обороны, безопасности и земли иного специального назначения
Виды разрешенного использования:	для эксплуатации объектов Производственного микрорайона "Курейской ГЭС"
Сведения о кадастровом инженере:	Служова Светлана Александровна №78-11-0318
Сведения о лесах, водных объектах и об иных природных объектах, расположенных в пределах земельного участка:	данные отсутствуют
Сведения о том, что земельный участок полностью или частично расположен в границах зоны с особыми условиями использования территории или территории объекта культурного наследия	данные отсутствуют
Сведения о том, что земельный участок расположен в границах особой экономической зоны, территории опережающего социально-экономического развития, зоны территориального развития в Российской Федерации, итерной зоны:	данные отсутствуют
Сведения о том, что земельный участок расположен в границах особо охраняемой природной территории, охотничьих угодий, лесничеств, лесопарков:	данные отсутствуют
Сведения о результатах проведения государственного земельного надзора:	данные отсутствуют
Сведения о расположении земельного участка в границах территории, в отношении которой утвержден проект межевания территории:	данные отсутствуют

Государственный регистратор	ФГИС ЕГРН
полное наименование должности	инициалы, фамилия
	подпись
	М.П.

2220-ПЗУ.1.ТЧ

Изм.	Кол.уч	Лист	№ док.	Подп.	Дата

Лист
129

Инв. № подл.	Подп. и дата	Взам. инв. №

Изм.	Кол.уч	Лист	№ док.	Подп.	Дата

Раздел 1

Выписка из Единого государственного реестра недвижимости об объекте недвижимости
Сведения о характеристиках объекта недвижимости

Земельный участок	
(вид объекта недвижимости)	
Лист № <u> </u> Раздела <u> </u>	Всего листов раздела <u> </u> : <u> </u> Всего листов выписки: <u> </u>
04.03.2022 № 99/2022/453190840	
Кадастровый номер:	24:37:3401001:603
Условный номер земельного участка:	данные отсутствуют
Сведения о принятии акта и (или) заключении договора, предусматривающих предоставление в соответствии с земельным законодательством исполнителем органом государственной власти или органом местного самоуправления находящегося в государственной или муниципальной собственности земельного участка для строительства наемного дома социального использования или наемного дома коммерческого использования:	данные отсутствуют
Сведения о том, что земельный участок или земельные участки образованы на основании решения об изъятии земельного участка и (или) расположенного на нем объекта недвижимости для государственных или муниципальных нужд:	данные отсутствуют
Сведения о том, что земельный участок образован из земель или земельного участка, государственная собственность на которые не разграничена:	данные отсутствуют
Сведения о наличии земельного спора о местоположении границ земельных участков:	данные отсутствуют
Статус записи об объекте недвижимости:	Сведения об объекте недвижимости имеют статус "актуальные"
Особые отметки:	Граница земельного участка не установлена в соответствии с требованиями земельного законодательства. Посредством данного земельного участка обеспечен доступ к земельному участку (земельным участкам) с кадастровым номером (кадастровыми номерами) 24:37:3401001:604, 24:37:3401001:605. Сведения о видах разрешенного использования имеют статус «Актуальные незадательствованные». Право (ограничение права, обременение объекта недвижимости) зарегистрировано на данный объект недвижимости с видами разрешенного использования отсутствует. Сведения необходимые для заполнения раздела 3.1 отсутствуют. Сведения необходимые для заполнения раздела 3.2 отсутствуют.
Получатель выписки:	Саенко Дарья Александровна

2220-ПЗУ.1.ТЧ

Лист

130

Изм.	Кол.уч	Лист	№ док.	Подп.	Дата

Индв. № подл.	Подп. и дата	Взам. инв. №

Раздел 2

Выписка из Единого государственного реестра недвижимости об объекте недвижимости
Сведения о зарегистрированных правах

Земельный участок		
Лист № <u>04.03.2022</u> Раздела <u>2</u>	Всего листов раздела <u>2</u> : _____	Всего листов выписки: _____
(вид объекта недвижимости)		
Кадастровый номер: 24:37:3401001:603		
1.	Правообладатель (правообладатели):	1.1. данные о правообладателе отсутствуют
2.	Вид, номер и дата государственной регистрации права:	2.1. не зарегистрировано
	Ограничение прав и обременение объекта недвижимости:	
	вид:	Аренда (в том числе, субаренда)
	дата государственной регистрации:	23.12.2015
	номер государственной регистрации:	24-24/025-24/025/001/2015-1758/19
	срок, на который установлено ограничение прав и обременение объекта недвижимости:	с 20.11.2012 по 19.11.2032
3.	3.1.1. лицо, в пользу которого установлено ограничение прав и обременение объекта недвижимости:	Акционерное общество "Норильско-Таймырская энергетическая компания", ИНН: 2457058356
	основание государственной регистрации:	'Договор аренды земельных участков, государственная собственность на которые не разграничена, ' №187/2012 от 20.11.2012; 'Дополнительное соглашение к договору аренды земельных участков, государственная собственность на которые не разграничена от 20.11.2012 №187/2012' №1 от 22.05.2014
4.	Договоры участия в долевом строительстве:	не зарегистрировано
5.	Заявленные в судебном порядке права требования:	данные отсутствуют
6.	Сведения о возращении в отношении зарегистрированного права:	данные отсутствуют
7.	Сведения о наличии решения об изъятии объекта недвижимости для государственных и муниципальных нужд:	данные отсутствуют
8.	Сведения о невозможности государственной регистрации без личного участия правообладателя или его законного представителя:	
9.	Правотриязания и сведения о наличии поступивших, но не рассмотренных заявлений о проведении государственной регистрации права (перехода, прекращения права), ограничения права или обременения объекта недвижимости, сделки в отношении объекта недвижимости:	данные отсутствуют
10.	Сведения об осуществлении государственной регистрации сделки, права, ограничения права без необходимого в силу закона согласия третьего лица, органа:	данные отсутствуют
11.	Сведения о невозможности государственной регистрации перехода,	

2220-ПЗУ.1.ТЧ

Лист

131

Инв. № подл.	Подп. и дата	Взам. инв. №

прекращения, ограничения права на земельный участок из земель сельскохозяйственного назначения:

Государственный регистратор	ФГИС ЕГРН
полное наименование должности	инициалы, фамилия
	подпись

М.П.

Изм.	Кол.уч	Лист	№ док.	Подп.	Дата

2220-ПЗУ.1.ТЧ

Раздел 3

Выписка из Единого государственного реестра недвижимости об объекте недвижимости
Описание местоположения земельного участка

Земельный участок		
<small>(вкл. объекта недвижимости)</small>		
Лист № <u>3</u> Раздела <u>3</u>	Всего листов раздела <u>3</u> :	Всего листов выписки: _____
04.03.2022 № 99/2022/453190840		
Кадастровый номер: 24:37:3401001:603		

План (чертеж, схема) земельного участка	
Масштаб 1: данные отсутствуют	Условные обозначения:

Государственный регистратор	ФГИС ЕГРН
полное наименование должности	подпись
М.П.	
инициалы, фамилия	

Инв. № подл.	Подп. и дата	Взам. инв. №

Изм.	Кол.уч	Лист	№ док.	Подп.	Дата


2220-ПЗУ.1.ТЧ

Изм.	Кол.уч	Лист	№ док.	Подп.	Дата

Выписка из Единого государственного реестра недвижимости об объекте недвижимости
Сведения о частях земельного участка

Раздел 4

Земельный участок	
<small>(вид объекта недвижимости)</small>	
Лист № <u>4</u> Раздела <u>4</u>	Всего листов раздела <u>4</u> : _____
04.03.2022 № 99/2022/453190840	Всего листов выписки: _____
Кадастровый номер:	24:37:3401001:603

План (чертеж, схема) части земельного участка	Учетный номер части: 24:37:3401001:603/2
	
Масштаб 1: данные отсутствуют	Условные обозначения:

Государственный регистратор	ФГИС ЕГРН
полное наименование должности	подпись
	инициалы, фамилия

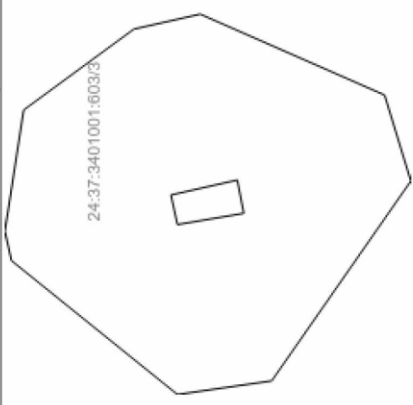
М.П.

2220-ПЗУ.1.ТЧ

Раздел 4

Выписка из Единого государственного реестра недвижимости об объекте недвижимости
Сведения о частях земельного участка

Земельный участок	
(вид объекта недвижимости)	
Лист № <u>4</u> Раздела <u>4</u>	Всего листов раздела: <u>4</u>
Всего листов выписки: <u> </u>	
04.03.2022 № 99/2022/453190840	
Кадастровый номер: <u>24:37:3401001:603</u>	

План (чертеж, схема) части земельного участка	Учетный номер части: <u>24:37:3401001:603/3</u>
	
Масштаб 1: данные отсутствуют	Условные обозначения:

Государственный регистратор	ФГИС ЕГРН
полное наименование должности	инициалы, фамилия
подпись	
М.П.	

Инов. № подл.	Подп. и дата	Взам. инв. №

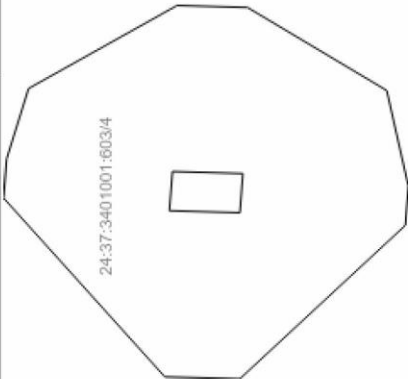
Изм.	Кол.уч	Лист	№ док.	Подп.	Дата

2220-ПЗУ.1.ТЧ

Раздел 4

Выписка из Единого государственного реестра недвижимости об объекте недвижимости
Сведения о частях земельного участка

Земельный участок	
(вид объекта недвижимости)	
Лист № <u>4</u> Раздела <u>4</u>	Всего листов раздела <u>4</u> : _____ Всего листов выписки: _____
04.03.2022 № 99/2022/453190840	
Кадастровый номер: 24:37:3401001:603	

План (чертеж, схема) части земельного участка	
	
Учетный номер части: 24:37:3401001:603/4	
Масштаб 1: данные отсутствуют	Условные обозначения:

Государственный регистратор	подпись	ФГИС ЕГРН
полное наименование должности		инициалы, фамилия

М.П.

Инв. № подл.	Подп. и дата	Взам. инв. №

Изм.	Кол.уч	Лист	№ док.	Подп.	Дата

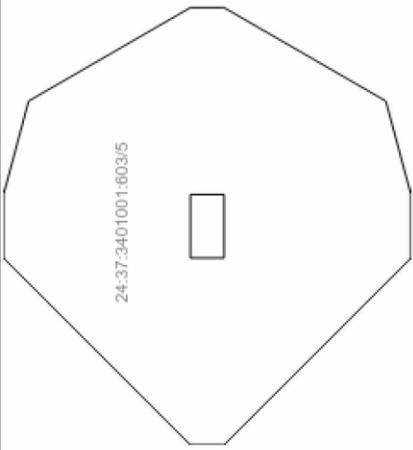
2220-ПЗУ.1.ТЧ

Изм.	Кол.уч	Лист	№ док.	Подп.	Дата

Раздел 4

Выписка из Единого государственного реестра недвижимости об объекте недвижимости
Сведения о частях земельного участка

Земельный участок	
(вид объекта недвижимости)	
Лист № <u>4</u> Раздела <u>4</u>	Всего листов раздела <u>4</u> : _____
Всего листов выписки: _____	
04.03.2022 № 99/2022/453190840	
Кадастровый номер: 24:37:3401001:603	

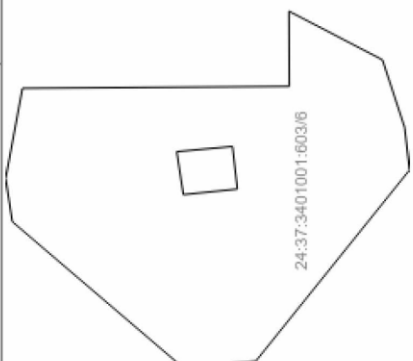
План (чертеж, схема) части земельного участка	Учетный номер части: 24:37:3401001:603/5
	
Масштаб 1: данные отсутствуют	Условные обозначения:

Государственный регистратор	ФГИС ЕГРН
полное наименование должности	инициалы, фамилия
подпись	
М.П.	

Раздел 4

Выписка из Единого государственного реестра недвижимости об объекте недвижимости
Сведения о частях земельного участка

Земельный участок		(вид объекта недвижимости)	
Лист № <u>4</u> Раздела <u>4</u>	Всего листов раздела <u>4</u> :	Всего листов выписки:	
04.03.2022 № 99/2022/453190840			
Кадастровый номер:		24:37:3401001:603	

План (чертеж, схема) части земельного участка	Учетный номер части: 24:37:3401001:603/6
	
Масштаб 1: данные отсутствуют	Условные обозначения:

Государственный регистратор	ФГИС ЕГРН
полное наименование должности	инициалы, фамилия

М.П.

Инв. № подл.	Подп. и дата	Взам. инв. №

Изм.	Кол.уч	Лист	№ док.	Подп.	Дата

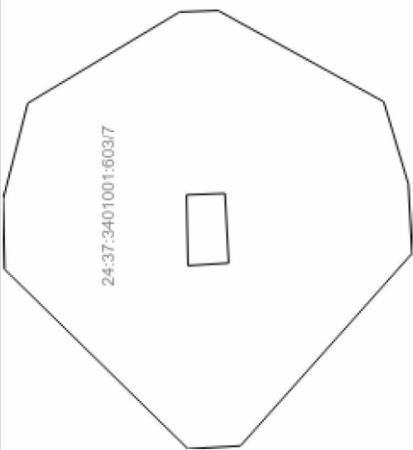
2220-ПЗУ.1.ТЧ

Инв. № подл.	Подп. и дата	Взам. инв. №

Раздел 4

Выписка из Единого государственного реестра недвижимости об объекте недвижимости
Сведения о частях земельного участка

Земельный участок		
<small>(вид объекта недвижимости)</small>		
Лист № <u>4</u>	Раздела <u>4</u>	Всего листов раздела: <u>4</u>
04.03.2022 № 99/2022/453190840		Всего листов выписки: <u> </u>
Кадастровый номер: <u>24:37:3401001:603</u>		

План (чертеж, схема) части земельного участка	Учетный номер части: <u>24:37:3401001:603/7</u>
	
Масштаб 1: данные отсутствуют	Условные обозначения:

Государственный регистратор	ФГИС ЕГРН
полное наименование должности	инициалы, фамилия
подпись	

М.П.

Изм.	Кол.уч	Лист	№ док.	Подп.	Дата

2220-ПЗУ.1.ТЧ

Инв. № подл.	Подп. и дата	Взам. инв. №

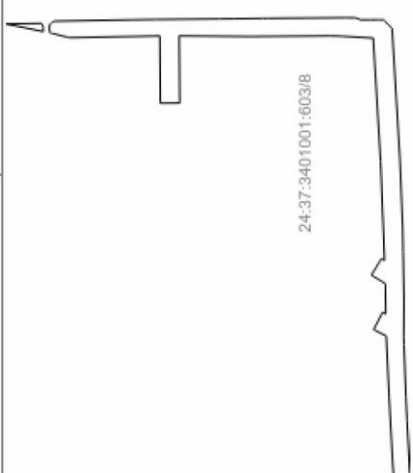
Выписка из Единого государственного реестра недвижимости об объекте недвижимости
Сведения о частях земельного участка

Раздел 4

Земельный участок <small>(вид объекта недвижимости)</small>		
Лист № <u>4</u> Раздела <u>4</u>	Всего листов раздела <u>4</u> :	Всего листов выписки: <u> </u>
04.03.2022 № 99/2022/453190840		
Кадастровый номер: 24:37:3401001:603		

План (чертеж, схема) части земельного участка

Учетный номер части: **24:37:3401001:603/8**



Масштаб 1: данные отсутствуют

Условные обозначения:

Государственный регистратор	подпись	ФГИС ЕГРН
полное наименование должности	инициалы, фамилия	

М.П.

Изм.	Кол.уч	Лист	№ док.	Подп.	Дата

Изн. № подл.	Подп. и дата	Взам. инв. №

Выписка из Единого государственного реестра недвижимости об объекте недвижимости
Сведения о частях земельного участка

Раздел 4.1

Земельный участок <small>(вид объекта недвижимости)</small>		
Лист № <u>4.1</u> Раздела <u>4.1</u>	Всего листов раздела <u>4.1</u> : _____	Всего листов выписки: _____
04.03.2022 № 99/2022/453190840		
Кадастровый номер: 24:37:3401001:603		

Учетный номер части	Площадь (м ²)	Содержание ограничения в использовании или ограничения права на объект недвижимости или обременения объекта недвижимости
1	2	3
2	4048	Ограничения прав на земельный участок, предусмотренные статьями 56, 56.1 Земельного кодекса Российской Федерации, срок действия: 18.12.2014, Временные, Дата истечения срока действия временного характера - 20.12.2019
3	358	Ограничения прав на земельный участок, предусмотренные статьями 56, 56.1 Земельного кодекса Российской Федерации, Постановление Правительства Российской Федерации "О порядке установления охранных зон объектов электросетевого хозяйства и особых условий использования земельных участков, расположенных в границах таких зон " № 160 от 24.02.2009, срок действия: 13.07.2016
4	370	Ограничения прав на земельный участок, предусмотренные статьями 56, 56.1 Земельного кодекса Российской Федерации, Постановление Правительства Российской Федерации "О порядке установления охранных зон объектов электросетевого хозяйства и особых условий использования земельных участков, расположенных в границах таких зон " № 160 от 24.02.2009, срок действия: 13.07.2016
5	341	Ограничения прав на земельный участок, предусмотренные статьями 56, 56.1 Земельного кодекса Российской Федерации, Постановление Правительства Российской Федерации "О порядке установления охранных зон объектов электросетевого хозяйства и особых условий использования земельных участков, расположенных в границах таких зон " № 160 от 24.02.2009, срок действия: 13.07.2016
6	283	Ограничения прав на земельный участок, предусмотренные статьями 56, 56.1 Земельного кодекса Российской Федерации, Постановление Правительства Российской Федерации "О порядке установления охранных зон объектов электросетевого хозяйства и особых условий использования земельных участков, расположенных в границах таких зон " № 160 от 24.02.2009, срок действия: 13.07.2016
7	358	Ограничения прав на земельный участок, предусмотренные статьями 56, 56.1 Земельного кодекса Российской Федерации, Постановление Правительства Российской Федерации "О порядке установления охранных зон объектов электросетевого хозяйства и особых условий использования земельных участков, расположенных в границах таких зон " № 160 от 24.02.2009, срок действия: 19.07.2016

Изм.	Кол.уч	Лист	№ док.	Подп.	Дата

2220-ПЗУ.1.ТЧ

Инв. № подл.	Подп. и дата	Взам. инв. №

8	26148	Ограничения прав на земельный участок, предусмотренные статьями 56, 56.1 Земельного кодекса Российской Федерации, Решение об установлении санитарно-защитной зоны для Курейской ГЭС АО "НТЭК", расположенной на реке Курейка в п. Светлогорск Туруханского района Красноярского края № 39 от 21.07.2020, срок действия: 09.06.2021
---	-------	--

Государственный регистратор	ФГИС ЕГРН
полное наименование должности	инициалы, фамилия

М.П.

2220-ПЗУ.1.ТЧ

Изм.	Кол.уч	Лист	№ док.	Подп.	Дата

Лист

142

Изн. № подл.	Подп. и дата	Взам. инв. №

Раздел 4.2

Выписка из Единого государственного реестра недвижимости об объекте недвижимости
Сведения о частях земельного участка

Земельный участок			(вид объекта недвижимости)	
Лист №	Раздела 4.2	Всего листов раздела 4.2 :	Всего листов выписки: _____	
04.03.2022 № 99/2022/453190840				
Кадастровый номер:		24:37:3401001-603		
Сведения о характерных точках границы части (частей) земельного участка				
Учетный номер части: 2				
Система координат: СК кадастрового округа, зона 2				
Зона №				
Номер точки	Координаты, м		Описание закрепления на местности	Средняя квадратическая погрешность определения координат характерных точек границы части земельного участка, м
	X	Y		
1	2	3	4	5
1	1775904.98	164466.39	данные отсутствуют	данные отсутствуют
2	1775943.37	164494.15	данные отсутствуют	данные отсутствуют
3	1775944.23	164603.44	данные отсутствуют	данные отсутствуют
4	1775942.99	164609.03	данные отсутствуют	данные отсутствуют
5	1775940.02	164612.48	данные отсутствуют	данные отсутствуют
6	1775918.7	164612.65	данные отсутствуют	данные отсутствуют
7	1775918.26	164589.48	данные отсутствуют	данные отсутствуют
8	1775917.8	164547.56	данные отсутствуют	данные отсутствуют
9	1775917.22	164511.38	данные отсутствуют	данные отсутствуют
10	1775888.76	164490.88	данные отсутствуют	данные отсутствуют
11	1775362.88	164613.52	данные отсутствуют	данные отсутствуют
12	1775352.04	164608.76	данные отсутствуют	данные отсутствуют
13	1775350.5	164603.7	данные отсутствуют	данные отсутствуют
14	1775358.68	164591.94	данные отсутствуют	данные отсутствуют
15	1775364.22	164591.14	данные отсутствуют	данные отсутствуют
16	1775373.98	164599.02	данные отсутствуют	данные отсутствуют
Государственный регистратор			ФГИС ЕГРН	
полное наименование должности			подпись	
			инициалы, фамилия	

М.П.

2220-ПЗУ.1.ТЧ

Изм.	Кол.уч	Лист	№ док.	Подп.	Дата

Лист
143

Инв. № подл.	Подп. и дата	Взам. инв. №

Раздел 4.2

Выписка из Единого государственного реестра недвижимости об объекте недвижимости
Сведения о частях земельного участка

Земельный участок	
(вид объекта недвижимости)	
Лист № <u>4.2</u> Раздела <u>4.2</u>	Всего листов выписки: <u> </u>
04.03.2022 № 99/2022/453190840	Всего разделов: <u> </u>
Кадастровый номер: <u>24:37:3401001:603</u>	

Номер точки	Координаты, м		Описание закрепления на местности	Средняя квадратическая погрешность определения координат характерных точек границы части земельного участка, м
	X	Y		
1	2	3	4	5
17	1775574.36	164600.76	данные отсутствуют	данные отсутствуют
18	1775373.26	164607.88	данные отсутствуют	данные отсутствуют
19	1775366.78	164612.64	данные отсутствуют	данные отсутствуют
20	1775364.22	164601.14	данные отсутствуют	данные отсутствуют
21	1775360.32	164601.8	данные отсутствуют	данные отсутствуют
22	1775360.7	164603.76	данные отсутствуют	данные отсутствуют
23	1775364.6	164602.88	данные отсутствуют	данные отсутствуют
24	1775836.58	164529.28	данные отсутствуют	данные отсутствуют
25	1775832.34	164529.16	данные отсутствуют	данные отсутствуют
26	1775823.96	164524.16	данные отсутствуют	данные отсутствуют
27	1775822.66	164518.4	данные отсутствуют	данные отсутствуют
28	1775822.84	164516.04	данные отсутствуют	данные отсутствуют
29	1775832.8	164506.8	данные отсутствуют	данные отсутствуют
30	1775837.32	164506.92	данные отсутствуют	данные отсутствуют
31	1775847.02	164517.68	данные отсутствуют	данные отсутствуют
32	1775846.84	164520.04	данные отсутствуют	данные отсутствуют
33	1775845.52	164524.28	данные отсутствуют	данные отсутствуют

Государственный регистратор	ФГИС ЕГРН
полное наименование должности	инициалы, фамилия

М.П.

2220-ПЗУ.1.ТЧ

Изм.	Кол.уч	Лист	№ док.	Подп.	Дата

Лист
144

Инв. № подл.	Подп. и дата	Взам. инв. №

Раздел 4.2

Выписка из Единого государственного реестра недвижимости об объекте недвижимости
Сведения о частях земельного участка

Земельный участок		
(вид объекта недвижимости)		
Лист № <u>4.2</u> Раздела <u>4.2</u>	Всего листов раздела <u>4.2</u> :	Всего листов выписки: _____
04.03.2022 № 99/2022/453190840		
Кадастровый номер:		24:37:3401001:603

Номер точки	Координаты, м		Описание закрепления на местности	Средняя квадратическая погрешность определения координат характерных точек границы части земельного участка, м
	X	Y		
1	2	3	4	5
34	1775837.04	164516.92	данные отсутствуют	данные отсутствуют
35	1775832.8	164516.8	данные отсутствуют	данные отсутствуют
36	1775832.62	164519.16	данные отсутствуют	данные отсутствуют
37	1775836.86	164519.28	данные отсутствуют	данные отсутствуют
38	1775759.46	164606.38	данные отсутствуют	данные отсутствуют
39	1775757.66	164606.38	данные отсутствуют	данные отсутствуют
40	1775749	164601.38	данные отсутствуют	данные отсутствуют
41	1775747.66	164596.38	данные отсутствуют	данные отсутствуют
42	1775747.66	164592.98	данные отсутствуют	данные отсутствуют
43	1775757.66	164582.98	данные отсутствуют	данные отсутствуют
44	1775759.46	164582.98	данные отсутствуют	данные отсутствуют
45	1775769.46	164592.98	данные отсутствуют	данные отсутствуют
46	1775769.46	164596.38	данные отсутствуют	данные отсутствуют
47	1775768.12	164601.38	данные отсутствуют	данные отсутствуют
48	1775757.66	164592.98	данные отсутствуют	данные отсутствуют
49	1775757.66	164596.38	данные отсутствуют	данные отсутствуют
50	1775759.46	164596.38	данные отсутствуют	данные отсутствуют

Государственный регистратор	ФГИС ЕГРН
полное наименование должности	инициалы, фамилия

М.П.

подпись

2220-ПЗУ.1.ТЧ

Изм.	Кол.уч	Лист	№ док.	Подп.	Дата

Лист

145

Инва. № подл.	Подп. и дата	Взам. инв. №

Раздел 4.2

Выписка из Единого государственного реестра недвижимости об объекте недвижимости
Сведения о частях земельного участка

Земельный участок	
Лист № <u>4.2</u> Раздела <u>4.2</u>	Всего листов выписки: <u> </u>
04.03.2022 № 99/2022/453190840	Всего разделов: <u> </u>
Кадастровый номер:	24:37:3401001:603

Номер точки	Координаты, м		Описание закрепления на местности	Средняя квадратическая погрешность определения координат характерных точек границы части земельного участка, м
	X	Y		
1	2	3	4	5
51	1775759.46	164592.98	данные отсутствуют	данные отсутствуют
52	1775347.14	164029.26	данные отсутствуют	данные отсутствуют
53	1775357.02	164037.7	данные отсутствуют	данные отсутствуют
54	1775357.4	164040.2	данные отсутствуют	данные отсутствуют
55	1775356.43	164045.4	данные отсутствуют	данные отсутствуют
56	1775341.02	164045.51	данные отсутствуют	данные отсутствуют
57	1775341.04	164049.85	данные отсутствуют	данные отсутствуют
58	1775335.64	164047.04	данные отсутствуют	данные отсутствуют
59	1775334.36	164043.14	данные отсутствуют	данные отсутствуют
60	1775334.08	164040.68	данные отсутствуют	данные отсутствуют
61	1775342.96	164029.64	данные отсутствуют	данные отсутствуют
62	1775344.02	164039.58	данные отсутствуют	данные отсутствуют
63	1775344.3	164042.04	данные отсутствуют	данные отсутствуют
64	1775347.52	164041.74	данные отсутствуют	данные отсутствуют
65	1775347.14	164039.26	данные отсутствуют	данные отсутствуют
66	1775572.44	164565.52	данные отсутствуют	данные отсутствуют
67	1775563.4	164560.54	данные отсутствуют	данные отсутствуют

Государственный регистратор	подпись	инициалы, фамилия
полное наименование должности	М.П.	ФГИС ЕГРН

2220-ПЗУ.1.ТЧ

Изм.	Кол.уч	Лист	№ док.	Подп.	Дата

Инв. № подл.	Подп. и дата	Взам. инв. №

Раздел 4.2

Выписка из Единого государственного реестра недвижимости об объекте недвижимости
Сведения о частях земельного участка

Земельный участок		
<small>(вид объекта недвижимости)</small>		
Лист № <u>4.2</u> Раздела <u>4.2</u>	Всего листов раздела <u>4.2</u> : _____	Всего листов выписки: _____
04.03.2022 № 99/2022/453190840		
Кадастровый номер: 24:37:3401001:603		

Номер точки	Координаты, м		Описание закрепления на местности	Средняя квадратическая погрешность определения координат характерных точек границы части земельного участка, м
	X	Y		
1	2	3	4	5
68	1775562.06	164556.06	данные отсутствуют	данные отсутствуют
69	1775561.86	164552.26	данные отсутствуют	данные отсутствуют
70	1775571.22	164541.76	данные отсутствуют	данные отсутствуют
71	1775574.08	164541.6	данные отсутствуют	данные отсутствуют
72	1775584.08	164551.4	данные отсутствуют	данные отсутствуют
73	1775584.16	164555.24	данные отсутствуют	данные отсутствуют
74	1775582.82	164560.46	данные отсутствуют	данные отсутствуют
75	1775574.54	164565.44	данные отсутствуют	данные отсутствуют
76	1775574.08	164551.6	данные отсутствуют	данные отсутствуют
77	1775571.86	164551.74	данные отсутствуют	данные отсутствуют
78	1775572.06	164555.54	данные отсутствуют	данные отсутствуют
79	1775574.16	164555.46	данные отсутствуют	данные отсутствуют
80	1775738.42	164604.13	данные отсутствуют	данные отсутствуют
81	1775785.95	164613.94	данные отсутствуют	данные отсутствуют
82	1775740.58	164614.65	данные отсутствуют	данные отсутствуют
83	1775738.65	164610.5	данные отсутствуют	данные отсутствуют
84	1775288.42	164048.06	данные отсутствуют	данные отсутствуют

Государственный регистратор	ФГИС ЕГРН
полное наименование должности	инициалы, фамилия

М.П.

подпись

2220-ПЗУ.1.ТЧ

Изм.	Кол.уч	Лист	№ док.	Подп.	Дата

Лист

147

Инв. № подл.	Подп. и дата	Взам. инв. №

Раздел 4.2

Выписка из Единого государственного реестра недвижимости об объекте недвижимости
Сведения о частях земельного участка

Земельный участок		
(вид объекта недвижимости)		
Лист №	Раздела 4.2	Всего листов выписки: _____
04.03.2022 № 99/2022/453190840		Всего разделов: _____
Кадастровый номер:		24:37:3401001:603

Номер точки	Координаты, м		Описание закрепления на местности	Средняя квадратическая погрешность определения координат характерных точек границы части земельного участка, м
	X	Y		
1	2	3	4	5
85	1775293.08	164134.18	данные отсутствуют	данные отсутствуют
86	1775296.7	164211.96	данные отсутствуют	данные отсутствуют
87	1775312.86	164220.3	данные отсутствуют	данные отсутствуют
88	1775301.38	164242.52	данные отсутствуют	данные отсутствуют
89	1775297.34	164240.42	данные отсутствуют	данные отсутствуют
90	1775297.86	164279.5	данные отсутствуют	данные отсутствуют
91	1775315.8	164290.44	данные отсутствуют	данные отсутствуют
92	1775302.78	164311.78	данные отсутствуют	данные отсутствуют
93	1775298.88	164309.4	данные отсутствуют	данные отсутствуют
94	1775304	164436.98	данные отсутствуют	данные отсутствуют
95	1775313.48	164595.72	данные отсутствуют	данные отсутствуют
96	1775354.52	164598.18	данные отсутствуют	данные отсутствуют
97	1775369.68	164598.58	данные отсутствуют	данные отсутствуют
98	1775472.1	164597.76	данные отсутствуют	данные отсутствуют
99	1775563.34	164598.58	данные отсутствуют	данные отсутствуют
100	1775562.6	164512.08	данные отсутствуют	данные отсутствуют
101	1775587.58	164511.88	данные отсутствуют	данные отсутствуют

Государственный регистратор	ФГИС ЕГРН
полное наименование должности	инициалы, фамилия
	подпись
	М.П.

2220-ПЗУ.1.ТЧ

Изм.	Кол.уч	Лист	№ док.	Подп.	Дата

Инв. № подл.	Подп. и дата	Взам. инв. №

Раздел 4.2

Выписка из Единого государственного реестра недвижимости об объекте недвижимости
Сведения о частях земельного участка

Земельный участок		
<small>(вид объекта недвижимости)</small>		
Лист № 4.2 Раздела 4.2	Всего листов раздела 4.2 : _____	Всего листов выписки: _____
04.03.2022 № 99/2022/453190840		
Кадастровый номер:		24:37:3401001:603

Номер точки	Координаты, м			Описание закрепления на местности	Средняя квадратическая погрешность определения координат характерных точек границы части земельного участка, м
	X	Y	Z		
1	2	3	4	5	
119	1775336.5	164621.82	данные отсутствуют	данные отсутствуют	данные отсутствуют
120	1775329.59	164619.26	данные отсутствуют	данные отсутствуют	данные отсутствуют
121	1775317.59	164619.28	данные отсутствуют	данные отсутствуют	данные отсутствуют
122	1775307.59	164619.32	данные отсутствуют	данные отсутствуют	данные отсутствуют
123	1775306.51	164619.33	данные отсутствуют	данные отсутствуют	данные отсутствуют
124	1775303.59	164619.25	данные отсутствуют	данные отсутствуют	данные отсутствуют
125	1775300.06	164619.16	данные отсутствуют	данные отсутствуют	данные отсутствуют
126	1775289.2	164608.28	данные отсутствуют	данные отсутствуют	данные отсутствуют
127	1775279.02	164438.1	данные отсутствуют	данные отсутствуют	данные отсутствуют
128	1775275.53	164351.06	данные отсутствуют	данные отсутствуют	данные отсутствуют
129	1775274.96	164319.67	данные отсутствуют	данные отсутствуют	данные отсутствуют
130	1775273.81	164255.68	данные отсутствуют	данные отсутствуют	данные отсутствуют
131	1775274.15	164211.32	данные отсутствуют	данные отсутствуют	данные отсутствуют
132	1775273.85	164200.38	данные отсутствуют	данные отсутствуют	данные отсутствуют
133	1775271.4	164133.89	данные отсутствуют	данные отсутствуют	данные отсутствуют
134	1775269.92	164103.45	данные отсутствуют	данные отсутствуют	данные отсутствуют
135	1775267.48	164056.63	данные отсутствуют	данные отсутствуют	данные отсутствуют

Государственный регистратор	полное наименование должности	подпись	инициалы, фамилия

М.П.

ФГИС ЕГРН

2220-ПЗУ.1.ТЧ

Изм.	Кол.уч	Лист	№ док.	Подп.	Дата

Инв. № подл.	Подп. и дата	Взам. инв. №

Раздел 4.2

Выписка из Единого государственного реестра недвижимости об объекте недвижимости
Сведения о частях земельного участка

Земельный участок		
(вид объекта недвижимости)		
Лист № <u> </u> Раздела <u>4.2</u>	Всего листов раздела <u>4.2</u> : <u> </u>	Всего листов выписки: <u> </u>
04.03.2022 № 99/2022/453190840		
Кадастровый номер: <u>24:37:3401001:603</u>		

Номер точки	Координаты, м		Описание закрепления на местности	Средняя квадратическая погрешность определения координат характерных точек границы части земельного участка, м
	X	Y		
1	2	3	4	5
136	1775266.29	164033.79	данные отсутствуют	данные отсутствуют
137	1775266.7	164031.52	данные отсутствуют	данные отсутствуют
138	1775268.52	164029.14	данные отсутствуют	данные отсутствуют
139	1775271.16	164028.85	данные отсутствуют	данные отсутствуют
140	1775287.03	164028.49	данные отсутствуют	данные отсутствуют

Государственный регистратор	ФГИС ЕГРН
полное наименование должности	подпись
М.П.	
инициалы, фамилия	

Изм.	Кол.уч	Лист	№ док.	Подп.	Дата

2220-ПЗУ.1.ТЧ

Лист

151

Изнв. № подкл.	Подп. и дата	Взам. инв. №

Раздел 4.2

Выписка из Единого государственного реестра недвижимости об объекте недвижимости
Сведения о частях земельного участка

Земельный участок				
<small>(вид объекта недвижимости)</small>				
Лист № <u>04.03.2022</u> Раздела <u>4.2</u>	Всего листов раздела <u>4.2</u> : _____	Всего листов выписки: _____		
№ <u>99/2022/453190840</u>				
Кадастровый номер:		<u>24:37:3401001-603</u>		
Сведения о характерных точках границы части (частей) земельного участка				
Учетный номер части: <u>3</u>				
Система координат: СК кадастрового округа, зона 2				
Зона № _____				
Номер точки	Координаты, м		Описание закрепления на местности	Средняя квадратическая погрешность определения координат характерных точек границы части земельного участка, м
	X	Y		
1	2	3	4	5
1	1775904.98	164466.39	данные отсутствуют	данные отсутствуют
2	1775943.37	164494.15	данные отсутствуют	данные отсутствуют
3	1775944.23	164603.44	данные отсутствуют	данные отсутствуют
4	1775942.99	164609.03	данные отсутствуют	данные отсутствуют
5	1775940.02	164612.48	данные отсутствуют	данные отсутствуют
6	1775918.7	164612.65	данные отсутствуют	данные отсутствуют
7	1775918.26	164589.48	данные отсутствуют	данные отсутствуют
8	1775917.8	164547.56	данные отсутствуют	данные отсутствуют
9	1775917.22	164511.38	данные отсутствуют	данные отсутствуют
10	1775888.76	164490.88	данные отсутствуют	данные отсутствуют
11	1775362.88	164613.52	данные отсутствуют	данные отсутствуют
12	1775352.04	164608.76	данные отсутствуют	данные отсутствуют
13	1775350.5	164603.7	данные отсутствуют	данные отсутствуют
14	1775358.68	164591.94	данные отсутствуют	данные отсутствуют
15	1775364.22	164591.14	данные отсутствуют	данные отсутствуют
16	1775373.98	164599.02	данные отсутствуют	данные отсутствуют

Государственный регистратор		ФГИС ЕГРН
полное наименование должности	подпись	инициалы, фамилия
	М.П.	

Изм.	Кол.уч	Лист	№ док.	Подп.	Дата

2220-ПЗУ.1.ТЧ

Инв. № подл.	Подп. и дата	Взам. инв. №

Раздел 4.2

Выписка из Единого государственного реестра недвижимости об объекте недвижимости
Сведения о частях земельного участка

Земельный участок		
(вид объекта недвижимости)		
Лист №	Раздела 4.2	Всего листов выписки: _____
04.03.2022 № 99/2022/453190840		Всего разделов: _____
Кадастровый номер:		24:37:3401001:603

Номер точки	Координаты, м		Описание закрепления на местности	Средняя квадратическая погрешность определения координат характерных точек границы части земельного участка, м
	X	Y		
1	2	3	4	5
17	1775374.36	164600.76	данные отсутствуют	данные отсутствуют
18	1775373.26	164607.88	данные отсутствуют	данные отсутствуют
19	1775366.78	164612.64	данные отсутствуют	данные отсутствуют
20	1775364.22	164601.14	данные отсутствуют	данные отсутствуют
21	1775360.32	164601.8	данные отсутствуют	данные отсутствуют
22	1775360.7	164603.76	данные отсутствуют	данные отсутствуют
23	1775364.6	164602.88	данные отсутствуют	данные отсутствуют
24	1775836.58	164529.28	данные отсутствуют	данные отсутствуют
25	1775832.34	164529.16	данные отсутствуют	данные отсутствуют
26	1775823.96	164524.16	данные отсутствуют	данные отсутствуют
27	1775822.66	164518.4	данные отсутствуют	данные отсутствуют
28	1775822.84	164516.04	данные отсутствуют	данные отсутствуют
29	1775832.8	164506.8	данные отсутствуют	данные отсутствуют
30	1775837.32	164506.92	данные отсутствуют	данные отсутствуют
31	1775847.02	164517.68	данные отсутствуют	данные отсутствуют
32	1775846.84	164520.04	данные отсутствуют	данные отсутствуют
33	1775845.52	164524.28	данные отсутствуют	данные отсутствуют

Государственный регистратор	ФГИС ЕГРН
полное наименование должности	инициалы, фамилия
	подпись
	М.П.

2220-ПЗУ.1.ТЧ

Изм.	Кол.уч	Лист	№ док.	Подп.	Дата

Инв. № подл.	Подп. и дата	Взам. инв. №

Раздел 4.2

Выписка из Единого государственного реестра недвижимости об объекте недвижимости
Сведения о частях земельного участка

Земельный участок		
(вид объекта недвижимости)		
Лист № <u>4.2</u> Раздела <u>4.2</u>	Всего листов раздела <u>4.2</u> :	Всего листов выписки: _____
04.03.2022 № 99/2022/453190840		
Кадастровый номер:		24:37:3401001:603

Номер точки	Координаты, м		Описание закрепления на местности	Средняя квадратическая погрешность определения координат характерных точек границы части земельного участка, м
	X	Y		
1	2	3	4	5
34	1775837.04	164516.92	данные отсутствуют	данные отсутствуют
35	1775832.8	164516.8	данные отсутствуют	данные отсутствуют
36	1775832.62	164519.16	данные отсутствуют	данные отсутствуют
37	1775836.86	164519.28	данные отсутствуют	данные отсутствуют
38	1775759.46	164606.38	данные отсутствуют	данные отсутствуют
39	1775757.66	164606.38	данные отсутствуют	данные отсутствуют
40	1775749	164601.38	данные отсутствуют	данные отсутствуют
41	1775747.66	164596.38	данные отсутствуют	данные отсутствуют
42	1775747.66	164592.98	данные отсутствуют	данные отсутствуют
43	1775757.66	164582.98	данные отсутствуют	данные отсутствуют
44	1775759.46	164582.98	данные отсутствуют	данные отсутствуют
45	1775769.46	164592.98	данные отсутствуют	данные отсутствуют
46	1775769.46	164596.38	данные отсутствуют	данные отсутствуют
47	1775768.12	164601.38	данные отсутствуют	данные отсутствуют
48	1775757.66	164592.98	данные отсутствуют	данные отсутствуют
49	1775757.66	164596.38	данные отсутствуют	данные отсутствуют
50	1775759.46	164596.38	данные отсутствуют	данные отсутствуют

Государственный регистратор	ФГИС ЕГРН
полное наименование должности	подпись
	инициалы, фамилия

М.П.

2220-ПЗУ.1.ТЧ

Изм.	Кол.уч	Лист	№ док.	Подп.	Дата

Лист
154

Инв. № подл.	Подп. и дата	Взам. инв. №

Изм.	Кол.уч	Лист	№ док.	Подп.	Дата

Раздел 4.2

Выписка из Единого государственного реестра недвижимости об объекте недвижимости
Сведения о частях земельного участка

Земельный участок	
(вид объекта недвижимости)	
Лист № <u>4.2</u> Раздела <u>4.2</u>	Всего листов выписки: <u> </u>
04.03.2022 № 99/2022/453190840	Всего разделов: <u> </u>
Кадастровый номер:	24:37:3401001:603

Номер точки	Координаты, м		Описание закрепления на местности	Средняя квадратическая погрешность определения координат характерных точек границы части земельного участка, м
	X	Y		
1	2	3	4	5
51	1775759.46	164592.98	данные отсутствуют	данные отсутствуют
52	1775347.14	164029.26	данные отсутствуют	данные отсутствуют
53	1775357.02	164037.7	данные отсутствуют	данные отсутствуют
54	1775357.4	164040.2	данные отсутствуют	данные отсутствуют
55	1775356.43	164045.4	данные отсутствуют	данные отсутствуют
56	1775341.02	164045.51	данные отсутствуют	данные отсутствуют
57	1775341.04	164049.85	данные отсутствуют	данные отсутствуют
58	1775335.64	164047.04	данные отсутствуют	данные отсутствуют
59	1775334.36	164043.14	данные отсутствуют	данные отсутствуют
60	1775334.08	164040.68	данные отсутствуют	данные отсутствуют
61	1775342.96	164029.64	данные отсутствуют	данные отсутствуют
62	1775344.02	164039.58	данные отсутствуют	данные отсутствуют
63	1775344.3	164042.04	данные отсутствуют	данные отсутствуют
64	1775347.52	164041.74	данные отсутствуют	данные отсутствуют
65	1775347.14	164039.26	данные отсутствуют	данные отсутствуют
66	1775572.44	164565.52	данные отсутствуют	данные отсутствуют
67	1775563.4	164560.54	данные отсутствуют	данные отсутствуют

Государственный регистратор	ФГИС ЕГРН
полное наименование должности	инициалы, фамилия

М.П.

подпись

2220-ПЗУ.1.ТЧ

Лист

155

Инв. № подл.	Подп. и дата	Взам. инв. №

Раздел 4.2

Выписка из Единого государственного реестра недвижимости об объекте недвижимости
Сведения о частях земельного участка

Земельный участок		
<small>(вид объекта недвижимости)</small>		
Лист № 4.2 Раздела 4.2	Всего листов раздела 4.2 : _____	Всего листов выписки: _____
04.03.2022 № 99/2022/453190840		
Кадастровый номер: 24:37:3401001:603		

Номер точки	Координаты, м		Описание закрепления на местности	Средняя квадратическая погрешность определения координат характерных точек границы части земельного участка, м
	X	Y		
1	2	3	4	5
68	1775562.06	164556.06	данные отсутствуют	данные отсутствуют
69	1775561.86	164552.26	данные отсутствуют	данные отсутствуют
70	1775571.22	164541.76	данные отсутствуют	данные отсутствуют
71	1775574.08	164541.6	данные отсутствуют	данные отсутствуют
72	1775584.08	164551.4	данные отсутствуют	данные отсутствуют
73	1775584.16	164555.24	данные отсутствуют	данные отсутствуют
74	1775582.82	164560.46	данные отсутствуют	данные отсутствуют
75	1775574.54	164565.44	данные отсутствуют	данные отсутствуют
76	1775574.08	164551.6	данные отсутствуют	данные отсутствуют
77	1775571.86	164551.74	данные отсутствуют	данные отсутствуют
78	1775572.06	164555.54	данные отсутствуют	данные отсутствуют
79	1775574.16	164555.46	данные отсутствуют	данные отсутствуют
80	1775738.42	164604.13	данные отсутствуют	данные отсутствуют
81	1775785.95	164613.94	данные отсутствуют	данные отсутствуют
82	1775740.58	164614.65	данные отсутствуют	данные отсутствуют
83	1775738.65	164610.5	данные отсутствуют	данные отсутствуют
84	1775288.42	164048.06	данные отсутствуют	данные отсутствуют

Государственный регистратор	подпись	инициалы, фамилия
полное наименование должности	М.П.	ФГИС ЕГРН

2220-ПЗУ.1.ТЧ

Изм.	Кол.уч	Лист	№ док.	Подп.	Дата

Инв. № подл.	Подп. и дата	Взам. инв. №

Раздел 4.2

Выписка из Единого государственного реестра недвижимости об объекте недвижимости
Сведения о частях земельного участка

Земельный участок		
Лист № <u>4.2</u> Раздела <u>4.2</u>	Всего листов раздела <u>4.2</u> : _____	Всего листов выписки: _____
(вид объекта недвижимости)		
04.03.2022 № 99/2022/453190840		
Кадастровый номер: 24:37:3401001:603		

Номер точки	Координаты, м		Описание закрепления на местности	Средняя квадратическая погрешность определения координат характерных точек границы части земельного участка, м
	X	Y		
1	2	3	4	5
85	1775293.08	164134.18	данные отсутствуют	данные отсутствуют
86	1775296.7	164211.96	данные отсутствуют	данные отсутствуют
87	1775312.86	164220.3	данные отсутствуют	данные отсутствуют
88	1775301.38	164242.52	данные отсутствуют	данные отсутствуют
89	1775297.34	164240.42	данные отсутствуют	данные отсутствуют
90	1775297.86	164279.5	данные отсутствуют	данные отсутствуют
91	1775315.8	164290.44	данные отсутствуют	данные отсутствуют
92	1775302.78	164311.78	данные отсутствуют	данные отсутствуют
93	1775298.88	164309.4	данные отсутствуют	данные отсутствуют
94	1775304	164436.98	данные отсутствуют	данные отсутствуют
95	1775313.48	164595.72	данные отсутствуют	данные отсутствуют
96	1775354.52	164598.18	данные отсутствуют	данные отсутствуют
97	1775369.68	164598.58	данные отсутствуют	данные отсутствуют
98	1775472.1	164597.76	данные отсутствуют	данные отсутствуют
99	1775563.34	164598.58	данные отсутствуют	данные отсутствуют
100	1775562.6	164512.08	данные отсутствуют	данные отсутствуют
101	1775587.58	164511.88	данные отсутствуют	данные отсутствуют

Государственный регистратор	ФГИС ЕГРН
полное наименование должности	инициалы, фамилия

М.П.

подпись

2220-ПЗУ.1.ТЧ

Изм.	Кол.уч	Лист	№ док.	Подп.	Дата

Лист

157

Инв. № подл.	Подп. и дата	Взам. инв. №

Раздел 4.2

Выписка из Единого государственного реестра недвижимости об объекте недвижимости
Сведения о частях земельного участка

Земельный участок		
Лист № <u>4.2</u> Раздела <u>4.2</u>	Всего листов раздела <u>4.2</u> : _____	Всего листов выписки: _____
04.03.2022 № 99/2022/453190840		
Кадастровый номер: <u>24:37:3401001:603</u>		
<small>(вид объекта недвижимости)</small>		

Номер точки	Координаты, м		Описание закрепления на местности	Средняя квадратическая погрешность определения координат характерных точек границы части земельного участка, м
	X	Y		
1	2	3	4	5
102	1775588.34	164598.46	данные отсутствуют	данные отсутствуют
103	1775703.5	164596.26	данные отсутствуют	данные отсутствуют
104	1775706.56	164596.64	данные отсутствуют	данные отсутствуют
105	1775726.44	164601.66	данные отсутствуют	данные отсутствуют
106	1775729.07	164602.2	данные отсутствуют	данные отсутствуют
107	1775730.27	164603.59	данные отсутствуют	данные отсутствуют
108	1775730.58	164610.91	данные отсутствуют	данные отсутствуют
109	1775729.61	164613.59	данные отсутствуют	данные отсутствуют
110	1775727.03	164616.21	данные отсутствуют	данные отсутствуют
111	1775723.61	164617.44	данные отсутствуют	данные отсутствуют
112	1775623.17	164619.25	данные отсутствуют	данные отсутствуют
113	1775594.97	164619.66	данные отсутствуют	данные отсутствуют
114	1775511.99	164620.4	данные отсутствуют	данные отсутствуют
115	1775493.29	164620.58	данные отсутствуют	данные отсутствуют
116	1775455.99	164621.03	данные отсутствуют	данные отсутствуют
117	1775449.09	164621.1	данные отсутствуют	данные отсутствуют
118	1775349.83	164621.96	данные отсутствуют	данные отсутствуют

Государственный регистратор	ФГИС ЕГРН
полное наименование должности	инициалы, фамилия

М.П.

подпись

2220-ПЗУ.1.ТЧ

Изм.	Кол.уч	Лист	№ док.	Подп.	Дата

Лист
158

Инов. № подл.	Подп. и дата	Взам. инв. №

Раздел 4.2

Выписка из Единого государственного реестра недвижимости об объекте недвижимости
Сведения о частях земельного участка

(вид объекта недвижимости)		
Лист № <u> </u> Раздела <u>4.2</u>	Всего листов раздела <u>4.2</u> :	Всего листов выписки: <u> </u>
04.03.2022 № 99/2022/453190840		
Кадастровый номер: <u>24:37:3401001:603</u>		

Земельный участок

Номер точки	Координаты, м		Описание закрепления на местности	Средняя квадратическая погрешность определения координат характерных точек границы части земельного участка, м
	X	Y		
1	2	3	4	5
119	1775336.5	164621.82	данные отсутствуют	данные отсутствуют
120	1775329.59	164619.26	данные отсутствуют	данные отсутствуют
121	1775317.59	164619.28	данные отсутствуют	данные отсутствуют
122	1775307.59	164619.32	данные отсутствуют	данные отсутствуют
123	1775306.51	164619.33	данные отсутствуют	данные отсутствуют
124	1775303.59	164619.25	данные отсутствуют	данные отсутствуют
125	1775300.06	164619.16	данные отсутствуют	данные отсутствуют
126	1775289.2	164608.28	данные отсутствуют	данные отсутствуют
127	1775279.02	164438.1	данные отсутствуют	данные отсутствуют
128	1775275.53	164351.06	данные отсутствуют	данные отсутствуют
129	1775274.96	164319.67	данные отсутствуют	данные отсутствуют
130	1775273.81	164255.68	данные отсутствуют	данные отсутствуют
131	1775274.15	164211.32	данные отсутствуют	данные отсутствуют
132	1775273.85	164200.38	данные отсутствуют	данные отсутствуют
133	1775271.4	164133.89	данные отсутствуют	данные отсутствуют
134	1775269.92	164103.45	данные отсутствуют	данные отсутствуют
135	1775267.48	164056.63	данные отсутствуют	данные отсутствуют

Государственный регистратор	ФГИС ЕГРН
полное наименование должности	инициалы, фамилия

М.П.

подпись

2220-ПЗУ.1.ТЧ

Изм.	Кол.уч	Лист	№ док.	Подп.	Дата

Инв. № подл.	Подп. и дата	Взам. инв. №

Изм.	Кол.уч	Лист	№ док.	Подп.	Дата

Раздел 4.2

Выписка из Единого государственного реестра недвижимости об объекте недвижимости
Сведения о частях земельного участка

Земельный участок	
(вид объекта недвижимости)	
Лист № <u> </u> Раздела <u>4.2</u>	Всего листов раздела <u>4.2</u> : <u> </u>
Всего листов выписки: <u> </u>	
04.03.2022 № 99/2022/453190840	
Кадастровый номер: <u>24:37:3401001:603</u>	

Номер точки	Координаты, м		Описание закрепления на местности	Средняя квадратическая погрешность определения координат характерных точек границы части земельного участка, м
	X	Y		
1	2	3	4	5
136	1775266.29	164033.79	данные отсутствуют	данные отсутствуют
137	1775266.7	164031.52	данные отсутствуют	данные отсутствуют
138	1775268.52	164029.14	данные отсутствуют	данные отсутствуют
139	1775271.16	164028.85	данные отсутствуют	данные отсутствуют
140	1775287.03	164028.49	данные отсутствуют	данные отсутствуют

Государственный регистратор	ФГИС ЕГРН
полное наименование должности	инициалы, фамилия
	подпись
	М.П.

2220-ПЗУ.1.ТЧ

Лист

160

Изн. № подл.	Подп. и дата	Взам. инв. №

Раздел 4.2

Выписка из Единого государственного реестра недвижимости об объекте недвижимости
Сведения о частях земельного участка

Земельный участок				
Лист № <u>4.2</u> Раздела <u>4.2</u>	Всего листов раздела <u>4.2</u> : _____	Всего листов выписки: _____		
<small>(вид объекта недвижимости)</small>				
04.03.2022 № 99/2022/453190840				
Кадастровый номер:		24:37:3401001:603		
Сведения о характерных точках границы части (частей) земельного участка				
Учетный номер части: 4				
Система координат: СК кадастрового округа, зона 2				
Зона №				
Номер точки	Координаты, м		Описание закрепления на местности	Средняя квадратическая погрешность определения координат характерных точек границы части земельного участка, м
	X	Y		
1	2	3	4	5
1	1775904.98	164466.39	данные отсутствуют	данные отсутствуют
2	1775943.37	164494.15	данные отсутствуют	данные отсутствуют
3	1775944.23	164603.44	данные отсутствуют	данные отсутствуют
4	1775942.99	164609.03	данные отсутствуют	данные отсутствуют
5	1775940.02	164612.48	данные отсутствуют	данные отсутствуют
6	1775918.7	164612.65	данные отсутствуют	данные отсутствуют
7	1775918.26	164589.48	данные отсутствуют	данные отсутствуют
8	1775917.8	164547.56	данные отсутствуют	данные отсутствуют
9	1775917.22	164511.38	данные отсутствуют	данные отсутствуют
10	1775888.76	164490.88	данные отсутствуют	данные отсутствуют
11	1775362.88	164613.52	данные отсутствуют	данные отсутствуют
12	1775352.04	164608.76	данные отсутствуют	данные отсутствуют
13	1775350.5	164603.7	данные отсутствуют	данные отсутствуют
14	1775358.68	164591.94	данные отсутствуют	данные отсутствуют
15	1775364.22	164591.14	данные отсутствуют	данные отсутствуют
16	1775373.98	164599.02	данные отсутствуют	данные отсутствуют
Государственный регистратор			ФГИС ЕГРН	инициалы, фамилия
полное наименование должности			подпись	

М.П.

2220-ПЗУ.1.ТЧ

Лист

161

Инва. № подл.	Подп. и дата	Взам. инв. №

Раздел 4.2

Выписка из Единого государственного реестра недвижимости об объекте недвижимости
Сведения о частях земельного участка

Земельный участок	
Лист № <u> </u> Раздела <u>4.2</u>	Всего листов раздела <u>4.2</u> : <u> </u>
Всего листов выписки: <u> </u>	Всего листов выписки: <u> </u>
04.03.2022 № 99/2022/453190840	24:37:3401001:603
Кадастровый номер:	

(вкл. объекты недвижимости)

Номер точки	Координаты, м		Описание закрепления на местности	Средняя квадратическая погрешность определения координат характерных точек границы части земельного участка, м
	X	Y		
1	2	3	4	5
17	1775374.36	164600.76	данные отсутствуют	данные отсутствуют
18	1775373.26	164607.88	данные отсутствуют	данные отсутствуют
19	1775366.78	164612.64	данные отсутствуют	данные отсутствуют
20	1775364.22	164601.14	данные отсутствуют	данные отсутствуют
21	1775360.32	164601.8	данные отсутствуют	данные отсутствуют
22	1775360.7	164603.76	данные отсутствуют	данные отсутствуют
23	1775364.6	164602.88	данные отсутствуют	данные отсутствуют
24	1775836.58	164529.28	данные отсутствуют	данные отсутствуют
25	1775832.34	164529.16	данные отсутствуют	данные отсутствуют
26	1775823.96	164524.16	данные отсутствуют	данные отсутствуют
27	1775822.66	164518.4	данные отсутствуют	данные отсутствуют
28	1775822.84	164516.04	данные отсутствуют	данные отсутствуют
29	1775832.8	164506.8	данные отсутствуют	данные отсутствуют
30	1775837.32	164506.92	данные отсутствуют	данные отсутствуют
31	1775847.02	164517.68	данные отсутствуют	данные отсутствуют
32	1775846.84	164520.04	данные отсутствуют	данные отсутствуют
33	1775845.52	164524.28	данные отсутствуют	данные отсутствуют

Государственный регистратор	ФГИС ЕПРН
полное наименование должности	инициалы, фамилия

подпись

М.П.

2220-ПЗУ.1.ТЧ

Изм.	Кол.уч	Лист	№ док.	Подп.	Дата

Лист

162

Инв. № подл.	Подп. и дата	Взам. инв. №

Раздел 4.2

Выписка из Единого государственного реестра недвижимости об объекте недвижимости
Сведения о частях земельного участка

Земельный участок		
(вид объекта недвижимости)		
Лист № <u>4.2</u> Раздела <u>4.2</u>	Всего листов раздела <u>4.2</u> :	Всего листов выписки: _____
04.03.2022 № 99/2022/453190840		
Кадастровый номер:		24:37:3401001:603

Номер точки	Координаты, м		Описание закрепления на местности	Средняя квадратическая погрешность определения координат характерных точек границы части земельного участка, м
	X	Y		
1	2	3	4	5
34	1775837.04	164516.92	данные отсутствуют	данные отсутствуют
35	1775832.8	164516.8	данные отсутствуют	данные отсутствуют
36	1775832.62	164519.16	данные отсутствуют	данные отсутствуют
37	1775836.86	164519.28	данные отсутствуют	данные отсутствуют
38	1775759.46	164606.38	данные отсутствуют	данные отсутствуют
39	1775757.66	164606.38	данные отсутствуют	данные отсутствуют
40	1775749	164601.38	данные отсутствуют	данные отсутствуют
41	1775747.66	164596.38	данные отсутствуют	данные отсутствуют
42	1775747.66	164592.98	данные отсутствуют	данные отсутствуют
43	1775757.66	164582.98	данные отсутствуют	данные отсутствуют
44	1775759.46	164582.98	данные отсутствуют	данные отсутствуют
45	1775769.46	164592.98	данные отсутствуют	данные отсутствуют
46	1775769.46	164596.38	данные отсутствуют	данные отсутствуют
47	1775768.12	164601.38	данные отсутствуют	данные отсутствуют
48	1775757.66	164592.98	данные отсутствуют	данные отсутствуют
49	1775757.66	164596.38	данные отсутствуют	данные отсутствуют
50	1775759.46	164596.38	данные отсутствуют	данные отсутствуют

Государственный регистратор	ФГИС ЕГРН
полное наименование должности	инициалы, фамилия

М.П.

подпись

2220-ПЗУ.1.ТЧ

Изм.	Кол.уч	Лист	№ док.	Подп.	Дата

Лист

163

Инв. № подл.	Подп. и дата	Взам. инв. №

Раздел 4.2

Выписка из Единого государственного реестра недвижимости об объекте недвижимости
Сведения о частях земельного участка

Земельный участок		
<small>(вид объекта недвижимости)</small>		
Лист № <u>4.2</u>	Раздела <u>4.2</u>	Всего листов выписки: _____
04.03.2022 № 99/2022/453190840		Всего разделов: _____
Кадастровый номер: <u>24:37:3401001:603</u>		

Номер точки	Координаты, м		Описание закрепления на местности	Средняя квадратическая погрешность определения координат характерных точек границы части земельного участка, м
	X	Y		
1	2	3	4	5
51	1775759.46	164592.98	данные отсутствуют	данные отсутствуют
52	1775347.14	164029.26	данные отсутствуют	данные отсутствуют
53	1775357.02	164037.7	данные отсутствуют	данные отсутствуют
54	1775357.4	164040.2	данные отсутствуют	данные отсутствуют
55	1775356.43	164045.4	данные отсутствуют	данные отсутствуют
56	1775341.02	164045.51	данные отсутствуют	данные отсутствуют
57	1775341.04	164049.85	данные отсутствуют	данные отсутствуют
58	1775335.64	164047.04	данные отсутствуют	данные отсутствуют
59	1775334.36	164043.14	данные отсутствуют	данные отсутствуют
60	1775334.08	164040.68	данные отсутствуют	данные отсутствуют
61	1775342.96	164029.64	данные отсутствуют	данные отсутствуют
62	1775344.02	164039.58	данные отсутствуют	данные отсутствуют
63	1775344.3	164042.04	данные отсутствуют	данные отсутствуют
64	1775347.52	164041.74	данные отсутствуют	данные отсутствуют
65	1775347.14	164039.26	данные отсутствуют	данные отсутствуют
66	1775572.44	164565.52	данные отсутствуют	данные отсутствуют
67	1775563.4	164560.54	данные отсутствуют	данные отсутствуют

Государственный регистратор	ФГИС ЕГРН
полное наименование должности	инициалы, фамилия
	подпись
	М.П.

2220-ПЗУ.1.ТЧ

Изм.	Кол.уч	Лист	№ док.	Подп.	Дата

Лист
164

Инв. № подл.	Подп. и дата	Взам. инв. №

Раздел 4.2

Выписка из Единого государственного реестра недвижимости об объекте недвижимости
Сведения о частях земельного участка

Земельный участок		
(вид объекта недвижимости)		
Лист № <u>4.2</u> Раздела <u>4.2</u>	Всего листов раздела <u>4.2</u> : <u> </u>	Всего листов выписки: <u> </u>
04.03.2022 № 99/2022/453190840		
Кадастровый номер:		24:37:3401001:603

Номер точки	Координаты, м		Описание закрепления на местности	Средняя квадратическая погрешность определения координат характерных точек границы части земельного участка, м
	X	Y		
1	2	3	4	5
85	1775293.08	164134.18	данные отсутствуют	данные отсутствуют
86	1775296.7	164211.96	данные отсутствуют	данные отсутствуют
87	1775312.86	164220.3	данные отсутствуют	данные отсутствуют
88	1775301.38	164242.52	данные отсутствуют	данные отсутствуют
89	1775297.34	164240.42	данные отсутствуют	данные отсутствуют
90	1775297.86	164279.5	данные отсутствуют	данные отсутствуют
91	1775315.8	164290.44	данные отсутствуют	данные отсутствуют
92	1775302.78	164311.78	данные отсутствуют	данные отсутствуют
93	1775298.88	164309.4	данные отсутствуют	данные отсутствуют
94	1775304	164436.98	данные отсутствуют	данные отсутствуют
95	1775313.48	164595.72	данные отсутствуют	данные отсутствуют
96	1775354.52	164598.18	данные отсутствуют	данные отсутствуют
97	1775369.68	164598.58	данные отсутствуют	данные отсутствуют
98	1775472.1	164597.76	данные отсутствуют	данные отсутствуют
99	1775563.34	164598.58	данные отсутствуют	данные отсутствуют
100	1775562.6	164512.08	данные отсутствуют	данные отсутствуют
101	1775587.58	164511.88	данные отсутствуют	данные отсутствуют

Государственный регистратор	ФГИС ЕПРН
полное наименование должности	инициалы, фамилия

М.П.

подпись

2220-ПЗУ.1.ТЧ

Изм.	Кол.уч	Лист	№ док.	Подп.	Дата

Лист
166

Изнв. № подл.	Подп. и дата	Взам. инв. №

Раздел 4.2

Выписка из Единого государственного реестра недвижимости об объекте недвижимости
Сведения о частях земельного участка

Земельный участок		
(вид объекта недвижимости)		
Лист № <u>04.03.2022</u> Раздела <u>4.2</u>	Всего листов раздела <u>4.2</u> :	Всего листов выписки: _____
№ <u>99/2022/453190840</u>		
Кадастровый номер:		<u>24:37:3401001:603</u>

Номер точки	Координаты, м		Описание закрепления на местности	Средняя квадратическая погрешность определения координат характерных точек границы части земельного участка, м
	X	Y		
1	2	3	4	5
102	1775588.34	164598.46	данные отсутствуют	данные отсутствуют
103	1775703.5	164596.26	данные отсутствуют	данные отсутствуют
104	1775706.56	164596.64	данные отсутствуют	данные отсутствуют
105	1775726.44	164601.66	данные отсутствуют	данные отсутствуют
106	1775729.07	164602.2	данные отсутствуют	данные отсутствуют
107	1775730.27	164603.59	данные отсутствуют	данные отсутствуют
108	1775730.58	164610.91	данные отсутствуют	данные отсутствуют
109	1775729.61	164613.59	данные отсутствуют	данные отсутствуют
110	1775727.03	164616.21	данные отсутствуют	данные отсутствуют
111	1775723.61	164617.44	данные отсутствуют	данные отсутствуют
112	1775623.17	164619.25	данные отсутствуют	данные отсутствуют
113	1775594.97	164619.66	данные отсутствуют	данные отсутствуют
114	1775511.99	164620.4	данные отсутствуют	данные отсутствуют
115	1775493.29	164620.58	данные отсутствуют	данные отсутствуют
116	1775455.99	164621.03	данные отсутствуют	данные отсутствуют
117	1775449.09	164621.1	данные отсутствуют	данные отсутствуют
118	1775349.83	164621.96	данные отсутствуют	данные отсутствуют

Государственный регистратор	ФГИС ЕГРН
полное наименование должности	инициалы, фамилия
	подпись
	М.П.

2220-ПЗУ.1.ТЧ

Изм.	Кол.уч	Лист	№ док.	Подп.	Дата

Инв. № подл.	Подп. и дата	Взам. инв. №

Раздел 4.2

Выписка из Единого государственного реестра недвижимости об объекте недвижимости
Сведения о частях земельного участка

Земельный участок		
(вид объекта недвижимости)		
Лист № <u>4.2</u> Раздела <u>4.2</u>	Всего листов раздела <u>4.2</u> : _____	Всего листов выписки: _____
04.03.2022 № 99/2022/453190840		
Кадастровый номер:		24:37:3401001:603

Номер точки	Координаты, м		Описание закрепления на местности	Средняя квадратическая погрешность определения координат характерных точек границы части земельного участка, м
	X	Y		
1	2	3	4	5
119	1775336.5	164621.82	данные отсутствуют	данные отсутствуют
120	1775329.59	164619.26	данные отсутствуют	данные отсутствуют
121	1775317.59	164619.28	данные отсутствуют	данные отсутствуют
122	1775307.59	164619.32	данные отсутствуют	данные отсутствуют
123	1775306.51	164619.33	данные отсутствуют	данные отсутствуют
124	1775303.59	164619.25	данные отсутствуют	данные отсутствуют
125	1775300.06	164619.16	данные отсутствуют	данные отсутствуют
126	1775289.2	164608.28	данные отсутствуют	данные отсутствуют
127	1775279.02	164438.1	данные отсутствуют	данные отсутствуют
128	1775275.53	164351.06	данные отсутствуют	данные отсутствуют
129	1775274.96	164319.67	данные отсутствуют	данные отсутствуют
130	1775273.81	164255.68	данные отсутствуют	данные отсутствуют
131	1775274.15	164211.32	данные отсутствуют	данные отсутствуют
132	1775273.85	164200.38	данные отсутствуют	данные отсутствуют
133	1775271.4	164133.89	данные отсутствуют	данные отсутствуют
134	1775269.92	164103.45	данные отсутствуют	данные отсутствуют
135	1775267.48	164056.63	данные отсутствуют	данные отсутствуют

Государственный регистратор		ФГИС ЕГРН
полное наименование должности	подпись	инициалы, фамилия

М.П.

2220-ПЗУ.1.ТЧ

Изм.	Кол.уч	Лист	№ док.	Подп.	Дата

Лист
168

Инов. № подл.	Подп. и дата	Взам. инв. №

Выписка из Единого государственного реестра недвижимости об объекте недвижимости
Сведения о частях земельного участка

Раздел 4.2

Земельный участок
(вид объекта недвижимости)

Лист № Раздела 4.2 Всего листов раздела 4.2: Всего листов выписки:
04.03.2022 № 99/2022/453190840

Кадастровый номер: **24:37:3401001:603**

Номер точки	Координаты, м		Описание закрепления на местности	Средняя квадратическая погрешность определения координат характерных точек границы части земельного участка, м
	X	Y		
1	2	3	4	5
136	1775266.29	164033.79	данные отсутствуют	данные отсутствуют
137	1775266.7	164031.52	данные отсутствуют	данные отсутствуют
138	1775268.52	164029.14	данные отсутствуют	данные отсутствуют
139	1775271.16	164028.85	данные отсутствуют	данные отсутствуют
140	1775287.03	164028.49	данные отсутствуют	данные отсутствуют

Государственный регистратор	ФГИС ЕГРН
полное наименование должности	подпись
М.П.	
инициалы, фамилия	

Изм.	Кол.уч	Лист	№ док.	Подп.	Дата

2220-ПЗУ.1.ТЧ

Инва. № подл.	Подп. и дата	Взам. инв. №

Раздел 4.2

Выписка из Единого государственного реестра недвижимости об объекте недвижимости
Сведения о частях земельного участка

Земельный участок				
<small>(вид объекта недвижимости)</small>				
Лист № <u>4.2</u> Раздела <u>4.2</u>	Всего листов раздела <u>4.2</u> : <u> </u>	Всего листов выписки: <u> </u>		
04.03.2022 № 99/2022/453190840				
Кадастровый номер:		24:37:3401001:603		
Сведения о характерных точках границы части (частей) земельного участка				
Учетный номер части: 5				
Система координат: СК кадастрового округа, зона 2				
Зона №				
Номер точки	Координаты, м		Описание закрепления на местности	Средняя квадратическая погрешность определения координат характерных точек границы части земельного участка, м
	X	Y		
1	2	3	4	5
1	1775904.98	164466.39	данные отсутствуют	данные отсутствуют
2	1775943.37	164494.15	данные отсутствуют	данные отсутствуют
3	1775944.23	164603.44	данные отсутствуют	данные отсутствуют
4	1775942.99	164609.03	данные отсутствуют	данные отсутствуют
5	1775940.02	164612.48	данные отсутствуют	данные отсутствуют
6	1775918.7	164612.65	данные отсутствуют	данные отсутствуют
7	1775918.26	164589.48	данные отсутствуют	данные отсутствуют
8	1775917.8	164547.56	данные отсутствуют	данные отсутствуют
9	1775917.22	164511.38	данные отсутствуют	данные отсутствуют
10	1775888.76	164490.88	данные отсутствуют	данные отсутствуют
11	1775362.88	164613.52	данные отсутствуют	данные отсутствуют
12	1775352.04	164608.76	данные отсутствуют	данные отсутствуют
13	1775350.5	164603.7	данные отсутствуют	данные отсутствуют
14	1775358.68	164591.94	данные отсутствуют	данные отсутствуют
15	1775364.22	164591.14	данные отсутствуют	данные отсутствуют
16	1775373.98	164599.02	данные отсутствуют	данные отсутствуют
Государственный регистратор			ФГИС ЕГРН	
полное наименование должности			подпись	
			инициалы, фамилия	
			М.П.	

Изм.	Колуч	Лист	№ док.	Подп.	Дата

2220-ПЗУ.1.ТЧ

Инв. № подл.	Подп. и дата	Взам. инв. №

Раздел 4.2

Выписка из Единого государственного реестра недвижимости об объекте недвижимости
Сведения о частях земельного участка

Земельный участок		
(вид объекта недвижимости)		
Лист № <u>04.03.2022</u> Раздела <u>4.2</u>	Всего листов раздела <u>4.2</u> :	Всего листов выписки: _____
04.03.2022 № 99/2022/453190840		
Кадастровый номер:		24:37:3401001:603

Номер точки	Координаты, м		Описание закрепления на местности	Средняя квадратическая погрешность определения координат характерных точек границы части земельного участка, м
	X	Y		
1	2	3	4	5
17	1775374.36	164600.76	данные отсутствуют	данные отсутствуют
18	1775373.26	164607.88	данные отсутствуют	данные отсутствуют
19	1775366.78	164612.64	данные отсутствуют	данные отсутствуют
20	1775364.22	164601.14	данные отсутствуют	данные отсутствуют
21	1775360.32	164601.8	данные отсутствуют	данные отсутствуют
22	1775360.7	164603.76	данные отсутствуют	данные отсутствуют
23	1775364.6	164602.88	данные отсутствуют	данные отсутствуют
24	1775836.58	164529.28	данные отсутствуют	данные отсутствуют
25	1775832.34	164529.16	данные отсутствуют	данные отсутствуют
26	1775823.96	164524.16	данные отсутствуют	данные отсутствуют
27	1775822.66	164518.4	данные отсутствуют	данные отсутствуют
28	1775822.84	164516.04	данные отсутствуют	данные отсутствуют
29	1775832.8	164506.8	данные отсутствуют	данные отсутствуют
30	1775837.32	164506.92	данные отсутствуют	данные отсутствуют
31	1775847.02	164517.68	данные отсутствуют	данные отсутствуют
32	1775846.84	164520.04	данные отсутствуют	данные отсутствуют
33	1775845.52	164524.28	данные отсутствуют	данные отсутствуют

Государственный регистратор	ФГИС ЕГРН
полное наименование должности	инициалы, фамилия

подпись
М.П.

2220-ПЗУ.1.ТЧ

Изм.	Кол.уч	Лист	№ док.	Подп.	Дата

Инв. № подл.	Подп. и дата	Взам. инв. №

Раздел 4.2

Выписка из Единого государственного реестра недвижимости об объекте недвижимости
Сведения о частях земельного участка

Земельный участок		
(вид объекта недвижимости)		
Лист № <u> </u> Раздела <u>4.2</u>	Всего листов раздела <u>4.2</u> : <u> </u>	Всего листов выписки: <u> </u>
04.03.2022 № 99/2022/453190840		
Кадастровый номер: <u>24:37:3401001:603</u>		

Номер точки	Координаты, м		Описание закрепления на местности	Средняя квадратическая погрешность определения координат характерных точек границы части земельного участка, м
	X	Y		
1	2	3	4	5
34	1775837.04	164516.92	данные отсутствуют	данные отсутствуют
35	1775832.8	164516.8	данные отсутствуют	данные отсутствуют
36	1775832.62	164519.16	данные отсутствуют	данные отсутствуют
37	1775836.86	164519.28	данные отсутствуют	данные отсутствуют
38	1775759.46	164606.38	данные отсутствуют	данные отсутствуют
39	1775757.66	164606.38	данные отсутствуют	данные отсутствуют
40	1775749	164601.38	данные отсутствуют	данные отсутствуют
41	1775747.66	164596.38	данные отсутствуют	данные отсутствуют
42	1775747.66	164592.98	данные отсутствуют	данные отсутствуют
43	1775757.66	164582.98	данные отсутствуют	данные отсутствуют
44	1775759.46	164582.98	данные отсутствуют	данные отсутствуют
45	1775769.46	164592.98	данные отсутствуют	данные отсутствуют
46	1775769.46	164596.38	данные отсутствуют	данные отсутствуют
47	1775768.12	164601.38	данные отсутствуют	данные отсутствуют
48	1775757.66	164592.98	данные отсутствуют	данные отсутствуют
49	1775757.66	164596.38	данные отсутствуют	данные отсутствуют
50	1775759.46	164596.38	данные отсутствуют	данные отсутствуют

Государственный регистратор	ФГИС ЕГРН
полное наименование должности	инициалы, фамилия

М.П.

подпись

2220-ПЗУ.1.ТЧ

Изм.	Кол.уч	Лист	№ док.	Подп.	Дата

Лист
172

Инв. № подл.	Подп. и дата	Взам. инв. №

Раздел 4.2

Выписка из Единого государственного реестра недвижимости об объекте недвижимости
Сведения о частях земельного участка

Земельный участок		
(вид объекта недвижимости)		
Лист № <u>4.2</u> Раздела <u>4.2</u>	Всего листов раздела <u>4.2</u> :	Всего листов выписки: _____
04.03.2022 № 99/2022/453190840		
Кадастровый номер:		24:37:3401001:603

Номер точки	Координаты, м		Описание закрепления на местности	Средняя квадратическая погрешность определения координат характерных точек границы части земельного участка, м
	X	Y		
1	2	3	4	5
51	1775759.46	164592.98	данные отсутствуют	данные отсутствуют
52	1775347.14	164029.26	данные отсутствуют	данные отсутствуют
53	1775357.02	164037.7	данные отсутствуют	данные отсутствуют
54	1775357.4	164040.2	данные отсутствуют	данные отсутствуют
55	1775356.43	164045.4	данные отсутствуют	данные отсутствуют
56	1775341.02	164045.51	данные отсутствуют	данные отсутствуют
57	1775341.04	164049.85	данные отсутствуют	данные отсутствуют
58	1775335.64	164047.04	данные отсутствуют	данные отсутствуют
59	1775334.36	164043.14	данные отсутствуют	данные отсутствуют
60	1775334.08	164040.68	данные отсутствуют	данные отсутствуют
61	1775342.96	164029.64	данные отсутствуют	данные отсутствуют
62	1775344.02	164039.58	данные отсутствуют	данные отсутствуют
63	1775344.3	164042.04	данные отсутствуют	данные отсутствуют
64	1775347.52	164041.74	данные отсутствуют	данные отсутствуют
65	1775347.14	164039.26	данные отсутствуют	данные отсутствуют
66	1775572.44	164565.52	данные отсутствуют	данные отсутствуют
67	1775563.4	164560.54	данные отсутствуют	данные отсутствуют

Государственный регистратор	ФГИС ЕГРН
полное наименование должности	инициалы, фамилия

М.П.

подпись

2220-ПЗУ.1.ТЧ

Изм.	Кол.уч	Лист	№ док.	Подп.	Дата

Лист

173

Инв. № подл.	Подп. и дата	Взам. инв. №

Раздел 4.2

Выписка из Единого государственного реестра недвижимости об объекте недвижимости
Сведения о частях земельного участка

Земельный участок		
<small>(вид объекта недвижимости)</small>		
Лист № <u>4.2</u> Раздела <u>4.2</u>	Всего листов раздела <u>4.2</u> : _____	Всего листов выписки: _____
04.03.2022 № 99/2022/453190840		
Кадастровый номер: <u>24:37:3401001:603</u>		

Номер точки	Координаты, м		Описание закрепления на местности	Средняя квадратическая погрешность определения координат характерных точек границы части земельного участка, м
	X	Y		
1	2	3	4	5
68	1775562.06	164556.06	данные отсутствуют	данные отсутствуют
69	1775561.86	164552.26	данные отсутствуют	данные отсутствуют
70	1775571.22	164541.76	данные отсутствуют	данные отсутствуют
71	1775574.08	164541.6	данные отсутствуют	данные отсутствуют
72	1775584.08	164551.4	данные отсутствуют	данные отсутствуют
73	1775584.16	164555.24	данные отсутствуют	данные отсутствуют
74	1775582.82	164560.46	данные отсутствуют	данные отсутствуют
75	1775574.54	164565.44	данные отсутствуют	данные отсутствуют
76	1775574.08	164551.6	данные отсутствуют	данные отсутствуют
77	1775571.86	164551.74	данные отсутствуют	данные отсутствуют
78	1775572.06	164555.54	данные отсутствуют	данные отсутствуют
79	1775574.16	164555.46	данные отсутствуют	данные отсутствуют
80	1775738.42	164604.13	данные отсутствуют	данные отсутствуют
81	1775785.95	164613.94	данные отсутствуют	данные отсутствуют
82	1775740.58	164614.65	данные отсутствуют	данные отсутствуют
83	1775738.65	164610.5	данные отсутствуют	данные отсутствуют
84	1775288.42	164048.06	данные отсутствуют	данные отсутствуют

Государственный регистратор	полное наименование должности	подпись	инициалы, фамилия

М.П.

ФГИС ЕГРН

2220-ПЗУ.1.ТЧ

Изм.	Кол.уч	Лист	№ док.	Подп.	Дата

Инв. № подл.	Подп. и дата	Взам. инв. №

Раздел 4.2

Выписка из Единого государственного реестра недвижимости об объекте недвижимости
Сведения о частях земельного участка

Земельный участок		
(вид объекта недвижимости)		
Лист № <u> </u> Раздела <u>4.2</u>	Всего листов раздела <u>4.2</u> : <u> </u>	Всего листов выписки: <u> </u>
04.03.2022 № 99/2022/453190840		
Кадастровый номер: <u>24:37:3401001:603</u>		

Номер точки	Координаты, м		Описание закрепления на местности	Средняя квадратическая погрешность определения координат характерных точек границы части земельного участка, м
	X	Y		
1	2	3	4	5
85	1775293.08	164134.18	данные отсутствуют	данные отсутствуют
86	1775296.7	164211.96	данные отсутствуют	данные отсутствуют
87	1775312.86	164220.3	данные отсутствуют	данные отсутствуют
88	1775301.38	164242.52	данные отсутствуют	данные отсутствуют
89	1775297.34	164240.42	данные отсутствуют	данные отсутствуют
90	1775297.86	164279.5	данные отсутствуют	данные отсутствуют
91	1775315.8	164290.44	данные отсутствуют	данные отсутствуют
92	1775302.78	164311.78	данные отсутствуют	данные отсутствуют
93	1775298.88	164309.4	данные отсутствуют	данные отсутствуют
94	1775304	164436.98	данные отсутствуют	данные отсутствуют
95	1775313.48	164595.72	данные отсутствуют	данные отсутствуют
96	1775354.52	164598.18	данные отсутствуют	данные отсутствуют
97	1775369.68	164598.58	данные отсутствуют	данные отсутствуют
98	1775472.1	164597.76	данные отсутствуют	данные отсутствуют
99	1775563.34	164598.58	данные отсутствуют	данные отсутствуют
100	1775562.6	164512.08	данные отсутствуют	данные отсутствуют
101	1775587.58	164511.88	данные отсутствуют	данные отсутствуют

Государственный регистратор	ФГИС ЕГРН
полное наименование должности	инициалы, фамилия

М.П.

подпись

2220-ПЗУ.1.ТЧ

Изм.	Кол.уч	Лист	№ док.	Подп.	Дата

Лист
175

Инв. № подл.	Подп. и дата	Взам. инв. №

Раздел 4.2

Выписка из Единого государственного реестра недвижимости об объекте недвижимости
Сведения о частях земельного участка

Земельный участок		
(вид объекта недвижимости)		
Лист № <u>4.2</u> Раздела <u>4.2</u>	Всего листов раздела <u>4.2</u> : <u> </u>	Всего листов выписки: <u> </u>
04.03.2022 № 99/2022/453190840		
Кадастровый номер:		24:37:3401001:603

Номер точки	Координаты, м		Описание закрепления на местности	Средняя квадратическая погрешность определения координат характерных точек границы части земельного участка, м
	X	Y		
1	2	3	4	5
102	1775588.34	164598.46	данные отсутствуют	данные отсутствуют
103	1775703.5	164596.26	данные отсутствуют	данные отсутствуют
104	1775706.56	164596.64	данные отсутствуют	данные отсутствуют
105	1775726.44	164601.66	данные отсутствуют	данные отсутствуют
106	1775729.07	164602.2	данные отсутствуют	данные отсутствуют
107	1775730.27	164603.59	данные отсутствуют	данные отсутствуют
108	1775730.58	164610.91	данные отсутствуют	данные отсутствуют
109	1775729.61	164613.59	данные отсутствуют	данные отсутствуют
110	1775727.03	164616.21	данные отсутствуют	данные отсутствуют
111	1775723.61	164617.44	данные отсутствуют	данные отсутствуют
112	1775623.17	164619.25	данные отсутствуют	данные отсутствуют
113	1775594.97	164619.66	данные отсутствуют	данные отсутствуют
114	1775511.99	164620.4	данные отсутствуют	данные отсутствуют
115	1775493.29	164620.58	данные отсутствуют	данные отсутствуют
116	1775455.99	164621.03	данные отсутствуют	данные отсутствуют
117	1775449.09	164621.1	данные отсутствуют	данные отсутствуют
118	1775349.83	164621.96	данные отсутствуют	данные отсутствуют

Государственный регистратор	ФГИС ЕПРН
полное наименование должности	инициалы, фамилия

М.П.

подпись

2220-ПЗУ.1.ТЧ

Изм.	Кол.уч	Лист	№ док.	Подп.	Дата

Лист

176

Инв. № подл.	Подп. и дата	Взам. инв. №

Раздел 4.2

Выписка из Единого государственного реестра недвижимости об объекте недвижимости
Сведения о частях земельного участка

Земельный участок		
(вид объекта недвижимости)		
Лист № <u>4.2</u> Раздела <u>4.2</u>	Всего листов раздела <u>4.2</u> : _____	Всего листов выписки: _____
04.03.2022 № 99/2022/453190840		
Кадастровый номер:		24:37:3401001:603

Номер точки	Координаты, м		Описание закрепления на местности	Средняя квадратическая погрешность определения координат характерных точек границы части земельного участка, м
	X	Y		
1	2	3	4	5
119	1775336.5	164621.82	данные отсутствуют	данные отсутствуют
120	1775329.59	164619.26	данные отсутствуют	данные отсутствуют
121	1775317.59	164619.28	данные отсутствуют	данные отсутствуют
122	1775307.59	164619.32	данные отсутствуют	данные отсутствуют
123	1775306.51	164619.33	данные отсутствуют	данные отсутствуют
124	1775303.59	164619.25	данные отсутствуют	данные отсутствуют
125	1775300.06	164619.16	данные отсутствуют	данные отсутствуют
126	1775289.2	164608.28	данные отсутствуют	данные отсутствуют
127	1775279.02	164438.1	данные отсутствуют	данные отсутствуют
128	1775275.53	164351.06	данные отсутствуют	данные отсутствуют
129	1775274.96	164319.67	данные отсутствуют	данные отсутствуют
130	1775273.81	164255.68	данные отсутствуют	данные отсутствуют
131	1775274.15	164211.32	данные отсутствуют	данные отсутствуют
132	1775273.85	164200.38	данные отсутствуют	данные отсутствуют
133	1775271.4	164133.89	данные отсутствуют	данные отсутствуют
134	1775269.92	164103.45	данные отсутствуют	данные отсутствуют
135	1775267.48	164056.63	данные отсутствуют	данные отсутствуют

Государственный регистратор		ФГИС ЕГРН
полное наименование должности	подпись	инициалы, фамилия

М.П.

2220-ПЗУ.1.ТЧ

Изм.	Кол.уч	Лист	№ док.	Подп.	Дата

Лист
177

Инв. № подл.	Подп. и дата	Взам. инв. №

Изм.	Кол.уч	Лист	№ док.	Подп.	Дата

Раздел 4.2

Выписка из Единого государственного реестра недвижимости об объекте недвижимости
Сведения о частях земельного участка

Земельный участок	
<small>(вид объекта недвижимости)</small>	
Лист № <u> </u> Раздела <u>4.2</u>	Всего листов раздела <u>4.2</u> : <u> </u>
04.03.2022 № 99/2022/453190840	Всего листов выписки: <u> </u>
Кадастровый номер:	24:37:3401001:603

Номер точки	Координаты, м		Описание закрепления на местности	Средняя квадратическая погрешность определения координат характерных точек границы части земельного участка, м
	X	Y		
1	2	3	4	5
136	1775266.29	164033.79	данные отсутствуют	данные отсутствуют
137	1775266.7	164031.52	данные отсутствуют	данные отсутствуют
138	1775268.52	164029.14	данные отсутствуют	данные отсутствуют
139	1775271.16	164028.85	данные отсутствуют	данные отсутствуют
140	1775287.03	164028.49	данные отсутствуют	данные отсутствуют

Государственный регистратор	ФГИС ЕГРН
полное наименование должности	подпись
	инициалы, фамилия

М.П.

2220-ПЗУ.1.ТЧ

Лист

178

Изнв. № подл.	Подп. и дата	Взам. инв. №

Раздел 4.2

Выписка из Единого государственного реестра недвижимости об объекте недвижимости
Сведения о частях земельного участка

Земельный участок		
Лист №	Раздела 4.2	Всего листов раздела 4.2 : _____
Всего листов выписки: _____		
(вид объекта недвижимости)		
Лист № 04.03.2022 № 99/2022/453190840		Всего разделов: _____
Кадастровый номер:		24:37:3401001:603

Сведения о характерных точках границы части (частей) земельного участка
 Учетный номер части: 6
 Система координат: СК кадастрового округа, зона 2
 Зона №

Номер точки	Координаты, м		Описание закрепления на местности	Средняя квадратическая погрешность определения координат характерных точек границы части земельного участка, м
	X	Y		
1	2	3	4	5
1	1775904.98	164466.39	данные отсутствуют	данные отсутствуют
2	1775943.37	164494.15	данные отсутствуют	данные отсутствуют
3	1775944.23	164603.44	данные отсутствуют	данные отсутствуют
4	1775942.99	164609.03	данные отсутствуют	данные отсутствуют
5	1775940.02	164612.48	данные отсутствуют	данные отсутствуют
6	1775918.7	164612.65	данные отсутствуют	данные отсутствуют
7	1775918.26	164589.48	данные отсутствуют	данные отсутствуют
8	1775917.8	164547.56	данные отсутствуют	данные отсутствуют
9	1775917.22	164511.38	данные отсутствуют	данные отсутствуют
10	1775888.76	164490.88	данные отсутствуют	данные отсутствуют
11	1775362.88	164613.52	данные отсутствуют	данные отсутствуют
12	1775352.04	164608.76	данные отсутствуют	данные отсутствуют
13	1775350.5	164603.7	данные отсутствуют	данные отсутствуют
14	1775358.68	164591.94	данные отсутствуют	данные отсутствуют
15	1775364.22	164591.14	данные отсутствуют	данные отсутствуют
16	1775373.98	164599.02	данные отсутствуют	данные отсутствуют

Государственный регистратор	ФГИС ЕГРН
полное наименование должности	инициалы, фамилия
	подпись
	М.П.

2220-ПЗУ.1.ТЧ

Изм.	Кол.уч	Лист	№ док.	Подп.	Дата

Инв. № подл.	Подп. и дата	Взам. инв. №

Изм.	Кол.уч	Лист	№ док.	Подп.	Дата

Раздел 4.2

Выписка из Единого государственного реестра недвижимости об объекте недвижимости
Сведения о частях земельного участка

Земельный участок	
(вид объекта недвижимости)	
Лист № <u>4.2</u> Раздела <u>4.2</u>	Всего листов раздела <u>4.2</u> : _____
04.03.2022 № 99/2022/453190840	Всего листов выписки: _____
Кадастровый номер: 24:37:3401001:603	

Номер точки	Координаты, м		Описание закрепления на местности	Средняя квадратическая погрешность определения координат характерных точек границы части земельного участка, м
	X	Y		
1	2	3	4	5
17	1775374.36	164600.76	данные отсутствуют	данные отсутствуют
18	1775373.26	164607.88	данные отсутствуют	данные отсутствуют
19	1775366.78	164612.64	данные отсутствуют	данные отсутствуют
20	1775364.22	164601.14	данные отсутствуют	данные отсутствуют
21	1775360.32	164601.8	данные отсутствуют	данные отсутствуют
22	1775360.7	164603.76	данные отсутствуют	данные отсутствуют
23	1775364.6	164602.88	данные отсутствуют	данные отсутствуют
24	1775836.58	164529.28	данные отсутствуют	данные отсутствуют
25	1775832.34	164529.16	данные отсутствуют	данные отсутствуют
26	1775823.96	164524.16	данные отсутствуют	данные отсутствуют
27	1775822.66	164518.4	данные отсутствуют	данные отсутствуют
28	1775822.84	164516.04	данные отсутствуют	данные отсутствуют
29	1775832.8	164506.8	данные отсутствуют	данные отсутствуют
30	1775837.32	164506.92	данные отсутствуют	данные отсутствуют
31	1775847.02	164517.68	данные отсутствуют	данные отсутствуют
32	1775846.84	164520.04	данные отсутствуют	данные отсутствуют
33	1775845.52	164524.28	данные отсутствуют	данные отсутствуют

Государственный регистратор	ФГИС ЕГРН
полное наименование должности	инициалы, фамилия

М.П.

подпись

2220-ПЗУ.1.ТЧ

Лист

180

Инв. № подл.	Подп. и дата	Взам. инв. №

Раздел 4.2

Выписка из Единого государственного реестра недвижимости об объекте недвижимости

Сведения о частях земельного участка

Земельный участок		
(вид объекта недвижимости)		
Лист № <u>4.2</u> Раздела <u>4.2</u>	Всего листов раздела <u>4.2</u> : <u> </u>	Всего листов выписки: <u> </u>
04.03.2022 № 99/2022/453190840		
Кадастровый номер:		24:37:3401001:603

Номер точки	Координаты, м		Описание закрепления на местности	Средняя квадратическая погрешность определения координат характерных точек границы части земельного участка, м
	X	Y		
1	2	3	4	5
34	1775837.04	164516.92	данные отсутствуют	данные отсутствуют
35	1775832.8	164516.8	данные отсутствуют	данные отсутствуют
36	1775832.62	164519.16	данные отсутствуют	данные отсутствуют
37	1775836.86	164519.28	данные отсутствуют	данные отсутствуют
38	1775759.46	164606.38	данные отсутствуют	данные отсутствуют
39	1775757.66	164606.38	данные отсутствуют	данные отсутствуют
40	1775749	164601.38	данные отсутствуют	данные отсутствуют
41	1775747.66	164596.38	данные отсутствуют	данные отсутствуют
42	1775747.66	164592.98	данные отсутствуют	данные отсутствуют
43	1775757.66	164582.98	данные отсутствуют	данные отсутствуют
44	1775759.46	164582.98	данные отсутствуют	данные отсутствуют
45	1775769.46	164592.98	данные отсутствуют	данные отсутствуют
46	1775769.46	164596.38	данные отсутствуют	данные отсутствуют
47	1775768.12	164601.38	данные отсутствуют	данные отсутствуют
48	1775757.66	164592.98	данные отсутствуют	данные отсутствуют
49	1775757.66	164596.38	данные отсутствуют	данные отсутствуют
50	1775759.46	164596.38	данные отсутствуют	данные отсутствуют

Государственный регистратор	ФГИС ЕГРН
полное наименование должности	инициалы, фамилия

М.П.

подпись

2220-ПЗУ.1.ТЧ

Изм.	Кол.уч	Лист	№ док.	Подп.	Дата

Лист
181

Инв. № подл.	Подп. и дата	Взам. инв. №

Раздел 4.2

Выписка из Единого государственного реестра недвижимости об объекте недвижимости
Сведения о частях земельного участка

Земельный участок		
<small>(вид объекта недвижимости)</small>		
Лист № <u>4.2</u> Раздела <u>4.2</u>	Всего листов раздела <u>4.2</u> : <u> </u>	Всего листов выписки: <u> </u>
04.03.2022 № 99/2022/453190840		
Кадастровый номер: <u>24:37:3401001:603</u>		

Номер точки	Координаты, м		Описание закрепления на местности	Средняя квадратическая погрешность определения координат характерных точек границы части земельного участка, м
	X	Y		
1	2	3	4	5
51	1775759.46	164592.98	данные отсутствуют	данные отсутствуют
52	1775347.14	164029.26	данные отсутствуют	данные отсутствуют
53	1775357.02	164037.7	данные отсутствуют	данные отсутствуют
54	1775357.4	164040.2	данные отсутствуют	данные отсутствуют
55	1775356.43	164045.4	данные отсутствуют	данные отсутствуют
56	1775341.02	164045.51	данные отсутствуют	данные отсутствуют
57	1775341.04	164049.85	данные отсутствуют	данные отсутствуют
58	1775335.64	164047.04	данные отсутствуют	данные отсутствуют
59	1775334.36	164043.14	данные отсутствуют	данные отсутствуют
60	1775334.08	164040.68	данные отсутствуют	данные отсутствуют
61	1775342.96	164029.64	данные отсутствуют	данные отсутствуют
62	1775344.02	164039.58	данные отсутствуют	данные отсутствуют
63	1775344.3	164042.04	данные отсутствуют	данные отсутствуют
64	1775347.52	164041.74	данные отсутствуют	данные отсутствуют
65	1775347.14	164039.26	данные отсутствуют	данные отсутствуют
66	1775572.44	164565.52	данные отсутствуют	данные отсутствуют
67	1775563.4	164560.54	данные отсутствуют	данные отсутствуют

Государственный регистратор	ФГИС ЕГРН
полное наименование должности	инициалы, фамилия
	подпись
	М.П.

2220-ПЗУ.1.ТЧ

Изм.	Кол.уч	Лист	№ док.	Подп.	Дата

Лист
182

Инв. № подл.	Подп. и дата	Взам. инв. №

Раздел 4.2

Выписка из Единого государственного реестра недвижимости об объекте недвижимости
Сведения о частях земельного участка

Земельный участок		
(вид объекта недвижимости)		
Лист № <u>4.2</u> Раздела <u>4.2</u>	Всего листов раздела <u>4.2</u> :	Всего листов выписки: _____
04.03.2022 № 99/2022/453190840		
Кадастровый номер:		24:37:3401001:603

Номер точки	Координаты, м		Описание закрепления на местности	Средняя квадратическая погрешность определения координат характерных точек границы части земельного участка, м
	X	Y		
1	2	3	4	5
68	1775562.06	164556.06	данные отсутствуют	данные отсутствуют
69	1775561.86	164552.26	данные отсутствуют	данные отсутствуют
70	1775571.22	164541.76	данные отсутствуют	данные отсутствуют
71	1775574.08	164541.6	данные отсутствуют	данные отсутствуют
72	1775584.08	164551.4	данные отсутствуют	данные отсутствуют
73	1775584.16	164555.24	данные отсутствуют	данные отсутствуют
74	1775582.82	164560.46	данные отсутствуют	данные отсутствуют
75	1775574.54	164565.44	данные отсутствуют	данные отсутствуют
76	1775574.08	164551.6	данные отсутствуют	данные отсутствуют
77	1775571.86	164551.74	данные отсутствуют	данные отсутствуют
78	1775572.06	164555.54	данные отсутствуют	данные отсутствуют
79	1775574.16	164555.46	данные отсутствуют	данные отсутствуют
80	1775738.42	164604.13	данные отсутствуют	данные отсутствуют
81	1775785.95	164613.94	данные отсутствуют	данные отсутствуют
82	1775740.58	164614.65	данные отсутствуют	данные отсутствуют
83	1775738.65	164610.5	данные отсутствуют	данные отсутствуют
84	1775288.42	164048.06	данные отсутствуют	данные отсутствуют

Государственный регистратор	ФГИС ЕГРН
полное наименование должности	инициалы, фамилия

М.П.

подпись

2220-ПЗУ.1.ТЧ

Изм.	Кол.уч	Лист	№ док.	Подп.	Дата

Лист

183

Инв. № подл.	Подп. и дата	Взам. инв. №

Раздел 4.2

Выписка из Единого государственного реестра недвижимости об объекте недвижимости
Сведения о частях земельного участка

Земельный участок		
(вид объекта недвижимости)		
Лист № <u>4.2</u> Раздела <u>4.2</u>	Всего листов раздела <u>4.2</u> : _____	Всего листов выписки: _____
04.03.2022 № 99/2022/453190840		
Кадастровый номер:		24:37:3401001:603

Номер точки	Координаты, м		Описание закрепления на местности	Средняя квадратическая погрешность определения координат характерных точек границы части земельного участка, м
	X	Y		
1	2	3	4	5
102	1775588.34	164598.46	данные отсутствуют	данные отсутствуют
103	1775703.5	164596.26	данные отсутствуют	данные отсутствуют
104	1775706.56	164596.64	данные отсутствуют	данные отсутствуют
105	1775726.44	164601.66	данные отсутствуют	данные отсутствуют
106	1775729.07	164602.2	данные отсутствуют	данные отсутствуют
107	1775730.27	164603.59	данные отсутствуют	данные отсутствуют
108	1775730.58	164610.91	данные отсутствуют	данные отсутствуют
109	1775729.61	164613.59	данные отсутствуют	данные отсутствуют
110	1775727.03	164616.21	данные отсутствуют	данные отсутствуют
111	1775723.61	164617.44	данные отсутствуют	данные отсутствуют
112	1775623.17	164619.25	данные отсутствуют	данные отсутствуют
113	1775594.97	164619.66	данные отсутствуют	данные отсутствуют
114	1775511.99	164620.4	данные отсутствуют	данные отсутствуют
115	1775493.29	164620.58	данные отсутствуют	данные отсутствуют
116	1775455.99	164621.03	данные отсутствуют	данные отсутствуют
117	1775449.09	164621.1	данные отсутствуют	данные отсутствуют
118	1775349.83	164621.96	данные отсутствуют	данные отсутствуют

Государственный регистратор	ФГИС ЕГРН
полное наименование должности	инициалы, фамилия

М.П.

подпись

2220-ПЗУ.1.ТЧ

Изм.	Кол.уч	Лист	№ док.	Подп.	Дата

Лист
185

Изм.	Кол.уч	Лист	№ док.	Подп.	Дата

Инв. № подл.	Подп. и дата	Взам. инв. №

Раздел 4.2

Выписка из Единого государственного реестра недвижимости об объекте недвижимости
Сведения о частях земельного участка

Земельный участок		
<small>(вид объекта недвижимости)</small>		
Лист № <u>4.2</u> Раздела <u>4.2</u>	Всего листов раздела <u>4.2</u> : _____	Всего листов выписки: _____
04.03.2022 № 99/2022/453190840		
Кадастровый номер: <u>24:37:3401001:603</u>		

Номер точки	Координаты, м			Описание закрепления на местности	Средняя квадратическая погрешность определения координат характерных точек границы части земельного участка, м
	X	Y	Z		
1	2	3	4	5	
119	1775336.5	164621.82	данные отсутствуют	данные отсутствуют	
120	1775329.59	164619.26	данные отсутствуют	данные отсутствуют	
121	1775317.59	164619.28	данные отсутствуют	данные отсутствуют	
122	1775307.59	164619.32	данные отсутствуют	данные отсутствуют	
123	1775306.51	164619.33	данные отсутствуют	данные отсутствуют	
124	1775303.59	164619.25	данные отсутствуют	данные отсутствуют	
125	1775300.06	164619.16	данные отсутствуют	данные отсутствуют	
126	1775289.2	164608.28	данные отсутствуют	данные отсутствуют	
127	1775279.02	164438.1	данные отсутствуют	данные отсутствуют	
128	1775275.53	164351.06	данные отсутствуют	данные отсутствуют	
129	1775274.96	164319.67	данные отсутствуют	данные отсутствуют	
130	1775273.81	164255.68	данные отсутствуют	данные отсутствуют	
131	1775274.15	164211.32	данные отсутствуют	данные отсутствуют	
132	1775273.85	164200.38	данные отсутствуют	данные отсутствуют	
133	1775271.4	164133.89	данные отсутствуют	данные отсутствуют	
134	1775269.92	164103.45	данные отсутствуют	данные отсутствуют	
135	1775267.48	164056.63	данные отсутствуют	данные отсутствуют	

Государственный регистратор

полное наименование должности

подпись

ФГИС ЕГРН

инициалы, фамилия

М.П.

2220-ПЗУ.1.ТЧ

Лист

186

Инв. № подл.	Подп. и дата	Взам. инв. №

Изм.	Кол.уч	Лист	№ док.	Подп.	Дата

Раздел 4.2

Выписка из Единого государственного реестра недвижимости об объекте недвижимости
Сведения о частях земельного участка

Земельный участок		
<small>(вид объекта недвижимости)</small>		
Лист № <u> </u> Раздела <u>4.2</u>	Всего листов раздела <u>4.2</u> : <u> </u>	Всего листов выписки: <u> </u>
04.03.2022 № 99/2022/453190840		
Кадастровый номер: <u>24:37:3401001:603</u>		

Номер точки	Координаты, м		Описание закрепления на местности	Средняя квадратическая погрешность определения координат характерных точек границы части земельного участка, м
	X	Y		
1	2	3	4	5
136	1775266.29	164033.79	данные отсутствуют	данные отсутствуют
137	1775266.7	164031.52	данные отсутствуют	данные отсутствуют
138	1775268.52	164029.14	данные отсутствуют	данные отсутствуют
139	1775271.16	164028.85	данные отсутствуют	данные отсутствуют
140	1775287.03	164028.49	данные отсутствуют	данные отсутствуют

Государственный регистратор		ФГИС ЕГРН	
полное наименование должности		инициалы, фамилия	
		подпись	
		М.П.	

2220-ПЗУ.1.ТЧ

Лист

187

Изн. № подл.	Подп. и дата	Взам. инв. №

Раздел 4.2

Выписка из Единого государственного реестра недвижимости об объекте недвижимости
Сведения о частях земельного участка

Земельный участок				
Лист №	Раздела 4.2	Всего листов раздела 4.2 : _____		
Всего листов выписки: _____		Всего листов выписки: _____		
(вид объекта недвижимости)				
04.03.2022 № 99/2022/453190840				
Кадастровый номер: 24:37:3401001:603				
Сведения о характерных точках границы части (частей) земельного участка				
Учетный номер части: 7				
Система координат: СК кадастрового округа, зона 2				
Зона №				
Номер точки	Координаты, м		Описание закрепления на местности	Средняя квадратическая погрешность определения координат характерных точек границы части земельного участка, м
	X	Y		
1	2	3	4	5
1	1775904.98	164466.39	данные отсутствуют	данные отсутствуют
2	1775943.37	164494.15	данные отсутствуют	данные отсутствуют
3	1775944.23	164603.44	данные отсутствуют	данные отсутствуют
4	1775942.99	164609.03	данные отсутствуют	данные отсутствуют
5	1775940.02	164612.48	данные отсутствуют	данные отсутствуют
6	1775918.7	164612.65	данные отсутствуют	данные отсутствуют
7	1775918.26	164589.48	данные отсутствуют	данные отсутствуют
8	1775917.8	164547.56	данные отсутствуют	данные отсутствуют
9	1775917.22	164511.38	данные отсутствуют	данные отсутствуют
10	1775888.76	164490.88	данные отсутствуют	данные отсутствуют
11	1775362.88	164613.52	данные отсутствуют	данные отсутствуют
12	1775352.04	164608.76	данные отсутствуют	данные отсутствуют
13	1775350.5	164603.7	данные отсутствуют	данные отсутствуют
14	1775358.68	164591.94	данные отсутствуют	данные отсутствуют
15	1775364.22	164591.14	данные отсутствуют	данные отсутствуют
16	1775373.98	164599.02	данные отсутствуют	данные отсутствуют

Государственный регистратор	подпись	ФГИС ЕГРН
полное наименование должности	подпись	инициалы, фамилия

М.П.

2220-ПЗУ.1.ТЧ

Изм.	Кол.уч	Лист	№ док.	Подп.	Дата

Инв. № подл.	Подп. и дата	Взам. инв. №

Раздел 4.2

Выписка из Единого государственного реестра недвижимости об объекте недвижимости
Сведения о частях земельного участка

Земельный участок		
Лист № <u>04.03.2022</u> Раздела <u>4.2</u>	Всего листов раздела <u>4.2</u> : <u> </u>	Всего листов выписки: <u> </u>
<small>(вид объекта недвижимости)</small>		
Кадастровый номер: <u>04.03.2022 № 99/2022/453190840</u>		
Кадастровый номер: <u>24:37:3401001:603</u>		

Номер точки	Координаты, м		Описание закрепления на местности	Средняя квадратическая погрешность определения координат характерных точек границы части земельного участка, м
	X	Y		
1	2	3	4	5
34	1775837.04	164516.92	данные отсутствуют	данные отсутствуют
35	1775832.8	164516.8	данные отсутствуют	данные отсутствуют
36	1775832.62	164519.16	данные отсутствуют	данные отсутствуют
37	1775836.86	164519.28	данные отсутствуют	данные отсутствуют
38	1775759.46	164606.38	данные отсутствуют	данные отсутствуют
39	1775757.66	164606.38	данные отсутствуют	данные отсутствуют
40	1775749	164601.38	данные отсутствуют	данные отсутствуют
41	1775747.66	164596.38	данные отсутствуют	данные отсутствуют
42	1775747.66	164592.98	данные отсутствуют	данные отсутствуют
43	1775757.66	164582.98	данные отсутствуют	данные отсутствуют
44	1775759.46	164582.98	данные отсутствуют	данные отсутствуют
45	1775769.46	164592.98	данные отсутствуют	данные отсутствуют
46	1775769.46	164596.38	данные отсутствуют	данные отсутствуют
47	1775768.12	164601.38	данные отсутствуют	данные отсутствуют
48	1775757.66	164592.98	данные отсутствуют	данные отсутствуют
49	1775757.66	164596.38	данные отсутствуют	данные отсутствуют
50	1775759.46	164596.38	данные отсутствуют	данные отсутствуют

Государственный регистратор	ФГИС ЕГРН
полное наименование должности	инициалы, фамилия

М.П.

подпись

2220-ПЗУ.1.ТЧ

Изм.	Кол.уч	Лист	№ док.	Подп.	Дата

Лист
190

Инв. № подл.	Подп. и дата	Взам. инв. №

Изм.	Кол.уч	Лист	№ док.	Подп.	Дата

Раздел 4.2

Выписка из Единого государственного реестра недвижимости об объекте недвижимости
Сведения о частях земельного участка

Земельный участок	
(вид объекта недвижимости)	
Лист № <u>4.2</u> Раздела <u>4.2</u>	Всего листов раздела <u>4.2</u> : _____
Всего листов раздела <u>4.2</u> : _____	Всего листов выписки: _____
04.03.2022 № 99/2022/453190840	
Кадастровый номер: <u>24:37:3401001:603</u>	

Номер точки	Координаты, м		Описание закрепления на местности	Средняя квадратическая погрешность определения координат характерных точек границы части земельного участка, м
	X	Y		
1	2	3	4	5
51	1775759.46	164592.98	данные отсутствуют	данные отсутствуют
52	1775347.14	164029.26	данные отсутствуют	данные отсутствуют
53	1775357.02	164037.7	данные отсутствуют	данные отсутствуют
54	1775357.4	164040.2	данные отсутствуют	данные отсутствуют
55	1775356.43	164045.4	данные отсутствуют	данные отсутствуют
56	1775341.02	164045.51	данные отсутствуют	данные отсутствуют
57	1775341.04	164049.85	данные отсутствуют	данные отсутствуют
58	1775335.64	164047.04	данные отсутствуют	данные отсутствуют
59	1775334.36	164043.14	данные отсутствуют	данные отсутствуют
60	1775334.08	164040.68	данные отсутствуют	данные отсутствуют
61	1775342.96	164029.64	данные отсутствуют	данные отсутствуют
62	1775344.02	164039.58	данные отсутствуют	данные отсутствуют
63	1775344.3	164042.04	данные отсутствуют	данные отсутствуют
64	1775347.52	164041.74	данные отсутствуют	данные отсутствуют
65	1775347.14	164039.26	данные отсутствуют	данные отсутствуют
66	1775572.44	164565.52	данные отсутствуют	данные отсутствуют
67	1775563.4	164560.54	данные отсутствуют	данные отсутствуют

Государственный регистратор	ФГИС ЕГРН
полное наименование должности	инициалы, фамилия

М.П.

подпись

2220-ПЗУ.1.ТЧ

Лист

191

Изнв. № подл.	Подп. и дата	Взам. инв. №

Раздел 4.2

Выписка из Единого государственного реестра недвижимости об объекте недвижимости
Сведения о частях земельного участка

Земельный участок	
<small>(вид объекта недвижимости)</small>	
Лист № <u>4.2</u> Раздела <u>4.2</u>	Всего листов выписки: <u> </u>
04.03.2022 № 99/2022/453190840	Всего разделов: <u> </u>
Кадастровый номер: 24:37:3401001:603	

Номер точки	Координаты, м		Описание закрепления на местности	Средняя квадратическая погрешность определения координат характерных точек границы части земельного участка, м
	X	Y		
1	2	3	4	5
68	1775562.06	164556.06	данные отсутствуют	данные отсутствуют
69	1775561.86	164552.26	данные отсутствуют	данные отсутствуют
70	1775571.22	164541.76	данные отсутствуют	данные отсутствуют
71	1775574.08	164541.6	данные отсутствуют	данные отсутствуют
72	1775584.08	164551.4	данные отсутствуют	данные отсутствуют
73	1775584.16	164555.24	данные отсутствуют	данные отсутствуют
74	1775582.82	164560.46	данные отсутствуют	данные отсутствуют
75	1775574.54	164565.44	данные отсутствуют	данные отсутствуют
76	1775574.08	164551.6	данные отсутствуют	данные отсутствуют
77	1775571.86	164551.74	данные отсутствуют	данные отсутствуют
78	1775572.06	164555.54	данные отсутствуют	данные отсутствуют
79	1775574.16	164555.46	данные отсутствуют	данные отсутствуют
80	1775738.42	164604.13	данные отсутствуют	данные отсутствуют
81	1775785.95	164613.94	данные отсутствуют	данные отсутствуют
82	1775740.58	164614.65	данные отсутствуют	данные отсутствуют
83	1775738.65	164610.5	данные отсутствуют	данные отсутствуют
84	1775288.42	164048.06	данные отсутствуют	данные отсутствуют

Государственный регистратор	ФГИС ЕГРН
полное наименование должности	инициалы, фамилия

М.П.

подпись

2220-ПЗУ.1.ТЧ

Изм.	Кол.уч	Лист	№ док.	Подп.	Дата

Инв. № подл.	Подп. и дата	Взам. инв. №

Изм.	Кол.уч	Лист	№ док.	Подп.	Дата

Раздел 4.2

Выписка из Единого государственного реестра недвижимости об объекте недвижимости
Сведения о частях земельного участка

Земельный участок	
(вид объекта недвижимости)	
Лист № <u>4.2</u> Раздела <u>4.2</u>	Всего листов выписки: <u> </u>
04.03.2022 № 99/2022/453190840	Всего разделов: <u> </u>
Кадастровый номер:	24:37:3401001:603

Номер точки	Координаты, м		Описание закрепления на местности	Средняя квадратическая погрешность определения координат характерных точек границы части земельного участка, м
	X	Y		
1	2	3	4	5
85	1775293.08	164134.18	данные отсутствуют	данные отсутствуют
86	1775296.7	164211.96	данные отсутствуют	данные отсутствуют
87	1775312.86	164220.3	данные отсутствуют	данные отсутствуют
88	1775301.38	164242.52	данные отсутствуют	данные отсутствуют
89	1775297.34	164240.42	данные отсутствуют	данные отсутствуют
90	1775297.86	164279.5	данные отсутствуют	данные отсутствуют
91	1775315.8	164290.44	данные отсутствуют	данные отсутствуют
92	1775302.78	164311.78	данные отсутствуют	данные отсутствуют
93	1775298.88	164309.4	данные отсутствуют	данные отсутствуют
94	1775304	164436.98	данные отсутствуют	данные отсутствуют
95	1775313.48	164595.72	данные отсутствуют	данные отсутствуют
96	1775354.52	164598.18	данные отсутствуют	данные отсутствуют
97	1775369.68	164598.58	данные отсутствуют	данные отсутствуют
98	1775472.1	164597.76	данные отсутствуют	данные отсутствуют
99	1775563.34	164598.58	данные отсутствуют	данные отсутствуют
100	1775562.6	164512.08	данные отсутствуют	данные отсутствуют
101	1775587.58	164511.88	данные отсутствуют	данные отсутствуют

Государственный регистратор	ФГИС ЕГРН
полное наименование должности	инициалы, фамилия

М.П.

подпись

2220-ПЗУ.1.ТЧ

Лист

193

Инв. № подл.	Подп. и дата	Взам. инв. №

Изм.	Кол.уч	Лист	№ док.	Подп.	Дата

Раздел 4.2

Выписка из Единого государственного реестра недвижимости об объекте недвижимости
Сведения о частях земельного участка

Земельный участок		
Лист № <u>04.03.2022</u> Раздела <u>4.2</u>	Всего листов раздела <u>4.2</u> : <u> </u>	Всего листов выписки: <u> </u>
04.03.2022 № 99/2022/453190840		
Кадастровый номер: <u>24:37:3401001:603</u>		
<small>(вид объекта недвижимости)</small>		

Номер точки	Координаты, м		Описание закрепления на местности	Средняя квадратическая погрешность определения координат характерных точек границы части земельного участка, м
	X	Y		
1	2	3	4	5
102	1775588.34	164598.46	данные отсутствуют	данные отсутствуют
103	1775703.5	164596.26	данные отсутствуют	данные отсутствуют
104	1775706.56	164596.64	данные отсутствуют	данные отсутствуют
105	1775726.44	164601.66	данные отсутствуют	данные отсутствуют
106	1775729.07	164602.2	данные отсутствуют	данные отсутствуют
107	1775730.27	164603.59	данные отсутствуют	данные отсутствуют
108	1775730.58	164610.91	данные отсутствуют	данные отсутствуют
109	1775729.61	164613.59	данные отсутствуют	данные отсутствуют
110	1775727.03	164616.21	данные отсутствуют	данные отсутствуют
111	1775723.61	164617.44	данные отсутствуют	данные отсутствуют
112	1775623.17	164619.25	данные отсутствуют	данные отсутствуют
113	1775594.97	164619.66	данные отсутствуют	данные отсутствуют
114	1775511.99	164620.4	данные отсутствуют	данные отсутствуют
115	1775493.29	164620.58	данные отсутствуют	данные отсутствуют
116	1775455.99	164621.03	данные отсутствуют	данные отсутствуют
117	1775449.09	164621.1	данные отсутствуют	данные отсутствуют
118	1775349.83	164621.96	данные отсутствуют	данные отсутствуют

Государственный регистратор	ФГИС ЕГРН
полное наименование должности	инициалы, фамилия

М.П.

подпись

2220-ПЗУ.1.ТЧ

Лист

194

Инв. № подл.	Подп. и дата	Взам. инв. №

Раздел 4.2

Выписка из Единого государственного реестра недвижимости об объекте недвижимости
Сведения о частях земельного участка

Земельный участок		
(вид объекта недвижимости)		
Лист № <u>4.2</u> Раздела <u>4.2</u>	Всего листов раздела <u>4.2</u> :	Всего листов выписки: _____
04.03.2022 № 99/2022/453190840		
Кадастровый номер:		24:37:3401001:603

Номер точки	Координаты, м		Описание закрепления на местности	Средняя квадратическая погрешность определения координат характерных точек границы части земельного участка, м
	X	Y		
1	2	3	4	5
119	1775336.5	164621.82	данные отсутствуют	данные отсутствуют
120	1775329.59	164619.26	данные отсутствуют	данные отсутствуют
121	1775317.59	164619.28	данные отсутствуют	данные отсутствуют
122	1775307.59	164619.32	данные отсутствуют	данные отсутствуют
123	1775306.51	164619.33	данные отсутствуют	данные отсутствуют
124	1775303.59	164619.25	данные отсутствуют	данные отсутствуют
125	1775300.06	164619.16	данные отсутствуют	данные отсутствуют
126	1775289.2	164608.28	данные отсутствуют	данные отсутствуют
127	1775279.02	164438.1	данные отсутствуют	данные отсутствуют
128	1775275.53	164351.06	данные отсутствуют	данные отсутствуют
129	1775274.96	164319.67	данные отсутствуют	данные отсутствуют
130	1775273.81	164255.68	данные отсутствуют	данные отсутствуют
131	1775274.15	164211.32	данные отсутствуют	данные отсутствуют
132	1775273.85	164200.38	данные отсутствуют	данные отсутствуют
133	1775271.4	164133.89	данные отсутствуют	данные отсутствуют
134	1775269.92	164103.45	данные отсутствуют	данные отсутствуют
135	1775267.48	164056.63	данные отсутствуют	данные отсутствуют

Государственный регистратор	ФГИС ЕГРН
полное наименование должности	подпись
	инициалы, фамилия

М.П.

2220-ПЗУ.1.ТЧ

Изм.	Кол.уч	Лист	№ док.	Подп.	Дата

Инв. № подл.	Подп. и дата	Взам. инв. №

Изм.	Кол.уч	Лист	№ док.	Подп.	Дата

Раздел 4.2

Выписка из Единого государственного реестра недвижимости об объекте недвижимости
Сведения о частях земельного участка

Земельный участок		
(вид объекта недвижимости)		
Лист № <u> </u> Раздела <u>4.2</u>	Всего листов раздела <u>4.2</u> : <u> </u>	Всего листов выписки: <u> </u>
04.03.2022 № 99/2022/453190840		
Кадастровый номер:		24:37:3401001:603

Номер точки	Координаты, м		Описание закрепления на местности	Средняя квадратическая погрешность определения координат характерных точек границы части земельного участка, м
	X	Y		
1	2	3	4	5
136	1775266.29	164033.79	данные отсутствуют	данные отсутствуют
137	1775266.7	164031.52	данные отсутствуют	данные отсутствуют
138	1775268.52	164029.14	данные отсутствуют	данные отсутствуют
139	1775271.16	164028.85	данные отсутствуют	данные отсутствуют
140	1775287.03	164028.49	данные отсутствуют	данные отсутствуют

Государственный регистратор	ФГИС ЕГРН
полное наименование должности	подпись

М.П.

2220-ПЗУ.1.ТЧ

Лист

196

Изн. № подл.	Подп. и дата	Взам. инв. №

Раздел 4.2

Выписка из Единого государственного реестра недвижимости об объекте недвижимости
Сведения о частях земельного участка

Земельный участок		(вид объекта недвижимости)	
Лист № <u>4.2</u> Раздела <u>4.2</u>	Всего листов раздела <u>4.2</u> : _____	Всего разделов: _____	Всего листов выписки: _____
04.03.2022 № 99/2022/453190840			
Кадастровый номер: _____		24:37:3401001:603	
Сведения о характерных точках границы части (частей) земельного участка			
Учетный номер части: 8			
Система координат: СК кадастрового округа, зона 2			
Зона № _____			
Номер точки	Координаты, м		Средняя квадратическая погрешность определения координат характерных точек границы части земельного участка, м
	X	Y	
1	2	3	5
1	1775904.98	164466.39	данные отсутствуют
2	1775943.37	164494.15	данные отсутствуют
3	1775944.23	164603.44	данные отсутствуют
4	1775942.99	164609.03	данные отсутствуют
5	1775940.02	164612.48	данные отсутствуют
6	1775918.7	164612.65	данные отсутствуют
7	1775918.26	164589.48	данные отсутствуют
8	1775917.8	164547.56	данные отсутствуют
9	1775917.22	164511.38	данные отсутствуют
10	1775888.76	164490.88	данные отсутствуют
11	1775362.88	164613.52	данные отсутствуют
12	1775352.04	164608.76	данные отсутствуют
13	1775350.5	164603.7	данные отсутствуют
14	1775358.68	164591.94	данные отсутствуют
15	1775364.22	164591.14	данные отсутствуют
16	1775373.98	164599.02	данные отсутствуют
Государственный регистратор		ФГИС ЕГРН	

полное наименование должности	подпись	инициалы, фамилия
	М.П.	

Изм.	Кол.уч	Лист	№ док.	Подп.	Дата

2220-ПЗУ.1.ТЧ

Инв. № подл.	Подп. и дата	Взам. инв. №

Выписка из Единого государственного реестра недвижимости об объекте недвижимости
Сведения о частях земельного участка

Раздел 4.2

Земельный участок		
(вид объекта недвижимости)		
Лист № _____	Раздела 4.2	Всего листов выписки: _____
04.03.2022 № 99/2022/453190840		Всего разделов: _____
Кадастровый номер: 24:37:3401001:603		

Номер точки	Координаты, м			Описание закрепления на местности	Средняя квадратическая погрешность определения координат характерных точек границы части земельного участка, м
	X	Y	Z		
1	2	3	4	5	
17	1775374.36	164600.76	данные отсутствуют	данные отсутствуют	данные отсутствуют
18	1775373.26	164607.88	данные отсутствуют	данные отсутствуют	данные отсутствуют
19	1775366.78	164612.64	данные отсутствуют	данные отсутствуют	данные отсутствуют
20	1775364.22	164601.14	данные отсутствуют	данные отсутствуют	данные отсутствуют
21	1775360.32	164601.8	данные отсутствуют	данные отсутствуют	данные отсутствуют
22	1775360.7	164603.76	данные отсутствуют	данные отсутствуют	данные отсутствуют
23	1775364.6	164602.88	данные отсутствуют	данные отсутствуют	данные отсутствуют
24	1775836.58	164529.28	данные отсутствуют	данные отсутствуют	данные отсутствуют
25	1775832.34	164529.16	данные отсутствуют	данные отсутствуют	данные отсутствуют
26	1775823.96	164524.16	данные отсутствуют	данные отсутствуют	данные отсутствуют
27	1775822.66	164518.4	данные отсутствуют	данные отсутствуют	данные отсутствуют
28	1775822.84	164516.04	данные отсутствуют	данные отсутствуют	данные отсутствуют
29	1775832.8	164506.8	данные отсутствуют	данные отсутствуют	данные отсутствуют
30	1775837.32	164506.92	данные отсутствуют	данные отсутствуют	данные отсутствуют
31	1775847.02	164517.68	данные отсутствуют	данные отсутствуют	данные отсутствуют
32	1775846.84	164520.04	данные отсутствуют	данные отсутствуют	данные отсутствуют
33	1775845.52	164524.28	данные отсутствуют	данные отсутствуют	данные отсутствуют

Государственный регистратор	полное наименование должности	подпись	инициалы, фамилия

М.П.

ФГИС ЕГРН

2220-ПЗУ.1.ТЧ

Изм.	Колуч	Лист	№ док.	Подп.	Дата

Лист
198

Инв. № подл.	Подп. и дата	Взам. инв. №

Раздел 4.2

Выписка из Единого государственного реестра недвижимости об объекте недвижимости
Сведения о частях земельного участка

Земельный участок		
(вид объекта недвижимости)		
Лист № <u> </u> Раздела <u>4.2</u>	Всего листов раздела <u>4.2</u> : <u> </u>	Всего листов выписки: <u> </u>
04.03.2022 № 99/2022/453190840		
Кадастровый номер: <u>24:37:3401001:603</u>		

Номер точки	Координаты, м		Описание закрепления на местности	Средняя квадратическая погрешность определения координат характерных точек границы части земельного участка, м
	X	Y		
1	2	3	4	5
34	1775837.04	164516.92	данные отсутствуют	данные отсутствуют
35	1775832.8	164516.8	данные отсутствуют	данные отсутствуют
36	1775832.62	164519.16	данные отсутствуют	данные отсутствуют
37	1775836.86	164519.28	данные отсутствуют	данные отсутствуют
38	1775759.46	164606.38	данные отсутствуют	данные отсутствуют
39	1775757.66	164606.38	данные отсутствуют	данные отсутствуют
40	1775749	164601.38	данные отсутствуют	данные отсутствуют
41	1775747.66	164596.38	данные отсутствуют	данные отсутствуют
42	1775747.66	164592.98	данные отсутствуют	данные отсутствуют
43	1775757.66	164582.98	данные отсутствуют	данные отсутствуют
44	1775759.46	164582.98	данные отсутствуют	данные отсутствуют
45	1775769.46	164592.98	данные отсутствуют	данные отсутствуют
46	1775769.46	164596.38	данные отсутствуют	данные отсутствуют
47	1775768.12	164601.38	данные отсутствуют	данные отсутствуют
48	1775757.66	164592.98	данные отсутствуют	данные отсутствуют
49	1775757.66	164596.38	данные отсутствуют	данные отсутствуют
50	1775759.46	164596.38	данные отсутствуют	данные отсутствуют

Государственный регистратор	ФГИС ЕГРН
полное наименование должности	инициалы, фамилия

М.П.

подпись

2220-ПЗУ.1.ТЧ

Изм.	Кол.уч	Лист	№ док.	Подп.	Дата

Лист
199

Изнв. № подл.	Подп. и дата	Взам. инв. №

Раздел 4.2

Выписка из Единого государственного реестра недвижимости об объекте недвижимости
Сведения о частях земельного участка

Земельный участок		
(вид объекта недвижимости)		
Лист № <u>4.2</u> Раздела <u>4.2</u>	Всего листов раздела <u>4.2</u> :	Всего листов выписки: _____
04.03.2022 № 99/2022/453190840		
Кадастровый номер: 24:37:3401001:603		

Номер точки	Координаты, м		Описание закрепления на местности	Средняя квадратическая погрешность определения координат характерных точек границы части земельного участка, м
	X	Y		
1	2	3	4	5
51	1775759.46	164592.98	данные отсутствуют	данные отсутствуют
52	1775347.14	164029.26	данные отсутствуют	данные отсутствуют
53	1775357.02	164037.7	данные отсутствуют	данные отсутствуют
54	1775357.4	164040.2	данные отсутствуют	данные отсутствуют
55	1775356.43	164045.4	данные отсутствуют	данные отсутствуют
56	1775341.02	164045.51	данные отсутствуют	данные отсутствуют
57	1775341.04	164049.85	данные отсутствуют	данные отсутствуют
58	1775335.64	164047.04	данные отсутствуют	данные отсутствуют
59	1775334.36	164043.14	данные отсутствуют	данные отсутствуют
60	1775334.08	164040.68	данные отсутствуют	данные отсутствуют
61	1775342.96	164029.64	данные отсутствуют	данные отсутствуют
62	1775344.02	164039.58	данные отсутствуют	данные отсутствуют
63	1775344.3	164042.04	данные отсутствуют	данные отсутствуют
64	1775347.52	164041.74	данные отсутствуют	данные отсутствуют
65	1775347.14	164039.26	данные отсутствуют	данные отсутствуют
66	1775372.44	164565.52	данные отсутствуют	данные отсутствуют
67	1775563.4	164560.54	данные отсутствуют	данные отсутствуют

Государственный регистратор	ФГИС ЕГРН
полное наименование должности	инициалы, фамилия

М.П.

подпись

2220-ПЗУ.1.ТЧ

Изм.	Кол.уч	Лист	№ док.	Подп.	Дата

Инв. № подл.	Подп. и дата	Взам. инв. №

Раздел 4.2

Выписка из Единого государственного реестра недвижимости об объекте недвижимости
Сведения о частях земельного участка

Земельный участок		
(вид объекта недвижимости)		
Лист № <u>4.2</u> Раздела <u>4.2</u>	Всего листов раздела <u>4.2</u> :	Всего листов выписки: _____
04.03.2022 № 99/2022/453190840		
Кадастровый номер:		24:37:3401001:603

Номер точки	Координаты, м		Описание закрепления на местности	Средняя квадратическая погрешность определения координат характерных точек границы части земельного участка, м
	X	Y		
1	2	3	4	5
102	1775588.34	164598.46	данные отсутствуют	данные отсутствуют
103	1775703.5	164596.26	данные отсутствуют	данные отсутствуют
104	1775706.56	164596.64	данные отсутствуют	данные отсутствуют
105	1775726.44	164601.66	данные отсутствуют	данные отсутствуют
106	1775729.07	164602.2	данные отсутствуют	данные отсутствуют
107	1775730.27	164603.59	данные отсутствуют	данные отсутствуют
108	1775730.58	164610.91	данные отсутствуют	данные отсутствуют
109	1775729.61	164613.59	данные отсутствуют	данные отсутствуют
110	1775727.03	164616.21	данные отсутствуют	данные отсутствуют
111	1775723.61	164617.44	данные отсутствуют	данные отсутствуют
112	1775623.17	164619.25	данные отсутствуют	данные отсутствуют
113	1775594.97	164619.66	данные отсутствуют	данные отсутствуют
114	1775511.99	164620.4	данные отсутствуют	данные отсутствуют
115	1775493.29	164620.58	данные отсутствуют	данные отсутствуют
116	1775455.99	164621.03	данные отсутствуют	данные отсутствуют
117	1775449.09	164621.1	данные отсутствуют	данные отсутствуют
118	1775349.83	164621.96	данные отсутствуют	данные отсутствуют

Государственный регистратор	ФГИС ЕГРН
полное наименование должности	подпись
	инициалы, фамилия

М.П.

2220-ПЗУ.1.ТЧ

Изм.	Кол.уч	Лист	№ док.	Подп.	Дата

Лист
203

Инв. № подл.	Подп. и дата	Взам. инв. №

Раздел 4.2

Выписка из Единого государственного реестра недвижимости об объекте недвижимости
Сведения о частях земельного участка

Земельный участок		
(вид объекта недвижимости)		
Лист № <u>4.2</u> Раздела <u>4.2</u>	Всего листов раздела <u>4.2</u> :	Всего листов выписки: _____
04.03.2022 № 99/2022/453190840		
Кадастровый номер:		24:37:3401001:603

Номер точки	Координаты, м		Описание закрепления на местности	Средняя квадратическая погрешность определения координат характерных точек границы части земельного участка, м
	X	Y		
1	2	3	4	5
119	1775336.5	164621.82	данные отсутствуют	данные отсутствуют
120	1775329.59	164619.26	данные отсутствуют	данные отсутствуют
121	1775317.59	164619.28	данные отсутствуют	данные отсутствуют
122	1775307.59	164619.32	данные отсутствуют	данные отсутствуют
123	1775306.51	164619.33	данные отсутствуют	данные отсутствуют
124	1775303.59	164619.25	данные отсутствуют	данные отсутствуют
125	1775300.06	164619.16	данные отсутствуют	данные отсутствуют
126	1775289.2	164608.28	данные отсутствуют	данные отсутствуют
127	1775279.02	164438.1	данные отсутствуют	данные отсутствуют
128	1775275.53	164351.06	данные отсутствуют	данные отсутствуют
129	1775274.96	164319.67	данные отсутствуют	данные отсутствуют
130	1775273.81	164255.68	данные отсутствуют	данные отсутствуют
131	1775274.15	164211.32	данные отсутствуют	данные отсутствуют
132	1775273.85	164200.38	данные отсутствуют	данные отсутствуют
133	1775271.4	164133.89	данные отсутствуют	данные отсутствуют
134	1775269.92	164103.45	данные отсутствуют	данные отсутствуют
135	1775267.48	164056.63	данные отсутствуют	данные отсутствуют

Государственный регистратор		ФГИС ЕГРН
полное наименование должности	подпись	инициалы, фамилия

М.П.

2220-ПЗУ.1.ТЧ

Изм.	Кол.уч	Лист	№ док.	Подп.	Дата

Инв. № подл.	Подп. и дата	Взам. инв. №

Изм.	Кол.уч	Лист	№ док.	Подп.	Дата

Раздел 4.2

Выписка из Единого государственного реестра недвижимости об объекте недвижимости
Сведения о частях земельного участка

Лист № <u> </u> Раздела <u>4.2</u>		Всего листов раздела <u>4.2</u> : <u> </u>		Всего листов выписки: <u> </u>	
04.03.2022 № 99/2022/453190840		24:37:3401001:603			
Кадастровый номер: <u>24:37:3401001:603</u>					

Земельный участок

(вид объекта недвижимости)

Номер точки	Координаты, м		Описание закрепления на местности	Средняя квадратическая погрешность определения координат характерных точек границы части земельного участка, м
	X	Y		
1	2	3	4	5
136	1775266.29	164033.79	данные отсутствуют	данные отсутствуют
137	1775266.7	164031.52	данные отсутствуют	данные отсутствуют
138	1775268.52	164029.14	данные отсутствуют	данные отсутствуют
139	1775271.16	164028.85	данные отсутствуют	данные отсутствуют
140	1775287.03	164028.49	данные отсутствуют	данные отсутствуют

Государственный регистратор		ФГИС ЕПРН
полное наименование должности	подпись	инициалы, фамилия

М.П.

2220-ПЗУ.1.ТЧ


Лист

205

Приложение Д
Договор аренды от 20.11.2012 г. № 187/2012 и дополнительное
соглашение № 1 к нему

Дополнительное соглашение №1 к договору аренды
земельных участков, государственная собственность на которые не разграничена
от 20.11.2012 № 187/2012

Красноярский край,
Туруханский район,
с. Туруханск



« 22 » мая 2014 года

Администрация Туруханского района Красноярского края, именуемая по тексту «Арендодатель», в лице руководителя администрации Туруханского района **Васильева Владимира Викторовича**, действующей на основании Устава муниципального образования Туруханский район

и Открытое акционерное общество энергетики и электрификации "Таймырэнерго" в лице **Генерального директора Егорова Андрея Юрьевича**, действующего на основании Устава, именуемое по тексту «Арендатор»

и именуемые по тексту «Стороны», заключили настоящее дополнительное соглашения (далее по тексту - «Соглашение») о нижеследующем.

1.1. На основании внесенных данных в единый государственный реестр недвижимости об изменении разрешенного использования земельных участков, и постановления администрации Туруханского района от 22.05.2014 №657-п «О внесении изменений в постановление администрации Туруханского района от 20.11.2012 № 2070-п «О предоставлении земельных участков в аренду Открытому акционерному обществу энергетики и электрификации «Таймырэнерго» внести изменения в договор аренды земельных участков от 20.11.2012 № 187/2012 следующего содержания:

1.1 Сведения о земельных участках, указанных в п. 1.2 по тексту договора и приложений к нему изложить в следующей редакции:

«земельный участок площадью 15 644,0 кв.м., с кадастровым номером 24:37:3401001:602, с разрешенным использованием: для эксплуатации автодороги промышленной зоны (право собственности на объект зарегистрировано Управлением Федеральной службы государственной регистрации, кадастра и картографии по Красноярскому краю 01.08.2012, свидетельство серии 24 ЕК № 608843).

Местоположение: Красноярский край, Туруханский р-н, рп. Светлогорск;»

«земельный участок площадью 380 399,0 кв.м., с кадастровым номером 24:37:3401001:603, с разрешенным использованием: для эксплуатации объектов производственного микрорайона «Курейской ГЭС» (право собственности на объекты зарегистрировано Государственным учреждением юстиции Регистрационная палата по государственной регистрации прав на недвижимое имущество и сделок с ним на территории Красноярского края 10.05.2002, свидетельства серии: 24 АН № 002443; 24 АН № 002437; 24 АН № 002448; 24 АН № 002450; 24 АН № 002444; 24 АН № 002455; 24 АН № 002454. Государственным учреждением юстиции Регистрационная палата по государственной регистрации прав на недвижимое имущество и сделок с ним на территории Красноярского края 30.01.2003, свидетельства серии: 24 ВТ № 003607; 24 ВТ № 003609; 24 ВТ № 003608; 24 ВТ № 003606. Управлением Федеральной службы государственной регистрации, кадастра и картографии по Красноярскому краю 08.08.2012, свидетельство серии 24 ЕК № 521302. Управлением Федеральной службы государственной регистрации, кадастра и картографии по Красноярскому краю 09.01.2013, свидетельство серии 24 ЕК № 773601. Управлением Федеральной службы государственной регистрации, кадастра и картографии по Красноярскому краю 08.05.2013, свидетельства серии: 24 ЕК № 841746; 24 ЕК № 841747. Управлением Федеральной службы государственной регистрации, кадастра и картографии по Красноярскому краю 14.04.2014, свидетельство серии 24 ЕЛ № 028086).

Местоположение: Красноярский край, Туруханский р-н, рп. Светлогорск;»

ОАО «Таймырэнерго»
ПРАВОВОЙ ОТДЕЛ

Взам. инв. №	
Подп. и дата	
Инв. № подл.	

Изм.	Кол.уч	Лист	№ док.	Подп.	Дата				

2220-ПЗУ.1.ТЧ

Лист

206

«земельный участок площадью 114 282,0 кв.м., с кадастровым номером 24:37:3401001:8, с разрешенным использованием: для эксплуатации основных сооружений Курейской ГЭС (право собственности на объекты зарегистрировано Государственным учреждением юстиции Регистрационная палата по государственной регистрации прав на недвижимое имущество и сделок с ним на территории Красноярского края 10.05.2002, свидетельства серии: 24 АН № 002449; 24 АН № 002447. Учреждением юстиции по государственной регистрации прав на недвижимое имущество и сделок с ним на территории Красноярского края 02.09.2003, свидетельство серии 24 ГТ № 007352. Учреждением юстиции по государственной регистрации прав на недвижимое имущество и сделок с ним на территории Красноярского края 16.09.2003, свидетельство серии 24 ГЕ № 002995. Учреждением юстиции по государственной регистрации прав на недвижимое имущество и сделок с ним на территории Красноярского края 21.10.2003, свидетельство серии 24 ГЖ № 008031. Учреждением юстиции по государственной регистрации прав на недвижимое имущество и сделок с ним на территории Красноярского края 27.10.2003, свидетельство серии 24 ГЗ № 001178. Управлением Федеральной службы государственной регистрации, кадастра и картографии по Красноярскому краю 01.08.2012, свидетельство серии 24 ЕК № 608845. Управлением Федеральной службы государственной регистрации, кадастра и картографии по Красноярскому краю 09.08.2012, свидетельство серии 24 ЕК № 521314. Управлением Федеральной службы государственной регистрации, кадастра и картографии по Красноярскому краю 17.01.2013, свидетельства серии: 24 ЕК № 787608; 24 ЕК № 787607; 24 ЕК № 787609. Управлением Федеральной службы государственной регистрации, кадастра и картографии по Красноярскому краю 14.04.2014, свидетельство серии 24 ЕЛ № 028096).

Местоположение: установлено относительно ориентира, расположенного в границах участка. Ориентир р.п. Светлогорск. Почтовый адрес ориентира: Красноярский край, Туруханский район;»

«земельный участок площадью 11 438, 0 кв.м., с кадастровым номером 24:37:3401001:25, с разрешенным использованием: для эксплуатации автодороги промышленной зоны (право собственности на объект зарегистрировано Управлением Федеральной службы государственной регистрации, кадастра и картографии по Красноярскому краю 01.08.2012, свидетельство серии 24 ЕК 608843).

Местоположение: Красноярский край, Туруханский район, р.п. Светлогорск.

2. Предметом договора аренды земельных участков от 20.11.2012 №187/2012 являются следующие земельные участки:

- земельный участок площадью 1 520,0 кв.м., с кадастровым номером 24:37:3401001:19, с разрешенным использованием: под АТС КЭ «Квант» (право собственности на объект зарегистрировано Учреждением юстиции по государственной регистрации прав на недвижимое имущество и сделок с ним на территории Красноярского края 30.01.2003, свидетельство серии 24 ВТ № 003604).

Местоположение: Красноярский край, Туруханский район, р.п. Светлогорск;

- земельный участок площадью 760,0 кв.м., с кадастровым номером 24:37:3401001:20, с разрешенным использованием: под кислородную станцию (право собственности на объект зарегистрировано Государственным учреждением юстиции Регистрационная палата по государственной регистрации прав на недвижимое имущество и сделок с ним на территории Красноярского края 10.05.2002, свидетельство серии 24 АН № 002446).

Местоположение: Красноярский край, Туруханский район, р.п. Светлогорск;

- земельный участок площадью 600,0 кв.м., с кадастровым номером 24:37:3401001:21, с разрешенным использованием: под гостиницу (право собственности на объект зарегистрировано Учреждением юстиции по государственной регистрации прав на недвижимое имущество и сделок с ним на территории Красноярского края 30.01.2003, свидетельство серии 24 ВТ № 003605).

Местоположение: Красноярский край, Туруханский район, р.п. Светлогорск;

- земельный участок площадью 15 644,0 кв.м., с кадастровым номером 24:37:3401001:602, с разрешенным использованием: для эксплуатации автодороги промышленной зоны (право собственности на объект зарегистрировано Управлением Федеральной службы государственной

**ОАО «Таймырэнерго»
ПРАВОВОЙ ОТДЕЛ**

Взам. инв. №	
Подп. и дата	
Инв. № подл.	

Изм.	Кол.уч	Лист	№ док.	Подп.	Дата

2220-ПЗУ.1.ТЧ

Лист

207

регистрации, кадастра и картографии по Красноярскому краю 01.08.2012, свидетельство серия 24 ЕК 608843).

Местоположение: Красноярский край, Туруханский р-н, рп. Светлогорск;

- земельный участок площадью 380 399,0 кв.м., с кадастровым номером 24:37:3401001:603, с разрешенным использованием: для эксплуатации объектов производственного микрорайона «Курейской ГЭС» (право собственности на объекты зарегистрировано Государственным учреждением юстиции Регистрационная палата по государственной регистрации прав на недвижимое имущество и сделок с ним на территории Красноярского края 10.05.2002, свидетельства серии: 24 АН № 002443; 24 АН № 002437; 24 АН № 002448; 24 АН № 002450; 24 АН № 002444; 24 АН № 002455; 24 АН № 002454. Государственным учреждением юстиции Регистрационная палата по государственной регистрации прав на недвижимое имущество и сделок с ним на территории Красноярского края 30.01.2003, свидетельства серии: 24 ВТ № 003607; 24 ВТ № 003609; 24 ВТ № 003608; 24 ВТ № 003606. Управлением Федеральной службы государственной регистрации, кадастра и картографии по Красноярскому краю 08.08.2012, свидетельство серии 24 ЕК № 521302. Управлением Федеральной службы государственной регистрации, кадастра и картографии по Красноярскому краю 09.01.2013, свидетельство серии 24 ЕК № 773601. Управлением Федеральной службы государственной регистрации, кадастра и картографии по Красноярскому краю 08.05.2013, свидетельства серии: 24 ЕК № 841746; 24 ЕК № 841747. Управлением Федеральной службы государственной регистрации, кадастра и картографии по Красноярскому краю 14.04.2014, свидетельство серии 24 ЕЛ № 028086).

Местоположение: Красноярский край, Туруханский р-н, рп. Светлогорск.

- земельный участок площадью 27 302,0 кв.м., с кадастровым номером 24:37:3401001:14, с разрешенным использованием: под ОРУ – 220 (право собственности на объект зарегистрировано Государственным учреждением юстиции Регистрационная палата по государственной регистрации прав на недвижимое имущество и сделок с ним на территории Красноярского края от 16.09.2003, свидетельство серии 24 ГГ № 006520).

Местоположение: установлено относительно ориентира, расположенного в границах участка. Ориентир р.п. Светлогорск. Почтовый адрес ориентира: Красноярский край, Туруханский район;

- земельный участок площадью 5 100,0 кв.м., с кадастровым номером 24:37:3401001:18, с разрешенным использованием: под ГПП-1, 220/35/6 кв.т. (право собственности на объект зарегистрировано Государственным учреждением юстиции Регистрационная палата по государственной регистрации прав на недвижимое имущество и сделок с ним на территории Красноярского края от 30.01.2003, свидетельство серии 24 ВТ № 003645).

Местоположение: установлено относительно ориентира, расположенного в границах участка. Ориентир р.п. Светлогорск. Почтовый адрес ориентира: Красноярский край, Туруханский район;

- земельный участок площадью 41 200,0 кв.м., с кадастровым номером 24:37:3401001:10, с разрешенным использованием: под дороги гидроузловой зоны (право собственности на объект зарегистрировано Управлением Федеральной службы государственной регистрации, кадастра и картографии по Красноярскому краю 01.08.2012, свидетельство серии 24 ЕК № 608842).

Местоположение: установлено относительно ориентира, расположенного в границах участка. Ориентир р.п. Светлогорск. Почтовый адрес ориентира: Красноярский край, Туруханский район;

- земельный участок площадью 114 282,0 кв.м., с кадастровым номером 24:37:3401001:8, с разрешенным использованием: для эксплуатации основных сооружений Курейской ГЭС» (право собственности на объекты зарегистрировано Государственным учреждением юстиции Регистрационная палата по государственной регистрации прав на недвижимое имущество и сделок с ним на территории Красноярского края 10.05.2002, свидетельства серии: 24 АН № 002449; 24 АН № 002447. Учреждением юстиции по государственной регистрации прав на недвижимое

ОАО «Таймырэнерго»
ПРАВОВОЙ ОТДЕЛ

Взам. инв. №	
Подп. и дата	
Инв. № подл.	

Изм.	Кол.уч	Лист	№ док.	Подп.	Дата

2220-ПЗУ.1.ТЧ

Лист

208

имущество и сделок с ним на территории Красноярского края 02.09.2003, свидетельство серии 24 ГГ № 007352. Учреждением юстиции по государственной регистрации прав на недвижимое имущество и сделок с ним на территории Красноярского края 16.09.2003, свидетельство серии 24 ГЕ № 002995. Учреждением юстиции по государственной регистрации прав на недвижимое имущество и сделок с ним на территории Красноярского края 21.10.2003, свидетельство серии 24 ГЖ № 008031. Учреждением юстиции по государственной регистрации прав на недвижимое имущество и сделок с ним на территории Красноярского края 27.10.2003, свидетельство серии 24 ГЗ № 001178. Управлением Федеральной службы государственной регистрации, кадастра и картографии по Красноярскому краю 01.08.2012, свидетельство серии 24 ЕК № 608845. Управлением Федеральной службы государственной регистрации, кадастра и картографии по Красноярскому краю 09.08.2012, свидетельство серии 24 ЕК № 521314. Управлением Федеральной службы государственной регистрации, кадастра и картографии по Красноярскому краю 17.01.2013, свидетельства серии: 24 ЕК № 787608; 24 ЕК № 787607; 24 ЕК № 787609. Управлением Федеральной службы государственной регистрации, кадастра и картографии по Красноярскому краю 14.04.2014, свидетельство серии 24 ЕЛ № 028096).

Местоположение: установлено относительно ориентира, расположенного в границах участка. Ориентир р.п. Светлогорск. Почтовый адрес ориентира: Красноярский край, Туруханский район;

- земельный участок площадью 62 200,0 кв.м., с кадастровым номером 24:37:3401001:7, с разрешенным использованием: под левобережную плотину (право собственности на объект зарегистрировано Учреждением юстиции по государственной регистрации прав на недвижимое имущество и сделок с ним на территории Красноярского края 02.09.2003, свидетельство серии 24 ГГ № 007351).

Местоположение: установлено относительно ориентира, расположенного в границах участка. Почтовый адрес ориентира: Красноярский край, Туруханский район, р.п. Светлогорск;

- земельный участок площадью 163 100,0 кв.м., с кадастровым номером 24:37:3401001:11, с разрешенным использованием: под русловую плотину (право собственности на объект зарегистрировано Учреждением юстиции по государственной регистрации прав на недвижимое имущество и сделок с ним на территории Красноярского края 02.09.2003, свидетельство серии 24 ВЯ № 007905).

Местоположение: установлено относительно ориентира, расположенного в границах участка. Ориентир р.п. Светлогорск. Почтовый адрес ориентира: Красноярский край, Туруханский район;

- земельный участок площадью 97 900,0 кв.м., с кадастровым номером 24:37:3401001:12, с разрешенным использованием: под правобережную плотину (право собственности на объект зарегистрировано Учреждением юстиции по государственной регистрации прав на недвижимое имущество и сделок с ним на территории Красноярского края 02.09.2003, свидетельство серии 24 ВЯ № 008197).

Местоположение: Красноярский край, Туруханский район, р.п. Светлогорск;

- земельный участок площадью 7 100,0 кв.м., с кадастровым номером 24:37:3401001:16, с разрешенным использованием: под ГПП – 2, 220/6-6 кв. (право собственности на объект зарегистрировано Учреждением юстиции по государственной регистрации прав на недвижимое имущество и сделок с ним на территории Красноярского края 30.01.2003, свидетельство серии 24 ВТ № 003646).

Местоположение: Красноярский край, Туруханский район, р.п. Светлогорск;

- земельный участок площадью 1 122,0 кв.м., с кадастровым номером 24:37:3401001:679, с разрешенным использованием: для эксплуатации линии электропередач ВЛ 220 кВ. (право собственности на объект зарегистрировано Таймырским окружным учреждением юстиции по регистрации прав на недвижимое имущество и сделок с ним 27.05.2002, свидетельство серия 84 АВ 006834).

ОАО «Таймырэнерго»
ПРАВОВОЙ ОТДЕЛ

Взам. инв. №	
Подп. и дата	
Инв. № подл.	

Изм.	Кол.уч	Лист	№ док.	Подп.	Дата

2220-ПЗУ.1.ТЧ

Лист

209

Местоположение: Красноярский край, Туруханский район, в районе п. Светлогорск;
 - земельный участок площадью 6 245,0 кв.м., с кадастровым номером 24:37:0904001:29, с разрешенным использованием: для эксплуатации линии электропередач ВЛ 220 кВ (право собственности на объект зарегистрировано Таймырским окружным учреждением юстиции по регистрации прав на недвижимое имущество и сделок с ним 27.05.2002, свидетельство серии 84 АВ 006834).

- земельный участок площадью 1 060,0 кв.м., с кадастровым номером 24:37:3401001:680, с разрешенным использованием: для эксплуатации линии электропередач ВЛ 220 кВ (право собственности на объект зарегистрировано Главным управлением Федеральной регистрационной службы по Красноярскому краю, Эвенкийскому и Таймырскому (Долгано-Ненецкому) автономным округам 10.09.2005, свидетельство серия 24 ДЯ № 009119).

Местоположение: Красноярский край, Туруханский район, в районе п. Светлогорск;
 - земельный участок площадью 3 717,0 кв.м., с кадастровым номером 24:37:0904001:28, с разрешенным использованием: для эксплуатации линии электропередач ВЛ 220 кВ (право собственности на объект зарегистрировано Главным управлением Федеральной регистрационной службы по Красноярскому краю, Эвенкийскому и Таймырскому (Долгано-Ненецкому) автономным округам 10.09.2005, свидетельство серия 24 ДЯ № 009119).

Местоположение: Красноярский край, Туруханский район, в районе п. Светлогорск;
 - земельный участок площадью 39 800,0 кв.м., с кадастровым номером 24:37:3401001:28, с разрешенным использованием: под склад ГСМ (право собственности на объект зарегистрировано Управлением Федеральной службы государственной регистрации, кадастра и картографии по Красноярскому краю 07.05.2013, свидетельства серии: 24 ЕК № 841737; 24 ЕК № 841740; 24 ЕК № 841738; 24 ЕК № 841739; 24 ЕК № 741).

Местоположение: Красноярский край, Туруханский район, р.п. Светлогорск;
 - земельный участок площадью 11 438, 0 кв.м., с кадастровым номером 24:37:3401001:25, с разрешенным использованием: для эксплуатации автодороги промышленной зоны (право собственности на объект зарегистрировано Управлением Федеральной службы государственной регистрации, кадастра и картографии по Красноярскому краю 01.08.2012, свидетельство серия 24 ЕК 608843).

Местоположение: Красноярский край, Туруханский район, р.п. Светлогорск.

3. Условия, не оговоренные настоящим дополнительным соглашением, действуют в редакции договора аренды земельных участков от 20.11.2012 № 187/2012.

4. Дополнительное соглашение составлено в 3 (трех) экземплярах, имеющих одинаковую юридическую силу, из которых по одному экземпляру находятся у Сторон, а третий экземпляр передаётся в Туруханский отдел Управления Федеральной службы государственной регистрации, кадастра и картографии по Красноярскому краю.

Реквизиты Сторон

Арендодатель	Арендатор
Наименование юридического лица: Администрация Туруханского района Красноярского края	Наименование юридического лица: Открытое акционерное общество энергетики и электрификации «Таймырэнерго»
Регистрационное свидетельство юридического лица: Свидетельство о внесении записи в Единый государственный реестр юридических лиц о юридическом лице, зарегистрированном 26 января 2005 года. ОГРН 1022401068469.	Регистрационное свидетельство юридического лица: Свидетельство о внесении записи в Единый государственный реестр юридических лиц о юридическом лице, зарегистрированном до 01 июля 2002 г., за основным регистрационным номером 1022401068579

**ОАО «Таймырэнерго»
ПРАВОВОЙ ОТДЕЛ**

Взам. инв. №	
Подп. и дата	
Инв. № подл.	

Изм.	Кол.уч	Лист	№ док.	Подп.	Дата

2220-ПЗУ.1.ТЧ

Лист

210

Реквизиты Свидетельства: серия 24, №001021745	Реквизиты Свидетельства: серия 24, №002081280
Юридический адрес: 663230, Российская Федерация, Красноярский край, Туруханский район, с. Туруханск, ул. Шадрина А.Е., дом 15	Юридический адрес: 663310, Российская Федерация, Красноярский край, г. Норильск, ул. Ветеранов, д.19
Почтовый адрес: 663230, Российская Федерация, Красноярский край, Туруханский район, с. Туруханск, ул. Шадрина А.Е., дом 15	Почтовый адрес: 663310, Российская Федерация, Красноярский край, г. Норильск, Ул. Ветеранов, д.19
ИНН/КПП: 2437000340/243701001 ОКПО: 04020471 ОКОНХ: 97410	ИНН/КПП: 2449002060/245701001 ОКПО: 49157144 ОКАТО: 04429000000
Расчётный счёт в Банке: 40101810600000010001 в ГРКЦ ГУ Банка России по Красноярскому краю, г. Красноярск	Расчётный счёт в Банке: «40702810475520010663» в Восточно-сибирском филиале ОАО АКБ «Росбанк» г. Красноярск
Корреспондентский счёт:	Корреспондентский счёт: 3010181070000000000388
БИК: 040407001	БИК: 040407388
Телефон: 4-43-35	Телефон: (3919) 357705
Факс: 4-43-65	Факс: (3919) 431368

8. Подписи Сторон


Арендодатель:
Администрация Туруханского района
в лице руководителя администрации
Васильева Владимира Викторовича




(подпись)

Арендатор:
ОАО «Таймырэнерго»
в лице Генерального директора
Егорова Андрея Юрьевича




(подпись)

ОАО «Таймырэнерго»
ПРАВОВОЙ ОТДЕЛ

Изм. № подл.	Подп. и дата	Взам. инв. №

Изм.	Кол.уч	Лист	№ док.	Подп.	Дата

2220-ПЗУ.1.ТЧ

Лист

211



**АДМИНИСТРАЦИЯ ТУРУХАНСКОГО РАЙОНА
КРАСНОЯРСКОГО КРАЯ
ПОСТАНОВЛЕНИЕ**

22.05.2014

с. Туруханск

№ 257-п

О внесении изменений в постановление администрации Туруханского района от 20.11.2012 №2070-п «О предоставлении земельных участков в аренду Открытому акционерному обществу энергетики и электрификации «Таймырэнерго»

В соответствии с п.10 ст. 3 Федерального закона от 25.10.2001 № 137-ФЗ «О введении в действие Земельного кодекса Российской Федерации», на основании внесения данных в единый государственный реестр недвижимости, об изменении разрешенного использования земельных участков, руководствуясь статьями 57, 59, 62 Устава муниципального образования Туруханский район ПОСТАНОВЛЯЮ:

1. Пункт 1.4 постановления администрации Туруханского района от 20.11.2012 №2070-п «О предоставлении земельных участков в аренду Открытому акционерному обществу энергетики и электрификации «Таймырэнерго» изложить в новой редакции:

«1.4 земельный участок площадью 15 644,0 кв.м., с кадастровым номером 24:37:3401001:602, с разрешенным использованием: для эксплуатации автодороги промышленной зоны (право собственности на объект зарегистрировано Управлением Федеральной службы государственной регистрации, кадастра и картографии по Красноярскому краю 01.08.2012, свидетельство серии 24 ЕК 608843).

Местоположение: Красноярский край, Туруханский р-н, рп. Светлогорск;»

2. Пункт 1.5 постановления изложить в новой редакции:

«1.5 земельный участок площадью 380 399,0 кв.м., с кадастровым номером 24:37:3401001:603, с разрешенным использованием: для эксплуатации объектов производственного микрорайона «Курейской ГЭС» (право собственности на объекты зарегистрировано Государственным учреждением юстиции Регистрационная палата по государственной регистрации прав на недвижимое имущество и сделок с ним на территории Красноярского края 10.05.2002, свидетельства серии: 24 АН № 002443; 24 АН № 002437; 24 АН № 002448; 24 АН № 002450; 24 АН № 002444; 24 АН № 002455; 24 АН № 002456; 24 АН № 002454. Государственным учреждением юстиции Регистрационная палата по государственной регистрации прав на недвижимое имущество и

Инов. № подл.	Подп. и дата	Взам. инв. №

Изм.	Кол.уч	Лист	№ док.	Подп.	Дата

2220-ПЗУ.1.ТЧ

Лист

212

сделок с ним на территории Красноярского края 30.01.2003, свидетельства серии: 24 ВТ № 003607; 24 ВТ № 003609; 24 ВТ № 003608; 24 ВТ № 003606. Управлением Федеральной службы государственной регистрации, кадастра и картографии по Красноярскому краю 08.08.2012, свидетельство серии 24 ЕК № 521302).

Местоположение: Красноярский край, Туруханский р-н, рп. Светлогорск;»

3. Пункт 1.9 постановления изложить в новой редакции:

«1.9 земельный участок площадью 114 282,0 кв.м., с кадастровым номером 24:37:3401001:8, с разрешенным использованием: для эксплуатации основных сооружений Курейской ГЭС (право собственности на объекты зарегистрировано Государственным учреждением юстиции Регистрационная палата по государственной регистрации прав на недвижимое имущество и сделок с ним на территории Красноярского края 10.05.2002, свидетельства серии: 24 АН № 002449; 24 АН № 002447. Учреждением юстиции по государственной регистрации прав на недвижимое имущество и сделок с ним на территории Красноярского края 02.09.2003, свидетельство серии 24 ГГ № 007352. Учреждением юстиции по государственной регистрации прав на недвижимое имущество и сделок с ним на территории Красноярского края 16.09.2003, свидетельство серии 24 ГЕ № 002995. Учреждением юстиции по государственной регистрации прав на недвижимое имущество и сделок с ним на территории Красноярского края 21.10.2003, свидетельство серии 24 ГЖ № 008031. Учреждением юстиции по государственной регистрации прав на недвижимое имущество и сделок с ним на территории Красноярского края 27.10.2003, свидетельство серии 24 ГЗ № 001178. Управлением Федеральной службы государственной регистрации, кадастра и картографии по Красноярскому краю 01.08.2012, свидетельство серии 24 ЕК № 608845. Управлением Федеральной службы государственной регистрации, кадастра и картографии по Красноярскому краю 09.08.2012, свидетельство серии 24 ЕК № 521314).

Местоположение: установлено относительно ориентира, расположенного в границах участка. Ориентир р.п. Светлогорск. Почтовый адрес ориентира: Красноярский край, Туруханский район;»

4. Пункт 1.19 постановления изложить в новой редакции:

«1.19 земельный участок площадью 11 438, 0 кв.м., с кадастровым номером 24:37:3401001:25, с разрешенным использованием: для эксплуатации автодороги промышленной зоны (право собственности на объект зарегистрировано Управлением Федеральной службы государственной регистрации, кадастра и картографии по Красноярскому краю 01.08.2012, свидетельство серии 24 ЕК 608843).

Местоположение: Красноярский край, Туруханский район, р.п. Светлогорск.

5. Отделу по управлению муниципальным имуществом администрации Туруханского района (Вершинина) подготовить проект дополнительного соглашения о внесении изменений и дополнений в договор аренды земельных

Взам. инв. №	
Подп. и дата	
Инв. № подл.	

Изм.	Кол.уч	Лист	№ док.	Подп.	Дата

2220-ПЗУ.1.ТЧ

Лист

213

участков, государственная собственность на которые не разграничена от 20.11.2012 №187/2012.

6. Контроль за исполнением настоящего постановления возложить на заместителя руководителя администрации Туруханского района – руководителя финансового управления Т.Н. Долгинского.

7. Постановление вступает в силу со дня подписания.

Руководитель
администрации Туруханского района



В. В. Васильев

Инв. № подл.	Подп. и дата	Взам. инв. №					2220-ПЗУ.1.ТЧ	Лист
			Изм.	Кол.уч	Лист	№ док.		Подп.

Зарегистрировано
 Дата "22" мая 2014г.
 АДМИНИСТРАЦИЯ ТУРХАНСКОГО РАЙОНА
 ОТДЕЛ ПО УПРАВЛЕНИЮ
 ГОСУДАРСТВЕННЫМ ИМУЩЕСТВОМ
 АДМИНИСТРАЦИИ
 ТУРХАНСКОГО РАЙОНА

В: ...
 просим ...
 и ...
 10 ...) лист
Алимов

Инов. № подл.	Подп. и дата	Взам. инв. №

Изм.	Кол.уч	Лист	№ док.	Подп.	Дата

2220-ПЗУ.1.ТЧ

Лист согласования
к проекту Дополнительного соглашения № 1 к Договору аренды земельных участков,
государственная собственность на который не разграничена № 187/2012 г., заключенного
между ОАО «Таймырэнерго» и Администрацией Туруханского района

Заместитель Генерального директора
 ОАО «Таймырэнерго» по юридическим вопросам



Д.Ю. Шукшин

Дата поступления на согласование « » _____ 2014г.
 Дата фактического согласования «22» 04 2014г.

Наличие разрешительной документации (лицензии, сертификаты и пр.): *есть*

Необходимость согласования СД: *Да, Решение от 30.06.2014*

Первый заместитель генерального директора
 ОАО «НТЭК»

Дата поступления на согласование
 Дата фактического согласования

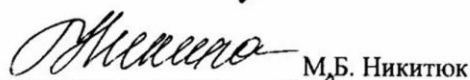


С.В. Липин

« » _____ 2014г.
 « » _____ 2014г.

Заместитель Генерального директора
 ОАО «Таймырэнерго» по экономике и финансам

Дата поступления на согласование
 Дата фактического согласования



М.Б. Никитюк

«24» 05 2014г.
 « » _____ 2014г.

Главный бухгалтер ОАО «Таймырэнерго»

Дата поступления на согласование
 Дата фактического согласования



М.Н. Похно

«27» 05 2014г.
 «27» 05 2014г.

Счет затрат:
 Статья затрат:

Начальник планово-экономического
 отдела ОАО «Таймырэнерго»

Дата поступления на согласование
 Дата фактического согласования



О.А. Владко

«27» 05 2014г.
 «27» 05 2014г.

Статья бюджета: *Рыбхоза 2.14.03*
 Источник финансирования дефицита:

Начальник Финансового отдела
 ОАО «Таймырэнерго»

Дата поступления на согласование
 Дата фактического согласования



А.П. Черных

«27» 05 2014г.
 «27» 05 2014г.

Начальник Отдела имущества ОАО «НТЭК»

Дата поступления на согласование
 Дата фактического согласования



И.С. Волощенко

«26» 05 2014г.
 « » _____ 2014г.


Взам. инв. №	
Подп. и дата	
Инв. № подл.	

Изм.	Кол.уч	Лист	№ док.	Подп.	Дата

2220-ПЗУ.1.ТЧ

Лист

216

**ДОГОВОР АРЕНДЫ**

земельных участков, государственная
собственность на которые не разграничена, № 187/2012

Красноярский край,
Туруханский район, с. Туруханск

« 20 » ноября 2012 г.

Администрация Туруханского района Красноярского края, именуемая по тексту «Арендодатель», в лице начальника отдела по управлению муниципальным имуществом Вершининой Оксаны Сергеевны действующего на основании доверенности от 11.10.2012г. №123 и Устава муниципального образования Туруханский район Красноярского края, и Открытое акционерное общество энергетики и электрификации «Таймырэнерго» в лице Генерального директора Романовского Константина Геннадьевича, действующего на основании Устава, именуемое по тексту «Арендатор», и именуемые по тексту «Стороны», заключили настоящий договор аренды земельных участков (далее по тексту - «Договор») о нижеследующем.

1. Предмет Договора

ЮРИДИЧЕСКИЙ ОТДЕЛ
ОАО «ТАЙМЫРЭНЕРГО»
В. В. БИЛЫК

1.1. Договор заключён на основании Постановления Администрации Туруханского района Красноярского края от 20.11.2012 г. № 2070-п (Приложение № 1 к Договору).

1.2. Арендодатель предоставляет, а Арендатор принимает в аренду по Договору 19 (девятнадцать) земельных участков (далее – Участков), из земель, государственная собственность на которые не разграничена, категории «земли промышленности, энергетики, транспорта, связи, радиовещания, телевидения, информатики, земли для обеспечения космической деятельности, земли обороны, безопасности и земли иного специального назначения», со следующими кадастровыми номерами и площадями:

- земельный участок площадью 1 520,0 кв.м., с кадастровым номером 24:37:3401001:19, с разрешенным использованием: под АТС КЭ «Квант» (право собственности на объект зарегистрировано Учреждением юстиции по государственной регистрации прав на недвижимое имущество и сделок с ним на территории Красноярского края 30.01.2003 г., свидетельство серии 24 ВТ № 003604).

Местоположение: Красноярский край, Туруханский район, р.п. Светлогорск;

- земельный участок площадью 760,0 кв.м., с кадастровым номером 24:37:3401001:20, с разрешенным использованием: под кислородную станцию (право собственности на объект зарегистрировано Государственным учреждением юстиции Регистрационная палата по государственной регистрации прав на недвижимое имущество и сделок с ним на территории Красноярского края 10.05.2002 г., свидетельство серии 24 АН № 002446).

Местоположение: Красноярский край, Туруханский район, р.п. Светлогорск;

- земельный участок площадью 600,0 кв.м., с кадастровым номером 24:37:3401001:21, с разрешенным использованием: под гостиницу (право собственности на объект зарегистрировано Учреждением юстиции по государственной регистрации прав на недвижимое имущество и сделок с ним на территории Красноярского края 30.01.2003 г., свидетельство серии 24 ВТ № 003605).

Местоположение: Красноярский край, Туруханский район, р.п. Светлогорск;

- земельный участок площадью 15 644,0 кв.м., с кадастровым номером 24:37:3401001:602, с разрешенным использованием: под промзону «КурейГЭСстрой» (право собственности на объект зарегистрировано Управлением Федеральной службы государственной регистрации, кадастра и картографии по Красноярскому краю 01.08.2012 г., свидетельство серии 24 ЕК 608843).

Местоположение: Красноярский край, Туруханский р-н, рп. Светлогорск;

- земельный участок площадью 380 399,0 кв.м., с кадастровым номером 24:37:3401001:603, с разрешенным использованием: под промзону «КурейГЭСстрой» (право собственности на объекты зарегистрировано Государственным учреждением юстиции Регистрационная палата по государственной регистрации прав на недвижимое имущество и сделок с ним на территории Красноярского края 10.05.2002 г., свидетельства серии: 24 АН № 002443; 24 АН № 002437; 24 АН

Взам. инв. №	
Подп. и дата	
Инв. № подл.	

Изм.	Кол.уч	Лист	№ док.	Подп.	Дата

2220-ПЗУ.1.ТЧ

Лист

217

№ 002448; 24 АН № 002450; 24 АН № 002444; 24 АН № 002455; 24 АН № 002456; 24 АН № 002454. Государственным учреждением юстиции Регистрационная палата по государственной регистрации прав на недвижимое имущество и сделок с ним на территории Красноярского края 30.01.2003 г., свидетельства серии: 24 ВТ № 003607; 24 ВТ № 003609; 24 ВТ № 003608; 24 ВТ № 003606. Управлением Федеральной службы государственной регистрации, кадастра и картографии по Красноярскому краю 08.08.2012 г., свидетельство серии 24 ЕК № 521302).

Местоположение: Красноярский край, Туруханский р-н, рп. Светлогорск.

- земельный участок площадью 27 302,0 кв.м., с кадастровым номером 24:37:3401001:14, с разрешенным использованием: под ОРУ – 220 (право собственности на объект зарегистрировано Государственным учреждением юстиции Регистрационная палата по государственной регистрации прав на недвижимое имущество и сделок с ним на территории Красноярского края от 16.09.2003 г. свидетельство серии 24 ГГ № 006520).

Местоположение: установлено относительно ориентира, расположенного в границах участка.

Ориентир р.п. Светлогорск. Почтовый адрес ориентира: Красноярский край, Туруханский район;

- земельный участок площадью 5 100,0 кв.м., с кадастровым номером 24:37:3401001:18, с разрешенным использованием: под ГПП-1, 220/35/6 кв.т. (право собственности на объект зарегистрировано Государственным учреждением юстиции Регистрационная палата по государственной регистрации прав на недвижимое имущество и сделок с ним на территории Красноярского края от 30.01.2003 г., свидетельство серии 24 ВТ № 003645).

Местоположение: установлено относительно ориентира, расположенного в границах участка.

Ориентир р.п. Светлогорск. Почтовый адрес ориентира: Красноярский край, Туруханский район;

- земельный участок площадью 41 200,0 кв.м., с кадастровым номером 24:37:3401001:10, с разрешенным использованием: под дороги гидроузловой зоны (право собственности на объект зарегистрировано Управлением Федеральной службы государственной регистрации, кадастра и картографии по Красноярскому краю 01.08.2012 г., свидетельство серии 24 ЕК № 608842).

Местоположение: установлено относительно ориентира, расположенного в границах участка.

Ориентир р.п. Светлогорск. Почтовый адрес ориентира: Красноярский край, Туруханский район;

- земельный участок площадью 114 282,0 кв.м., с кадастровым номером 24:37:3401001:8, с разрешенным использованием: под основные сооружения КурейГЭСстрой (право собственности на объекты зарегистрировано Государственным учреждением юстиции Регистрационная палата по государственной регистрации прав на недвижимое имущество и сделок с ним на территории Красноярского края 10.05.2002 г., свидетельства серии: 24 АН № 002449; 24 АН № 002447. Учреждением юстиции по государственной регистрации прав на недвижимое имущество и сделок с ним на территории Красноярского края 02.09.2003 г., свидетельство серии 24 ГГ № 007352. Учреждением юстиции по государственной регистрации прав на недвижимое имущество и сделок с ним на территории Красноярского края 16.09.2003 г., свидетельство серии 24 ГЕ № 002995. Учреждением юстиции по государственной регистрации прав на недвижимое имущество и сделок с ним на территории Красноярского края 21.10.2003 г., свидетельство серии 24 ГЖ № 008031. Учреждением юстиции по государственной регистрации прав на недвижимое имущество и сделок с ним на территории Красноярского края 27.10.2003 г., свидетельство серии 24 ГЗ № 001178. Управлением Федеральной службы государственной регистрации, кадастра и картографии по Красноярскому краю 01.08.2012 г., свидетельство серии 24 ЕК № 608845. Управлением Федеральной службы государственной регистрации, кадастра и картографии по Красноярскому краю 09.08.2012 г., свидетельство серии 24 ЕК № 521314).

Местоположение: установлено относительно ориентира, расположенного в границах участка.

Ориентир р.п. Светлогорск. Почтовый адрес ориентира: Красноярский край, Туруханский район;

- земельный участок площадью 62 200,0 кв.м., с кадастровым номером 24:37:3401001:7, с разрешенным использованием: под левобережную плотину (право собственности на объект зарегистрировано Учреждением юстиции по государственной регистрации прав на недвижимое имущество и сделок с ним на территории Красноярского края 02.09.2003 г. свидетельство серии 24 ГГ № 007351).

Местоположение: установлено относительно ориентира, расположенного в границах участка.

Почтовый адрес ориентира: Красноярский край, Туруханский район, р.п. Светлогорск;

- земельный участок площадью 163 100,0 кв.м., с кадастровым номером 24:37:3401001:11, с разрешенным использованием: под русловую плотину (право собственности на объект зарегистрировано Учреждением юстиции по государственной регистрации прав на недвижимое имущество и сделок с ним на территории Красноярского края 02.09.2003 г. свидетельство серии 24 ГГ № 007351).

ЮРИДИЧЕСКИЙ ОТДЕЛ
ОБО «РАЙМЫРЭНЕРГО»
В. В. БИЛЫК

Взам. инв. №	
Подп. и дата	
Инв. № подл.	

Изм.	Кол.уч	Лист	№ док.	Подп.	Дата

2220-ПЗУ.1.ТЧ

Лист

218

имущество и сделок с ним на территории Красноярского края 02.09.2003 г. свидетельство серии 24 ВЯ № 007905).

Местоположение: установлено относительно ориентира, расположенного в границах участка. Ориентир р.п. Светлогорск. Почтовый адрес ориентира: Красноярский край, Туруханский район;

- земельный участок площадью 97 900,0 кв.м., с кадастровым номером 24:37:3401001:12, с разрешенным использованием: под правобережную плотину (право собственности на объект зарегистрировано Учреждением юстиции по государственной регистрации прав на недвижимое имущество и сделок с ним на территории Красноярского края 02.09.2003 г., свидетельство серии 24 ВЯ № 008197).

Местоположение: Красноярский край, Туруханский район, р.п. Светлогорск;

- земельный участок площадью 7 100,0 кв.м., с кадастровым номером 24:37:3401001:16, с разрешенным использованием: под ГПП – 2, 220/6-6 кв. (право собственности на объект зарегистрировано Учреждением юстиции по государственной регистрации прав на недвижимое имущество и сделок с ним на территории Красноярского края 30.01.2003 г., свидетельство серии 24 ВТ № 003646).

Местоположение: Красноярский край, Туруханский район, р.п. Светлогорск;

- земельный участок площадью 1 122,0 кв.м., с кадастровым номером 24:37:3401001:679, с разрешенным использованием: для эксплуатации линии электропередач ВЛ 220 кВ. (право собственности на объект зарегистрировано Таймырским окружным учреждением юстиции по регистрации прав на недвижимое имущество и сделок с ним 27.05.2002 г. свидетельство серия 84 АВ 006834).

Местоположение: Красноярский край, Туруханский район, в районе п. Светлогорск;

- земельный участок площадью 6 245,0 кв.м., с кадастровым номером 24:37:0904001:29, с разрешенным использованием: для эксплуатации линии электропередач ВЛ 220 кВ (право собственности на объект зарегистрировано Таймырским окружным учреждением юстиции по регистрации прав на недвижимое имущество и сделок с ним 27.05.2002 г., свидетельство серии 84 АВ 006834).

Местоположение: Красноярский край, Туруханский район, в районе п. Светлогорск;

- земельный участок площадью 1 060,0 кв.м., с кадастровым номером 24:37:3401001:680, с разрешенным использованием: для эксплуатации линии электропередач ВЛ 220 кВ (право собственности на объект зарегистрировано Главным управлением Федеральной регистрационной службы по Красноярскому краю, Эвенкийскому и Таймырскому (Долгано-Ненецкому) автономным округам 10.09.2005 г., свидетельство серии 24 ДЯ № 009119).

Местоположение: Красноярский край, Туруханский район, в районе п. Светлогорск;

- земельный участок площадью 3 717,0 кв.м., с кадастровым номером 24:37:0904001:28, с разрешенным использованием: для эксплуатации линии электропередач ВЛ 220 кВ (право собственности на объект зарегистрировано Главным управлением Федеральной регистрационной службы по Красноярскому краю, Эвенкийскому и Таймырскому (Долгано-Ненецкому) автономным округам 10.09.2005 г., свидетельство серии 24 ДЯ № 009119).

Местоположение: Красноярский край, Туруханский район, в районе п. Светлогорск;

- земельный участок площадью 39 800,0 кв.м., с кадастровым номером 24:37:3401001:28, с разрешенным использованием: под склад ГСМ (право собственности на объект зарегистрировано Государственным учреждением юстиции Регистрационная палата по государственной регистрации прав на недвижимое имущество и сделок с ним на территории Красноярского края 10.05.2002 г., свидетельство серии 24 АН № 002440).

Местоположение: Красноярский край, Туруханский район, р.п. Светлогорск;

- земельный участок площадью 11 438, 0 кв.м., с кадастровым номером 24:37:3401001:25, с разрешенным использованием: под автодороги промышленной зоны (право собственности на объект зарегистрировано Управлением Федеральной службы государственной регистрации, кадастра и картографии по Красноярскому краю 01.08.2012 г., свидетельство серии 24 ЕК 608843).

Местоположение: Красноярский край, Туруханский район, р.п. Светлогорск.

1.3. Земельные участки передается по акту приема-передачи земельных участков, который является неотъемлемой частью Договора (Приложение № 3 к Договору).

1.4. Сдача в аренду земельных участков не влечет передачу права собственности на них.

ПРАВОВОЙ ОТДЕЛ
ОАО «ТАЙМЫРЭНЕРГО»
В. В. БИЛЫК

Взам. инв. №	
Подп. и дата	
Инв. № подл.	

Изм.	Кол.уч	Лист	№ док.	Подп.	Дата

2220-ПЗУ.1.ТЧ

2. Срок Договора

2.1. Срок договора: начало действия 20 ноября 2012 г. окончание действия 19 ноября 2032 г.

2.2. В соответствии с п. 1 ст. 425 и п. 3 ст. 433 Гражданского кодекса РФ Договор считается заключённым и вступает в силу с момента его государственной регистрации в Управлении Федеральной службы государственной регистрации, кадастра и картографии по Красноярскому краю.

3. Размер и условия внесения арендной платы

3.1. Расчет арендной платы за период с 20.11.2012 г. по 19.11.2032 г. определен в Приложении № 2 к Договору, которое является неотъемлемой частью Договора.

3.2. Арендная плата уплачивается Арендатором по полугодиям, самостоятельно путем перечисления по следующим реквизитам, в срок до 10 февраля и 10 июля текущего расчетного года, путём перечисления денежных средств на расчётный счёт Арендодателя № 40101810600000010001 в ГРКЦ ГУ Банка России по Красноярскому краю, г. Красноярск. Получатель платежа – УФК по Красноярскому краю (Администрация Туруханского района). ИНН / КПП 2437000340 / 243701001. Код бюджетной классификации – 241 111 05013 05 0000 120. ОКАТО – 04254556000.

3.3. Размер арендной платы, порядок, условия и сроки ее уплаты в случае изменения ставок регулируются дополнительными соглашениями.

3.4. Внесение арендной платы по Договору осуществляется отдельным платёжным документом за оплачиваемый период. В графе «Назначение платежа» указываются: период, за который производится оплата, номер и дата Договора.

3.5. Исполнением обязательства по внесению арендной платы считается дата перечисления денежных средств со счёта Арендатора на счёт Арендодателя, указанный в пункте 3.2. Договора.

3.6. Неиспользование Участка Арендатором не освобождает его от обязанности по внесению арендной платы.

4. Права и обязанности Сторон

4.1. Арендодатель имеет право:

4.1.1. Требовать досрочного расторжения Договора при использовании Арендатором Участков не по целевому назначению, а также при использовании способами, приводящими к его порче, в случае неподписания Арендатором дополнительных соглашений к Договору в течение 1 (одного) месяца со дня их получения.

4.1.2. На беспрепятственный доступ на территорию Участков с целью их осмотра на предмет соблюдения условий Договора.

4.1.3. На возмещение убытков, причинённых ухудшением качества Участков и экологической обстановки в результате хозяйственной деятельности Арендатора, а также по иным основаниям, предусмотренным законодательством Российской Федерации.

4.2. Арендодатель обязан:

4.2.1. Выполнять в полном объёме все условия Договора.

4.2.2. Передать Арендатору Участки по акту приема-передачи в аренду земельных участков.

4.2.3. Письменно в десятидневный срок уведомить Арендатора об изменении номеров счетов в банке и других реквизитов для перечисления арендной платы, указанных в пункте 3.2. Договора.

4.3. Арендатор имеет право:

4.3.1. Без согласия Арендодателя, при условии его уведомления, сдавать Участки в субаренду, а также передавать свои права и обязанности по Договору третьим лицам в пределах срока договора аренды в порядке и на условиях, предусмотренных пунктом 9 статьи 22 Земельного кодекса РФ.

4.3.2. По истечении срока действия Договора в преимущественном порядке перед другими лицами заключить договор аренды на новый срок на согласованных Сторонами условиях по письменному заявлению, направленному Арендодателю ~~не позднее, чем~~ за 3 (три) месяца до истечения срока действия Договора.

4.4. Арендатор обязан:

ЮРИДИЧЕСКИЙ ОТДЕЛ
ОАО «ТАЙМЫРЭНЕРГО»
В.В. Билык

Взам. инв. №	
Подп. и дата	
Инв. № подл.	

Изм.	Кол.уч	Лист	№ док.	Подп.	Дата

2220-ПЗУ.1.ТЧ

4.4.1. Выполнять в полном объёме все условия Договора.

4.4.2. Использовать Участки в соответствии с целевым назначением и установленным разрешённым использованием, в соответствии с действующим законодательством и утверждёнными строительными, санитарными, природоохранными, противопожарными нормами.

4.4.3. Уплачивать в размере и на условиях, установленных Договором и (или) изменениями к нему, арендную плату и предоставлять в установленные Договором сроки в адрес Арендодателя копию документа, подтверждающего факт внесения арендной платы.

4.4.4. Обеспечивать Арендодателю (его законным представителям), представителям органов государственного земельного контроля доступ на Участки по их требованию.

4.4.5. В течение 1 (одного) месяца с момента получения рассмотреть проект Договора и подписать Договор, либо направить в адрес Арендодателя мотивированное возражение.

4.4.6. После подписания Договора в течение 1 (одного) месяца предоставить его на государственную регистрацию в Управление Федеральной службы государственной регистрации, кадастра и картографии по Красноярскому краю.

4.4.7. В течение 20 (двадцати) дней по окончании государственной регистрации прав предоставить в адрес Арендодателя 1 (один) экземпляр Договора, содержащего соответствующую отметку органа, осуществляющего государственную регистрацию прав на недвижимое имущество.

4.4.8. Письменно сообщить Арендодателю не позднее, чем за 3 (три) месяца о предстоящем освобождении Участков как в связи с окончанием срока действия Договора, так и при досрочном их освобождении.

4.4.9. Не допускать действий, приводящих к ухудшению экологической обстановки на Участках и прилегающей к ним территории.

4.4.10. Немедленно извещать Арендодателя и соответствующие государственные органы о всякой аварии или ином событии, нанесшем (или грозящем нанести) Участкам, а также близлежащей территории ущерб, и своевременно принимать все возможные меры по предотвращению угрозы и против дальнейшего разрушения или повреждения Участков.

4.4.11. Письменно в десятидневный срок уведомлять Арендодателя об изменении своих реквизитов.

4.4.12. По окончании Договора в соответствии с действующим законодательством произвести рекультивацию нарушенных земель и передать Арендодателю Участки по акту приёма – передачи в состоянии и качестве не хуже первоначального.

4.5. Арендодатель и Арендатор имеют иные права и обязанности, установленные законодательством Российской Федерации.

5. Ответственность Сторон

ЮРИДИЧЕСКИЙ ОТДЕЛ
ОАО «ТАЙМЫРЭНЕРГО»
В.В. Билик

5.1. За нарушение условий Договора Стороны несут ответственность, предусмотренную законодательством Российской Федерации.

5.2. За нарушение сроков внесения платы по Договору, указанных в пункте 3.2. Договора, Арендатор выплачивает Арендодателю пени в размере 0,1 % от размера невнесённой арендной платы за каждый календарный день просрочки. Пени перечисляются в порядке, предусмотренном разделом 3 Договора.

6. Заключительные положения

6.1. Изменения целевого назначения и разрешённого использования Участков, указанные в пунктах 1.2., 1.4. Договора, допускаются в порядке, предусмотренном законодательством Российской Федерации.

6.2. Все изменения и (или) дополнения к Договору оформляются Сторонами в письменной форме.

6.3. Договор может быть расторгнут по соглашению Сторон, а также по требованию Арендодателя или Арендатора в порядке, установленном ст. 619, 620 Гражданского кодекса РФ и в случаях, указанных в п. 4.1.1. Договора.

6.4. Все споры между Сторонами, возникающие по Договору, разрешаются в соответствии с законодательством Российской Федерации. Претензионный порядок рассмотрения споров является обязательным. Срок рассмотрения претензии 30 календарных дней со дня её получения.

Взам. инв. №	
Подп. и дата	
Инв. № подл.	

Изм.	Кол.уч	Лист	№ док.	Подп.	Дата

2220-ПЗУ.1.ТЧ

6.5. Договор субаренды Участков, а также договор передачи Арендатором своих прав и обязанностей по Договору подлежат государственной регистрации в Туруханском отделе Управления Федеральной службы государственной регистрации, кадастра и картографии по Красноярскому краю, в случае заключения вышеуказанных договоров на срок один год и более.

6.6. Срок действия договора субаренды Участков, а также договора о передаче Арендатором своих прав и обязанностей по Договору не может превышать срок действия Договора.

6.7. При досрочном расторжении Договора договор субаренды Участков, а также договор о передаче Арендатором своих прав и обязанностей по Договору прекращают своё действие.

6.8. Расходы по государственной регистрации Договора возлагаются на Арендатора.

6.9. Договор составлен в 3 (трех) экземплярах, имеющих одинаковую юридическую силу, и находятся по одному экземпляру у Сторон, а третий экземпляр передаётся в Управление Федеральной службы государственной регистрации, кадастра и картографии по Красноярскому краю.

6.10. В качестве неотъемлемой части к Договору прилагаются:

Приложение № 1 – Копия постановления Администрации Туруханского района Красноярского края от 20.11.2012 г. № 2070 – п.

Приложение № 2 - Расчёт арендной платы.

Приложение № 3 - Акт приёма – передачи земельных участков;

7. Реквизиты Сторон

АРЕНДОДАТЕЛЬ:	АРЕНДАТОР:
Наименование юридического лица: Администрация Туруханского района Красноярского края	Наименование юридического лица: Открытое акционерное общество энергетики и электрификации «Таймырэнерго»
Регистрационное свидетельство юридического лица: Свидетельство о внесении записи в Единый государственный реестр юридических лиц о юридическом лице, зарегистрированном 26 января 2005 года. ОГРН 1022401068469. Реквизиты Свидетельства: серия 24, № 001021745	Регистрационное свидетельство юридического лица: Свидетельство о внесении записи в Единый государственный реестр юридических лиц о юридическом лице, зарегистрированном до 01 июля 2002 г., за основным регистрационным номером 1022401068579 Реквизиты Свидетельства: серия 24, № 002081280
Юридический адрес: 663230, Российская Федерация, Красноярский край, Туруханский район, с. Туруханск, ул. Шадрина А.Е., дом 15	Юридический адрес: 663310, Российская Федерация, Красноярский край, г. Норильск, ул. Ветеранов, д.19
Почтовый адрес: 663230, Российская Федерация, Красноярский край, Туруханский район, с. Туруханск, ул. Шадрина А.Е., дом 15	Почтовый адрес: 663310, Российская Федерация, Красноярский край, г. Норильск, ул. Ветеранов, д.19
ИНН/КПП: 2437000340/243701001 ОКПО: 04020471 ОКОНХ: 97410	ИНН/КПП: 2449002060/245701001 ОКПО: 49157144 ОКАТО: 04429000000
Расчётный счёт в Банке: 40101810600000010001 в ГРКЦ ГУ Банка России по Красноярскому краю, г. Красноярск	Расчётный счёт в Банке: «40702810475520010663» в Восточно-сибирском филиале ОАО АКБ «Росбанк» г. Красноярск
Корреспондентский счёт: БИК: 040407001	Корреспондентский счёт: 3010181070000000000388 БИК: 040407388

ЮРИДИЧЕСКИЙ ОТДЕЛ
ОАО «ТАЙМЫРЭНЕРГО»
В.В. БИЛЫК

Взам. инв. №

Подп. и дата

Инв. № подл.

Изм.	Кол.уч	Лист	№ док.	Подп.	Дата

2220-ПЗУ.1.ТЧ

Лист

222

Телефон: 4-43-35	Телефон:(3919) 357705
Факс: 4-43-65	Факс:(3919) 431368
Электронная почта:	Электронная почта:

8. Подписи Сторон

Арендодатель:
Администрация Туруханского района, в лице
начальника отдела по управлению
муниципальным имуществом Вершининой О.С.
 (Ф.И.О., должность)



(подпись)

Арендатор:
ОАО «Таймырэнерго», в лице генерального директора
Романовского Константина Геннадьевича
 (Ф.И.О., должность)



(подпись)

Управление Федеральной службы
 государственной регистрации, кадастра и картографии
 по Красноярскому краю
 Номер регистрационного округа 24
 Произведена государственная регистрация

договора аренды

Дата регистрации: *23* *12* *2015* года

№ регистрации: *24-24/005-24/005/001/2015-1758/8*


Иван *Масленников ИВ*



ЮРИДИЧЕСКИЙ ОТДЕЛ
 ОАО «ТАЙМЫРЭНЕРГО»
 В.В. Билык

Инв. № подл.	Подп. и дата	Взам. инв. №

Изм.	Кол.уч	Лист	№ док.	Подп.	Дата



Приложение № 1 к Договору аренды
земельных участков, государственная
собственность на которые не
разграничена от 20.11.2012 г. № 187/2012



АДМИНИСТРАЦИЯ ТУРУХАНСКОГО РАЙОНА
КРАСНОЯРСКОГО КРАЯ
ПОСТАНОВЛЕНИЕ

20.11.2012

с. Туруханск

№ 2070 - п

О предоставлении земельных участков в аренду Открытому акционерному обществу энергетики и электрификации «Таймырэнерго»

ЮРИДИЧЕСКИЙ ОТДЕЛ
ОАО «ТАЙМЫРЭНЕРГО»
В. В. Билюк

В соответствии с п.10 ст. 3 Федерального закона от 25.10.2001 г. № 137-ФЗ «О введении в действие Земельного кодекса Российской Федерации», ст.ст. 22, 29, 36 Земельного кодекса Российской Федерации, на основании заявления Открытого акционерного общества энергетики и электрификации «Таймырэнерго» от 19.09.2012 г., от 20.09.2012 г., в связи с окончанием срока действия договоров аренды земельных участков № б/н от 26.04.2002 г.; № 1 от 01.09.2005 г., руководствуясь ст.ст. 30.1, 30.2, 32 Устава муниципального образования Туруханский район, ПОСТАНОВЛЯЮ:

1. Предоставить в аренду Открытому акционерному обществу энергетики и электрификации «Таймырэнерго» из земель категории «земли промышленности, энергетики, транспорта, связи, радиовещания, телевидения, информатики, земли для обеспечения космической деятельности, земли обороны, безопасности и земли иного специального назначения», сроком на 20 лет следующие земельные участки:

1.1 земельный участок площадью 1 520,0 кв.м., с кадастровым номером 437:3401001:19, с разрешенным использованием: под АТС КЭ «Квант» (право собственности на объект зарегистрировано Учреждением юстиции по государственной регистрации прав на недвижимое имущество и сделок с ним на территории Красноярского края 30.01.2003 г., свидетельство серии 24 ВТ № 003604).

Местоположение: Красноярский край, Туруханский район, р.п. Светлогорск;

1.2 земельный участок площадью 760,0 кв.м., с кадастровым номером 437:3401001:20, с разрешенным использованием: под кислородную станцию (право собственности на объект зарегистрировано Государственным учреждением юстиции регистрационная палата по государственной регистрации прав на недвижимое имущество и сделок с ним на территории Красноярского края 10.05.2002 г., свидетельство серии 24 АН № 002446).

Взам. инв. №	
Подп. и дата	
Инв. № подл.	

Изм.	Кол.уч	Лист	№ док.	Подп.	Дата

2220-ПЗУ.1.ТЧ

Лист

224

Местоположение: Красноярский край, Туруханский район, р.п. Светлогорск;

1.3 земельный участок площадью 600,0 кв.м., с кадастровым номером 24:37:3401001:21, с разрешенным использованием: под гостиницу (право собственности на объект зарегистрировано Учреждением юстиции по государственной регистрации прав на недвижимое имущество и сделок с ним на территории Красноярского края 30.01.2003 г., свидетельство серии 24 ВТ № 003605).

Местоположение: Красноярский край, Туруханский район, р.п. Светлогорск;

1.4 земельный участок площадью 15 644,0 кв.м., с кадастровым номером 24:37:3401001:602, с разрешенным использованием: под промзону «КурейГЭСстрой» (право собственности на объект зарегистрировано Управлением Федеральной службы государственной регистрации, кадастра и картографии по Красноярскому краю 01.08.2012 г., свидетельство серии 24 ЕК 608843).

Местоположение: Красноярский край, Туруханский р-н, рп. Светлогорск;

1.5 земельный участок площадью 380 399,0 кв.м., с кадастровым номером 24:37:3401001:603, с разрешенным использованием: под промзону «КурейГЭСстрой» (право собственности на объекты зарегистрировано Государственным учреждением юстиции Регистрационная палата по государственной регистрации прав на недвижимое имущество и сделок с ним на территории Красноярского края 10.05.2002 г., свидетельства серии: 24 АН № 002443; 24 АН № 002437; 24 АН № 002448; 24 АН № 002450; 24 АН № 002444; 24 АН № 002455; 24 АН № 002456; 24 АН № 002454. Государственным учреждением юстиции Регистрационная палата по государственной регистрации прав на недвижимое имущество и сделок с ним на территории Красноярского края 30.01.2003 г., свидетельства серии: 24 ВТ № 003607; 24 ВТ № 003609; 24 ВТ № 003608; 24 ВТ № 003606. Управлением Федеральной службы государственной регистрации, кадастра и картографии по Красноярскому краю 08.08.2012 г., свидетельство серии 24 ЕК № 521302).

Местоположение: Красноярский край, Туруханский р-н, рп. Светлогорск.

1.6 земельный участок площадью 27 302,0 кв.м., с кадастровым номером 24:37:3401001:14, с разрешенным использованием: под ОРУ – 220 (право собственности на объект зарегистрировано Государственным учреждением юстиции Регистрационная палата по государственной регистрации прав на недвижимое имущество и сделок с ним на территории Красноярского края от 16.09.2003 г. свидетельство серии 24 ГГ № 006520).

Местоположение: установлено относительно ориентира, расположенного в границах участка. Ориентир р.п. Светлогорск. Почтовый адрес ориентира: Красноярский край, Туруханский район;

1.7 земельный участок площадью 5 100,0 кв.м., с кадастровым номером 24:37:3401001:18, с разрешенным использованием: под ГПП-1, 220/35/6 кв.т. (право собственности на объект зарегистрировано Государственным учреждением юстиции Регистрационная палата по государственной регистрации прав на недвижимое имущество и сделок с ним на территории Красноярского края от 30.01.2003 г., свидетельство серии 24 ВТ № 003645).

Местоположение: установлено относительно ориентира, расположенного в границах участка. Ориентир р.п. Светлогорск. Почтовый адрес ориентира: Красноярский край, Туруханский район;

1.8 земельный участок площадью 41 200,0 кв.м., с кадастровым номером 24:37:3401001:10, с разрешенным использованием: под дороги гидроузловой зоны (право собственности на объект зарегистрировано Управлением Федеральной службы

Взам. инв. №	
Подп. и дата	
Инв. № подл.	

Изм.	Кол.уч	Лист	№ док.	Подп.	Дата

2220-ПЗУ.1.ТЧ

Лист

225

государственной регистрации, кадастра и картографии по Красноярскому краю 01.08.2012 г., свидетельство серии 24 ЕК № 608842).

Местоположение: установлено относительно ориентира, расположенного в границах участка. Ориентир р.п. Светлогорск. Почтовый адрес ориентира: Красноярский край, Туруханский район;

1.9 земельный участок площадью 114 282,0 кв.м., с кадастровым номером 24:37:3401001:8, с разрешенным использованием: под основные сооружения КурейГЭСстрой (право собственности на объекты зарегистрировано Государственным учреждением юстиции Регистрационная палата по государственной регистрации прав на недвижимое имущество и сделок с ним на территории Красноярского края 10.05.2002 г., свидетельства серии: 24 АН № 002449; 24 АН № 002447. Учреждением юстиции по государственной регистрации прав на недвижимое имущество и сделок с ним на территории Красноярского края 02.09.2003 г., свидетельство серии 24 ГТ № 007352. Учреждением юстиции по государственной регистрации прав на недвижимое имущество и сделок с ним на территории Красноярского края 16.09.2003 г., свидетельство серии 24 ГЕ № 002995. Учреждением юстиции по государственной регистрации прав на недвижимое имущество и сделок с ним на территории Красноярского края 21.10.2003 г., свидетельство серии 24 ГЖ № 008031. Учреждением юстиции по государственной регистрации прав на недвижимое имущество и сделок с ним на территории Красноярского края 27.10.2003 г., свидетельство серии 24 ГЗ № 001178. Управлением Федеральной службы государственной регистрации, кадастра и картографии по Красноярскому краю 01.08.2012 г., свидетельство серии 24 ЕК № 608845. Управлением Федеральной службы государственной регистрации, кадастра и картографии по Красноярскому краю 09.08.2012 г., свидетельство серии 24 ЕК № 521314).

Местоположение: установлено относительно ориентира, расположенного в границах участка. Ориентир р.п. Светлогорск. Почтовый адрес ориентира: Красноярский край, Туруханский район;

1.10 земельный участок площадью 62 200,0 кв.м., с кадастровым номером 24:37:3401001:7, с разрешенным использованием: под левобережную плотину (право собственности на объект зарегистрировано Учреждением юстиции по государственной регистрации прав на недвижимое имущество и сделок с ним на территории Красноярского края 02.09.2003 г. свидетельство серии 24 ГТ № 007351).

Местоположение: установлено относительно ориентира, расположенного в границах участка. Почтовый адрес ориентира: Красноярский край, Туруханский район, р.п. Светлогорск;

1.11 земельный участок площадью 163 100,0 кв.м., с кадастровым номером 24:37:3401001:11, с разрешенным использованием: под русловую плотину (право собственности на объект зарегистрировано Учреждением юстиции по государственной регистрации прав на недвижимое имущество и сделок с ним на территории Красноярского края 02.09.2003 г. свидетельство серии 24 ВЯ № 007905).

Местоположение: установлено относительно ориентира, расположенного в границах участка. Ориентир р.п. Светлогорск. Почтовый адрес ориентира: Красноярский край, Туруханский район;

1.12 земельный участок площадью 97 900,0 кв.м., с кадастровым номером 24:37:3401001:12, с разрешенным использованием: под правобережную плотину (право собственности на объект зарегистрировано Учреждением юстиции по государственной регистрации прав на недвижимое имущество и сделок с ним на территории Красноярского края 02.09.2003 г., свидетельство серии 24 ВЯ № 008197).

Юридическое лицо
ОАО «ТАЙМЫРЭНЕРГО»
В.В.Билык

Взам. инв. №

Подп. и дата

Инв. № подл.

Изм.	Кол.уч	Лист	№ док.	Подп.	Дата

2220-ПЗУ.1.ТЧ

Лист

226

Местоположение: Красноярский край, Туруханский район, р.п. Светлогорск;

1.13 земельный участок площадью 7 100,0 кв.м., с кадастровым номером 24:37:3401001:16, с разрешенным использованием: под ГПП – 2, 220/6-6 кв. (право собственности на объект зарегистрировано Учреждением юстиции по государственной регистрации прав на недвижимое имущество и сделок с ним на территории Красноярского края 30.01.2003 г., свидетельство серии 24 ВТ № 003646).

Местоположение: Красноярский край, Туруханский район, р.п. Светлогорск;

1.14 земельный участок площадью 1 122,0 кв.м., с кадастровым номером 24:37:3401001:679, с разрешенным использованием: для эксплуатации линии электропередач ВЛ 220 кВ. (право собственности на объект зарегистрировано Таймырским окружным учреждением юстиции по регистрации прав на недвижимое имущество и сделок с ним 27.05.2002 г. свидетельство серия 84 АВ 006834).

Местоположение: Красноярский край, Туруханский район, в районе п. Светлогорск;

1.15 земельный участок площадью 6 245,0 кв.м., с кадастровым номером 24:37:0904001:29, с разрешенным использованием: для эксплуатации линии электропередач ВЛ 220 кВ (право собственности на объект зарегистрировано Таймырским окружным учреждением юстиции по регистрации прав на недвижимое имущество и сделок с ним 27.05.2002 г., свидетельство серии 84 АВ 006834).

Местоположение: Красноярский край, Туруханский район, в районе п. Светлогорск;

1.16 земельный участок площадью 1 060,0 кв.м., с кадастровым номером 24:37:3401001:680, с разрешенным использованием: для эксплуатации линии электропередач ВЛ 220 кВ (право собственности на объект зарегистрировано Главным управлением Федеральной регистрационной службы по Красноярскому краю, Эвенкийскому и Таймырскому (Долгано-Ненецкому) автономным округам 10.09.2005 г., свидетельство серии 24 ДЯ № 009119).

Местоположение: Красноярский край, Туруханский район, в районе п. Светлогорск;

1.17 земельный участок площадью 3 717,0 кв.м., с кадастровым номером 24:37:0904001:28, с разрешенным использованием: для эксплуатации линии электропередач ВЛ 220 кВ (право собственности на объект зарегистрировано Главным управлением Федеральной регистрационной службы по Красноярскому краю, Эвенкийскому и Таймырскому (Долгано-Ненецкому) автономным округам 10.09.2005 г., свидетельство серии 24 ДЯ № 009119).

Местоположение: Красноярский край, Туруханский район, в районе п. Светлогорск;

1.18 земельный участок площадью 39 800,0 кв.м., с кадастровым номером 24:37:3401001:28, с разрешенным использованием: под склад ГСМ (право собственности на объект зарегистрировано Государственным учреждением юстиции Регистрационная палата по государственной регистрации прав на недвижимое имущество и сделок с ним на территории Красноярского края 10.05.2002 г., свидетельство серии 24 АН № 002440).

Местоположение: Красноярский край, Туруханский район, р.п. Светлогорск;

1.19 земельный участок площадью 11 438, 0 кв.м., с кадастровым номером 24:37:3401001:25, с разрешенным использованием: под автодороги промышленной зоны (право собственности на объект зарегистрировано Управлением Федеральной службы государственной регистрации, кадастра и

ЮРИДИЧЕСКИЙ ОБЪЕКТ
ОБЪЕКТ
ТАЙМЫРСКОГО РАЙОНА
В. В. БИЛЬК

Взам. инв. №	
Подп. и дата	
Инв. № подл.	

Изм.	Кол.уч	Лист	№ док.	Подп.	Дата

картографии по Красноярскому краю 01.08.2012г. свидетельство серия 24 ЕК 608843)


Местоположение: Красноярский край, Туруханский район, р.п. Светлогорск.

2. Отделу по управлению муниципальным имуществом Администрации Туруханского района (Вершинина) подготовить проекты договоров аренды земельных участков, указанных в п.1 настоящего постановления.

3. Контроль за исполнением настоящего постановления возложить на первого заместителя Главы Администрации Туруханского района А.Л. Арзамазова.

4. Постановление вступает в силу со дня подписания.

Исполняющий обязанности
Главы Администрации
Туруханского района



А. Л. Арзамазов



Взам. инв. №	
Подп. и дата	
Инв. № подл.	

Изм.	Кол.уч	Лист	№ док.	Подп.	Дата

2220-ПЗУ.1.ТЧ

Лист

228

ОТКРЫТОЕ АКЦИОНЕРНОЕ ОБЩЕСТВО
энергетики и электрификации «Таймырэнерго»
ПРАВОВОЙ ОТДЕЛ
ЗАРЕГИСТРИРОВАНО
№ 119-12310
Дата 06.09.2006 Подпись

Приложение № 2 к Договору аренды
земельных участков, государственная
собственность на которые не
разграничена от 20.11.2012 г.
№ 187/2012

РАСЧЕТ АРЕНДНОЙ ПЛАТЫ

Расчёт годовой суммы арендной платы за использование земельного участка производится по формуле:

$$A = K_c \times K_1 \times K_2,$$

где:

A - арендная плата за земельный участок в год, (рублей);

K_c – кадастровая стоимость земельного участка, (рублей);

K₁ – коэффициент, учитывающий вид разрешённого использования земельного участка;

K₂ – коэффициент, учитывающий категорию арендатора.

№ п/п	Кадастровый номер земельного участка	(K _c), руб.	(K ₁)	(K ₂)	Размер арендной платы, руб.
Расчет арендной платы за период с 20.11.2012г. по 31.12.2012г. (42 дня)					
1	24:37:3401001:19	72960	0,135	1	1133,38
2	24:37:3401001:20	36480	0,13	1	545,70
3	24:37:3401001:21	28800	0,13	1	430,82
4	24:37:3401001:602	750912	0,135	1	11664,85
5	24:37:3401001:603	18259152	0,135	1	283642,17
6	24:37:3401001:14	1310496	0,135	1	20357,57
7	24:37:3401001:18	244800	0,135	1	3802,78
8	24:37:3401001:10	1977600	0,135	1	30720,53
9	24:37:3401001:8	5485536	0,135	1	85213,67
10	24:37:3401001:7	2985600	0,13	1	44661,30
11	24:37:3401001:11	7828800	0,135	1	121614,51
12	24:37:3401001:12	4699200	0,135	1	72998,53
13	24:37:3401001:16	340800	0,135	1	5294,07
14	24:37:3401001:679	145,86	0,135	1	2,27
15	24:37:0904001:29	811,85	0,135	1	12,61
16	24:37:3401001:680	137,80	0,135	1	2,14
17	24:37:0904001:28	483,21	0,135	1	7,51
18	24:37:3401001:28	1910400	0,135	1	29676,62
19	24:37:3401001:25	549024	0,135	1	8528,67
Итого за период:					720 309,7
Расчет арендной платы за период с 01.01.2013 г. по 31.12.2031 г.					
1	24:37:3401001:19	72960	0,135	1	9849,60
2	24:37:3401001:20	36480	0,13	1	4742,40
3	24:37:3401001:21	28800	0,13	1	3744,00
4	24:37:3401001:602	750912	0,135	1	101373,12
5	24:37:3401001:603	18259152	0,135	1	2464985,52
6	24:37:3401001:14	1310496	0,135	1	176916,96
7	24:37:3401001:18	244800	0,135	1	33048
8	24:37:3401001:10	1977600	0,135	1	266976
9	24:37:3401001:8	5485536	0,135	1	740547,36
10	24:37:3401001:7	2985600	0,13	1	388128,00
11	24:37:3401001:11	7828800	0,135	1	1056888,00
12	24:37:3401001:12	4699200	0,135	1	634392,00
13	24:37:3401001:16	340800	0,135	1	46008,00
14	24:37:3401001:679	145,86	0,135	1	19,69
15	24:37:0904001:29	811,85	0,135	1	109,60
16	24:37:3401001:680	137,80	0,135	1	18,60
17	24:37:0904001:28	483,21	0,135	1	65,23
18	24:37:3401001:28	1910400	0,135	1	257904
19	24:37:3401001:25	549024	0,135	1	74118,24
Итого ежегодно:					6 259 834,33
Расчет арендной платы за период с 01.01.2032 г. по 19.11.2032 г. (324 дня)					
1	24:37:3401001:19	72960	0,135	1	9552,76
2	24:37:3401001:20	36480	0,13	1	4599,48

ЮРИДИЧЕСКИЙ ОТДЕЛ
ОАО «ТАЙМЫРЭНЕРГО»
В. В. БИЛЫК

Взам. инв. №

Подп. и дата

Инв. № подл.

Изм.	Кол.уч	Лист	№ док.	Подп.	Дата

2220-ПЗУ.1.ТЧ

Лист

229

3	24:37:3401001:21	28800	0,13	1	3631,17
4	24:37:3401001:602	750912	0,135	1	98318,04
5	24:37:3401001:603	18259152	0,135	1	2390698,29
6	24:37:3401001:14	1310496	0,135	1	171585,22
7	24:37:3401001:18	244800	0,135	1	32052,03
8	24:37:3401001:10	1977600	0,135	1	258930,15
9	24:37:3401001:8	5485536	0,135	1	718229,49
10	24:37:3401001:7	2985600	0,13	1	376430,99
11	24:37:3401001:11	7828800	0,135	1	1025036,58
12	24:37:3401001:12	4699200	0,135	1	615273,34
13	24:37:3401001:16	340800	0,135	1	44621,46
14	24:37:3401001:679	145,86	0,135	1	19,10
15	24:37:0904001:29	811,85	0,135	1	106,30
16	24:37:3401001:680	137,80	0,135	1	18,04
17	24:37:0904001:28	483,21	0,135	1	63,27
18	24:37:3401001:28	1910400	0,135	1	250131,55
19	24:37:3401001:25	549024	0,135	1	71884,54
Итого за период:					6071181,79

Арендодатель:

Администрация Туруханского района, в лице
начальника отдела по управлению
муниципальным имуществом Вершининой О.С.
(Ф.И.О., должность)



(подпись)

Арендатор:

ОАО «Таймырэнерго», в лице генерального директора
Романовского Константина Геннадьевича
(Ф.И.О., должность)



(подпись)

ЮРИДИЧЕСКИЙ ОТДЕЛ
ОАО «ТАЙМЫРЭНЕРГО»
В. В. Билык

Инв. № подл.	Подп. и дата	Взам. инв. №							Лист 230
			Изм.	Кол.уч	Лист	№ док.	Подп.	Дата	

Приложение № 3 к Договору аренды земельных участков, государственная собственность на которые не разграничена от 20.11.2012 г. №187/2012

Красноярский край,
Туруханский район, с. Туруханск

АКТ
приема – передачи земельных участков

Администрация Туруханского района Красноярского края, именуемая в дальнейшем «**Передающая сторона**», в лице начальника отдела по управлению муниципальным имуществом Администрации Туруханского района **Вершининой Оксаны Сергеевны**, действующей на основании Доверенности № 123 от 11.10.2012 передает, и открытое акционерное общество энергетики и электрификации «**Таймырэнерго**» в лице генерального директора **Романовского Константина Геннадьевича**, действующего на основании Устава, именуемое по тексту «**Принимающая сторона**» принимает на праве аренды 19 (девятнадцать) земельных участка из земель, государственная собственность на который не разграничена категории «земли промышленности, энергетики, транспорта, связи, радиовещания, телевидения, информатики, земли для обеспечения космической деятельности, земли обороны, безопасности и земли иного специального назначения» со следующими кадастровыми номерами и площадями:

- земельный участок площадью 1 520,0 кв.м., с кадастровым номером 24:37:3401001:19, с разрешенным использованием: под АТС КЭ «Квант» (право собственности на объект зарегистрировано Учреждением юстиции по государственной регистрации прав на недвижимое имущество и сделок с ним на территории Красноярского края 30.01.2003 г., свидетельство серии 24 ВТ № 003604).

Местоположение: Красноярский край, Туруханский район, р.п. Светлогорск;

- земельный участок площадью 760,0 кв.м., с кадастровым номером 24:37:3401001:20, с разрешенным использованием: под кислородную станцию (право собственности на объект зарегистрировано Государственным учреждением юстиции Регистрационная палата по государственной регистрации прав на недвижимое имущество и сделок с ним на территории Красноярского края 10.05.2002 г., свидетельство серии 24 АН № 002446).

Местоположение: Красноярский край, Туруханский район, р.п. Светлогорск;

- земельный участок площадью 600,0 кв.м., с кадастровым номером 24:37:3401001:21, с разрешенным использованием: под гостиницу (право собственности на объект зарегистрировано Учреждением юстиции по государственной регистрации прав на недвижимое имущество и сделок с ним на территории Красноярского края 30.01.2003 г., свидетельство серии 24 ВТ № 003605).

Местоположение: Красноярский край, Туруханский район, р.п. Светлогорск;

- земельный участок площадью 15 644,0 кв.м., с кадастровым номером 24:37:3401001:602, с разрешенным использованием: под промзону «КурейГЭСстрой» (право собственности на объект зарегистрировано Управлением Федеральной службы государственной регистрации, кадастра и картографии по Красноярскому краю 01.08.2012г. свидетельство серия 24 ЕК 608843).

Местоположение: Красноярский край, Туруханский р-н, рп. Светлогорск;

- земельный участок площадью 380 399,0 кв.м., с кадастровым номером 24:37:3401001:603, с разрешенным использованием: под промзону «КурейГЭСстрой» (право собственности на объекты зарегистрировано Государственным учреждением юстиции Регистрационная палата по государственной регистрации прав на недвижимое имущество и сделок с ним на территории Красноярского края 10.05.2002 г., свидетельства серии: 24 АН № 002443; 24 АН № 002437; 24 АН № 002448; 24 АН № 002450; 24 АН № 002444; 24 АН № 002455; 24 АН № 002456; 24 АН № 002454. Государственным учреждением юстиции Регистрационная палата по государственной регистрации прав на недвижимое имущество и сделок с ним на территории Красноярского края 30.01.2003 г., свидетельства серии: 24 ВТ № 003607; 24 ВТ № 003609; 24 ВТ № 003608; 24 ВТ № 003606. Управлением Федеральной службы государственной регистрации, кадастра и картографии по Красноярскому краю 08.08.2012 г., свидетельство серии 24 ЕК № 521302).

Местоположение: Красноярский край, Туруханский р-н, рп. Светлогорск.

- земельный участок площадью 27 302,0 кв.м., с кадастровым номером 24:37:3401001:14, с разрешенным использованием: под ОРУ – 220 (право собственности на объект зарегистрировано Государственным учреждением юстиции Регистрационная палата по государственной регистрации прав на недвижимое имущество и сделок с ним на территории Красноярского края от 16.09.2003 г. свидетельство серии 24 ГТ № 006520).

Местоположение: установлено относительно ориентира, расположенного в границах участка. Ориентир р.п. Светлогорск. Почтовый адрес ориентира: Красноярский край, Туруханский район;

- земельный участок площадью 5 100,0 кв.м., с кадастровым номером 24:37:3401001:18, с разрешенным использованием: под ГПП-1, 220/35/6 кв.т. (право собственности на объект зарегистрировано Государственным учреждением юстиции Регистрационная палата по государственной регистрации прав на недвижимое имущество и сделок с ним на территории Красноярского края от 30.01.2003 г., свидетельство серии 24 ВТ № 003645).

Взам. инв. №	
Подп. и дата	
Инв. № подл.	

Изм.	Кол.уч	Лист	№ док.	Подп.	Дата

2220-ПЗУ.1.ТЧ

Лист

231

Местоположение: установлено относительно ориентира, расположенного в границах участка. Ориентир р.п. Светлогорск. Почтовый адрес ориентира: Красноярский край, Туруханский район;

- земельный участок площадью 41 200,0 кв.м., с кадастровым номером 24:37:3401001:10, с разрешенным использованием: под дороги гидроузловой зоны (право собственности на объект зарегистрировано Управлением Федеральной службы государственной регистрации, кадастра и картографии по Красноярскому краю 01.08.2012 г., свидетельство серии 24 ЕК № 608842).

Местоположение: установлено относительно ориентира, расположенного в границах участка. Ориентир р.п. Светлогорск. Почтовый адрес ориентира: Красноярский край, Туруханский район;

- земельный участок площадью 114 282,0 кв.м., с кадастровым номером 24:37:3401001:8, с разрешенным использованием: под основные сооружения юстиции КурейГЭСстрой (право собственности на объект зарегистрировано Государственным учреждением юстиции Регистрационная палата по государственной регистрации прав на недвижимое имущество и сделок с ним на территории Красноярского края 10.05.2002 г., свидетельства серии: 24 АН № 002449; 24 АН № 002447. Учреждением юстиции по государственной регистрации прав на недвижимое имущество и сделок с ним на территории Красноярского края 02.09.2003 г., свидетельство серии 24 ГТ № 007352. Учреждением юстиции по государственной регистрации прав на недвижимое имущество и сделок с ним на территории Красноярского края 16.09.2003 г., свидетельство серии 24 ГЕ № 002995. Учреждением юстиции по государственной регистрации прав на недвижимое имущество и сделок с ним на территории Красноярского края 21.10.2003 г., свидетельство серии 24 ГЖ № 008031. Учреждением юстиции по государственной регистрации прав на недвижимое имущество и сделок с ним на территории Красноярского края 27.10.2003 г., свидетельство серии 24 ГЗ № 001178. Управлением Федеральной службы государственной регистрации, кадастра и картографии по Красноярскому краю 01.08.2012 г., свидетельство серии 24 ЕК № 608845. Управлением Федеральной службы государственной регистрации, кадастра и картографии по Красноярскому краю 09.08.2012 г., свидетельство серии 24 ЕК № 521314).

Местоположение: установлено относительно ориентира, расположенного в границах участка. Ориентир р.п. Светлогорск. Почтовый адрес ориентира: Красноярский край, Туруханский район;

- земельный участок площадью 62 200,0 кв.м., с кадастровым номером 24:37:3401001:7, с разрешенным использованием: под левобережную плотину (право собственности на объект зарегистрировано Учреждением юстиции по государственной регистрации прав на недвижимое имущество и сделок с ним на территории Красноярского края 02.09.2003 г. свидетельство серии 24 ГТ № 007351).

Местоположение: установлено относительно ориентира, расположенного в границах участка. Почтовый адрес ориентира: Красноярский край, Туруханский район, р.п. Светлогорск;

- земельный участок площадью 163 100,0 кв.м., с кадастровым номером 24:37:3401001:11, с разрешенным использованием: под русловую плотину (право собственности на объект зарегистрировано Учреждением юстиции по государственной регистрации прав на недвижимое имущество и сделок с ним на территории Красноярского края 02.09.2003 г. свидетельство серии 24 ВЯ № 007905).

Местоположение: установлено относительно ориентира, расположенного в границах участка. Ориентир р.п. Светлогорск. Почтовый адрес ориентира: Красноярский край, Туруханский район;

- земельный участок площадью 97 900,0 кв.м., с кадастровым номером 24:37:3401001:12, с разрешенным использованием: под правобережную плотину (право собственности на объект зарегистрировано Учреждением юстиции по государственной регистрации прав на недвижимое имущество и сделок с ним на территории Красноярского края 02.09.2003 г., свидетельство серии 24 ВЯ № 008197).

Местоположение: Красноярский край, Туруханский район, р.п. Светлогорск;

- земельный участок площадью 7 100,0 кв.м., с кадастровым номером 24:37:3401001:16, с разрешенным использованием: под ГПП – 2, 220/6-6 кв. (право собственности на объект зарегистрировано Учреждением юстиции по государственной регистрации прав на недвижимое имущество и сделок с ним на территории Красноярского края 30.01.2003 г., свидетельство серии 24 ВТ № 003646).

Местоположение: Красноярский край, Туруханский район, р.п. Светлогорск;

- земельный участок площадью 1 122,0 кв.м., с кадастровым номером 24:37:3401001:679, с разрешенным использованием: для эксплуатации линии электропередач ВЛ 220 кВ. (право собственности на объект зарегистрировано Таймырским окружным учреждением юстиции по регистрации прав на недвижимое имущество и сделок с ним 27.05.2002 г. свидетельство серия 84 АВ 006834).

Местоположение: Красноярский край, Туруханский район, в районе п. Светлогорск;

- земельный участок площадью 6 245,0 кв.м., с кадастровым номером 24:37:0904001:29, с разрешенным использованием: для эксплуатации линии электропередач ВЛ 220 кВ (право собственности на объект зарегистрировано Таймырским окружным учреждением юстиции по регистрации прав на недвижимое имущество и сделок с ним 27.05.2002 г., свидетельство серии 84 АВ 006834).

Взам. инв. №	Подп. и дата	Инв. № подл.							Лист
			2220-ПЗУ.1.ТЧ						
Изм.	Кол.уч	Лист	№ док.	Подп.	Дата				

- земельный участок площадью 1060,0 кв.м., с кадастровым номером 24:37:3401001:680, с разрешенным использованием: для эксплуатации линии электропередач ВЛ 220 кВ (право собственности на объект зарегистрировано Главным управлением Федеральной регистрационной службы по Красноярскому краю, Эвенкийскому и Таймырскому (Долгано-Ненецкому) автономным округам 10.09.2005г. свидетельство серия 24 ДЯ №009119)

Местоположение: Красноярский край, Туруханский район, в районе п. Светлогорск;

- земельный участок площадью 3717,0 кв.м., с кадастровым номером 24:37:0904001:28, с разрешенным использованием: для эксплуатации линии электропередач ВЛ 220 кВ (право собственности на объект зарегистрировано Главным управлением Федеральной регистрационной службы по Красноярскому краю, Эвенкийскому и Таймырскому (Долгано-Ненецкому) автономным округам 10.09.2005г. свидетельство серия 24 ДЯ №009119)

Местоположение: Красноярский край, Туруханский район, в районе п. Светлогорск;

- земельный участок площадью 39800,0 кв.м., с кадастровым номером 24:37:3401001:28, с разрешенным использованием: под склад ГСМ (право собственности на объект зарегистрировано Государственным учреждением юстиции Регистрационная палата по государственной регистрации прав на недвижимое имущество и сделок с ним на территории Красноярского края 10.05.2002г. свидетельство серия 24 АН №002440)

Местоположение: Красноярский край, Туруханский район, р.п. Светлогорск;

- земельный участок площадью 11438, 0 кв.м., с кадастровым номером 24:37:3401001:25, с разрешенным использованием: под автодороги промышленной зоны (право собственности на объект зарегистрировано Управлением Федеральной службы государственной регистрации, кадастра и картографии по Красноярскому краю 01.08.2012г. свидетельство серия 24 ЕК 608843)

Местоположение: Красноярский край, Туруханский район, р.п. Светлогорск.

Участки предоставлены «Принимающей стороне» на основании постановления Администрации Туруханского района от 20.11.2012 № 2070-п.

В результате осмотра земельных участков установлено:

- в момент передачи земельные участки находятся в удовлетворительном состоянии, пригодном для использования в соответствии с целями предоставления. Взаимных претензий у сторон не имеется.

Передающая сторона:

Администрация Туруханского района, в лице
начальника отдела по управлению
муниципальным имуществом Вершининой О.С.
(Ф.И.О., должность)



Принимающая сторона:

ОАО «Таймырэнерго», в лице генерального директора
Романовского Константина Геннадьевича
(Ф.И.О., должность)



Изм.	Кол.уч	Лист	№ док.	Подп.	Дата
Изм. № подл.	Подп. и дата	Взам. инв. №			

2220-ПЗУ.1.ТЧ

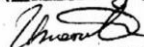
Зарегистрировано

Дата "20" ноября 2012г.

ОТДЕЛ ПО УПРАВЛЕНИЮ
МУНИЦИПАЛЬНЫМ ИМУЩЕСТВОМ
АДМИНИСТРАЦИИ
ДУРУХАНСКОГО РАЙОНА

В настоящем документе
пронумеровано, прошито
и скреплено печатью

18 (восемнадцать) лист




Инв. № подл.	Подп. и дата	Взам. инв. №

Изм.	Кол.уч	Лист	№ док.	Подп.	Дата

2220-ПЗУ.1.ТЧ


Лист согласования
к проекту договору аренды земельного участка № 187/2012 от 20.11.2012г., заключаемого
между ОАО «Таймырэнерго» и Администрацией Туруханского района Красноярского края

Заместитель Генерального директора
 ОАО «Таймырэнерго» по юридическим вопросам

 **Д.Ю. Шукшин**
 Дата поступления на согласование « » 20 г.
 Дата фактического согласования «27» 05 2013 г.

Наличие разрешительной документации (лицензии, сертификаты и пр.):
 Необходимость согласования СД: *есть, одобрен Протокол АД № 08 от 29.04.2013г*

Заместитель Генерального директора
 ОАО «Таймырэнерго» по экономике и финансам

 **Д.А. Корачков**
 Дата поступления на согласование «22» 01 2013 г.
 Дата фактического согласования «23» 01 2013 г.


Главный бухгалтер ОАО «Таймырэнерго»

Счет затрат: *Добавить св-во*
 Статья затрат: *по з.м. участка*
по ОКУ-220
замечания устранены


 **М.Н. Похно**
 Дата поступления на согласование «21» 01 2013 г.
 Дата фактического согласования «21» 01 2013 г.

И.о. начальника планово-экономического
 отдела ОАО «Таймырэнерго»

Статья бюджета: *ранога 1.14.03*
 Источник финансирования дефицита:

 **Е.Ю. Валикаева**
 Дата поступления на согласование «21» 01 2013 г.
 Дата фактического согласования «21» 01 2013 г.

Начальник Финансового отдела *В Приложении №2*
 ОАО «Таймырэнерго» *в таблице (3-я часть)*
верно указано начало периода
работы (01.01.2013?)
замечания устранены.

 **А.А. Потешкина**
 Дата поступления на согласование «15» 01 2013 г.
 Дата фактического согласования «16» 01 2013 г.

И.о. начальника Отдела имущества
 ОАО «НТЭК»

 **А.В. Саприн**
 Дата поступления на согласование « » 20 г.
 Дата фактического согласования «28» 12 2012 г.

Взам. инв. №	
Подп. и дата	
Инв. № подл.	

Изм.	Кол.уч	Лист	№ док.	Подп.	Дата

2220-ПЗУ.1.ТЧ

Приложение Г

**Письмо Министерства природных ресурсов и экологии
Российской Федерации от 30.04.2020 г. № 15-47/10213**

Инв. № подл.		Подп. и дата		Взам. инв. №	
Изм.	Кол.уч	Лист	№ док.	Подп.	Дата
2220-ПЗУ.1.ТЧ					Лист
					236



**МИНИСТЕРСТВО
ПРИРОДНЫХ РЕСУРСОВ И ЭКОЛОГИИ
РОССИЙСКОЙ ФЕДЕРАЦИИ
(Минприроды России)**

ул. Б. Грузинская, д. 4/6, Москва, 125993,
тел. (499) 254-48-00, факс (499) 254-43-10
сайт: www.mnr.gov.ru
e-mail: minprirody@mnr.gov.ru
телетайп 112242 СФЕН

30.04.2020 № 15-47/10213
на № _____ от _____

ФАУ «Главгосэкспертиза»
Минстроя России

Фуркасовский пер., д.6, Москва, 101000

О предоставлении информации для
инженерно-экологических изысканий

Министерство природных ресурсов и экологии Российской Федерации в соответствии с письмом от 04.02.2020 № 09-1/1137-СБ направляет актуализированный перечень особо охраняемых природных территорий (далее – ООПТ) федерального значения.

Дополнительно сообщаем, что перечень содержит действующие и планируемые к созданию ООПТ федерального значения, создаваемые в рамках национального проекта «Экология» (далее – Проект). Окончание реализации Проекта запланировано на 31.12.2024. Учитывая изложенное данное письмо считается действительным до наступления указанной даты.

Дополнительно сообщаем, что в настоящее время не для всех федеральных ООПТ установлены охранные зоны, учитывая изложенное перечень не содержит районы в которых находятся охранные зоны федеральных ООПТ.

Минприроды России считаем возможным использовать данное письмо с приложенным перечнем при проведении инженерных изысканий и разработке проектной документации на территориях административно-территориальных единиц субъекта Российской Федерации отсутствующих в перечне, в качестве информации уполномоченного государственного органа исполнительной власти в сфере охраны окружающей среды об отсутствии ООПТ федерального значения.

При реализации объектов на территории административно-территориальных единиц субъекта Российской Федерации указанных в перечне и сопредельных с ними, необходимо обращаться за информацией подтверждающей отсутствия/наличия ООПТ федерального значения в федеральный орган исполнительной власти, в чьем ведении находится соответствующая ООПТ.

Минприроды России просит направить данное письмо с перечнем для использования в работе и размещения на официальных сайтах в подведомственные организации, уполномоченные на проведение государственной экологической экспертизы регионального уровня, а также на проведение государственной экспертизы проектной документации регионального уровня.

Приложение: на 31 листе.

Заместитель директора Департамента государственной
политики и регулирования в сфере развития
ООПТ и Байкальской природной территории

Исп. Гапченко С.А. (495) 252-23-61 (доб. 19-45)

А.И. Григорьев

Изм. № подл.	Подп. и дата	Взам. инв. №

Изм.	Кол.уч	Лист	№ док.	Подп.	Дата

2220-ПЗУ.1.ТЧ

Лист

237

Приложение к письму Минприроды России
от _____ № _____

**Перечень муниципальных образований субъектов Российской Федерации,
в границах которых имеются ООПТ федерального значения, а также
территории, зарезервированные под создание новых ООПТ федерального
значения в рамках национального проекта «Экология».**

Код субъекта РФ	Субъект Российской Федерации	Административная территория субъекта РФ	Категория федерального ООПТ	Название ООПТ	Принадлежность
1	Республика Адыгея	Майкопский район	Государственный природный заповедник	Кавказский имени Х.Г. Шапошникова	Минприроды России
	Республика Адыгея	г. Майкоп	Дендрологический парк и ботанический сад	Дендрарий Адыгейского государственного университета	Минобрнауки России, ФГБОУ высшего профессионального образования "Адыгейский государственный университет"
2	Республика Башкортостан	Бурзянский район	Государственный природный заповедник	Башкирский	Минприроды России
	Республика Башкортостан	Бурзянский район	Государственный природный заповедник	Шульган-Таш	Минприроды России
	Республика Башкортостан	Белорецкий район ЗАТО г. Межгорье	Государственный природный заповедник	Южно-Уральский	Минприроды России
	Республика Башкортостан	г. Уфа	Дендрологический парк и ботанический сад	Ботанический сад-институт Уфимского научного центра РАН	РАН, Учреждение РАН Ботанический сад – институт Уфимского научного центра РАН
	Республика Башкортостан	Бурзянский район, Кугарчинский район, Мелеузовский район	Национальный парк	Башкирия	Минприроды России

Изм. № подл.	Подп. и дата	Взам. инв. №

Изм.	Кол.уч	Лист	№ док.	Подп.	Дата

2220-ПЗУ.1.ТЧ

Лист

238

					Федерации
	Краснодарский край	г. Сочи	Дендрологический парк и ботанический сад	Дендрологический парк ОАО Санаторий им.М.В.Фрунзе	Минздрав России, ОАО "Санаторий им. М.В.Фрунзе"
	Краснодарский край	г. Сочи	Дендрологический парк и ботанический сад	Дендрологический парк Южные культуры	Минприроды России, ФГБУ «Сочинский национальный парк»
24	Красноярский край	Туруханский район	Государственный природный заказник	Елогуйский	Минприроды России
	Красноярский край	Таймырский (Долгано-Ненецкий) район	Государственный природный заказник	Пуринский	Минприроды России
	Красноярский край	Таймырский (Долгано-Ненецкий) район	Государственный природный заказник	Североземельский	Минприроды России
	Красноярский край	Таймырский (Долгано-Ненецкий) район	Государственный природный заповедник	Большой Арктический	Минприроды России
	Красноярский край	Таймырский (Долгано-Ненецкий) район, Эвенкийский район	Государственный природный заповедник	Путоранский	Минприроды России
	Красноярский край	Ермаковский, Шушенский	Государственный природный заповедник	Саяно-Шушенский	Минприроды России
	Красноярский край	Березовский, Красноярск	Национальный парк	Красноярские столбы	Минприроды России
	Красноярский край	Таймырский (Долгано-Ненецкий) район	Государственный природный заповедник	Таймырский	Минприроды России
	Красноярский край	Эвенкийский	Государственный природный заповедник	Тунгусский	Минприроды России
	Красноярский край	Туруханский, Эвенкийский	Государственный природный заповедник	Центральносибирский	Минприроды России
	Красноярский край	Шушенский	Национальный парк	Шушенский бор	Минприроды России
	Красноярский край	г. Красноярск	Дендрологический парк и	Ботанический сад Сибирского	Минобрнауки России,

Взам. инв. №	
Подп. и дата	
Инв. № подл.	

Изм.	Кол.уч	Лист	№ док.	Подп.	Дата

2220-ПЗУ.1.ТЧ

Лист

239

			ботанический сад	федерального университета	ФГАОУ высшего профессионального образования "Сибирский федеральный университет"
	Красноярский край	г. Красноярск	Дендрологический парк и ботанический сад	Дендрарий Института леса им.В.Н.Сукачева СО РАН	РАН, ФГБУ науки Институт леса им. В.Н. Сукачева СО РАН
25	Приморский край	г.о. Владивосток, Хасанский	Государственный природный заповедник	Дальневосточный Морской	Минприроды России
	Приморский край	Хасанский	Государственный природный заповедник	Кедровая падь	Минприроды России
	Приморский край	Дальнегорск, Красноармейский, Тернейский	Государственный природный заповедник	Сихотэ-Алинский имени К.Г. Абрамова	Минприроды России
	Приморский край	Уссурийский, Шкотовский	Государственный природный заповедник	Уссурийский имени В.Л. Комарова	Минприроды России
	Приморский край	Лазовский,	Государственный природный заповедник	Лазовский имени Л.Г. Капланова	Минприроды России
	Приморский край	Кировский, Лесозаводский, Спасский, Ханкайский, Хорольский, Черниговский	Государственный природный заповедник	Ханкайский	Минприроды России
	Приморский край	Пожарский	Национальный парк	Бикин	Минприроды России
	Приморский край	г.о. Владивосток, Надеждинский, Уссурийский, Хасанский + уч. На полуострове Гамова	Национальный парк	Земля Леопарда	Минприроды России
	Приморский край	Лазовский, Ольгинский, Чугуевский	Национальный парк	Зов Тигра	Минприроды России
	Приморский край	Красноармейский	Национальный парк	Удэгейская Легенда	Минприроды России
	Приморский край	г.о. Владивосток	Дендрологический парк и	Ботанический сад-институт ДВО	РАН, ФГБУ науки

Взам. инв. №

Подп. и дата

Инв. № подл.

Изм.	Кол.уч	Лист	№ док.	Подп.	Дата

2220-ПЗУ.1.ТЧ

Лист

240

Приложение Д

Письмо Министерства экологии и рационального природопользования

Красноярского края от 15.10.2021 г. № 77-013053



**МИНИСТЕРСТВО
экологии и рационального
природопользования
Красноярского края**

Ленина ул., 125, г. Красноярск, 660009
Телефон: (391) 222-50-51
E-mail: mpr@mpr.krskstate.ru
ОГРН 1172468071148
ИНН/КПП 2466187446/246601001

15.10.2021 № 77-013053

На № 619 от 13.09.2021

О предоставлении информации

Генеральному директору
ООО «ЭЦ «СтройТехнология»

И.В. Степанову

Караванная ул., д. 1, бизнес центр
НИИТМАШ, оф. 320-1
г. Санкт-Петербург, 191023

denis_kisselew@mail.ru

Уважаемый Игорь Витальевич!

Министерством экологии и рационального природопользования Красноярского края рассмотрен запрос информации, необходимой для выполнения инженерно-экологических изысканий для объекта «Курейская ГЭС. Реконструкция земляных плотин», расположенного в Красноярском крае, Туруханском муниципальном районе, р.п. Светлогорск, река Курейка. Створ гидроузла располагается в 101 км от устья реки. Кадастровый квартал: 24:37:3401001. По результатам рассмотрения сообщаем следующее.

Согласно представленным схемам, участок работ расположен вне границ действующих особо охраняемых природных территорий краевого значения и их охранных зон, а также вне границ планируемых к созданию особо охраняемых природных территорий краевого значения в Красноярском крае на период до 2030 года.

Перечни видов диких животных и дикорастущих растений и грибов, занесенных в Красные книги Российской Федерации и Красноярского края, область распространения которых включает Туруханский район, представлены в приложениях 1, 2.

Информация о видовом составе, состоянии послепромысловой численности и плотности охотничьих ресурсов по данным государственного мониторинга по состоянию на 1 апреля 2021 года на территории Туруханского муниципального района приведена в приложении 3.

Обращаем внимание, что уполномоченные органы государственной власти Российской Федерации и субъектов Российской Федерации не располагают информацией о наличии/отсутствии объектов животного и растительного мира, а также путей миграции в пределах локального участка, где планируется осуществлять хозяйственную деятельность.

На основании постановлений Правительства Российской Федерации: от 19.01.2006 № 20, от 05.03.2007 № 145, от 16.02.2008 № 87 любое освоение

Взам. инв. №	
Подп. и дата	
Инв. № подл.	

Изм.	Кол.уч	Лист	№ док.	Подп.	Дата

2220-ПЗУ.1.ТЧ

Лист

241

земельного участка сопровождается инженерно-экологическими изысканиями с проведением собственных исследований на предмет наличия растений и животных, в том числе занесенных в Красные книги Российской Федерации и субъекта Российской Федерации.

Предприятие собирает доступную информацию о ключевых биотопах: местообитаниях редких и находящихся под угрозой исчезновения видов растений, грибов, а также участках, имеющих особое значение для осуществления жизненных циклов животных, присутствующих на территории изысканий.

Полученную на основании проведения натурных работ информацию о ключевых биотопах, численности и наличии видов растений и животных, в том числе занесенных в Красные книги Российской Федерации и Красноярского края, необходимо предоставить в министерство экологии и рационального природопользования Красноярского края.

Объект изысканий частично расположен на территории закрепленных охотничьих угодий Некоммерческое партнерство «Туруханское промысловое хозяйство». Карта охотничьих угодий Туруханского района Красноярского края размещена на сайте www.ohotnadzor24.ru в разделе «Карты закрепления охотничьих угодий».

Месторождения общераспространенных полезных ископаемых, с учетом Перечней участков недр местного значения по Красноярскому краю, утвержденных распоряжением Правительства Красноярского края от 20.02.2013 №130-р, приказом министерства природных ресурсов и экологии Красноярского края от 24.09.2013 №259-о, под участком предстоящей застройки отсутствуют.

Месторождения общераспространенных полезных ископаемых, с учетом Реестра лицензий на право пользования участками недр местного значения на территории Красноярского края, под участком изысканий отсутствуют.

Информацию о месторождениях общераспространенных полезных ископаемых нераспределенного фонда недр заявитель вправе получить в Департаменте по недропользованию по Центрально-Сибирскому округу (Центрсибнедра), по адресу: 660049, г. Красноярск, ул. К. Маркса, 62, телефон: 8 (391) 212-06-81.

Лесопарковые зеленые пояса на участке изысканий отсутствуют. Предоставление информации о наличии на участке изысканий земель лесного фонда находится в компетенции министерства лесного хозяйства края.
Приложение: на 3 л. в 1 экз.

Заместитель министра



А.С. Ногин

Кулакова Дарина Рафаэлевна, (391) 227-62-05
Бутивченко Олеся Валентиновна, (391) 227-62-08
Туркина Наталья Юрьевна, (391) 223-13-68

Изм. инв. №	
Подп. и дата	
Изм. инв. № подл.	

Изм.	Кол.уч	Лист	№ док.	Подп.	Дата

2220-ПЗУ.1.ТЧ

Лист

242

Приложение Е
Администрации Туруханского района Красноярского края
от 20.09.2021 г № 01-16/3355



**АДМИНИСТРАЦИЯ
ТУРУХАНСКОГО РАЙОНА
КРАСНОЯРСКОГО КРАЯ**
ул.Шадрина А.Е., д.15, с.Туруханск,
Красноярский край, 663230
тел.(39190) 45-150, факс 45-548
E-mail: admtr@turuhansk.ru

№ 01-16/3355 от 20.09.2021

ООО «Экологический центр
«СтройТехнология»

Генеральному директору

И. В. Степанову

191023, Санкт-Петербург,
ул. Караванная, дом 1, бизнес-центр
НИИТМАШ, офис 320-1

e-mail: denis_kisselew@mail.ru

О предоставлении сведений

Уважаемый Игорь Витальевич!

Администрация Туруханского района, рассмотрев обращение от 13.09.2021 № 615 «О предоставлении сведений для проектирования», сообщает следующее.

На территории Туруханского района, согласно приложенной обзорной схемы и координат объекта «Курейская ГЭС. Реконструкция земляных плотин», с местоположением: Красноярский край, Туруханский район, поселок Светлогорск, на участке проведения работ, отсутствуют:

- особо охраняемые территории местного значения;
- источники хозяйственно-бытового водоснабжения из поверхностных или подземных водозаборов, подведомственные администрации Туруханского района, соответственно отсутствуют и зоны санитарной охраны источников бытового водоснабжения, вместе с тем, приказом Министерства природных ресурсов и экологии Красноярского края от 30.12.2013 № 350-о утвержден проект зон санитарной охраны источника водоснабжения и системы водоснабжения п. Светлогорск;
- действующие или законсервированные свалки и полигоны ТБО;
- рекреационные зоны, зоны санитарной охраны курортов, лечебно-оздоровительные местности и курорты;
- приаэродромные территории, зоны ограничения застройки от источников электромагнитного излучения;
- санитарно-защитные зоны кладбищ, зданий и сооружений похоронного назначения.

Отсутствуют объекты культурного наследия местного значения, включенные в единый государственный реестр объектов культурного наследия (памятников истории и культуры) народов РФ, выявленные ОКН либо обладающие признаками ОКН, зоны охраны и их защитные зоны.

Информацией о наличии/отсутствии защитных лесов, особо защитных лесов, в том числе лесов, расположенных на землях иных категорий (кроме

Взам. инв. №	
Подп. и дата	
Инв. № подл.	

Изм.	Кол.уч	Лист	№ док.	Подп.	Дата

2220-ПЗУ.1.ТЧ

Лист

243

земель лесного фонда), которые могут быть отнесены к защитным лесам, а также земель гослесфонда, администрация Туруханского района не располагает. В собственности муниципального образования Туруханский район защитные леса, зеленые зоны, лесопарковые зеленые пояса, природно-рекреационные зоны, отсутствуют.

Вместе с тем, основным направлением землепользования в указанных границах является деятельность АО «Норильско-Таймырская энергетическая компания», на земельных участках, относящихся к категории земель «земли промышленности... и иного специального назначения», в связи с чем, не исключено наличие:

- территорий, используемых для складирования и переработки отходов;
- территорий, с утвержденными зонами ограничения застройки от источников электромагнитного излучения;
- организаций, имеющих лицензии на осуществление деятельности по сбору, транспортировке, захоронению, утилизации и размещению отходов I-V классов опасности.

Для получения более точных сведений, рекомендуем обратиться с аналогичным запросом в адрес АО «Норильско-Таймырская энергетическая компания».

Информация об объектах размещения отходов, внесенных в государственный реестр объектов размещения отходов (ГРОО) в администрации Туруханского района отсутствует. Несанкционированных свалок, а также санитарно-защитных зон таких объектов, подведомственных администрации Туруханского района в районе работ не зарегистрированы.

В указанных границах отсутствуют особо ценные продуктивные сельскохозяйственные угодья и мелиоративные системы.

По факту предоставления информации об отсутствии на территории размещения объекта реконструкции скотомогильников, биотермических ям, сибирезвенных захоронений и других мест захоронений трупов животных и санитарно-защитных зон таких объектов, рекомендуем обратиться в службу по ветеринарному надзору Красноярского края.

С информацией о наличии/отсутствии зон затопления и подтопления, можно ознакомиться в утвержденных схеме территориального планирования и генеральном плане п. Светлогорск, размещенных на официальном сайте Туруханского района - <http://www.admtr.ru>.

Сведения о возможном наличии охранных зон стационарных пунктов наблюдений за состоянием окружающей среды, ее загрязнением в администрации Туруханского района отсутствуют.


Также сообщаем, распоряжением Правительства Российской Федерации от 08.05.2009 № 631-р, территория Туруханского района в полном объеме отнесена к территориям традиционного проживания и традиционной хозяйственной деятельности малочисленных народов Российской Федерации. На участке проведения изыскательских работ, территории традиционного природопользования и места традиционного проживания и хозяйственной деятельности коренных малочисленных народов Российской Федерации, имеющие установленный правовой режим, в соответствии

Изм. № подл.	Подп. и дата	Взам. инв. №					2220-ПЗУ.1.ТЧ	Лист
			Изм.	Кол.уч	Лист	№ док.		Подп.

с Федеральным законом от 07.05.2001 № 49-ФЗ «О территориях традиционного природопользования коренных малочисленных народов Севера, Сибири и Дальнего Востока Российской Федерации», не зарегистрированы.

Приложение: приказ Министерства природных ресурсов и экологии Красноярского края от 30.12.2013 № 550-о на 1 л. в 1 экз.

Глава Туруханского района



О.И. Шереметьев

Согласовано:
Руководитель управления
А.А. Ковалева



Денькина Ольга Борисовна
т. 8 (39190) 45-166

Вх № 06131

Взам. инв. №	
Подп. и дата	
Инв. № подл.	

Изм.	Кол.уч	Лист	№ док.	Подп.	Дата

2220-ПЗУ.1.ТЧ

Лист

245

Приложение Ж

Приказ Министерства природных ресурсов и экологии Красноярского края от 30.12.2013 г. № 350-о

124

МИНИСТЕРСТВО
природных ресурсов и экологии
Красноярского края

П Р И К А З

г. Красноярск 30.12.2013 г. № 350-о

1. В соответствии со статьей 43 Водного кодекса Российской Федерации, Федеральным законом от 30.03.1999 № 52-ФЗ «О санитарно-эпидемиологическом благополучии населения», Порядком утверждения проектов зон санитарной охраны водных объектов, используемых для питьевого и хозяйственно-бытового водоснабжения, утвержденным постановлением Правительства Красноярского края от 15.10.2009 № 525-п, Положением о министерстве природных ресурсов и экологии Красноярского края, утвержденным постановлением Правительства Красноярского края от 31.07.2008 № 12 - п. с учетом заключений министерства энергетики и жилищно-коммунального хозяйства Красноярского края от 16.12.2013 № РА - 7238, министерства строительства и архитектуры Красноярского края от 11.12.2013 №19-11449/08587, министерства сельского хозяйства и продовольственной политики Красноярского края от 05.12.2013 № 15 - 24/4627, министерства промышленности и торговли Красноярского края от 02.12.2013 № 03 - 01385 утвердить проект зон санитарной охраны источника водоснабжения и системы водоснабжения п. Светлогорск (прилагается).

2. Направить копию настоящего приказа ОАО «Норильско-Таймырская энергетическая компания».

3. Приказ вступает в силу со дня подписания.

Министр

Е.В. Вавилова

Е.В. Вавилова
А.И. [подпись]
А.И. [подпись]

Взам. инв. №		Подп. и дата		Изм. № подл.		Изм. Кол.уч. Лист		№ док.		Подпись		Дата		Лист	
														123	
ГЭС00103.294-ОВОС														123	

Взам. инв. №	
Подп. и дата	
Изм. № подл.	
Изм. Кол.уч. Лист	
№ док.	
Подп.	
Дата	

Изм.		Кол.уч.		Лист		№ док.		Подп.		Дата	
------	--	---------	--	------	--	--------	--	-------	--	------	--

2220-ПЗУ.1.ТЧ

Лист
246

Приложение И

Санитарно-эпидемиологическое заключение

			
ФЕДЕРАЛЬНАЯ СЛУЖБА ПО НАДЗОРУ В СФЕРЕ ЗАЩИТЫ ПРАВ ПОТРЕБИТЕЛЕЙ И БЛАГОПОЛУЧИЯ ЧЕЛОВЕКА <small>Управление Федеральной службы по надзору в сфере защиты прав потребителей и благополучия человека Красноярскому краю</small>			
(наименование территориального органа)			
САНИТАРНО-ЭПИДЕМИОЛОГИЧЕСКОЕ ЗАКЛЮЧЕНИЕ			
№	24.49.31.000.Т.001294.10.13	от	01.10.2013 г.
<p>Настоящим санитарно-эпидемиологическим заключением удостоверяется, что требования, установленные в проектной документации (перечислить рассмотренные документы, указать наименование и адрес организации-разработчика): проект организации зон санитарной охраны источника водоснабжения и системы водоснабжения п. Светлогорск Туруханского района Красноярского края, устанавливающий границы зон санитарной охраны в соответствии с приложением к настоящему заключению, разработанный институтом "Красноярскгидропроект" Красноярского филиала ЗАО "Сибирский ЭНТЦ", 630007, г. Новосибирск, ул. Советская, д. 5 (Российская Федерация)</p>			
<p>СООТВЕТСТВУЮТ (НЕ СООТВЕТСТВУЮТ) государственным санитарно-эпидемиологическим правилам и нормативам (ненужное зачеркнуть, указать полное наименование санитарных правил) СанПин 2.1.4.1110-02 Зоны санитарной охраны источников водоснабжения и водопроводов питьевого назначения.</p>			
<p>Основанием для признания представленных документов соответствующими (не соответствующими) государственным санитарно-эпидемиологическим правилам и нормативам являются (перечислить рассмотренные документы) <small>экспертное заключение от 28.11.2012 г. № 5900, выполненное врачом по коммунальной гигиене Мосягиной Т.И., утвержденное заместителем главного врача ФБУЗ "Центр гигиены и эпидемиологии в Красноярском крае" Метешевым И.Е.; дополнение от 25.07.2013 г. № 1 к экспертному заключению от 25.10.2012 г., выполнение врачом по коммунальной гигиене Мосягиной Т.И., утвержденное заместителем главного врача ФБУЗ "Центр гигиены и эпидемиологии в Красноярском крае" Метешевым И.Е.</small></p>			
			
Главный государственный санитарный врач (заместитель главного государственного санитарного врача)			
№1268517			
Формат А4. Бланк. Срок хранения 5 лет. © ЗАО «Первый печатный двор», г. Москва, 2012 г., уровень «В».			

Взам. инв. №

Подп. и дата

Инв. № подл.

Изм.	Кол.уч	Лист	№ док.	Подп.	Дата		

2220-ПЗУ.1.ТЧ

Лист

247

Номер листа: 1

**ФЕДЕРАЛЬНАЯ СЛУЖБА ПО НАДЗОРУ
В СФЕРЕ ЗАЩИТЫ ПРАВ ПОТРЕБИТЕЛЕЙ И БЛАГОПОЛУЧИЯ ЧЕЛОВЕКА**
Управление Федеральной службы по надзору в сфере защиты прав потребителей и благополучия человека по
Красноярскому краю

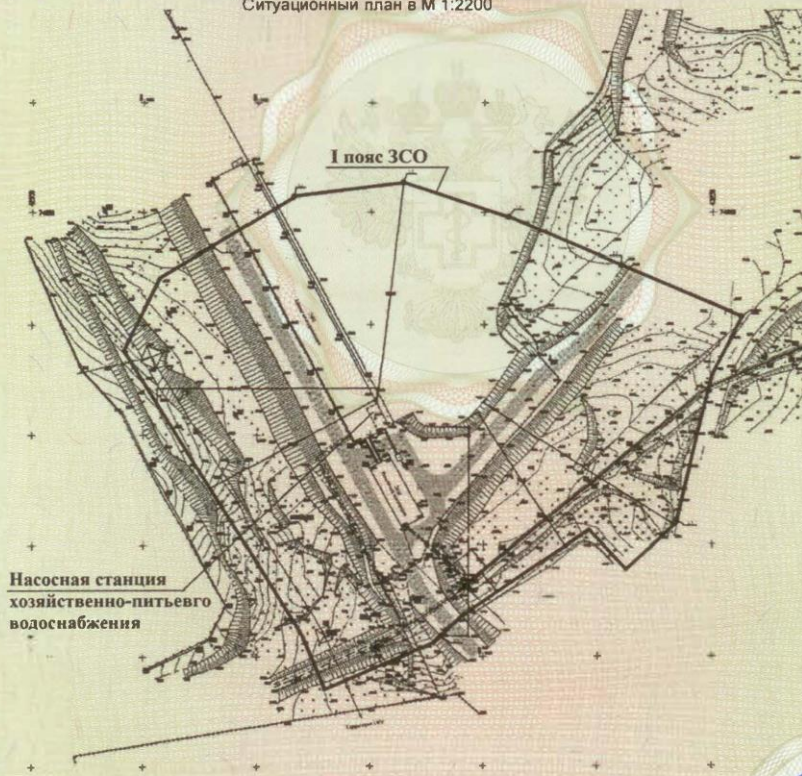
(наименование территориального органа)

**ПРИЛОЖЕНИЕ
К САНИТАРНО-ЭПИДЕМИОЛОГИЧЕСКОМУ ЗАКЛЮЧЕНИЮ**

24.49.31.000.1.001294.10.13 01.10.2013 г.

Проект организации зон санитарной охраны источника водоснабжения и системы водоснабжения п. Светлогорск Туруханского района Красноярского края, устанавливающий границы зон санитарной охраны.

Граница I пояса зоны санитарной охраны источника водоснабжения: с северной стороны по акватории 100 м, по прилегающему к водозабору берегу в северо-восточном, северо-западном и восточном направлениях 100 м; в юго-восточном направлении 72,5 м; в южном направлении 94,9 м; в юго-западном направлении 82,5 м; в западном направлении 96,6 м.
Ситуационный план в М 1:2200



Главный государственный санитарный врач
(заместитель главного государственного санитарного врача)



Формат А4. Бланк. Срок хранения 5 лет.

© ЗАО «Первый печатный двор», г. Москва, 2009 г., уровень «В».

Взам. инв. №	
Подп. и дата	
Инв. № подл.	

Изм.	Кол.уч	Лист	№ док.	Подп.	Дата

2220-ПЗУ.1.ТЧ

**ФЕДЕРАЛЬНАЯ СЛУЖБА ПО НАДЗОРУ
В СФЕРЕ ЗАЩИТЫ ПРАВ ПОТРЕБИТЕЛЕЙ И БЛАГОПОЛУЧИЯ ЧЕЛОВЕКА**
Управление Федеральной службы по надзору в сфере защиты прав потребителей и благополучия человека по Красноярскому краю

(наименование территориального органа)

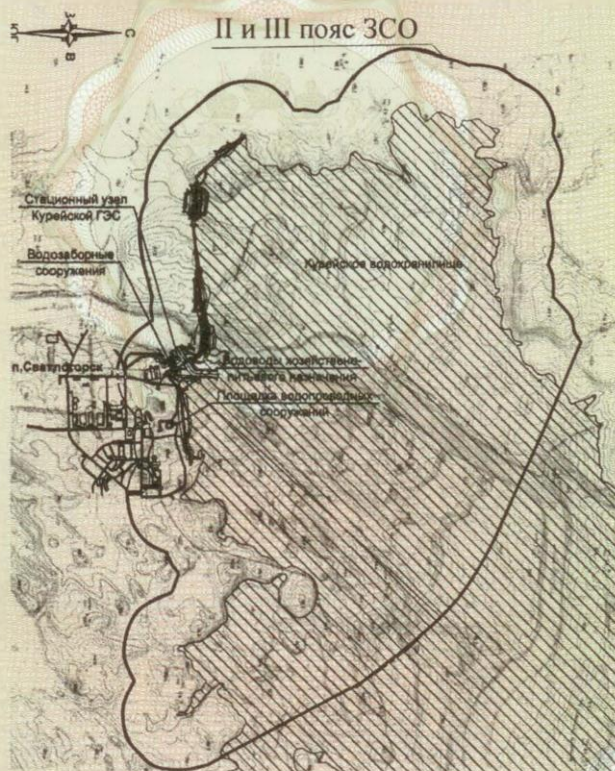
**ПРИЛОЖЕНИЕ
К САНИТАРНО-ЭПИДЕМИОЛОГИЧЕСКОМУ ЗАКЛЮЧЕНИЮ**

24.49.31.000.Т.001294.10.13 01.10.2013 г.

Проект организации зон санитарной охраны источника водоснабжения и системы водоснабжения п. Светлогорск Туруханского района Красноярского края, устанавливающий границы зон санитарной охраны.

Границы II и III поясов зоны санитарной охраны источника водоснабжения: по акватории во всех направлениях 5000 м; по береговой части - 750 м.

Ситуационный план в М 1:80000



Главный государственный санитарный врач
(заместитель главного государственного санитарного врача)



Изм.	Кол.уч	Лист	№ док.	Подп.	Дата

Изм.	Кол.уч	Лист	№ док.	Подп.	Дата

2220-ПЗУ.1.ТЧ



**АДМИНИСТРАЦИЯ
СВЕТЛОГОРСКОГО СЕЛЬСОВЕТА
ТУРУХАНСКОГО РАЙОНА
КРАСНОЯРСКОГО КРАЯ**

ул. Энергетиков, д. 15
пос. Светлогорск, Туруханский район,
Красноярский край, 663214
тел. 8(39172) 2-87-73, 2-87-71
факс: 8 (39172) 2-87-73
E-mail: sekret-svetlogorska@yandex.ru

Генеральному директору
ООО «Экологический центр
«Стройтехнология»
И.В. Степанову

«01» октября 2021 г. № 718

На №614 от 13.09.2021

О предоставлении информации

Уважаемый Игорь Витальевич!

В целях проведения инженерно – экологических изысканий в составе проектной документации, администрация Светлогорского сельсовета сообщает следующую информацию.

1. Водоснабжение п. Светлогорск осуществляется из поверхностного источника – Курейского водохранилища. Гарантирующей организацией для осуществления холодного водоснабжения на территории муниципального образования Светлогорский сельсовет признано акционерное общество «Норильско-Гаймырская энергетическая компания» (АО «НТЭК»). Информацию о наличии/отсутствии утвержденных санитарно – защитных зон поверхностного источника необходимо запрашивать в АО «НТЭК».

2. Сведениями об особо охраняемых природных территориях администрация Светлогорского сельсовета не располагает.

3. Объекты культурного наследия местного значения на территории Светлогорского сельсовета отсутствуют.

4. На сегодняшний день утвержденные санитарно – защитные зоны и санитарные разрывы для объектов, являющихся собственностью Светлогорского сельсовета (кладбище), отсутствуют.

5. Скотомогильники, биотермические ямы, несанкционированные свалки на территории Светлогорского сельсовета отсутствуют.

6. В трех километрах к югу от п. Светлогорск расположена мусоросвалка, общей площадью 36013 кв.м. Полигоны ТБО в районе участка проектирования отсутствуют.

7. Лечебно – оздоровительные местности, курорты, природно – лечебные ресурсы местного значения, а также округа санитарной охраны курортов местного значения, отсутствуют. Согласно Правил землепользования и застройки муниципального образования Светлогорский сельсовет, утвержденных Решением Туруханского районного Совета депутатов от 12.09.2019 №24-420 «Об утверждении правил землепользования и застройки Светлогорского сельсовета Туруханского района», территория Светлогорского сельсовета разделена на территориальные зоны различного назначения, в том числе зоны рекреационного назначения и пр. Карту градостроительного зонирования прилагаем.

8. На территории муниципального образования и в ближайших окрестностях отсутствуют места традиционного проживания и традиционной хозяйственной деятельности коренных малочисленных народов.

9. Сведения о наличии/отсутствии мелиорированных земель, особо ценных продуктивных сельскохозяйственных угодий, отсутствуют.

Взам. инв. №	
Подп. и дата	
Инв. № подл.	

Изм.	Кол.уч	Лист	№ док.	Подп.	Дата

2220-ПЗУ.1.ТЧ

Лист

250

10. Скотомогильники, биотермические ямы, сибирезвенные и другие места захоронений трупов животных, их санитарно – защитные зоны в радиусе 1 км. от объекта, отсутствуют.

11. Аэропорт Светлогорск расположен в 17 км южнее п. Светлогорск, вблизи зоны объекта приаэродромные территории отсутствуют.

12. Сведения о наличии/отсутствии зон подтопления и затопления отсутствуют.

13. Сведения о возможном наличии охранных зон стационарных пунктов наблюдений за состоянием окружающей среды и ее загрязнении, отсутствуют.

14. Администрация Светлогорского сельсовета не располагает сведениями о наличии/отсутствии лесных участков защитного и особо защитного назначения, лесопарковых зеленых поясах. Распоряжение земельными участками относится к компетенции Администрации Туруханского района.

15. Кладбище п. Светлогорск расположено в четырех километрах к югу от поселка. Здания и сооружения похоронного назначения на территории изысканий и в радиусе 1000 метров от него, отсутствуют.

С уважением,
исполняющая обязанности
Главы Светлогорского сельсовета



К.С. Польшина

Польшина Ксения Сергеевна
8-923-218-1643
8(39172)2-87-68

Инв. № подл.	Подп. и дата	Взам. инв. №					2220-ПЗУ.1.ТЧ	Лист
			Изм.	Кол.уч	Лист	№ док.		Подп.

Приложение К

Письмо Службы по государственной охране объектов культурного наследия Красноярского края от 13.08.2021 г. № 102-3711



**СЛУЖБА
по государственной охране
объектов культурного наследия
Красноярского края**

Ленина ул., д. 108, г. Красноярск, 660017
Телефон: (391) 228-93-37
<http://www.ookn.ru>
E-mail: info@ookn.ru

13.08.2021 № 102-3711

На № 107-30-51-083 от 22.07.2021

Об объектах культурного
наследия

АО «Ленгидропроект»
Директору по производству

Ю.В. Танхилевичу

пр. Испытателей, 22
Санкт-Петербург
197227

(простое, электронно)

Уважаемый Юрий Владимирович!

В связи с запросом информации о наличии (отсутствии) объектов культурного наследия, их зон охраны и защитных зон, выявленных объектов культурного наследия, объектов, обладающих признаками объекта культурного (в том числе археологического) наследия, на территории земельного участка, отводимого для выполнения проектно-изыскательских работ по объекту реконструкции «Курейская ГЭС на р. Курейка. Реконструкция каменно-земляных плотин», расположенного в Туруханском районе Красноярского края (район п. Светлогорск, на 101 км от устья р. Курейки) (согласно предоставленной схеме) (далее – Участок), сообщаем.

Объектов культурного наследия федерального, регионального, местного (муниципального) значения (в том числе включённых в единый государственный реестр объектов культурного наследия (памятников истории и культуры) народов Российской Федерации), их зон охраны и защитных зон, выявленных объектов культурного наследия на территории Участка нет.

В соответствии с п. 1 ст. 36 Федерального закона от 25.06.2002 № 73-ФЗ «Об объектах культурного наследия (памятниках истории и культуры) народов Российской Федерации» (далее – Федеральный закон № 73-ФЗ) проектирование и проведение земляных, строительных, мелиоративных, хозяйственных работ, указанных в статье 30 настоящего Федерального закона работ по использованию лесов и иных работ осуществляются при отсутствии на данной территории объектов культурного наследия, включенных в реестр, выявленных объектов культурного наследия или объектов, обладающих признаками объекта культурного наследия, либо при условии соблюдения техническим заказчиком (застройщиком) объекта капитального строительства, заказчиками других видов работ, лицом,

Изм. № подл.	Подп. и дата	Взам. инв. №

Изм.	Кол.уч	Лист	№ док.	Подп.	Дата

2220-ПЗУ.1.ТЧ

Лист

252

проводящим указанные работы, требований настоящей статьи.

Информацией об отсутствии объектов, обладающих признаками объекта культурного (в том числе археологического) наследия, на территории Участка служба по государственной охране объектов культурного наследия Красноярского края не располагает.

В соответствии со ст. 28 Федерального закона № 73-ФЗ в случае, если орган охраны объектов культурного наследия не имеет данных об отсутствии на земельных участках, подлежащих воздействию в ходе земляных, строительных, мелиоративных, хозяйственных работ, работ по использованию лесов и иных работ, объектов, обладающих признаками объекта культурного наследия в соответствии со статьей 3 настоящего Федерального закона, проводится государственная историко-культурная экспертиза (далее – ГИКЭ) в целях определения наличия или отсутствия объектов, обладающих признаками объекта культурного наследия.

Согласно п. 6 Положения о ГИКЭ, утверждённого постановлением Правительства Российской Федерации от 15.07.2009 № 569, экспертиза проводится по инициативе заинтересованного органа государственной власти, органа местного самоуправления, юридического или физического лица (далее – заказчик) на основании договора между заказчиком и экспертом, заключённого в письменной форме в соответствии с гражданским законодательством Российской Федерации.

Перечень экспертов, уполномоченных на проведение ГИКЭ, размещён на официальном сайте Министерства культуры Российской Федерации по адресу: <https://culture.gov.ru/documents/eksperty-po-provedeniyu-gosudarstvennoy-istoriko-kulturnoy-ekspertizi/>.

Начальник отдела учета
объектов культурного наследия



И.А. Русина

Муршидова Марина Александровна
228 97 29 (доб. 128)

Инв. № подл.	Подп. и дата	Взам. инв. №					2220-ПЗУ.1.ТЧ	Лист 253
			Изм.	Кол.уч	Лист	№ док.		

Приложение Л

Письмо Службы по ветеринарному надзору Красноярского края от 17.09.2021 г № 97-3369



**СЛУЖБА
по ветеринарному надзору
Красноярского края**

660100, г.Красноярск, ул.Пролетарская, 136 Б
Почтовый адрес: 660009, г.Красноярск, ул.Ленина, 125
телефон: 298-44-01; факс: 243-29-20
Email: vetsl24@mail.ru
ИНН 2463075247 / КПП 246301001
ОГРН 1052466192228

97-3369 17.09.2021
На № 617 От 13.09.2021

О наличии мест захоронения

Генеральному директору
ООО «Экологический центр
«СтройТехнология»

И.В. Степанову

denis_kisselew@mail.ru

Уважаемый Игорь Валентинович!

На Ваш запрос служба по ветеринарному надзору Красноярского края сообщает, что на территории объекта: «Курейская ГЭС. Реконструкция земляных плотин» расположенных на территории кадастрового квартала 24:37:3401001 по адресу: Красноярский край, Туруханский муниципальный район, р.п. Светлогорск, р. Курейка и в прилегающей зоне по 1000 м. в каждую сторону от границ объекта скотомогильников, биотермических ям, моровых полей, сибирезвенных и других мест захоронений и санитарно-защитных зон таких объектов не зарегистрировано.

Руководитель службы



М.П. Килин

Несина Елена Николаевна
(8 391) 298-59-68

Взам. инв. №	
Подп. и дата	
Инв. № подл.	

Изм.	Кол.уч	Лист	№ док.	Подп.	Дата

2220-ПЗУ.1.ТЧ

Лист

254

Нормативные документы

Проектная документация выполнена в соответствии с действующими нормами и правилами:

- Постановление Правительства РФ № 87 «Положение о составе разделов проектной документации и требованиях к их содержанию»;
- «Градостроительный кодекс Российской Федерации» от 29.12.2004 № 190-ФЗ (редакция от 14.07.2022);
- СП 18.13330.2019 «Производственные объекты. Планировочная организация земельного участка». Актуализированная редакция СНиП II-89–80*;
- СП 42.13330.2016 «Градостроительство. Планировка и застройка городских и сельских поселений». Актуализированная редакция СНиП 2.07.01–89*;
- «Водный кодекс Российской Федерации» от 03.06.2006 № 74-ФЗ (редакция от 30.12.2021);
- Федеральный закон 33-ФЗ «Об особо охраняемых природных территориях»;
- СанПиН 2.2.1/2.1.1.1200-03 «Санитарно-защитные зоны и санитарная классификация предприятий, сооружений и иных объектов».
- СП 58.13330.2019 «Гидротехнические сооружения. Основные положения»;

Инв. № подл.	Подп. и дата	Взам. инв. №					2220-ПЗУ.1.ТЧ	Лист
								255
Изм.	Кол.уч	Лист	№ док.	Подп.	Дата			

Таблица регистрации изменений

Изм.	Номер листов (страниц)				Всего листов (страниц) в док.	Номер док.	Подп.	Дата
	измененных	замененных	новых	аннулированных				

Изм. № подл.	Подп. и дата	Взам. инв. №				Изм.	Кол.уч	Лист	№ док.	Подп.	Дата	2220-ПЗУ.1.ТЧ	Лист
			256										

Ведомость документов графической части

Обозначение	Наименование	Примечание
2220-18-1-ПЗУ	Ситуационная схема	260
2220-18-2-ПЗУ	Схема транспортных связей	261
2220-18-3-ПЗУ	Схема планировочной организации земельного участка (1:1000)	262

Согласовано

Взам. инв. №

Подп. и дата

Инв. № подл.

2220-ПЗУ.1.ГЧ

Изм.	Кол.уч	Лист	№ док.	Подп.	Дата
Разработал		Страхова		<i>С. Страхова</i>	30.04.22
Проверил		Саенко		<i>С. Саенко</i>	30.04.22
ГИП ОПР		Таймасханов		<i>А. Таймасханов</i>	30.04.22
Н. контр.		Захарова		<i>Н. Захарова</i>	30.04.22
Нач. отдела		Бондаренко		<i>В. Бондаренко</i>	30.04.22

Графическая часть

Стадия	Лист	Листов
П	1	1
Акционерное общество «Ленгидропроект»		

Схема Северного морского пути (СМП)



Ведомость расстояний, км

Наименование	пос. Светлогорск	г. Москва	г. Дудинка	г. Изарка
Воздушное сообщение				
г. Красноярск	1240	3360	-	-
г. Норильск	268	-	-	-
Морское, речное сообщение				
г. Архангельск	-	-	2630	2885
Речной порт Светлогорск	-	-	500	245

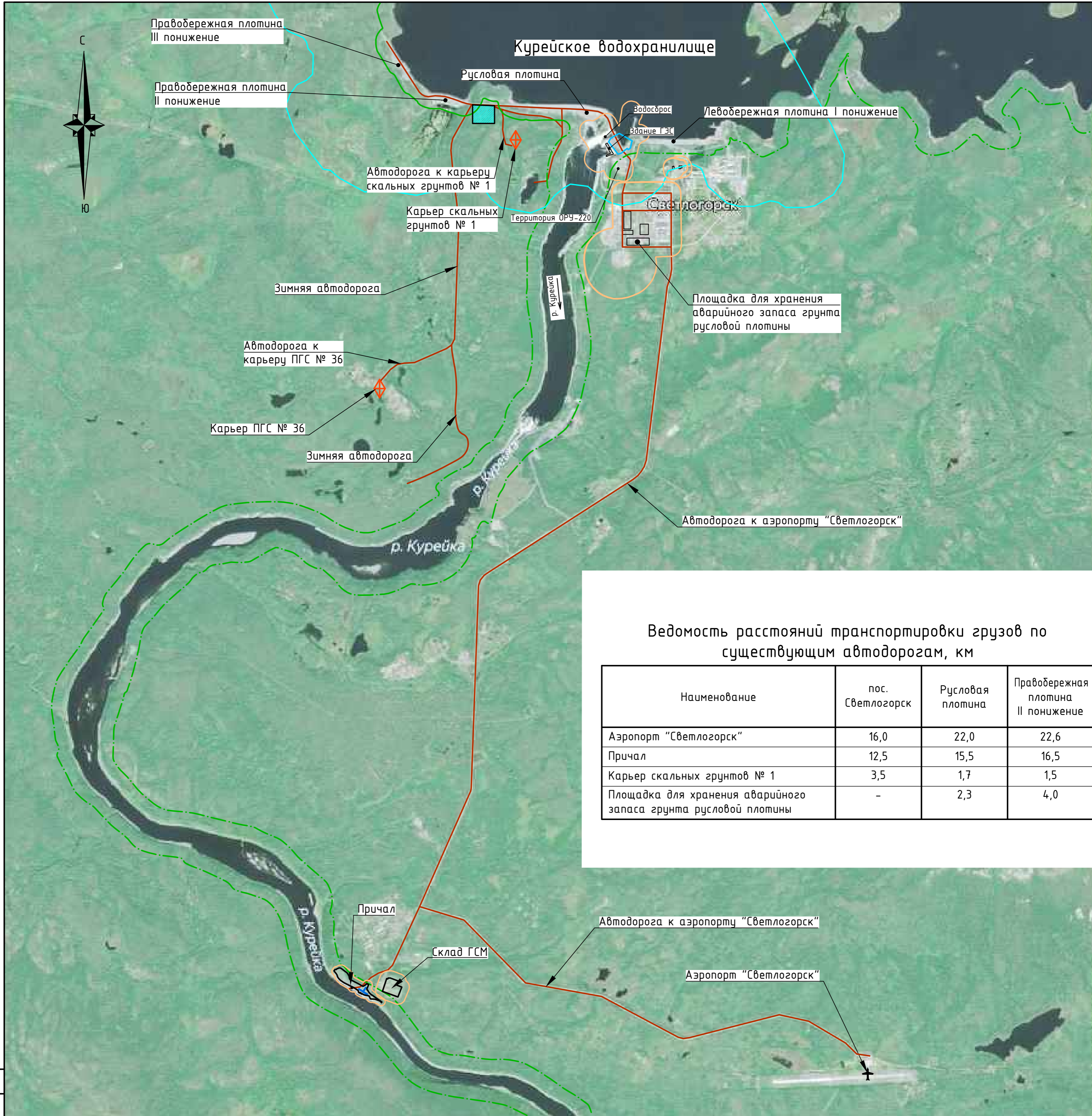
2220-18-1-ПЗУ					
Курейская ГЭС. Реконструкция земляных плотин					
Изм.	Кол.уч.	Лист	№ док.	Подпись	Дата
Разработал	Страхова			<i>[Подпись]</i>	09.11.22
Проверил	Строева			<i>[Подпись]</i>	09.11.22
Гл. спец.	Саенко			<i>[Подпись]</i>	09.11.22
ГИП ОПР	Таймасханов			<i>[Подпись]</i>	09.11.22
Н. контр.	Захарова			<i>[Подпись]</i>	09.11.22
Нач. отд.	Бондаренко			<i>[Подпись]</i>	09.11.22
Район основных работ					Стадия
Схема транспортных связей					Лист
Акционерное общество "Ленгидропроект"					Листов
П					1

Согласовано

Взам. инв. №

Подпись и дата

Инв. № подл.



Ведомость расстояний транспортировки грузов по существующим автодорогам, км

Наименование	пос. Светлогорск	Русловая плотина	Правобережная плотина II понижение
Аэропорт "Светлогорск"	16,0	22,0	22,6
Причал	12,5	15,5	16,5
Карьер скальных грунтов № 1	3,5	1,7	1,5
Площадка для хранения аварийного запаса грунта русловой плотины	-	2,3	4,0

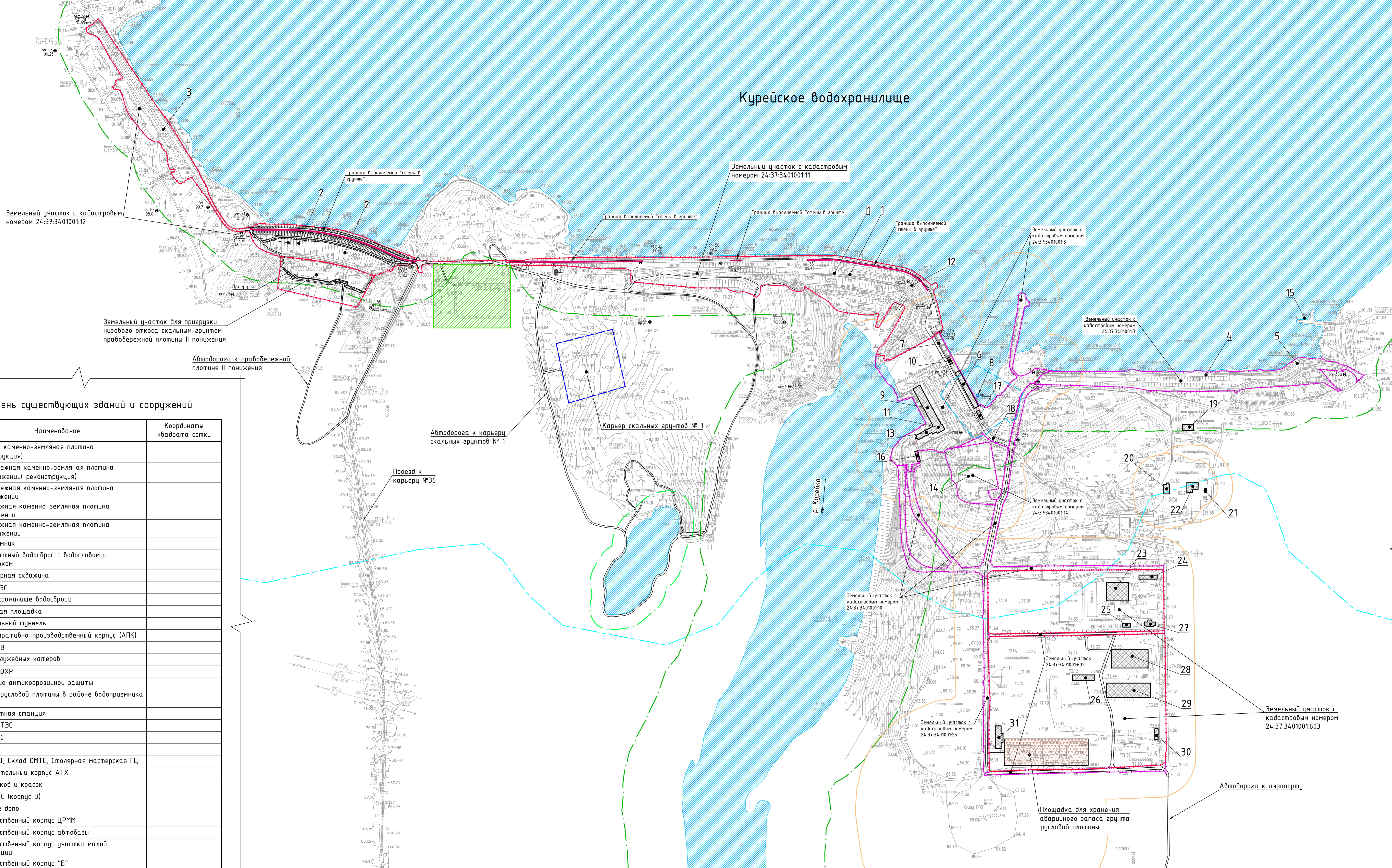

Условные обозначения

- карьеры
- причал
- аэропорт
- существующие автомобильные дороги
- водоохранная зона Курейского водохранилища и р. Курейки - 200 м
- рекультивация
- граница санитарно-защитной зоны предприятия
- граница I пояса ЗСО
- граница II, III пояса ЗСО

2220-18-2-ПЗУ					
Курейская ГЭС. Реконструкция земляных плотин					
Изм.	Кол.уч.	Лист	№ док.	Подпись	Дата
Разработал	Страхова				09.11.22
Проверил	Строева				09.11.22
Гл. спец.	Саенко				09.11.22
ГИП ОПР	Таймасханов				09.11.22
Н. контр.	Захарова				09.11.22
Нач. отд.	Бондаренко				09.11.22
Район основных работ				Стадия	Лист
Ситуационная схема				П	1
Акционерное общество "Ленгидропроект"					

Инв. № подл. Подпись и дата. Взам. инв. №. Согласовано.

Курейское водохранилище



- Условные обозначения**
- - границы земельных участков, находящихся в долгосрочной аренде (до 2032 г.) у АО "НТЭК" ОАО энергетики и электрификации "Таймырэнерго" в которых ведутся работы по реконструкции
 - - границы земельных участков, находящихся в долгосрочной аренде (до 2032 г.) у АО "НТЭК" ОАО энергетики и электрификации "Таймырэнерго" в которых работы не ведутся
 - - граница горного отвода
 - - граница выполняемой "стены в грунте"
 - - граница водоохранной зоны Курейского водохранилища и р. Курейки - 200 м
 - - граница водоохранной зоны и прибрежной защитной полосы озера без названия - 50 м
 - - граница санитарно-защитной зоны предприятия
 - - граница I пояса ЗСО
 - - граница II,III пояса ЗСО
 - с существующие здания
 - рекультивируемые объекты
 - щебеночное покрытие
 - - номер реконструируемых зданий и сооружений по экспликации
 - - номер существующих зданий и сооружений

Перечень существующих зданий и сооружений

Номер на плане	Наименование	Координаты квадрата сетки
1	Русловая каменно-земляная плотина (реконструкция)	
2	Правобережная каменно-земляная плотина во II понижении (реконструкция)	
3	Правобережная каменно-земляная плотина во III понижении	
4	Левобережная каменно-земляная плотина во I понижении	
5	Левобережная каменно-земляная плотина во II понижении	
6	Водоприемник	
7	Поверхностный водосбор с водосливом и быстроток	
8	Водозаборная скважина	
9	Здание ГЭС	
10	Затворохранилище водосброса	
11	Монтажная площадка	
12	Строительный туннель	
13	Административно-производственный корпус (АПК)	
14	ОРУ 220кВ	
15	Гадань служебных катеров	
16	Здание ВОХР	
17	Помещение антикоррозийной защиты	
18	Участок русловой плотины в районе водоприемника ГЭС	
19	Водоочистная станция	
20	Здание ЦТЭС	
21	Склад ОРС	
22	ЦЗК	
23	База АТЦ, Склад ОМТС, Столярная мастерская ГЦ	
24	Вспомогательный корпус АТХ	
25	Склад лаков и красок	
26	Склад МТС (корпус В)	
27	Пожарное дело	
28	Производственный корпус ЦРММ	
29	Производственный корпус автобазы	
30	Производственный корпус участка малой механизации	
31	Производственный корпус "Б"	

Экспликация зданий и сооружений

Номер на плане	Наименование	Координаты квадрата сетки
1	Русловая каменно-земляная плотина (реконструкция)	
2	Правобережная каменно-земляная плотина во II понижении (реконструкция)	

- 1 Чертеж разработан на основе топографической съемки, выполненной АО "КрасноярскТИСЗ" в 2021 году.
- 2 Система координат МСК № 165.
- 3 Система высот Балтийская 1977.
- 4 Сечение рельефа горизонталями через 1,0 м.

Для служебного пользования экз. №

2220-18-2-ПЗУ				
Курейская ГЭС. Реконструкция земляных плотин				
Изм.	Кол.уч.	Лист	№ док.	Подпись
Разработал	С.С.С.	С.С.С.	18.09.22	
Проверил	С.С.С.	С.С.С.	18.09.22	
Гл. спец.	С.С.С.	С.С.С.	18.09.22	
Гл. инж.	С.С.С.	С.С.С.	18.09.22	
Н. комп.	С.С.С.	С.С.С.	18.09.22	
Нач. отд.	С.С.С.	С.С.С.	18.09.22	
Район основных работ			Стадия	Лист
Схема планировочной организации земельного участка М 1:5000			П	1
Акционерное общество "Ленгидропроект"			Формат А2х3	