



МИНИСТЕРСТВО ПРИРОДНЫХ РЕСУРСОВ
И ЭКОЛОГИИ РОССИЙСКОЙ ФЕДЕРАЦИИ
ФЕДЕРАЛЬНАЯ СЛУЖБА
ПО ГИДРОМЕТЕОРОЛОГИИ И МОНИТОРИНГУ
ОКРУЖАЮЩЕЙ СРЕДЫ

**Федеральное государственное
бюджетное учреждение
«Приморское управление
по гидрометеорологии и мониторингу
окружающей среды»
(ФГБУ «Приморское УГМС»)**

Ул. Мордовцева, д.3, г. Владивосток, 690990
тел/факс (4232) 22-17-50 e-mail: head@meteorprim.ru

24.05.2022 № 321-07-17-0619

На № 314 от 11.05.2022

О предоставлении климатической информации

ООО «Воздух»

ул. Обороны, д. 42Б, этаж 5, комн 1-5,
г. Ростов-на-Дону, 344002

Согласно Вашему запросу для разработки проектной документации для Дальневосточного бассейнового филиала ФГУП «Росморпорт» для объектов, расположенных по адресам: КН: 25:28:020031:229. Адрес: Приморский край, г. Владивосток, р-н Морского вокзала; КН: 25:28:020031:228. Адрес: Приморский край, г. Владивосток, р-н Морского вокзала; КН: 25:28:000000:63361 КН: 25:28:000000:68334. Адрес: Приморский край, г. Владивосток, о. Русский, п. Поспелова, д. 10 предоставляем метеорологические характеристики и коэффициенты, определяющие условия рассеивания загрязняющих веществ в атмосферном воздухе.

Метеорологическая информация за многолетний период наблюдений с учётом последних лет предоставлена по гидрометеорологической станции МГ-2 Владивосток.

Метеорологические характеристики и коэффициенты, определяющие условия рассеивания загрязняющих веществ в атмосферном воздухе

1. Коэффициент, зависящий от температурной стратификации атмосферы, А.....200
2. Расчётный безразмерный коэффициент (η), учитывающий влияние рельефа местности для расчёта рассеивания загрязняющих веществ в атмосферном воздухе объекта, расположенного на земельном участке:
 - кадастровый номер 25:28:020031:229 и 25:28:020031:228.....1.0
 - кадастровый номер 25:28:000000:63361 и 25:28:000000:68334.....1.1
3. Средняя месячная температура воздуха наиболее холодного месяца.....-12,7°С
4. Средняя минимальная температура воздуха наиболее холодного месяца.....-16,0°С
5. Средняя максимальная температура воздуха наиболее тёплого месяца.....+23,4°С
6. Средняя месячная температура воздуха наиболее тёплого месяца.....+19,7°С
7. Скорость ветра (U_m , p), повторяемость превышения которой 5%..... 12,4м/с

8. Повторяемость (%) направлений ветра и штилей

| Месяц | Румб | | | | | | | | Штиль |
|-------|------|----|---|----|----|----|---|----|-------|
| | С | СВ | В | ЮВ | Ю | ЮЗ | З | СЗ | |
| I | 67 | 3 | 1 | 5 | 6 | 2 | 2 | 14 | 1 |
| II | 59 | 3 | 1 | 8 | 10 | 2 | 2 | 15 | 1 |
| III | 41 | 2 | 1 | 12 | 18 | 6 | 4 | 15 | 1 |
| IV | 25 | 2 | 1 | 22 | 28 | 8 | 4 | 10 | 1 |
| V | 17 | 1 | 2 | 26 | 34 | 9 | 4 | 7 | 1 |
| VI | 10 | 1 | 2 | 29 | 42 | 9 | 3 | 4 | 1 |
| VII | 10 | 1 | 2 | 29 | 43 | 9 | 2 | 4 | 1 |
| VIII | 21 | 2 | 2 | 23 | 35 | 8 | 3 | 6 | 2 |
| IX | 32 | 3 | 1 | 14 | 27 | 9 | 4 | 10 | 2 |
| X | 38 | 3 | 1 | 14 | 21 | 6 | 4 | 13 | 1 |
| XI | 48 | 2 | 1 | 12 | 13 | 4 | 3 | 17 | 1 |
| XII | 62 | 3 | 1 | 7 | 8 | 2 | 2 | 15 | 1 |
| Год | 36 | 2 | 1 | 17 | 24 | 6 | 3 | 11 | 1 |

Средняя месячная скорость ветра по направлениям, м/с

| Месяц | С | СВ | В | ЮВ | Ю | ЮЗ | З | СЗ |
|-------|-----|-----|-----|-----|-----|-----|-----|-----|
| I | 7,0 | 3,8 | 1,5 | 4,4 | 3,9 | 3,1 | 3,0 | 5,4 |
| II | 6,8 | 3,3 | 2,2 | 5,2 | 4,8 | 3,5 | 3,3 | 5,3 |
| III | 6,4 | 3,6 | 2,4 | 6,5 | 5,8 | 3,9 | 3,6 | 5,5 |
| IV | 6,1 | 3,8 | 2,3 | 7,2 | 6,7 | 4,3 | 3,7 | 5,1 |
| V | 5,5 | 3,3 | 2,7 | 7,0 | 6,6 | 4,2 | 3,4 | 4,3 |
| VI | 4,5 | 3,1 | 3,1 | 6,5 | 6,1 | 3,8 | 2,9 | 3,2 |
| VII | 4,1 | 2,5 | 3,0 | 6,2 | 5,7 | 3,5 | 2,6 | 3,1 |
| VIII | 5,2 | 3,3 | 2,6 | 6,4 | 5,8 | 3,5 | 2,8 | 3,7 |
| IX | 5,5 | 3,7 | 2,8 | 6,0 | 5,9 | 3,8 | 3,3 | 4,3 |
| X | 6,7 | 4,1 | 2,6 | 6,3 | 6,1 | 4,2 | 4,4 | 6,0 |
| XI | 7,1 | 3,3 | 2,0 | 5,7 | 5,1 | 3,7 | 3,8 | 6,6 |
| XII | 7,0 | 3,3 | 2,1 | 4,7 | 4,2 | 3,1 | 3,9 | 6,1 |
| Год | 6,0 | 3,4 | 2,4 | 6,0 | 5,6 | 3,7 | 3,4 | 4,9 |

Примечание:

Расчет безразмерного коэффициента, учитывающего влияние рельефа местности для рассеивания загрязняющих веществ в атмосферном воздухе выполнен в соответствии с главой VII «Методов расчетов рассеивания выбросов вредных (загрязняющих) веществ в атмосферном воздухе», утвержденных приказом Минприроды России № 273 от 06.06.2017г.

Справка используется только в целях заказчика для указанного выше предприятия (производственной площадки/объекта) и не подлежит передачи другим организациям.

Начальник управления



Б. В. Кубай

Майорова Т. И. 226-77-55



МИНИСТЕРСТВО ПРИРОДНЫХ РЕСУРСОВ
И ЭКОЛОГИИ РОССИЙСКОЙ ФЕДЕРАЦИИ
ФЕДЕРАЛЬНАЯ СЛУЖБА
ПО ГИДРОМЕТЕОРОЛОГИИ И МОНИТОРИНГУ
ОКРУЖАЮЩЕЙ СРЕДЫ

**Федеральное государственное
бюджетное учреждение
«Приморское управление
по гидрометеорологии и мониторингу
окружающей среды»
(ФГБУ «Приморское УГМС»)**

Ул. Мордовцева, д.3, г. Владивосток, 690990
тел/факс (4232) 22-17-50 e-mail: head@meteoprим.ru

24.05.2022 № 321-07-17-0619

На № 314 от 11.05.2022

О предоставлении климатической информации

ООО «Воздух»

ул. Обороны, д. 42Б, этаж 5, комн 1-5,
г. Ростов-на-Дону, 344002

Согласно Вашему запросу для разработки проектной документации для Дальневосточного бассейнового филиала ФГУП «Росморпорт» для объекта, расположенного по адресу: КН: 25:31:010201:38. Адрес: Приморский край, г. Находка, ул. Портовая, д. 108 предоставляем метеорологические характеристики и коэффициенты, определяющие условия рассеивания загрязняющих веществ в атмосферном воздухе.

Метеорологическая информация за многолетний период наблюдений с учётом последних лет предоставлена по гидрометеорологической станции МГ-2 Находка.

Метеорологические характеристики и коэффициенты, определяющие условия рассеивания загрязняющих веществ в атмосферном воздухе

1. Коэффициент, зависящий от температурной стратификации атмосферы, А.....200
2. Расчётный безразмерный коэффициент (η), учитывающий влияние рельефа местности для расчёта рассеивания загрязняющих веществ в атмосферном воздухе объекта, расположенного на земельном участке:
-кадастровый номер 25:28:010201:38.....1.1
3. Средняя месячная температура воздуха наиболее холодного месяца.....-10,0°С
4. Средняя минимальная температура воздуха наиболее холодного месяца.....-13,9°С
5. Средняя максимальная температура воздуха наиболее тёплого месяца.....+24,8°С
6. Средняя месячная температура воздуха наиболее тёплого месяца.....+20,7°С
7. Скорость ветра (U_m , p), повторяемость превышения которой 5%..... 8,7м/с
8. Повторяемость (%) направлений ветра и штилей

| Месяц | Румб | | | | | | | | Штиль |
|-------|------|----|----|----|----|----|----|----|-------|
| | С | СВ | В | ЮВ | Ю | ЮЗ | З | СЗ | |
| I | 27 | 23 | 12 | 3 | 2 | 1 | 9 | 23 | 7 |
| II | 22 | 18 | 12 | 5 | 4 | 3 | 13 | 23 | 8 |
| III | 14 | 11 | 11 | 8 | 8 | 6 | 18 | 24 | 9 |
| IV | 8 | 7 | 11 | 16 | 16 | 8 | 19 | 15 | 11 |
| V | 5 | 7 | 10 | 20 | 22 | 9 | 16 | 11 | 12 |
| VI | 4 | 6 | 9 | 22 | 26 | 11 | 13 | 9 | 14 |
| VII | 5 | 6 | 10 | 23 | 25 | 10 | 13 | 8 | 15 |
| VIII | 8 | 10 | 14 | 19 | 19 | 8 | 12 | 10 | 14 |
| IX | 12 | 14 | 16 | 12 | 11 | 7 | 14 | 14 | 14 |
| X | 14 | 13 | 12 | 9 | 10 | 6 | 16 | 20 | 12 |
| XI | 19 | 17 | 12 | 5 | 5 | 3 | 14 | 25 | 10 |
| XII | 25 | 22 | 12 | 3 | 2 | 1 | 10 | 25 | 7 |
| Год | 14 | 13 | 12 | 12 | 12 | 6 | 14 | 17 | 11 |

Средняя месячная скорость ветра по направлениям, м/с

| Месяц | С | СВ | В | ЮВ | Ю | ЮЗ | З | СЗ |
|-------|-----|-----|-----|-----|-----|-----|-----|-----|
| I | 4,2 | 3,6 | 2,2 | 2,0 | 1,6 | 1,7 | 3,8 | 4,7 |
| II | 4,4 | 3,3 | 2,2 | 2,3 | 2,2 | 2,2 | 4,0 | 4,9 |
| III | 4,3 | 2,8 | 2,2 | 2,8 | 2,6 | 2,9 | 4,3 | 5,0 |
| IV | 3,4 | 2,7 | 2,4 | 3,4 | 3,1 | 3,2 | 4,1 | 4,3 |
| V | 2,4 | 2,3 | 2,4 | 3,5 | 3,1 | 2,9 | 3,6 | 3,3 |
| VI | 2,0 | 2,1 | 2,2 | 3,1 | 2,8 | 2,4 | 2,6 | 2,3 |
| VII | 1,7 | 2,1 | 2,4 | 3,1 | 2,8 | 2,2 | 2,4 | 1,9 |
| VIII | 2,3 | 2,4 | 2,4 | 3,3 | 2,8 | 2,3 | 2,6 | 2,4 |
| IX | 2,6 | 2,2 | 2,1 | 3,0 | 2,8 | 2,6 | 3,0 | 2,9 |
| X | 3,5 | 2,6 | 2,2 | 2,5 | 2,6 | 2,8 | 3,7 | 4,2 |
| XI | 4,0 | 3,0 | 2,1 | 2,1 | 2,1 | 2,4 | 4,0 | 4,8 |
| XII | 4,1 | 3,3 | 2,0 | 2,0 | 1,7 | 2,0 | 4,1 | 4,7 |
| Год | 3,2 | 2,7 | 2,2 | 2,8 | 2,5 | 2,5 | 3,5 | 3,8 |

Примечание:

Расчёт безразмерного коэффициента, учитывающего влияние рельефа местности для рассеивания загрязняющих веществ в атмосферном воздухе выполнен в соответствии с главой VII «Методов расчётов рассеивания выбросов вредных (загрязняющих) веществ в атмосферном воздухе», утверждённых приказом Минприроды России № 273 от 06,06,2017г.

Справка используется только в целях заказчика для указанного выше предприятия (производственной площадки/объекта) и не подлежит передачи другим организациям.

Начальник управления



Б. В. Кубай

Майорова Т. И. 226-77-55

ФЕДЕРАЛЬНОЕ ГОСУДАРСТВЕННОЕ БЮДЖЕТНОЕ УЧРЕЖДЕНИЕ
 «ПРИМОРСКОЕ УПРАВЛЕНИЕ ПО ГИДРОМЕТЕОРОЛОГИИ И
 МОНИТОРИНГУ ОКРУЖАЮЩЕЙ СРЕДЫ»
 ЦЕНТР ПО МОНИТОРИНГУ ЗАГРЯЗНЕНИЯ ОКРУЖАЮЩЕЙ СРЕДЫ
 г. Владивосток, ул. Снеговая, 121, тел./факс (423) 246-58-93,
 E-mail: skalyga-or@meteoprим.ru
 Лицензия Р/2013/2352/100/Л от 17.06.2013.

05.05.2022 г.

№ 321-10-1300299

Срок действия настоящей информации три года

Организация, запрашивающая информацию:
 Общество с ограниченной ответственностью
 «Воздух»

Фоновые концентрации загрязняющих веществ в морской воде в районе причала №1, №2 морского порта Владивосток – Приморский край, г. Владивосток в районе здания Морского вокзала, рассчитанные по результатам наблюдений за 2019-2021 гг.

| № | Ингредиенты | Концентрация, мг/дм ³ | Норматив ПДК, мг/дм ³ |
|----|---|----------------------------------|----------------------------------|
| 1 | рН | 8,07 | - |
| 2 | Растворённый кислород, мг/ дм ³ | 8,26 | не ниже 6 мг/ дм ³ |
| 3 | Фосфаты (по Р), мг/ дм ³ | 0,031 | 0,15 |
| 4 | Нитриты (по азоту), мг/ дм ³ | $19,6 \cdot 10^{-3}$ | $20,0 \cdot 10^{-3}$ |
| 5 | Нитраты (по азоту), мг/ дм ³ | 0,045 | 9,0 |
| 6 | Аммонийный азот, мг/ дм ³ | 0,119 | 2,3 |
| 7 | Взвешенные вещества, мг/ дм ³ | 7,2 | 10 |
| 8 | Нефтепродукты, мг/дм ³ | 0,049 | 0,05 |
| 9 | Фенолы (летучие), мг/ дм ³ | $0,93 \cdot 10^{-3}$ | $1,0 \cdot 10^{-3}$ |
| 10 | АПAB, мг/ дм ³ | 0,095 | 0,1 |
| 11 | БПК ₅ , мг О ₂ /дм ³ | 1,86 | 2,1 |
| 12 | Свинец, мг/ дм ³ | $0,07 \cdot 10^{-3}$ | $10 \cdot 10^{-3}$ |
| 13 | Медь, мг/ дм ³ | $1,0 \cdot 10^{-3}$ | $5 \cdot 10^{-3}$ |
| 14 | Кадмий, мг/ дм ³ | $0,03 \cdot 10^{-3}$ | $10 \cdot 10^{-3}$ |
| 15 | Никель, мг/ дм ³ | $0,6 \cdot 10^{-3}$ | $10 \cdot 10^{-3}$ |
| 16 | Ртуть, мг/ дм ³ | $0,02 \cdot 10^{-3}$ | $0,10 \cdot 10^{-3}$ |
| 17 | Цинк, мг/ дм ³ | 0,007 | 0,05 |
| 18 | Железо растворённое, мг/ дм ³ | 0,027 | 0,050 |
| 19 | Марганец, мг/ дм ³ | 0,001 | 0,050 |

По рассчитанному индексу загрязнения вод (ИЗВ = 0,90) качество морской воды данного района относится к III классу (умеренно-загрязнённые).

Начальник центра по мониторингу
 загрязнения окружающей среды
 ЦМС ФГБУ «Приморское УГМС»



О.Р. Скалыга

Настоящая информация не может быть воспроизведена частично без письменного разрешения Центра по мониторингу загрязнения окружающей среды ФГБУ «Приморское УГМС»

ФЕДЕРАЛЬНОЕ ГОСУДАРСТВЕННОЕ БЮДЖЕТНОЕ УЧРЕЖДЕНИЕ
 «ПРИМОРСКОЕ УПРАВЛЕНИЕ ПО ГИДРОМЕТЕОРОЛОГИИ И
 МОНИТОРИНГУ ОКРУЖАЮЩЕЙ СРЕДЫ»
ЦЕНТР ПО МОНИТОРИНГУ ЗАГРЯЗНЕНИЯ ОКРУЖАЮЩЕЙ СРЕДЫ
 г. Владивосток, ул. Снеговая, 121, тел./факс (423) 246-58-93,
 E-mail: skalyga-or@meteoprim.ru
 Лицензия Р/2013/2352/100/Л от 17.06.2013.

05.05.2022 г.

№ 321-10-1300301

Срок действия настоящей информации три года

Организация, запрашивающая информацию:
 Общество с ограниченной ответственностью
 «Воздух»

Фоновые концентрации загрязняющих веществ в морской воде в районе причала № 24
 морского порта Находка – Приморский край, г. Находка, район 3-й Набережной,
 рассчитанные по результатам наблюдений за 2019-2021 гг.

| № | Ингредиенты | Концентрация, мг/дм ³ | Норматив ПДК, мг/дм ³ |
|----|---|-------------------------------------|-------------------------------------|
| 1 | рН | 8,26 | - |
| 2 | Растворённый кислород, мг/ дм ³ | 8,90 | не ниже 6 мг/ дм ³ |
| 3 | Фосфаты (по Р), мг/ дм ³ | 0,015 | 0,15 |
| 4 | Нитриты (по азоту), мг/ дм ³ | 14,6 · 10 ⁻³ | 20,0 · 10 ⁻³ |
| 5 | Нитраты (по азоту), мг/ дм ³ | 0,029 | 9,0 |
| 6 | Аммонийный азот, мг/ дм ³ | 0,075 | 2,3 |
| 7 | Взвешенные вещества, мг/ дм ³ | 7,9 | 10 |
| 8 | Нефтепродукты, мг/дм ³ | 0,030 | 0,05 |
| 9 | Фенолы (летучие), мг/ дм ³ | 0,97 · 10 ⁻³ | 1,0 · 10 ⁻³ |
| 10 | АПАВ, мг/ дм ³ | 0,091 | 0,1 |
| 11 | БПК ₅ , мг О ₂ /дм ³ | 1,22 | 2,1 |
| 12 | Свинец, мг/ дм ³ | 0,2 · 10 ⁻³ | 10 · 10 ⁻³ |
| 13 | Медь, мг/ дм ³ | 0,8 · 10 ⁻³ | 5 · 10 ⁻³ |
| 14 | Кадмий, мг/ дм ³ | 0,07 · 10 ⁻³ | 10 · 10 ⁻³ |
| 15 | Никель, мг/ дм ³ | 1,1 · 10 ⁻³ | 10 · 10 ⁻³ |
| 16 | Ртуть, мг/ дм ³ | 0,02 · 10 ⁻³ | 0,10 · 10 ⁻³ |
| 17 | Цинк, мг/ дм ³ | 0,006 | 0,05 |
| 18 | Железо растворённое, мг/ дм ³ | 0,016 | 0,050 |
| 19 | Марганец, мг/ дм ³ | 0,001 | 0,050 |

По рассчитанному индексу загрязнения вод (ИЗВ = 0,84) качество морской воды
 данного района относится к III классу (умеренно-загрязнённые).

Начальник центра по мониторингу
 загрязнения окружающей среды
 ЦМС ФГБУ «Приморское УГМС»



О.Р. Скальга

Настоящая информация не может быть воспроизведена частично без письменного разрешения Центра по мониторингу загрязнения окружающей среды ФГБУ «Приморское УГМС»

ФЕДЕРАЛЬНОЕ ГОСУДАРСТВЕННОЕ БЮДЖЕТНОЕ УЧРЕЖДЕНИЕ
 «ПРИМОРСКОЕ УПРАВЛЕНИЕ ПО ГИДРОМЕТЕОРОЛОГИИ И
 МОНИТОРИНГУ ОКРУЖАЮЩЕЙ СРЕДЫ»
ЦЕНТР ПО МОНИТОРИНГУ ЗАГРЯЗНЕНИЯ ОКРУЖАЮЩЕЙ СРЕДЫ
 г. Владивосток, ул. Снеговая, 121, тел./факс (423) 246-58-93,
 E-mail: skalyga-or@meteoprим.ru
 Лицензия Р/2013/2352/100/Л от 17.06.2013.

05.05.2022 г.

№ 321-10-1300300

Срок действия настоящей информации три года

Организация, запрашивающая информацию:
 Общество с ограниченной ответственностью
 «Воздух»

Фоновые концентрации загрязняющих веществ в морской воде в районе причала №6
 (м. Поспелова) морского порта Владивосток – Приморский край,
 г. Владивосток, о. Русский в районе п. Поспелова, 10,
 рассчитанные по результатам наблюдений за 2019-2021 гг.

| № | Ингредиенты | Концентрация, мг/дм ³ | Норматив ПДК, мг/дм ³ |
|----|---|-------------------------------------|-------------------------------------|
| 1 | рН | 8,10 | - |
| 2 | Растворённый кислород, мг/ дм ³ | 8,36 | не ниже 6 мг/ дм ³ |
| 3 | Фосфаты (по Р), мг/ дм ³ | 0,021 | 0,15 |
| 4 | Нитриты (по азоту), мг/ дм ³ | $6,3 \cdot 10^{-3}$ | $20,0 \cdot 10^{-3}$ |
| 5 | Нитраты (по азоту), мг/ дм ³ | 0,015 | 9,0 |
| 6 | Аммонийный азот, мг/ дм ³ | 0,079 | 2,3 |
| 7 | Взвешенные вещества, мг/ дм ³ | 6,9 | 10 |
| 8 | Нефтепродукты, мг/дм ³ | 0,020 | 0,05 |
| 9 | Фенолы (летучие), мг/ дм ³ | $0,87 \cdot 10^{-3}$ | $1,0 \cdot 10^{-3}$ |
| 10 | АПAB, мг/ дм ³ | 0,090 | 0,1 |
| 11 | БПК ₅ , мг О ₂ /дм ³ | 1,91 | 2,1 |
| 12 | Свинец, мг/ дм ³ | $0,2 \cdot 10^{-3}$ | $10 \cdot 10^{-3}$ |
| 13 | Медь, мг/ дм ³ | $1,3 \cdot 10^{-3}$ | $5 \cdot 10^{-3}$ |
| 14 | Кадмий, мг/ дм ³ | $0,07 \cdot 10^{-3}$ | $10 \cdot 10^{-3}$ |
| 15 | Никель, мг/ дм ³ | $1,3 \cdot 10^{-3}$ | $10 \cdot 10^{-3}$ |
| 16 | Ртуть, мг/ дм ³ | $0,04 \cdot 10^{-3}$ | $0,10 \cdot 10^{-3}$ |
| 17 | Цинк, мг/ дм ³ | 0,011 | 0,05 |
| 18 | Железо растворённое, мг/ дм ³ | 0,013 | 0,050 |
| 19 | Марганец, мг/ дм ³ | 0,003 | 0,050 |

По рассчитанному индексу загрязнения вод (ИЗВ = 0.85) качество морской воды данного района относится к III классу (умеренно-загрязнённые).

Начальник центра по мониторингу
 загрязнения окружающей среды
 ЦМС ФГБУ «Приморское УГМС»



О.Р. Скальга

Настоящая информация не может быть воспроизведена частично без письменного разрешения Центра по мониторингу загрязнения окружающей среды ФГБУ «Приморское УГМС»



**АДМИНИСТРАЦИЯ
ГОРОДА ВЛАДИВОСТОКА**

Океанский пр., д. 20, г. Владивосток, 690091
Телефон: 261-42-23, 261-44-36
Факс: 261-42-23. E-mail: adminvlc@vlc.ru

Директору
ООО «ВОЗДУХ»
Човен А.В.
eco25@iktingroupp.ru

13.05.2022 № 7283д/30

На № 252 от 15.04.2022

Об предоставлении информации

Уважаемый Андрей Владимирович!

Ваше обращение по вопросу предоставления информации с целью сбора исходных данных в рамках оценки взаимодействия на окружающую среду по объекту государственной экологической экспертизы: «Экологическое обоснование хозяйственной деятельности Дальневосточного бассейнового филиала ФГУП «Росморпорт» во внутренних морских водах Российской Федерации на причалах №№ 1, 2, на причале № 6 (мыс Поспелова) морского порта Владивосток и на причале №24 морского порта Находка» рассмотрено в администрации города Владивостока.

По результатам рассмотрения сообщая следующее.

На территории города Владивостока отсутствуют особо охраняемые природные территории местного значения.

Имущественный комплекс систем централизованного водоснабжения и водоотведения на территории Владивостокского городского округа находится в собственности Приморского края и хозяйственном ведении КГУП «Приморский водоканал».

Для получения сведений о наличии (отсутствии) подземных или поверхностных источников хозяйственно-питьевого водоснабжения и их охранных зонах, необходимых для оценки воздействия на окружающую среду по объекту государственной экологической экспертизы, необходимо обратиться в адрес КГУП «Приморский водоканал» (г. Владивосток, ул. Некрасовская,

д. 122, тел. 8(423)245-33-77, адрес эл. почты: prim@primvoda.ru) с приложением плана земельного участка в масштабе 1:500.

На территории города Владивостока отсутствуют лечебно-оздоровительные местности и курорты местного значения.

В непосредственной близости от объекта причал № 6 (мыс Поспелова) располагается пляж на мысе Поспелово, координаты: 43.06244026808877, 131.8919338302739, з/у № 25:28:060105:54. Кроме того в непосредственной близости от пляжа расположена батарея Поспеловская, з/у № 25:28:060105:509.


В непосредственной близости от объектов причал № 1 и причал № 2 места массового отдыха людей, базы туризма отсутствуют.

В отношении остальных вопросов, в соответствии с пунктом 4 статьи 8 Федерального Закона от 02.05.2006 № 59-ФЗ «О порядке рассмотрения обращений граждан Российской Федерации», Ваше обращение перенаправлено в уполномоченные органы для подготовки ответа.

Дополнительно сообщаю, что с целью сокращения сроков получения сведений и документов юридическим лицам в рамках осуществления ими деятельности по подготовке документации по планировке территории и иной аналогичной деятельности администрацией города Владивостока на официальном сайте размещён раздел «Получить сведения из информационных систем в сфере градостроительной деятельности (и иные сведения)», ознакомиться с содержащимися в новом разделе сведениями можно по адресу - <http://www.vlc.ru/architecture/architecture-vlc/Poluchit-svedeniya-iz-informacionnyh-sistem-v-sfere-gradostroitelnoj-deyatelnosti>.

Заместитель главы администрации

М.И. Акульшин



Трифонов Денис Сергеевич

8 (423) 252-76-33

Руденко Оксана Владимировна

8(4232)265-92-75

Волобуев Александр Сергеевич

8 (423) 261-42-79

Ткачев Сергей Сергеевич

8 (423) 261-44-64



**АДМИНИСТРАЦИЯ
ГОРОДА ВЛАДИВОСТОКА**

Океанский пр., д. 20, г. Владивосток, 690091
Телефон: 261-42-23, 261-44-36
Факс: 261-42-23. E-mail: adminvlc@vlc.ru

25.04.2022 № 7283д/30

На № 252 от 15.04.2022

О перенаправлении обращения

Правительство Приморского края

Директору
ООО «ВОЗДУХ»
Човен А.В.
eco25@iktingroupp.ru

В администрацию города Владивостока поступило обращение директора ООО «ВОЗДУХ» Човена А.В. по вопросу предоставления информации с целью сбора исходных данных в рамках оценки взаимодействия на окружающую среду по объекту государственной экологической экспертиза: «Экологическое обоснование хозяйственной деятельности Дальневосточного бассейнового филиала ФГУП «Росморпорт» во внутренних морских водах Российской Федерации на причалах №№ 1, 2, на причале № 6 (мыс Поспелова) морского порта Владивосток и на причале №24 морского порта Находка».

В соответствии с пунктом 4 статьи 8 Федерального Закона от 02.05.2006 № 59-ФЗ «О порядке рассмотрения обращений граждан Российской Федерации», направляем указанное обращение для ответа заявителю в части вас касающейся.

Ответ на обращение, в части вопросов, относящихся к компетенции органов местного самоуправления, будет направлен заявителю администрацией города Владивостока самостоятельно.

Второму адресату направляется для сведения.

Приложение: на 4 л. в 1 экз. в первый адрес.

С уважением,
заместитель главы администрации

А.И. Ляйфер



ДОКУМЕНТ ПОДПИСАН
ЭЛЕКТРОННОЙ ПОДПИСЬЮ

Сертификат 024933610002AE818D4F0E44C768B2125D

Владелец **Ляйфер Алексей Игоревич**

Действителен с 18.12.2021 по 18.12.2022

Трифонов Денис Сергеевич
8 (423) 252-76-33



КРАЕВОЕ ГОСУДАРСТВЕННОЕ УНИТАРНОЕ
ПРЕДПРИЯТИЕ
"ПРИМОРСКИЙ ВОДОКАНАЛ"

ул. Некрасовская, д. 122, г. Владивосток, 690088
Тел.: (423) 2005-777, (423) 245-33-77

Факс: (423) 245-37-05

E-mail: prim@primvoda.ru

Сайт: www.primvoda.ru

ОКПО 71535495, ОГРН 1042501100267

ИНН/ КПП 2503022413/254250001

02.08.2022 № 11-18/9268
На № 463 от 01.07.2022 г. 17-1854

Заказчик:
ООО «Воздух».

Адрес: 344002, г. Ростов-на-Дону,
ул. Обороны, 42Б, комн. 1-5.

Информация о зонах санитарной
охраны источников водоснабжения

В ответ на Ваше заявление вх. № 22/14106 от 04.07.2022 г. о предоставлении информации о наличии/отсутствии подземных и поверхностных источников питьевого и хозяйственно-бытового водоснабжения, водопроводных сооружений и зон их санитарной охраны в прибрежной части по объекту государственной экологической экспертизы: «Экологическое обоснование хозяйственной деятельности Дальневосточного бассейнового филиала ФГУП «Росморпорт» во внутренних морских водах Российской Федерации», КГУП «Приморский водоканал» сообщает:

- на причалах №№ 1, 2, на причале №6 (мыс Поспелова) морского порта Владивостока, отсутствуют подземные и поверхностные источники питьевого и хозяйственно-бытового водоснабжения, находящиеся на балансе нашего предприятия.

- на причале №24 морского порта Находка, данная территория не обслуживается КГУП «Приморский водоканал». По данному вопросу, Вам необходимо обратиться в органы местного самоуправления.

Главный инженер

Ю.В. Гуртяков



**МИНИСТЕРСТВО
ЛЕСНОГО ХОЗЯЙСТВА
И ОХРАНЫ ОБЪЕКТОВ
ЖИВОТНОГО МИРА
ПРИМОРСКОГО КРАЯ**

ул. Белинского, 3-а, г. Владивосток, 690024
Телефон: (423) 238-86-88, (423) 238-80-73
E-mail: ulhpk@primorsky.ru
ОКПО 42986087, ОГРН 1202500000339
ИНН/КПП 2543146126/254301001

13.05.2022 № 38/4000

На № _____ от _____

Директору
ООО «Воздух»

Човен А.В.

ул. Обороны, д. 42Б, комн. 1-5,
г. Ростов–на-Дону, 344002

О представлении информации

По результатам рассмотрения Вашего обращения о представлении информации, необходимой для оценки воздействия на окружающую среду по объекту государственной экологической экспертизы: «Экологическое обоснование хозяйственной деятельности Дальневосточного бассейнового филиала ФГУП «Росморпорт» во внутренних морских водах Российской Федерации на причалах №№ 1, 2, на причале № 6 (мыс Поспелова) морского порта Владивосток и на причале № 24 морского порта Находка», расположенного на территории Владивостокского и Находкинского городского округа Приморского края, на земельном участке с кадастровым номером 25:34:017401:9698, сообщаем следующее.

Сведений о нахождении охотничьих видов животных, а также видов животных и растений занесенных в Красную книгу Российской Федерации и Красную книгу Приморского края, на рассматриваемом локальном участке строительства в Министерстве лесного хозяйства и охраны объектов животного мира Приморского края не имеется.

На основании постановлений Правительства Российской Федерации: от 19.01.2006 № 20, от 05.03.2007 № 145, от 16.02.2008 № 87 любое

освоение земельного участка сопровождается инженерно-экологическими изысканиями с проведением собственных исследований на предмет наличия растений и животных, занесенных в Красные книги Российской Федерации и субъекта Российской Федерации.

Организация собирает доступную информацию о ключевых биотопах: местообитаниях редких и находящихся под угрозой исчезновения видов растений, грибов и беспозвоночных животных, а также участках, имеющих особое значение для осуществления жизненных циклов (размножения, выращивания молодняка, нагула, отдыха, миграции и других) позвоночных животных, присутствующих на исследуемой территории.

В соответствии с рекомендацией Министерства природных ресурсов Российской Федерации от 23.03.2018 № 05-12-53/7812 «О представлении информации для инженерно-экологических изысканий», вся информация, полученная в результате вышеуказанных исследований, предоставляется в орган государственной власти субъекта Российской Федерации, осуществляющий переданные полномочия в области охраны и использования объектов животного мира, в том числе по ведению государственного учета численности, государственного мониторинга, и государственного кадастра объектов животного мира, включая объекты, занесенные в Красную книгу Российской Федерации на территориях субъектов Российской Федерации, за исключением особо охраняемых природных территорий федерального значения в соответствии со ст. 6 Федерального закона от 24.04.1995 № 52-ФЗ «О животном мире».

Первый заместитель министра

А.Л. Суровый

Иванова Ксения Евгеньевна
8 (423) 243-10-65
ivanova_ke@primorsky.ru





**МИНИСТЕРСТВО
ПРИРОДНЫХ РЕСУРСОВ И
ОХРАНЫ ОКРУЖАЮЩЕЙ СРЕДЫ
ПРИМОРСКОГО КРАЯ**

ул. Светланская, 22, г. Владивосток, 690110
Телефон (факс): (423) 221-53-99
E-mail: prirodaprk@primorsky.ru
ОКПО 88261872, ОГРН 1092540001421
ИНН/КПП 2540152379/254001001
20.05.2022 № p25-37-05/3885

На № _____ от _____

О направлении информации

Ваше обращение о предоставлении информации с целью сбора исходных данных в рамках оценки взаимодействия на окружающую среду по объекту государственной экологической экспертизы: «Экологическое обоснование хозяйственной деятельности Дальневосточного бассейнового филиала ФГУП «Росморпорт» во внутренних морских водах Российской Федерации на причалах №№ 1,2, на причале № 6 (мыс Поспелова) морского порта Владивосток и на причале № 24 морского порта Находка», перенаправленное администрацией города Владивостока в адрес Правительства Приморского края, рассмотрено органами исполнительной власти Приморского края. По результатам сообщаем следующее.

Согласно п. 5 ст. 18 Федерального закона от 30.03.1999 № 52-ФЗ «О санитарно-эпидемиологическом благополучии населения» (включен с 18 июля 2008 года Федеральным законом от 14 июля 2008 года № 118-ФЗ; в редакции, введенной в действие с 4 августа 2018 года Федеральным законом от 3 августа 2018 года № 342-ФЗ) зоны санитарной охраны источников питьевого и хозяйственно-бытового водоснабжения устанавливаются, изменяются, прекращают существование по решению органа исполнительной власти субъекта Российской Федерации. При этом решения об установлении, изменении зоны санитарной охраны источников питьевого и хозяйственно-бытового водоснабжения принимаются при наличии санитарно-эпидемиологического заключения о соответствии границ таких зон и ограничений использования земельных участков в границах таких зон санитарными правилами. Положение о

Генеральному директору
ООО «Воздух»

Човен А.В.



зонах санитарной охраны источников питьевого и хозяйственно-бытового водоснабжения утверждается Правительством Российской Федерации.

Кроме того, согласно пункту 1.17 Санитарных правил и норм СанПиН 2.1.4.1110 – 02 «Зоны санитарной охраны источников водоснабжения и водопроводов питьевого назначения», отсутствие зон санитарной охраны источников водоснабжения не является основанием для освобождения владельцев водопровода, владельцев объектов, расположенных в границах зон санитарной охраны, организаций, индивидуальных предпринимателей, а также граждан от выполнения требований, предъявляемых указанным СанПиНом.

Сведения об установленных размерах ЗСО источника водоснабжения (I, II и III поясов ЗСО) на указанных в запросе участках в Министерстве отсутствуют.

Информацию о наличии поверхностных и подземных источников питьевого водоснабжения, установленных зонах ЗСО можно получить в Управлении Федеральной службы по надзору в сфере защиты прав потребителей и благополучия человека по Приморскому краю по адресу: г. Владивосток, ул. Сельская, д. 3 (адрес электронной почты pkgrp@pkgrp.ru).

В районе размещения объекта, лицензии на право пользования недрами с целью добычи, а также геологического изучения, разведки и добычи пресных подземных вод с объемом добычи до 500 м³/сут. Министерством не выдавались.

По вопросу предоставления информации о размещении в границах объекта пресных подземным вод с объемом добычи более 500 м³/сут. рекомендуем Вам обратиться в отдел геологии и лицензирования Департамента по недропользованию по Дальневосточному федеральному округу по Приморскому краю (Приморнедра).

По информации, представленной министерством лесного хозяйства и охраны объектов животного мира Приморского края, рассматриваемый объект не располагается на территориях государственных природных заказников и природных парков регионального значения, а также их охранных зон.

Исходя из сведений государственного лесного реестра, испрашиваемые в письме земельные участки в состав земель лесного фонда не входят, в связи с чем, информация по данным участкам отсутствует.

Также отмечаем, что на территории Приморского края не сформированы лесопарковые зеленые пояса.

По информации, представленной агентством по туризму Приморского края, зон (округов) санитарной охраны курортов и территорий лечебно-оздоровительных местностей, мест массового отдыха и баз туризма в районе размещения объектов нет.

Министр



К.Е. Андронович

Валяева О.В.
Гавриков А.В.
Хабарова Дарья Юрьевна
221-54-09
khabarova_dy@primorsky.ru



**МУНИЦИПАЛЬНОЕ КАЗЕННОЕ
УЧРЕЖДЕНИЕ**

**«Департамент архитектуры,
градостроительства и
землепользования города
Находка»**

ул. Школьная, д. 18,
г. Находка, 692904,
тел. 8 (4236) 69-88-92
ОГРН 1212500002868

E-mail: mkunakhodkadagiz@mail.ru

27.04.2022 № 2-1-661
На № 253 от 15.04.2022 г.

Директору
ООО «Воздух»

Човен А.В.

г. Ростов-на-Дону, 344002,
ул. Обороны, 42б, 5 этаж,
комн. 1-5
Тел.: +7(903) 433-43-45
e-mail: eco25@iktingroupp.ru

Уважаемый Андрей Владимирович!

На Ваше обращение о предоставлении сведений для оценки воздействия на окружающую среду по объекту «Экологическое обоснование хозяйственной деятельности Дальневосточного бассейнового филиала ФГУП «Росморпорт» во внутренних морских водах Российской Федерации на причале №24 морского порта Находка», сообщаем следующее.

Согласно Генеральному плану Находкинского городского округа, утвержденному решением Думы Находкинского городского округа от 27.12.2019 г № 536-НПА «О внесении изменений в решение Думы Находкинского городского округа от 29.09.2010 № 578-НПА «О Генеральном плане Находкинского городского округа» в районе намечаемой деятельности:

- особо охраняемые природные территории местного значения и их зоны санитарной охраны отсутствуют,
- подземные и поверхностные источники питьевого и хозяйственно-бытового водоснабжения, водопроводные сооружения и зоны их санитарной охраны отсутствуют,
- зоны санитарной охраны курортов и территорий лечебно-оздоровительных местностей отсутствуют,
- туристические базы и места массового отдыха людей отсутствуют.

Директор МКУ «Департамент архитектуры,
градостроительства и землепользования
города Находка»

В.А.Фирсенков

Кульпин И.С.
692 175



**МИНИСТЕРСТВО
ПРИРОДНЫХ РЕСУРСОВ И ЭКОЛОГИИ
РОССИЙСКОЙ ФЕДЕРАЦИИ
(Минприроды России)**

ул. Б. Грузинская, д. 4/6, Москва, 125993
Тел. (499) 254-48-00, факс (499) 254-43-10
сайт: www.mnr.gov.ru
e-mail: minprirody@mnr.gov.ru
телетайп 112242 СФЕН

А.В. Човен
(ООО «Воздух»)

ул. Обороны, д. 42, корп. Б, кв. 1-5,
г. Ростов-на-Дону, 344002

04.08.2022 № 15-61/10470-ОГ

eco25@iktingroupp.ru

на № _____ от _____

О наличии/отсутствии ООПТ
№07932-ОГ/61 от 19.04.2022

Уважаемый Андрей Владимирович!

Министерство природных ресурсов и экологии Российской Федерации рассмотрело письмо ООО «Воздух» от 15.04.2022 № 251, представленное Вашим обращением от 19.04.2022 № 07932-ОГ/61, о предоставлении информации о наличии особо охраняемых природных территорий (далее – ООПТ) федерального значения относительно испрашиваемого объекта и сообщает.

По сведениям, содержащимся в информационных ресурсах, испрашиваемый объект «Экологическое обоснование хозяйственной деятельности Дальневосточного бассейнового филиала ФГУП «Росморпорт» во внутренних морских водах Российской Федерации на причалах №№ 1, 2, на причале № 6 (мыс Поспелова) морского порта Владивосток и на причале № 24 морского порта Находка», расположенный на территории г. Владивосток и г. находка Приморского края, не находится в границах ООПТ федерального значения.

Вместе с тем обращаем внимание, что согласно абзацу девятому статьи 3 Федерального закона от 10.01.2002 № 7-ФЗ «Об охране окружающей среды» хозяйственная и иная деятельность юридических и физических лиц, оказывающая воздействие на окружающую среду, осуществляется на основе принципа презумпции экологической опасности планируемой хозяйственной и иной деятельности.

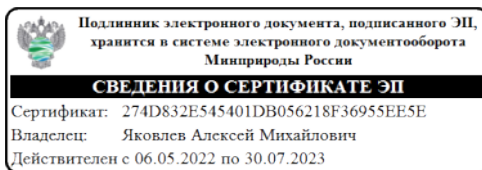
В случае затрагивания указанным объектом территорий, имеющих ограничения по использованию и подлежащих особой защите (водные объекты, водоохраные зоны и прибрежные защитные полосы, леса, объекты растительного и животного мира, занесенные в Красную книгу Российской Федерации, красные книги субъектов Российской Федерации), при проектировании и осуществлении работ необходимо руководствоваться положениями Водного кодекса

Российской Федерации, Лесного кодекса Российской Федерации, Земельного кодекса Российской Федерации, иных законодательных и нормативно-правовых актов Российской Федерации и субъектов Российской Федерации.

По вопросу получения информации о наличии ООПТ регионального значения, а также объектов растительного и животного мира, занесенных в красные книги субъектов Российской Федерации, необходимо обращаться в органы исполнительной власти соответствующего субъекта Российской Федерации

Заместитель директора Департамента
государственной политики и
регулирования в сфере развития
ООПТ

А.М. Яковлев





**ФЕДЕРАЛЬНАЯ СЛУЖБА ПО НАДЗОРУ В СФЕРЕ ЗАЩИТЫ ПРАВ ПОТРЕБИТЕЛЕЙ И
БЛАГОПОЛУЧИЯ ЧЕЛОВЕКА**

**Управление Федеральной службы по надзору в сфере защиты прав потребителей и
благополучия человека по Приморскому краю**

Сельская ул., д.3, г. Владивосток, 690950

тел: (423)244-27-40 тел/факс: (423)244-25-72 E-mail: pkcrpn@pkcrpn.ru <http://www.25.rosпотребнадzor.ru>
ОКПО 74985558 ОГРН 1052503717408 ИНН/КПП 2538090446/253801001

01.04.22 4268

на № 430 от 22.06.2022 г

Директору
ООО «ВОЗДУХ»
А.В. Човену

344002, г. Ростов-на-Дону
ул. Обороны, 42Б, 5 этаж
e-mail: eco25@iktingroupp.ru

Ответ на обращение

Управление Роспотребнадзора по Приморскому краю сообщает, что не обладает графическими материалами и кадастровыми номерами земельных участков, в полномочия не входят нанесения на схемы градостроительных линий.

Запрашиваемая Вами информация содержится в Генеральной схеме населенного пункта, который разрабатывает орган местного самоуправления (основание: Градостроительный кодекс, Федеральный закон № 131-ФЗ от 06.10.03 г. «Об общих принципах организации местного самоуправления Российской Федерации»).

В соответствии п.5 ст.18 Федерального закона от 30.03.1999 г № 52-ФЗ «О санитарно-эпидемиологическом благополучии населения» зоны санитарной охраны источников питьевого и хозяйственно-бытового водоснабжения устанавливаются, изменяются, прекращают существование по решению органа исполнительной власти субъекта Российской Федерации.

Руководитель Управления

Т.Н. Детковская

А.Ю. Спорник
(423)243-93-84

ФЕДЕРАЛЬНАЯ СЛУЖБА ПО НАДЗОРУ В СФЕРЕ
ПРИРОДОПОЛЬЗОВАНИЯ

**ДАЛЬНЕВОСТОЧНОЕ
МЕЖРЕГИОНАЛЬНОЕ УПРАВЛЕНИЕ
ФЕДЕРАЛЬНОЙ СЛУЖБЫ ПО
НАДЗОРУ В СФЕРЕ
ПРИРОДОПОЛЬЗОВАНИЯ**

(Дальневосточное межрегиональное
управление Росприроднадзора)

Океанский пр-т., д.29, г. Владивосток, 690091
т.(423) 240-78-08 ф.(423) 240-77-33
сайт: <http://25.rpn.gov.ru>, E-mail: rpn25@rpn.gov.ru

20.04.2022 № 12-17/6252
на № 254 от 15.04.2022

Директору ООО «ВОЗДУХ»

А.В. Човену

ул. Обороны, 42Б, 5 этаж, комн.
1-5, г. Ростов-на-Дону, 344002

E-mail: eco25@iktingroupp.ru

О предоставлении информации

Уважаемый Андрей Владимирович!

Дальневосточное межрегиональное управление Росприроднадзора (далее - Управление) рассмотрев Ваш запрос о предоставлении информации о наличии или отсутствии особо охраняемых природных территорий (далее - ООПТ) и акваторий федерального значения, их охранных зон, а также о перспективе создания новых ООПТ в районе осуществления хозяйственной деятельности, а именно: причалы № 1, № 2 морского порта Владивосток-Приморский край, г. Владивосток, в районе здания Морского вокзала (кадастровые участки 25:28:020031:229, 25:28:020031:228); причал № 6 (м. Пospelова) морского порта Владивосток – Приморский край, г. Владивосток, о. Русский в районе п. Пospelово, 10 (кадастровые участки 25:28:000000:63361, 25:28:000000:68334), причал № 24 морского порта Находка – Приморский край, г. Находка, район 3-й Набережной (кадастровый участок 25:31:010201:38), сообщает следующее.

В соответствии с положением об Управлении, утвержденным приказом Федеральной службы по надзору в сфере природопользования от 27.08.2019 № 500, Управление не наделено полномочиями по осуществлению ведения кадастрового учета особо охраняемых природных территорий. В Управлении запрашиваемая информация отсутствует.

Вместе с тем, Управление разъясняет.

Положением о Министерстве природных ресурсов и экологии Российской Федерации, утвержденным постановлением Правительства Российской Федерации от 11.11.2015 № 1219 установлено, что Минприроды России осуществляет полномочия по ведению государственного кадастра особо охраняемых природных территорий федерального значения.

В связи с этим, по вопросу нахождения особо охраняемых природных территорий федерального значения в границах указанных территорий, Вы вправе обратиться в Минприроды России по адресу: 125993, г. Москва, ул. Большая Грузинская, 4/6.

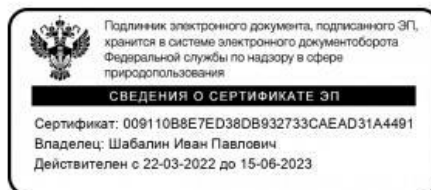
Положением о Министерстве природных ресурсов и охраны окружающей среды Приморского края, утвержденным постановлением Администрации Приморского края от 07.11.2019 № 641-па установлено, что Министерство осуществляет ведение государственного кадастра особо охраняемых природных территорий регионального значения.

Таким образом, по вопросу нахождения либо отсутствия особо охраняемых природных территорий регионального значения в границах указанной территории, Вы вправе обратиться в Министерство природных ресурсов и охраны окружающей среды Приморского края по адресу: 690110, Приморский край, г. Владивосток, ул. Светланская, 22.

В соответствии с Федеральным законом от 06.10.2003 № 131 «Об общих принципах организации местного самоуправления в Российской Федерации», к вопросам местного значения муниципального, городского округа относится осуществление муниципального контроля в области использования и охраны особо охраняемых природных территорий местного значения.

Таким образом, по вопросу нахождения особо охраняемых природных территорий местного значения, Вы вправе обратиться в администрацию Находкинского городского округа по адресу: 692904, Приморский край г. Находка, Находкинский проспект, д.16.

Заместитель руководителя



И.П. Шабалин



Форма № 1-3-Учет
Код по КНД 1121029

МИНФИН РОССИИ
УФНС РОССИИ ПО ПРИМОРСКОМУ
КРАЮ
ИНСПЕКЦИЯ ФЕДЕРАЛЬНОЙ НАЛОГОВОЙ
СЛУЖБЫ ПО ФРУНЗЕНСКОМУ РАЙОНУ
Г.ВЛАДИВОСТОКА
ИФНС России по Фрунзенскому району
г.Владивостока
ул. Фокина 23а, г. Владивосток, 690091
Телефон: 423-2266705, 2432967, Телефакс:
www.r25.nalog.ru

06.08.2014 № 5682
На № _____

УВЕДОМЛЕНИЕ
О ПОСТАНОВКЕ НА УЧЕТ РОССИЙСКОЙ ОРГАНИЗАЦИИ В НАЛОГОВОМ ОРГАНЕ
Федеральное государственное унитарное предприятие "Росморпорт"

ОГРН

| | | | | | | | | | | | | |
|---|---|---|---|---|---|---|---|---|---|---|---|---|
| 1 | 0 | 3 | 7 | 7 | 0 | 2 | 0 | 2 | 3 | 8 | 3 | 1 |
|---|---|---|---|---|---|---|---|---|---|---|---|---|

состоит на учете по месту своего нахождения в

Инспекция Федеральной налоговой службы № 7 по г. Москве

ИНН/КПП

| | | | | | | | | | |
|---|---|---|---|---|---|---|---|---|---|
| 7 | 7 | 0 | 2 | 3 | 5 | 2 | 4 | 5 | 4 |
|---|---|---|---|---|---|---|---|---|---|

 /

| | | | | | | | | |
|---|---|---|---|---|---|---|---|---|
| 7 | 7 | 0 | 7 | 0 | 1 | 0 | 0 | 1 |
|---|---|---|---|---|---|---|---|---|

поставлена на учет 25.08.2003
на основании сведений

содержащихся в Копия сообщения о закрытии на территории Российской Федерации
обособленного подразделения, №25404800000152591, от 06.08.2014

по основаниям, предусмотренным Налоговым кодексом Российской Федерации:

по месту учета обособленного подразделения Дальневосточный бассейновый филиал
ФГУП "Росморпорт", 690003, Приморский край, Владивосток г., Нижнепортовая ул, 3, ,

в Инспекции Федеральной налоговой службы по Фрунзенскому району
г.Владивостока Приморского края

| | | | |
|---|---|---|---|
| 2 | 5 | 4 | 0 |
|---|---|---|---|

присвоен КПП


| | | | | | | | | |
|---|---|---|---|---|---|---|---|---|
| 2 | 5 | 4 | 0 | 0 | 2 | 0 | 0 | 1 |
|---|---|---|---|---|---|---|---|---|

Заместитель начальника Инспекции федеральной
налоговой службы по Фрунзенскому району
г.Владивостоки



Лепий Л. Н.

СВИДЕТЕЛЬСТВО
об актуализации сведений об объекте, оказывающем
негативное воздействие на окружающую среду

| | | |
|-----------|---------------|--|
| № 5825287 | от 01.02.2022 |  0 0 0 0 0 0 0 0 0 5 8 2 5 2 8 7 |
|-----------|---------------|--|

Настоящее свидетельство в соответствии с положениями Федерального закона от 10.01.2002 № 7-ФЗ "Об охране окружающей среды" выдано

| | |
|---|---------------|
| ФЕДЕРАЛЬНОЕ ГОСУДАРСТВЕННОЕ УНИТАРНОЕ ПРЕДПРИЯТИЕ "РОСМОРПОРТ" | |
| ОГРН | 1037702023831 |
| ИНН | 7702352454 |
| Код ОКПО | 14649425 |

и подтверждает актуализацию сведений об эксплуатируемом объекте, оказывающем негативное воздействие на окружающую среду:

| | |
|-----------------------------------|--|
| наименование объекта | причал №2 |
| место нахождения объекта | Приморский край, г. Владивосток, район Морского вокзала |
| ОКТМО | 05701000 |
| дата ввода объекта в эксплуатацию | 2012-01-01 |
| тип объекта | Площадной |

код объекта, оказывающего негативное воздействие на окружающую среду:

| | | | | | | | | | | | | | | | |
|---|---|---|---|---|---|---|---|---|---|---|---|---|---|---|---|
| М | Н | - | 0 | 1 | 2 | 7 | - | 0 | 0 | 1 | 0 | 2 | 7 | - | П |
|---|---|---|---|---|---|---|---|---|---|---|---|---|---|---|---|

и IV-й категории негативного воздействия на окружающую среду, включенном в региональный государственный реестр объектов, оказывающих негативное воздействие на окружающую среду.


Основания актуализации сведений об объекте, оказывающем негативное воздействие на окружающую среду:

Изменение характеристик источников загрязнения окружающей среды

Перечень актуализированных сведений, содержащихся в государственном реестре:

- консервация очистных сооружений «Векса-М», закрытие и опломбирование выпуска сточных вод с очистных сооружений причала №2, прекращение действия решения о предоставлении водного объекта в пользование № 00-20.04.00.003-М-РСБК-Т-2018-03003/00; - изменена категория негативного воздействия с III на IV категорию.

Свидетельство применяется во всех предусмотренных случаях и подлежит замене в случае изменения приведенных в нем сведений, а также в случае порчи, утраты.

| | |
|--|---|
|  | ДОКУМЕНТ ПОДПИСАН |
| | ЭЛЕКТРОННОЙ ПОДПИСЬЮ |
| | Кому выдан: ДАЛЬНЕВОСТОЧНОЕ МЕЖРЕГИОНАЛЬНОЕ УПРАВЛЕНИЕ ФЕДЕРАЛЬНОЙ СЛУЖБЫ ПО НАДЗОРУ В СФЕРЕ ПРИРОДОПОЛЬЗОВАНИЯ |
| | Сертификат: 4FE306076F91D032224E43A9C03C4EE1346A89F5 |
| | Владелец: Шулепова Татьяна Сергеевна Действителен с 07.05.2021 по 07.08.2022 |

ФЕДЕРАЛЬНАЯ СЛУЖБА ПО НАДЗОРУ В СФЕРЕ
ПРИРОДОПОЛЬЗОВАНИЯ

**ДАЛЬНЕВОСТОЧНОЕ
МЕЖРЕГИОНАЛЬНОЕ УПРАВЛЕНИЕ
ФЕДЕРАЛЬНОЙ СЛУЖБЫ ПО
НАДЗОРУ В СФЕРЕ
ПРИРОДОПОЛЬЗОВАНИЯ**

(Дальневосточное межрегиональное
управление Росприроднадзора)

Океанский пр-т., д.29, г. Владивосток, 690091
т.(423) 240-78-08 ф.(423) 240-77-33
сайт: <http://25.rpn.gov.ru>, E-mail: rpn25@rpn.gov.ru

от 12.11.2021 № 14-12/17672
на _____ от _____

Директору
ФГУП «Росморпорт»
Дальневосточного бассейнового
филиала

Е.А. Панкратову

ул. Калинина, д. 182,
г. Владивосток,
Приморский край, 690012

О направлении информации

Дальневосточное межрегиональное управление Росприроднадзора (далее – Управление), рассмотрев заявление (вх.22744 от 10.11.2021), руководствуясь пунктами 31 Правил создания и ведения государственного реестра объектов, оказывающих негативное воздействие на окружающую среду, утвержденных постановлением Правительства Российской Федерации от 23.06.2016 №572, пунктами 77 приказа Росприроднадзора от 06.02.2020 №104 «Об утверждении Административного регламента предоставления государственной услуги по государственному учету объектов, оказывающих негативное воздействие на окружающую среду, подлежащих федеральному государственному экологическому надзору», направляет свидетельство об актуализации учётных сведений об объекте НВОС ФГУП «Росморпорт» Дальневосточного бассейнового филиала.

Приложение: 1. Свидетельство об актуализации учётных сведений об объекте НВОС ФГУП «Росморпорт» Дальневосточного бассейнового филиала (код объекта МН-0127-001026-П) на 1 л.

Временно исполняющий
обязанности Руководителя

С.А. Переверзев

Мишук Т.В.
8 (423) 243-77-93



ФЕДЕРАЛЬНАЯ СЛУЖБА ПО НАДЗОРУ В СФЕРЕ ПРИРОДОПОЛЬЗОВАНИЯ

**ДАЛЬНЕВОСТОЧНОЕ МЕЖРЕГИОНАЛЬНОЕ
УПРАВЛЕНИЕ ФЕДЕРАЛЬНОЙ СЛУЖБЫ ПО НАДЗОРУ
В СФЕРЕ ПРИРОДОПОЛЬЗОВАНИЯ (РОСПРИРОДНАДЗОРА)**

СВИДЕТЕЛЬСТВО

**об актуализации учетных сведений об объекте,
оказывающем негативное воздействие на окружающую среду**

Настоящее свидетельство в соответствии с положениями Федерального закона от 10.01.2002 № 7-ФЗ «Об охране окружающей среды» **выдано**

**ФЕДЕРАЛЬНОЕ ГОСУДАРСТВЕННОЕ УНИТАРНОЕ ПРЕДПРИЯТИЕ
«РОСМОРПОРТ»
(ФГУП «РОСМОРПОРТ»)**

(наименование юридического лица/фамилия, имя, отчество (при наличии) для индивидуального предпринимателя, указывается полностью)

ОГРН 1037702023831

ИНН 7702352454

Код в соответствии с Общероссийским классификатором предприятий и организаций (ОКПО) 14649425

и подтверждает актуализацию сведений об эксплуатируемом объекте, оказывающем негативное воздействие на окружающую среду,

**«причал №1 морского порта Владивосток –
Дальневосточный бассейновый филиал»**

(наименование объекта, оказывающего негативное воздействие на окружающую среду)

местонахождение объекта: 690090, Приморский край, г. Владивосток, район Морского вокзала; ОКТМО 05701000; координаты угловых точек: 1) 131.884512, 43.113042; 2) 131.884601, 43.113012; 3) 131.884196, 43.112348; 4) 131.884102, 43.112384.

(адрес местонахождения, код территории в соответствии с общероссийским классификатором территорий муниципальных образований, координаты угловых точек объекта)

дата ввода объекта в эксплуатацию 01.01.2012.

тип объекта (точечный, линейный, площадной) Площадной

код объекта, оказывающего негативное воздействие на окружающую среду,

| | | | | | | | | | | | | | | | |
|---|---|---|---|---|---|---|---|---|---|---|---|---|---|---|---|
| М | Н | - | 0 | 1 | 2 | 7 | - | 0 | 0 | 1 | 0 | 2 | 6 | - | П |
|---|---|---|---|---|---|---|---|---|---|---|---|---|---|---|---|

(код объекта указывается в соответствии с Порядком формирования кодов объектов, оказывающих негативное воздействие на окружающую среду, и присвоения их соответствующим объектам, утвержденным приказом Минприроды России от 23.12.2015 № 553)

и IV категории негативного воздействия на окружающую среду

Перечень актуализированных сведений об объекте, оказывающем негативное воздействие на окружающую среду:

- изменение характеристик источников загрязнения окружающей среды;
- изменена категория объекта негативного воздействия (II категория изменена на IV).

(указываются все актуализированные сведения об объекте в соответствии с пунктом 6 статьи 69.2 Федерального закона №7-ФЗ «Об охране окружающей среды», а также об изменении категории в соответствии с критериями, утвержденными постановлением Правительства Российской Федерации от 31.12.2020 № 2398 и/или уровнем государственного экологического надзора в соответствии с критериями, утвержденными постановлением Правительства Российской Федерации от 30.06.2021 № 1096)

Основания актуализации сведений об объекте, оказывающем негативное воздействие на окружающую среду: заявление ФГУП «Росморпорт» (вх. 22744 от 10.11.2021).

(сведения о реквизитах заявления юридического лица, индивидуального предпринимателя о необходимости актуализации сведений об эксплуатируемом объекте, оказывающем негативное воздействие на окружающую среду, в соответствии с пунктами 6 и 8 статьи 69.2 Федерального закона №7-ФЗ «Об охране окружающей среды»)

Временно исполняющий
обязанности руководителя

(должность, электронная подпись, ФИО ответственного лица территориального органа Федеральной службы по надзору в сфере природопользования)

С.А. Переверзев

ФЕДЕРАЛЬНАЯ СЛУЖБА ПО НАДЗОРУ В СФЕРЕ
ПРИРОДОПОЛЬЗОВАНИЯ

**ДАЛЬНЕВОСТОЧНОЕ
МЕЖРЕГИОНАЛЬНОЕ УПРАВЛЕНИЕ
ФЕДЕРАЛЬНОЙ СЛУЖБЫ ПО
НАДЗОРУ В СФЕРЕ
ПРИРОДОПОЛЬЗОВАНИЯ**

(Дальневосточное межрегиональное
управление Росприроднадзора)

Океанский пр-т., д.29, г. Владивосток, 690091
т.(423) 240-78-08 ф.(423) 240-77-33
сайт: <http://25.rpn.gov.ru>, E-mail: rpn25@rpn.gov.ru

от 12.11.2021 № 14-12/17671
на _____ от _____

Директору
ФГУП «Росморпорт»
Дальневосточного бассейнового
филиала

Е.А. Панкратову

ул. Калинина, д. 182,
г. Владивосток,
Приморский край, 690012


О направлении информации

Дальневосточное межрегиональное управление Росприроднадзора (далее – Управление), рассмотрев заявление (вх.22744 от 10.11.2021), руководствуясь пунктами 31 Правил создания и ведения государственного реестра объектов, оказывающих негативное воздействие на окружающую среду, утвержденных постановлением Правительства Российской Федерации от 23.06.2016 №572, пунктами 77 приказа Росприроднадзора от 06.02.2020 №104 «Об утверждении Административного регламента предоставления государственной услуги по государственному учету объектов, оказывающих негативное воздействие на окружающую среду, подлежащих федеральному государственному экологическому надзору», направляет свидетельство об актуализации учётных сведений об объекте НВОС ФГУП «Росморпорт» Дальневосточного бассейнового филиала.

Приложение: 1. Свидетельство об актуализации учётных сведений об объекте НВОС ФГУП «Росморпорт» Дальневосточного бассейнового филиала (код объекта МН-0127-001028-П) на 1 л.

Временно исполняющий
обязанности Руководителя

С.А. Переверзев



ФЕДЕРАЛЬНАЯ СЛУЖБА ПО НАДЗОРУ В СФЕРЕ ПРИРОДОПОЛЬЗОВАНИЯ

**ДАЛЬНЕВОСТОЧНОЕ МЕЖРЕГИОНАЛЬНОЕ
УПРАВЛЕНИЕ ФЕДЕРАЛЬНОЙ СЛУЖБЫ ПО НАДЗОРУ
В СФЕРЕ ПРИРОДОПОЛЬЗОВАНИЯ (РОСПРИРОДНАДЗОРА)**

СВИДЕТЕЛЬСТВО

**об актуализации учетных сведений об объекте,
оказывающем негативное воздействие на окружающую среду**

Настоящее свидетельство в соответствии с положениями Федерального закона от 10.01.2002 № 7-ФЗ «Об охране окружающей среды» **выдано**

ФЕДЕРАЛЬНОЕ ГОСУДАРСТВЕННОЕ УНИТАРНОЕ ПРЕДПРИЯТИЕ

«РОСМОРПОРТ»

(ФГУП «РОСМОРПОРТ»)

(наименование юридического лица/фамилия, имя, отчество (при наличии) для индивидуального предпринимателя, указывается полностью)

ОГРН 1037702023831

ИНН 7702352454

Код в соответствии с Общероссийским классификатором предприятий и организаций (ОКПО) 14649425

и подтверждает актуализацию сведений об эксплуатируемом объекте, оказывающем негативное воздействие на окружающую среду,

«Причал №6 морского порта Владивосток о. Русский -

Дальневосточный бассейновый филиал»

(наименование объекта, оказывающего негативное воздействие на окружающую среду)

местонахождение объекта: 690063, Приморский край, г. Владивосток, о. Русский, п. Поспелово, 10; ОКТМО 05701000; координаты угловых точек: 1) 131.882528, 43.06134; 2) 131.882823, 43.060226; 3) 131.881224, 43.059811; 4) 131.881127, 43.060066; 5) 131.880784, 43.060203; 6) 131.88094, 43.060434; 7) 131.881127, 43.060399; 8) 131.88146, 43.060665; 9) 131.881696, 43.060591.

(адрес местонахождения, код территории в соответствии с общероссийским классификатором территорий муниципальных образований, координаты угловых точек объекта)

дата ввода объекта в эксплуатацию 01.07.2011.

тип объекта (точечный, линейный, площадной) Площадной

код объекта, оказывающего негативное воздействие на окружающую среду,

| | | | | | | | | | | | | | | | |
|---|---|---|---|---|---|---|---|---|---|---|---|---|---|---|---|
| М | Н | - | 0 | 1 | 2 | 7 | - | 0 | 0 | 1 | 0 | 2 | 8 | - | П |
|---|---|---|---|---|---|---|---|---|---|---|---|---|---|---|---|

(код объекта указывается в соответствии с Порядком формирования кодов объектов, оказывающих негативное воздействие на окружающую среду, и присвоения их соответствующим объектам, утвержденным приказом Минприроды России от 23.12.2015 № 553)

и IV категории негативного воздействия на окружающую среду

Перечень актуализированных сведений об объекте, оказывающем негативное воздействие на окружающую среду:

- изменение характеристик источников загрязнения окружающей среды;
- изменена категория объекта негативного воздействия (II категория изменена на IV).

(указываются все актуализированные сведения об объекте в соответствии с пунктом 6 статьи 69.2 Федерального закона №7-ФЗ «Об охране окружающей среды», а также об изменении категории в соответствии с критериями, утвержденными постановлением Правительства Российской Федерации от 31.12.2020 № 2398 и/или уровнем государственного экологического надзора в соответствии с критериями, утвержденными постановлением Правительства Российской Федерации от 30.06.2021 № 1096)

Основания актуализации сведений об объекте, оказывающем негативное воздействие на окружающую среду: заявление ФГУП «Росморпорт» (вх. 22744 от 10.11.2021).

(сведения о реквизитах заявления юридического лица, индивидуального предпринимателя о необходимости актуализации сведений об эксплуатируемом объекте, оказывающем негативное воздействие на окружающую среду, в соответствии с пунктами 6 и 8 статьи 69.2 Федерального закона №7-ФЗ «Об охране окружающей среды»)

Временно исполняющий
обязанности руководителя

(должность, электронная подпись, ФИО ответственного лица территориального органа Федеральной службы по надзору в сфере природопользования)

С.А. Переверзев



ФЕДЕРАЛЬНАЯ СЛУЖБА ПО НАДЗОРУ В СФЕРЕ ПРИРОДОПОЛЬЗОВАНИЯ

**ДАЛЬНЕВОСТОЧНОЕ МЕЖРЕГИОНАЛЬНОЕ УПРАВЛЕНИЕ
ФЕДЕРАЛЬНОЙ СЛУЖБЫ ПО НАДЗОРУ В СФЕРЕ
ПРИРОДОПОЛЬЗОВАНИЯ**

СВИДЕТЕЛЬСТВО

**об актуализации учетных сведений об объекте,
оказывающем негативное воздействие на окружающую среду**

Настоящее свидетельство в соответствии с положениями Федерального закона от 10.01.2002 № 7-ФЗ "Об охране окружающей среды" **выдано**

Федеральному государственному унитарному предприятию

«Росморпорт»

(ФГУП «Росморпорт»)

(наименование юридического лица/фамилия, имя, отчество (при наличии) для индивидуального предпринимателя, указывается полностью)

ОГРН 1037702023831

ИНН 7702352454

Код в соответствии с Общероссийским классификатором предприятий и организаций (ОКПО) 15258477

**и подтверждает актуализацию сведений об эксплуатируемом объекте,
оказывающем негативное воздействие на окружающую среду,**

Причал отстоя экологического флота

(наименование объекта, оказывающего негативное воздействие на окружающую среду)

Местонахождение объекта: 692900, Приморский край, г. Находка, район 3-й
Набережной; ОКТМО (05714000); координаты угловых точек:
1) 132.877046,42.806885; 2)132.877803,42.806492№ 3)132.877728,42.806417;
4)132.877722,42.806366; 5)132.877771,42.806303; 6)132.877690,42.806232;
7)132.876847,42.806692; 8)132.876407,42.806960; 9)132.876429,42.806976;
10)132.876869,42.806732; 11)132.877030,42.806897.

(адрес местонахождения, код территории в соответствии с общероссийским классификатором территорий муниципальных образований, координаты угловых точек объекта)

дата ввода объекта в эксплуатацию 30.12.2003

тип объекта (точечный, линейный, площадной) площадной

код объекта, оказывающего негативное воздействие на окружающую среду,

| | | | | | | | | | | | | | | | |
|---|---|---|---|---|---|---|---|---|---|---|---|---|---|---|---|
| 0 | 5 | - | 0 | 1 | 2 | 5 | - | 0 | 0 | 1 | 8 | 6 | 4 | - | П |
|---|---|---|---|---|---|---|---|---|---|---|---|---|---|---|---|

(код объекта указывается в соответствии с Порядком формирования кодов объектов, оказывающих негативное воздействие на окружающую среду, и присвоения их соответствующим объектам, утвержденным приказом Минприроды России от 23.12.2015 № 553)

и **II** категории негативного воздействия на окружающую среду, включенном в федеральный государственный реестр объектов, оказывающих негативное воздействие на окружающую среду.

(категория присваивается в соответствии с критериями, утвержденными постановлением Правительства Российской Федерации от 28.09.2015 № 1029)

Перечень актуализированных сведений об объекте, оказывающем негативное воздействие на окружающую среду:

1. Изменено общее количество источников выбросов и объёмов выбросов в окружающую среду.

(указываются все актуализированные сведения об объекте в соответствии с пунктом 6 статьи 69.2 Федерального закона №7-ФЗ «Об охране окружающей среды», а также об изменении категории в соответствии с критериями, утвержденными постановлением Правительства Российской Федерации от 28.09.2015 №1029 и/или уровнем государственного экологического надзора в соответствии с критериями, утвержденными постановлением Правительства Российской Федерации от 28.08.2015 №903)

Основания актуализации сведений об объекте, оказывающем негативное воздействие на окружающую среду: заявление директора филиала ФГУП «Росморпорт» от 23.07.2020 исх.№ 2986-09 (по доверенности от 15.12.2017), вх.№ 13885 от 23.07.2020.

(сведения о реквизитах заявления юридического лица, индивидуального предпринимателя о необходимости актуализации сведений об эксплуатируемом объекте, оказывающем негативное воздействие на окружающую среду, в соответствии с пунктами 6 и 8 статьи 69.2 Федерального закона №7-ФЗ «Об охране окружающей среды»)

Свидетельство применяется во всех предусмотренных законодательством случаях и подлежит замене в случае изменения приведенных в нем сведений, а также в случае порчи, утраты.

Временно исполняющий обязанности
руководителя

(должность, электронная подпись, ФИО ответственного лица территориального органа
Федеральной службы по надзору в сфере природопользования)

В.В. Сонин




УПРАВЛЕНИЕ ФЕДЕРАЛЬНОЙ СЛУЖБЫ ГОСУДАРСТВЕННОЙ РЕГИСТРАЦИИ КАДАСТРА И КАРТОГРАФИИ ПО ПРИМОРСКОМУ КРАЮ
(полное наименование органа регистрации прав)

Выписка из Единого государственного реестра недвижимости об основных характеристиках и зарегистрированных правах на объект недвижимости
Сведения об основных характеристиках объекта недвижимости

Раздел I

На основании запроса от 16.12.2019 г., поступившего на рассмотрение 16.12.2019 г., сообщаем, что согласно записям Единого государственного реестра недвижимости:


| | |
|---|---|
| Сооружение | |
| Лист № _____ Раздела I | Всего листов раздела I: _____ |
| 17.12.2019 № 25/010/003/2019-7175 | Всего листов выписки: _____ |
| Кадастровый номер: | 25:31:010201:915 |
| Номер кадастрового квартала: | 25:31:010201 |
| Дата присвоения кадастрового номера: | 14.12.2013 |
| Ранее присвоенный государственный учетный номер: | Условный номер: 25-25-18/023/2005-287, Инвентарный номер: 05:414-001-007931550 |
| Адрес: | Приморский край, г.Находка, ул.Портовая, д.108, в 55 м к юго-востоку от фасада здания завода ОАО "ДВСМЗ" |
| Основная характеристика (для сооружения): | площадь 3124 кв.м (тип) (значение) (единица измерения) |
| Назначение: | 3) сооружения гидротехнические |
| Наименование: | Причал №24 |
| Количество этажей, в том числе подземных этажей: | данные отсутствуют |
| Год ввода в эксплуатацию по завершении строительства: | данные отсутствуют |
| Год завершения строительства: | данные отсутствуют |
| Кадастровая стоимость, руб.: | данные отсутствуют |
| Кадастровые номера иных объектов недвижимости, в пределах которых расположен объект недвижимости: | 25:31:010201:38 |
| Кадастровые номера помещений, машино-мест, расположенных в здании или сооружении: | данные отсутствуют |
| Виды разрешенного использования: | данные отсутствуют |
| Статус записи об объекте недвижимости: | Сведения об объекте недвижимости имеют статус "актуальные, ранее учтенные" |
| Особые отметки: | данные отсутствуют |
| Получатель выписки: | Склич Алексей Павлович, 308 имени представляемого по доверенности: Федеральное государственное унитарное предприятие "Росморфлот" |
| ИНЖЕНЕР I КАТЕГОРИИ | Волкова А. А. (полное наименование должности) |



Выписка из Единого государственного реестра недвижимости об основных характеристиках и зарегистрированных правах на объект недвижимости

Сведения о зарегистрированных правах

| | |
|--|---|
| Сооружение | |
| Лист № <u>Раздела 2</u> | Всего листов раздела <u>2</u> |
| Всего листов выписки: _____ | |
| 17.12.2019 № 25/010/003/2019-7175 | |
| Кадастровый номер: <u>25:31:010201-915</u> | |
| 1. Правообладатель (правообладатели): | 1.1. Федеральное государственное унитарное предприятие "Росморпорт", ИНН: 7702352454, ОГРН: 1037702023831 |
| 2. Вид, номер и дата государственной регистрации права: | 2.1. Хозяйственное ведение, № 25-25-18/023/2005-287 от 12.05.2005 |
| 3. Документы-основания: | 3.1. сведения не представляются |
| Ограничение прав и обременение объекта недвижимости: | |
| вид: | Аренда, Приморский край, г.Находка, ул.Портовая, д.108, в 55 м к юго-востоку от фасада здания завода ОАО "ДВСМЗ", усл.№ 25-25-18/023/2005-287, часть 92 п. метра (площадь 2024 кв.м), прилегающая к набережной № 1, в составе гидротехнического причального сооружения набережная №3 (площадь 3124, 00 кв. м) , лит.3; |
| дата государственной регистрации: | инвентарный номер:05:414:001:007931550; назначение: нежилое |
| 4. 4.1.1. | 21.05.2010 |
| номер государственной регистрации: | 25-25-18/014/2010-359 |
| срок, на который установлено ограничение прав и обременение объекта недвижимости: | с 13.01.2010 на 49 лет |
| лицо, в пользу которого установлено ограничение прав и обременение объекта недвижимости: | закрытое акционерное общество "Дальневосточный судомеханический завод", ИНН: 2508011006, ОГРН: 1022500697394 |
| основание государственной регистрации: | Договор аренды от 29.12.2009 №571/ДО-09 недвижимого имущества, закрепленного за ФГУП " Росморпорт" на праве хозяйственного ведения, дата регистрации 21.05.2010, №25-25-18/014/2010-359 |
| 1. Правообладатель (правообладатели): | 1.2. Российская Федерация |
| 2. Вид, номер и дата государственной регистрации права: | 2.2. Собственность, № 25-25-18/025/2010-238 от 08.06.2010 |
| 3. Документы-основания: | 3.2. сведения не представляются |
| 4. Ограничение прав и обременение объекта недвижимости: | не зарегистрировано |
| 5. Сведения о наличии решения об изъятии объекта недвижимости для государственных и муниципальных нужд: | данные отсутствуют |
| 6. Сведения об осуществлении государственной регистрации прав без необходимого в силу закона согласия третьего лица, органа: | данные отсутствуют |
| ИНЖЕНЕР I КАТЕГОРИИ | |
| Волкова А. А. | |

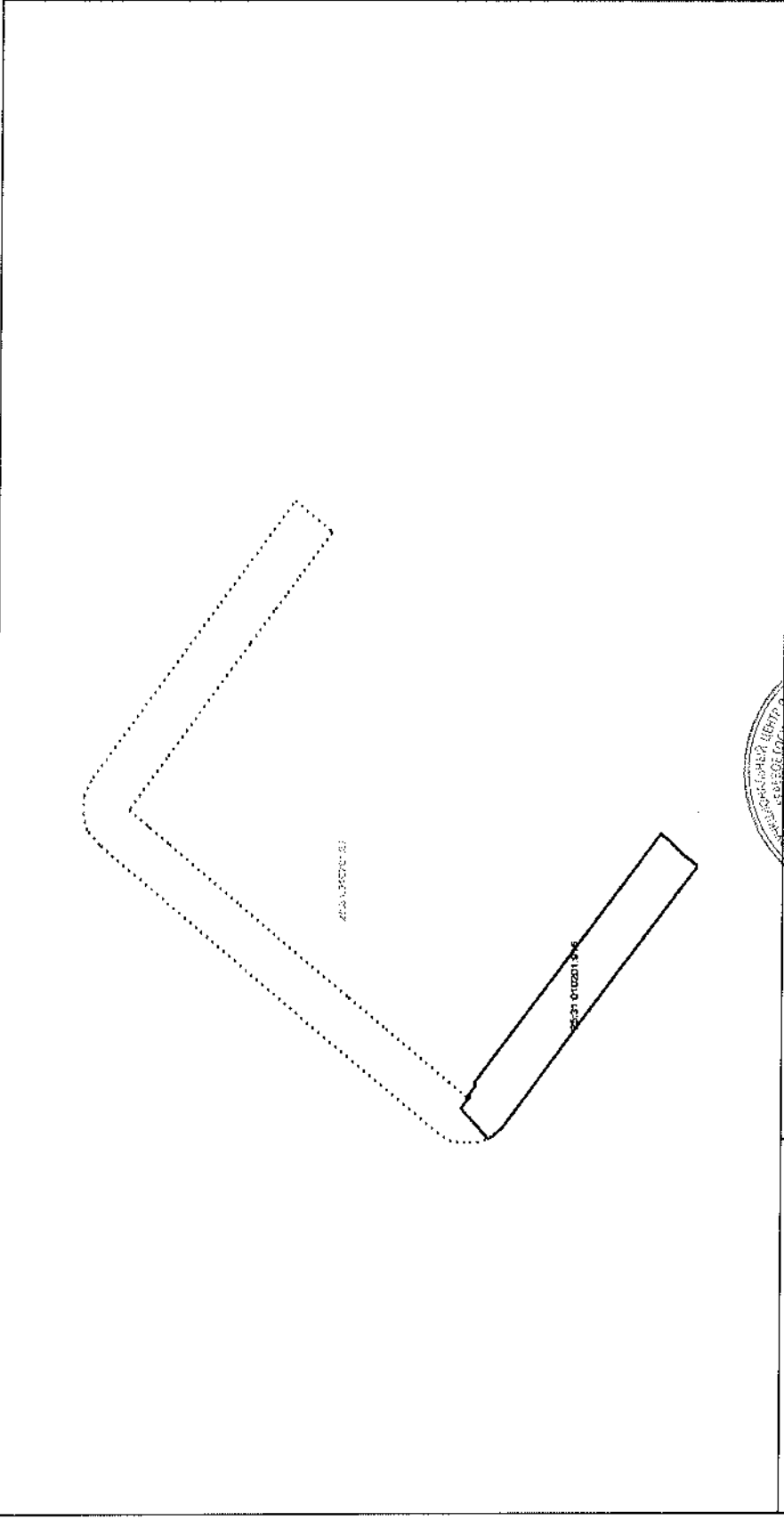


Выписка из Единого государственного реестра недвижимости об основных характеристиках и зарегистрированных правах на объект недвижимости

Описание местоположения объекта недвижимости


| | |
|--|---------------------------------------|
| Сооружение | |
| Лист № <u>4</u> Раздела <u>4</u> | Всего листов раздела <u>4</u> : _____ |
| Всего листов выписки: _____ | |
| 17.12.2019 № 25/010/003/2019-7175 | |
| Кадастровый номер: <u>25:31:010201:915</u> | |

Схема расположения объекта недвижимости на земельном(ых) участке(ах):



| | |
|------------|--------------------|
| Масштаб 1: | данные отсутствуют |
|------------|--------------------|

| | |
|---------------------|--------------------|
| ИНЖЕНЕР I КАТЕГОРИИ | Волкова А. А. |
| (подпись) | (подпись, фамилия) |



ФГИС ЕГРН

полное наименование органа регистрации прав

Раздел 1

Выписка из Единого государственного реестра недвижимости об объекте недвижимости
Сведения о характеристиках объекта недвижимости

На основании запроса от 24.03.2022 г., поступившего на рассмотрение 24.03.2022 г., сообщаем, что согласно записям Единого государственного реестра недвижимости:

| | | | |
|---------------------------------------|-------------------------------------|---------------------------|---------------------------|
| Земельный участок | | | |
| (вид объекта недвижимости) | | | |
| Лист № ___ Раздела 1 | Всего листов раздела 1 : ___ | Всего разделов: ___ | Всего листов выписки: ___ |
| 24.03.2022 № 99/2022/456997021 | | | |
| Кадастровый номер: | | 25:28:000000:63361 | |

| | |
|--|---|
| Номер кадастрового квартала: | 25:28:000000 |
| Дата присвоения кадастрового номера: | 30.07.2014 |
| Ранее присвоенный государственный учетный номер: | данные отсутствуют |
| Адрес: | установлено относительно ориентира, расположенного за пределами участка. Ориентир жилой дом. Участок находится примерно в от ориентира по направлению на Участок находится примерно в 421 м, по направлению на северо-запад от ориентира. Почтовый адрес ориентира: Приморский край, г Владивосток, о Русский, п Поспелово, д 10 |
| Площадь: | 6796 +/- 29кв. м |
| Кадастровая стоимость, руб.: | 9886167.69 |
| Кадастровые номера расположенных в пределах земельного участка объектов недвижимости: | данные отсутствуют |
| Кадастровые номера объектов недвижимости, из которых образован объект недвижимости: | данные отсутствуют |
| Кадастровые номера образованных объектов недвижимости: | 25:28:000000:68335, 25:28:000000:68336, 25:28:000000:68334, 25:28:000000:68337, 25:28:000000:68338 |
| Сведения о включении объекта недвижимости в состав предприятия как имущественного комплекса: | |

| | | |
|-------------------------------|---------|-------------------|
| Государственный регистратор | | ФГИС ЕГРН |
| полное наименование должности | подпись | инициалы, фамилия |

М.П.

Выписка из Единого государственного реестра недвижимости об объекте недвижимости
Сведения о характеристиках объекта недвижимости

| | | | |
|---|------------------------------------|---------------------------|--------------------------|
| Земельный участок | | | |
| <small>(вид объекта недвижимости)</small> | | | |
| Лист № __ Раздела 1 | Всего листов раздела 1 : __ | Всего разделов: __ | Всего листов выписки: __ |
| 24.03.2022 № 99/2022/456997021 | | | |
| Кадастровый номер: | | 25:28:000000:63361 | |

| | |
|--|---|
| Категория земель: | Земли населённых пунктов |
| Виды разрешенного использования: | Для размещения и эксплуатации объектов морского, внутреннего водного транспорта |
| Сведения о кадастровом инженере: | Трофимова Александра Алексеевна №25-11-108 |
| Сведения о лесах, водных объектах и об иных природных объектах, расположенных в пределах земельного участка: | данные отсутствуют |
| Сведения о том, что земельный участок полностью или частично расположен в границах зоны с особыми условиями использования территории или территории объекта культурного наследия | данные отсутствуют |
| Сведения о том, что земельный участок расположен в границах особой экономической зоны, территории опережающего социально-экономического развития, зоны территориального развития в Российской Федерации, игровой зоны: | данные отсутствуют |
| Сведения о том, что земельный участок расположен в границах особо охраняемой природной территории, охотничьих угодий, лесничеств, лесопарков: | данные отсутствуют |
| Сведения о результатах проведения государственного земельного надзора: | данные отсутствуют |
| Сведения о расположении земельного участка в границах территории, в отношении которой утвержден проект межевания территории: | данные отсутствуют |

| | | |
|-------------------------------|---------|-------------------|
| Государственный регистратор | | ФГИС ЕГРН |
| полное наименование должности | подпись | инициалы, фамилия |

М.П.

Выписка из Единого государственного реестра недвижимости об объекте недвижимости
Сведения о характеристиках объекта недвижимости

| | | | |
|---|------------------------------------|---------------------------|--------------------------|
| Земельный участок | | | |
| <small>(вид объекта недвижимости)</small> | | | |
| Лист № __ Раздела 1 | Всего листов раздела 1 : __ | Всего разделов: __ | Всего листов выписки: __ |
| 24.03.2022 № 99/2022/456997021 | | | |
| Кадастровый номер: | | 25:28:000000:63361 | |

| | |
|--|---|
| Условный номер земельного участка: | данные отсутствуют |
| Сведения о принятии акта и (или) заключении договора, предусматривающих предоставление в соответствии с земельным законодательством исполнительным органом государственной власти или органом местного самоуправления находящегося в государственной или муниципальной собственности земельного участка для строительства наемного дома социального использования или наемного дома коммерческого использования: | данные отсутствуют |
| Сведения о том, что земельный участок или земельные участки образованы на основании решения об изъятии земельного участка и (или) расположенного на нем объекта недвижимости для государственных или муниципальных нужд: | данные отсутствуют |
| Сведения о том, что земельный участок образован из земель или земельного участка, государственная собственность на которые не разграничена: | данные отсутствуют |
| Сведения о наличии земельного спора о местоположении границ земельных участков: | данные отсутствуют |
| Статус записи об объекте недвижимости: | Сведения об объекте недвижимости имеют статус "актуальные" |
| Особые отметки: | Для данного земельного участка обеспечен доступ посредством земельного участка (земельных участков) с кадастровым номером (кадастровыми номерами) Земли общего пользования. Сведения о видах разрешенного использования имеют статус «Актуальные незасвидетельствованные». Право (ограничение права, обременение объекта недвижимости) зарегистрировано на данный объект недвижимости с видами разрешенного использования отсутствует. Сведения необходимые для заполнения раздела 3.1 отсутствуют. |
| Получатель выписки: | ФЕДЕРАЛЬНОЕ ГОСУДАРСТВЕННОЕ УНИТАРНОЕ ПРЕДПРИЯТИЕ "РОСМОРПОРТ" ИНН 7702352454 |

| | |
|-----------------------------|-----------|
| Государственный регистратор | ФГИС ЕГРН |
|-----------------------------|-----------|

полное наименование должности

подпись

инициалы, фамилия

М.П.

Выписка из Единого государственного реестра недвижимости об объекте недвижимости
Сведения о зарегистрированных правах

| | |
|--|--|
| Земельный участок | |
| <small>(вид объекта недвижимости)</small> | |
| Лист № __ Раздела <u>2</u> | Всего листов раздела <u>2</u> : __ |
| Всего разделов: __ | |
| Всего листов выписки: __ | |
| 24.03.2022 № 99/2022/456997021 | |
| Кадастровый номер: | 25:28:000000:63361 |
| 1. | Правообладатель (правообладатели): |
| 1.1. | Российская Федерация |
| 2. | Вид, номер и дата государственной регистрации права: |
| 2.1. | Собственность, № 25-25/001-25/001/004/2015-492/1 от 24.03.2015 |
| Ограничение прав и обременение объекта недвижимости: | |
| 3. | вид: |
| | Аренда (в том числе, субаренда) |
| | дата государственной регистрации: |
| | 13.10.2015 |
| | номер государственной регистрации: |
| | 25-25/001-25/001/012/2015-292/2 |
| 3.1.1. | срок, на который установлено ограничение прав и обременение объекта недвижимости: |
| с 12.08.2015 продолжительностью 49 лет | |
| лицо, в пользу которого установлено ограничение прав и обременение объекта недвижимости: | Федеральное государственное унитарное предприятие "Росморпорт", ИНН: 7702352454 |
| основание государственной регистрации: | 'Договор аренды земельного участка, находящегося в федеральной собственности' №КС-36/8752 от 12.08.2015 |
| 4. | Договоры участия в долевом строительстве: |
| | не зарегистрировано |
| 5. | Заявленные в судебном порядке права требования: |
| | данные отсутствуют |
| 6. | Сведения о возражении в отношении зарегистрированного права: |
| | данные отсутствуют |
| 7. | Сведения о наличии решения об изъятии объекта недвижимости для государственных и муниципальных нужд: |
| | данные отсутствуют |
| 8. | Сведения о невозможности государственной регистрации без личного участия правообладателя или его законного представителя: |
| | |
| 9. | Правопритязания и сведения о наличии поступивших, но не рассмотренных заявлений о проведении государственной регистрации права (перехода, прекращения права), ограничения права или обременения объекта недвижимости, сделки в отношении объекта недвижимости: |
| | данные отсутствуют |
| 10. | Сведения об осуществлении государственной регистрации сделки, права, ограничения права без необходимого в силу закона согласия третьего лица, органа: |
| | данные отсутствуют |
| 11. | Сведения о невозможности государственной регистрации перехода, прекращения, ограничения права на земельный участок из земель сельскохозяйственного назначения: |
| | |

| | | |
|-------------------------------|---------|-------------------|
| Государственный регистратор | | ФГИС ЕГРН |
| полное наименование должности | подпись | инициалы, фамилия |

М.П.

Выписка из Единого государственного реестра недвижимости об объекте недвижимости
Описание местоположения земельного участка

| | | | |
|---|------------------------------------|---------------------------|--------------------------|
| Земельный участок | | | |
| <small>(вид объекта недвижимости)</small> | | | |
| Лист № __ Раздела 3 | Всего листов раздела 3 : __ | Всего разделов: __ | Всего листов выписки: __ |
| 24.03.2022 № 99/2022/456997021 | | | |
| Кадастровый номер: | | 25:28:000000:63361 | |

| | | | |
|--|-----------------------|--|--|
| План (чертеж, схема) земельного участка | | | |
|  | | | |
| Масштаб 1: данные отсутствуют | Условные обозначения: | | |

| | | |
|-------------------------------|---------|-------------------|
| Государственный регистратор | | ФГИС ЕГРН |
| полное наименование должности | подпись | инициалы, фамилия |

М.П.

Выписка из Единого государственного реестра недвижимости об объекте недвижимости
Описание местоположения земельного участка

| | | | |
|---|--------------------------------------|---------------------------|--------------------------|
| Земельный участок | | | |
| <small>(вид объекта недвижимости)</small> | | | |
| Лист № __ Раздела 3.2 | Всего листов раздела 3.2 : __ | Всего разделов: __ | Всего листов выписки: __ |
| 24.03.2022 № 99/2022/456997021 | | | |
| Кадастровый номер: | | 25:28:000000:63361 | |

| Сведения о характерных точках границы земельного участка | | | | |
|--|------------|------------|-----------------------------------|---|
| Система координат: МСК-05 | | | | |
| Зона № | | | | |
| Номер точки | Координаты | | Описание закрепления на местности | Средняя квадратическая погрешность определения координат характерных точек границ земельного участка, м |
| | X | Y | | |
| 1 | 2 | 3 | 4 | 5 |
| 1 | 353556.69 | 1394789.04 | данные отсутствуют | данные отсутствуют |
| 2 | 353550.08 | 1394801.32 | данные отсутствуют | данные отсутствуют |
| 3 | 353566.13 | 1394814.06 | данные отсутствуют | данные отсутствуют |
| 4 | 353600.25 | 1394902.84 | данные отсутствуют | данные отсутствуют |
| 5 | 353555.02 | 1394912.98 | данные отсутствуют | данные отсутствуют |
| 6 | 353539.21 | 1394871.32 | данные отсутствуют | данные отсутствуют |
| 7 | 353502.48 | 1394776.67 | данные отсутствуют | данные отсутствуют |
| 8 | 353500.98 | 1394772.78 | данные отсутствуют | данные отсутствуют |
| 9 | 353506.33 | 1394771.25 | данные отсутствуют | данные отсутствуют |
| 10 | 353517.59 | 1394767.89 | данные отсутствуют | данные отсутствуют |
| 11 | 353518.13 | 1394767.71 | данные отсутствуют | данные отсутствуют |
| 12 | 353520.09 | 1394766.13 | данные отсутствуют | данные отсутствуют |
| 13 | 353521.27 | 1394764.96 | данные отсутствуют | данные отсутствуют |
| 14 | 353522.67 | 1394763.11 | данные отсутствуют | данные отсутствуют |
| 15 | 353524.27 | 1394760.53 | данные отсутствуют | данные отсутствуют |

| | | |
|-------------------------------|---------|-------------------|
| Государственный регистратор | | ФГИС ЕГРН |
| полное наименование должности | подпись | инициалы, фамилия |

М.П.

Выписка из Единого государственного реестра недвижимости об объекте недвижимости
Описание местоположения земельного участка

| | | | |
|---|--------------------------------------|---------------------------|--------------------------|
| Земельный участок | | | |
| <small>(вид объекта недвижимости)</small> | | | |
| Лист № __ Раздела 3.2 | Всего листов раздела 3.2 : __ | Всего разделов: __ | Всего листов выписки: __ |
| 24.03.2022 № 99/2022/456997021 | | | |
| Кадастровый номер: | | 25:28:000000:63361 | |

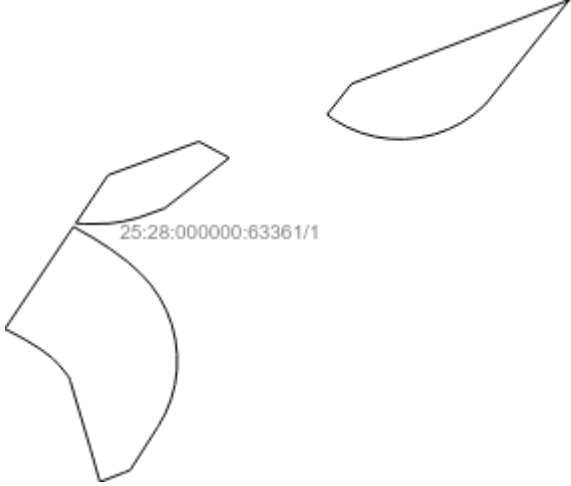
| Сведения о характерных точках границы земельного участка | | | | |
|--|------------|-----------|-----------------------------------|---|
| Система координат: МСК-05 | | | | |
| Зона № | | | | |
| Номер точки | Координаты | | Описание закрепления на местности | Средняя квадратическая погрешность определения координат характерных точек границ земельного участка, м |
| | X | Y | | |
| 1 | 2 | 3 | 4 | 5 |
| 16 | 353526.04 | 1394757.2 | данные отсутствуют | данные отсутствуют |
| 17 | 353551.19 | 1394774.1 | данные отсутствуют | данные отсутствуют |

| | | |
|-------------------------------|---------|-------------------|
| Государственный регистратор | | ФГИС ЕГРН |
| полное наименование должности | подпись | инициалы, фамилия |

М.П.

Выписка из Единого государственного реестра недвижимости об объекте недвижимости
Сведения о частях земельного участка

| | | | |
|---|------------------------------------|---------------------------|--------------------------|
| Земельный участок | | | |
| <small>(вид объекта недвижимости)</small> | | | |
| Лист № __ Раздела 4 | Всего листов раздела 4 : __ | Всего разделов: __ | Всего листов выписки: __ |
| 24.03.2022 № 99/2022/456997021 | | | |
| Кадастровый номер: | | 25:28:000000:63361 | |

| | |
|--|--|
| План (чертеж, схема) части земельного участка | Учетный номер части: 25:28:000000:63361/1 |
|  | |
| Масштаб 1: данные отсутствуют | Условные обозначения: |

| | | |
|-------------------------------|---------|-------------------|
| Государственный регистратор | | ФГИС ЕГРН |
| полное наименование должности | подпись | инициалы, фамилия |

М.П.

Выписка из Единого государственного реестра недвижимости об объекте недвижимости
Сведения о частях земельного участка

| | | | |
|---|-------------------------------------|---------------------------|---------------------------|
| Земельный участок | | | |
| <small>(вид объекта недвижимости)</small> | | | |
| Лист № ___ Раздела 4 | Всего листов раздела 4 : ___ | Всего разделов: ___ | Всего листов выписки: ___ |
| 24.03.2022 № 99/2022/456997021 | | | |
| Кадастровый номер: | | 25:28:000000:63361 | |


| | |
|---|--|
| План (чертеж, схема) части земельного участка | Учетный номер части: 25:28:000000:63361/2 |
|  | |
| Масштаб 1: данные отсутствуют | Условные обозначения: |

| | | |
|-------------------------------|---------|-------------------|
| Государственный регистратор | | ФГИС ЕГРН |
| полное наименование должности | подпись | инициалы, фамилия |

М.П.

Выписка из Единого государственного реестра недвижимости об объекте недвижимости
Сведения о частях земельного участка

| | | | |
|---------------------------------------|------------------------------------|---------------------------|--------------------------|
| Земельный участок | | | |
| (вид объекта недвижимости) | | | |
| Лист № __ Раздела 4 | Всего листов раздела 4 : __ | Всего разделов: __ | Всего листов выписки: __ |
| 24.03.2022 № 99/2022/456997021 | | | |
| Кадастровый номер: | | 25:28:000000:63361 | |

| | |
|--|--|
| План (чертеж, схема) части земельного участка | Учетный номер части: 25:28:000000:63361/3 |
|  | |
| Масштаб 1: данные отсутствуют | Условные обозначения: |

| | | |
|-------------------------------|---------|-------------------|
| Государственный регистратор | | ФГИС ЕГРН |
| полное наименование должности | подпись | инициалы, фамилия |

М.П.

Выписка из Единого государственного реестра недвижимости об объекте недвижимости
Сведения о частях земельного участка

| | | | |
|---------------------------------------|------------------------------------|---------------------------|--------------------------|
| Земельный участок | | | |
| (вид объекта недвижимости) | | | |
| Лист № __ Раздела 4 | Всего листов раздела 4 : __ | Всего разделов: __ | Всего листов выписки: __ |
| 24.03.2022 № 99/2022/456997021 | | | |
| Кадастровый номер: | | 25:28:000000:63361 | |

| | |
|--|--|
| План (чертеж, схема) части земельного участка | Учетный номер части: 25:28:000000:63361/4 |
|  | |
| Масштаб 1: данные отсутствуют | Условные обозначения: |

| | | |
|-------------------------------|---------|-------------------|
| Государственный регистратор | | ФГИС ЕГРН |
| полное наименование должности | подпись | инициалы, фамилия |

М.П.

Выписка из Единого государственного реестра недвижимости об объекте недвижимости
Сведения о частях земельного участка

| | | | |
|---|-------------------------------------|---------------------------|---------------------------|
| Земельный участок | | | |
| <small>(вид объекта недвижимости)</small> | | | |
| Лист № ___ Раздела 4 | Всего листов раздела 4 : ___ | Всего разделов: ___ | Всего листов выписки: ___ |
| 24.03.2022 № 99/2022/456997021 | | | |
| Кадастровый номер: | | 25:28:000000:63361 | |


| | |
|---|--|
| План (чертеж, схема) части земельного участка | Учетный номер части: 25:28:000000:63361/5 |
|  | |
| Масштаб 1: данные отсутствуют | Условные обозначения: |

| | | |
|-------------------------------|---------|-------------------|
| Государственный регистратор | | ФГИС ЕГРН |
| полное наименование должности | подпись | инициалы, фамилия |

М.П.

Выписка из Единого государственного реестра недвижимости об объекте недвижимости
Сведения о частях земельного участка

| | | | |
|---------------------------------------|------------------------------------|---------------------------|--------------------------|
| Земельный участок | | | |
| (вид объекта недвижимости) | | | |
| Лист № __ Раздела 4 | Всего листов раздела 4 : __ | Всего разделов: __ | Всего листов выписки: __ |
| 24.03.2022 № 99/2022/456997021 | | | |
| Кадастровый номер: | | 25:28:000000:63361 | |

| | |
|---|--|
| План (чертеж, схема) части земельного участка | Учетный номер части: 25:28:000000:63361/6 |
|  | |
| Масштаб 1: данные отсутствуют | Условные обозначения: |

| | | |
|-------------------------------|---------|-------------------|
| Государственный регистратор | | ФГИС ЕГРН |
| полное наименование должности | подпись | инициалы, фамилия |

М.П.

Выписка из Единого государственного реестра недвижимости об объекте недвижимости
Сведения о частях земельного участка

| | | | |
|---------------------------------------|--------------------------------------|---------------------------|--------------------------|
| Земельный участок | | | |
| (вид объекта недвижимости) | | | |
| Лист № __ Раздела 4.1 | Всего листов раздела 4.1 : __ | Всего разделов: __ | Всего листов выписки: __ |
| 24.03.2022 № 99/2022/456997021 | | | |
| Кадастровый номер: | | 25:28:000000:63361 | |

| Учетный номер части | Площадь (м ²) | Содержание ограничения в использовании или ограничения права на объект недвижимости или обременения объекта недвижимости |
|---------------------|---------------------------|---|
| 1 | 2 | 3 |
| 1 | 1153 | Иные ограничения (обременения) прав, Временные. Дата истечения срока действия временного характера - 31.07.2019 |
| 2 | 5099 | Иные ограничения (обременения) прав, Временные. Дата истечения срока действия временного характера - 31.07.2019 |
| 3 | 79 | Ограничения прав на земельный участок, предусмотренные статьями 56, 56.1 Земельного кодекса Российской Федерации, Постановление Правительства Российской Федерации "Об установлении запретных и иных зон с особыми условиями использования земель для обеспечения функционирования военных объектов Вооруженных Сил РФ" № 405 от 05.05.2014, срок действия: 16.02.2016 |
| 4 | 6773 | Ограничения прав на земельный участок, предусмотренные статьями 56, 56.1 Земельного кодекса Российской Федерации, Приказ "Об утверждении местоположения части береговой линии (границы водного объекта), границ частей водоохранной зоны и прибрежной защитной полосы Японского моря на территории Приморского края" № 05-07/208 от 07.11.2019, срок действия: 13.05.2020 |
| 5 | 5273 | Ограничения прав на земельный участок, предусмотренные статьями 56, 56.1 Земельного кодекса Российской Федерации, Приказ "Об утверждении местоположения части береговой линии (границы водного объекта), границ частей водоохранной зоны и прибрежной защитной полосы Японского моря на территории Приморского края" № 05-07/208 от 07.11.2019, срок действия: 14.05.2020 |
| 6 | 79 | Ограничения прав на земельный участок, предусмотренные статьями 56, 56.1 Земельного кодекса Российской Федерации, Иное заявление № 141/41761 от 29.10.2021, срок действия: 02.12.2020 |

| | | |
|-------------------------------|---------|-------------------|
| Государственный регистратор | | ФГИС ЕГРН |
| полное наименование должности | подпись | инициалы, фамилия |

М.П.

Выписка из Единого государственного реестра недвижимости об объекте недвижимости
Сведения о частях земельного участка

| Земельный участок | | | | |
|---|---------------|--------------------------------------|-----------------------------------|--|
| <small>(вид объекта недвижимости)</small> | | | | |
| Лист № __ Раздела 4.2 | | Всего листов раздела 4.2 : __ | | Всего разделов: __ |
| Всего листов выписки: __ | | | | |
| 24.03.2022 № 99/2022/456997021 | | | | |
| Кадастровый номер: | | | 25:28:000000:63361 | |
| Сведения о характерных точках границы части (частей) земельного участка | | | | |
| Учетный номер части: 1 | | | | |
| Система координат: МСК-05 | | | | |
| Зона № | | | | |
| Номер точки | Координаты, м | | Описание закрепления на местности | Средняя квадратическая погрешность определения координат характерных точек границы части земельного участка, м |
| | X | Y | | |
| 1 | 2 | 3 | 4 | 5 |
| 1 | 353556.69 | 1394789.04 | данные отсутствуют | данные отсутствуют |
| 1 | 353556.69 | 1394789.04 | данные отсутствуют | данные отсутствуют |
| 1 | 353556.69 | 1394789.04 | данные отсутствуют | данные отсутствуют |
| 1 | 353556.69 | 1394789.04 | данные отсутствуют | данные отсутствуют |
| 2 | 353550.08 | 1394801.32 | данные отсутствуют | данные отсутствуют |
| 2 | 353550.08 | 1394801.32 | данные отсутствуют | данные отсутствуют |
| 2 | 353550.08 | 1394801.32 | данные отсутствуют | данные отсутствуют |
| 3 | 353566.13 | 1394814.06 | данные отсутствуют | данные отсутствуют |
| 3 | 353566.13 | 1394814.06 | данные отсутствуют | данные отсутствуют |
| 3 | 353566.13 | 1394814.06 | данные отсутствуют | данные отсутствуют |
| 3 | 353566.13 | 1394814.06 | данные отсутствуют | данные отсутствуют |
| 4 | 353600.25 | 1394902.84 | данные отсутствуют | данные отсутствуют |
| 4 | 353600.25 | 1394902.84 | данные отсутствуют | данные отсутствуют |
| 4 | 353600.25 | 1394902.84 | данные отсутствуют | данные отсутствуют |
| 5 | 353555.02 | 1394912.98 | данные отсутствуют | данные отсутствуют |
| 5 | 353555.02 | 1394912.98 | данные отсутствуют | данные отсутствуют |
| Государственный регистратор | | | ФГИС ЕГРН | |
| полное наименование должности | | | подпись | |
| | | | инициалы, фамилия | |

М.П.

Выписка из Единого государственного реестра недвижимости об объекте недвижимости
Сведения о частях земельного участка

| | | | |
|---|--------------------------------------|---------------------------|--------------------------|
| Земельный участок | | | |
| <small>(вид объекта недвижимости)</small> | | | |
| Лист № __ Раздела 4.2 | Всего листов раздела 4.2 : __ | Всего разделов: __ | Всего листов выписки: __ |
| 24.03.2022 № 99/2022/456997021 | | | |
| Кадастровый номер: | | 25:28:000000:63361 | |

| Номер точки | Координаты, м | | Описание закрепления на местности | Средняя квадратическая погрешность определения координат характерных точек границы части земельного участка, м |
|-------------|---------------|------------|-----------------------------------|--|
| | X | Y | | |
| 1 | 2 | 3 | 4 | 5 |
| 5 | 353555.02 | 1394912.98 | данные отсутствуют | данные отсутствуют |
| 6 | 353539.21 | 1394871.32 | данные отсутствуют | данные отсутствуют |
| 6 | 353539.21 | 1394871.32 | данные отсутствуют | данные отсутствуют |
| 7 | 353502.48 | 1394776.67 | данные отсутствуют | данные отсутствуют |
| 7 | 353502.48 | 1394776.67 | данные отсутствуют | данные отсутствуют |
| 7 | 353502.48 | 1394776.67 | данные отсутствуют | данные отсутствуют |
| 7 | 353502.48 | 1394776.67 | данные отсутствуют | данные отсутствуют |
| 7 | 353502.48 | 1394776.67 | данные отсутствуют | данные отсутствуют |
| 7 | 353502.48 | 1394776.67 | данные отсутствуют | данные отсутствуют |
| 7 | 353502.48 | 1394776.67 | данные отсутствуют | данные отсутствуют |
| 8 | 353500.98 | 1394772.78 | данные отсутствуют | данные отсутствуют |
| 8 | 353500.98 | 1394772.78 | данные отсутствуют | данные отсутствуют |
| 8 | 353500.98 | 1394772.78 | данные отсутствуют | данные отсутствуют |
| 8 | 353500.98 | 1394772.78 | данные отсутствуют | данные отсутствуют |
| 8 | 353500.98 | 1394772.78 | данные отсутствуют | данные отсутствуют |
| 8 | 353500.98 | 1394772.78 | данные отсутствуют | данные отсутствуют |
| 8 | 353500.98 | 1394772.78 | данные отсутствуют | данные отсутствуют |
| 9 | 353506.33 | 1394771.25 | данные отсутствуют | данные отсутствуют |
| 9 | 353506.33 | 1394771.25 | данные отсутствуют | данные отсутствуют |

| | | |
|-------------------------------|---------|-------------------|
| Государственный регистратор | | ФГИС ЕГРН |
| полное наименование должности | подпись | инициалы, фамилия |

М.П.

Выписка из Единого государственного реестра недвижимости об объекте недвижимости
Сведения о частях земельного участка

| | | | |
|---|--------------------------------------|---------------------------|--------------------------|
| Земельный участок | | | |
| <small>(вид объекта недвижимости)</small> | | | |
| Лист № __ Раздела 4.2 | Всего листов раздела 4.2 : __ | Всего разделов: __ | Всего листов выписки: __ |
| 24.03.2022 № 99/2022/456997021 | | | |
| Кадастровый номер: | | 25:28:000000:63361 | |

| Номер точки | Координаты, м | | Описание закрепления на местности | Средняя квадратическая погрешность определения координат характерных точек границы части земельного участка, м |
|-------------|---------------|------------|-----------------------------------|--|
| | X | Y | | |
| 1 | 2 | 3 | 4 | 5 |
| 9 | 353506.33 | 1394771.25 | данные отсутствуют | данные отсутствуют |
| 9 | 353506.33 | 1394771.25 | данные отсутствуют | данные отсутствуют |
| 10 | 353517.59 | 1394767.89 | данные отсутствуют | данные отсутствуют |
| 10 | 353517.59 | 1394767.89 | данные отсутствуют | данные отсутствуют |
| 11 | 353518.13 | 1394767.71 | данные отсутствуют | данные отсутствуют |
| 11 | 353518.13 | 1394767.71 | данные отсутствуют | данные отсутствуют |
| 12 | 353520.09 | 1394766.13 | данные отсутствуют | данные отсутствуют |
| 12 | 353520.09 | 1394766.13 | данные отсутствуют | данные отсутствуют |
| 12 | 353520.09 | 1394766.13 | данные отсутствуют | данные отсутствуют |
| 12 | 353520.09 | 1394766.13 | данные отсутствуют | данные отсутствуют |
| 13 | 353521.27 | 1394764.96 | данные отсутствуют | данные отсутствуют |
| 13 | 353521.27 | 1394764.96 | данные отсутствуют | данные отсутствуют |
| 13 | 353521.27 | 1394764.96 | данные отсутствуют | данные отсутствуют |
| 13 | 353521.27 | 1394764.96 | данные отсутствуют | данные отсутствуют |
| 14 | 353522.67 | 1394763.11 | данные отсутствуют | данные отсутствуют |
| 14 | 353522.67 | 1394763.11 | данные отсутствуют | данные отсутствуют |
| 14 | 353522.67 | 1394763.11 | данные отсутствуют | данные отсутствуют |

| | | |
|-------------------------------|---------|-------------------|
| Государственный регистратор | | ФГИС ЕГРН |
| полное наименование должности | подпись | инициалы, фамилия |

М.П.

Выписка из Единого государственного реестра недвижимости об объекте недвижимости
Сведения о частях земельного участка

| | | | |
|---|--------------------------------------|---------------------------|--------------------------|
| Земельный участок | | | |
| <small>(вид объекта недвижимости)</small> | | | |
| Лист № __ Раздела 4.2 | Всего листов раздела 4.2 : __ | Всего разделов: __ | Всего листов выписки: __ |
| 24.03.2022 № 99/2022/456997021 | | | |
| Кадастровый номер: | | 25:28:000000:63361 | |

| Номер точки | Координаты, м | | Описание закрепления на местности | Средняя квадратическая погрешность определения координат характерных точек границы части земельного участка, м |
|-------------|---------------|------------|-----------------------------------|--|
| | X | Y | | |
| 1 | 2 | 3 | 4 | 5 |
| 14 | 353522.67 | 1394763.11 | данные отсутствуют | данные отсутствуют |
| 15 | 353524.27 | 1394760.53 | данные отсутствуют | данные отсутствуют |
| 15 | 353524.27 | 1394760.53 | данные отсутствуют | данные отсутствуют |
| 15 | 353524.27 | 1394760.53 | данные отсутствуют | данные отсутствуют |
| 15 | 353524.27 | 1394760.53 | данные отсутствуют | данные отсутствуют |
| 16 | 353526.04 | 1394757.2 | данные отсутствуют | данные отсутствуют |
| 16 | 353526.04 | 1394757.2 | данные отсутствуют | данные отсутствуют |
| 17 | 353551.19 | 1394774.1 | данные отсутствуют | данные отсутствуют |
| 17 | 353551.19 | 1394774.1 | данные отсутствуют | данные отсутствуют |
| 17 | 353551.19 | 1394774.1 | данные отсутствуют | данные отсутствуют |
| 17 | 353551.19 | 1394774.1 | данные отсутствуют | данные отсутствуют |
| 18 | 353554.02 | 1394794 | данные отсутствуют | данные отсутствуют |
| 19 | 353545.77 | 1394783.42 | данные отсутствуют | данные отсутствуют |
| 20 | 353544.18 | 1394778.97 | данные отсутствуют | данные отсутствуют |
| 21 | 353543.6 | 1394776.56 | данные отсутствуют | данные отсутствуют |
| 22 | 353543.28 | 1394774.3 | данные отсутствуют | данные отсутствуют |
| 23 | 353543.19 | 1394770.27 | данные отсутствуют | данные отсутствуют |

| | | |
|-------------------------------|---------|-------------------|
| Государственный регистратор | | ФГИС ЕГРН |
| полное наименование должности | подпись | инициалы, фамилия |

М.П.

Выписка из Единого государственного реестра недвижимости об объекте недвижимости
Сведения о частях земельного участка

| | | | |
|---|--------------------------------------|---------------------------|--------------------------|
| Земельный участок | | | |
| <small>(вид объекта недвижимости)</small> | | | |
| Лист № __ Раздела 4.2 | Всего листов раздела 4.2 : __ | Всего разделов: __ | Всего листов выписки: __ |
| 24.03.2022 № 99/2022/456997021 | | | |
| Кадастровый номер: | | 25:28:000000:63361 | |

| Номер точки | Координаты, м | | Описание закрепления на местности | Средняя квадратическая погрешность определения координат характерных точек границы части земельного участка, м |
|-------------|---------------|------------|-----------------------------------|--|
| | X | Y | | |
| 1 | 2 | 3 | 4 | 5 |
| 24 | 353543.33 | 1394768.82 | данные отсутствуют | данные отсутствуют |
| 25 | 353542.76 | 1394768.43 | данные отсутствуют | данные отсутствуют |
| 26 | 353540.93 | 1394771.67 | данные отсутствуют | данные отсутствуют |
| 27 | 353539.12 | 1394774.5 | данные отсутствуют | данные отсутствуют |
| 28 | 353537.02 | 1394777.32 | данные отсутствуют | данные отсутствуют |
| 29 | 353535.08 | 1394779.49 | данные отсутствуют | данные отсутствуют |
| 30 | 353533.24 | 1394781.14 | данные отсутствуют | данные отсутствуют |
| 31 | 353531.2 | 1394782.56 | данные отсутствуют | данные отсутствуют |
| 32 | 353529.01 | 1394783.71 | данные отсутствуют | данные отсутствуют |
| 33 | 353526.69 | 1394784.59 | данные отсутствуют | данные отсутствуют |
| 34 | 353524.28 | 1394785.17 | данные отсутствуют | данные отсутствуют |
| 35 | 353521.82 | 1394785.44 | данные отсутствуют | данные отсутствуют |
| 36 | 353519.34 | 1394785.42 | данные отсутствуют | данные отсутствуют |
| 37 | 353516.89 | 1394785.08 | данные отсутствуют | данные отсутствуют |
| 38 | 353514.49 | 1394784.45 | данные отсутствуют | данные отсутствуют |
| 39 | 353512.19 | 1394783.52 | данные отсутствуют | данные отсутствуют |
| 40 | 353510.03 | 1394782.31 | данные отсутствуют | данные отсутствуют |

| | | |
|-------------------------------|---------|-------------------|
| Государственный регистратор | | ФГИС ЕГРН |
| полное наименование должности | подпись | инициалы, фамилия |

М.П.

Выписка из Единого государственного реестра недвижимости об объекте недвижимости
Сведения о частях земельного участка

| | | | |
|---|--------------------------------------|---------------------------|--------------------------|
| Земельный участок | | | |
| <small>(вид объекта недвижимости)</small> | | | |
| Лист № __ Раздела 4.2 | Всего листов раздела 4.2 : __ | Всего разделов: __ | Всего листов выписки: __ |
| 24.03.2022 № 99/2022/456997021 | | | |
| Кадастровый номер: | | 25:28:000000:63361 | |

| Номер точки | Координаты, м | | Описание закрепления на местности | Средняя квадратическая погрешность определения координат характерных точек границы части земельного участка, м |
|-------------|---------------|------------|-----------------------------------|--|
| | X | Y | | |
| 1 | 2 | 3 | 4 | 5 |
| 41 | 353502.89 | 1394777.73 | данные отсутствуют | данные отсутствуют |
| 42 | 353579.87 | 1394849.8 | данные отсутствуют | данные отсутствуют |
| 43 | 353562.74 | 1394836.01 | данные отсутствуют | данные отсутствуют |
| 44 | 353561.14 | 1394834.16 | данные отсутствуют | данные отсутствуют |
| 45 | 353559.78 | 1394832.12 | данные отсутствуют | данные отсутствуют |
| 46 | 353558.68 | 1394829.94 | данные отсутствуют | данные отсутствуют |
| 47 | 353557.86 | 1394827.64 | данные отсутствуют | данные отсутствуют |
| 48 | 353557.32 | 1394825.25 | данные отсутствуют | данные отсутствуют |
| 49 | 353557.08 | 1394822.81 | данные отсутствуют | данные отсутствуют |
| 50 | 353557.13 | 1394820.37 | данные отсутствуют | данные отсутствуют |
| 51 | 353557.49 | 1394817.95 | данные отсутствуют | данные отсутствуют |
| 52 | 353558.14 | 1394815.59 | данные отсутствуют | данные отсутствуют |
| 53 | 353559.07 | 1394813.33 | данные отсутствуют | данные отсутствуют |
| 54 | 353560.27 | 1394811.2 | данные отсутствуют | данные отсутствуют |
| 55 | 353561.1 | 1394810.07 | данные отсутствуют | данные отсутствуют |
| 56 | 353598.37 | 1394903.26 | данные отсутствуют | данные отсутствуют |
| 57 | 353545.05 | 1394860.48 | данные отсутствуют | данные отсутствуют |

| | | |
|-------------------------------|---------|-------------------|
| Государственный регистратор | | ФГИС ЕГРН |
| полное наименование должности | подпись | инициалы, фамилия |

М.П.

Выписка из Единого государственного реестра недвижимости об объекте недвижимости
Сведения о частях земельного участка

| | | | |
|---|--------------------------------------|---------------------------|--------------------------|
| Земельный участок | | | |
| <small>(вид объекта недвижимости)</small> | | | |
| Лист № __ Раздела 4.2 | Всего листов раздела 4.2 : __ | Всего разделов: __ | Всего листов выписки: __ |
| 24.03.2022 № 99/2022/456997021 | | | |
| Кадастровый номер: | | 25:28:000000:63361 | |

| Номер точки | Координаты, м | | Описание закрепления на местности | Средняя квадратическая погрешность определения координат характерных точек границы части земельного участка, м |
|-------------|---------------|------------|-----------------------------------|--|
| | X | Y | | |
| 1 | 2 | 3 | 4 | 5 |
| 58 | 353541.2 | 1394856.98 | данные отсутствуют | данные отсутствуют |
| 59 | 353537.21 | 1394852.35 | данные отсутствуют | данные отсутствуют |
| 60 | 353533.81 | 1394847.25 | данные отсутствуют | данные отсутствуют |
| 61 | 353531.05 | 1394841.78 | данные отсутствуют | данные отсутствуют |
| 62 | 353528.99 | 1394836.02 | данные отсутствуют | данные отсутствуют |
| 63 | 353527.65 | 1394830.05 | данные отсутствуют | данные отсутствуют |
| 64 | 353527.04 | 1394823.95 | данные отсутствуют | данные отсутствуют |
| 65 | 353527.18 | 1394817.83 | данные отсутствуют | данные отсутствуют |
| 66 | 353527.6 | 1394814.99 | данные отсутствуют | данные отсутствуют |
| 67 | 353523.33 | 1394815.47 | данные отсутствуют | данные отсутствуют |
| 68 | 353517.49 | 1394815.34 | данные отсутствуют | данные отсутствуют |
| 69 | 353540.2 | 1394873.68 | данные отсутствуют | данные отсутствуют |
| 69 | 353540.2 | 1394873.68 | данные отсутствуют | данные отсутствуют |
| 70 | 353557.47 | 1394912.43 | данные отсутствуют | данные отсутствуют |
| 70 | 353557.47 | 1394912.43 | данные отсутствуют | данные отсутствуют |
| 71 | 353508.31 | 1394791.69 | данные отсутствуют | данные отсутствуют |
| 71 | 353508.31 | 1394791.69 | данные отсутствуют | данные отсутствуют |

| | | |
|-------------------------------|---------|-------------------|
| Государственный регистратор | | ФГИС ЕГРН |
| полное наименование должности | подпись | инициалы, фамилия |

М.П.

Выписка из Единого государственного реестра недвижимости об объекте недвижимости
Сведения о частях земельного участка

| | | | |
|---|--------------------------------------|---------------------------|--------------------------|
| Земельный участок | | | |
| <small>(вид объекта недвижимости)</small> | | | |
| Лист № __ Раздела 4.2 | Всего листов раздела 4.2 : __ | Всего разделов: __ | Всего листов выписки: __ |
| 24.03.2022 № 99/2022/456997021 | | | |
| Кадастровый номер: | | 25:28:000000:63361 | |

| Номер точки | Координаты, м | | Описание закрепления на местности | Средняя квадратическая погрешность определения координат характерных точек границы части земельного участка, м |
|-------------|---------------|------------|-----------------------------------|--|
| | X | Y | | |
| 1 | 2 | 3 | 4 | 5 |
| 72 | 353503.36 | 1394772.1 | данные отсутствуют | данные отсутствуют |
| 72 | 353503.36 | 1394772.1 | данные отсутствуют | данные отсутствуют |
| 73 | 353526.08 | 1394757.23 | данные отсутствуют | данные отсутствуют |
| 73 | 353526.08 | 1394757.23 | данные отсутствуют | данные отсутствуют |
| 74 | 353507.23 | 1394770.98 | данные отсутствуют | данные отсутствуют |
| 74 | 353507.23 | 1394770.98 | данные отсутствуют | данные отсутствуют |
| 75 | 353514.7 | 1394772.75 | данные отсутствуют | данные отсутствуют |
| 75 | 353514.7 | 1394772.75 | данные отсутствуют | данные отсутствуют |
| 76 | 353519.32 | 1394766.75 | данные отсутствуют | данные отсутствуют |
| 76 | 353519.32 | 1394766.75 | данные отсутствуют | данные отсутствуют |
| 77 | 353525.59 | 1394758.05 | данные отсутствуют | данные отсутствуют |
| 77 | 353525.59 | 1394758.05 | данные отсутствуют | данные отсутствуют |
| 78 | 353596.18 | 1394903.75 | данные отсутствуют | данные отсутствуют |
| 79 | 353536.29 | 1394854.01 | данные отсутствуют | данные отсутствуют |
| 80 | 353527.98 | 1394839.32 | данные отсутствуют | данные отсутствуют |
| 81 | 353525.06 | 1394821.64 | данные отсутствуют | данные отсутствуют |
| 82 | 353520.11 | 1394822.09 | данные отсутствуют | данные отсутствуют |

| | | |
|-------------------------------|---------|-------------------|
| Государственный регистратор | | ФГИС ЕГРН |
| полное наименование должности | подпись | инициалы, фамилия |

М.П.

Выписка из Единого государственного реестра недвижимости об объекте недвижимости
Сведения о частях земельного участка

| Земельный участок | | | | |
|---|---------------|--------------------------------------|-----------------------------------|--|
| <small>(вид объекта недвижимости)</small> | | | | |
| Лист № __ Раздела 4.2 | | Всего листов раздела 4.2 : __ | | Всего разделов: __ |
| Всего листов выписки: __ | | | | |
| 24.03.2022 № 99/2022/456997021 | | | | |
| Кадастровый номер: | | | 25:28:000000:63361 | |
| Сведения о характерных точках границы части (частей) земельного участка | | | | |
| Учетный номер части: 2 | | | | |
| Система координат: МСК-05 | | | | |
| Зона № | | | | |
| Номер точки | Координаты, м | | Описание закрепления на местности | Средняя квадратическая погрешность определения координат характерных точек границы части земельного участка, м |
| | X | Y | | |
| 1 | 2 | 3 | 4 | 5 |
| 1 | 353556.69 | 1394789.04 | данные отсутствуют | данные отсутствуют |
| 1 | 353556.69 | 1394789.04 | данные отсутствуют | данные отсутствуют |
| 1 | 353556.69 | 1394789.04 | данные отсутствуют | данные отсутствуют |
| 1 | 353556.69 | 1394789.04 | данные отсутствуют | данные отсутствуют |
| 2 | 353550.08 | 1394801.32 | данные отсутствуют | данные отсутствуют |
| 2 | 353550.08 | 1394801.32 | данные отсутствуют | данные отсутствуют |
| 2 | 353550.08 | 1394801.32 | данные отсутствуют | данные отсутствуют |
| 3 | 353566.13 | 1394814.06 | данные отсутствуют | данные отсутствуют |
| 3 | 353566.13 | 1394814.06 | данные отсутствуют | данные отсутствуют |
| 3 | 353566.13 | 1394814.06 | данные отсутствуют | данные отсутствуют |
| 3 | 353566.13 | 1394814.06 | данные отсутствуют | данные отсутствуют |
| 4 | 353600.25 | 1394902.84 | данные отсутствуют | данные отсутствуют |
| 4 | 353600.25 | 1394902.84 | данные отсутствуют | данные отсутствуют |
| 4 | 353600.25 | 1394902.84 | данные отсутствуют | данные отсутствуют |
| 5 | 353555.02 | 1394912.98 | данные отсутствуют | данные отсутствуют |
| 5 | 353555.02 | 1394912.98 | данные отсутствуют | данные отсутствуют |
| Государственный регистратор | | | ФГИС ЕГРН | |
| полное наименование должности | | | подпись | |
| | | | инициалы, фамилия | |

М.П.

Выписка из Единого государственного реестра недвижимости об объекте недвижимости
Сведения о частях земельного участка

| | | | |
|---|--------------------------------------|---------------------------|--------------------------|
| Земельный участок | | | |
| <small>(вид объекта недвижимости)</small> | | | |
| Лист № __ Раздела 4.2 | Всего листов раздела 4.2 : __ | Всего разделов: __ | Всего листов выписки: __ |
| 24.03.2022 № 99/2022/456997021 | | | |
| Кадастровый номер: | | 25:28:000000:63361 | |

| Номер точки | Координаты, м | | Описание закрепления на местности | Средняя квадратическая погрешность определения координат характерных точек границы части земельного участка, м |
|-------------|---------------|------------|-----------------------------------|--|
| | X | Y | | |
| 1 | 2 | 3 | 4 | 5 |
| 5 | 353555.02 | 1394912.98 | данные отсутствуют | данные отсутствуют |
| 6 | 353539.21 | 1394871.32 | данные отсутствуют | данные отсутствуют |
| 6 | 353539.21 | 1394871.32 | данные отсутствуют | данные отсутствуют |
| 7 | 353502.48 | 1394776.67 | данные отсутствуют | данные отсутствуют |
| 7 | 353502.48 | 1394776.67 | данные отсутствуют | данные отсутствуют |
| 7 | 353502.48 | 1394776.67 | данные отсутствуют | данные отсутствуют |
| 7 | 353502.48 | 1394776.67 | данные отсутствуют | данные отсутствуют |
| 7 | 353502.48 | 1394776.67 | данные отсутствуют | данные отсутствуют |
| 7 | 353502.48 | 1394776.67 | данные отсутствуют | данные отсутствуют |
| 7 | 353502.48 | 1394776.67 | данные отсутствуют | данные отсутствуют |
| 8 | 353500.98 | 1394772.78 | данные отсутствуют | данные отсутствуют |
| 8 | 353500.98 | 1394772.78 | данные отсутствуют | данные отсутствуют |
| 8 | 353500.98 | 1394772.78 | данные отсутствуют | данные отсутствуют |
| 8 | 353500.98 | 1394772.78 | данные отсутствуют | данные отсутствуют |
| 8 | 353500.98 | 1394772.78 | данные отсутствуют | данные отсутствуют |
| 8 | 353500.98 | 1394772.78 | данные отсутствуют | данные отсутствуют |
| 8 | 353500.98 | 1394772.78 | данные отсутствуют | данные отсутствуют |
| 9 | 353506.33 | 1394771.25 | данные отсутствуют | данные отсутствуют |
| 9 | 353506.33 | 1394771.25 | данные отсутствуют | данные отсутствуют |

| | | |
|-------------------------------|---------|-------------------|
| Государственный регистратор | | ФГИС ЕГРН |
| полное наименование должности | подпись | инициалы, фамилия |

М.П.

Выписка из Единого государственного реестра недвижимости об объекте недвижимости
Сведения о частях земельного участка

| | | | |
|---|--------------------------------------|---------------------------|--------------------------|
| Земельный участок | | | |
| <small>(вид объекта недвижимости)</small> | | | |
| Лист № __ Раздела 4.2 | Всего листов раздела 4.2 : __ | Всего разделов: __ | Всего листов выписки: __ |
| 24.03.2022 № 99/2022/456997021 | | | |
| Кадастровый номер: | | 25:28:000000:63361 | |

| Номер точки | Координаты, м | | Описание закрепления на местности | Средняя квадратическая погрешность определения координат характерных точек границы части земельного участка, м |
|-------------|---------------|------------|-----------------------------------|--|
| | X | Y | | |
| 1 | 2 | 3 | 4 | 5 |
| 9 | 353506.33 | 1394771.25 | данные отсутствуют | данные отсутствуют |
| 9 | 353506.33 | 1394771.25 | данные отсутствуют | данные отсутствуют |
| 10 | 353517.59 | 1394767.89 | данные отсутствуют | данные отсутствуют |
| 10 | 353517.59 | 1394767.89 | данные отсутствуют | данные отсутствуют |
| 11 | 353518.13 | 1394767.71 | данные отсутствуют | данные отсутствуют |
| 11 | 353518.13 | 1394767.71 | данные отсутствуют | данные отсутствуют |
| 12 | 353520.09 | 1394766.13 | данные отсутствуют | данные отсутствуют |
| 12 | 353520.09 | 1394766.13 | данные отсутствуют | данные отсутствуют |
| 12 | 353520.09 | 1394766.13 | данные отсутствуют | данные отсутствуют |
| 12 | 353520.09 | 1394766.13 | данные отсутствуют | данные отсутствуют |
| 13 | 353521.27 | 1394764.96 | данные отсутствуют | данные отсутствуют |
| 13 | 353521.27 | 1394764.96 | данные отсутствуют | данные отсутствуют |
| 13 | 353521.27 | 1394764.96 | данные отсутствуют | данные отсутствуют |
| 13 | 353521.27 | 1394764.96 | данные отсутствуют | данные отсутствуют |
| 14 | 353522.67 | 1394763.11 | данные отсутствуют | данные отсутствуют |
| 14 | 353522.67 | 1394763.11 | данные отсутствуют | данные отсутствуют |
| 14 | 353522.67 | 1394763.11 | данные отсутствуют | данные отсутствуют |

| | | |
|-------------------------------|---------|-------------------|
| Государственный регистратор | | ФГИС ЕГРН |
| полное наименование должности | подпись | инициалы, фамилия |

М.П.

Выписка из Единого государственного реестра недвижимости об объекте недвижимости
Сведения о частях земельного участка

| | | | |
|---|--------------------------------------|---------------------------|--------------------------|
| Земельный участок | | | |
| <small>(вид объекта недвижимости)</small> | | | |
| Лист № __ Раздела 4.2 | Всего листов раздела 4.2 : __ | Всего разделов: __ | Всего листов выписки: __ |
| 24.03.2022 № 99/2022/456997021 | | | |
| Кадастровый номер: | | 25:28:000000:63361 | |

| Номер точки | Координаты, м | | Описание закрепления на местности | Средняя квадратическая погрешность определения координат характерных точек границы части земельного участка, м |
|-------------|---------------|------------|-----------------------------------|--|
| | X | Y | | |
| 1 | 2 | 3 | 4 | 5 |
| 14 | 353522.67 | 1394763.11 | данные отсутствуют | данные отсутствуют |
| 15 | 353524.27 | 1394760.53 | данные отсутствуют | данные отсутствуют |
| 15 | 353524.27 | 1394760.53 | данные отсутствуют | данные отсутствуют |
| 15 | 353524.27 | 1394760.53 | данные отсутствуют | данные отсутствуют |
| 15 | 353524.27 | 1394760.53 | данные отсутствуют | данные отсутствуют |
| 16 | 353526.04 | 1394757.2 | данные отсутствуют | данные отсутствуют |
| 16 | 353526.04 | 1394757.2 | данные отсутствуют | данные отсутствуют |
| 17 | 353551.19 | 1394774.1 | данные отсутствуют | данные отсутствуют |
| 17 | 353551.19 | 1394774.1 | данные отсутствуют | данные отсутствуют |
| 17 | 353551.19 | 1394774.1 | данные отсутствуют | данные отсутствуют |
| 17 | 353551.19 | 1394774.1 | данные отсутствуют | данные отсутствуют |
| 18 | 353554.02 | 1394794 | данные отсутствуют | данные отсутствуют |
| 19 | 353545.77 | 1394783.42 | данные отсутствуют | данные отсутствуют |
| 20 | 353544.18 | 1394778.97 | данные отсутствуют | данные отсутствуют |
| 21 | 353543.6 | 1394776.56 | данные отсутствуют | данные отсутствуют |
| 22 | 353543.28 | 1394774.3 | данные отсутствуют | данные отсутствуют |
| 23 | 353543.19 | 1394770.27 | данные отсутствуют | данные отсутствуют |

| | | |
|-------------------------------|---------|-------------------|
| Государственный регистратор | | ФГИС ЕГРН |
| полное наименование должности | подпись | инициалы, фамилия |

М.П.

Выписка из Единого государственного реестра недвижимости об объекте недвижимости
Сведения о частях земельного участка

| | | | |
|---|--------------------------------------|---------------------------|--------------------------|
| Земельный участок | | | |
| <small>(вид объекта недвижимости)</small> | | | |
| Лист № __ Раздела 4.2 | Всего листов раздела 4.2 : __ | Всего разделов: __ | Всего листов выписки: __ |
| 24.03.2022 № 99/2022/456997021 | | | |
| Кадастровый номер: | | 25:28:000000:63361 | |

| Номер точки | Координаты, м | | Описание закрепления на местности | Средняя квадратическая погрешность определения координат характерных точек границы части земельного участка, м |
|-------------|---------------|------------|-----------------------------------|--|
| | X | Y | | |
| 1 | 2 | 3 | 4 | 5 |
| 24 | 353543.33 | 1394768.82 | данные отсутствуют | данные отсутствуют |
| 25 | 353542.76 | 1394768.43 | данные отсутствуют | данные отсутствуют |
| 26 | 353540.93 | 1394771.67 | данные отсутствуют | данные отсутствуют |
| 27 | 353539.12 | 1394774.5 | данные отсутствуют | данные отсутствуют |
| 28 | 353537.02 | 1394777.32 | данные отсутствуют | данные отсутствуют |
| 29 | 353535.08 | 1394779.49 | данные отсутствуют | данные отсутствуют |
| 30 | 353533.24 | 1394781.14 | данные отсутствуют | данные отсутствуют |
| 31 | 353531.2 | 1394782.56 | данные отсутствуют | данные отсутствуют |
| 32 | 353529.01 | 1394783.71 | данные отсутствуют | данные отсутствуют |
| 33 | 353526.69 | 1394784.59 | данные отсутствуют | данные отсутствуют |
| 34 | 353524.28 | 1394785.17 | данные отсутствуют | данные отсутствуют |
| 35 | 353521.82 | 1394785.44 | данные отсутствуют | данные отсутствуют |
| 36 | 353519.34 | 1394785.42 | данные отсутствуют | данные отсутствуют |
| 37 | 353516.89 | 1394785.08 | данные отсутствуют | данные отсутствуют |
| 38 | 353514.49 | 1394784.45 | данные отсутствуют | данные отсутствуют |
| 39 | 353512.19 | 1394783.52 | данные отсутствуют | данные отсутствуют |
| 40 | 353510.03 | 1394782.31 | данные отсутствуют | данные отсутствуют |

| | | |
|-------------------------------|---------|-------------------|
| Государственный регистратор | | ФГИС ЕГРН |
| полное наименование должности | подпись | инициалы, фамилия |

М.П.

Выписка из Единого государственного реестра недвижимости об объекте недвижимости
Сведения о частях земельного участка

| | | | |
|---|--------------------------------------|---------------------------|--------------------------|
| Земельный участок | | | |
| <small>(вид объекта недвижимости)</small> | | | |
| Лист № __ Раздела 4.2 | Всего листов раздела 4.2 : __ | Всего разделов: __ | Всего листов выписки: __ |
| 24.03.2022 № 99/2022/456997021 | | | |
| Кадастровый номер: | | 25:28:000000:63361 | |

| Номер точки | Координаты, м | | Описание закрепления на местности | Средняя квадратическая погрешность определения координат характерных точек границы части земельного участка, м |
|-------------|---------------|------------|-----------------------------------|--|
| | X | Y | | |
| 1 | 2 | 3 | 4 | 5 |
| 41 | 353502.89 | 1394777.73 | данные отсутствуют | данные отсутствуют |
| 42 | 353579.87 | 1394849.8 | данные отсутствуют | данные отсутствуют |
| 43 | 353562.74 | 1394836.01 | данные отсутствуют | данные отсутствуют |
| 44 | 353561.14 | 1394834.16 | данные отсутствуют | данные отсутствуют |
| 45 | 353559.78 | 1394832.12 | данные отсутствуют | данные отсутствуют |
| 46 | 353558.68 | 1394829.94 | данные отсутствуют | данные отсутствуют |
| 47 | 353557.86 | 1394827.64 | данные отсутствуют | данные отсутствуют |
| 48 | 353557.32 | 1394825.25 | данные отсутствуют | данные отсутствуют |
| 49 | 353557.08 | 1394822.81 | данные отсутствуют | данные отсутствуют |
| 50 | 353557.13 | 1394820.37 | данные отсутствуют | данные отсутствуют |
| 51 | 353557.49 | 1394817.95 | данные отсутствуют | данные отсутствуют |
| 52 | 353558.14 | 1394815.59 | данные отсутствуют | данные отсутствуют |
| 53 | 353559.07 | 1394813.33 | данные отсутствуют | данные отсутствуют |
| 54 | 353560.27 | 1394811.2 | данные отсутствуют | данные отсутствуют |
| 55 | 353561.1 | 1394810.07 | данные отсутствуют | данные отсутствуют |
| 56 | 353598.37 | 1394903.26 | данные отсутствуют | данные отсутствуют |
| 57 | 353545.05 | 1394860.48 | данные отсутствуют | данные отсутствуют |

| | | |
|-------------------------------|---------|-------------------|
| Государственный регистратор | | ФГИС ЕГРН |
| полное наименование должности | подпись | инициалы, фамилия |

М.П.

Выписка из Единого государственного реестра недвижимости об объекте недвижимости
Сведения о частях земельного участка

| | | | |
|---|--------------------------------------|---------------------------|--------------------------|
| Земельный участок | | | |
| <small>(вид объекта недвижимости)</small> | | | |
| Лист № __ Раздела 4.2 | Всего листов раздела 4.2 : __ | Всего разделов: __ | Всего листов выписки: __ |
| 24.03.2022 № 99/2022/456997021 | | | |
| Кадастровый номер: | | 25:28:000000:63361 | |

| Номер точки | Координаты, м | | Описание закрепления на местности | Средняя квадратическая погрешность определения координат характерных точек границы части земельного участка, м |
|-------------|---------------|------------|-----------------------------------|--|
| | X | Y | | |
| 1 | 2 | 3 | 4 | 5 |
| 58 | 353541.2 | 1394856.98 | данные отсутствуют | данные отсутствуют |
| 59 | 353537.21 | 1394852.35 | данные отсутствуют | данные отсутствуют |
| 60 | 353533.81 | 1394847.25 | данные отсутствуют | данные отсутствуют |
| 61 | 353531.05 | 1394841.78 | данные отсутствуют | данные отсутствуют |
| 62 | 353528.99 | 1394836.02 | данные отсутствуют | данные отсутствуют |
| 63 | 353527.65 | 1394830.05 | данные отсутствуют | данные отсутствуют |
| 64 | 353527.04 | 1394823.95 | данные отсутствуют | данные отсутствуют |
| 65 | 353527.18 | 1394817.83 | данные отсутствуют | данные отсутствуют |
| 66 | 353527.6 | 1394814.99 | данные отсутствуют | данные отсутствуют |
| 67 | 353523.33 | 1394815.47 | данные отсутствуют | данные отсутствуют |
| 68 | 353517.49 | 1394815.34 | данные отсутствуют | данные отсутствуют |
| 69 | 353540.2 | 1394873.68 | данные отсутствуют | данные отсутствуют |
| 69 | 353540.2 | 1394873.68 | данные отсутствуют | данные отсутствуют |
| 70 | 353557.47 | 1394912.43 | данные отсутствуют | данные отсутствуют |
| 70 | 353557.47 | 1394912.43 | данные отсутствуют | данные отсутствуют |
| 71 | 353508.31 | 1394791.69 | данные отсутствуют | данные отсутствуют |
| 71 | 353508.31 | 1394791.69 | данные отсутствуют | данные отсутствуют |

| | | |
|-------------------------------|---------|-------------------|
| Государственный регистратор | | ФГИС ЕГРН |
| полное наименование должности | подпись | инициалы, фамилия |

М.П.

Выписка из Единого государственного реестра недвижимости об объекте недвижимости
Сведения о частях земельного участка

| | | | |
|---|--------------------------------------|---------------------------|--------------------------|
| Земельный участок | | | |
| <small>(вид объекта недвижимости)</small> | | | |
| Лист № __ Раздела 4.2 | Всего листов раздела 4.2 : __ | Всего разделов: __ | Всего листов выписки: __ |
| 24.03.2022 № 99/2022/456997021 | | | |
| Кадастровый номер: | | 25:28:000000:63361 | |

| Номер точки | Координаты, м | | Описание закрепления на местности | Средняя квадратическая погрешность определения координат характерных точек границы части земельного участка, м |
|-------------|---------------|------------|-----------------------------------|--|
| | X | Y | | |
| 1 | 2 | 3 | 4 | 5 |
| 72 | 353503.36 | 1394772.1 | данные отсутствуют | данные отсутствуют |
| 72 | 353503.36 | 1394772.1 | данные отсутствуют | данные отсутствуют |
| 73 | 353526.08 | 1394757.23 | данные отсутствуют | данные отсутствуют |
| 73 | 353526.08 | 1394757.23 | данные отсутствуют | данные отсутствуют |
| 74 | 353507.23 | 1394770.98 | данные отсутствуют | данные отсутствуют |
| 74 | 353507.23 | 1394770.98 | данные отсутствуют | данные отсутствуют |
| 75 | 353514.7 | 1394772.75 | данные отсутствуют | данные отсутствуют |
| 75 | 353514.7 | 1394772.75 | данные отсутствуют | данные отсутствуют |
| 76 | 353519.32 | 1394766.75 | данные отсутствуют | данные отсутствуют |
| 76 | 353519.32 | 1394766.75 | данные отсутствуют | данные отсутствуют |
| 77 | 353525.59 | 1394758.05 | данные отсутствуют | данные отсутствуют |
| 77 | 353525.59 | 1394758.05 | данные отсутствуют | данные отсутствуют |
| 78 | 353596.18 | 1394903.75 | данные отсутствуют | данные отсутствуют |
| 79 | 353536.29 | 1394854.01 | данные отсутствуют | данные отсутствуют |
| 80 | 353527.98 | 1394839.32 | данные отсутствуют | данные отсутствуют |
| 81 | 353525.06 | 1394821.64 | данные отсутствуют | данные отсутствуют |
| 82 | 353520.11 | 1394822.09 | данные отсутствуют | данные отсутствуют |

| | | |
|-------------------------------|---------|-------------------|
| Государственный регистратор | | ФГИС ЕГРН |
| полное наименование должности | подпись | инициалы, фамилия |

М.П.

Выписка из Единого государственного реестра недвижимости об объекте недвижимости
Сведения о частях земельного участка

| Земельный участок | | | | |
|---|---------------|--------------------------------------|-----------------------------------|--|
| <small>(вид объекта недвижимости)</small> | | | | |
| Лист № __ Раздела 4.2 | | Всего листов раздела 4.2 : __ | | Всего разделов: __ |
| Всего листов выписки: __ | | | | |
| 24.03.2022 № 99/2022/456997021 | | | | |
| Кадастровый номер: | | | 25:28:000000:63361 | |
| Сведения о характерных точках границы части (частей) земельного участка | | | | |
| Учетный номер части: 3 | | | | |
| Система координат: МСК-05 | | | | |
| Зона № | | | | |
| Номер точки | Координаты, м | | Описание закрепления на местности | Средняя квадратическая погрешность определения координат характерных точек границы части земельного участка, м |
| | X | Y | | |
| 1 | 2 | 3 | 4 | 5 |
| 1 | 353556.69 | 1394789.04 | данные отсутствуют | данные отсутствуют |
| 1 | 353556.69 | 1394789.04 | данные отсутствуют | данные отсутствуют |
| 1 | 353556.69 | 1394789.04 | данные отсутствуют | данные отсутствуют |
| 1 | 353556.69 | 1394789.04 | данные отсутствуют | данные отсутствуют |
| 2 | 353550.08 | 1394801.32 | данные отсутствуют | данные отсутствуют |
| 2 | 353550.08 | 1394801.32 | данные отсутствуют | данные отсутствуют |
| 2 | 353550.08 | 1394801.32 | данные отсутствуют | данные отсутствуют |
| 3 | 353566.13 | 1394814.06 | данные отсутствуют | данные отсутствуют |
| 3 | 353566.13 | 1394814.06 | данные отсутствуют | данные отсутствуют |
| 3 | 353566.13 | 1394814.06 | данные отсутствуют | данные отсутствуют |
| 3 | 353566.13 | 1394814.06 | данные отсутствуют | данные отсутствуют |
| 4 | 353600.25 | 1394902.84 | данные отсутствуют | данные отсутствуют |
| 4 | 353600.25 | 1394902.84 | данные отсутствуют | данные отсутствуют |
| 4 | 353600.25 | 1394902.84 | данные отсутствуют | данные отсутствуют |
| 5 | 353555.02 | 1394912.98 | данные отсутствуют | данные отсутствуют |
| 5 | 353555.02 | 1394912.98 | данные отсутствуют | данные отсутствуют |
| Государственный регистратор | | | ФГИС ЕГРН | |
| полное наименование должности | | | подпись | |
| | | | инициалы, фамилия | |

М.П.

Выписка из Единого государственного реестра недвижимости об объекте недвижимости
Сведения о частях земельного участка

| | | | |
|---|--------------------------------------|---------------------------|--------------------------|
| Земельный участок | | | |
| <small>(вид объекта недвижимости)</small> | | | |
| Лист № __ Раздела 4.2 | Всего листов раздела 4.2 : __ | Всего разделов: __ | Всего листов выписки: __ |
| 24.03.2022 № 99/2022/456997021 | | | |
| Кадастровый номер: | | 25:28:000000:63361 | |

| Номер точки | Координаты, м | | Описание закрепления на местности | Средняя квадратическая погрешность определения координат характерных точек границы части земельного участка, м |
|-------------|---------------|------------|-----------------------------------|--|
| | X | Y | | |
| 1 | 2 | 3 | 4 | 5 |
| 5 | 353555.02 | 1394912.98 | данные отсутствуют | данные отсутствуют |
| 6 | 353539.21 | 1394871.32 | данные отсутствуют | данные отсутствуют |
| 6 | 353539.21 | 1394871.32 | данные отсутствуют | данные отсутствуют |
| 7 | 353502.48 | 1394776.67 | данные отсутствуют | данные отсутствуют |
| 7 | 353502.48 | 1394776.67 | данные отсутствуют | данные отсутствуют |
| 7 | 353502.48 | 1394776.67 | данные отсутствуют | данные отсутствуют |
| 7 | 353502.48 | 1394776.67 | данные отсутствуют | данные отсутствуют |
| 7 | 353502.48 | 1394776.67 | данные отсутствуют | данные отсутствуют |
| 7 | 353502.48 | 1394776.67 | данные отсутствуют | данные отсутствуют |
| 7 | 353502.48 | 1394776.67 | данные отсутствуют | данные отсутствуют |
| 8 | 353500.98 | 1394772.78 | данные отсутствуют | данные отсутствуют |
| 8 | 353500.98 | 1394772.78 | данные отсутствуют | данные отсутствуют |
| 8 | 353500.98 | 1394772.78 | данные отсутствуют | данные отсутствуют |
| 8 | 353500.98 | 1394772.78 | данные отсутствуют | данные отсутствуют |
| 8 | 353500.98 | 1394772.78 | данные отсутствуют | данные отсутствуют |
| 8 | 353500.98 | 1394772.78 | данные отсутствуют | данные отсутствуют |
| 8 | 353500.98 | 1394772.78 | данные отсутствуют | данные отсутствуют |
| 9 | 353506.33 | 1394771.25 | данные отсутствуют | данные отсутствуют |
| 9 | 353506.33 | 1394771.25 | данные отсутствуют | данные отсутствуют |

| | | |
|-------------------------------|---------|-------------------|
| Государственный регистратор | | ФГИС ЕГРН |
| полное наименование должности | подпись | инициалы, фамилия |

М.П.

Выписка из Единого государственного реестра недвижимости об объекте недвижимости
Сведения о частях земельного участка

| | | | |
|---|--------------------------------------|---------------------------|--------------------------|
| Земельный участок | | | |
| <small>(вид объекта недвижимости)</small> | | | |
| Лист № __ Раздела 4.2 | Всего листов раздела 4.2 : __ | Всего разделов: __ | Всего листов выписки: __ |
| 24.03.2022 № 99/2022/456997021 | | | |
| Кадастровый номер: | | 25:28:000000:63361 | |

| Номер точки | Координаты, м | | Описание закрепления на местности | Средняя квадратическая погрешность определения координат характерных точек границы части земельного участка, м |
|-------------|---------------|------------|-----------------------------------|--|
| | X | Y | | |
| 1 | 2 | 3 | 4 | 5 |
| 9 | 353506.33 | 1394771.25 | данные отсутствуют | данные отсутствуют |
| 9 | 353506.33 | 1394771.25 | данные отсутствуют | данные отсутствуют |
| 10 | 353517.59 | 1394767.89 | данные отсутствуют | данные отсутствуют |
| 10 | 353517.59 | 1394767.89 | данные отсутствуют | данные отсутствуют |
| 11 | 353518.13 | 1394767.71 | данные отсутствуют | данные отсутствуют |
| 11 | 353518.13 | 1394767.71 | данные отсутствуют | данные отсутствуют |
| 12 | 353520.09 | 1394766.13 | данные отсутствуют | данные отсутствуют |
| 12 | 353520.09 | 1394766.13 | данные отсутствуют | данные отсутствуют |
| 12 | 353520.09 | 1394766.13 | данные отсутствуют | данные отсутствуют |
| 12 | 353520.09 | 1394766.13 | данные отсутствуют | данные отсутствуют |
| 13 | 353521.27 | 1394764.96 | данные отсутствуют | данные отсутствуют |
| 13 | 353521.27 | 1394764.96 | данные отсутствуют | данные отсутствуют |
| 13 | 353521.27 | 1394764.96 | данные отсутствуют | данные отсутствуют |
| 13 | 353521.27 | 1394764.96 | данные отсутствуют | данные отсутствуют |
| 14 | 353522.67 | 1394763.11 | данные отсутствуют | данные отсутствуют |
| 14 | 353522.67 | 1394763.11 | данные отсутствуют | данные отсутствуют |
| 14 | 353522.67 | 1394763.11 | данные отсутствуют | данные отсутствуют |

| | | |
|-------------------------------|---------|-------------------|
| Государственный регистратор | | ФГИС ЕГРН |
| полное наименование должности | подпись | инициалы, фамилия |

М.П.

Выписка из Единого государственного реестра недвижимости об объекте недвижимости
Сведения о частях земельного участка

| | | | |
|---|--------------------------------------|---------------------------|--------------------------|
| Земельный участок | | | |
| <small>(вид объекта недвижимости)</small> | | | |
| Лист № __ Раздела 4.2 | Всего листов раздела 4.2 : __ | Всего разделов: __ | Всего листов выписки: __ |
| 24.03.2022 № 99/2022/456997021 | | | |
| Кадастровый номер: | | 25:28:000000:63361 | |

| Номер точки | Координаты, м | | Описание закрепления на местности | Средняя квадратическая погрешность определения координат характерных точек границы части земельного участка, м |
|-------------|---------------|------------|-----------------------------------|--|
| | X | Y | | |
| 1 | 2 | 3 | 4 | 5 |
| 14 | 353522.67 | 1394763.11 | данные отсутствуют | данные отсутствуют |
| 15 | 353524.27 | 1394760.53 | данные отсутствуют | данные отсутствуют |
| 15 | 353524.27 | 1394760.53 | данные отсутствуют | данные отсутствуют |
| 15 | 353524.27 | 1394760.53 | данные отсутствуют | данные отсутствуют |
| 15 | 353524.27 | 1394760.53 | данные отсутствуют | данные отсутствуют |
| 16 | 353526.04 | 1394757.2 | данные отсутствуют | данные отсутствуют |
| 16 | 353526.04 | 1394757.2 | данные отсутствуют | данные отсутствуют |
| 17 | 353551.19 | 1394774.1 | данные отсутствуют | данные отсутствуют |
| 17 | 353551.19 | 1394774.1 | данные отсутствуют | данные отсутствуют |
| 17 | 353551.19 | 1394774.1 | данные отсутствуют | данные отсутствуют |
| 17 | 353551.19 | 1394774.1 | данные отсутствуют | данные отсутствуют |
| 18 | 353554.02 | 1394794 | данные отсутствуют | данные отсутствуют |
| 19 | 353545.77 | 1394783.42 | данные отсутствуют | данные отсутствуют |
| 20 | 353544.18 | 1394778.97 | данные отсутствуют | данные отсутствуют |
| 21 | 353543.6 | 1394776.56 | данные отсутствуют | данные отсутствуют |
| 22 | 353543.28 | 1394774.3 | данные отсутствуют | данные отсутствуют |
| 23 | 353543.19 | 1394770.27 | данные отсутствуют | данные отсутствуют |

| | | |
|-------------------------------|---------|-------------------|
| Государственный регистратор | | ФГИС ЕГРН |
| полное наименование должности | подпись | инициалы, фамилия |

М.П.

Выписка из Единого государственного реестра недвижимости об объекте недвижимости
Сведения о частях земельного участка

| | | | |
|---|--------------------------------------|---------------------------|--------------------------|
| Земельный участок | | | |
| <small>(вид объекта недвижимости)</small> | | | |
| Лист № __ Раздела 4.2 | Всего листов раздела 4.2 : __ | Всего разделов: __ | Всего листов выписки: __ |
| 24.03.2022 № 99/2022/456997021 | | | |
| Кадастровый номер: | | 25:28:000000:63361 | |

| Номер точки | Координаты, м | | Описание закрепления на местности | Средняя квадратическая погрешность определения координат характерных точек границы части земельного участка, м |
|-------------|---------------|------------|-----------------------------------|--|
| | X | Y | | |
| 1 | 2 | 3 | 4 | 5 |
| 24 | 353543.33 | 1394768.82 | данные отсутствуют | данные отсутствуют |
| 25 | 353542.76 | 1394768.43 | данные отсутствуют | данные отсутствуют |
| 26 | 353540.93 | 1394771.67 | данные отсутствуют | данные отсутствуют |
| 27 | 353539.12 | 1394774.5 | данные отсутствуют | данные отсутствуют |
| 28 | 353537.02 | 1394777.32 | данные отсутствуют | данные отсутствуют |
| 29 | 353535.08 | 1394779.49 | данные отсутствуют | данные отсутствуют |
| 30 | 353533.24 | 1394781.14 | данные отсутствуют | данные отсутствуют |
| 31 | 353531.2 | 1394782.56 | данные отсутствуют | данные отсутствуют |
| 32 | 353529.01 | 1394783.71 | данные отсутствуют | данные отсутствуют |
| 33 | 353526.69 | 1394784.59 | данные отсутствуют | данные отсутствуют |
| 34 | 353524.28 | 1394785.17 | данные отсутствуют | данные отсутствуют |
| 35 | 353521.82 | 1394785.44 | данные отсутствуют | данные отсутствуют |
| 36 | 353519.34 | 1394785.42 | данные отсутствуют | данные отсутствуют |
| 37 | 353516.89 | 1394785.08 | данные отсутствуют | данные отсутствуют |
| 38 | 353514.49 | 1394784.45 | данные отсутствуют | данные отсутствуют |
| 39 | 353512.19 | 1394783.52 | данные отсутствуют | данные отсутствуют |
| 40 | 353510.03 | 1394782.31 | данные отсутствуют | данные отсутствуют |

| | | |
|-------------------------------|---------|-------------------|
| Государственный регистратор | | ФГИС ЕГРН |
| полное наименование должности | подпись | инициалы, фамилия |

М.П.

Выписка из Единого государственного реестра недвижимости об объекте недвижимости
Сведения о частях земельного участка

| | | | |
|---|--------------------------------------|---------------------------|--------------------------|
| Земельный участок | | | |
| <small>(вид объекта недвижимости)</small> | | | |
| Лист № __ Раздела 4.2 | Всего листов раздела 4.2 : __ | Всего разделов: __ | Всего листов выписки: __ |
| 24.03.2022 № 99/2022/456997021 | | | |
| Кадастровый номер: | | 25:28:000000:63361 | |

| Номер точки | Координаты, м | | Описание закрепления на местности | Средняя квадратическая погрешность определения координат характерных точек границы части земельного участка, м |
|-------------|---------------|------------|-----------------------------------|--|
| | X | Y | | |
| 1 | 2 | 3 | 4 | 5 |
| 41 | 353502.89 | 1394777.73 | данные отсутствуют | данные отсутствуют |
| 42 | 353579.87 | 1394849.8 | данные отсутствуют | данные отсутствуют |
| 43 | 353562.74 | 1394836.01 | данные отсутствуют | данные отсутствуют |
| 44 | 353561.14 | 1394834.16 | данные отсутствуют | данные отсутствуют |
| 45 | 353559.78 | 1394832.12 | данные отсутствуют | данные отсутствуют |
| 46 | 353558.68 | 1394829.94 | данные отсутствуют | данные отсутствуют |
| 47 | 353557.86 | 1394827.64 | данные отсутствуют | данные отсутствуют |
| 48 | 353557.32 | 1394825.25 | данные отсутствуют | данные отсутствуют |
| 49 | 353557.08 | 1394822.81 | данные отсутствуют | данные отсутствуют |
| 50 | 353557.13 | 1394820.37 | данные отсутствуют | данные отсутствуют |
| 51 | 353557.49 | 1394817.95 | данные отсутствуют | данные отсутствуют |
| 52 | 353558.14 | 1394815.59 | данные отсутствуют | данные отсутствуют |
| 53 | 353559.07 | 1394813.33 | данные отсутствуют | данные отсутствуют |
| 54 | 353560.27 | 1394811.2 | данные отсутствуют | данные отсутствуют |
| 55 | 353561.1 | 1394810.07 | данные отсутствуют | данные отсутствуют |
| 56 | 353598.37 | 1394903.26 | данные отсутствуют | данные отсутствуют |
| 57 | 353545.05 | 1394860.48 | данные отсутствуют | данные отсутствуют |

| | | |
|-------------------------------|---------|-------------------|
| Государственный регистратор | | ФГИС ЕГРН |
| полное наименование должности | подпись | инициалы, фамилия |

М.П.

Выписка из Единого государственного реестра недвижимости об объекте недвижимости
Сведения о частях земельного участка

| | | | |
|---|---|-----------------------------|-----------------------------------|
| Земельный участок | | | |
| <small>(вид объекта недвижимости)</small> | | | |
| Лист № <u> </u> Раздела 4.2 | Всего листов раздела 4.2 : <u> </u> | Всего разделов: <u> </u> | Всего листов выписки: <u> </u> |
| 24.03.2022 № 99/2022/456997021 | | | |
| Кадастровый номер: | | 25:28:000000:63361 | |

| Номер точки | Координаты, м | | Описание закрепления на местности | Средняя квадратическая погрешность определения координат характерных точек границы части земельного участка, м |
|-------------|---------------|------------|-----------------------------------|--|
| | X | Y | | |
| 1 | 2 | 3 | 4 | 5 |
| 58 | 353541.2 | 1394856.98 | данные отсутствуют | данные отсутствуют |
| 59 | 353537.21 | 1394852.35 | данные отсутствуют | данные отсутствуют |
| 60 | 353533.81 | 1394847.25 | данные отсутствуют | данные отсутствуют |
| 61 | 353531.05 | 1394841.78 | данные отсутствуют | данные отсутствуют |
| 62 | 353528.99 | 1394836.02 | данные отсутствуют | данные отсутствуют |
| 63 | 353527.65 | 1394830.05 | данные отсутствуют | данные отсутствуют |
| 64 | 353527.04 | 1394823.95 | данные отсутствуют | данные отсутствуют |
| 65 | 353527.18 | 1394817.83 | данные отсутствуют | данные отсутствуют |
| 66 | 353527.6 | 1394814.99 | данные отсутствуют | данные отсутствуют |
| 67 | 353523.33 | 1394815.47 | данные отсутствуют | данные отсутствуют |
| 68 | 353517.49 | 1394815.34 | данные отсутствуют | данные отсутствуют |
| 69 | 353540.2 | 1394873.68 | данные отсутствуют | данные отсутствуют |
| 69 | 353540.2 | 1394873.68 | данные отсутствуют | данные отсутствуют |
| 70 | 353557.47 | 1394912.43 | данные отсутствуют | данные отсутствуют |
| 70 | 353557.47 | 1394912.43 | данные отсутствуют | данные отсутствуют |
| 71 | 353508.31 | 1394791.69 | данные отсутствуют | данные отсутствуют |
| 71 | 353508.31 | 1394791.69 | данные отсутствуют | данные отсутствуют |

| | | |
|-------------------------------|---------|-------------------|
| Государственный регистратор | | ФГИС ЕГРН |
| полное наименование должности | подпись | инициалы, фамилия |

М.П.

Выписка из Единого государственного реестра недвижимости об объекте недвижимости
Сведения о частях земельного участка

| | | | |
|---|--------------------------------------|---------------------------|--------------------------|
| Земельный участок | | | |
| <small>(вид объекта недвижимости)</small> | | | |
| Лист № __ Раздела 4.2 | Всего листов раздела 4.2 : __ | Всего разделов: __ | Всего листов выписки: __ |
| 24.03.2022 № 99/2022/456997021 | | | |
| Кадастровый номер: | | 25:28:000000:63361 | |

| Номер точки | Координаты, м | | Описание закрепления на местности | Средняя квадратическая погрешность определения координат характерных точек границы части земельного участка, м |
|-------------|---------------|------------|-----------------------------------|--|
| | X | Y | | |
| 1 | 2 | 3 | 4 | 5 |
| 72 | 353503.36 | 1394772.1 | данные отсутствуют | данные отсутствуют |
| 72 | 353503.36 | 1394772.1 | данные отсутствуют | данные отсутствуют |
| 73 | 353526.08 | 1394757.23 | данные отсутствуют | данные отсутствуют |
| 73 | 353526.08 | 1394757.23 | данные отсутствуют | данные отсутствуют |
| 74 | 353507.23 | 1394770.98 | данные отсутствуют | данные отсутствуют |
| 74 | 353507.23 | 1394770.98 | данные отсутствуют | данные отсутствуют |
| 75 | 353514.7 | 1394772.75 | данные отсутствуют | данные отсутствуют |
| 75 | 353514.7 | 1394772.75 | данные отсутствуют | данные отсутствуют |
| 76 | 353519.32 | 1394766.75 | данные отсутствуют | данные отсутствуют |
| 76 | 353519.32 | 1394766.75 | данные отсутствуют | данные отсутствуют |
| 77 | 353525.59 | 1394758.05 | данные отсутствуют | данные отсутствуют |
| 77 | 353525.59 | 1394758.05 | данные отсутствуют | данные отсутствуют |
| 78 | 353596.18 | 1394903.75 | данные отсутствуют | данные отсутствуют |
| 79 | 353536.29 | 1394854.01 | данные отсутствуют | данные отсутствуют |
| 80 | 353527.98 | 1394839.32 | данные отсутствуют | данные отсутствуют |
| 81 | 353525.06 | 1394821.64 | данные отсутствуют | данные отсутствуют |
| 82 | 353520.11 | 1394822.09 | данные отсутствуют | данные отсутствуют |

| | | |
|-------------------------------|---------|-------------------|
| Государственный регистратор | | ФГИС ЕГРН |
| полное наименование должности | подпись | инициалы, фамилия |

М.П.

Выписка из Единого государственного реестра недвижимости об объекте недвижимости
Сведения о частях земельного участка

| Земельный участок | | | | |
|---|---------------|--------------------------------------|-----------------------------------|--|
| <small>(вид объекта недвижимости)</small> | | | | |
| Лист № __ Раздела 4.2 | | Всего листов раздела 4.2 : __ | | Всего разделов: __ |
| Всего листов выписки: __ | | | | |
| 24.03.2022 № 99/2022/456997021 | | | | |
| Кадастровый номер: | | | 25:28:000000:63361 | |
| Сведения о характерных точках границы части (частей) земельного участка | | | | |
| Учетный номер части: 4 | | | | |
| Система координат: МСК-05 | | | | |
| Зона № | | | | |
| Номер точки | Координаты, м | | Описание закрепления на местности | Средняя квадратическая погрешность определения координат характерных точек границы части земельного участка, м |
| | X | Y | | |
| 1 | 2 | 3 | 4 | 5 |
| 1 | 353556.69 | 1394789.04 | данные отсутствуют | данные отсутствуют |
| 1 | 353556.69 | 1394789.04 | данные отсутствуют | данные отсутствуют |
| 1 | 353556.69 | 1394789.04 | данные отсутствуют | данные отсутствуют |
| 1 | 353556.69 | 1394789.04 | данные отсутствуют | данные отсутствуют |
| 2 | 353550.08 | 1394801.32 | данные отсутствуют | данные отсутствуют |
| 2 | 353550.08 | 1394801.32 | данные отсутствуют | данные отсутствуют |
| 2 | 353550.08 | 1394801.32 | данные отсутствуют | данные отсутствуют |
| 3 | 353566.13 | 1394814.06 | данные отсутствуют | данные отсутствуют |
| 3 | 353566.13 | 1394814.06 | данные отсутствуют | данные отсутствуют |
| 3 | 353566.13 | 1394814.06 | данные отсутствуют | данные отсутствуют |
| 3 | 353566.13 | 1394814.06 | данные отсутствуют | данные отсутствуют |
| 4 | 353600.25 | 1394902.84 | данные отсутствуют | данные отсутствуют |
| 4 | 353600.25 | 1394902.84 | данные отсутствуют | данные отсутствуют |
| 4 | 353600.25 | 1394902.84 | данные отсутствуют | данные отсутствуют |
| 5 | 353555.02 | 1394912.98 | данные отсутствуют | данные отсутствуют |
| 5 | 353555.02 | 1394912.98 | данные отсутствуют | данные отсутствуют |
| Государственный регистратор | | | ФГИС ЕГРН | |
| полное наименование должности | | | подпись | |
| | | | инициалы, фамилия | |

М.П.

Выписка из Единого государственного реестра недвижимости об объекте недвижимости
Сведения о частях земельного участка

| | | | |
|---|--------------------------------------|---------------------------|--------------------------|
| Земельный участок | | | |
| <small>(вид объекта недвижимости)</small> | | | |
| Лист № __ Раздела 4.2 | Всего листов раздела 4.2 : __ | Всего разделов: __ | Всего листов выписки: __ |
| 24.03.2022 № 99/2022/456997021 | | | |
| Кадастровый номер: | | 25:28:000000:63361 | |

| Номер точки | Координаты, м | | Описание закрепления на местности | Средняя квадратическая погрешность определения координат характерных точек границы части земельного участка, м |
|-------------|---------------|------------|-----------------------------------|--|
| | X | Y | | |
| 1 | 2 | 3 | 4 | 5 |
| 5 | 353555.02 | 1394912.98 | данные отсутствуют | данные отсутствуют |
| 6 | 353539.21 | 1394871.32 | данные отсутствуют | данные отсутствуют |
| 6 | 353539.21 | 1394871.32 | данные отсутствуют | данные отсутствуют |
| 7 | 353502.48 | 1394776.67 | данные отсутствуют | данные отсутствуют |
| 7 | 353502.48 | 1394776.67 | данные отсутствуют | данные отсутствуют |
| 7 | 353502.48 | 1394776.67 | данные отсутствуют | данные отсутствуют |
| 7 | 353502.48 | 1394776.67 | данные отсутствуют | данные отсутствуют |
| 7 | 353502.48 | 1394776.67 | данные отсутствуют | данные отсутствуют |
| 7 | 353502.48 | 1394776.67 | данные отсутствуют | данные отсутствуют |
| 7 | 353502.48 | 1394776.67 | данные отсутствуют | данные отсутствуют |
| 8 | 353500.98 | 1394772.78 | данные отсутствуют | данные отсутствуют |
| 8 | 353500.98 | 1394772.78 | данные отсутствуют | данные отсутствуют |
| 8 | 353500.98 | 1394772.78 | данные отсутствуют | данные отсутствуют |
| 8 | 353500.98 | 1394772.78 | данные отсутствуют | данные отсутствуют |
| 8 | 353500.98 | 1394772.78 | данные отсутствуют | данные отсутствуют |
| 8 | 353500.98 | 1394772.78 | данные отсутствуют | данные отсутствуют |
| 8 | 353500.98 | 1394772.78 | данные отсутствуют | данные отсутствуют |
| 9 | 353506.33 | 1394771.25 | данные отсутствуют | данные отсутствуют |
| 9 | 353506.33 | 1394771.25 | данные отсутствуют | данные отсутствуют |

| | | |
|-------------------------------|---------|-------------------|
| Государственный регистратор | | ФГИС ЕГРН |
| полное наименование должности | подпись | инициалы, фамилия |

М.П.

Выписка из Единого государственного реестра недвижимости об объекте недвижимости
Сведения о частях земельного участка

| | | | |
|---|--------------------------------------|---------------------------|--------------------------|
| Земельный участок | | | |
| <small>(вид объекта недвижимости)</small> | | | |
| Лист № __ Раздела 4.2 | Всего листов раздела 4.2 : __ | Всего разделов: __ | Всего листов выписки: __ |
| 24.03.2022 № 99/2022/456997021 | | | |
| Кадастровый номер: | | 25:28:000000:63361 | |

| Номер точки | Координаты, м | | Описание закрепления на местности | Средняя квадратическая погрешность определения координат характерных точек границы части земельного участка, м |
|-------------|---------------|------------|-----------------------------------|--|
| | X | Y | | |
| 1 | 2 | 3 | 4 | 5 |
| 9 | 353506.33 | 1394771.25 | данные отсутствуют | данные отсутствуют |
| 9 | 353506.33 | 1394771.25 | данные отсутствуют | данные отсутствуют |
| 10 | 353517.59 | 1394767.89 | данные отсутствуют | данные отсутствуют |
| 10 | 353517.59 | 1394767.89 | данные отсутствуют | данные отсутствуют |
| 11 | 353518.13 | 1394767.71 | данные отсутствуют | данные отсутствуют |
| 11 | 353518.13 | 1394767.71 | данные отсутствуют | данные отсутствуют |
| 12 | 353520.09 | 1394766.13 | данные отсутствуют | данные отсутствуют |
| 12 | 353520.09 | 1394766.13 | данные отсутствуют | данные отсутствуют |
| 12 | 353520.09 | 1394766.13 | данные отсутствуют | данные отсутствуют |
| 12 | 353520.09 | 1394766.13 | данные отсутствуют | данные отсутствуют |
| 13 | 353521.27 | 1394764.96 | данные отсутствуют | данные отсутствуют |
| 13 | 353521.27 | 1394764.96 | данные отсутствуют | данные отсутствуют |
| 13 | 353521.27 | 1394764.96 | данные отсутствуют | данные отсутствуют |
| 13 | 353521.27 | 1394764.96 | данные отсутствуют | данные отсутствуют |
| 14 | 353522.67 | 1394763.11 | данные отсутствуют | данные отсутствуют |
| 14 | 353522.67 | 1394763.11 | данные отсутствуют | данные отсутствуют |
| 14 | 353522.67 | 1394763.11 | данные отсутствуют | данные отсутствуют |

| | | |
|-------------------------------|---------|-------------------|
| Государственный регистратор | | ФГИС ЕГРН |
| полное наименование должности | подпись | инициалы, фамилия |

М.П.

Выписка из Единого государственного реестра недвижимости об объекте недвижимости
Сведения о частях земельного участка

| | | | |
|---|--------------------------------------|---------------------------|--------------------------|
| Земельный участок | | | |
| <small>(вид объекта недвижимости)</small> | | | |
| Лист № __ Раздела 4.2 | Всего листов раздела 4.2 : __ | Всего разделов: __ | Всего листов выписки: __ |
| 24.03.2022 № 99/2022/456997021 | | | |
| Кадастровый номер: | | 25:28:000000:63361 | |

| Номер точки | Координаты, м | | Описание закрепления на местности | Средняя квадратическая погрешность определения координат характерных точек границы части земельного участка, м |
|-------------|---------------|------------|-----------------------------------|--|
| | X | Y | | |
| 1 | 2 | 3 | 4 | 5 |
| 14 | 353522.67 | 1394763.11 | данные отсутствуют | данные отсутствуют |
| 15 | 353524.27 | 1394760.53 | данные отсутствуют | данные отсутствуют |
| 15 | 353524.27 | 1394760.53 | данные отсутствуют | данные отсутствуют |
| 15 | 353524.27 | 1394760.53 | данные отсутствуют | данные отсутствуют |
| 15 | 353524.27 | 1394760.53 | данные отсутствуют | данные отсутствуют |
| 16 | 353526.04 | 1394757.2 | данные отсутствуют | данные отсутствуют |
| 16 | 353526.04 | 1394757.2 | данные отсутствуют | данные отсутствуют |
| 17 | 353551.19 | 1394774.1 | данные отсутствуют | данные отсутствуют |
| 17 | 353551.19 | 1394774.1 | данные отсутствуют | данные отсутствуют |
| 17 | 353551.19 | 1394774.1 | данные отсутствуют | данные отсутствуют |
| 17 | 353551.19 | 1394774.1 | данные отсутствуют | данные отсутствуют |
| 18 | 353554.02 | 1394794 | данные отсутствуют | данные отсутствуют |
| 19 | 353545.77 | 1394783.42 | данные отсутствуют | данные отсутствуют |
| 20 | 353544.18 | 1394778.97 | данные отсутствуют | данные отсутствуют |
| 21 | 353543.6 | 1394776.56 | данные отсутствуют | данные отсутствуют |
| 22 | 353543.28 | 1394774.3 | данные отсутствуют | данные отсутствуют |
| 23 | 353543.19 | 1394770.27 | данные отсутствуют | данные отсутствуют |

| | | |
|-------------------------------|---------|-------------------|
| Государственный регистратор | | ФГИС ЕГРН |
| полное наименование должности | подпись | инициалы, фамилия |

М.П.

Выписка из Единого государственного реестра недвижимости об объекте недвижимости
Сведения о частях земельного участка

| | | | |
|---|--------------------------------------|---------------------------|--------------------------|
| Земельный участок | | | |
| <small>(вид объекта недвижимости)</small> | | | |
| Лист № __ Раздела 4.2 | Всего листов раздела 4.2 : __ | Всего разделов: __ | Всего листов выписки: __ |
| 24.03.2022 № 99/2022/456997021 | | | |
| Кадастровый номер: | | 25:28:000000:63361 | |

| Номер точки | Координаты, м | | Описание закрепления на местности | Средняя квадратическая погрешность определения координат характерных точек границы части земельного участка, м |
|-------------|---------------|------------|-----------------------------------|--|
| | X | Y | | |
| 1 | 2 | 3 | 4 | 5 |
| 24 | 353543.33 | 1394768.82 | данные отсутствуют | данные отсутствуют |
| 25 | 353542.76 | 1394768.43 | данные отсутствуют | данные отсутствуют |
| 26 | 353540.93 | 1394771.67 | данные отсутствуют | данные отсутствуют |
| 27 | 353539.12 | 1394774.5 | данные отсутствуют | данные отсутствуют |
| 28 | 353537.02 | 1394777.32 | данные отсутствуют | данные отсутствуют |
| 29 | 353535.08 | 1394779.49 | данные отсутствуют | данные отсутствуют |
| 30 | 353533.24 | 1394781.14 | данные отсутствуют | данные отсутствуют |
| 31 | 353531.2 | 1394782.56 | данные отсутствуют | данные отсутствуют |
| 32 | 353529.01 | 1394783.71 | данные отсутствуют | данные отсутствуют |
| 33 | 353526.69 | 1394784.59 | данные отсутствуют | данные отсутствуют |
| 34 | 353524.28 | 1394785.17 | данные отсутствуют | данные отсутствуют |
| 35 | 353521.82 | 1394785.44 | данные отсутствуют | данные отсутствуют |
| 36 | 353519.34 | 1394785.42 | данные отсутствуют | данные отсутствуют |
| 37 | 353516.89 | 1394785.08 | данные отсутствуют | данные отсутствуют |
| 38 | 353514.49 | 1394784.45 | данные отсутствуют | данные отсутствуют |
| 39 | 353512.19 | 1394783.52 | данные отсутствуют | данные отсутствуют |
| 40 | 353510.03 | 1394782.31 | данные отсутствуют | данные отсутствуют |

| | | |
|-------------------------------|---------|-------------------|
| Государственный регистратор | | ФГИС ЕГРН |
| полное наименование должности | подпись | инициалы, фамилия |

М.П.

Выписка из Единого государственного реестра недвижимости об объекте недвижимости
Сведения о частях земельного участка

| | | | |
|---|--------------------------------------|---------------------------|--------------------------|
| Земельный участок | | | |
| <small>(вид объекта недвижимости)</small> | | | |
| Лист № __ Раздела 4.2 | Всего листов раздела 4.2 : __ | Всего разделов: __ | Всего листов выписки: __ |
| 24.03.2022 № 99/2022/456997021 | | | |
| Кадастровый номер: | | 25:28:000000:63361 | |

| Номер точки | Координаты, м | | Описание закрепления на местности | Средняя квадратическая погрешность определения координат характерных точек границы части земельного участка, м |
|-------------|---------------|------------|-----------------------------------|--|
| | X | Y | | |
| 1 | 2 | 3 | 4 | 5 |
| 41 | 353502.89 | 1394777.73 | данные отсутствуют | данные отсутствуют |
| 42 | 353579.87 | 1394849.8 | данные отсутствуют | данные отсутствуют |
| 43 | 353562.74 | 1394836.01 | данные отсутствуют | данные отсутствуют |
| 44 | 353561.14 | 1394834.16 | данные отсутствуют | данные отсутствуют |
| 45 | 353559.78 | 1394832.12 | данные отсутствуют | данные отсутствуют |
| 46 | 353558.68 | 1394829.94 | данные отсутствуют | данные отсутствуют |
| 47 | 353557.86 | 1394827.64 | данные отсутствуют | данные отсутствуют |
| 48 | 353557.32 | 1394825.25 | данные отсутствуют | данные отсутствуют |
| 49 | 353557.08 | 1394822.81 | данные отсутствуют | данные отсутствуют |
| 50 | 353557.13 | 1394820.37 | данные отсутствуют | данные отсутствуют |
| 51 | 353557.49 | 1394817.95 | данные отсутствуют | данные отсутствуют |
| 52 | 353558.14 | 1394815.59 | данные отсутствуют | данные отсутствуют |
| 53 | 353559.07 | 1394813.33 | данные отсутствуют | данные отсутствуют |
| 54 | 353560.27 | 1394811.2 | данные отсутствуют | данные отсутствуют |
| 55 | 353561.1 | 1394810.07 | данные отсутствуют | данные отсутствуют |
| 56 | 353598.37 | 1394903.26 | данные отсутствуют | данные отсутствуют |
| 57 | 353545.05 | 1394860.48 | данные отсутствуют | данные отсутствуют |

| | | |
|-------------------------------|---------|-------------------|
| Государственный регистратор | | ФГИС ЕГРН |
| полное наименование должности | подпись | инициалы, фамилия |

М.П.

Выписка из Единого государственного реестра недвижимости об объекте недвижимости
Сведения о частях земельного участка

| | | | |
|---|---|-----------------------------|-----------------------------------|
| Земельный участок | | | |
| <small>(вид объекта недвижимости)</small> | | | |
| Лист № <u> </u> Раздела 4.2 | Всего листов раздела 4.2 : <u> </u> | Всего разделов: <u> </u> | Всего листов выписки: <u> </u> |
| 24.03.2022 № 99/2022/456997021 | | | |
| Кадастровый номер: | | 25:28:000000:63361 | |

| Номер точки | Координаты, м | | Описание закрепления на местности | Средняя квадратическая погрешность определения координат характерных точек границы части земельного участка, м |
|-------------|---------------|------------|-----------------------------------|--|
| | X | Y | | |
| 1 | 2 | 3 | 4 | 5 |
| 58 | 353541.2 | 1394856.98 | данные отсутствуют | данные отсутствуют |
| 59 | 353537.21 | 1394852.35 | данные отсутствуют | данные отсутствуют |
| 60 | 353533.81 | 1394847.25 | данные отсутствуют | данные отсутствуют |
| 61 | 353531.05 | 1394841.78 | данные отсутствуют | данные отсутствуют |
| 62 | 353528.99 | 1394836.02 | данные отсутствуют | данные отсутствуют |
| 63 | 353527.65 | 1394830.05 | данные отсутствуют | данные отсутствуют |
| 64 | 353527.04 | 1394823.95 | данные отсутствуют | данные отсутствуют |
| 65 | 353527.18 | 1394817.83 | данные отсутствуют | данные отсутствуют |
| 66 | 353527.6 | 1394814.99 | данные отсутствуют | данные отсутствуют |
| 67 | 353523.33 | 1394815.47 | данные отсутствуют | данные отсутствуют |
| 68 | 353517.49 | 1394815.34 | данные отсутствуют | данные отсутствуют |
| 69 | 353540.2 | 1394873.68 | данные отсутствуют | данные отсутствуют |
| 69 | 353540.2 | 1394873.68 | данные отсутствуют | данные отсутствуют |
| 70 | 353557.47 | 1394912.43 | данные отсутствуют | данные отсутствуют |
| 70 | 353557.47 | 1394912.43 | данные отсутствуют | данные отсутствуют |
| 71 | 353508.31 | 1394791.69 | данные отсутствуют | данные отсутствуют |
| 71 | 353508.31 | 1394791.69 | данные отсутствуют | данные отсутствуют |

| | | |
|-------------------------------|---------|-------------------|
| Государственный регистратор | | ФГИС ЕГРН |
| полное наименование должности | подпись | инициалы, фамилия |

М.П.

Выписка из Единого государственного реестра недвижимости об объекте недвижимости
Сведения о частях земельного участка

| | | | |
|---|--------------------------------------|---------------------------|--------------------------|
| Земельный участок | | | |
| <small>(вид объекта недвижимости)</small> | | | |
| Лист № __ Раздела 4.2 | Всего листов раздела 4.2 : __ | Всего разделов: __ | Всего листов выписки: __ |
| 24.03.2022 № 99/2022/456997021 | | | |
| Кадастровый номер: | | 25:28:000000:63361 | |

| Номер точки | Координаты, м | | Описание закрепления на местности | Средняя квадратическая погрешность определения координат характерных точек границы части земельного участка, м |
|-------------|---------------|------------|-----------------------------------|--|
| | X | Y | | |
| 1 | 2 | 3 | 4 | 5 |
| 72 | 353503.36 | 1394772.1 | данные отсутствуют | данные отсутствуют |
| 72 | 353503.36 | 1394772.1 | данные отсутствуют | данные отсутствуют |
| 73 | 353526.08 | 1394757.23 | данные отсутствуют | данные отсутствуют |
| 73 | 353526.08 | 1394757.23 | данные отсутствуют | данные отсутствуют |
| 74 | 353507.23 | 1394770.98 | данные отсутствуют | данные отсутствуют |
| 74 | 353507.23 | 1394770.98 | данные отсутствуют | данные отсутствуют |
| 75 | 353514.7 | 1394772.75 | данные отсутствуют | данные отсутствуют |
| 75 | 353514.7 | 1394772.75 | данные отсутствуют | данные отсутствуют |
| 76 | 353519.32 | 1394766.75 | данные отсутствуют | данные отсутствуют |
| 76 | 353519.32 | 1394766.75 | данные отсутствуют | данные отсутствуют |
| 77 | 353525.59 | 1394758.05 | данные отсутствуют | данные отсутствуют |
| 77 | 353525.59 | 1394758.05 | данные отсутствуют | данные отсутствуют |
| 78 | 353596.18 | 1394903.75 | данные отсутствуют | данные отсутствуют |
| 79 | 353536.29 | 1394854.01 | данные отсутствуют | данные отсутствуют |
| 80 | 353527.98 | 1394839.32 | данные отсутствуют | данные отсутствуют |
| 81 | 353525.06 | 1394821.64 | данные отсутствуют | данные отсутствуют |
| 82 | 353520.11 | 1394822.09 | данные отсутствуют | данные отсутствуют |

| | | |
|-------------------------------|---------|-------------------|
| Государственный регистратор | | ФГИС ЕГРН |
| полное наименование должности | подпись | инициалы, фамилия |

М.П.

Выписка из Единого государственного реестра недвижимости об объекте недвижимости
Сведения о частях земельного участка

| Земельный участок | | | | |
|---|---------------|--------------------------------------|-----------------------------------|--|
| <small>(вид объекта недвижимости)</small> | | | | |
| Лист № __ Раздела 4.2 | | Всего листов раздела 4.2 : __ | | Всего разделов: __ |
| Всего листов выписки: __ | | | | |
| 24.03.2022 № 99/2022/456997021 | | | | |
| Кадастровый номер: | | | 25:28:000000:63361 | |
| Сведения о характерных точках границы части (частей) земельного участка | | | | |
| Учетный номер части: 5 | | | | |
| Система координат: МСК-05 | | | | |
| Зона № | | | | |
| Номер точки | Координаты, м | | Описание закрепления на местности | Средняя квадратическая погрешность определения координат характерных точек границы части земельного участка, м |
| | X | Y | | |
| 1 | 2 | 3 | 4 | 5 |
| 1 | 353556.69 | 1394789.04 | данные отсутствуют | данные отсутствуют |
| 1 | 353556.69 | 1394789.04 | данные отсутствуют | данные отсутствуют |
| 1 | 353556.69 | 1394789.04 | данные отсутствуют | данные отсутствуют |
| 1 | 353556.69 | 1394789.04 | данные отсутствуют | данные отсутствуют |
| 2 | 353550.08 | 1394801.32 | данные отсутствуют | данные отсутствуют |
| 2 | 353550.08 | 1394801.32 | данные отсутствуют | данные отсутствуют |
| 2 | 353550.08 | 1394801.32 | данные отсутствуют | данные отсутствуют |
| 3 | 353566.13 | 1394814.06 | данные отсутствуют | данные отсутствуют |
| 3 | 353566.13 | 1394814.06 | данные отсутствуют | данные отсутствуют |
| 3 | 353566.13 | 1394814.06 | данные отсутствуют | данные отсутствуют |
| 3 | 353566.13 | 1394814.06 | данные отсутствуют | данные отсутствуют |
| 4 | 353600.25 | 1394902.84 | данные отсутствуют | данные отсутствуют |
| 4 | 353600.25 | 1394902.84 | данные отсутствуют | данные отсутствуют |
| 4 | 353600.25 | 1394902.84 | данные отсутствуют | данные отсутствуют |
| 5 | 353555.02 | 1394912.98 | данные отсутствуют | данные отсутствуют |
| 5 | 353555.02 | 1394912.98 | данные отсутствуют | данные отсутствуют |
| Государственный регистратор | | | ФГИС ЕГРН | |
| полное наименование должности | | | подпись | |
| | | | инициалы, фамилия | |

М.П.

Выписка из Единого государственного реестра недвижимости об объекте недвижимости
Сведения о частях земельного участка

| | | | |
|---|--------------------------------------|---------------------------|--------------------------|
| Земельный участок | | | |
| <small>(вид объекта недвижимости)</small> | | | |
| Лист № __ Раздела 4.2 | Всего листов раздела 4.2 : __ | Всего разделов: __ | Всего листов выписки: __ |
| 24.03.2022 № 99/2022/456997021 | | | |
| Кадастровый номер: | | 25:28:000000:63361 | |

| Номер точки | Координаты, м | | Описание закрепления на местности | Средняя квадратическая погрешность определения координат характерных точек границы части земельного участка, м |
|-------------|---------------|------------|-----------------------------------|--|
| | X | Y | | |
| 1 | 2 | 3 | 4 | 5 |
| 5 | 353555.02 | 1394912.98 | данные отсутствуют | данные отсутствуют |
| 6 | 353539.21 | 1394871.32 | данные отсутствуют | данные отсутствуют |
| 6 | 353539.21 | 1394871.32 | данные отсутствуют | данные отсутствуют |
| 7 | 353502.48 | 1394776.67 | данные отсутствуют | данные отсутствуют |
| 7 | 353502.48 | 1394776.67 | данные отсутствуют | данные отсутствуют |
| 7 | 353502.48 | 1394776.67 | данные отсутствуют | данные отсутствуют |
| 7 | 353502.48 | 1394776.67 | данные отсутствуют | данные отсутствуют |
| 7 | 353502.48 | 1394776.67 | данные отсутствуют | данные отсутствуют |
| 7 | 353502.48 | 1394776.67 | данные отсутствуют | данные отсутствуют |
| 7 | 353502.48 | 1394776.67 | данные отсутствуют | данные отсутствуют |
| 8 | 353500.98 | 1394772.78 | данные отсутствуют | данные отсутствуют |
| 8 | 353500.98 | 1394772.78 | данные отсутствуют | данные отсутствуют |
| 8 | 353500.98 | 1394772.78 | данные отсутствуют | данные отсутствуют |
| 8 | 353500.98 | 1394772.78 | данные отсутствуют | данные отсутствуют |
| 8 | 353500.98 | 1394772.78 | данные отсутствуют | данные отсутствуют |
| 8 | 353500.98 | 1394772.78 | данные отсутствуют | данные отсутствуют |
| 8 | 353500.98 | 1394772.78 | данные отсутствуют | данные отсутствуют |
| 9 | 353506.33 | 1394771.25 | данные отсутствуют | данные отсутствуют |
| 9 | 353506.33 | 1394771.25 | данные отсутствуют | данные отсутствуют |

| | | |
|-------------------------------|---------|-------------------|
| Государственный регистратор | | ФГИС ЕГРН |
| полное наименование должности | подпись | инициалы, фамилия |

М.П.

Выписка из Единого государственного реестра недвижимости об объекте недвижимости
Сведения о частях земельного участка

| | | | |
|---|--------------------------------------|---------------------------|--------------------------|
| Земельный участок | | | |
| <small>(вид объекта недвижимости)</small> | | | |
| Лист № __ Раздела 4.2 | Всего листов раздела 4.2 : __ | Всего разделов: __ | Всего листов выписки: __ |
| 24.03.2022 № 99/2022/456997021 | | | |
| Кадастровый номер: | | 25:28:000000:63361 | |

| Номер точки | Координаты, м | | Описание закрепления на местности | Средняя квадратическая погрешность определения координат характерных точек границы части земельного участка, м |
|-------------|---------------|------------|-----------------------------------|--|
| | X | Y | | |
| 1 | 2 | 3 | 4 | 5 |
| 9 | 353506.33 | 1394771.25 | данные отсутствуют | данные отсутствуют |
| 9 | 353506.33 | 1394771.25 | данные отсутствуют | данные отсутствуют |
| 10 | 353517.59 | 1394767.89 | данные отсутствуют | данные отсутствуют |
| 10 | 353517.59 | 1394767.89 | данные отсутствуют | данные отсутствуют |
| 11 | 353518.13 | 1394767.71 | данные отсутствуют | данные отсутствуют |
| 11 | 353518.13 | 1394767.71 | данные отсутствуют | данные отсутствуют |
| 12 | 353520.09 | 1394766.13 | данные отсутствуют | данные отсутствуют |
| 12 | 353520.09 | 1394766.13 | данные отсутствуют | данные отсутствуют |
| 12 | 353520.09 | 1394766.13 | данные отсутствуют | данные отсутствуют |
| 12 | 353520.09 | 1394766.13 | данные отсутствуют | данные отсутствуют |
| 13 | 353521.27 | 1394764.96 | данные отсутствуют | данные отсутствуют |
| 13 | 353521.27 | 1394764.96 | данные отсутствуют | данные отсутствуют |
| 13 | 353521.27 | 1394764.96 | данные отсутствуют | данные отсутствуют |
| 13 | 353521.27 | 1394764.96 | данные отсутствуют | данные отсутствуют |
| 14 | 353522.67 | 1394763.11 | данные отсутствуют | данные отсутствуют |
| 14 | 353522.67 | 1394763.11 | данные отсутствуют | данные отсутствуют |
| 14 | 353522.67 | 1394763.11 | данные отсутствуют | данные отсутствуют |

| | | |
|-------------------------------|---------|-------------------|
| Государственный регистратор | | ФГИС ЕГРН |
| полное наименование должности | подпись | инициалы, фамилия |

М.П.

Выписка из Единого государственного реестра недвижимости об объекте недвижимости
Сведения о частях земельного участка

| | | | |
|---|--------------------------------------|---------------------------|--------------------------|
| Земельный участок | | | |
| <small>(вид объекта недвижимости)</small> | | | |
| Лист № __ Раздела 4.2 | Всего листов раздела 4.2 : __ | Всего разделов: __ | Всего листов выписки: __ |
| 24.03.2022 № 99/2022/456997021 | | | |
| Кадастровый номер: | | 25:28:000000:63361 | |

| Номер точки | Координаты, м | | Описание закрепления на местности | Средняя квадратическая погрешность определения координат характерных точек границы части земельного участка, м |
|-------------|---------------|------------|-----------------------------------|--|
| | X | Y | | |
| 1 | 2 | 3 | 4 | 5 |
| 14 | 353522.67 | 1394763.11 | данные отсутствуют | данные отсутствуют |
| 15 | 353524.27 | 1394760.53 | данные отсутствуют | данные отсутствуют |
| 15 | 353524.27 | 1394760.53 | данные отсутствуют | данные отсутствуют |
| 15 | 353524.27 | 1394760.53 | данные отсутствуют | данные отсутствуют |
| 15 | 353524.27 | 1394760.53 | данные отсутствуют | данные отсутствуют |
| 16 | 353526.04 | 1394757.2 | данные отсутствуют | данные отсутствуют |
| 16 | 353526.04 | 1394757.2 | данные отсутствуют | данные отсутствуют |
| 17 | 353551.19 | 1394774.1 | данные отсутствуют | данные отсутствуют |
| 17 | 353551.19 | 1394774.1 | данные отсутствуют | данные отсутствуют |
| 17 | 353551.19 | 1394774.1 | данные отсутствуют | данные отсутствуют |
| 17 | 353551.19 | 1394774.1 | данные отсутствуют | данные отсутствуют |
| 18 | 353554.02 | 1394794 | данные отсутствуют | данные отсутствуют |
| 19 | 353545.77 | 1394783.42 | данные отсутствуют | данные отсутствуют |
| 20 | 353544.18 | 1394778.97 | данные отсутствуют | данные отсутствуют |
| 21 | 353543.6 | 1394776.56 | данные отсутствуют | данные отсутствуют |
| 22 | 353543.28 | 1394774.3 | данные отсутствуют | данные отсутствуют |
| 23 | 353543.19 | 1394770.27 | данные отсутствуют | данные отсутствуют |

| | | |
|-------------------------------|---------|-------------------|
| Государственный регистратор | | ФГИС ЕГРН |
| полное наименование должности | подпись | инициалы, фамилия |

М.П.

Выписка из Единого государственного реестра недвижимости об объекте недвижимости
Сведения о частях земельного участка

| | | | |
|---|--------------------------------------|---------------------------|--------------------------|
| Земельный участок | | | |
| <small>(вид объекта недвижимости)</small> | | | |
| Лист № __ Раздела 4.2 | Всего листов раздела 4.2 : __ | Всего разделов: __ | Всего листов выписки: __ |
| 24.03.2022 № 99/2022/456997021 | | | |
| Кадастровый номер: | | 25:28:000000:63361 | |

| Номер точки | Координаты, м | | Описание закрепления на местности | Средняя квадратическая погрешность определения координат характерных точек границы части земельного участка, м |
|-------------|---------------|------------|-----------------------------------|--|
| | X | Y | | |
| 1 | 2 | 3 | 4 | 5 |
| 24 | 353543.33 | 1394768.82 | данные отсутствуют | данные отсутствуют |
| 25 | 353542.76 | 1394768.43 | данные отсутствуют | данные отсутствуют |
| 26 | 353540.93 | 1394771.67 | данные отсутствуют | данные отсутствуют |
| 27 | 353539.12 | 1394774.5 | данные отсутствуют | данные отсутствуют |
| 28 | 353537.02 | 1394777.32 | данные отсутствуют | данные отсутствуют |
| 29 | 353535.08 | 1394779.49 | данные отсутствуют | данные отсутствуют |
| 30 | 353533.24 | 1394781.14 | данные отсутствуют | данные отсутствуют |
| 31 | 353531.2 | 1394782.56 | данные отсутствуют | данные отсутствуют |
| 32 | 353529.01 | 1394783.71 | данные отсутствуют | данные отсутствуют |
| 33 | 353526.69 | 1394784.59 | данные отсутствуют | данные отсутствуют |
| 34 | 353524.28 | 1394785.17 | данные отсутствуют | данные отсутствуют |
| 35 | 353521.82 | 1394785.44 | данные отсутствуют | данные отсутствуют |
| 36 | 353519.34 | 1394785.42 | данные отсутствуют | данные отсутствуют |
| 37 | 353516.89 | 1394785.08 | данные отсутствуют | данные отсутствуют |
| 38 | 353514.49 | 1394784.45 | данные отсутствуют | данные отсутствуют |
| 39 | 353512.19 | 1394783.52 | данные отсутствуют | данные отсутствуют |
| 40 | 353510.03 | 1394782.31 | данные отсутствуют | данные отсутствуют |

| | | |
|-------------------------------|---------|-------------------|
| Государственный регистратор | | ФГИС ЕГРН |
| полное наименование должности | подпись | инициалы, фамилия |

М.П.

Выписка из Единого государственного реестра недвижимости об объекте недвижимости
Сведения о частях земельного участка

| | | | |
|---|--------------------------------------|---------------------------|--------------------------|
| Земельный участок | | | |
| <small>(вид объекта недвижимости)</small> | | | |
| Лист № __ Раздела 4.2 | Всего листов раздела 4.2 : __ | Всего разделов: __ | Всего листов выписки: __ |
| 24.03.2022 № 99/2022/456997021 | | | |
| Кадастровый номер: | | 25:28:000000:63361 | |

| Номер точки | Координаты, м | | Описание закрепления на местности | Средняя квадратическая погрешность определения координат характерных точек границы части земельного участка, м |
|-------------|---------------|------------|-----------------------------------|--|
| | X | Y | | |
| 1 | 2 | 3 | 4 | 5 |
| 41 | 353502.89 | 1394777.73 | данные отсутствуют | данные отсутствуют |
| 42 | 353579.87 | 1394849.8 | данные отсутствуют | данные отсутствуют |
| 43 | 353562.74 | 1394836.01 | данные отсутствуют | данные отсутствуют |
| 44 | 353561.14 | 1394834.16 | данные отсутствуют | данные отсутствуют |
| 45 | 353559.78 | 1394832.12 | данные отсутствуют | данные отсутствуют |
| 46 | 353558.68 | 1394829.94 | данные отсутствуют | данные отсутствуют |
| 47 | 353557.86 | 1394827.64 | данные отсутствуют | данные отсутствуют |
| 48 | 353557.32 | 1394825.25 | данные отсутствуют | данные отсутствуют |
| 49 | 353557.08 | 1394822.81 | данные отсутствуют | данные отсутствуют |
| 50 | 353557.13 | 1394820.37 | данные отсутствуют | данные отсутствуют |
| 51 | 353557.49 | 1394817.95 | данные отсутствуют | данные отсутствуют |
| 52 | 353558.14 | 1394815.59 | данные отсутствуют | данные отсутствуют |
| 53 | 353559.07 | 1394813.33 | данные отсутствуют | данные отсутствуют |
| 54 | 353560.27 | 1394811.2 | данные отсутствуют | данные отсутствуют |
| 55 | 353561.1 | 1394810.07 | данные отсутствуют | данные отсутствуют |
| 56 | 353598.37 | 1394903.26 | данные отсутствуют | данные отсутствуют |
| 57 | 353545.05 | 1394860.48 | данные отсутствуют | данные отсутствуют |

| | | |
|-------------------------------|---------|-------------------|
| Государственный регистратор | | ФГИС ЕГРН |
| полное наименование должности | подпись | инициалы, фамилия |

М.П.

Выписка из Единого государственного реестра недвижимости об объекте недвижимости
Сведения о частях земельного участка

| | | | |
|---|--------------------------------------|---------------------------|--------------------------|
| Земельный участок | | | |
| <small>(вид объекта недвижимости)</small> | | | |
| Лист № __ Раздела 4.2 | Всего листов раздела 4.2 : __ | Всего разделов: __ | Всего листов выписки: __ |
| 24.03.2022 № 99/2022/456997021 | | | |
| Кадастровый номер: | | 25:28:000000:63361 | |

| Номер точки | Координаты, м | | Описание закрепления на местности | Средняя квадратическая погрешность определения координат характерных точек границы части земельного участка, м |
|-------------|---------------|------------|-----------------------------------|--|
| | X | Y | | |
| 1 | 2 | 3 | 4 | 5 |
| 58 | 353541.2 | 1394856.98 | данные отсутствуют | данные отсутствуют |
| 59 | 353537.21 | 1394852.35 | данные отсутствуют | данные отсутствуют |
| 60 | 353533.81 | 1394847.25 | данные отсутствуют | данные отсутствуют |
| 61 | 353531.05 | 1394841.78 | данные отсутствуют | данные отсутствуют |
| 62 | 353528.99 | 1394836.02 | данные отсутствуют | данные отсутствуют |
| 63 | 353527.65 | 1394830.05 | данные отсутствуют | данные отсутствуют |
| 64 | 353527.04 | 1394823.95 | данные отсутствуют | данные отсутствуют |
| 65 | 353527.18 | 1394817.83 | данные отсутствуют | данные отсутствуют |
| 66 | 353527.6 | 1394814.99 | данные отсутствуют | данные отсутствуют |
| 67 | 353523.33 | 1394815.47 | данные отсутствуют | данные отсутствуют |
| 68 | 353517.49 | 1394815.34 | данные отсутствуют | данные отсутствуют |
| 69 | 353540.2 | 1394873.68 | данные отсутствуют | данные отсутствуют |
| 69 | 353540.2 | 1394873.68 | данные отсутствуют | данные отсутствуют |
| 70 | 353557.47 | 1394912.43 | данные отсутствуют | данные отсутствуют |
| 70 | 353557.47 | 1394912.43 | данные отсутствуют | данные отсутствуют |
| 71 | 353508.31 | 1394791.69 | данные отсутствуют | данные отсутствуют |
| 71 | 353508.31 | 1394791.69 | данные отсутствуют | данные отсутствуют |

| | | |
|-------------------------------|---------|-------------------|
| Государственный регистратор | | ФГИС ЕГРН |
| полное наименование должности | подпись | инициалы, фамилия |

М.П.

Выписка из Единого государственного реестра недвижимости об объекте недвижимости
Сведения о частях земельного участка

| | | | |
|---|--------------------------------------|---------------------------|--------------------------|
| Земельный участок | | | |
| <small>(вид объекта недвижимости)</small> | | | |
| Лист № __ Раздела 4.2 | Всего листов раздела 4.2 : __ | Всего разделов: __ | Всего листов выписки: __ |
| 24.03.2022 № 99/2022/456997021 | | | |
| Кадастровый номер: | | 25:28:000000:63361 | |

| Номер точки | Координаты, м | | Описание закрепления на местности | Средняя квадратическая погрешность определения координат характерных точек границы части земельного участка, м |
|-------------|---------------|------------|-----------------------------------|--|
| | X | Y | | |
| 1 | 2 | 3 | 4 | 5 |
| 72 | 353503.36 | 1394772.1 | данные отсутствуют | данные отсутствуют |
| 72 | 353503.36 | 1394772.1 | данные отсутствуют | данные отсутствуют |
| 73 | 353526.08 | 1394757.23 | данные отсутствуют | данные отсутствуют |
| 73 | 353526.08 | 1394757.23 | данные отсутствуют | данные отсутствуют |
| 74 | 353507.23 | 1394770.98 | данные отсутствуют | данные отсутствуют |
| 74 | 353507.23 | 1394770.98 | данные отсутствуют | данные отсутствуют |
| 75 | 353514.7 | 1394772.75 | данные отсутствуют | данные отсутствуют |
| 75 | 353514.7 | 1394772.75 | данные отсутствуют | данные отсутствуют |
| 76 | 353519.32 | 1394766.75 | данные отсутствуют | данные отсутствуют |
| 76 | 353519.32 | 1394766.75 | данные отсутствуют | данные отсутствуют |
| 77 | 353525.59 | 1394758.05 | данные отсутствуют | данные отсутствуют |
| 77 | 353525.59 | 1394758.05 | данные отсутствуют | данные отсутствуют |
| 78 | 353596.18 | 1394903.75 | данные отсутствуют | данные отсутствуют |
| 79 | 353536.29 | 1394854.01 | данные отсутствуют | данные отсутствуют |
| 80 | 353527.98 | 1394839.32 | данные отсутствуют | данные отсутствуют |
| 81 | 353525.06 | 1394821.64 | данные отсутствуют | данные отсутствуют |
| 82 | 353520.11 | 1394822.09 | данные отсутствуют | данные отсутствуют |

| | | |
|-------------------------------|---------|-------------------|
| Государственный регистратор | | ФГИС ЕГРН |
| полное наименование должности | подпись | инициалы, фамилия |

М.П.

Выписка из Единого государственного реестра недвижимости об объекте недвижимости
Сведения о частях земельного участка

| Земельный участок | | | | |
|---|---------------|--------------------------------------|-----------------------------------|--|
| <small>(вид объекта недвижимости)</small> | | | | |
| Лист № __ Раздела 4.2 | | Всего листов раздела 4.2 : __ | | Всего разделов: __ |
| Всего листов выписки: __ | | | | |
| 24.03.2022 № 99/2022/456997021 | | | | |
| Кадастровый номер: | | | 25:28:000000:63361 | |
| Сведения о характерных точках границы части (частей) земельного участка | | | | |
| Учетный номер части: 6 | | | | |
| Система координат: МСК-05 | | | | |
| Зона № | | | | |
| Номер точки | Координаты, м | | Описание закрепления на местности | Средняя квадратическая погрешность определения координат характерных точек границы части земельного участка, м |
| | X | Y | | |
| 1 | 2 | 3 | 4 | 5 |
| 1 | 353556.69 | 1394789.04 | данные отсутствуют | данные отсутствуют |
| 1 | 353556.69 | 1394789.04 | данные отсутствуют | данные отсутствуют |
| 1 | 353556.69 | 1394789.04 | данные отсутствуют | данные отсутствуют |
| 1 | 353556.69 | 1394789.04 | данные отсутствуют | данные отсутствуют |
| 2 | 353550.08 | 1394801.32 | данные отсутствуют | данные отсутствуют |
| 2 | 353550.08 | 1394801.32 | данные отсутствуют | данные отсутствуют |
| 2 | 353550.08 | 1394801.32 | данные отсутствуют | данные отсутствуют |
| 3 | 353566.13 | 1394814.06 | данные отсутствуют | данные отсутствуют |
| 3 | 353566.13 | 1394814.06 | данные отсутствуют | данные отсутствуют |
| 3 | 353566.13 | 1394814.06 | данные отсутствуют | данные отсутствуют |
| 3 | 353566.13 | 1394814.06 | данные отсутствуют | данные отсутствуют |
| 4 | 353600.25 | 1394902.84 | данные отсутствуют | данные отсутствуют |
| 4 | 353600.25 | 1394902.84 | данные отсутствуют | данные отсутствуют |
| 4 | 353600.25 | 1394902.84 | данные отсутствуют | данные отсутствуют |
| 5 | 353555.02 | 1394912.98 | данные отсутствуют | данные отсутствуют |
| 5 | 353555.02 | 1394912.98 | данные отсутствуют | данные отсутствуют |
| Государственный регистратор | | | ФГИС ЕГРН | |
| полное наименование должности | | | подпись | |
| | | | инициалы, фамилия | |

М.П.

Выписка из Единого государственного реестра недвижимости об объекте недвижимости
Сведения о частях земельного участка

| | | | |
|---|--------------------------------------|---------------------------|--------------------------|
| Земельный участок | | | |
| <small>(вид объекта недвижимости)</small> | | | |
| Лист № __ Раздела 4.2 | Всего листов раздела 4.2 : __ | Всего разделов: __ | Всего листов выписки: __ |
| 24.03.2022 № 99/2022/456997021 | | | |
| Кадастровый номер: | | 25:28:000000:63361 | |

| Номер точки | Координаты, м | | Описание закрепления на местности | Средняя квадратическая погрешность определения координат характерных точек границы части земельного участка, м |
|-------------|---------------|------------|-----------------------------------|--|
| | X | Y | | |
| 1 | 2 | 3 | 4 | 5 |
| 5 | 353555.02 | 1394912.98 | данные отсутствуют | данные отсутствуют |
| 6 | 353539.21 | 1394871.32 | данные отсутствуют | данные отсутствуют |
| 6 | 353539.21 | 1394871.32 | данные отсутствуют | данные отсутствуют |
| 7 | 353502.48 | 1394776.67 | данные отсутствуют | данные отсутствуют |
| 7 | 353502.48 | 1394776.67 | данные отсутствуют | данные отсутствуют |
| 7 | 353502.48 | 1394776.67 | данные отсутствуют | данные отсутствуют |
| 7 | 353502.48 | 1394776.67 | данные отсутствуют | данные отсутствуют |
| 7 | 353502.48 | 1394776.67 | данные отсутствуют | данные отсутствуют |
| 7 | 353502.48 | 1394776.67 | данные отсутствуют | данные отсутствуют |
| 7 | 353502.48 | 1394776.67 | данные отсутствуют | данные отсутствуют |
| 8 | 353500.98 | 1394772.78 | данные отсутствуют | данные отсутствуют |
| 8 | 353500.98 | 1394772.78 | данные отсутствуют | данные отсутствуют |
| 8 | 353500.98 | 1394772.78 | данные отсутствуют | данные отсутствуют |
| 8 | 353500.98 | 1394772.78 | данные отсутствуют | данные отсутствуют |
| 8 | 353500.98 | 1394772.78 | данные отсутствуют | данные отсутствуют |
| 8 | 353500.98 | 1394772.78 | данные отсутствуют | данные отсутствуют |
| 8 | 353500.98 | 1394772.78 | данные отсутствуют | данные отсутствуют |
| 9 | 353506.33 | 1394771.25 | данные отсутствуют | данные отсутствуют |
| 9 | 353506.33 | 1394771.25 | данные отсутствуют | данные отсутствуют |

| | | |
|-------------------------------|---------|-------------------|
| Государственный регистратор | | ФГИС ЕГРН |
| полное наименование должности | подпись | инициалы, фамилия |

М.П.

Выписка из Единого государственного реестра недвижимости об объекте недвижимости
Сведения о частях земельного участка

| | | | |
|---|--------------------------------------|---------------------------|--------------------------|
| Земельный участок | | | |
| <small>(вид объекта недвижимости)</small> | | | |
| Лист № __ Раздела 4.2 | Всего листов раздела 4.2 : __ | Всего разделов: __ | Всего листов выписки: __ |
| 24.03.2022 № 99/2022/456997021 | | | |
| Кадастровый номер: | | 25:28:000000:63361 | |

| Номер точки | Координаты, м | | Описание закрепления на местности | Средняя квадратическая погрешность определения координат характерных точек границы части земельного участка, м |
|-------------|---------------|------------|-----------------------------------|--|
| | X | Y | | |
| 1 | 2 | 3 | 4 | 5 |
| 9 | 353506.33 | 1394771.25 | данные отсутствуют | данные отсутствуют |
| 9 | 353506.33 | 1394771.25 | данные отсутствуют | данные отсутствуют |
| 10 | 353517.59 | 1394767.89 | данные отсутствуют | данные отсутствуют |
| 10 | 353517.59 | 1394767.89 | данные отсутствуют | данные отсутствуют |
| 11 | 353518.13 | 1394767.71 | данные отсутствуют | данные отсутствуют |
| 11 | 353518.13 | 1394767.71 | данные отсутствуют | данные отсутствуют |
| 12 | 353520.09 | 1394766.13 | данные отсутствуют | данные отсутствуют |
| 12 | 353520.09 | 1394766.13 | данные отсутствуют | данные отсутствуют |
| 12 | 353520.09 | 1394766.13 | данные отсутствуют | данные отсутствуют |
| 12 | 353520.09 | 1394766.13 | данные отсутствуют | данные отсутствуют |
| 13 | 353521.27 | 1394764.96 | данные отсутствуют | данные отсутствуют |
| 13 | 353521.27 | 1394764.96 | данные отсутствуют | данные отсутствуют |
| 13 | 353521.27 | 1394764.96 | данные отсутствуют | данные отсутствуют |
| 13 | 353521.27 | 1394764.96 | данные отсутствуют | данные отсутствуют |
| 14 | 353522.67 | 1394763.11 | данные отсутствуют | данные отсутствуют |
| 14 | 353522.67 | 1394763.11 | данные отсутствуют | данные отсутствуют |
| 14 | 353522.67 | 1394763.11 | данные отсутствуют | данные отсутствуют |

| | | |
|-------------------------------|---------|-------------------|
| Государственный регистратор | | ФГИС ЕГРН |
| полное наименование должности | подпись | инициалы, фамилия |

М.П.

Выписка из Единого государственного реестра недвижимости об объекте недвижимости
Сведения о частях земельного участка

| | | | |
|---|--------------------------------------|---------------------------|--------------------------|
| Земельный участок | | | |
| <small>(вид объекта недвижимости)</small> | | | |
| Лист № __ Раздела 4.2 | Всего листов раздела 4.2 : __ | Всего разделов: __ | Всего листов выписки: __ |
| 24.03.2022 № 99/2022/456997021 | | | |
| Кадастровый номер: | | 25:28:000000:63361 | |

| Номер точки | Координаты, м | | Описание закрепления на местности | Средняя квадратическая погрешность определения координат характерных точек границы части земельного участка, м |
|-------------|---------------|------------|-----------------------------------|--|
| | X | Y | | |
| 1 | 2 | 3 | 4 | 5 |
| 14 | 353522.67 | 1394763.11 | данные отсутствуют | данные отсутствуют |
| 15 | 353524.27 | 1394760.53 | данные отсутствуют | данные отсутствуют |
| 15 | 353524.27 | 1394760.53 | данные отсутствуют | данные отсутствуют |
| 15 | 353524.27 | 1394760.53 | данные отсутствуют | данные отсутствуют |
| 15 | 353524.27 | 1394760.53 | данные отсутствуют | данные отсутствуют |
| 16 | 353526.04 | 1394757.2 | данные отсутствуют | данные отсутствуют |
| 16 | 353526.04 | 1394757.2 | данные отсутствуют | данные отсутствуют |
| 17 | 353551.19 | 1394774.1 | данные отсутствуют | данные отсутствуют |
| 17 | 353551.19 | 1394774.1 | данные отсутствуют | данные отсутствуют |
| 17 | 353551.19 | 1394774.1 | данные отсутствуют | данные отсутствуют |
| 17 | 353551.19 | 1394774.1 | данные отсутствуют | данные отсутствуют |
| 18 | 353554.02 | 1394794 | данные отсутствуют | данные отсутствуют |
| 19 | 353545.77 | 1394783.42 | данные отсутствуют | данные отсутствуют |
| 20 | 353544.18 | 1394778.97 | данные отсутствуют | данные отсутствуют |
| 21 | 353543.6 | 1394776.56 | данные отсутствуют | данные отсутствуют |
| 22 | 353543.28 | 1394774.3 | данные отсутствуют | данные отсутствуют |
| 23 | 353543.19 | 1394770.27 | данные отсутствуют | данные отсутствуют |

| | | |
|-------------------------------|---------|-------------------|
| Государственный регистратор | | ФГИС ЕГРН |
| полное наименование должности | подпись | инициалы, фамилия |

М.П.

Выписка из Единого государственного реестра недвижимости об объекте недвижимости
Сведения о частях земельного участка

| | | | |
|---|--------------------------------------|---------------------------|--------------------------|
| Земельный участок | | | |
| <small>(вид объекта недвижимости)</small> | | | |
| Лист № __ Раздела 4.2 | Всего листов раздела 4.2 : __ | Всего разделов: __ | Всего листов выписки: __ |
| 24.03.2022 № 99/2022/456997021 | | | |
| Кадастровый номер: | | 25:28:000000:63361 | |

| Номер точки | Координаты, м | | Описание закрепления на местности | Средняя квадратическая погрешность определения координат характерных точек границы части земельного участка, м |
|-------------|---------------|------------|-----------------------------------|--|
| | X | Y | | |
| 1 | 2 | 3 | 4 | 5 |
| 24 | 353543.33 | 1394768.82 | данные отсутствуют | данные отсутствуют |
| 25 | 353542.76 | 1394768.43 | данные отсутствуют | данные отсутствуют |
| 26 | 353540.93 | 1394771.67 | данные отсутствуют | данные отсутствуют |
| 27 | 353539.12 | 1394774.5 | данные отсутствуют | данные отсутствуют |
| 28 | 353537.02 | 1394777.32 | данные отсутствуют | данные отсутствуют |
| 29 | 353535.08 | 1394779.49 | данные отсутствуют | данные отсутствуют |
| 30 | 353533.24 | 1394781.14 | данные отсутствуют | данные отсутствуют |
| 31 | 353531.2 | 1394782.56 | данные отсутствуют | данные отсутствуют |
| 32 | 353529.01 | 1394783.71 | данные отсутствуют | данные отсутствуют |
| 33 | 353526.69 | 1394784.59 | данные отсутствуют | данные отсутствуют |
| 34 | 353524.28 | 1394785.17 | данные отсутствуют | данные отсутствуют |
| 35 | 353521.82 | 1394785.44 | данные отсутствуют | данные отсутствуют |
| 36 | 353519.34 | 1394785.42 | данные отсутствуют | данные отсутствуют |
| 37 | 353516.89 | 1394785.08 | данные отсутствуют | данные отсутствуют |
| 38 | 353514.49 | 1394784.45 | данные отсутствуют | данные отсутствуют |
| 39 | 353512.19 | 1394783.52 | данные отсутствуют | данные отсутствуют |
| 40 | 353510.03 | 1394782.31 | данные отсутствуют | данные отсутствуют |

| | | |
|-------------------------------|---------|-------------------|
| Государственный регистратор | | ФГИС ЕГРН |
| полное наименование должности | подпись | инициалы, фамилия |

М.П.

Выписка из Единого государственного реестра недвижимости об объекте недвижимости
Сведения о частях земельного участка

| | | | |
|---|--------------------------------------|---------------------------|--------------------------|
| Земельный участок | | | |
| <small>(вид объекта недвижимости)</small> | | | |
| Лист № __ Раздела 4.2 | Всего листов раздела 4.2 : __ | Всего разделов: __ | Всего листов выписки: __ |
| 24.03.2022 № 99/2022/456997021 | | | |
| Кадастровый номер: | | 25:28:000000:63361 | |

| Номер точки | Координаты, м | | Описание закрепления на местности | Средняя квадратическая погрешность определения координат характерных точек границы части земельного участка, м |
|-------------|---------------|------------|-----------------------------------|--|
| | X | Y | | |
| 1 | 2 | 3 | 4 | 5 |
| 41 | 353502.89 | 1394777.73 | данные отсутствуют | данные отсутствуют |
| 42 | 353579.87 | 1394849.8 | данные отсутствуют | данные отсутствуют |
| 43 | 353562.74 | 1394836.01 | данные отсутствуют | данные отсутствуют |
| 44 | 353561.14 | 1394834.16 | данные отсутствуют | данные отсутствуют |
| 45 | 353559.78 | 1394832.12 | данные отсутствуют | данные отсутствуют |
| 46 | 353558.68 | 1394829.94 | данные отсутствуют | данные отсутствуют |
| 47 | 353557.86 | 1394827.64 | данные отсутствуют | данные отсутствуют |
| 48 | 353557.32 | 1394825.25 | данные отсутствуют | данные отсутствуют |
| 49 | 353557.08 | 1394822.81 | данные отсутствуют | данные отсутствуют |
| 50 | 353557.13 | 1394820.37 | данные отсутствуют | данные отсутствуют |
| 51 | 353557.49 | 1394817.95 | данные отсутствуют | данные отсутствуют |
| 52 | 353558.14 | 1394815.59 | данные отсутствуют | данные отсутствуют |
| 53 | 353559.07 | 1394813.33 | данные отсутствуют | данные отсутствуют |
| 54 | 353560.27 | 1394811.2 | данные отсутствуют | данные отсутствуют |
| 55 | 353561.1 | 1394810.07 | данные отсутствуют | данные отсутствуют |
| 56 | 353598.37 | 1394903.26 | данные отсутствуют | данные отсутствуют |
| 57 | 353545.05 | 1394860.48 | данные отсутствуют | данные отсутствуют |

| | | |
|-------------------------------|---------|-------------------|
| Государственный регистратор | | ФГИС ЕГРН |
| полное наименование должности | подпись | инициалы, фамилия |

М.П.

Выписка из Единого государственного реестра недвижимости об объекте недвижимости
Сведения о частях земельного участка

| | | | |
|---|--------------------------------------|---------------------------|--------------------------|
| Земельный участок | | | |
| <small>(вид объекта недвижимости)</small> | | | |
| Лист № __ Раздела 4.2 | Всего листов раздела 4.2 : __ | Всего разделов: __ | Всего листов выписки: __ |
| 24.03.2022 № 99/2022/456997021 | | | |
| Кадастровый номер: | | 25:28:000000:63361 | |

| Номер точки | Координаты, м | | Описание закрепления на местности | Средняя квадратическая погрешность определения координат характерных точек границы части земельного участка, м |
|-------------|---------------|------------|-----------------------------------|--|
| | X | Y | | |
| 1 | 2 | 3 | 4 | 5 |
| 58 | 353541.2 | 1394856.98 | данные отсутствуют | данные отсутствуют |
| 59 | 353537.21 | 1394852.35 | данные отсутствуют | данные отсутствуют |
| 60 | 353533.81 | 1394847.25 | данные отсутствуют | данные отсутствуют |
| 61 | 353531.05 | 1394841.78 | данные отсутствуют | данные отсутствуют |
| 62 | 353528.99 | 1394836.02 | данные отсутствуют | данные отсутствуют |
| 63 | 353527.65 | 1394830.05 | данные отсутствуют | данные отсутствуют |
| 64 | 353527.04 | 1394823.95 | данные отсутствуют | данные отсутствуют |
| 65 | 353527.18 | 1394817.83 | данные отсутствуют | данные отсутствуют |
| 66 | 353527.6 | 1394814.99 | данные отсутствуют | данные отсутствуют |
| 67 | 353523.33 | 1394815.47 | данные отсутствуют | данные отсутствуют |
| 68 | 353517.49 | 1394815.34 | данные отсутствуют | данные отсутствуют |
| 69 | 353540.2 | 1394873.68 | данные отсутствуют | данные отсутствуют |
| 69 | 353540.2 | 1394873.68 | данные отсутствуют | данные отсутствуют |
| 70 | 353557.47 | 1394912.43 | данные отсутствуют | данные отсутствуют |
| 70 | 353557.47 | 1394912.43 | данные отсутствуют | данные отсутствуют |
| 71 | 353508.31 | 1394791.69 | данные отсутствуют | данные отсутствуют |
| 71 | 353508.31 | 1394791.69 | данные отсутствуют | данные отсутствуют |

| | | |
|-------------------------------|---------|-------------------|
| Государственный регистратор | | ФГИС ЕГРН |
| полное наименование должности | подпись | инициалы, фамилия |

М.П.

Выписка из Единого государственного реестра недвижимости об объекте недвижимости
Сведения о частях земельного участка

| | | | |
|---|--------------------------------------|---------------------------|--------------------------|
| Земельный участок | | | |
| <small>(вид объекта недвижимости)</small> | | | |
| Лист № __ Раздела 4.2 | Всего листов раздела 4.2 : __ | Всего разделов: __ | Всего листов выписки: __ |
| 24.03.2022 № 99/2022/456997021 | | | |
| Кадастровый номер: | | 25:28:000000:63361 | |

| Номер точки | Координаты, м | | Описание закрепления на местности | Средняя квадратическая погрешность определения координат характерных точек границы части земельного участка, м |
|-------------|---------------|------------|-----------------------------------|--|
| | X | Y | | |
| 1 | 2 | 3 | 4 | 5 |
| 72 | 353503.36 | 1394772.1 | данные отсутствуют | данные отсутствуют |
| 72 | 353503.36 | 1394772.1 | данные отсутствуют | данные отсутствуют |
| 73 | 353526.08 | 1394757.23 | данные отсутствуют | данные отсутствуют |
| 73 | 353526.08 | 1394757.23 | данные отсутствуют | данные отсутствуют |
| 74 | 353507.23 | 1394770.98 | данные отсутствуют | данные отсутствуют |
| 74 | 353507.23 | 1394770.98 | данные отсутствуют | данные отсутствуют |
| 75 | 353514.7 | 1394772.75 | данные отсутствуют | данные отсутствуют |
| 75 | 353514.7 | 1394772.75 | данные отсутствуют | данные отсутствуют |
| 76 | 353519.32 | 1394766.75 | данные отсутствуют | данные отсутствуют |
| 76 | 353519.32 | 1394766.75 | данные отсутствуют | данные отсутствуют |
| 77 | 353525.59 | 1394758.05 | данные отсутствуют | данные отсутствуют |
| 77 | 353525.59 | 1394758.05 | данные отсутствуют | данные отсутствуют |
| 78 | 353596.18 | 1394903.75 | данные отсутствуют | данные отсутствуют |
| 79 | 353536.29 | 1394854.01 | данные отсутствуют | данные отсутствуют |
| 80 | 353527.98 | 1394839.32 | данные отсутствуют | данные отсутствуют |
| 81 | 353525.06 | 1394821.64 | данные отсутствуют | данные отсутствуют |
| 82 | 353520.11 | 1394822.09 | данные отсутствуют | данные отсутствуют |

| | | |
|-------------------------------|---------|-------------------|
| Государственный регистратор | | ФГИС ЕГРН |
| полное наименование должности | подпись | инициалы, фамилия |

М.П.

Выписка из Единого государственного реестра недвижимости об объекте недвижимости

Сведения о характеристиках объекта недвижимости

На основании запроса от 06.08.2021 г., поступившего на рассмотрение 06.08.2021 г., сообщаем, что согласно записям Единого государственного реестра недвижимости:

| | | | |
|---------------------------------------|------------------|---------------------------------------|-----------------------|
| Земельный участок | | | |
| (вид объекта недвижимости) | | | |
| Лист № | Раздела 1 | Всего листов раздела 1 : _____ | Всего разделов: _____ |
| 06.08.2021 № 99/2021/409464726 | | Всего листов выписки: _____ | |
| Кадастровый номер: | | 25:31:010201:38 | |

| | |
|--|--|
| Номер кадастрового квартала: | 25:31:010201 |
| Дата присвоения кадастрового номера: | 05.08.2002 |
| Ранее присвоенный государственный учетный номер: | данные отсутствуют |
| Адрес: | установлено относительно ориентира, расположенного за пределами участка. Ориентир фасад здания завода ОАО "ДВСМЗ". Участок находится примерно в 30 метрах от ориентира по направлению на юго-восток. Почтовый адрес ориентира: край Приморский, г. Находка, ул. Портовая, дом 108 |
| Площадь: | 10611 +/- 0.1 кв. м |
| Кадастровая стоимость, руб.: | 1443414.33 |
| Кадастровые номера расположенных в пределах земельного участка объектов недвижимости: | 25:31:010201:506, 25:31:010201:1047, 25:31:010201:915, 25:31:010201:1046 |
| Кадастровые номера объектов недвижимости, из которых образован объект недвижимости: | данные отсутствуют |
| Кадастровые номера образованных объектов недвижимости: | данные отсутствуют |
| Сведения о включении объекта недвижимости в состав предприятия как имущественного комплекса: | |

| | | |
|-------------------------------|---------|-------------------|
| Государственный регистратор | | ФГИС ЕГРН |
| полное наименование должности | подпись | инициалы, фамилия |

М.П.

Сведения о характеристиках объекта недвижимости

| | | | |
|---------------------------------------|------------------|---------------------------------------|-----------------------|
| Земельный участок | | | |
| (вид объекта недвижимости) | | | |
| Лист № | Раздела 1 | Всего листов раздела 1 : _____ | Всего разделов: _____ |
| 06.08.2021 № 99/2021/409464726 | | | |
| Кадастровый номер: | | 25:31:010201:38 | |

| | |
|--|--|
| Категория земель: | Земли промышленности, энергетики, транспорта, связи, радиовещания, телевидения, информатики, земли для обеспечения космической деятельности, земли обороны, безопасности и земли иного специального назначения |
| Виды разрешенного использования: | Водный транспорт (7.3) |
| Сведения о кадастровом инженере: | данные отсутствуют |
| Сведения о лесах, водных объектах и об иных природных объектах, расположенных в пределах земельного участка: | данные отсутствуют |
| Сведения о том, что земельный участок полностью или частично расположен в границах зоны с особыми условиями использования территории или территории объекта культурного наследия | данные отсутствуют |
| Сведения о том, что земельный участок расположен в границах особой экономической зоны, территории опережающего социально-экономического развития, зоны территориального развития в Российской Федерации, игровой зоны: | данные отсутствуют |
| Сведения о том, что земельный участок расположен в границах особо охраняемой природной территории, охотничьих угодий, лесничеств, лесопарков: | данные отсутствуют |
| Сведения о результатах проведения государственного земельного надзора: | данные отсутствуют |
| Сведения о расположении земельного участка в границах территории, в отношении которой утвержден проект межевания территории: | данные отсутствуют |

| | | |
|-------------------------------|---------|-------------------|
| Государственный регистратор | | ФГИС ЕГРН |
| полное наименование должности | подпись | инициалы, фамилия |

М.П.

Сведения о характеристиках объекта недвижимости

| | | | |
|---------------------------------------|------------------|---------------------------------------|-----------------------|
| Земельный участок | | | |
| (вид объекта недвижимости) | | | |
| Лист № | Раздела 1 | Всего листов раздела 1 : _____ | Всего разделов: _____ |
| 06.08.2021 № 99/2021/409464726 | | | |
| Кадастровый номер: | | 25:31:010201:38 | |

| | |
|--|---|
| Условный номер земельного участка: | данные отсутствуют |
| Сведения о принятии акта и (или) заключении договора, предусматривающих предоставление в соответствии с земельным законодательством исполнительным органом государственной власти или органом местного самоуправления находящегося в государственной или муниципальной собственности земельного участка для строительства наемного дома социального использования или наемного дома коммерческого использования: | данные отсутствуют |
| Сведения о том, что земельный участок или земельные участки образованы на основании решения об изъятии земельного участка и (или) расположенного на нем объекта недвижимости для государственных или муниципальных нужд: | данные отсутствуют |
| Сведения о том, что земельный участок образован из земель или земельного участка, государственная собственность на которые не разграничена: | данные отсутствуют |
| Сведения о наличии земельного спора о местоположении границ земельных участков: | данные отсутствуют |
| Статус записи об объекте недвижимости: | Сведения об объекте недвижимости имеют статус "актуальные, ранее учтенные" |
| Особые отметки: | Сведения о видах разрешенного использования имеют статус «Актуальные незасвидетельствованные». Право (ограничение права, обременение объекта недвижимости) зарегистрировано на данный объект недвижимости с видами разрешенного использования «Для размещения объектов специального назначения». Сведения необходимые для заполнения раздела 3.1 отсутствуют. |
| Получатель выписки: | ФЕДЕРАЛЬНОЕ ГОСУДАРСТВЕННОЕ УНИТАРНОЕ ПРЕДПРИЯТИЕ "РОСМОРПОРТ" ИНН 7702352454 |

| | | |
|-------------------------------|---------|-------------------|
| Государственный регистратор | | ФГИС ЕГРН |
| полное наименование должности | подпись | инициалы, фамилия |

М.П.

Выписка из Единого государственного реестра недвижимости об объекте недвижимости
Сведения о зарегистрированных правах

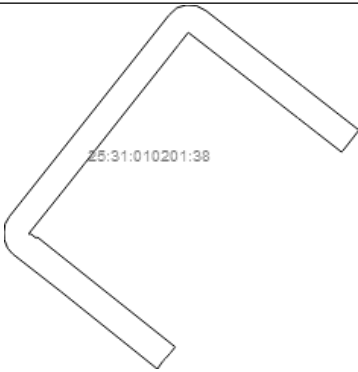
| Земельный участок | |
|---|--|
| (виц объекта недвижимости) | |
| Лист № <u> </u> Раздела <u> 2 </u> | Всего листов раздела <u> 2 </u> : <u> </u> |
| Всего разделов: <u> </u> | Всего листов выписки: <u> </u> |
| 06.08.2021 № 99/2021/409464726 | |
| Кадастровый номер: | 25:31:010201:38 |
| 1. Правообладатель (правообладатели): | 1.1. Российская Федерация |
| 2. Вид, номер и дата государственной регистрации права: | 2.1. Собственность, № 25-1/18-35/2004-215 от 07.07.2004 |
| 3. Ограничение прав и обременение объекта недвижимости: | |
| 3.1.1. вид: | Аренда, весь объект |
| дата государственной регистрации: | 16.01.2008 |
| номер государственной регистрации: | 25-25-18/058/2007-263 |
| срок, на который установлено ограничение прав и обременение объекта недвижимости: | с 12.05.2005г. по 11.05.2054г. |
| лицо, в пользу которого установлено ограничение прав и обременение объекта недвижимости: | Федеральное государственное унитарное предприятие "Росморпорт", ИНН: 7702352454 |
| основание государственной регистрации: | постановление Федерального агентства по управлению федеральным имуществом Территориальное управление по Приморскому краю от 27.12.2005 № 250-П; договор аренды от 28.02.2007 № 8-26/212, регистрационный № 25-25-18/058/2007-263 от 16.01.2008 |
| 4. Договоры участия в долевом строительстве: | не зарегистрировано |
| 5. Заявленные в судебном порядке права требования: | данные отсутствуют |
| 6. Сведения о возражении в отношении зарегистрированного права: | данные отсутствуют |
| 7. Сведения о наличии решения об изъятии объекта недвижимости для государственных и муниципальных нужд: | данные отсутствуют |
| 8. Сведения о невозможности государственной регистрации без личного участия правообладателя или его законного представителя: | |
| 9. Правопритязания и сведения о наличии поступивших, но не рассмотренных заявлений о проведении государственной регистрации права (перехода, прекращения права), ограничения права или обременения объекта недвижимости, сделки в отношении объекта недвижимости: | данные отсутствуют |
| 10. Сведения об осуществлении государственной регистрации сделки, права, ограничения права без необходимого в силу закона согласия третьего лица, органа: | данные отсутствуют |
| 11. Сведения о невозможности государственной регистрации перехода, прекращения, ограничения права на земельный участок из земель сельскохозяйственного назначения: | |

| Государственный регистратор | | ФГИС ЕГРН |
|-------------------------------|---------|-------------------|
| полное наименование должности | подпись | инициалы, фамилия |

М.П.

Выписка из Единого государственного реестра недвижимости об объекте недвижимости
Описание местоположения земельного участка

| | | | |
|---------------------------------------|--------------------------------------|------------------------|----------------------------|
| Земельный участок | | | |
| (виц объекта недвижимости) | | | |
| Лист № ____ Раздела 3 | Всего листов раздела 3 : ____ | Всего разделов: ____ | Всего листов выписки: ____ |
| 06.08.2021 № 99/2021/409464726 | | | |
| Кадастровый номер: | | 25:31:010201:38 | |

| | | | |
|---|-----------------------|--|--|
| План (чертеж, схема) земельного участка | | | |
|  | | | |
| Масштаб 1: данные отсутствуют | Условные обозначения: | | |

| | | |
|-------------------------------|---------|-------------------|
| Государственный регистратор | | ФГИС ЕГРН |
| полное наименование должности | подпись | инициалы, фамилия |

М.П.

Выписка из Единого государственного реестра недвижимости об объекте недвижимости
Описание местоположения земельного участка

| | | | |
|---|--------------------|---|-----------------------|
| Земельный участок | | | |
| <small>(виц объекта недвижимости)</small> | | | |
| Лист № | Раздела 3.2 | Всего листов раздела 3.2 : _____ | Всего разделов: _____ |
| 06.08.2021 № 99/2021/409464726 | | Всего листов выписки: _____ | |
| Кадастровый номер: | | 25:31:010201:38 | |

| Сведения о характерных точках границы земельного участка | | | | |
|--|------------|------------|-----------------------------------|---|
| Система координат: МСК 25, зона 2 | | | | |
| Зона № | | | | |
| Номер точки | Координаты | | Описание закрепления на местности | Средняя квадратическая погрешность определения координат характерных точек границ земельного участка, м |
| | X | Y | | |
| 1 | 2 | 3 | 4 | 5 |
| 1 | 325132.66 | 2231162.79 | данные отсутствуют | 0.1 |
| 2 | 325049.05 | 2231267.55 | данные отсутствуют | 0.1 |
| 3 | 325044.38 | 2231263.83 | данные отсутствуют | 0.3 |
| 4 | 325040 | 2231259.89 | данные отсутствуют | 0.3 |
| 5 | 325038.57 | 2231258.41 | данные отсутствуют | 0.3 |
| 6 | 325032.29 | 2231254 | данные отсутствуют | 0.1 |
| 7 | 325090.85 | 2231181.14 | данные отсутствуют | 0.1 |
| 8 | 325119.92 | 2231143.98 | данные отсутствуют | 0.1 |
| 9 | 325124.31 | 2231140.28 | данные отсутствуют | 0.1 |
| 10 | 325130.55 | 2231137.86 | данные отсутствуют | 0.1 |
| 11 | 325136.24 | 2231137.58 | данные отсутствуют | 0.1 |
| 12 | 325142.53 | 2231138.38 | данные отсутствуют | 0.1 |
| 13 | 325148.25 | 2231141.72 | данные отсутствуют | 0.1 |
| 14 | 325301.45 | 2231262.87 | данные отсутствуют | 0.1 |
| 15 | 325307.03 | 2231268.96 | данные отсутствуют | 0.3 |

| | | |
|-------------------------------|---------|-------------------|
| Государственный регистратор | | ФГИС ЕГРН |
| полное наименование должности | подпись | инициалы, фамилия |

М.П.

Выписка из Единого государственного реестра недвижимости об объекте недвижимости
Описание местоположения земельного участка

| | | | |
|---------------------------------------|--------------------|-----------------------------------|-----------------------|
| Земельный участок | | | |
| (виц объекта недвижимости) | | | |
| Лист № | Раздела 3.2 | Всего листов раздела 3.2 : | Всего разделов: _____ |
| Всего листов выписки: _____ | | | |
| 06.08.2021 № 99/2021/409464726 | | | |
| Кадастровый номер: | | 25:31:010201:38 | |

| Сведения о характерных точках границы земельного участка | | | | |
|--|------------|------------|-----------------------------------|---|
| Система координат: МСК 25, зона 2 | | | | |
| Зона № | | | | |
| Номер точки | Координаты | | Описание закрепления на местности | Средняя квадратическая погрешность определения координат характерных точек границ земельного участка, м |
| | X | Y | | |
| 1 | 2 | 3 | 4 | 5 |
| 16 | 325309.11 | 2231275.98 | данные отсутствуют | 0.3 |
| 17 | 325308.72 | 2231283.27 | данные отсутствуют | 0.1 |
| 18 | 325304.78 | 2231290.86 | данные отсутствуют | 0.1 |
| 19 | 325247.29 | 2231364.36 | данные отсутствуют | 0.1 |
| 20 | 325213.9 | 2231407.05 | данные отсутствуют | 0.1 |
| 21 | 325198.11 | 2231394.73 | данные отсутствуют | 0.1 |
| 22 | 325197.29 | 2231393.79 | данные отсутствуют | 0.1 |
| 23 | 325212.46 | 2231374.37 | данные отсутствуют | 0.1 |
| 24 | 325217.81 | 2231367.53 | данные отсутствуют | 0.1 |
| 25 | 325222.98 | 2231360.93 | данные отсутствуют | 0.1 |
| 26 | 325233.74 | 2231347.19 | данные отсутствуют | 0.1 |
| 27 | 325241.89 | 2231336.79 | данные отсутствуют | 0.1 |
| 28 | 325248.05 | 2231328.91 | данные отсутствуют | 0.1 |
| 29 | 325271.23 | 2231299.26 | данные отсутствуют | 0.1 |
| 30 | 325275.2 | 2231294.18 | данные отсутствуют | 0.1 |

| | | |
|-------------------------------|---------|-------------------|
| Государственный регистратор | | ФГИС ЕГРН |
| полное наименование должности | подпись | инициалы, фамилия |

М.П.

Выписка из Единого государственного реестра недвижимости об объекте недвижимости
Описание местоположения земельного участка

| | | | |
|---------------------------------------|--------------------|-----------------------------------|-----------------------|
| Земельный участок | | | |
| (виц объекта недвижимости) | | | |
| Лист № | Раздела 3.2 | Всего листов раздела 3.2 : | Всего разделов: _____ |
| 06.08.2021 № 99/2021/409464726 | | Всего листов выписки: _____ | |
| Кадастровый номер: | | 25:31:010201:38 | |

| Сведения о характерных точках границы земельного участка | | | | |
|--|------------|------------|-----------------------------------|---|
| Система координат: МСК 25, зона 2 | | | | |
| Зона № | | | | |
| Номер точки | Координаты | | Описание закрепления на местности | Средняя квадратическая погрешность определения координат характерных точек границ земельного участка, м |
| | X | Y | | |
| 1 | 2 | 3 | 4 | 5 |
| 31 | 325288.2 | 2231277.5 | данные отсутствуют | 0.1 |
| 32 | 325279.49 | 2231270.6 | данные отсутствуют | 0.1 |
| 33 | 325278.65 | 2231269.94 | данные отсутствуют | 0.1 |
| 34 | 325269.82 | 2231263 | данные отсутствуют | 0.1 |
| 35 | 325259.44 | 2231254.84 | данные отсутствуют | 0.1 |
| 36 | 325237.56 | 2231237.51 | данные отсутствуют | 0.1 |
| 37 | 325220.26 | 2231223.85 | данные отсутствуют | 0.1 |
| 38 | 325188.52 | 2231198.81 | данные отсутствуют | 0.1 |
| 39 | 325171.77 | 2231185.62 | данные отсутствуют | 0.1 |
| 40 | 325135.09 | 2231156.32 | данные отсутствуют | 0.1 |
| 41 | 325134.38 | 2231157.24 | данные отсутствуют | 0.1 |
| 42 | 325135.04 | 2231157.99 | данные отсутствуют | 0.1 |
| 43 | 325131.74 | 2231162.01 | данные отсутствуют | 0.1 |

| | | |
|-------------------------------|---------|-------------------|
| Государственный регистратор | | ФГИС ЕГРН |
| полное наименование должности | подпись | инициалы, фамилия |

М.П.

Выписка из Единого государственного реестра недвижимости об объекте недвижимости
Сведения о частях земельного участка

| | | | |
|---------------------------------------|--------------------------------------|------------------------|----------------------------|
| Земельный участок | | | |
| (виц объекта недвижимости) | | | |
| Лист № ____ Раздела 4 | Всего листов раздела 4 : ____ | Всего разделов: ____ | Всего листов выписки: ____ |
| 06.08.2021 № 99/2021/409464726 | | | |
| Кадастровый номер: | | 25:31:010201:38 | |

| | |
|--|---|
| План (чертеж, схема) части земельного участка | Учетный номер части: 25:31:010201:38/2 |
|  | |
| Масштаб 1: данные отсутствуют | Условные обозначения: |

| | | |
|-------------------------------|---------|-------------------|
| Государственный регистратор | | ФГИС ЕГРН |
| полное наименование должности | подпись | инициалы, фамилия |

М.П.

Выписка из Единого государственного реестра недвижимости об объекте недвижимости
Сведения о частях земельного участка

| | | | |
|---------------------------------------|------------------|---------------------------------|-----------------------|
| Земельный участок | | | |
| (виц объекта недвижимости) | | | |
| Лист № | Раздела 4 | Всего листов раздела 4 : | Всего разделов: _____ |
| 06.08.2021 № 99/2021/409464726 | | Всего листов выписки: _____ | |
| Кадастровый номер: | | 25:31:010201:38 | |

| | |
|---|---|
| План (чертеж, схема) части земельного участка | Учетный номер части: 25:31:010201:38/3 |
|  | |
| Масштаб 1: данные отсутствуют | Условные обозначения: |

| | | |
|-------------------------------|---------|-------------------|
| Государственный регистратор | | ФГИС ЕГРН |
| полное наименование должности | подпись | инициалы, фамилия |

М.П.

Выписка из Единого государственного реестра недвижимости об объекте недвижимости
Сведения о частях земельного участка

| | | | |
|---|----------------------------|---------------------------------|-----------------|
| Земельный участок | | | |
| <small>(виц объекта недвижимости)</small> | | | |
| Лист № | Раздела 4 | Всего листов раздела 4 : | Всего разделов: |
| 06.08.2021 | № 99/2021/409464726 | | |
| Кадастровый номер: | | 25:31:010201:38 | |

| | |
|---|---|
| План (чертеж, схема) части земельного участка | Учетный номер части: 25:31:010201:38/4 |
|  | |
| Масштаб 1: данные отсутствуют | Условные обозначения: |

| | | |
|-------------------------------|---------|-------------------|
| Государственный регистратор | | ФГИС ЕГРН |
| полное наименование должности | подпись | инициалы, фамилия |

М.П.

Выписка из Единого государственного реестра недвижимости об объекте недвижимости
Сведения о частях земельного участка

| | | | |
|---|--------------------|---|-----------------------|
| Земельный участок | | | |
| <small>(вид объекта недвижимости)</small> | | | |
| Лист № | Раздела 4.1 | Всего листов раздела 4.1 : _____ | Всего разделов: _____ |
| 06.08.2021 № 99/2021/409464726 | | Всего листов выписки: _____ | |
| Кадастровый номер: | | 25:31:010201:38 | |

| Учетный номер части | Площадь (м ²) | Содержание ограничения в использовании или ограничения права на объект недвижимости или обременения объекта недвижимости |
|---------------------|---------------------------|---|
| 1 | 2 | 3 |
| 2 | 1660 | Ограничения прав на земельный участок, предусмотренные статьями 56, 56.1 Земельного кодекса Российской Федерации, 25.31.2.25, Постановление правительства Российской Федерации № 972 от 27.08.1999 |
| 3 | 9949 | Ограничения прав на земельный участок, предусмотренные статьями 56, 56.1 Земельного кодекса Российской Федерации, 25.00.2.104, Приказ "Об утверждении местоположения части береговой линии (границы водного объекта), границ частей водоохранной зоны и прибрежной защитной полосы Японского моря на территории Приморского края" № 05-07/153 от 12.08.2019 |
| 4 | 9949 | Ограничения прав на земельный участок, предусмотренные статьями 56, 56.1 Земельного кодекса Российской Федерации, 25.00.2.106, Приказ "Об утверждении местоположения части береговой линии (границы водного объекта), границ частей водоохранной зоны и прибрежной защитной полосы Японского моря на территории Приморского края" № 05-07/153 от 12.08.2019 |

| | | |
|-------------------------------|---------|-------------------|
| Государственный регистратор | | ФГИС ЕГРН |
| полное наименование должности | подпись | инициалы, фамилия |

М.П.

| Сведения о характерных точках границы части (частей) земельного участка | | | | |
|---|---------------|------------|-----------------------------------|--|
| Учетный номер части: 2 | | | | |
| Система координат: МСК 25, зона 2 | | | | |
| Зона № | | | | |
| Номер точки | Координаты, м | | Описание закрепления на местности | Средняя квадратическая погрешность определения координат характерных точек границы части земельного участка, м |
| | X | Y | | |
| 1 | 2 | 3 | 4 | 5 |
| 2 | 325049.05 | 2231267.55 | данные отсутствуют | 0.1 |

| | | | | |
|-------------------------------|-----------|------------|--------------------|-------------------|
| 3 | 325044.38 | 2231263.83 | данные отсутствуют | 0.3 |
| 3 | 325044.38 | 2231263.83 | данные отсутствуют | 0.3 |
| 3 | 325044.38 | 2231263.83 | данные отсутствуют | 0.3 |
| 4 | 325040 | 2231259.89 | данные отсутствуют | 0.3 |
| 4 | 325040 | 2231259.89 | данные отсутствуют | 0.3 |
| 4 | 325040 | 2231259.89 | данные отсутствуют | 0.3 |
| 5 | 325038.57 | 2231258.41 | данные отсутствуют | 0.3 |
| 5 | 325038.57 | 2231258.41 | данные отсутствуют | 0.3 |
| 5 | 325038.57 | 2231258.41 | данные отсутствуют | 0.3 |
| 6 | 325032.29 | 2231254 | данные отсутствуют | 0.1 |
| 6 | 325032.29 | 2231254 | данные отсутствуют | 0.1 |
| 6 | 325032.29 | 2231254 | данные отсутствуют | 0.1 |
| 7 | 325090.85 | 2231181.14 | данные отсутствуют | 0.1 |
| 7 | 325090.85 | 2231181.14 | данные отсутствуют | 0.1 |
| 7 | 325090.85 | 2231181.14 | данные отсутствуют | 0.1 |
| Государственный регистратор | | | | ФГИС ЕГРН |
| полное наименование должности | | | подпись | инициалы, фамилия |

М.П.

Выписка из Единого государственного реестра недвижимости об объекте недвижимости
Сведения о частях земельного участка

| | | | |
|---|--------------------|---|-----------------------|
| Земельный участок | | | |
| <small>(вид объекта недвижимости)</small> | | | |
| Лист № | Раздела 4.2 | Всего листов раздела 4.2 : _____ | Всего разделов: _____ |
| 06.08.2021 № 99/2021/409464726 | | | |
| Кадастровый номер: | | 25:31:010201:38 | |

| Номер точки | Координаты, м | | Описание закрепления на местности | Средняя квадратическая погрешность определения координат характерных точек границы части земельного участка, м |
|-------------|---------------|------------|-----------------------------------|--|
| | X | Y | | |
| 1 | 2 | 3 | 4 | 5 |
| 8 | 325119.92 | 2231143.98 | данные отсутствуют | 0.1 |
| 8 | 325119.92 | 2231143.98 | данные отсутствуют | 0.1 |
| 9 | 325124.31 | 2231140.28 | данные отсутствуют | 0.1 |
| 9 | 325124.31 | 2231140.28 | данные отсутствуют | 0.1 |
| 10 | 325130.55 | 2231137.86 | данные отсутствуют | 0.1 |
| 10 | 325130.55 | 2231137.86 | данные отсутствуют | 0.1 |
| 11 | 325136.24 | 2231137.58 | данные отсутствуют | 0.1 |
| 11 | 325136.24 | 2231137.58 | данные отсутствуют | 0.1 |
| 12 | 325142.53 | 2231138.38 | данные отсутствуют | 0.1 |
| 12 | 325142.53 | 2231138.38 | данные отсутствуют | 0.1 |
| 13 | 325148.25 | 2231141.72 | данные отсутствуют | 0.1 |
| 13 | 325148.25 | 2231141.72 | данные отсутствуют | 0.1 |
| 14 | 325301.45 | 2231262.87 | данные отсутствуют | 0.1 |
| 14 | 325301.45 | 2231262.87 | данные отсутствуют | 0.1 |
| 15 | 325307.03 | 2231268.96 | данные отсутствуют | 0.3 |
| 15 | 325307.03 | 2231268.96 | данные отсутствуют | 0.3 |
| 16 | 325309.11 | 2231275.98 | данные отсутствуют | 0.3 |

| | | |
|-------------------------------|---------|-------------------|
| Государственный регистратор | | ФГИС ЕГРН |
| полное наименование должности | подпись | инициалы, фамилия |

М.П.

Выписка из Единого государственного реестра недвижимости об объекте недвижимости
Сведения о частях земельного участка

| | | | |
|---|--------------------|---|-----------------------|
| Земельный участок | | | |
| <small>(вид объекта недвижимости)</small> | | | |
| Лист № | Раздела 4.2 | Всего листов раздела 4.2 : _____ | Всего разделов: _____ |
| 06.08.2021 № 99/2021/409464726 | | | |
| Кадастровый номер: | | 25:31:010201:38 | |

| Номер точки | Координаты, м | | Описание закрепления на местности | Средняя квадратическая погрешность определения координат характерных точек границы части земельного участка, м |
|-------------|---------------|------------|-----------------------------------|--|
| | X | Y | | |
| 1 | 2 | 3 | 4 | 5 |
| 16 | 325309.11 | 2231275.98 | данные отсутствуют | 0.3 |
| 17 | 325308.72 | 2231283.27 | данные отсутствуют | 0.1 |
| 17 | 325308.72 | 2231283.27 | данные отсутствуют | 0.1 |
| 18 | 325304.78 | 2231290.86 | данные отсутствуют | 0.1 |
| 18 | 325304.78 | 2231290.86 | данные отсутствуют | 0.1 |
| 19 | 325247.29 | 2231364.36 | данные отсутствуют | 0.1 |
| 19 | 325247.29 | 2231364.36 | данные отсутствуют | 0.1 |
| 20 | 325213.9 | 2231407.05 | данные отсутствуют | 0.1 |
| 20 | 325213.9 | 2231407.05 | данные отсутствуют | 0.1 |
| 21 | 325198.11 | 2231394.73 | данные отсутствуют | 0.1 |
| 21 | 325198.11 | 2231394.73 | данные отсутствуют | 0.1 |
| 22 | 325197.29 | 2231393.79 | данные отсутствуют | 0.1 |
| 22 | 325197.29 | 2231393.79 | данные отсутствуют | 0.1 |
| 23 | 325212.46 | 2231374.37 | данные отсутствуют | 0.1 |
| 23 | 325212.46 | 2231374.37 | данные отсутствуют | 0.1 |
| 24 | 325217.81 | 2231367.53 | данные отсутствуют | 0.1 |
| 24 | 325217.81 | 2231367.53 | данные отсутствуют | 0.1 |

| | | |
|-------------------------------|---------|-------------------|
| Государственный регистратор | | ФГИС ЕГРН |
| полное наименование должности | подпись | инициалы, фамилия |

М.П.

Выписка из Единого государственного реестра недвижимости об объекте недвижимости
Сведения о частях земельного участка

| | | | |
|---|--------------------|---|-----------------------|
| Земельный участок | | | |
| <small>(виц объекта недвижимости)</small> | | | |
| Лист № | Раздела 4.2 | Всего листов раздела 4.2 : _____ | Всего разделов: _____ |
| 06.08.2021 № 99/2021/409464726 | | | |
| Кадастровый номер: | | 25:31:010201:38 | |

| Номер точки | Координаты, м | | Описание закрепления на местности | Средняя квадратическая погрешность определения координат характерных точек границы части земельного участка, м |
|-------------|---------------|------------|-----------------------------------|--|
| | X | Y | | |
| 1 | 2 | 3 | 4 | 5 |
| 25 | 325222.98 | 2231360.93 | данные отсутствуют | 0.1 |
| 25 | 325222.98 | 2231360.93 | данные отсутствуют | 0.1 |
| 26 | 325233.74 | 2231347.19 | данные отсутствуют | 0.1 |
| 26 | 325233.74 | 2231347.19 | данные отсутствуют | 0.1 |
| 27 | 325241.89 | 2231336.79 | данные отсутствуют | 0.1 |
| 27 | 325241.89 | 2231336.79 | данные отсутствуют | 0.1 |
| 28 | 325248.05 | 2231328.91 | данные отсутствуют | 0.1 |
| 28 | 325248.05 | 2231328.91 | данные отсутствуют | 0.1 |
| 29 | 325271.23 | 2231299.26 | данные отсутствуют | 0.1 |
| 29 | 325271.23 | 2231299.26 | данные отсутствуют | 0.1 |
| 30 | 325275.2 | 2231294.18 | данные отсутствуют | 0.1 |
| 30 | 325275.2 | 2231294.18 | данные отсутствуют | 0.1 |
| 31 | 325288.2 | 2231277.5 | данные отсутствуют | 0.1 |
| 31 | 325288.2 | 2231277.5 | данные отсутствуют | 0.1 |
| 35 | 325259.44 | 2231254.84 | данные отсутствуют | 0.1 |
| 35 | 325259.44 | 2231254.84 | данные отсутствуют | 0.1 |
| 36 | 325237.56 | 2231237.51 | данные отсутствуют | 0.1 |

| | | |
|-------------------------------|---------|-------------------|
| Государственный регистратор | | ФГИС ЕГРН |
| полное наименование должности | подпись | инициалы, фамилия |

М.П.

Выписка из Единого государственного реестра недвижимости об объекте недвижимости
Сведения о частях земельного участка

| | | | |
|---|--------------------|---|-----------------------|
| Земельный участок | | | |
| <small>(виц объекта недвижимости)</small> | | | |
| Лист № | Раздела 4.2 | Всего листов раздела 4.2 : _____ | Всего разделов: _____ |
| 06.08.2021 № 99/2021/409464726 | | | |
| Кадастровый номер: | | 25:31:010201:38 | |

| Номер точки | Координаты, м | | Описание закрепления на местности | Средняя квадратическая погрешность определения координат характерных точек границы части земельного участка, м |
|-------------|---------------|------------|-----------------------------------|--|
| | X | Y | | |
| 1 | 2 | 3 | 4 | 5 |
| 36 | 325237.56 | 2231237.51 | данные отсутствуют | 0.1 |
| 37 | 325220.26 | 2231223.85 | данные отсутствуют | 0.1 |
| 37 | 325220.26 | 2231223.85 | данные отсутствуют | 0.1 |
| 38 | 325188.52 | 2231198.81 | данные отсутствуют | 0.1 |
| 38 | 325188.52 | 2231198.81 | данные отсутствуют | 0.1 |
| 39 | 325171.77 | 2231185.62 | данные отсутствуют | 0.1 |
| 39 | 325171.77 | 2231185.62 | данные отсутствуют | 0.1 |
| 40 | 325135.09 | 2231156.32 | данные отсутствуют | 0.1 |
| 40 | 325135.09 | 2231156.32 | данные отсутствуют | 0.1 |
| 41 | 325134.38 | 2231157.24 | данные отсутствуют | 0.1 |
| 41 | 325134.38 | 2231157.24 | данные отсутствуют | 0.1 |
| 42 | 325135.04 | 2231157.99 | данные отсутствуют | 0.1 |
| 42 | 325135.04 | 2231157.99 | данные отсутствуют | 0.1 |
| 44 | 325064.41 | 2231248.31 | данные отсутствуют | данные отсутствуют |
| 45 | 325114.52 | 2231150.88 | данные отсутствуют | данные отсутствуют |
| 46 | 325045.2 | 2231264.48 | данные отсутствуют | данные отсутствуют |
| 46 | 325045.2 | 2231264.48 | данные отсутствуют | данные отсутствуют |

| | | |
|-------------------------------|---------|-------------------|
| Государственный регистратор | | ФГИС ЕГРН |
| полное наименование должности | подпись | инициалы, фамилия |

М.П.

Выписка из Единого государственного реестра недвижимости об объекте недвижимости
Сведения о частях земельного участка

| | | | |
|---|--------------------|---|-----------------------|
| Земельный участок | | | |
| <small>(вид объекта недвижимости)</small> | | | |
| Лист № | Раздела 4.2 | Всего листов раздела 4.2 : _____ | Всего разделов: _____ |
| 06.08.2021 № 99/2021/409464726 | | | |
| Кадастровый номер: | | 25:31:010201:38 | |

| Номер точки | Координаты, м | | Описание закрепления на местности | Средняя квадратическая погрешность определения координат характерных точек границы части земельного участка, м |
|-------------|---------------|------------|-----------------------------------|--|
| | X | Y | | |
| 1 | 2 | 3 | 4 | 5 |
| 47 | 325081.91 | 2231219.44 | данные отсутствуют | 12.5 |
| 47 | 325081.91 | 2231219.44 | данные отсутствуют | 12.5 |
| 48 | 325131.37 | 2231155.94 | данные отсутствуют | 12.5 |
| 48 | 325131.37 | 2231155.94 | данные отсутствуют | 12.5 |
| 49 | 325134.58 | 2231158.56 | данные отсутствуют | данные отсутствуют |
| 49 | 325134.58 | 2231158.56 | данные отсутствуют | данные отсутствуют |
| 50 | 325265.04 | 2231259.25 | данные отсутствуют | данные отсутствуют |
| 50 | 325265.04 | 2231259.25 | данные отсутствуют | данные отсутствуют |
| 51 | 325281.99 | 2231271.15 | данные отсутствуют | 12.5 |
| 51 | 325281.99 | 2231271.15 | данные отсутствуют | 12.5 |
| 52 | 325281.51 | 2231272.2 | данные отсутствуют | данные отсутствуют |
| 52 | 325281.51 | 2231272.2 | данные отсутствуют | данные отсутствуют |

| | | |
|-------------------------------|---------|-------------------|
| Государственный регистратор | | ФГИС ЕГРН |
| полное наименование должности | подпись | инициалы, фамилия |

М.П.

Выписка из Единого государственного реестра недвижимости об объекте недвижимости
Сведения о частях земельного участка

| Земельный участок | | | | |
|---|---------------|---|-----------------------------------|--|
| <small>(виц объекта недвижимости)</small> | | | | |
| Лист № _____ Раздела 4.2 | | Всего листов раздела 4.2 : _____ | | Всего разделов: _____ |
| Всего листов выписки: _____ | | | | |
| 06.08.2021 № 99/2021/409464726 | | | | |
| Кадастровый номер: | | | 25:31:010201:38 | |
| Сведения о характерных точках границы части (частей) земельного участка | | | | |
| Учетный номер части: 3 | | | | |
| Система координат: МСК 25, зона 2 | | | | |
| Зона № _____ | | | | |
| Номер точки | Координаты, м | | Описание закрепления на местности | Средняя квадратическая погрешность определения координат характерных точек границы части земельного участка, м |
| | X | Y | | |
| 1 | 2 | 3 | 4 | 5 |
| 2 | 325049.05 | 2231267.55 | данные отсутствуют | 0.1 |
| 3 | 325044.38 | 2231263.83 | данные отсутствуют | 0.3 |
| 3 | 325044.38 | 2231263.83 | данные отсутствуют | 0.3 |
| 3 | 325044.38 | 2231263.83 | данные отсутствуют | 0.3 |
| 4 | 325040 | 2231259.89 | данные отсутствуют | 0.3 |
| 4 | 325040 | 2231259.89 | данные отсутствуют | 0.3 |
| 4 | 325040 | 2231259.89 | данные отсутствуют | 0.3 |
| 5 | 325038.57 | 2231258.41 | данные отсутствуют | 0.3 |
| 5 | 325038.57 | 2231258.41 | данные отсутствуют | 0.3 |
| 5 | 325038.57 | 2231258.41 | данные отсутствуют | 0.3 |
| 6 | 325032.29 | 2231254 | данные отсутствуют | 0.1 |
| 6 | 325032.29 | 2231254 | данные отсутствуют | 0.1 |
| 6 | 325032.29 | 2231254 | данные отсутствуют | 0.1 |
| 7 | 325090.85 | 2231181.14 | данные отсутствуют | 0.1 |
| 7 | 325090.85 | 2231181.14 | данные отсутствуют | 0.1 |
| 7 | 325090.85 | 2231181.14 | данные отсутствуют | 0.1 |
| Государственный регистратор | | | ФГИС ЕГРН | |
| полное наименование должности | | | подпись | |
| | | | инициалы, фамилия | |

М.П.

Выписка из Единого государственного реестра недвижимости об объекте недвижимости
Сведения о частях земельного участка

| | | | |
|---|--------------------|---|-----------------------|
| Земельный участок | | | |
| <small>(виц объекта недвижимости)</small> | | | |
| Лист № | Раздела 4.2 | Всего листов раздела 4.2 : _____ | Всего разделов: _____ |
| 06.08.2021 № 99/2021/409464726 | | | |
| Кадастровый номер: | | 25:31:010201:38 | |

| Номер точки | Координаты, м | | Описание закрепления на местности | Средняя квадратическая погрешность определения координат характерных точек границы части земельного участка, м |
|-------------|---------------|------------|-----------------------------------|--|
| | X | Y | | |
| 1 | 2 | 3 | 4 | 5 |
| 8 | 325119.92 | 2231143.98 | данные отсутствуют | 0.1 |
| 8 | 325119.92 | 2231143.98 | данные отсутствуют | 0.1 |
| 9 | 325124.31 | 2231140.28 | данные отсутствуют | 0.1 |
| 9 | 325124.31 | 2231140.28 | данные отсутствуют | 0.1 |
| 10 | 325130.55 | 2231137.86 | данные отсутствуют | 0.1 |
| 10 | 325130.55 | 2231137.86 | данные отсутствуют | 0.1 |
| 11 | 325136.24 | 2231137.58 | данные отсутствуют | 0.1 |
| 11 | 325136.24 | 2231137.58 | данные отсутствуют | 0.1 |
| 12 | 325142.53 | 2231138.38 | данные отсутствуют | 0.1 |
| 12 | 325142.53 | 2231138.38 | данные отсутствуют | 0.1 |
| 13 | 325148.25 | 2231141.72 | данные отсутствуют | 0.1 |
| 13 | 325148.25 | 2231141.72 | данные отсутствуют | 0.1 |
| 14 | 325301.45 | 2231262.87 | данные отсутствуют | 0.1 |
| 14 | 325301.45 | 2231262.87 | данные отсутствуют | 0.1 |
| 15 | 325307.03 | 2231268.96 | данные отсутствуют | 0.3 |
| 15 | 325307.03 | 2231268.96 | данные отсутствуют | 0.3 |
| 16 | 325309.11 | 2231275.98 | данные отсутствуют | 0.3 |

| | | |
|-------------------------------|---------|-------------------|
| Государственный регистратор | | ФГИС ЕГРН |
| полное наименование должности | подпись | инициалы, фамилия |

М.П.

Выписка из Единого государственного реестра недвижимости об объекте недвижимости
Сведения о частях земельного участка

| | | | |
|---|--------------------|-----------------------------------|-----------------------|
| Земельный участок | | | |
| <small>(вид объекта недвижимости)</small> | | | |
| Лист № | Раздела 4.2 | Всего листов раздела 4.2 : | Всего разделов: _____ |
| 06.08.2021 № 99/2021/409464726 | | | |
| Кадастровый номер: | | 25:31:010201:38 | |

| Номер точки | Координаты, м | | Описание закрепления на местности | Средняя квадратическая погрешность определения координат характерных точек границы части земельного участка, м |
|-------------|---------------|------------|-----------------------------------|--|
| | X | Y | | |
| 1 | 2 | 3 | 4 | 5 |
| 16 | 325309.11 | 2231275.98 | данные отсутствуют | 0.3 |
| 17 | 325308.72 | 2231283.27 | данные отсутствуют | 0.1 |
| 17 | 325308.72 | 2231283.27 | данные отсутствуют | 0.1 |
| 18 | 325304.78 | 2231290.86 | данные отсутствуют | 0.1 |
| 18 | 325304.78 | 2231290.86 | данные отсутствуют | 0.1 |
| 19 | 325247.29 | 2231364.36 | данные отсутствуют | 0.1 |
| 19 | 325247.29 | 2231364.36 | данные отсутствуют | 0.1 |
| 20 | 325213.9 | 2231407.05 | данные отсутствуют | 0.1 |
| 20 | 325213.9 | 2231407.05 | данные отсутствуют | 0.1 |
| 21 | 325198.11 | 2231394.73 | данные отсутствуют | 0.1 |
| 21 | 325198.11 | 2231394.73 | данные отсутствуют | 0.1 |
| 22 | 325197.29 | 2231393.79 | данные отсутствуют | 0.1 |
| 22 | 325197.29 | 2231393.79 | данные отсутствуют | 0.1 |
| 23 | 325212.46 | 2231374.37 | данные отсутствуют | 0.1 |
| 23 | 325212.46 | 2231374.37 | данные отсутствуют | 0.1 |
| 24 | 325217.81 | 2231367.53 | данные отсутствуют | 0.1 |
| 24 | 325217.81 | 2231367.53 | данные отсутствуют | 0.1 |

| | | |
|-------------------------------|---------|-------------------|
| Государственный регистратор | | ФГИС ЕГРН |
| полное наименование должности | подпись | инициалы, фамилия |

М.П.

Выписка из Единого государственного реестра недвижимости об объекте недвижимости
Сведения о частях земельного участка

| | | | |
|---|--------------------|-----------------------------------|-----------------------|
| Земельный участок | | | |
| <small>(виц объекта недвижимости)</small> | | | |
| Лист № | Раздела 4.2 | Всего листов раздела 4.2 : | Всего разделов: _____ |
| 06.08.2021 № 99/2021/409464726 | | | |
| Кадастровый номер: | | 25:31:010201:38 | |

| Номер точки | Координаты, м | | Описание закрепления на местности | Средняя квадратическая погрешность определения координат характерных точек границы части земельного участка, м |
|-------------|---------------|------------|-----------------------------------|--|
| | X | Y | | |
| 1 | 2 | 3 | 4 | 5 |
| 25 | 325222.98 | 2231360.93 | данные отсутствуют | 0.1 |
| 25 | 325222.98 | 2231360.93 | данные отсутствуют | 0.1 |
| 26 | 325233.74 | 2231347.19 | данные отсутствуют | 0.1 |
| 26 | 325233.74 | 2231347.19 | данные отсутствуют | 0.1 |
| 27 | 325241.89 | 2231336.79 | данные отсутствуют | 0.1 |
| 27 | 325241.89 | 2231336.79 | данные отсутствуют | 0.1 |
| 28 | 325248.05 | 2231328.91 | данные отсутствуют | 0.1 |
| 28 | 325248.05 | 2231328.91 | данные отсутствуют | 0.1 |
| 29 | 325271.23 | 2231299.26 | данные отсутствуют | 0.1 |
| 29 | 325271.23 | 2231299.26 | данные отсутствуют | 0.1 |
| 30 | 325275.2 | 2231294.18 | данные отсутствуют | 0.1 |
| 30 | 325275.2 | 2231294.18 | данные отсутствуют | 0.1 |
| 31 | 325288.2 | 2231277.5 | данные отсутствуют | 0.1 |
| 31 | 325288.2 | 2231277.5 | данные отсутствуют | 0.1 |
| 35 | 325259.44 | 2231254.84 | данные отсутствуют | 0.1 |
| 35 | 325259.44 | 2231254.84 | данные отсутствуют | 0.1 |
| 36 | 325237.56 | 2231237.51 | данные отсутствуют | 0.1 |

| | | |
|-------------------------------|---------|-------------------|
| Государственный регистратор | | ФГИС ЕГРН |
| полное наименование должности | подпись | инициалы, фамилия |

М.П.

Выписка из Единого государственного реестра недвижимости об объекте недвижимости
Сведения о частях земельного участка

| | | | |
|---|--------------------|---|-----------------------|
| Земельный участок | | | |
| <small>(виц объекта недвижимости)</small> | | | |
| Лист № | Раздела 4.2 | Всего листов раздела 4.2 : _____ | Всего разделов: _____ |
| 06.08.2021 № 99/2021/409464726 | | | |
| Кадастровый номер: | | 25:31:010201:38 | |

| Номер точки | Координаты, м | | Описание закрепления на местности | Средняя квадратическая погрешность определения координат характерных точек границы части земельного участка, м |
|-------------|---------------|------------|-----------------------------------|--|
| | X | Y | | |
| 1 | 2 | 3 | 4 | 5 |
| 36 | 325237.56 | 2231237.51 | данные отсутствуют | 0.1 |
| 37 | 325220.26 | 2231223.85 | данные отсутствуют | 0.1 |
| 37 | 325220.26 | 2231223.85 | данные отсутствуют | 0.1 |
| 38 | 325188.52 | 2231198.81 | данные отсутствуют | 0.1 |
| 38 | 325188.52 | 2231198.81 | данные отсутствуют | 0.1 |
| 39 | 325171.77 | 2231185.62 | данные отсутствуют | 0.1 |
| 39 | 325171.77 | 2231185.62 | данные отсутствуют | 0.1 |
| 40 | 325135.09 | 2231156.32 | данные отсутствуют | 0.1 |
| 40 | 325135.09 | 2231156.32 | данные отсутствуют | 0.1 |
| 41 | 325134.38 | 2231157.24 | данные отсутствуют | 0.1 |
| 41 | 325134.38 | 2231157.24 | данные отсутствуют | 0.1 |
| 42 | 325135.04 | 2231157.99 | данные отсутствуют | 0.1 |
| 42 | 325135.04 | 2231157.99 | данные отсутствуют | 0.1 |
| 44 | 325064.41 | 2231248.31 | данные отсутствуют | данные отсутствуют |
| 45 | 325114.52 | 2231150.88 | данные отсутствуют | данные отсутствуют |
| 46 | 325045.2 | 2231264.48 | данные отсутствуют | данные отсутствуют |
| 46 | 325045.2 | 2231264.48 | данные отсутствуют | данные отсутствуют |

| | | |
|-------------------------------|---------|-------------------|
| Государственный регистратор | | ФГИС ЕГРН |
| полное наименование должности | подпись | инициалы, фамилия |

М.П.

Выписка из Единого государственного реестра недвижимости об объекте недвижимости
Сведения о частях земельного участка

| | | | |
|---|--------------------|---|-----------------------|
| Земельный участок | | | |
| <small>(вид объекта недвижимости)</small> | | | |
| Лист № | Раздела 4.2 | Всего листов раздела 4.2 : _____ | Всего разделов: _____ |
| 06.08.2021 № 99/2021/409464726 | | | |
| Кадастровый номер: | | 25:31:010201:38 | |

| Номер точки | Координаты, м | | Описание закрепления на местности | Средняя квадратическая погрешность определения координат характерных точек границы части земельного участка, м |
|-------------|---------------|------------|-----------------------------------|--|
| | X | Y | | |
| 1 | 2 | 3 | 4 | 5 |
| 47 | 325081.91 | 2231219.44 | данные отсутствуют | 12.5 |
| 47 | 325081.91 | 2231219.44 | данные отсутствуют | 12.5 |
| 48 | 325131.37 | 2231155.94 | данные отсутствуют | 12.5 |
| 48 | 325131.37 | 2231155.94 | данные отсутствуют | 12.5 |
| 49 | 325134.58 | 2231158.56 | данные отсутствуют | данные отсутствуют |
| 49 | 325134.58 | 2231158.56 | данные отсутствуют | данные отсутствуют |
| 50 | 325265.04 | 2231259.25 | данные отсутствуют | данные отсутствуют |
| 50 | 325265.04 | 2231259.25 | данные отсутствуют | данные отсутствуют |
| 51 | 325281.99 | 2231271.15 | данные отсутствуют | 12.5 |
| 51 | 325281.99 | 2231271.15 | данные отсутствуют | 12.5 |
| 52 | 325281.51 | 2231272.2 | данные отсутствуют | данные отсутствуют |
| 52 | 325281.51 | 2231272.2 | данные отсутствуют | данные отсутствуют |

| | | |
|-------------------------------|---------|-------------------|
| Государственный регистратор | | ФГИС ЕГРН |
| полное наименование должности | подпись | инициалы, фамилия |

М.П.

Выписка из Единого государственного реестра недвижимости об объекте недвижимости
Сведения о частях земельного участка

| Земельный участок | | | | |
|---|---------------|---|-----------------------------------|--|
| <small>(виц объекта недвижимости)</small> | | | | |
| Лист № _____ Раздела 4.2 | | Всего листов раздела 4.2 : _____ | | Всего разделов: _____ |
| Всего листов выписки: _____ | | | | |
| 06.08.2021 № 99/2021/409464726 | | | | |
| Кадастровый номер: | | | 25:31:010201:38 | |
| Сведения о характерных точках границы части (частей) земельного участка | | | | |
| Учетный номер части: 4 | | | | |
| Система координат: МСК 25, зона 2 | | | | |
| Зона № _____ | | | | |
| Номер точки | Координаты, м | | Описание закрепления на местности | Средняя квадратическая погрешность определения координат характерных точек границы части земельного участка, м |
| | X | Y | | |
| 1 | 2 | 3 | 4 | 5 |
| 2 | 325049.05 | 2231267.55 | данные отсутствуют | 0.1 |
| 3 | 325044.38 | 2231263.83 | данные отсутствуют | 0.3 |
| 3 | 325044.38 | 2231263.83 | данные отсутствуют | 0.3 |
| 3 | 325044.38 | 2231263.83 | данные отсутствуют | 0.3 |
| 4 | 325040 | 2231259.89 | данные отсутствуют | 0.3 |
| 4 | 325040 | 2231259.89 | данные отсутствуют | 0.3 |
| 4 | 325040 | 2231259.89 | данные отсутствуют | 0.3 |
| 5 | 325038.57 | 2231258.41 | данные отсутствуют | 0.3 |
| 5 | 325038.57 | 2231258.41 | данные отсутствуют | 0.3 |
| 5 | 325038.57 | 2231258.41 | данные отсутствуют | 0.3 |
| 6 | 325032.29 | 2231254 | данные отсутствуют | 0.1 |
| 6 | 325032.29 | 2231254 | данные отсутствуют | 0.1 |
| 6 | 325032.29 | 2231254 | данные отсутствуют | 0.1 |
| 7 | 325090.85 | 2231181.14 | данные отсутствуют | 0.1 |
| 7 | 325090.85 | 2231181.14 | данные отсутствуют | 0.1 |
| 7 | 325090.85 | 2231181.14 | данные отсутствуют | 0.1 |
| Государственный регистратор | | | ФГИС ЕГРН | |
| полное наименование должности | | | подпись | |
| | | | инициалы, фамилия | |

М.П.

Выписка из Единого государственного реестра недвижимости об объекте недвижимости
Сведения о частях земельного участка

| | | | |
|---|--------------------|---|-----------------------|
| Земельный участок | | | |
| <small>(вид объекта недвижимости)</small> | | | |
| Лист № | Раздела 4.2 | Всего листов раздела 4.2 : _____ | Всего разделов: _____ |
| 06.08.2021 № 99/2021/409464726 | | | |
| Кадастровый номер: | | 25:31:010201:38 | |

| Номер точки | Координаты, м | | Описание закрепления на местности | Средняя квадратическая погрешность определения координат характерных точек границы части земельного участка, м |
|-------------|---------------|------------|-----------------------------------|--|
| | X | Y | | |
| 1 | 2 | 3 | 4 | 5 |
| 8 | 325119.92 | 2231143.98 | данные отсутствуют | 0.1 |
| 8 | 325119.92 | 2231143.98 | данные отсутствуют | 0.1 |
| 9 | 325124.31 | 2231140.28 | данные отсутствуют | 0.1 |
| 9 | 325124.31 | 2231140.28 | данные отсутствуют | 0.1 |
| 10 | 325130.55 | 2231137.86 | данные отсутствуют | 0.1 |
| 10 | 325130.55 | 2231137.86 | данные отсутствуют | 0.1 |
| 11 | 325136.24 | 2231137.58 | данные отсутствуют | 0.1 |
| 11 | 325136.24 | 2231137.58 | данные отсутствуют | 0.1 |
| 12 | 325142.53 | 2231138.38 | данные отсутствуют | 0.1 |
| 12 | 325142.53 | 2231138.38 | данные отсутствуют | 0.1 |
| 13 | 325148.25 | 2231141.72 | данные отсутствуют | 0.1 |
| 13 | 325148.25 | 2231141.72 | данные отсутствуют | 0.1 |
| 14 | 325301.45 | 2231262.87 | данные отсутствуют | 0.1 |
| 14 | 325301.45 | 2231262.87 | данные отсутствуют | 0.1 |
| 15 | 325307.03 | 2231268.96 | данные отсутствуют | 0.3 |
| 15 | 325307.03 | 2231268.96 | данные отсутствуют | 0.3 |
| 16 | 325309.11 | 2231275.98 | данные отсутствуют | 0.3 |

| | | |
|-------------------------------|---------|-------------------|
| Государственный регистратор | | ФГИС ЕГРН |
| полное наименование должности | подпись | инициалы, фамилия |

М.П.

Выписка из Единого государственного реестра недвижимости об объекте недвижимости
Сведения о частях земельного участка

| | | | |
|---|--------------------|-----------------------------------|-----------------------|
| Земельный участок | | | |
| <small>(вид объекта недвижимости)</small> | | | |
| Лист № | Раздела 4.2 | Всего листов раздела 4.2 : | Всего разделов: _____ |
| 06.08.2021 № 99/2021/409464726 | | | |
| Кадастровый номер: | | 25:31:010201:38 | |

| Номер точки | Координаты, м | | Описание закрепления на местности | Средняя квадратическая погрешность определения координат характерных точек границы части земельного участка, м |
|-------------|---------------|------------|-----------------------------------|--|
| | X | Y | | |
| 1 | 2 | 3 | 4 | 5 |
| 16 | 325309.11 | 2231275.98 | данные отсутствуют | 0.3 |
| 17 | 325308.72 | 2231283.27 | данные отсутствуют | 0.1 |
| 17 | 325308.72 | 2231283.27 | данные отсутствуют | 0.1 |
| 18 | 325304.78 | 2231290.86 | данные отсутствуют | 0.1 |
| 18 | 325304.78 | 2231290.86 | данные отсутствуют | 0.1 |
| 19 | 325247.29 | 2231364.36 | данные отсутствуют | 0.1 |
| 19 | 325247.29 | 2231364.36 | данные отсутствуют | 0.1 |
| 20 | 325213.9 | 2231407.05 | данные отсутствуют | 0.1 |
| 20 | 325213.9 | 2231407.05 | данные отсутствуют | 0.1 |
| 21 | 325198.11 | 2231394.73 | данные отсутствуют | 0.1 |
| 21 | 325198.11 | 2231394.73 | данные отсутствуют | 0.1 |
| 22 | 325197.29 | 2231393.79 | данные отсутствуют | 0.1 |
| 22 | 325197.29 | 2231393.79 | данные отсутствуют | 0.1 |
| 23 | 325212.46 | 2231374.37 | данные отсутствуют | 0.1 |
| 23 | 325212.46 | 2231374.37 | данные отсутствуют | 0.1 |
| 24 | 325217.81 | 2231367.53 | данные отсутствуют | 0.1 |
| 24 | 325217.81 | 2231367.53 | данные отсутствуют | 0.1 |

| | | |
|-------------------------------|---------|-------------------|
| Государственный регистратор | | ФГИС ЕГРН |
| полное наименование должности | подпись | инициалы, фамилия |

М.П.

Выписка из Единого государственного реестра недвижимости об объекте недвижимости
Сведения о частях земельного участка

| | | | |
|---|--------------------|-----------------------------------|-----------------------|
| Земельный участок | | | |
| <small>(виц объекта недвижимости)</small> | | | |
| Лист № | Раздела 4.2 | Всего листов раздела 4.2 : | Всего разделов: _____ |
| 06.08.2021 № 99/2021/409464726 | | | |
| Кадастровый номер: | | 25:31:010201:38 | |

| Номер точки | Координаты, м | | Описание закрепления на местности | Средняя квадратическая погрешность определения координат характерных точек границы части земельного участка, м |
|-------------|---------------|------------|-----------------------------------|--|
| | X | Y | | |
| 1 | 2 | 3 | 4 | 5 |
| 25 | 325222.98 | 2231360.93 | данные отсутствуют | 0.1 |
| 25 | 325222.98 | 2231360.93 | данные отсутствуют | 0.1 |
| 26 | 325233.74 | 2231347.19 | данные отсутствуют | 0.1 |
| 26 | 325233.74 | 2231347.19 | данные отсутствуют | 0.1 |
| 27 | 325241.89 | 2231336.79 | данные отсутствуют | 0.1 |
| 27 | 325241.89 | 2231336.79 | данные отсутствуют | 0.1 |
| 28 | 325248.05 | 2231328.91 | данные отсутствуют | 0.1 |
| 28 | 325248.05 | 2231328.91 | данные отсутствуют | 0.1 |
| 29 | 325271.23 | 2231299.26 | данные отсутствуют | 0.1 |
| 29 | 325271.23 | 2231299.26 | данные отсутствуют | 0.1 |
| 30 | 325275.2 | 2231294.18 | данные отсутствуют | 0.1 |
| 30 | 325275.2 | 2231294.18 | данные отсутствуют | 0.1 |
| 31 | 325288.2 | 2231277.5 | данные отсутствуют | 0.1 |
| 31 | 325288.2 | 2231277.5 | данные отсутствуют | 0.1 |
| 35 | 325259.44 | 2231254.84 | данные отсутствуют | 0.1 |
| 35 | 325259.44 | 2231254.84 | данные отсутствуют | 0.1 |
| 36 | 325237.56 | 2231237.51 | данные отсутствуют | 0.1 |

| | | |
|-------------------------------|---------|-------------------|
| Государственный регистратор | | ФГИС ЕГРН |
| полное наименование должности | подпись | инициалы, фамилия |

М.П.

Выписка из Единого государственного реестра недвижимости об объекте недвижимости
Сведения о частях земельного участка

| | | | |
|---|--------------------|---|-----------------------|
| Земельный участок | | | |
| <small>(виц объекта недвижимости)</small> | | | |
| Лист № | Раздела 4.2 | Всего листов раздела 4.2 : _____ | Всего разделов: _____ |
| 06.08.2021 № 99/2021/409464726 | | | |
| Кадастровый номер: | | 25:31:010201:38 | |

| Номер точки | Координаты, м | | Описание закрепления на местности | Средняя квадратическая погрешность определения координат характерных точек границы части земельного участка, м |
|-------------|---------------|------------|-----------------------------------|--|
| | X | Y | | |
| 1 | 2 | 3 | 4 | 5 |
| 36 | 325237.56 | 2231237.51 | данные отсутствуют | 0.1 |
| 37 | 325220.26 | 2231223.85 | данные отсутствуют | 0.1 |
| 37 | 325220.26 | 2231223.85 | данные отсутствуют | 0.1 |
| 38 | 325188.52 | 2231198.81 | данные отсутствуют | 0.1 |
| 38 | 325188.52 | 2231198.81 | данные отсутствуют | 0.1 |
| 39 | 325171.77 | 2231185.62 | данные отсутствуют | 0.1 |
| 39 | 325171.77 | 2231185.62 | данные отсутствуют | 0.1 |
| 40 | 325135.09 | 2231156.32 | данные отсутствуют | 0.1 |
| 40 | 325135.09 | 2231156.32 | данные отсутствуют | 0.1 |
| 41 | 325134.38 | 2231157.24 | данные отсутствуют | 0.1 |
| 41 | 325134.38 | 2231157.24 | данные отсутствуют | 0.1 |
| 42 | 325135.04 | 2231157.99 | данные отсутствуют | 0.1 |
| 42 | 325135.04 | 2231157.99 | данные отсутствуют | 0.1 |
| 44 | 325064.41 | 2231248.31 | данные отсутствуют | данные отсутствуют |
| 45 | 325114.52 | 2231150.88 | данные отсутствуют | данные отсутствуют |
| 46 | 325045.2 | 2231264.48 | данные отсутствуют | данные отсутствуют |
| 46 | 325045.2 | 2231264.48 | данные отсутствуют | данные отсутствуют |

| | | |
|-------------------------------|---------|-------------------|
| Государственный регистратор | | ФГИС ЕГРН |
| полное наименование должности | подпись | инициалы, фамилия |

М.П.

Выписка из Единого государственного реестра недвижимости об объекте недвижимости
Сведения о частях земельного участка

| | | | |
|---|--------------------|---|-----------------------|
| Земельный участок | | | |
| <small>(вид объекта недвижимости)</small> | | | |
| Лист № | Раздела 4.2 | Всего листов раздела 4.2 : _____ | Всего разделов: _____ |
| 06.08.2021 № 99/2021/409464726 | | | |
| Кадастровый номер: | | 25:31:010201:38 | |

| Номер точки | Координаты, м | | Описание закрепления на местности | Средняя квадратическая погрешность определения координат характерных точек границы части земельного участка, м |
|-------------|---------------|------------|-----------------------------------|--|
| | X | Y | | |
| 1 | 2 | 3 | 4 | 5 |
| 47 | 325081.91 | 2231219.44 | данные отсутствуют | 12.5 |
| 47 | 325081.91 | 2231219.44 | данные отсутствуют | 12.5 |
| 48 | 325131.37 | 2231155.94 | данные отсутствуют | 12.5 |
| 48 | 325131.37 | 2231155.94 | данные отсутствуют | 12.5 |
| 49 | 325134.58 | 2231158.56 | данные отсутствуют | данные отсутствуют |
| 49 | 325134.58 | 2231158.56 | данные отсутствуют | данные отсутствуют |
| 50 | 325265.04 | 2231259.25 | данные отсутствуют | данные отсутствуют |
| 50 | 325265.04 | 2231259.25 | данные отсутствуют | данные отсутствуют |
| 51 | 325281.99 | 2231271.15 | данные отсутствуют | 12.5 |
| 51 | 325281.99 | 2231271.15 | данные отсутствуют | 12.5 |
| 52 | 325281.51 | 2231272.2 | данные отсутствуют | данные отсутствуют |
| 52 | 325281.51 | 2231272.2 | данные отсутствуют | данные отсутствуют |

| | | |
|-------------------------------|---------|-------------------|
| Государственный регистратор | | ФГИС ЕГРН |
| полное наименование должности | подпись | инициалы, фамилия |

М.П.

ФГИС ЕГРН

полное наименование органа регистрации прав

Раздел 1

Выписка из Единого государственного реестра недвижимости об объекте недвижимости
Сведения о характеристиках объекта недвижимости

На основании запроса от 07.12.2020 г., поступившего на рассмотрение 07.12.2020 г., сообщаем, что согласно записям Единого государственного реестра недвижимости:

| | | | |
|---|---|---------------------------|----------------------------|
| Сооружение | | | |
| вид объекта недвижимости | | | |
| Лист № __ Раздела 1 | Всего листов раздела 1 : ____ | Всего разделов: ____ | Всего листов выписки: ____ |
| 07.12.2020 № 99/2020/364444179 | | | |
| Кадастровый номер: | | 25:28:000000:20597 | |
| Номер кадастрового квартала: | 25:28:000000 | | |
| Дата присвоения кадастрового номера: | 14.12.2013 | | |
| Ранее присвоенный государственный учетный номер: | 25:28:02 19 06:03:00000/П1, 05:401:001:100386020:0002 | | |
| Адрес: | Приморский край, г Владивосток район Морского вокзала | | |
| Основная характеристика (для сооружения): | данные отсутствуют | 256 | м |
| | тип | значение | единица измерения |
| Назначение: | 3. сооружения гидротехнические | | |
| Наименование: | Причал №2 | | |
| Количество этажей, в том числе подземных этажей: | данные отсутствуют | | |
| Год ввода в эксплуатацию по завершении строительства: | 2012 | | |
| Год завершения строительства: | данные отсутствуют | | |
| Кадастровая стоимость, руб.: | 8009434.45 | | |
| Государственный регистратор | | | ФГИС ЕГРН |
| полное наименование должности | | подпись | инициалы, фамилия |

М.П.

Выписка из Единого государственного реестра недвижимости об объекте недвижимости
Сведения о характеристиках объекта недвижимости

На основании запроса от 07.12.2020 г., поступившего на рассмотрение 07.12.2020 г., сообщаем, что согласно записям Единого государственного реестра недвижимости:

| | | |
|--|--|--------------------|
| Сооружение | | |
| вид объекта недвижимости | | |
| Лист № __ Раздела 1 | Всего листов раздела 1 : __ | Всего разделов: __ |
| Всего листов выписки: __ | | |
| 07.12.2020 № 99/2020/364444179 | | |
| Кадастровый номер: | 25:28:000000:20597 | |
| Кадастровые номера иных объектов недвижимости, в пределах которых расположен объект недвижимости: | 25:28:020031:228 | |
| Кадастровые номера помещений, машино-мест, расположенных в здании или сооружении: | данные отсутствуют | |
| Кадастровые номера объектов недвижимости, из которых образован объект недвижимости: | данные отсутствуют | |
| Кадастровые номера образованных объектов недвижимости: | данные отсутствуют | |
| Сведения о включении объекта недвижимости в состав предприятия как имущественного комплекса: | | |
| Сведения о включении объекта недвижимости в состав единого недвижимого комплекса: | | |
| Кадастровый номер земельного участка, если входящие в состав единого недвижимого комплекса объекты недвижимости расположены на одном земельном участке | данные отсутствуют | |
| Виды разрешенного использования: | данные отсутствуют | |
| Сведения о включении объекта недвижимости в реестр объектов культурного наследия: | данные отсутствуют | |
| Сведения о кадастровом инженере: | Крючкова Татьяна Михайловна №25-11-161, ООО "ДВ Кадастр" | |
| Статус записи об объекте недвижимости: | Сведения об объекте недвижимости имеют статус "актуальные, ранее учтенные" | |
| Особые отметки: | Сведения о назначении имеют статус «Актуальные незасвидетельствованные». Право (ограничение права, обременение объекта недвижимости) зарегистрировано на данный объект недвижимости с назначением «Нежилое». Сведения необходимые для заполнения раздела 7 отсутствуют. Сведения необходимые для заполнения раздела 8 отсутствуют. | |
| Получатель выписки: | Гуляева Анна Владимировна | |
| Государственный регистратор | | ФГИС ЕГРН |
| полное наименование должности | подпись | инициалы, фамилия |

М.П.

Выписка из Единого государственного реестра недвижимости об объекте недвижимости
Сведения о зарегистрированных правах

| | | |
|---|--------------------------------------|--|
| Сооружение | | |
| вид объекта недвижимости | | |
| Лист № ____ Раздела <u>2</u> | Всего листов раздела <u>2</u> : ____ | Всего разделов: ____ |
| Всего листов выписки: ____ | | |
| 07.12.2020 № 99/2020/364444179 | | |
| Кадастровый номер: | | 25:28:000000:20597 |
| 1. Правообладатель (правообладатели): | 1.1. | Федеральное государственное унитарное предприятие "Росморпорт", ИНН: 7702352454 |
| 2. Вид, номер и дата государственной регистрации права: | 2.1. | Хозяйственное ведение, № 25-1/00-145/2004-277 от 23.11.2004 |
| Ограничение прав и обременение объекта недвижимости: | | |
| 3. | 3.1.1. | лицо, в пользу которого установлено ограничение прав и обременение объекта недвижимости: |
| | | вид: |
| | | дата государственной регистрации: |
| | | номер государственной регистрации: |
| | | срок, на который установлено ограничение прав и обременение объекта недвижимости: |
| | | лицо, в пользу которого установлено ограничение прав и обременение объекта недвижимости: |
| | | основание государственной регистрации: |
| Государственный регистратор | | ФГИС ЕГРН |
| полное наименование должности | подпись | инициалы, фамилия |

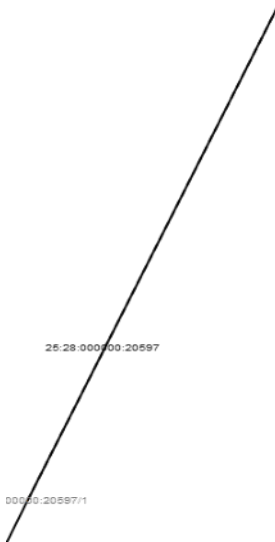
М.П.

| | | | |
|---------------------------------------|--------------------------------------|---------------------------|----------------------------|
| Сооружение | | | |
| вид объекта недвижимости | | | |
| Лист № ____ Раздела 2 | Всего листов раздела 2 : ____ | Всего разделов: ____ | Всего листов выписки: ____ |
| 07.12.2020 № 99/2020/364444179 | | | |
| Кадастровый номер: | | 25:28:000000:20597 | |

| | | | |
|-------------------------------|--|--|--|
| 1. | Правообладатель (правообладатели): | 1.2. | Российская Федерация |
| 2. | Вид, номер и дата государственной регистрации права: | 2.2. | Собственность, № 25-25/001-25/001/008/2016-398/1 от 10.03.2016 |
| 3. | Ограничение прав и обременение объекта недвижимости: | | |
| | 3.2.1. | вид: | Аренда, (участок причала № 2 длиной 236, 6 м) |
| | | дата государственной регистрации: | 10.02.2006 |
| | | номер государственной регистрации: | 25-25-01/008/2006-245 |
| | | срок, на который установлено ограничение прав и обременение объекта недвижимости: | с 01.07.2005г. по 01.07.2020г. |
| | лицо, в пользу которого установлено ограничение прав и обременение объекта недвижимости: | Общество с ограниченной ответственностью "Владивостокский морской терминал", ИНН: 2540197549 | |
| | основание государственной регистрации: | договор аренды находящегося в федеральной собственности недвижимого имущества от 01.07.2005 г. № РМП/58-05, акт приема-передачи имущества от 01.07.2005 г., дополнительное соглашение к договору аренды от 04.07.2005 г., акт приема-передачи имущества от 04.07.2005 г., регистрационный № 25-25-01/008/2006-245 от 10.02.2006 г. | |
| 5. | Заявленные в судебном порядке права требования: | данные отсутствуют | |
| 6. | Сведения о возражении в отношении зарегистрированного права: | данные отсутствуют | |
| 7. | Сведения о наличии решения об изъятии объекта недвижимости для государственных и муниципальных нужд: | данные отсутствуют | |
| 8. | Сведения о невозможности государственной регистрации без личного участия правообладателя или его законного представителя: | | |
| 9. | Правопритязания и сведения о наличии поступивших, но не рассмотренных заявлений о проведении государственной регистрации права (перехода, прекращения права), ограничения права или обременения объекта недвижимости, сделки в отношении объекта недвижимости: | данные отсутствуют | |
| 10. | Сведения об осуществлении государственной регистрации сделки, права, ограничения права без необходимого в силу закона согласия третьего лица, органа: | данные отсутствуют | |
| Государственный регистратор | | | ФГИС ЕГРН |
| полное наименование должности | | подпись | инициалы, фамилия |

М.П.

Выписка из Единого государственного реестра недвижимости об объекте недвижимости
Описание местоположения объекта недвижимости

| | | | |
|---|--------------------------------------|---------------------------|----------------------------|
| Сооружение | | | |
| вид объекта недвижимости | | | |
| Лист № ____ Раздела <u>5</u> | Всего листов раздела <u>5</u> : ____ | Всего разделов: ____ | Всего листов выписки: ____ |
| 07.12.2020 № 99/2020/364444179 | | | |
| Кадастровый номер: | | 25:28:000000:20597 | |
| <p>Схема расположения объекта недвижимости (части объекта недвижимости) на земельном участке(ах)</p>  | | | |
| Масштаб 1: | Условные обозначения: | | |
| Государственный регистратор | | ФГИС ЕГРН | |
| полное наименование должности | | подпись | инициалы, фамилия |

М.П.

Выписка из Единого государственного реестра недвижимости об объекте недвижимости
Описание местоположения объекта недвижимости

| Сооружение | | | | | | |
|---|--------------------|--|--------------------|---|----------------------------|----|
| вид объекта недвижимости | | | | | | |
| Лист № | Раздела 5.1 | Всего листов раздела 5.1 : ____ | | Всего разделов: ____ | Всего листов выписки: ____ | |
| 07.12.2020 № 99/2020/364444179 | | | | | | |
| Кадастровый номер: | | | | 25:28:000000:20597 | | |
| 1. Сведения о координатах характерных точек контура объекта недвижимости | | | | | | |
| Система координат: МСК 25, зона 1 | | | | | | |
| Зона № | | | | | | |
| Номер точки | Координаты, м | | Радиус, м | Средняя квадратическая погрешность определения координат характерных точек контура, м | Глубина, высота, м | |
| | X | Y | | | H1 | H2 |
| 1 | 2 | 3 | 4 | 5 | 6 | 7 |
| 1 | 359193.56 | 1394890.14 | данные отсутствуют | 0.1 | | |
| 2 | 358973.79 | 1394803.53 | данные отсутствуют | 0.1 | | |
| 3 | 358956.06 | 1394796.69 | данные отсутствуют | 0.1 | | |
| 2. Сведения о предельных высоте и глубине конструктивных элементов объекта недвижимости | | | | | | |
| Предельная глубина конструктивных элементов объекта недвижимости, м | | | | данные отсутствуют | | |
| Предельная высота конструктивных элементов объекта недвижимости, м | | | | данные отсутствуют | | |
| Государственный регистратор | | | | | ФГИС ЕГРН | |
| полное наименование должности | | | | подпись | инициалы, фамилия | |

М.П.

Выписка из Единого государственного реестра недвижимости об объекте недвижимости

Описание местоположения объекта недвижимости

| | | | |
|---------------------------------------|--------------------------------------|---------------------------|--------------------------|
| Сооружение | | | |
| вид объекта недвижимости | | | |
| Лист № __ Раздела 5.1 | Всего листов раздела 5.1 : __ | Всего разделов: __ | Всего листов выписки: __ |
| 07.12.2020 № 99/2020/364444179 | | | |
| Кадастровый номер: | | 25:28:000000:20597 | |

3. Сведения о характерных точках пересечения контура объекта недвижимости с контуром (контурами) иных зданий, сооружений, объектов незавершенного строительства

Система координат: МСК 25, зона 1

Зона №

| Номера характерных точек контура | Координаты, м | | Средняя квадратическая погрешность определения координат характерных точек контура, м | Глубина, высота, м | | Кадастровые номера иных объектов недвижимости, с контурами которых пересекается контур данного объекта недвижимости |
|----------------------------------|---------------|---|---|--------------------|----|---|
| | X | Y | | H1 | H2 | |
| 1 | 2 | 3 | 4 | 5 | 6 | 7 |
| | | | | | | |

| | | |
|-------------------------------|---------|-------------------|
| Государственный регистратор | | ФГИС ЕГРН |
| полное наименование должности | подпись | инициалы, фамилия |

М.П.

Выписка из Единого государственного реестра недвижимости об объекте недвижимости
Сведения о частях объекта недвижимости

| Сооружение | | | | |
|--|--------------------------------------|---------------------------|---|--------------------|
| вид объекта недвижимости | | | | |
| Лист № __ Раздела 6.1 | Всего листов раздела 6.1 : __ | Всего разделов: __ | Всего листов выписки: __ | |
| 07.12.2020 № 99/2020/364444179 | | | | |
| Кадастровый номер: | | 25:28:000000:20597 | | |
| Сведения о местоположении части (частей) объекта недвижимости на земельном участке | | | | |
| Учетный номер части: 1 | | | | |
| Система координат: МСК 25, зона 1 | | | | |
| Зона № | | | | |
| Номер точки | Координаты, м | | Средняя квадратическая погрешность определения координат характерных точек контура части объекта недвижимости, м | Примечание |
| | X | Y | | |
| 1 | 2 | 3 | 4 | 5 |
| 1 | 359193.56 | 1394890.14 | assa | данные отсутствуют |
| 2 | 358973.79 | 1394803.53 | assa | данные отсутствуют |
| Государственный регистратор | | | | ФГИС ЕГРН |
| полное наименование должности | | | подпись | инициалы, фамилия |

М.П.

Выписка из Единого государственного реестра недвижимости об объекте недвижимости
Сведения о частях объекта недвижимости

| | | | |
|---------------------------------------|--------------------------------------|---------------------------|--------------------------|
| Сооружение | | | |
| вид объекта недвижимости | | | |
| Лист № __ Раздела 6.1 | Всего листов раздела 6.1 : __ | Всего разделов: __ | Всего листов выписки: __ |
| 07.12.2020 № 99/2020/364444179 | | | |
| Кадастровый номер: | | 25:28:000000:20597 | |

| Общие сведения о части объекта недвижимости | | | | | |
|---|--|----------|-------------------|-------------------------------|--|
| Учетный номер части | Основная характеристика, единица измерения | | | Описание местоположения части | Содержание ограничения в использовании или ограничения права на объект недвижимости или обременения объекта недвижимости |
| | тип | значение | единица измерения | | |
| 1 | - | - | - | данные отсутствуют | данные отсутствуют |

| | | |
|-------------------------------|---------|-------------------|
| Государственный регистратор | | ФГИС ЕГРН |
| полное наименование должности | подпись | инициалы, фамилия |

М.П.

ФГИС ЕГРН

полное наименование органа регистрации прав

Раздел 1

Выписка из Единого государственного реестра недвижимости об объекте недвижимости

Сведения о характеристиках объекта недвижимости

На основании запроса от 23.08.2020 г., поступившего на рассмотрение 24.08.2020 г., сообщаем, что согласно записям Единого государственного реестра недвижимости:

| | | | |
|---|-------------------------------------|-------------------------|---------------------------|
| Земельный участок | | | |
| <small>(вид объекта недвижимости)</small> | | | |
| Лист № ___ Раздела <u>1</u> | Всего листов раздела <u>1</u> : ___ | Всего разделов: ___ | Всего листов выписки: ___ |
| 24.08.2020 № 99/2020/344210231 | | | |
| Кадастровый номер: | | 25:28:020031:228 | |

| | |
|--|--|
| Номер кадастрового квартала: | 25:28:020031 |
| Дата присвоения кадастрового номера: | 28.07.2009 |
| Ранее присвоенный государственный учетный номер: | данные отсутствуют |
| Адрес: | установлено относительно ориентира, расположенного в границах участка. Ориентир сооружение - причал № 2 (Лит.П1). Почтовый адрес ориентира: край Приморский, г. Владивосток, район Морского вокзала |
| Площадь: | 7162 +/- 30кв. м |
| Кадастровая стоимость, руб.: | 13242538 |
| Кадастровые номера расположенных в пределах земельного участка объектов недвижимости: | 25:28:000000:20597 |
| Кадастровые номера объектов недвижимости, из которых образован объект недвижимости: | 25:28:000000:21 |
| Кадастровые номера образованных объектов недвижимости: | данные отсутствуют |
| Сведения о включении объекта недвижимости в состав предприятия как имущественного комплекса: | |

| | | |
|-------------------------------|---------|-------------------|
| Государственный регистратор | | ФГИС ЕГРН |
| полное наименование должности | подпись | инициалы, фамилия |

М.П.

Выписка из Единого государственного реестра недвижимости об объекте недвижимости
Сведения о характеристиках объекта недвижимости

| | | | |
|---|------------------------------------|-------------------------|--------------------------|
| Земельный участок | | | |
| <small>(вид объекта недвижимости)</small> | | | |
| Лист № __ Раздела 1 | Всего листов раздела 1 : __ | Всего разделов: __ | Всего листов выписки: __ |
| 24.08.2020 № 99/2020/344210231 | | | |
| Кадастровый номер: | | 25:28:020031:228 | |

| | |
|--|---|
| Категория земель: | Земли населённых пунктов |
| Виды разрешенного использования: | для дальнейшей эксплуатации объекта недвижимости: сооружения - причала № 2 (Лит.П1) |
| Сведения о кадастровом инженере: | данные отсутствуют |
| Сведения о лесах, водных объектах и об иных природных объектах, расположенных в пределах земельного участка: | данные отсутствуют |
| Сведения о том, что земельный участок полностью или частично расположен в границах зоны с особыми условиями использования территории или территории объекта культурного наследия | данные отсутствуют |
| Сведения о том, что земельный участок расположен в границах особой экономической зоны, территории опережающего социально-экономического развития, зоны территориального развития в Российской Федерации, игровой зоны: | данные отсутствуют |
| Сведения о том, что земельный участок расположен в границах особо охраняемой природной территории, охотничьих угодий, лесничеств, лесопарков: | данные отсутствуют |
| Сведения о результатах проведения государственного земельного надзора: | данные отсутствуют |
| Сведения о расположении земельного участка в границах территории, в отношении которой утвержден проект межевания территории: | данные отсутствуют |

| | | |
|-------------------------------|---------|-------------------|
| Государственный регистратор | | ФГИС ЕГРН |
| полное наименование должности | подпись | инициалы, фамилия |

М.П.

Выписка из Единого государственного реестра недвижимости об объекте недвижимости
Сведения о характеристиках объекта недвижимости

| | | | |
|---|------------------------------------|-------------------------|--------------------------|
| Земельный участок | | | |
| <small>(вид объекта недвижимости)</small> | | | |
| Лист № __ Раздела 1 | Всего листов раздела 1 : __ | Всего разделов: __ | Всего листов выписки: __ |
| 24.08.2020 № 99/2020/344210231 | | | |
| Кадастровый номер: | | 25:28:020031:228 | |

| | |
|--|---|
| Условный номер земельного участка: | данные отсутствуют |
| Сведения о принятии акта и (или) заключении договора, предусматривающих предоставление в соответствии с земельным законодательством исполнительным органом государственной власти или органом местного самоуправления находящегося в государственной или муниципальной собственности земельного участка для строительства наемного дома социального использования или наемного дома коммерческого использования: | данные отсутствуют |
| Сведения о том, что земельный участок или земельные участки образованы на основании решения об изъятии земельного участка и (или) расположенного на нем объекта недвижимости для государственных или муниципальных нужд: | данные отсутствуют |
| Сведения о том, что земельный участок образован из земель или земельного участка, государственная собственность на которые не разграничена: | данные отсутствуют |
| Сведения о наличии земельного спора о местоположении границ земельных участков: | данные отсутствуют |
| Статус записи об объекте недвижимости: | Сведения об объекте недвижимости имеют статус "актуальные" |
| Особые отметки: | Сведения о видах разрешенного использования имеют статус «Актуальные незасвидетельствованные». Право (ограничение права, обременение объекта недвижимости) зарегистрировано на данный объект недвижимости с видами разрешенного использования «Для иных видов жилой застройки». |
| Получатель выписки: | Бобков Сергей Михайлович |

| | | |
|-------------------------------|---------|-------------------|
| Государственный регистратор | | ФГИС ЕГРН |
| полное наименование должности | подпись | инициалы, фамилия |

М.П.


Выписка из Единого государственного реестра недвижимости об объекте недвижимости
Сведения о зарегистрированных правах

| | |
|--|---|
| Земельный участок | |
| <small>(вид объекта недвижимости)</small> | |
| Лист № ___ Раздела <u>2</u> | Всего листов раздела <u>2</u> : ___ |
| Всего разделов: ___ | Всего листов выписки: ___ |
| 24.08.2020 № 99/2020/344210231 | |
| Кадастровый номер: | 25:28:020031:228 |
| 1. Правообладатель (правообладатели): | 1.1. Российская Федерация |
| 2. Вид, номер и дата государственной регистрации права: | 2.1. Собственность, № 25-25-01/057/2010-428 от 28.04.2010 |
| 3. Ограничение прав и обременение объекта недвижимости: | |
| 3.1.1. вид: | Аренда, весь объект |
| дата государственной регистрации: | 15.09.2015 |
| номер государственной регистрации: | 25-25/001-25/001/005/2015-9026/2 |
| срок, на который установлено ограничение прав и обременение объекта недвижимости: | с 15.09.2015 продолжительностью 49 лет |
| лицо, в пользу которого установлено ограничение прав и обременение объекта недвижимости: | Федеральное государственное унитарное предприятие "Росморпорт", ИНН: 7702352454 |
| основание государственной регистрации: | Договор аренды земельного участка, находящегося в федеральной собственности от 16.06.2015 №КС-36/6284 |
| 4. Договоры участия в долевом строительстве: | не зарегистрировано |
| 5. Заявленные в судебном порядке права требования: | данные отсутствуют |
| 6. Сведения о возражении в отношении зарегистрированного права: | данные отсутствуют |
| 7. Сведения о наличии решения об изъятии объекта недвижимости для государственных и муниципальных нужд: | данные отсутствуют |
| 8. Сведения о невозможности государственной регистрации без личного участия правообладателя или его законного представителя: | |
| 9. Правовитязания и сведения о наличии поступивших, но не рассмотренных заявлений о проведении государственной регистрации права (перехода, прекращения права), ограничения права или обременения объекта недвижимости, сделки в отношении объекта недвижимости: | данные отсутствуют |
| 10. Сведения об осуществлении государственной регистрации сделки, права, ограничения права без необходимого в силу закона согласия третьего лица, органа: | данные отсутствуют |
| 11. Сведения о невозможности государственной регистрации перехода, прекращения, ограничения права на земельный участок из земель сельскохозяйственного назначения: | |

| | | |
|-------------------------------|---------|-------------------|
| Государственный регистратор | | ФГИС ЕГРН |
| полное наименование должности | подпись | инициалы, фамилия |

Выписка из Единого государственного реестра недвижимости об объекте недвижимости
Описание местоположения земельного участка

| | | | |
|---------------------------------------|------------------------------------|-------------------------|--------------------------|
| Земельный участок | | | |
| (вид объекта недвижимости) | | | |
| Лист № __ Раздела <u>3</u> | Всего листов раздела <u>3</u> : __ | Всего разделов: __ | Всего листов выписки: __ |
| 24.08.2020 № 99/2020/344210231 | | | |
| Кадастровый номер: | | 25:28:020031:228 | |

| | | | |
|--|-----------------------|--|--|
| План (чертеж, схема) земельного участка | | | |
|  | | | |
| Масштаб 1: данные отсутствуют | Условные обозначения: | | |

| | | |
|-------------------------------|---------|-------------------|
| Государственный регистратор | | ФГИС ЕГРН |
| полное наименование должности | подпись | инициалы, фамилия |

М.П.

Выписка из Единого государственного реестра недвижимости об объекте недвижимости
Описание местоположения земельного участка

| | | | |
|---|--------------------------------------|-------------------------|--------------------------|
| Земельный участок | | | |
| <small>(вид объекта недвижимости)</small> | | | |
| Лист № __ Раздела 3.1 | Всего листов раздела 3.1 : __ | Всего разделов: __ | Всего листов выписки: __ |
| 24.08.2020 № 99/2020/344210231 | | | |
| Кадастровый номер: | | 25:28:020031:228 | |

| Описание местоположения границ земельного участка | | | | | | | |
|---|-------------|----------|--------------------|------------------------------|-----------------------------------|-------------------------------------|---|
| Номер п/п | Номер точки | | Дирекционный угол | Горизонтальное проложение, м | Описание закрепления на местности | Кадастровые номера смежных участков | Сведения об адресах правообладателей смежных земельных участков |
| | начальная | конечная | | | | | |
| 1 | 2 | 3 | 4 | 5 | 6 | 7 | 8 |
| 1 | 1295 | 1328 | данные отсутствуют | данные отсутствуют | данные отсутствуют | данные отсутствуют | данные отсутствуют |
| 2 | 1296 | 1295 | данные отсутствуют | данные отсутствуют | данные отсутствуют | данные отсутствуют | данные отсутствуют |
| 3 | 1297 | 1296 | данные отсутствуют | данные отсутствуют | данные отсутствуют | данные отсутствуют | данные отсутствуют |
| 4 | 1298 | 1297 | данные отсутствуют | данные отсутствуют | данные отсутствуют | данные отсутствуют | данные отсутствуют |
| 5 | 1299 | 1298 | данные отсутствуют | данные отсутствуют | данные отсутствуют | данные отсутствуют | данные отсутствуют |
| 6 | 1300 | 1299 | данные отсутствуют | данные отсутствуют | данные отсутствуют | данные отсутствуют | данные отсутствуют |
| 7 | 1301 | 1300 | данные отсутствуют | данные отсутствуют | данные отсутствуют | данные отсутствуют | данные отсутствуют |
| 8 | 1327 | 1543 | данные отсутствуют | данные отсутствуют | данные отсутствуют | данные отсутствуют | данные отсутствуют |
| 9 | 1328 | 1327 | данные отсутствуют | данные отсутствуют | данные отсутствуют | данные отсутствуют | данные отсутствуют |
| 10 | 1340 | 1301 | данные отсутствуют | данные отсутствуют | данные отсутствуют | данные отсутствуют | данные отсутствуют |
| 11 | 1341 | 1340 | данные отсутствуют | данные отсутствуют | данные отсутствуют | данные отсутствуют | данные отсутствуют |
| 12 | 1538 | 1578 | данные отсутствуют | данные отсутствуют | данные отсутствуют | данные отсутствуют | данные отсутствуют |
| 13 | 1539 | 1538 | данные отсутствуют | данные отсутствуют | данные отсутствуют | данные отсутствуют | данные отсутствуют |

| | | | | | | | |
|----|------|------|-----------------------|-----------------------|--------------------|--------------------|--------------------|
| 14 | 1540 | 1539 | данные отсутствуют | данные отсутствуют | данные отсутствуют | данные отсутствуют | данные отсутствуют |
| 15 | 1541 | 1540 | данные отсутствуют | данные отсутствуют | данные отсутствуют | данные отсутствуют | данные отсутствуют |

| | | |
|-------------------------------|---------|-------------------|
| Государственный регистратор | | ФГИС ЕГРН |
| полное наименование должности | подпись | инициалы, фамилия |

М.П.

Выписка из Единого государственного реестра недвижимости об объекте недвижимости
Описание местоположения земельного участка

| | | | |
|---------------------------------------|--------------------------------------|-------------------------|--------------------------|
| Земельный участок | | | |
| (вид объекта недвижимости) | | | |
| Лист № __ Раздела 3.1 | Всего листов раздела 3.1 : __ | Всего разделов: __ | Всего листов выписки: __ |
| 24.08.2020 № 99/2020/344210231 | | | |
| Кадастровый номер: | | 25:28:020031:228 | |

| Описание местоположения границ земельного участка | | | | | | | |
|---|-------------|----------|--------------------|------------------------------|-----------------------------------|-------------------------------------|---|
| Номер п/п | Номер точки | | Дирекционный угол | Горизонтальное проложение, м | Описание закрепления на местности | Кадастровые номера смежных участков | Сведения об адресах правообладателей смежных земельных участков |
| | начальная | конечная | | | | | |
| 1 | 2 | 3 | 4 | 5 | 6 | 7 | 8 |
| 16 | 1542 | 1541 | данные отсутствуют | данные отсутствуют | данные отсутствуют | данные отсутствуют | данные отсутствуют |
| 17 | 1543 | 1542 | данные отсутствуют | данные отсутствуют | данные отсутствуют | данные отсутствуют | данные отсутствуют |
| 18 | 1577 | 2215 | данные отсутствуют | данные отсутствуют | данные отсутствуют | данные отсутствуют | данные отсутствуют |
| 19 | 1578 | 1577 | данные отсутствуют | данные отсутствуют | данные отсутствуют | данные отсутствуют | данные отсутствуют |
| 20 | 2399 | 2400 | данные отсутствуют | данные отсутствуют | данные отсутствуют | данные отсутствуют | данные отсутствуют |
| 21 | 2399 | 2215 | данные отсутствуют | данные отсутствуют | данные отсутствуют | данные отсутствуют | данные отсутствуют |
| 22 | 2400 | 2401 | данные отсутствуют | данные отсутствуют | данные отсутствуют | данные отсутствуют | данные отсутствуют |
| 23 | 2401 | 2402 | данные отсутствуют | данные отсутствуют | данные отсутствуют | данные отсутствуют | данные отсутствуют |
| 24 | 2402 | 2403 | данные отсутствуют | данные отсутствуют | данные отсутствуют | данные отсутствуют | данные отсутствуют |
| 25 | 2403 | 1341 | данные отсутствуют | данные отсутствуют | данные отсутствуют | данные отсутствуют | данные отсутствуют |

| | | |
|-------------------------------|---------|-------------------|
| Государственный регистратор | | ФГИС ЕГРН |
| полное наименование должности | подпись | инициалы, фамилия |

М.П.

Выписка из Единого государственного реестра недвижимости об объекте недвижимости
Описание местоположения земельного участка

| | | | |
|---|--------------------------------------|-------------------------|--------------------------|
| Земельный участок | | | |
| <small>(вид объекта недвижимости)</small> | | | |
| Лист № __ Раздела 3.2 | Всего листов раздела 3.2 : __ | Всего разделов: __ | Всего листов выписки: __ |
| 24.08.2020 № 99/2020/344210231 | | | |
| Кадастровый номер: | | 25:28:020031:228 | |

| Сведения о характерных точках границы земельного участка | | | | |
|--|------------|------------|-----------------------------------|---|
| Система координат: МСК 25, зона 1 | | | | |
| Зона № | | | | |
| Номер точки | Координаты | | Описание закрепления на местности | Средняя квадратическая погрешность определения координат характерных точек границ земельного участка, м |
| | X | Y | | |
| 1 | 2 | 3 | 4 | 5 |
| 1 | 359103.51 | 1394826.19 | данные отсутствуют | 0.2 |
| 2 | 359203.45 | 1394865.62 | данные отсутствуют | 0.2 |
| 3 | 359193.76 | 1394890.22 | данные отсутствуют | 0.2 |
| 4 | 358973.78 | 1394803.57 | данные отсутствуют | 0.2 |
| 5 | 358986.78 | 1394771.08 | данные отсутствуют | 0.2 |
| 6 | 358964.37 | 1394763.23 | данные отсутствуют | 0.2 |
| 7 | 358967.56 | 1394760.24 | данные отсутствуют | 0.2 |
| 8 | 358968.51 | 1394759.3 | данные отсутствуют | 0.2 |
| 9 | 358970.7 | 1394757.12 | данные отсутствуют | 0.2 |
| 10 | 358979.65 | 1394757.28 | данные отсутствуют | 0.2 |
| 11 | 358987.41 | 1394759.19 | данные отсутствуют | 0.2 |
| 12 | 358991.12 | 1394760.61 | данные отсутствуют | 0.2 |
| 13 | 358991.94 | 1394761.1 | данные отсутствуют | 0.2 |
| 14 | 358995.24 | 1394762.4 | данные отсутствуют | 0.2 |
| 15 | 359004.46 | 1394739.59 | данные отсутствуют | 0.2 |

| | | |
|-------------------------------|---------|-------------------|
| Государственный регистратор | | ФГИС ЕГРН |
| полное наименование должности | подпись | инициалы, фамилия |

М.П.

Выписка из Единого государственного реестра недвижимости об объекте недвижимости
Описание местоположения земельного участка

| | | | |
|---|---------------------------------------|-------------------------|---------------------------|
| Земельный участок | | | |
| <small>(вид объекта недвижимости)</small> | | | |
| Лист № ___ Раздела 3.2 | Всего листов раздела 3.2 : ___ | Всего разделов: ___ | Всего листов выписки: ___ |
| 24.08.2020 № 99/2020/344210231 | | | |
| Кадастровый номер: | | 25:28:020031:228 | |

| Сведения о характерных точках границы земельного участка | | | | |
|--|------------|------------|-----------------------------------|---|
| Система координат: МСК 25, зона 1 | | | | |
| Зона № | | | | |
| Номер точки | Координаты | | Описание закрепления на местности | Средняя квадратическая погрешность определения координат характерных точек границ земельного участка, м |
| | X | Y | | |
| 1 | 2 | 3 | 4 | 5 |
| 16 | 359008.86 | 1394726.88 | данные отсутствуют | 0.2 |
| 17 | 359016.25 | 1394732.51 | данные отсутствуют | 0.2 |
| 18 | 359001.73 | 1394765.63 | данные отсутствуют | 0.2 |
| 19 | 359005.91 | 1394767.15 | данные отсутствуют | 0.2 |
| 20 | 359003.44 | 1394773.07 | данные отсутствуют | 0.2 |
| 21 | 359007.2 | 1394774.66 | данные отсутствуют | 0.2 |
| 22 | 359004.12 | 1394782.22 | данные отсутствуют | 0.2 |
| 23 | 359008.34 | 1394783.91 | данные отсутствуют | 0.2 |
| 24 | 359006.89 | 1394788.08 | данные отсутствуют | 0.2 |
| 25 | 359075.98 | 1394815.34 | данные отсутствуют | 0.2 |

| | | |
|-------------------------------|---------|-------------------|
| Государственный регистратор | | ФГИС ЕГРН |
| полное наименование должности | подпись | инициалы, фамилия |

М.П.

Выписка из Единого государственного реестра недвижимости об объекте недвижимости
Сведения о частях земельного участка

| | | | |
|---------------------------------------|------------------------------------|-------------------------|--------------------------|
| Земельный участок | | | |
| (вид объекта недвижимости) | | | |
| Лист № __ Раздела 4 | Всего листов раздела 4 : __ | Всего разделов: __ | Всего листов выписки: __ |
| 24.08.2020 № 99/2020/344210231 | | | |
| Кадастровый номер: | | 25:28:020031:228 | |


| | | | |
|--|-----------------------|--|--|
| План (чертеж, схема) части земельного участка | | Учетный номер части: 25:28:020031:228/1 | |
|  | | | |
| Масштаб 1: данные отсутствуют | Условные обозначения: | | |

| | | |
|-------------------------------|---------|-------------------|
| Государственный регистратор | | ФГИС ЕГРН |
| полное наименование должности | подпись | инициалы, фамилия |

М.П.

Выписка из Единого государственного реестра недвижимости об объекте недвижимости
Сведения о частях земельного участка

| | | | |
|---------------------------------------|------------------------------------|-------------------------|--------------------------|
| Земельный участок | | | |
| (вид объекта недвижимости) | | | |
| Лист № __ Раздела 4 | Всего листов раздела 4 : __ | Всего разделов: __ | Всего листов выписки: __ |
| 24.08.2020 № 99/2020/344210231 | | | |
| Кадастровый номер: | | 25:28:020031:228 | |

| | | | |
|---|-----------------------|--|--|
| План (чертеж, схема) части земельного участка | | Учетный номер части: 25:28:020031:228/2 | |
|  | | | |
| Масштаб 1: данные отсутствуют | Условные обозначения: | | |

| | | |
|-------------------------------|---------|-------------------|
| Государственный регистратор | | ФГИС ЕГРН |
| полное наименование должности | подпись | инициалы, фамилия |

М.П.

Выписка из Единого государственного реестра недвижимости об объекте недвижимости
Сведения о частях земельного участка

| | | | |
|---------------------------------------|------------------------------------|-------------------------|--------------------------|
| Земельный участок | | | |
| (вид объекта недвижимости) | | | |
| Лист № __ Раздела 4 | Всего листов раздела 4 : __ | Всего разделов: __ | Всего листов выписки: __ |
| 24.08.2020 № 99/2020/344210231 | | | |
| Кадастровый номер: | | 25:28:020031:228 | |


| | | | |
|--|-----------------------|--|--|
| План (чертеж, схема) части земельного участка | | Учетный номер части: 25:28:020031:228/3 | |
|  | | | |
| Масштаб 1: данные отсутствуют | Условные обозначения: | | |

| | | |
|-------------------------------|---------|-------------------|
| Государственный регистратор | | ФГИС ЕГРН |
| полное наименование должности | подпись | инициалы, фамилия |

М.П.

Выписка из Единого государственного реестра недвижимости об объекте недвижимости
Сведения о частях земельного участка

| | | | |
|---------------------------------------|------------------------------------|-------------------------|--------------------------|
| Земельный участок | | | |
| (вид объекта недвижимости) | | | |
| Лист № __ Раздела 4 | Всего листов раздела 4 : __ | Всего разделов: __ | Всего листов выписки: __ |
| 24.08.2020 № 99/2020/344210231 | | | |
| Кадастровый номер: | | 25:28:020031:228 | |

| | | | |
|---|-----------------------|--|--|
| План (чертеж, схема) части земельного участка | | Учетный номер части: 25:28:020031:228/4 | |
|  | | | |
| Масштаб 1: данные отсутствуют | Условные обозначения: | | |

| | | |
|-------------------------------|---------|-------------------|
| Государственный регистратор | | ФГИС ЕГРН |
| полное наименование должности | подпись | инициалы, фамилия |

М.П.

Выписка из Единого государственного реестра недвижимости об объекте недвижимости
Сведения о частях земельного участка

| | | | |
|---------------------------------------|------------------------------------|-------------------------|--------------------------|
| Земельный участок | | | |
| (вид объекта недвижимости) | | | |
| Лист № __ Раздела 4 | Всего листов раздела 4 : __ | Всего разделов: __ | Всего листов выписки: __ |
| 24.08.2020 № 99/2020/344210231 | | | |
| Кадастровый номер: | | 25:28:020031:228 | |


| | | | |
|--|-----------------------|--|--|
| План (чертеж, схема) части земельного участка | | Учетный номер части: 25:28:020031:228/5 | |
|  | | | |
| Масштаб 1: данные отсутствуют | Условные обозначения: | | |

| | | |
|-------------------------------|---------|-------------------|
| Государственный регистратор | | ФГИС ЕГРН |
| полное наименование должности | подпись | инициалы, фамилия |

М.П.

Выписка из Единого государственного реестра недвижимости об объекте недвижимости
Сведения о частях земельного участка

| | | | |
|---------------------------------------|------------------------------------|-------------------------|--------------------------|
| Земельный участок | | | |
| (вид объекта недвижимости) | | | |
| Лист № __ Раздела 4 | Всего листов раздела 4 : __ | Всего разделов: __ | Всего листов выписки: __ |
| 24.08.2020 № 99/2020/344210231 | | | |
| Кадастровый номер: | | 25:28:020031:228 | |

| | | | |
|---|-----------------------|--|--|
| План (чертеж, схема) части земельного участка | | Учетный номер части: 25:28:020031:228/6 | |
|  | | | |
| Масштаб 1: данные отсутствуют | Условные обозначения: | | |

| | | |
|-------------------------------|---------|-------------------|
| Государственный регистратор | | ФГИС ЕГРН |
| полное наименование должности | подпись | инициалы, фамилия |

М.П.

Выписка из Единого государственного реестра недвижимости об объекте недвижимости
Сведения о частях земельного участка

| | | | |
|---|---------------------------------------|-------------------------|---------------------------|
| Земельный участок | | | |
| <small>(вид объекта недвижимости)</small> | | | |
| Лист № ___ Раздела 4.1 | Всего листов раздела 4.1 : ___ | Всего разделов: ___ | Всего листов выписки: ___ |
| 24.08.2020 № 99/2020/344210231 | | | |
| Кадастровый номер: | | 25:28:020031:228 | |

| Учетный номер части | Площадь (м ²) | Содержание ограничения в использовании или ограничения права на объект недвижимости или обременения объекта недвижимости |
|---------------------|---------------------------|---|
| 1 | 2 | 3 |
| 1 | 2686 | Иные ограничения (обременения) прав, Распоряжение УМИГА г.Владивостока № 2258, Временные. Дата истечения срока действия временного характера - 29.07.2014 |
| 2 | 671 | Иные ограничения (обременения) прав, Распоряжение УМИГА г.Владивостока № 2258, Временные. Дата истечения срока действия временного характера - 29.07.2014 |
| 3 | 1687 | Иные ограничения (обременения) прав, Распоряжение УМИГА г.Владивостока № 2258, Временные. Дата истечения срока действия временного характера - 29.07.2014 |
| 4 | 3583 | Ограничения прав на земельный участок, предусмотренные статьями 56, 56.1 Земельного кодекса Российской Федерации, 25.28.2.152, Постановление Администрации Приморского края № 241-па от 22.07.2015 |
| 5 | 7163 | Ограничения прав на земельный участок, предусмотренные статьями 56, 56.1 Земельного кодекса Российской Федерации, 25.28.2.415, Постановление Губернатора Приморского края № 34 от 02.02.1998 |
| 6 | 6890 | Ограничения прав на земельный участок, предусмотренные статьями 56, 56.1 Земельного кодекса Российской Федерации, 25.00.2.118, Приказ "Об утверждении местоположения части береговой линии (границы водного объекта), границ частей водоохранной зоны и прибрежной защитной полосы Японского моря на территории Приморского края" № 05-07/208 от 07.11.2019 |

| | | |
|-------------------------------|---------|-------------------|
| Государственный регистратор | | ФГИС ЕГРН |
| полное наименование должности | подпись | инициалы, фамилия |

М.П.

Выписка из Единого государственного реестра недвижимости об объекте недвижимости
Сведения о частях земельного участка

| Земельный участок | | | | |
|---|---------------|--|-----------------------------------|--|
| (вид объекта недвижимости) | | | | |
| Лист № ____ Раздела 4.2 | | Всего листов раздела 4.2 : ____ | | Всего разделов: ____ |
| Всего листов выписки: ____ | | | | |
| 24.08.2020 № 99/2020/344210231 | | | | |
| Кадастровый номер: | | | 25:28:020031:228 | |
| Сведения о характерных точках границы части (частей) земельного участка | | | | |
| Учетный номер части: 1 | | | | |
| Система координат: МСК 25, зона 1 | | | | |
| Зона № | | | | |
| Номер точки | Координаты, м | | Описание закрепления на местности | Средняя квадратическая погрешность определения координат характерных точек границы части земельного участка, м |
| | X | Y | | |
| 1 | 2 | 3 | 4 | 5 |
| 1 | 359103.51 | 1394826.19 | данные отсутствуют | 0.2 |
| 1 | 359103.51 | 1394826.19 | данные отсутствуют | 0.2 |
| 1 | 359103.51 | 1394826.19 | данные отсутствуют | 0.2 |
| 2 | 359203.45 | 1394865.62 | данные отсутствуют | 0.2 |
| 2 | 359203.45 | 1394865.62 | данные отсутствуют | 0.2 |
| 2 | 359203.45 | 1394865.62 | данные отсутствуют | 0.2 |
| 2 | 359203.45 | 1394865.62 | данные отсутствуют | 0.2 |
| 2 | 359203.45 | 1394865.62 | данные отсутствуют | 0.2 |
| 2 | 359203.45 | 1394865.62 | данные отсутствуют | 0.2 |
| 3 | 359193.76 | 1394890.22 | данные отсутствуют | 0.2 |
| 3 | 359193.76 | 1394890.22 | данные отсутствуют | 0.2 |
| 3 | 359193.76 | 1394890.22 | данные отсутствуют | 0.2 |
| 4 | 358973.78 | 1394803.57 | данные отсутствуют | 0.2 |
| 4 | 358973.78 | 1394803.57 | данные отсутствуют | 0.2 |
| 5 | 358986.78 | 1394771.08 | данные отсутствуют | 0.2 |
| 5 | 358986.78 | 1394771.08 | данные отсутствуют | 0.2 |
| 6 | 358964.37 | 1394763.23 | данные отсутствуют | 0.2 |
| Государственный регистратор | | | ФГИС ЕГРН | |
| полное наименование должности | | | подпись | |
| | | | инициалы, фамилия | |

М.П.

Выписка из Единого государственного реестра недвижимости об объекте недвижимости
Сведения о частях земельного участка

| | | | |
|---|--------------------------------------|-------------------------|--------------------------|
| Земельный участок | | | |
| <small>(вид объекта недвижимости)</small> | | | |
| Лист № __ Раздела 4.2 | Всего листов раздела 4.2 : __ | Всего разделов: __ | Всего листов выписки: __ |
| 24.08.2020 № 99/2020/344210231 | | | |
| Кадастровый номер: | | 25:28:020031:228 | |

| Номер точки | Координаты, м | | Описание закрепления на местности | Средняя квадратическая погрешность определения координат характерных точек границы части земельного участка, м |
|-------------|---------------|------------|-----------------------------------|--|
| | X | Y | | |
| 1 | 2 | 3 | 4 | 5 |
| 6 | 358964.37 | 1394763.23 | данные отсутствуют | 0.2 |
| 7 | 358967.56 | 1394760.24 | данные отсутствуют | 0.2 |
| 7 | 358967.56 | 1394760.24 | данные отсутствуют | 0.2 |
| 8 | 358968.51 | 1394759.3 | данные отсутствуют | 0.2 |
| 8 | 358968.51 | 1394759.3 | данные отсутствуют | 0.2 |
| 9 | 358970.7 | 1394757.12 | данные отсутствуют | 0.2 |
| 9 | 358970.7 | 1394757.12 | данные отсутствуют | 0.2 |
| 10 | 358979.65 | 1394757.28 | данные отсутствуют | 0.2 |
| 10 | 358979.65 | 1394757.28 | данные отсутствуют | 0.2 |
| 11 | 358987.41 | 1394759.19 | данные отсутствуют | 0.2 |
| 11 | 358987.41 | 1394759.19 | данные отсутствуют | 0.2 |
| 12 | 358991.12 | 1394760.61 | данные отсутствуют | 0.2 |
| 12 | 358991.12 | 1394760.61 | данные отсутствуют | 0.2 |
| 13 | 358991.94 | 1394761.1 | данные отсутствуют | 0.2 |
| 13 | 358991.94 | 1394761.1 | данные отсутствуют | 0.2 |
| 14 | 358995.24 | 1394762.4 | данные отсутствуют | 0.2 |
| 14 | 358995.24 | 1394762.4 | данные отсутствуют | 0.2 |

| | | |
|-------------------------------|---------|-------------------|
| Государственный регистратор | | ФГИС ЕГРН |
| полное наименование должности | подпись | инициалы, фамилия |

М.П.

Выписка из Единого государственного реестра недвижимости об объекте недвижимости
Сведения о частях земельного участка

| | | | |
|---|--------------------------------------|-------------------------|--------------------------|
| Земельный участок | | | |
| <small>(вид объекта недвижимости)</small> | | | |
| Лист № __ Раздела 4.2 | Всего листов раздела 4.2 : __ | Всего разделов: __ | Всего листов выписки: __ |
| 24.08.2020 № 99/2020/344210231 | | | |
| Кадастровый номер: | | 25:28:020031:228 | |

| Номер точки | Координаты, м | | Описание закрепления на местности | Средняя квадратическая погрешность определения координат характерных точек границы части земельного участка, м |
|-------------|---------------|------------|-----------------------------------|--|
| | X | Y | | |
| 1 | 2 | 3 | 4 | 5 |
| 14 | 358995.24 | 1394762.4 | данные отсутствуют | 0.2 |
| 15 | 359004.46 | 1394739.59 | данные отсутствуют | 0.2 |
| 15 | 359004.46 | 1394739.59 | данные отсутствуют | данные отсутствуют |
| 15 | 359004.46 | 1394739.59 | данные отсутствуют | 0.2 |
| 16 | 359008.86 | 1394726.88 | данные отсутствуют | 0.2 |
| 16 | 359008.86 | 1394726.88 | данные отсутствуют | 0.2 |
| 17 | 359016.25 | 1394732.51 | данные отсутствуют | 0.2 |
| 17 | 359016.25 | 1394732.51 | данные отсутствуют | 0.2 |
| 18 | 359001.73 | 1394765.63 | данные отсутствуют | 0.2 |
| 18 | 359001.73 | 1394765.63 | данные отсутствуют | 0.2 |
| 18 | 359001.73 | 1394765.63 | данные отсутствуют | 0.2 |
| 19 | 359005.91 | 1394767.15 | данные отсутствуют | 0.2 |
| 19 | 359005.91 | 1394767.15 | данные отсутствуют | 0.2 |
| 19 | 359005.91 | 1394767.15 | данные отсутствуют | 0.2 |
| 20 | 359003.44 | 1394773.07 | данные отсутствуют | 0.2 |
| 20 | 359003.44 | 1394773.07 | данные отсутствуют | 0.2 |
| 20 | 359003.44 | 1394773.07 | данные отсутствуют | 0.2 |

| | | |
|-------------------------------|---------|-------------------|
| Государственный регистратор | | ФГИС ЕГРН |
| полное наименование должности | подпись | инициалы, фамилия |

М.П.

Выписка из Единого государственного реестра недвижимости об объекте недвижимости
Сведения о частях земельного участка

| | | | |
|---|--------------------------------------|-------------------------|--------------------------|
| Земельный участок | | | |
| <small>(вид объекта недвижимости)</small> | | | |
| Лист № __ Раздела 4.2 | Всего листов раздела 4.2 : __ | Всего разделов: __ | Всего листов выписки: __ |
| 24.08.2020 № 99/2020/344210231 | | | |
| Кадастровый номер: | | 25:28:020031:228 | |

| Номер точки | Координаты, м | | Описание закрепления на местности | Средняя квадратическая погрешность определения координат характерных точек границы части земельного участка, м |
|-------------------------------|---------------|------------|-----------------------------------|--|
| | X | Y | | |
| 1 | 2 | 3 | 4 | 5 |
| 21 | 359007.2 | 1394774.66 | данные отсутствуют | 0.2 |
| 21 | 359007.2 | 1394774.66 | данные отсутствуют | 0.2 |
| 21 | 359007.2 | 1394774.66 | данные отсутствуют | 0.2 |
| 22 | 359004.12 | 1394782.22 | данные отсутствуют | 0.2 |
| 22 | 359004.12 | 1394782.22 | данные отсутствуют | 0.2 |
| 22 | 359004.12 | 1394782.22 | данные отсутствуют | 0.2 |
| 23 | 359008.34 | 1394783.91 | данные отсутствуют | 0.2 |
| 23 | 359008.34 | 1394783.91 | данные отсутствуют | 0.2 |
| 23 | 359008.34 | 1394783.91 | данные отсутствуют | 0.2 |
| 24 | 359006.89 | 1394788.08 | данные отсутствуют | 0.2 |
| 24 | 359006.89 | 1394788.08 | данные отсутствуют | 0.2 |
| 24 | 359006.89 | 1394788.08 | данные отсутствуют | 0.2 |
| 25 | 359075.98 | 1394815.34 | данные отсутствуют | 0.2 |
| 25 | 359075.98 | 1394815.34 | данные отсутствуют | 0.2 |
| 25 | 359075.98 | 1394815.34 | данные отсутствуют | данные отсутствуют |
| 25 | 359075.98 | 1394815.34 | данные отсутствуют | 0.2 |
| 25 | 359075.98 | 1394815.34 | данные отсутствуют | 0.2 |
| Государственный регистратор | | | | ФГИС ЕГРН |
| полное наименование должности | | | подпись | инициалы, фамилия |

М.П.

Выписка из Единого государственного реестра недвижимости об объекте недвижимости
Сведения о частях земельного участка

| | | | |
|---|--------------------------------------|-------------------------|--------------------------|
| Земельный участок | | | |
| <small>(вид объекта недвижимости)</small> | | | |
| Лист № __ Раздела 4.2 | Всего листов раздела 4.2 : __ | Всего разделов: __ | Всего листов выписки: __ |
| 24.08.2020 № 99/2020/344210231 | | | |
| Кадастровый номер: | | 25:28:020031:228 | |

| Номер точки | Координаты, м | | Описание закрепления на местности | Средняя квадратическая погрешность определения координат характерных точек границы части земельного участка, м |
|-------------------------------|---------------|------------|-----------------------------------|--|
| | X | Y | | |
| 1 | 2 | 3 | 4 | 5 |
| 26 | 359199.53 | 1394875.55 | данные отсутствуют | 0.3 |
| 27 | 359195.49 | 1394873.82 | данные отсутствуют | 0.3 |
| 28 | 359121.28 | 1394842.79 | данные отсутствуют | 0.3 |
| 29 | 358994.44 | 1394792.01 | данные отсутствуют | 0.3 |
| 30 | 358991.42 | 1394795.88 | данные отсутствуют | 0.3 |
| 31 | 358988.26 | 1394794.63 | данные отсутствуют | 0.3 |
| 32 | 358989.83 | 1394790.18 | данные отсутствуют | 0.3 |
| 33 | 358988.69 | 1394789.69 | данные отсутствуют | 0.3 |
| 34 | 358990.34 | 1394785.02 | данные отсутствуют | 0.3 |
| 35 | 358988.04 | 1394784.05 | данные отсутствуют | 0.3 |
| 36 | 358992.79 | 1394761.42 | данные отсутствуют | 0.3 |
| 37 | 359201.65 | 1394870.19 | данные отсутствуют | 0.3 |
| 38 | 359065.62 | 1394811.24 | данные отсутствуют | 0.3 |
| 39 | 359067.95 | 1394814.54 | данные отсутствуют | 0.3 |
| 40 | 359121.58 | 1394839.6 | данные отсутствуют | 0.3 |
| 41 | 359130.17 | 1394842.1 | данные отсутствуют | 0.3 |
| 42 | 359103.42 | 1394854.63 | данные отсутствуют | данные отсутствуют |
| Государственный регистратор | | | | ФГИС ЕГРН |
| полное наименование должности | | | подпись | инициалы, фамилия |

М.П.

Выписка из Единого государственного реестра недвижимости об объекте недвижимости
Сведения о частях земельного участка

| | | | |
|---|--------------------------------------|-------------------------|--------------------------|
| Земельный участок | | | |
| <small>(вид объекта недвижимости)</small> | | | |
| Лист № __ Раздела 4.2 | Всего листов раздела 4.2 : __ | Всего разделов: __ | Всего листов выписки: __ |
| 24.08.2020 № 99/2020/344210231 | | | |
| Кадастровый номер: | | 25:28:020031:228 | |

| Номер точки | Координаты, м | | Описание закрепления на местности | Средняя квадратическая погрешность определения координат характерных точек границы части земельного участка, м |
|-------------|---------------|------------|-----------------------------------|--|
| | X | Y | | |
| 1 | 2 | 3 | 4 | 5 |
| 43 | 359046.52 | 1394803.71 | данные отсутствуют | данные отсутствуют |
| 44 | 359100.15 | 1394824.86 | данные отсутствуют | данные отсутствуют |
| 45 | 359156.98 | 1394875.73 | данные отсутствуют | данные отсутствуют |
| 46 | 359010.81 | 1394744.91 | данные отсутствуют | данные отсутствуют |
| 47 | 359002.36 | 1394764.2 | данные отсутствуют | данные отсутствуют |
| 48 | 358996.6 | 1394759.03 | данные отсутствуют | данные отсутствуют |
| 49 | 359004.55 | 1394739.31 | данные отсутствуют | данные отсутствуют |
| 50 | 359077.05 | 1394815.76 | данные отсутствуют | данные отсутствуют |
| 51 | 359068.38 | 1394840.83 | данные отсутствуют | данные отсутствуют |
| 52 | 359065.51 | 1394839.7 | данные отсутствуют | 0.2 |
| 53 | 359002.88 | 1394763.01 | данные отсутствуют | данные отсутствуют |
| 54 | 358996.07 | 1394760.34 | данные отсутствуют | данные отсутствуют |

| | | |
|-------------------------------|---------|-------------------|
| Государственный регистратор | | ФГИС ЕГРН |
| полное наименование должности | подпись | инициалы, фамилия |

М.П.

Выписка из Единого государственного реестра недвижимости об объекте недвижимости
Сведения о частях земельного участка

| Земельный участок | | | | |
|---|---------------|--|-----------------------------------|--|
| <small>(вид объекта недвижимости)</small> | | | | |
| Лист № ____ Раздела 4.2 | | Всего листов раздела 4.2 : ____ | | Всего разделов: ____ |
| Всего листов выписки: ____ | | | | |
| 24.08.2020 № 99/2020/344210231 | | | | |
| Кадастровый номер: | | | 25:28:020031:228 | |
| Сведения о характерных точках границы части (частей) земельного участка | | | | |
| Учетный номер части: 2 | | | | |
| Система координат: МСК 25, зона 1 | | | | |
| Зона № | | | | |
| Номер точки | Координаты, м | | Описание закрепления на местности | Средняя квадратическая погрешность определения координат характерных точек границы части земельного участка, м |
| | X | Y | | |
| 1 | 2 | 3 | 4 | 5 |
| 1 | 359103.51 | 1394826.19 | данные отсутствуют | 0.2 |
| 1 | 359103.51 | 1394826.19 | данные отсутствуют | 0.2 |
| 1 | 359103.51 | 1394826.19 | данные отсутствуют | 0.2 |
| 2 | 359203.45 | 1394865.62 | данные отсутствуют | 0.2 |
| 2 | 359203.45 | 1394865.62 | данные отсутствуют | 0.2 |
| 2 | 359203.45 | 1394865.62 | данные отсутствуют | 0.2 |
| 2 | 359203.45 | 1394865.62 | данные отсутствуют | 0.2 |
| 2 | 359203.45 | 1394865.62 | данные отсутствуют | 0.2 |
| 2 | 359203.45 | 1394865.62 | данные отсутствуют | 0.2 |
| 3 | 359193.76 | 1394890.22 | данные отсутствуют | 0.2 |
| 3 | 359193.76 | 1394890.22 | данные отсутствуют | 0.2 |
| 3 | 359193.76 | 1394890.22 | данные отсутствуют | 0.2 |
| 4 | 358973.78 | 1394803.57 | данные отсутствуют | 0.2 |
| 4 | 358973.78 | 1394803.57 | данные отсутствуют | 0.2 |
| 5 | 358986.78 | 1394771.08 | данные отсутствуют | 0.2 |
| 5 | 358986.78 | 1394771.08 | данные отсутствуют | 0.2 |
| 6 | 358964.37 | 1394763.23 | данные отсутствуют | 0.2 |
| Государственный регистратор | | | ФГИС ЕГРН | |
| полное наименование должности | | | подпись | |
| | | | инициалы, фамилия | |

М.П.

Выписка из Единого государственного реестра недвижимости об объекте недвижимости
Сведения о частях земельного участка

| | | | |
|---|--------------------------------------|-------------------------|--------------------------|
| Земельный участок | | | |
| <small>(вид объекта недвижимости)</small> | | | |
| Лист № __ Раздела 4.2 | Всего листов раздела 4.2 : __ | Всего разделов: __ | Всего листов выписки: __ |
| 24.08.2020 № 99/2020/344210231 | | | |
| Кадастровый номер: | | 25:28:020031:228 | |

| Номер точки | Координаты, м | | Описание закрепления на местности | Средняя квадратическая погрешность определения координат характерных точек границы части земельного участка, м |
|-------------|---------------|------------|-----------------------------------|--|
| | X | Y | | |
| 1 | 2 | 3 | 4 | 5 |
| 6 | 358964.37 | 1394763.23 | данные отсутствуют | 0.2 |
| 7 | 358967.56 | 1394760.24 | данные отсутствуют | 0.2 |
| 7 | 358967.56 | 1394760.24 | данные отсутствуют | 0.2 |
| 8 | 358968.51 | 1394759.3 | данные отсутствуют | 0.2 |
| 8 | 358968.51 | 1394759.3 | данные отсутствуют | 0.2 |
| 9 | 358970.7 | 1394757.12 | данные отсутствуют | 0.2 |
| 9 | 358970.7 | 1394757.12 | данные отсутствуют | 0.2 |
| 10 | 358979.65 | 1394757.28 | данные отсутствуют | 0.2 |
| 10 | 358979.65 | 1394757.28 | данные отсутствуют | 0.2 |
| 11 | 358987.41 | 1394759.19 | данные отсутствуют | 0.2 |
| 11 | 358987.41 | 1394759.19 | данные отсутствуют | 0.2 |
| 12 | 358991.12 | 1394760.61 | данные отсутствуют | 0.2 |
| 12 | 358991.12 | 1394760.61 | данные отсутствуют | 0.2 |
| 13 | 358991.94 | 1394761.1 | данные отсутствуют | 0.2 |
| 13 | 358991.94 | 1394761.1 | данные отсутствуют | 0.2 |
| 14 | 358995.24 | 1394762.4 | данные отсутствуют | 0.2 |
| 14 | 358995.24 | 1394762.4 | данные отсутствуют | 0.2 |

| | | |
|-------------------------------|---------|-------------------|
| Государственный регистратор | | ФГИС ЕГРН |
| полное наименование должности | подпись | инициалы, фамилия |

М.П.

Выписка из Единого государственного реестра недвижимости об объекте недвижимости
Сведения о частях земельного участка

| | | | |
|---|--------------------------------------|-------------------------|--------------------------|
| Земельный участок | | | |
| <small>(вид объекта недвижимости)</small> | | | |
| Лист № __ Раздела 4.2 | Всего листов раздела 4.2 : __ | Всего разделов: __ | Всего листов выписки: __ |
| 24.08.2020 № 99/2020/344210231 | | | |
| Кадастровый номер: | | 25:28:020031:228 | |

| Номер точки | Координаты, м | | Описание закрепления на местности | Средняя квадратическая погрешность определения координат характерных точек границы части земельного участка, м |
|-------------|---------------|------------|-----------------------------------|--|
| | X | Y | | |
| 1 | 2 | 3 | 4 | 5 |
| 14 | 358995.24 | 1394762.4 | данные отсутствуют | 0.2 |
| 15 | 359004.46 | 1394739.59 | данные отсутствуют | 0.2 |
| 15 | 359004.46 | 1394739.59 | данные отсутствуют | данные отсутствуют |
| 15 | 359004.46 | 1394739.59 | данные отсутствуют | 0.2 |
| 16 | 359008.86 | 1394726.88 | данные отсутствуют | 0.2 |
| 16 | 359008.86 | 1394726.88 | данные отсутствуют | 0.2 |
| 17 | 359016.25 | 1394732.51 | данные отсутствуют | 0.2 |
| 17 | 359016.25 | 1394732.51 | данные отсутствуют | 0.2 |
| 18 | 359001.73 | 1394765.63 | данные отсутствуют | 0.2 |
| 18 | 359001.73 | 1394765.63 | данные отсутствуют | 0.2 |
| 18 | 359001.73 | 1394765.63 | данные отсутствуют | 0.2 |
| 19 | 359005.91 | 1394767.15 | данные отсутствуют | 0.2 |
| 19 | 359005.91 | 1394767.15 | данные отсутствуют | 0.2 |
| 19 | 359005.91 | 1394767.15 | данные отсутствуют | 0.2 |
| 20 | 359003.44 | 1394773.07 | данные отсутствуют | 0.2 |
| 20 | 359003.44 | 1394773.07 | данные отсутствуют | 0.2 |
| 20 | 359003.44 | 1394773.07 | данные отсутствуют | 0.2 |

| | | |
|-------------------------------|---------|-------------------|
| Государственный регистратор | | ФГИС ЕГРН |
| полное наименование должности | подпись | инициалы, фамилия |

М.П.

Выписка из Единого государственного реестра недвижимости об объекте недвижимости
Сведения о частях земельного участка

| | | | |
|---|--------------------------------------|-------------------------|--------------------------|
| Земельный участок | | | |
| <small>(вид объекта недвижимости)</small> | | | |
| Лист № __ Раздела 4.2 | Всего листов раздела 4.2 : __ | Всего разделов: __ | Всего листов выписки: __ |
| 24.08.2020 № 99/2020/344210231 | | | |
| Кадастровый номер: | | 25:28:020031:228 | |

| Номер точки | Координаты, м | | Описание закрепления на местности | Средняя квадратическая погрешность определения координат характерных точек границы части земельного участка, м |
|-------------|---------------|------------|-----------------------------------|--|
| | X | Y | | |
| 1 | 2 | 3 | 4 | 5 |
| 21 | 359007.2 | 1394774.66 | данные отсутствуют | 0.2 |
| 21 | 359007.2 | 1394774.66 | данные отсутствуют | 0.2 |
| 21 | 359007.2 | 1394774.66 | данные отсутствуют | 0.2 |
| 22 | 359004.12 | 1394782.22 | данные отсутствуют | 0.2 |
| 22 | 359004.12 | 1394782.22 | данные отсутствуют | 0.2 |
| 22 | 359004.12 | 1394782.22 | данные отсутствуют | 0.2 |
| 23 | 359008.34 | 1394783.91 | данные отсутствуют | 0.2 |
| 23 | 359008.34 | 1394783.91 | данные отсутствуют | 0.2 |
| 23 | 359008.34 | 1394783.91 | данные отсутствуют | 0.2 |
| 24 | 359006.89 | 1394788.08 | данные отсутствуют | 0.2 |
| 24 | 359006.89 | 1394788.08 | данные отсутствуют | 0.2 |
| 24 | 359006.89 | 1394788.08 | данные отсутствуют | 0.2 |
| 25 | 359075.98 | 1394815.34 | данные отсутствуют | 0.2 |
| 25 | 359075.98 | 1394815.34 | данные отсутствуют | 0.2 |
| 25 | 359075.98 | 1394815.34 | данные отсутствуют | данные отсутствуют |
| 25 | 359075.98 | 1394815.34 | данные отсутствуют | 0.2 |
| 25 | 359075.98 | 1394815.34 | данные отсутствуют | 0.2 |

| | | |
|-------------------------------|---------|-------------------|
| Государственный регистратор | | ФГИС ЕГРН |
| полное наименование должности | подпись | инициалы, фамилия |

М.П.

Выписка из Единого государственного реестра недвижимости об объекте недвижимости
Сведения о частях земельного участка

| | | | |
|---|--------------------------------------|-------------------------|--------------------------|
| Земельный участок | | | |
| <small>(вид объекта недвижимости)</small> | | | |
| Лист № __ Раздела 4.2 | Всего листов раздела 4.2 : __ | Всего разделов: __ | Всего листов выписки: __ |
| 24.08.2020 № 99/2020/344210231 | | | |
| Кадастровый номер: | | 25:28:020031:228 | |

| Номер точки | Координаты, м | | Описание закрепления на местности | Средняя квадратическая погрешность определения координат характерных точек границы части земельного участка, м |
|-------------------------------|---------------|------------|-----------------------------------|--|
| | X | Y | | |
| 1 | 2 | 3 | 4 | 5 |
| 26 | 359199.53 | 1394875.55 | данные отсутствуют | 0.3 |
| 27 | 359195.49 | 1394873.82 | данные отсутствуют | 0.3 |
| 28 | 359121.28 | 1394842.79 | данные отсутствуют | 0.3 |
| 29 | 358994.44 | 1394792.01 | данные отсутствуют | 0.3 |
| 30 | 358991.42 | 1394795.88 | данные отсутствуют | 0.3 |
| 31 | 358988.26 | 1394794.63 | данные отсутствуют | 0.3 |
| 32 | 358989.83 | 1394790.18 | данные отсутствуют | 0.3 |
| 33 | 358988.69 | 1394789.69 | данные отсутствуют | 0.3 |
| 34 | 358990.34 | 1394785.02 | данные отсутствуют | 0.3 |
| 35 | 358988.04 | 1394784.05 | данные отсутствуют | 0.3 |
| 36 | 358992.79 | 1394761.42 | данные отсутствуют | 0.3 |
| 37 | 359201.65 | 1394870.19 | данные отсутствуют | 0.3 |
| 38 | 359065.62 | 1394811.24 | данные отсутствуют | 0.3 |
| 39 | 359067.95 | 1394814.54 | данные отсутствуют | 0.3 |
| 40 | 359121.58 | 1394839.6 | данные отсутствуют | 0.3 |
| 41 | 359130.17 | 1394842.1 | данные отсутствуют | 0.3 |
| 42 | 359103.42 | 1394854.63 | данные отсутствуют | данные отсутствуют |
| Государственный регистратор | | | | ФГИС ЕГРН |
| полное наименование должности | | | подпись | инициалы, фамилия |

М.П.

Выписка из Единого государственного реестра недвижимости об объекте недвижимости
Сведения о частях земельного участка

| | | | |
|---|--------------------------------------|-------------------------|--------------------------|
| Земельный участок | | | |
| <small>(вид объекта недвижимости)</small> | | | |
| Лист № __ Раздела 4.2 | Всего листов раздела 4.2 : __ | Всего разделов: __ | Всего листов выписки: __ |
| 24.08.2020 № 99/2020/344210231 | | | |
| Кадастровый номер: | | 25:28:020031:228 | |

| Номер точки | Координаты, м | | Описание закрепления на местности | Средняя квадратическая погрешность определения координат характерных точек границы части земельного участка, м |
|-------------|---------------|------------|-----------------------------------|--|
| | X | Y | | |
| 1 | 2 | 3 | 4 | 5 |
| 43 | 359046.52 | 1394803.71 | данные отсутствуют | данные отсутствуют |
| 44 | 359100.15 | 1394824.86 | данные отсутствуют | данные отсутствуют |
| 45 | 359156.98 | 1394875.73 | данные отсутствуют | данные отсутствуют |
| 46 | 359010.81 | 1394744.91 | данные отсутствуют | данные отсутствуют |
| 47 | 359002.36 | 1394764.2 | данные отсутствуют | данные отсутствуют |
| 48 | 358996.6 | 1394759.03 | данные отсутствуют | данные отсутствуют |
| 49 | 359004.55 | 1394739.31 | данные отсутствуют | данные отсутствуют |
| 50 | 359077.05 | 1394815.76 | данные отсутствуют | данные отсутствуют |
| 51 | 359068.38 | 1394840.83 | данные отсутствуют | данные отсутствуют |
| 52 | 359065.51 | 1394839.7 | данные отсутствуют | 0.2 |
| 53 | 359002.88 | 1394763.01 | данные отсутствуют | данные отсутствуют |
| 54 | 358996.07 | 1394760.34 | данные отсутствуют | данные отсутствуют |

| | | |
|-------------------------------|---------|-------------------|
| Государственный регистратор | | ФГИС ЕГРН |
| полное наименование должности | подпись | инициалы, фамилия |

М.П.

Выписка из Единого государственного реестра недвижимости об объекте недвижимости
Сведения о частях земельного участка

| Земельный участок | | | | |
|---|---------------|--|-----------------------------------|--|
| (вид объекта недвижимости) | | | | |
| Лист № ____ Раздела 4.2 | | Всего листов раздела 4.2 : ____ | | Всего разделов: ____ |
| Всего листов выписки: ____ | | | | |
| 24.08.2020 № 99/2020/344210231 | | | | |
| Кадастровый номер: | | | 25:28:020031:228 | |
| Сведения о характерных точках границы части (частей) земельного участка | | | | |
| Учетный номер части: 3 | | | | |
| Система координат: МСК 25, зона 1 | | | | |
| Зона № | | | | |
| Номер точки | Координаты, м | | Описание закрепления на местности | Средняя квадратическая погрешность определения координат характерных точек границы части земельного участка, м |
| | X | Y | | |
| 1 | 2 | 3 | 4 | 5 |
| 1 | 359103.51 | 1394826.19 | данные отсутствуют | 0.2 |
| 1 | 359103.51 | 1394826.19 | данные отсутствуют | 0.2 |
| 1 | 359103.51 | 1394826.19 | данные отсутствуют | 0.2 |
| 2 | 359203.45 | 1394865.62 | данные отсутствуют | 0.2 |
| 2 | 359203.45 | 1394865.62 | данные отсутствуют | 0.2 |
| 2 | 359203.45 | 1394865.62 | данные отсутствуют | 0.2 |
| 2 | 359203.45 | 1394865.62 | данные отсутствуют | 0.2 |
| 2 | 359203.45 | 1394865.62 | данные отсутствуют | 0.2 |
| 2 | 359203.45 | 1394865.62 | данные отсутствуют | 0.2 |
| 3 | 359193.76 | 1394890.22 | данные отсутствуют | 0.2 |
| 3 | 359193.76 | 1394890.22 | данные отсутствуют | 0.2 |
| 3 | 359193.76 | 1394890.22 | данные отсутствуют | 0.2 |
| 4 | 358973.78 | 1394803.57 | данные отсутствуют | 0.2 |
| 4 | 358973.78 | 1394803.57 | данные отсутствуют | 0.2 |
| 5 | 358986.78 | 1394771.08 | данные отсутствуют | 0.2 |
| 5 | 358986.78 | 1394771.08 | данные отсутствуют | 0.2 |
| 6 | 358964.37 | 1394763.23 | данные отсутствуют | 0.2 |
| Государственный регистратор | | | ФГИС ЕГРН | |
| полное наименование должности | | | подпись | |
| | | | инициалы, фамилия | |

М.П.

Выписка из Единого государственного реестра недвижимости об объекте недвижимости
Сведения о частях земельного участка

| | | | |
|---|--------------------------------------|-------------------------|--------------------------|
| Земельный участок | | | |
| <small>(вид объекта недвижимости)</small> | | | |
| Лист № __ Раздела 4.2 | Всего листов раздела 4.2 : __ | Всего разделов: __ | Всего листов выписки: __ |
| 24.08.2020 № 99/2020/344210231 | | | |
| Кадастровый номер: | | 25:28:020031:228 | |

| Номер точки | Координаты, м | | Описание закрепления на местности | Средняя квадратическая погрешность определения координат характерных точек границы части земельного участка, м |
|-------------|---------------|------------|-----------------------------------|--|
| | X | Y | | |
| 1 | 2 | 3 | 4 | 5 |
| 6 | 358964.37 | 1394763.23 | данные отсутствуют | 0.2 |
| 7 | 358967.56 | 1394760.24 | данные отсутствуют | 0.2 |
| 7 | 358967.56 | 1394760.24 | данные отсутствуют | 0.2 |
| 8 | 358968.51 | 1394759.3 | данные отсутствуют | 0.2 |
| 8 | 358968.51 | 1394759.3 | данные отсутствуют | 0.2 |
| 9 | 358970.7 | 1394757.12 | данные отсутствуют | 0.2 |
| 9 | 358970.7 | 1394757.12 | данные отсутствуют | 0.2 |
| 10 | 358979.65 | 1394757.28 | данные отсутствуют | 0.2 |
| 10 | 358979.65 | 1394757.28 | данные отсутствуют | 0.2 |
| 11 | 358987.41 | 1394759.19 | данные отсутствуют | 0.2 |
| 11 | 358987.41 | 1394759.19 | данные отсутствуют | 0.2 |
| 12 | 358991.12 | 1394760.61 | данные отсутствуют | 0.2 |
| 12 | 358991.12 | 1394760.61 | данные отсутствуют | 0.2 |
| 13 | 358991.94 | 1394761.1 | данные отсутствуют | 0.2 |
| 13 | 358991.94 | 1394761.1 | данные отсутствуют | 0.2 |
| 14 | 358995.24 | 1394762.4 | данные отсутствуют | 0.2 |
| 14 | 358995.24 | 1394762.4 | данные отсутствуют | 0.2 |

| | | |
|-------------------------------|---------|-------------------|
| Государственный регистратор | | ФГИС ЕГРН |
| полное наименование должности | подпись | инициалы, фамилия |

М.П.

Выписка из Единого государственного реестра недвижимости об объекте недвижимости
Сведения о частях земельного участка

| | | | |
|---|--------------------------------------|-------------------------|--------------------------|
| Земельный участок | | | |
| <small>(вид объекта недвижимости)</small> | | | |
| Лист № __ Раздела 4.2 | Всего листов раздела 4.2 : __ | Всего разделов: __ | Всего листов выписки: __ |
| 24.08.2020 № 99/2020/344210231 | | | |
| Кадастровый номер: | | 25:28:020031:228 | |

| Номер точки | Координаты, м | | Описание закрепления на местности | Средняя квадратическая погрешность определения координат характерных точек границы части земельного участка, м |
|-------------|---------------|------------|-----------------------------------|--|
| | X | Y | | |
| 1 | 2 | 3 | 4 | 5 |
| 14 | 358995.24 | 1394762.4 | данные отсутствуют | 0.2 |
| 15 | 359004.46 | 1394739.59 | данные отсутствуют | 0.2 |
| 15 | 359004.46 | 1394739.59 | данные отсутствуют | данные отсутствуют |
| 15 | 359004.46 | 1394739.59 | данные отсутствуют | 0.2 |
| 16 | 359008.86 | 1394726.88 | данные отсутствуют | 0.2 |
| 16 | 359008.86 | 1394726.88 | данные отсутствуют | 0.2 |
| 17 | 359016.25 | 1394732.51 | данные отсутствуют | 0.2 |
| 17 | 359016.25 | 1394732.51 | данные отсутствуют | 0.2 |
| 18 | 359001.73 | 1394765.63 | данные отсутствуют | 0.2 |
| 18 | 359001.73 | 1394765.63 | данные отсутствуют | 0.2 |
| 18 | 359001.73 | 1394765.63 | данные отсутствуют | 0.2 |
| 19 | 359005.91 | 1394767.15 | данные отсутствуют | 0.2 |
| 19 | 359005.91 | 1394767.15 | данные отсутствуют | 0.2 |
| 19 | 359005.91 | 1394767.15 | данные отсутствуют | 0.2 |
| 20 | 359003.44 | 1394773.07 | данные отсутствуют | 0.2 |
| 20 | 359003.44 | 1394773.07 | данные отсутствуют | 0.2 |
| 20 | 359003.44 | 1394773.07 | данные отсутствуют | 0.2 |

| | | |
|-------------------------------|---------|-------------------|
| Государственный регистратор | | ФГИС ЕГРН |
| полное наименование должности | подпись | инициалы, фамилия |

М.П.

Выписка из Единого государственного реестра недвижимости об объекте недвижимости
Сведения о частях земельного участка

| | | | |
|---|--------------------------------------|-------------------------|--------------------------|
| Земельный участок | | | |
| <small>(вид объекта недвижимости)</small> | | | |
| Лист № __ Раздела 4.2 | Всего листов раздела 4.2 : __ | Всего разделов: __ | Всего листов выписки: __ |
| 24.08.2020 № 99/2020/344210231 | | | |
| Кадастровый номер: | | 25:28:020031:228 | |

| Номер точки | Координаты, м | | Описание закрепления на местности | Средняя квадратическая погрешность определения координат характерных точек границы части земельного участка, м |
|-------------------------------|---------------|------------|-----------------------------------|--|
| | X | Y | | |
| 1 | 2 | 3 | 4 | 5 |
| 21 | 359007.2 | 1394774.66 | данные отсутствуют | 0.2 |
| 21 | 359007.2 | 1394774.66 | данные отсутствуют | 0.2 |
| 21 | 359007.2 | 1394774.66 | данные отсутствуют | 0.2 |
| 22 | 359004.12 | 1394782.22 | данные отсутствуют | 0.2 |
| 22 | 359004.12 | 1394782.22 | данные отсутствуют | 0.2 |
| 22 | 359004.12 | 1394782.22 | данные отсутствуют | 0.2 |
| 23 | 359008.34 | 1394783.91 | данные отсутствуют | 0.2 |
| 23 | 359008.34 | 1394783.91 | данные отсутствуют | 0.2 |
| 23 | 359008.34 | 1394783.91 | данные отсутствуют | 0.2 |
| 24 | 359006.89 | 1394788.08 | данные отсутствуют | 0.2 |
| 24 | 359006.89 | 1394788.08 | данные отсутствуют | 0.2 |
| 24 | 359006.89 | 1394788.08 | данные отсутствуют | 0.2 |
| 25 | 359075.98 | 1394815.34 | данные отсутствуют | 0.2 |
| 25 | 359075.98 | 1394815.34 | данные отсутствуют | 0.2 |
| 25 | 359075.98 | 1394815.34 | данные отсутствуют | данные отсутствуют |
| 25 | 359075.98 | 1394815.34 | данные отсутствуют | 0.2 |
| 25 | 359075.98 | 1394815.34 | данные отсутствуют | 0.2 |
| Государственный регистратор | | | | ФГИС ЕГРН |
| полное наименование должности | | | подпись | инициалы, фамилия |

М.П.

Выписка из Единого государственного реестра недвижимости об объекте недвижимости
Сведения о частях земельного участка

| | | | |
|---|--------------------------------------|-------------------------|--------------------------|
| Земельный участок | | | |
| <small>(вид объекта недвижимости)</small> | | | |
| Лист № __ Раздела 4.2 | Всего листов раздела 4.2 : __ | Всего разделов: __ | Всего листов выписки: __ |
| 24.08.2020 № 99/2020/344210231 | | | |
| Кадастровый номер: | | 25:28:020031:228 | |

| Номер точки | Координаты, м | | Описание закрепления на местности | Средняя квадратическая погрешность определения координат характерных точек границы части земельного участка, м |
|-------------------------------|---------------|------------|-----------------------------------|--|
| | X | Y | | |
| 1 | 2 | 3 | 4 | 5 |
| 26 | 359199.53 | 1394875.55 | данные отсутствуют | 0.3 |
| 27 | 359195.49 | 1394873.82 | данные отсутствуют | 0.3 |
| 28 | 359121.28 | 1394842.79 | данные отсутствуют | 0.3 |
| 29 | 358994.44 | 1394792.01 | данные отсутствуют | 0.3 |
| 30 | 358991.42 | 1394795.88 | данные отсутствуют | 0.3 |
| 31 | 358988.26 | 1394794.63 | данные отсутствуют | 0.3 |
| 32 | 358989.83 | 1394790.18 | данные отсутствуют | 0.3 |
| 33 | 358988.69 | 1394789.69 | данные отсутствуют | 0.3 |
| 34 | 358990.34 | 1394785.02 | данные отсутствуют | 0.3 |
| 35 | 358988.04 | 1394784.05 | данные отсутствуют | 0.3 |
| 36 | 358992.79 | 1394761.42 | данные отсутствуют | 0.3 |
| 37 | 359201.65 | 1394870.19 | данные отсутствуют | 0.3 |
| 38 | 359065.62 | 1394811.24 | данные отсутствуют | 0.3 |
| 39 | 359067.95 | 1394814.54 | данные отсутствуют | 0.3 |
| 40 | 359121.58 | 1394839.6 | данные отсутствуют | 0.3 |
| 41 | 359130.17 | 1394842.1 | данные отсутствуют | 0.3 |
| 42 | 359103.42 | 1394854.63 | данные отсутствуют | данные отсутствуют |
| Государственный регистратор | | | | ФГИС ЕГРН |
| полное наименование должности | | | подпись | инициалы, фамилия |

М.П.

Выписка из Единого государственного реестра недвижимости об объекте недвижимости
Сведения о частях земельного участка

| | | | |
|---|--------------------------------------|-------------------------|--------------------------|
| Земельный участок | | | |
| <small>(вид объекта недвижимости)</small> | | | |
| Лист № __ Раздела 4.2 | Всего листов раздела 4.2 : __ | Всего разделов: __ | Всего листов выписки: __ |
| 24.08.2020 № 99/2020/344210231 | | | |
| Кадастровый номер: | | 25:28:020031:228 | |

| Номер точки | Координаты, м | | Описание закрепления на местности | Средняя квадратическая погрешность определения координат характерных точек границы части земельного участка, м |
|-------------|---------------|------------|-----------------------------------|--|
| | X | Y | | |
| 1 | 2 | 3 | 4 | 5 |
| 43 | 359046.52 | 1394803.71 | данные отсутствуют | данные отсутствуют |
| 44 | 359100.15 | 1394824.86 | данные отсутствуют | данные отсутствуют |
| 45 | 359156.98 | 1394875.73 | данные отсутствуют | данные отсутствуют |
| 46 | 359010.81 | 1394744.91 | данные отсутствуют | данные отсутствуют |
| 47 | 359002.36 | 1394764.2 | данные отсутствуют | данные отсутствуют |
| 48 | 358996.6 | 1394759.03 | данные отсутствуют | данные отсутствуют |
| 49 | 359004.55 | 1394739.31 | данные отсутствуют | данные отсутствуют |
| 50 | 359077.05 | 1394815.76 | данные отсутствуют | данные отсутствуют |
| 51 | 359068.38 | 1394840.83 | данные отсутствуют | данные отсутствуют |
| 52 | 359065.51 | 1394839.7 | данные отсутствуют | 0.2 |
| 53 | 359002.88 | 1394763.01 | данные отсутствуют | данные отсутствуют |
| 54 | 358996.07 | 1394760.34 | данные отсутствуют | данные отсутствуют |

| | | |
|-------------------------------|---------|-------------------|
| Государственный регистратор | | ФГИС ЕГРН |
| полное наименование должности | подпись | инициалы, фамилия |

М.П.

Выписка из Единого государственного реестра недвижимости об объекте недвижимости
Сведения о частях земельного участка

| Земельный участок | | | | |
|---|---------------|--|-----------------------------------|--|
| <small>(вид объекта недвижимости)</small> | | | | |
| Лист № ____ Раздела 4.2 | | Всего листов раздела 4.2 : ____ | | Всего разделов: ____ |
| Всего листов выписки: ____ | | | | |
| 24.08.2020 № 99/2020/344210231 | | | | |
| Кадастровый номер: | | | 25:28:020031:228 | |
| Сведения о характерных точках границы части (частей) земельного участка | | | | |
| Учетный номер части: 4 | | | | |
| Система координат: МСК 25, зона 1 | | | | |
| Зона № | | | | |
| Номер точки | Координаты, м | | Описание закрепления на местности | Средняя квадратическая погрешность определения координат характерных точек границы части земельного участка, м |
| | X | Y | | |
| 1 | 2 | 3 | 4 | 5 |
| 1 | 359103.51 | 1394826.19 | данные отсутствуют | 0.2 |
| 1 | 359103.51 | 1394826.19 | данные отсутствуют | 0.2 |
| 1 | 359103.51 | 1394826.19 | данные отсутствуют | 0.2 |
| 2 | 359203.45 | 1394865.62 | данные отсутствуют | 0.2 |
| 2 | 359203.45 | 1394865.62 | данные отсутствуют | 0.2 |
| 2 | 359203.45 | 1394865.62 | данные отсутствуют | 0.2 |
| 2 | 359203.45 | 1394865.62 | данные отсутствуют | 0.2 |
| 2 | 359203.45 | 1394865.62 | данные отсутствуют | 0.2 |
| 2 | 359203.45 | 1394865.62 | данные отсутствуют | 0.2 |
| 3 | 359193.76 | 1394890.22 | данные отсутствуют | 0.2 |
| 3 | 359193.76 | 1394890.22 | данные отсутствуют | 0.2 |
| 3 | 359193.76 | 1394890.22 | данные отсутствуют | 0.2 |
| 4 | 358973.78 | 1394803.57 | данные отсутствуют | 0.2 |
| 4 | 358973.78 | 1394803.57 | данные отсутствуют | 0.2 |
| 5 | 358986.78 | 1394771.08 | данные отсутствуют | 0.2 |
| 5 | 358986.78 | 1394771.08 | данные отсутствуют | 0.2 |
| 6 | 358964.37 | 1394763.23 | данные отсутствуют | 0.2 |
| Государственный регистратор | | | ФГИС ЕГРН | |
| полное наименование должности | | | подпись | |
| | | | инициалы, фамилия | |

М.П.

Выписка из Единого государственного реестра недвижимости об объекте недвижимости
Сведения о частях земельного участка

| | | | |
|---|--------------------------------------|-------------------------|--------------------------|
| Земельный участок | | | |
| <small>(вид объекта недвижимости)</small> | | | |
| Лист № __ Раздела 4.2 | Всего листов раздела 4.2 : __ | Всего разделов: __ | Всего листов выписки: __ |
| 24.08.2020 № 99/2020/344210231 | | | |
| Кадастровый номер: | | 25:28:020031:228 | |

| Номер точки | Координаты, м | | Описание закрепления на местности | Средняя квадратическая погрешность определения координат характерных точек границы части земельного участка, м |
|-------------|---------------|------------|-----------------------------------|--|
| | X | Y | | |
| 1 | 2 | 3 | 4 | 5 |
| 6 | 358964.37 | 1394763.23 | данные отсутствуют | 0.2 |
| 7 | 358967.56 | 1394760.24 | данные отсутствуют | 0.2 |
| 7 | 358967.56 | 1394760.24 | данные отсутствуют | 0.2 |
| 8 | 358968.51 | 1394759.3 | данные отсутствуют | 0.2 |
| 8 | 358968.51 | 1394759.3 | данные отсутствуют | 0.2 |
| 9 | 358970.7 | 1394757.12 | данные отсутствуют | 0.2 |
| 9 | 358970.7 | 1394757.12 | данные отсутствуют | 0.2 |
| 10 | 358979.65 | 1394757.28 | данные отсутствуют | 0.2 |
| 10 | 358979.65 | 1394757.28 | данные отсутствуют | 0.2 |
| 11 | 358987.41 | 1394759.19 | данные отсутствуют | 0.2 |
| 11 | 358987.41 | 1394759.19 | данные отсутствуют | 0.2 |
| 12 | 358991.12 | 1394760.61 | данные отсутствуют | 0.2 |
| 12 | 358991.12 | 1394760.61 | данные отсутствуют | 0.2 |
| 13 | 358991.94 | 1394761.1 | данные отсутствуют | 0.2 |
| 13 | 358991.94 | 1394761.1 | данные отсутствуют | 0.2 |
| 14 | 358995.24 | 1394762.4 | данные отсутствуют | 0.2 |
| 14 | 358995.24 | 1394762.4 | данные отсутствуют | 0.2 |

| | | |
|-------------------------------|---------|-------------------|
| Государственный регистратор | | ФГИС ЕГРН |
| полное наименование должности | подпись | инициалы, фамилия |

М.П.

Выписка из Единого государственного реестра недвижимости об объекте недвижимости
Сведения о частях земельного участка

| | | | |
|---|--------------------------------------|-------------------------|--------------------------|
| Земельный участок | | | |
| <small>(вид объекта недвижимости)</small> | | | |
| Лист № __ Раздела 4.2 | Всего листов раздела 4.2 : __ | Всего разделов: __ | Всего листов выписки: __ |
| 24.08.2020 № 99/2020/344210231 | | | |
| Кадастровый номер: | | 25:28:020031:228 | |

| Номер точки | Координаты, м | | Описание закрепления на местности | Средняя квадратическая погрешность определения координат характерных точек границы части земельного участка, м |
|-------------|---------------|------------|-----------------------------------|--|
| | X | Y | | |
| 1 | 2 | 3 | 4 | 5 |
| 14 | 358995.24 | 1394762.4 | данные отсутствуют | 0.2 |
| 15 | 359004.46 | 1394739.59 | данные отсутствуют | 0.2 |
| 15 | 359004.46 | 1394739.59 | данные отсутствуют | данные отсутствуют |
| 15 | 359004.46 | 1394739.59 | данные отсутствуют | 0.2 |
| 16 | 359008.86 | 1394726.88 | данные отсутствуют | 0.2 |
| 16 | 359008.86 | 1394726.88 | данные отсутствуют | 0.2 |
| 17 | 359016.25 | 1394732.51 | данные отсутствуют | 0.2 |
| 17 | 359016.25 | 1394732.51 | данные отсутствуют | 0.2 |
| 18 | 359001.73 | 1394765.63 | данные отсутствуют | 0.2 |
| 18 | 359001.73 | 1394765.63 | данные отсутствуют | 0.2 |
| 18 | 359001.73 | 1394765.63 | данные отсутствуют | 0.2 |
| 19 | 359005.91 | 1394767.15 | данные отсутствуют | 0.2 |
| 19 | 359005.91 | 1394767.15 | данные отсутствуют | 0.2 |
| 19 | 359005.91 | 1394767.15 | данные отсутствуют | 0.2 |
| 20 | 359003.44 | 1394773.07 | данные отсутствуют | 0.2 |
| 20 | 359003.44 | 1394773.07 | данные отсутствуют | 0.2 |
| 20 | 359003.44 | 1394773.07 | данные отсутствуют | 0.2 |

| | | |
|-------------------------------|---------|-------------------|
| Государственный регистратор | | ФГИС ЕГРН |
| полное наименование должности | подпись | инициалы, фамилия |

М.П.

Выписка из Единого государственного реестра недвижимости об объекте недвижимости
Сведения о частях земельного участка

| | | | |
|---|--------------------------------------|-------------------------|--------------------------|
| Земельный участок | | | |
| <small>(вид объекта недвижимости)</small> | | | |
| Лист № __ Раздела 4.2 | Всего листов раздела 4.2 : __ | Всего разделов: __ | Всего листов выписки: __ |
| 24.08.2020 № 99/2020/344210231 | | | |
| Кадастровый номер: | | 25:28:020031:228 | |

| Номер точки | Координаты, м | | Описание закрепления на местности | Средняя квадратическая погрешность определения координат характерных точек границы части земельного участка, м |
|-------------|---------------|------------|-----------------------------------|--|
| | X | Y | | |
| 1 | 2 | 3 | 4 | 5 |
| 21 | 359007.2 | 1394774.66 | данные отсутствуют | 0.2 |
| 21 | 359007.2 | 1394774.66 | данные отсутствуют | 0.2 |
| 21 | 359007.2 | 1394774.66 | данные отсутствуют | 0.2 |
| 22 | 359004.12 | 1394782.22 | данные отсутствуют | 0.2 |
| 22 | 359004.12 | 1394782.22 | данные отсутствуют | 0.2 |
| 22 | 359004.12 | 1394782.22 | данные отсутствуют | 0.2 |
| 23 | 359008.34 | 1394783.91 | данные отсутствуют | 0.2 |
| 23 | 359008.34 | 1394783.91 | данные отсутствуют | 0.2 |
| 23 | 359008.34 | 1394783.91 | данные отсутствуют | 0.2 |
| 24 | 359006.89 | 1394788.08 | данные отсутствуют | 0.2 |
| 24 | 359006.89 | 1394788.08 | данные отсутствуют | 0.2 |
| 24 | 359006.89 | 1394788.08 | данные отсутствуют | 0.2 |
| 25 | 359075.98 | 1394815.34 | данные отсутствуют | 0.2 |
| 25 | 359075.98 | 1394815.34 | данные отсутствуют | 0.2 |
| 25 | 359075.98 | 1394815.34 | данные отсутствуют | данные отсутствуют |
| 25 | 359075.98 | 1394815.34 | данные отсутствуют | 0.2 |
| 25 | 359075.98 | 1394815.34 | данные отсутствуют | 0.2 |

| | | |
|-------------------------------|---------|-------------------|
| Государственный регистратор | | ФГИС ЕГРН |
| полное наименование должности | подпись | инициалы, фамилия |

М.П.

Выписка из Единого государственного реестра недвижимости об объекте недвижимости
Сведения о частях земельного участка

| | | | |
|---|--------------------------------------|-------------------------|--------------------------|
| Земельный участок | | | |
| <small>(вид объекта недвижимости)</small> | | | |
| Лист № __ Раздела 4.2 | Всего листов раздела 4.2 : __ | Всего разделов: __ | Всего листов выписки: __ |
| 24.08.2020 № 99/2020/344210231 | | | |
| Кадастровый номер: | | 25:28:020031:228 | |

| Номер точки | Координаты, м | | Описание закрепления на местности | Средняя квадратическая погрешность определения координат характерных точек границы части земельного участка, м |
|-------------------------------|---------------|------------|-----------------------------------|--|
| | X | Y | | |
| 1 | 2 | 3 | 4 | 5 |
| 26 | 359199.53 | 1394875.55 | данные отсутствуют | 0.3 |
| 27 | 359195.49 | 1394873.82 | данные отсутствуют | 0.3 |
| 28 | 359121.28 | 1394842.79 | данные отсутствуют | 0.3 |
| 29 | 358994.44 | 1394792.01 | данные отсутствуют | 0.3 |
| 30 | 358991.42 | 1394795.88 | данные отсутствуют | 0.3 |
| 31 | 358988.26 | 1394794.63 | данные отсутствуют | 0.3 |
| 32 | 358989.83 | 1394790.18 | данные отсутствуют | 0.3 |
| 33 | 358988.69 | 1394789.69 | данные отсутствуют | 0.3 |
| 34 | 358990.34 | 1394785.02 | данные отсутствуют | 0.3 |
| 35 | 358988.04 | 1394784.05 | данные отсутствуют | 0.3 |
| 36 | 358992.79 | 1394761.42 | данные отсутствуют | 0.3 |
| 37 | 359201.65 | 1394870.19 | данные отсутствуют | 0.3 |
| 38 | 359065.62 | 1394811.24 | данные отсутствуют | 0.3 |
| 39 | 359067.95 | 1394814.54 | данные отсутствуют | 0.3 |
| 40 | 359121.58 | 1394839.6 | данные отсутствуют | 0.3 |
| 41 | 359130.17 | 1394842.1 | данные отсутствуют | 0.3 |
| 42 | 359103.42 | 1394854.63 | данные отсутствуют | данные отсутствуют |
| Государственный регистратор | | | | ФГИС ЕГРН |
| полное наименование должности | | | подпись | инициалы, фамилия |

М.П.

Выписка из Единого государственного реестра недвижимости об объекте недвижимости
Сведения о частях земельного участка

| | | | |
|---|--------------------------------------|-------------------------|--------------------------|
| Земельный участок | | | |
| <small>(вид объекта недвижимости)</small> | | | |
| Лист № __ Раздела 4.2 | Всего листов раздела 4.2 : __ | Всего разделов: __ | Всего листов выписки: __ |
| 24.08.2020 № 99/2020/344210231 | | | |
| Кадастровый номер: | | 25:28:020031:228 | |

| Номер точки | Координаты, м | | Описание закрепления на местности | Средняя квадратическая погрешность определения координат характерных точек границы части земельного участка, м |
|-------------|---------------|------------|-----------------------------------|--|
| | X | Y | | |
| 1 | 2 | 3 | 4 | 5 |
| 43 | 359046.52 | 1394803.71 | данные отсутствуют | данные отсутствуют |
| 44 | 359100.15 | 1394824.86 | данные отсутствуют | данные отсутствуют |
| 45 | 359156.98 | 1394875.73 | данные отсутствуют | данные отсутствуют |
| 46 | 359010.81 | 1394744.91 | данные отсутствуют | данные отсутствуют |
| 47 | 359002.36 | 1394764.2 | данные отсутствуют | данные отсутствуют |
| 48 | 358996.6 | 1394759.03 | данные отсутствуют | данные отсутствуют |
| 49 | 359004.55 | 1394739.31 | данные отсутствуют | данные отсутствуют |
| 50 | 359077.05 | 1394815.76 | данные отсутствуют | данные отсутствуют |
| 51 | 359068.38 | 1394840.83 | данные отсутствуют | данные отсутствуют |
| 52 | 359065.51 | 1394839.7 | данные отсутствуют | 0.2 |
| 53 | 359002.88 | 1394763.01 | данные отсутствуют | данные отсутствуют |
| 54 | 358996.07 | 1394760.34 | данные отсутствуют | данные отсутствуют |

| | | |
|-------------------------------|---------|-------------------|
| Государственный регистратор | | ФГИС ЕГРН |
| полное наименование должности | подпись | инициалы, фамилия |

М.П.

Выписка из Единого государственного реестра недвижимости об объекте недвижимости
Сведения о частях земельного участка

| Земельный участок | | | | |
|---|---------------|--|-----------------------------------|--|
| (вид объекта недвижимости) | | | | |
| Лист № ____ Раздела 4.2 | | Всего листов раздела 4.2 : ____ | | Всего разделов: ____ |
| Всего листов выписки: ____ | | | | |
| 24.08.2020 № 99/2020/344210231 | | | | |
| Кадастровый номер: | | | 25:28:020031:228 | |
| Сведения о характерных точках границы части (частей) земельного участка | | | | |
| Учетный номер части: 5 | | | | |
| Система координат: МСК 25, зона 1 | | | | |
| Зона № | | | | |
| Номер точки | Координаты, м | | Описание закрепления на местности | Средняя квадратическая погрешность определения координат характерных точек границы части земельного участка, м |
| | X | Y | | |
| 1 | 2 | 3 | 4 | 5 |
| 1 | 359103.51 | 1394826.19 | данные отсутствуют | 0.2 |
| 1 | 359103.51 | 1394826.19 | данные отсутствуют | 0.2 |
| 1 | 359103.51 | 1394826.19 | данные отсутствуют | 0.2 |
| 2 | 359203.45 | 1394865.62 | данные отсутствуют | 0.2 |
| 2 | 359203.45 | 1394865.62 | данные отсутствуют | 0.2 |
| 2 | 359203.45 | 1394865.62 | данные отсутствуют | 0.2 |
| 2 | 359203.45 | 1394865.62 | данные отсутствуют | 0.2 |
| 2 | 359203.45 | 1394865.62 | данные отсутствуют | 0.2 |
| 2 | 359203.45 | 1394865.62 | данные отсутствуют | 0.2 |
| 3 | 359193.76 | 1394890.22 | данные отсутствуют | 0.2 |
| 3 | 359193.76 | 1394890.22 | данные отсутствуют | 0.2 |
| 3 | 359193.76 | 1394890.22 | данные отсутствуют | 0.2 |
| 4 | 358973.78 | 1394803.57 | данные отсутствуют | 0.2 |
| 4 | 358973.78 | 1394803.57 | данные отсутствуют | 0.2 |
| 5 | 358986.78 | 1394771.08 | данные отсутствуют | 0.2 |
| 5 | 358986.78 | 1394771.08 | данные отсутствуют | 0.2 |
| 6 | 358964.37 | 1394763.23 | данные отсутствуют | 0.2 |
| Государственный регистратор | | | ФГИС ЕГРН | |
| полное наименование должности | | | подпись | |
| | | | инициалы, фамилия | |

М.П.

Выписка из Единого государственного реестра недвижимости об объекте недвижимости
Сведения о частях земельного участка

| | | | |
|---|--------------------------------------|-------------------------|--------------------------|
| Земельный участок | | | |
| <small>(вид объекта недвижимости)</small> | | | |
| Лист № __ Раздела 4.2 | Всего листов раздела 4.2 : __ | Всего разделов: __ | Всего листов выписки: __ |
| 24.08.2020 № 99/2020/344210231 | | | |
| Кадастровый номер: | | 25:28:020031:228 | |

| Номер точки | Координаты, м | | Описание закрепления на местности | Средняя квадратическая погрешность определения координат характерных точек границы части земельного участка, м |
|-------------|---------------|------------|-----------------------------------|--|
| | X | Y | | |
| 1 | 2 | 3 | 4 | 5 |
| 6 | 358964.37 | 1394763.23 | данные отсутствуют | 0.2 |
| 7 | 358967.56 | 1394760.24 | данные отсутствуют | 0.2 |
| 7 | 358967.56 | 1394760.24 | данные отсутствуют | 0.2 |
| 8 | 358968.51 | 1394759.3 | данные отсутствуют | 0.2 |
| 8 | 358968.51 | 1394759.3 | данные отсутствуют | 0.2 |
| 9 | 358970.7 | 1394757.12 | данные отсутствуют | 0.2 |
| 9 | 358970.7 | 1394757.12 | данные отсутствуют | 0.2 |
| 10 | 358979.65 | 1394757.28 | данные отсутствуют | 0.2 |
| 10 | 358979.65 | 1394757.28 | данные отсутствуют | 0.2 |
| 11 | 358987.41 | 1394759.19 | данные отсутствуют | 0.2 |
| 11 | 358987.41 | 1394759.19 | данные отсутствуют | 0.2 |
| 12 | 358991.12 | 1394760.61 | данные отсутствуют | 0.2 |
| 12 | 358991.12 | 1394760.61 | данные отсутствуют | 0.2 |
| 13 | 358991.94 | 1394761.1 | данные отсутствуют | 0.2 |
| 13 | 358991.94 | 1394761.1 | данные отсутствуют | 0.2 |
| 14 | 358995.24 | 1394762.4 | данные отсутствуют | 0.2 |
| 14 | 358995.24 | 1394762.4 | данные отсутствуют | 0.2 |

| | | |
|-------------------------------|---------|-------------------|
| Государственный регистратор | | ФГИС ЕГРН |
| полное наименование должности | подпись | инициалы, фамилия |

М.П.

Выписка из Единого государственного реестра недвижимости об объекте недвижимости
Сведения о частях земельного участка

| | | | |
|---|--------------------------------------|-------------------------|--------------------------|
| Земельный участок | | | |
| <small>(вид объекта недвижимости)</small> | | | |
| Лист № __ Раздела 4.2 | Всего листов раздела 4.2 : __ | Всего разделов: __ | Всего листов выписки: __ |
| 24.08.2020 № 99/2020/344210231 | | | |
| Кадастровый номер: | | 25:28:020031:228 | |

| Номер точки | Координаты, м | | Описание закрепления на местности | Средняя квадратическая погрешность определения координат характерных точек границы части земельного участка, м |
|-------------|---------------|------------|-----------------------------------|--|
| | X | Y | | |
| 1 | 2 | 3 | 4 | 5 |
| 14 | 358995.24 | 1394762.4 | данные отсутствуют | 0.2 |
| 15 | 359004.46 | 1394739.59 | данные отсутствуют | 0.2 |
| 15 | 359004.46 | 1394739.59 | данные отсутствуют | данные отсутствуют |
| 15 | 359004.46 | 1394739.59 | данные отсутствуют | 0.2 |
| 16 | 359008.86 | 1394726.88 | данные отсутствуют | 0.2 |
| 16 | 359008.86 | 1394726.88 | данные отсутствуют | 0.2 |
| 17 | 359016.25 | 1394732.51 | данные отсутствуют | 0.2 |
| 17 | 359016.25 | 1394732.51 | данные отсутствуют | 0.2 |
| 18 | 359001.73 | 1394765.63 | данные отсутствуют | 0.2 |
| 18 | 359001.73 | 1394765.63 | данные отсутствуют | 0.2 |
| 18 | 359001.73 | 1394765.63 | данные отсутствуют | 0.2 |
| 19 | 359005.91 | 1394767.15 | данные отсутствуют | 0.2 |
| 19 | 359005.91 | 1394767.15 | данные отсутствуют | 0.2 |
| 19 | 359005.91 | 1394767.15 | данные отсутствуют | 0.2 |
| 20 | 359003.44 | 1394773.07 | данные отсутствуют | 0.2 |
| 20 | 359003.44 | 1394773.07 | данные отсутствуют | 0.2 |
| 20 | 359003.44 | 1394773.07 | данные отсутствуют | 0.2 |

| | | |
|-------------------------------|---------|-------------------|
| Государственный регистратор | | ФГИС ЕГРН |
| полное наименование должности | подпись | инициалы, фамилия |

М.П.

Выписка из Единого государственного реестра недвижимости об объекте недвижимости
Сведения о частях земельного участка

| | | | |
|---|--------------------------------------|-------------------------|--------------------------|
| Земельный участок | | | |
| <small>(вид объекта недвижимости)</small> | | | |
| Лист № __ Раздела 4.2 | Всего листов раздела 4.2 : __ | Всего разделов: __ | Всего листов выписки: __ |
| 24.08.2020 № 99/2020/344210231 | | | |
| Кадастровый номер: | | 25:28:020031:228 | |

| Номер точки | Координаты, м | | Описание закрепления на местности | Средняя квадратическая погрешность определения координат характерных точек границы части земельного участка, м |
|-------------|---------------|------------|-----------------------------------|--|
| | X | Y | | |
| 1 | 2 | 3 | 4 | 5 |
| 21 | 359007.2 | 1394774.66 | данные отсутствуют | 0.2 |
| 21 | 359007.2 | 1394774.66 | данные отсутствуют | 0.2 |
| 21 | 359007.2 | 1394774.66 | данные отсутствуют | 0.2 |
| 22 | 359004.12 | 1394782.22 | данные отсутствуют | 0.2 |
| 22 | 359004.12 | 1394782.22 | данные отсутствуют | 0.2 |
| 22 | 359004.12 | 1394782.22 | данные отсутствуют | 0.2 |
| 23 | 359008.34 | 1394783.91 | данные отсутствуют | 0.2 |
| 23 | 359008.34 | 1394783.91 | данные отсутствуют | 0.2 |
| 23 | 359008.34 | 1394783.91 | данные отсутствуют | 0.2 |
| 24 | 359006.89 | 1394788.08 | данные отсутствуют | 0.2 |
| 24 | 359006.89 | 1394788.08 | данные отсутствуют | 0.2 |
| 24 | 359006.89 | 1394788.08 | данные отсутствуют | 0.2 |
| 25 | 359075.98 | 1394815.34 | данные отсутствуют | 0.2 |
| 25 | 359075.98 | 1394815.34 | данные отсутствуют | 0.2 |
| 25 | 359075.98 | 1394815.34 | данные отсутствуют | данные отсутствуют |
| 25 | 359075.98 | 1394815.34 | данные отсутствуют | 0.2 |
| 25 | 359075.98 | 1394815.34 | данные отсутствуют | 0.2 |

| | | |
|-------------------------------|---------|-------------------|
| Государственный регистратор | | ФГИС ЕГРН |
| полное наименование должности | подпись | инициалы, фамилия |

М.П.

Выписка из Единого государственного реестра недвижимости об объекте недвижимости
Сведения о частях земельного участка

| | | | |
|---|--------------------------------------|-------------------------|--------------------------|
| Земельный участок | | | |
| <small>(вид объекта недвижимости)</small> | | | |
| Лист № __ Раздела 4.2 | Всего листов раздела 4.2 : __ | Всего разделов: __ | Всего листов выписки: __ |
| 24.08.2020 № 99/2020/344210231 | | | |
| Кадастровый номер: | | 25:28:020031:228 | |

| Номер точки | Координаты, м | | Описание закрепления на местности | Средняя квадратическая погрешность определения координат характерных точек границы части земельного участка, м |
|-------------------------------|---------------|------------|-----------------------------------|--|
| | X | Y | | |
| 1 | 2 | 3 | 4 | 5 |
| 26 | 359199.53 | 1394875.55 | данные отсутствуют | 0.3 |
| 27 | 359195.49 | 1394873.82 | данные отсутствуют | 0.3 |
| 28 | 359121.28 | 1394842.79 | данные отсутствуют | 0.3 |
| 29 | 358994.44 | 1394792.01 | данные отсутствуют | 0.3 |
| 30 | 358991.42 | 1394795.88 | данные отсутствуют | 0.3 |
| 31 | 358988.26 | 1394794.63 | данные отсутствуют | 0.3 |
| 32 | 358989.83 | 1394790.18 | данные отсутствуют | 0.3 |
| 33 | 358988.69 | 1394789.69 | данные отсутствуют | 0.3 |
| 34 | 358990.34 | 1394785.02 | данные отсутствуют | 0.3 |
| 35 | 358988.04 | 1394784.05 | данные отсутствуют | 0.3 |
| 36 | 358992.79 | 1394761.42 | данные отсутствуют | 0.3 |
| 37 | 359201.65 | 1394870.19 | данные отсутствуют | 0.3 |
| 38 | 359065.62 | 1394811.24 | данные отсутствуют | 0.3 |
| 39 | 359067.95 | 1394814.54 | данные отсутствуют | 0.3 |
| 40 | 359121.58 | 1394839.6 | данные отсутствуют | 0.3 |
| 41 | 359130.17 | 1394842.1 | данные отсутствуют | 0.3 |
| 42 | 359103.42 | 1394854.63 | данные отсутствуют | данные отсутствуют |
| Государственный регистратор | | | | ФГИС ЕГРН |
| полное наименование должности | | | подпись | инициалы, фамилия |

М.П.

Выписка из Единого государственного реестра недвижимости об объекте недвижимости
Сведения о частях земельного участка

| | | | |
|---|--------------------------------------|-------------------------|--------------------------|
| Земельный участок | | | |
| <small>(вид объекта недвижимости)</small> | | | |
| Лист № __ Раздела 4.2 | Всего листов раздела 4.2 : __ | Всего разделов: __ | Всего листов выписки: __ |
| 24.08.2020 № 99/2020/344210231 | | | |
| Кадастровый номер: | | 25:28:020031:228 | |

| Номер точки | Координаты, м | | Описание закрепления на местности | Средняя квадратическая погрешность определения координат характерных точек границы части земельного участка, м |
|-------------|---------------|------------|-----------------------------------|--|
| | X | Y | | |
| 1 | 2 | 3 | 4 | 5 |
| 43 | 359046.52 | 1394803.71 | данные отсутствуют | данные отсутствуют |
| 44 | 359100.15 | 1394824.86 | данные отсутствуют | данные отсутствуют |
| 45 | 359156.98 | 1394875.73 | данные отсутствуют | данные отсутствуют |
| 46 | 359010.81 | 1394744.91 | данные отсутствуют | данные отсутствуют |
| 47 | 359002.36 | 1394764.2 | данные отсутствуют | данные отсутствуют |
| 48 | 358996.6 | 1394759.03 | данные отсутствуют | данные отсутствуют |
| 49 | 359004.55 | 1394739.31 | данные отсутствуют | данные отсутствуют |
| 50 | 359077.05 | 1394815.76 | данные отсутствуют | данные отсутствуют |
| 51 | 359068.38 | 1394840.83 | данные отсутствуют | данные отсутствуют |
| 52 | 359065.51 | 1394839.7 | данные отсутствуют | 0.2 |
| 53 | 359002.88 | 1394763.01 | данные отсутствуют | данные отсутствуют |
| 54 | 358996.07 | 1394760.34 | данные отсутствуют | данные отсутствуют |

| | | |
|-------------------------------|---------|-------------------|
| Государственный регистратор | | ФГИС ЕГРН |
| полное наименование должности | подпись | инициалы, фамилия |

М.П.

Выписка из Единого государственного реестра недвижимости об объекте недвижимости
Сведения о частях земельного участка

| Земельный участок | | | | |
|---|---------------|--|-----------------------------------|--|
| <small>(вид объекта недвижимости)</small> | | | | |
| Лист № ____ Раздела 4.2 | | Всего листов раздела 4.2 : ____ | | Всего разделов: ____ |
| Всего листов выписки: ____ | | | | |
| 24.08.2020 № 99/2020/344210231 | | | | |
| Кадастровый номер: | | | 25:28:020031:228 | |
| Сведения о характерных точках границы части (частей) земельного участка | | | | |
| Учетный номер части: 6 | | | | |
| Система координат: МСК 25, зона 1 | | | | |
| Зона № | | | | |
| Номер точки | Координаты, м | | Описание закрепления на местности | Средняя квадратическая погрешность определения координат характерных точек границы части земельного участка, м |
| | X | Y | | |
| 1 | 2 | 3 | 4 | 5 |
| 1 | 359103.51 | 1394826.19 | данные отсутствуют | 0.2 |
| 1 | 359103.51 | 1394826.19 | данные отсутствуют | 0.2 |
| 1 | 359103.51 | 1394826.19 | данные отсутствуют | 0.2 |
| 2 | 359203.45 | 1394865.62 | данные отсутствуют | 0.2 |
| 2 | 359203.45 | 1394865.62 | данные отсутствуют | 0.2 |
| 2 | 359203.45 | 1394865.62 | данные отсутствуют | 0.2 |
| 2 | 359203.45 | 1394865.62 | данные отсутствуют | 0.2 |
| 2 | 359203.45 | 1394865.62 | данные отсутствуют | 0.2 |
| 2 | 359203.45 | 1394865.62 | данные отсутствуют | 0.2 |
| 3 | 359193.76 | 1394890.22 | данные отсутствуют | 0.2 |
| 3 | 359193.76 | 1394890.22 | данные отсутствуют | 0.2 |
| 3 | 359193.76 | 1394890.22 | данные отсутствуют | 0.2 |
| 4 | 358973.78 | 1394803.57 | данные отсутствуют | 0.2 |
| 4 | 358973.78 | 1394803.57 | данные отсутствуют | 0.2 |
| 5 | 358986.78 | 1394771.08 | данные отсутствуют | 0.2 |
| 5 | 358986.78 | 1394771.08 | данные отсутствуют | 0.2 |
| 6 | 358964.37 | 1394763.23 | данные отсутствуют | 0.2 |
| Государственный регистратор | | | ФГИС ЕГРН | |
| полное наименование должности | | | подпись | |
| | | | инициалы, фамилия | |

М.П.

Выписка из Единого государственного реестра недвижимости об объекте недвижимости
Сведения о частях земельного участка

| | | | |
|---|--------------------------------------|-------------------------|--------------------------|
| Земельный участок | | | |
| <small>(вид объекта недвижимости)</small> | | | |
| Лист № __ Раздела 4.2 | Всего листов раздела 4.2 : __ | Всего разделов: __ | Всего листов выписки: __ |
| 24.08.2020 № 99/2020/344210231 | | | |
| Кадастровый номер: | | 25:28:020031:228 | |

| Номер точки | Координаты, м | | Описание закрепления на местности | Средняя квадратическая погрешность определения координат характерных точек границы части земельного участка, м |
|-------------|---------------|------------|-----------------------------------|--|
| | X | Y | | |
| 1 | 2 | 3 | 4 | 5 |
| 6 | 358964.37 | 1394763.23 | данные отсутствуют | 0.2 |
| 7 | 358967.56 | 1394760.24 | данные отсутствуют | 0.2 |
| 7 | 358967.56 | 1394760.24 | данные отсутствуют | 0.2 |
| 8 | 358968.51 | 1394759.3 | данные отсутствуют | 0.2 |
| 8 | 358968.51 | 1394759.3 | данные отсутствуют | 0.2 |
| 9 | 358970.7 | 1394757.12 | данные отсутствуют | 0.2 |
| 9 | 358970.7 | 1394757.12 | данные отсутствуют | 0.2 |
| 10 | 358979.65 | 1394757.28 | данные отсутствуют | 0.2 |
| 10 | 358979.65 | 1394757.28 | данные отсутствуют | 0.2 |
| 11 | 358987.41 | 1394759.19 | данные отсутствуют | 0.2 |
| 11 | 358987.41 | 1394759.19 | данные отсутствуют | 0.2 |
| 12 | 358991.12 | 1394760.61 | данные отсутствуют | 0.2 |
| 12 | 358991.12 | 1394760.61 | данные отсутствуют | 0.2 |
| 13 | 358991.94 | 1394761.1 | данные отсутствуют | 0.2 |
| 13 | 358991.94 | 1394761.1 | данные отсутствуют | 0.2 |
| 14 | 358995.24 | 1394762.4 | данные отсутствуют | 0.2 |
| 14 | 358995.24 | 1394762.4 | данные отсутствуют | 0.2 |

| | | |
|-------------------------------|---------|-------------------|
| Государственный регистратор | | ФГИС ЕГРН |
| полное наименование должности | подпись | инициалы, фамилия |

М.П.

Выписка из Единого государственного реестра недвижимости об объекте недвижимости
Сведения о частях земельного участка

| | | | |
|---|--------------------------------------|-------------------------|--------------------------|
| Земельный участок | | | |
| <small>(вид объекта недвижимости)</small> | | | |
| Лист № __ Раздела 4.2 | Всего листов раздела 4.2 : __ | Всего разделов: __ | Всего листов выписки: __ |
| 24.08.2020 № 99/2020/344210231 | | | |
| Кадастровый номер: | | 25:28:020031:228 | |

| Номер точки | Координаты, м | | Описание закрепления на местности | Средняя квадратическая погрешность определения координат характерных точек границы части земельного участка, м |
|-------------|---------------|------------|-----------------------------------|--|
| | X | Y | | |
| 1 | 2 | 3 | 4 | 5 |
| 14 | 358995.24 | 1394762.4 | данные отсутствуют | 0.2 |
| 15 | 359004.46 | 1394739.59 | данные отсутствуют | 0.2 |
| 15 | 359004.46 | 1394739.59 | данные отсутствуют | данные отсутствуют |
| 15 | 359004.46 | 1394739.59 | данные отсутствуют | 0.2 |
| 16 | 359008.86 | 1394726.88 | данные отсутствуют | 0.2 |
| 16 | 359008.86 | 1394726.88 | данные отсутствуют | 0.2 |
| 17 | 359016.25 | 1394732.51 | данные отсутствуют | 0.2 |
| 17 | 359016.25 | 1394732.51 | данные отсутствуют | 0.2 |
| 18 | 359001.73 | 1394765.63 | данные отсутствуют | 0.2 |
| 18 | 359001.73 | 1394765.63 | данные отсутствуют | 0.2 |
| 18 | 359001.73 | 1394765.63 | данные отсутствуют | 0.2 |
| 19 | 359005.91 | 1394767.15 | данные отсутствуют | 0.2 |
| 19 | 359005.91 | 1394767.15 | данные отсутствуют | 0.2 |
| 19 | 359005.91 | 1394767.15 | данные отсутствуют | 0.2 |
| 20 | 359003.44 | 1394773.07 | данные отсутствуют | 0.2 |
| 20 | 359003.44 | 1394773.07 | данные отсутствуют | 0.2 |
| 20 | 359003.44 | 1394773.07 | данные отсутствуют | 0.2 |

| | | |
|-------------------------------|---------|-------------------|
| Государственный регистратор | | ФГИС ЕГРН |
| полное наименование должности | подпись | инициалы, фамилия |

М.П.

Выписка из Единого государственного реестра недвижимости об объекте недвижимости
Сведения о частях земельного участка

| | | | |
|---|--------------------------------------|-------------------------|--------------------------|
| Земельный участок | | | |
| <small>(вид объекта недвижимости)</small> | | | |
| Лист № __ Раздела 4.2 | Всего листов раздела 4.2 : __ | Всего разделов: __ | Всего листов выписки: __ |
| 24.08.2020 № 99/2020/344210231 | | | |
| Кадастровый номер: | | 25:28:020031:228 | |

| Номер точки | Координаты, м | | Описание закрепления на местности | Средняя квадратическая погрешность определения координат характерных точек границы части земельного участка, м |
|-------------------------------|---------------|------------|-----------------------------------|--|
| | X | Y | | |
| 1 | 2 | 3 | 4 | 5 |
| 21 | 359007.2 | 1394774.66 | данные отсутствуют | 0.2 |
| 21 | 359007.2 | 1394774.66 | данные отсутствуют | 0.2 |
| 21 | 359007.2 | 1394774.66 | данные отсутствуют | 0.2 |
| 22 | 359004.12 | 1394782.22 | данные отсутствуют | 0.2 |
| 22 | 359004.12 | 1394782.22 | данные отсутствуют | 0.2 |
| 22 | 359004.12 | 1394782.22 | данные отсутствуют | 0.2 |
| 23 | 359008.34 | 1394783.91 | данные отсутствуют | 0.2 |
| 23 | 359008.34 | 1394783.91 | данные отсутствуют | 0.2 |
| 23 | 359008.34 | 1394783.91 | данные отсутствуют | 0.2 |
| 24 | 359006.89 | 1394788.08 | данные отсутствуют | 0.2 |
| 24 | 359006.89 | 1394788.08 | данные отсутствуют | 0.2 |
| 24 | 359006.89 | 1394788.08 | данные отсутствуют | 0.2 |
| 25 | 359075.98 | 1394815.34 | данные отсутствуют | 0.2 |
| 25 | 359075.98 | 1394815.34 | данные отсутствуют | 0.2 |
| 25 | 359075.98 | 1394815.34 | данные отсутствуют | данные отсутствуют |
| 25 | 359075.98 | 1394815.34 | данные отсутствуют | 0.2 |
| 25 | 359075.98 | 1394815.34 | данные отсутствуют | 0.2 |
| Государственный регистратор | | | | ФГИС ЕГРН |
| полное наименование должности | | | подпись | инициалы, фамилия |

М.П.

Выписка из Единого государственного реестра недвижимости об объекте недвижимости
Сведения о частях земельного участка

| | | | |
|---|--------------------------------------|-------------------------|--------------------------|
| Земельный участок | | | |
| <small>(вид объекта недвижимости)</small> | | | |
| Лист № __ Раздела 4.2 | Всего листов раздела 4.2 : __ | Всего разделов: __ | Всего листов выписки: __ |
| 24.08.2020 № 99/2020/344210231 | | | |
| Кадастровый номер: | | 25:28:020031:228 | |

| Номер точки | Координаты, м | | Описание закрепления на местности | Средняя квадратическая погрешность определения координат характерных точек границы части земельного участка, м |
|-------------------------------|---------------|------------|-----------------------------------|--|
| | X | Y | | |
| 1 | 2 | 3 | 4 | 5 |
| 26 | 359199.53 | 1394875.55 | данные отсутствуют | 0.3 |
| 27 | 359195.49 | 1394873.82 | данные отсутствуют | 0.3 |
| 28 | 359121.28 | 1394842.79 | данные отсутствуют | 0.3 |
| 29 | 358994.44 | 1394792.01 | данные отсутствуют | 0.3 |
| 30 | 358991.42 | 1394795.88 | данные отсутствуют | 0.3 |
| 31 | 358988.26 | 1394794.63 | данные отсутствуют | 0.3 |
| 32 | 358989.83 | 1394790.18 | данные отсутствуют | 0.3 |
| 33 | 358988.69 | 1394789.69 | данные отсутствуют | 0.3 |
| 34 | 358990.34 | 1394785.02 | данные отсутствуют | 0.3 |
| 35 | 358988.04 | 1394784.05 | данные отсутствуют | 0.3 |
| 36 | 358992.79 | 1394761.42 | данные отсутствуют | 0.3 |
| 37 | 359201.65 | 1394870.19 | данные отсутствуют | 0.3 |
| 38 | 359065.62 | 1394811.24 | данные отсутствуют | 0.3 |
| 39 | 359067.95 | 1394814.54 | данные отсутствуют | 0.3 |
| 40 | 359121.58 | 1394839.6 | данные отсутствуют | 0.3 |
| 41 | 359130.17 | 1394842.1 | данные отсутствуют | 0.3 |
| 42 | 359103.42 | 1394854.63 | данные отсутствуют | данные отсутствуют |
| Государственный регистратор | | | | ФГИС ЕГРН |
| полное наименование должности | | | подпись | инициалы, фамилия |

М.П.

Выписка из Единого государственного реестра недвижимости об объекте недвижимости
Сведения о частях земельного участка

| | | | |
|---|--------------------------------------|-------------------------|--------------------------|
| Земельный участок | | | |
| <small>(вид объекта недвижимости)</small> | | | |
| Лист № __ Раздела 4.2 | Всего листов раздела 4.2 : __ | Всего разделов: __ | Всего листов выписки: __ |
| 24.08.2020 № 99/2020/344210231 | | | |
| Кадастровый номер: | | 25:28:020031:228 | |

| Номер точки | Координаты, м | | Описание закрепления на местности | Средняя квадратическая погрешность определения координат характерных точек границы части земельного участка, м |
|-------------|---------------|------------|-----------------------------------|--|
| | X | Y | | |
| 1 | 2 | 3 | 4 | 5 |
| 43 | 359046.52 | 1394803.71 | данные отсутствуют | данные отсутствуют |
| 44 | 359100.15 | 1394824.86 | данные отсутствуют | данные отсутствуют |
| 45 | 359156.98 | 1394875.73 | данные отсутствуют | данные отсутствуют |
| 46 | 359010.81 | 1394744.91 | данные отсутствуют | данные отсутствуют |
| 47 | 359002.36 | 1394764.2 | данные отсутствуют | данные отсутствуют |
| 48 | 358996.6 | 1394759.03 | данные отсутствуют | данные отсутствуют |
| 49 | 359004.55 | 1394739.31 | данные отсутствуют | данные отсутствуют |
| 50 | 359077.05 | 1394815.76 | данные отсутствуют | данные отсутствуют |
| 51 | 359068.38 | 1394840.83 | данные отсутствуют | данные отсутствуют |
| 52 | 359065.51 | 1394839.7 | данные отсутствуют | 0.2 |
| 53 | 359002.88 | 1394763.01 | данные отсутствуют | данные отсутствуют |
| 54 | 358996.07 | 1394760.34 | данные отсутствуют | данные отсутствуют |

| | | |
|-------------------------------|---------|-------------------|
| Государственный регистратор | | ФГИС ЕГРН |
| полное наименование должности | подпись | инициалы, фамилия |

М.П.