

ЯНАО
Пуровский район
Усть-Пурнейский л.у.

скв. 1
53.05

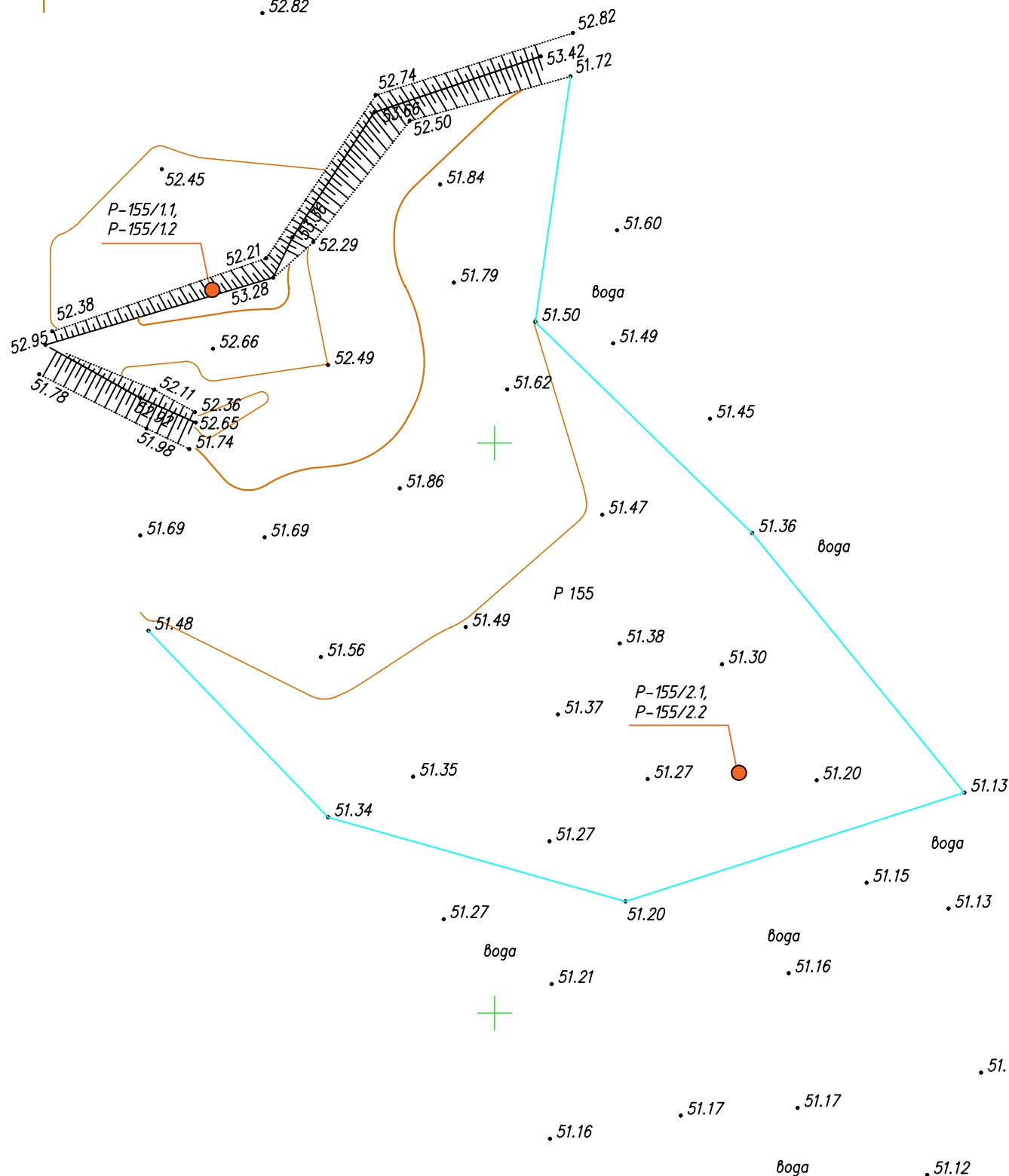
P-155/3.1,
P-155/3.2

52.38,
53.03



7170200

4432200

259



Условные обозначения

-  Пункт отбора проб грунтов с глубин 0–20 см, 20–50 см, 50–80 см (химические, биологические и физические показатели), название проб
-  Пункт отбора фоновых проб грунтов с глубин 0–20 см, 20–50 см на расстоянии 50м от шламового амбара (КХА), название проб

Примечание:

1. Система координат МСК 89
2. Система высот Балтийская 1977 г.
3. Сплошные горизонталы проведены через 0.5м.
4. Полевые работы выполнены в июне 2022 г.
5. Площадь съемки 0.3 Га.

Изм.	Кол.уч	Лист	№док	Подпись	Дата
Разработ.	Баранчугов			<i>Баранчугов</i>	06.22
Проверил	Колбанов			<i>Колбанов</i>	06.22
Н. контр.	Суслова			<i>Суслова</i>	06.22

02-1492/21-ИЭИ-Г.2

Рекультивация нефтешламовых амбаров Усть-Пурнейского лицензионного участка

Инженерно-экологические изыскания

Стадия	Лист	Листов
П,Р	2	

Карта фактического материала
Куст P-155
М 1:500

ООО «СКБ НТМ»