ПУБЛИЧНОЕ АКЦИОНЕРНОЕ ОБЩЕСТВО

ПУБЛИЧНОЕ АКЦИОНЕРНОЕ ОБЩЕСТВО
«ГАЗПРОМ АВТОМАТИЗАЦИЯ»

Свидетельство №296 от 11 сентября 2015 г.

Заказчик – ООО «Газпром телеком»

«Отвод ВОЛС газопровода «Ямал – Европа» на участке Торжок – Санкт-Петербург»
Этап 4. ВОЛС на участке УС КС «Валдай» – УС Невского УПХГ

ПРОЕКТНАЯ ДОКУМЕНТАЦИЯ

Раздел 7 «Мероприятия по охране окружающей среды»

Часть 1 «Охрана окружающей среды»

Книга 2 «Окончание»

00159093.4560266.2012-4-ООС1.2

Том 7.1.2

2020

ПУБЛИЧНОЕ АКЦИОНЕРНОЕ ОБЩЕСТВО

ПУБЛИЧНОЕ АКЦИОНЕРНОЕ ОБЩЕСТВО
«ГАЗПРОМ АВТОМАТИЗАЦИЯ»

Свидетельство №296 от 11 сентября 2015 г.

Заказчик – ООО «Газпром телеком»

«Отвод ВОЛС газопровода «Ямал – Европа» на участке Торжок – Санкт-Петербург»
Этап 4. ВОЛС на участке УС КС «Валдай» – УС Невского УПХГ

ПРОЕКТНАЯ ДОКУМЕНТАЦИЯ

Раздел 7 «Мероприятия по охране окружающей среды»

Часть 1 «Охрана окружающей среды»

Книга 2 «Окончание»

00159093.4560266.2012-4-ООС1.2

Том 7.1.2

Главный инженер **Н.М. Бобриков**

Главный инженер проекта **А.А. Сенько**

2020

Взам. инв. №	
Подп. и дата	15.01.2020
Инв.№ подл	08085.4.7.1.2

Обозначение	Наименование	Примечание
00159093.4560266.2012-4-	Содержание тома 7.1.2	2
ООС1.2-С		
Приложение А	Копии писем и разрешительной документации	
	от организаций, принимающих отходы	3
Приложение Б	Копии справочных данных, писем	62
Приложение В	Идентификация экологических аспектов и	
	расчет их значимости	104
Приложение Г	Рыбохозяйственные характеристики	
	пересекаемых водных объектов	111
Приложение Д	Карта-схема расположения объекта	
	проектирования с размещением условной	
	площадки для определения воздействия на	
	окружающую среду	125

Состав проектной документации приведен в томе 00159093.4560266.2012-4-СП.

Взам. инв. №

Подпись и дата

Инв. № подл.

Изм.	Кол.уч.	Лист	№док.	Подпись	Дата	00159093.4560266.2012-4-ООС1.2-С		
Разраб.		Гридасова			01.20	Содержание тома 7.1.2	Стадия	Лист	Листов
ГИП		Сенько			01.20		П		1
Н.контр		Григорьев			01.20		ГАЗПРОМ АВТОМАТИЗАЦИЯ		

Общество с ограниченной ответственностью
«Строительное Управление № 53»
174409, Новгородская обл., г. Боровичи, ул. Промышленная д. 11;

г.Валдай, ул. Молодёжная 17- приёмная: тел/факс: (81666) 2-14-60, ПТО: тел.(81666) 2-14-72,
отдел сбыта: тел.(81666) 2-49-65, диспетчер(круглосуточно) тел. (81666) 2-13-15, e-mail: val_voda@mail.ru

ИНН5320023246; КПП532001001; ОГРН 1115331000355; ОКПО 90315084; ОКАТО 49408000000
р/сч. 40702810243050000072; БИК 044959698
к/сч. 30101810100000000698,Новгородское отделение №8629 ПАО Сбербанк г. Великий Новгород

исх. № 291-п от 21.10.2019 г.

на № 3018/9-19 от 30.09.2019 г.

Главному инженеру ООО
"Спецгеологоразведка" А.Г. Нарушеву
300012, г. Тула, ул. Михеева д.17

Уважаемый Артем Геннадьевич!

На Ваш запрос сообщаю информацию для разработки проектной и рабочей документации:

1. Возможность забора хозяйственно-бытовой и питьевой воды в количестве 13,545 м3/сут.; 2 026,53 м3/период строительства, необходимой для обеспечения людей на период строительных работ имеется на территории Валдайского участка ВКХ, по адресу г. Валдай, ул. Молодежная, д. 17 (водозабор питьевой воды).
2. Возможность забора воды в количестве 1,0 м3/сут., необходимой для производственных и технических нужд имеется на территории Валдайского участка ВКХ, по адресу г. Валдай, ул. Молодежная, д. 17 (водозабор питьевой воды).
3. Возможность принятия для дальнейшей очистки хозяйственно-бытовых сточных вод в количестве 4,816 м3/сут. или 636 м3/период строительства имеется на биологических очистных сооружениях по адресу: г. Валдай, пос. Выскодно-2, д.30.
4. Тариф на питьевую воду за 1 метр кубический составляет (без учета НДС) 42,39 рублей, тариф по очистке 1 кубического метра сточных вод составляет (без учета НДС) 22,9 рублей.
5. Доставка сточных вод к месту очистки осуществляется Вашим транспортом.

Приложение:
копия лицензии НВГ 02780 ВЭ от 27.042018 г. на 2х листах.
копия протокола анализа воды № 57п от 12.03.2019 г. и 343/с от 12.03.2019 г. на 2х листах.
ситуационные планы места забора воды и сброса стоков на 2х листах.

Начальник участка ВКХ
по Валдайскому району _____ А.А. Петров

исп. Сафронов В.А.
8(81666)21472

Департамент по недропользованию по Северо-Западному федеральному округу, на континентальном шельфе и в Мировом океане

(наименование органа, выдавшего лицензию)

ЛИЦЕНЗИЯ
на пользование недрами

Н В Г	0 2 7 8 0	В Э
серия	номер	вид лицензии

Выдана **ООО "СУ-53"**
(субъект предпринимательской деятельности, получивший данную лицензию)

в лице **директора Коржавина Владимира Юрьевича**
(ф.и.о. лица, представляющего субъект предпринимательской деятельности)

с целевым назначением и видами работ **добыча подземных вод для питьевого и хозяйственно-бытового водоснабжения населения**

Участок недр расположен **в г. Валдай**
(наименование населенного пункта района, области, края, республики)
Валдайского муниципального района Новгородской области

Описание границ участка недр, координаты угловых точек, копии топопланов, разрезов и др. приводятся в приложении **№ 1, 3**
(№ прилож.)

Участок недр имеет статус **горного отвода (ЗСОТ - пояса)**
(геологического или горного отвода)

Дата окончания действия лицензии **26.11.2019**
(число, месяц, год)

Место штампа государственной регистрации

РОСНЕДРА
Департамент по недропользованию по Северо-Западному федеральному округу, на континентальном шельфе и в Мировом океане (Севзапнедра)
ЗАРЕГИСТРИРОВАНО
27 апреля 2018 г.
№ 375
Подпись уполномоченного Регистратора
(ф.и.о.)
Колчина И.О.

Копия верна
Зам. директора ООО "СУ 53"
по Валдайскому уч. ВУД
Подпись Твер. [illegible]
ООО «СУ-53»

Неотъемлемыми составными частями настоящей лицензии являются следующие документы (приложения):

1. Условия пользования недрами, на 8 л.;
2. Копия решения, являющегося основанием предоставления лицензии, принятого в соответствии со статьей 10^1 Закона Российской Федерации «О недрах» на 2 л.;
3. Схема расположения участка недр на 2 л.;
4. Копия свидетельства о государственной регистрации юридического лица на 1 л.;
5. Копия свидетельства о постановке пользователя недр на налоговый учет на 1 л.;
6. Документ на _____ л., содержащий сведения об участке недр, отражающие:

местоположение участка недр в административно-территориальном отношении с указанием границ особо охраняемых природных территорий, а также участков ограниченного и запрещенного землепользования с отражением их на схеме расположения участка недр;

геологическую характеристику участка недр с указанием наличия месторождений (залежей) полезных ископаемых и запасов (ресурсов) по ним;

обзор работ, проведенных ранее на участке недр, наличие на участке недр горных выработок, скважин и иных объектов, которые могут быть использованы при работе на этом участке;

сведения о добытых полезных ископаемых за период пользования участком недр (если ранее производилась добыча полезных ископаемых);

наличие других пользователей недр в границах данного участка недр;

7. Перечисление предыдущих пользователей данным участком недр (если ранее участок недр находился в пользовании) с указанием оснований, сроков предоставления (перехода права) участка недр в пользование и прекращения действия лицензии на пользование этим участком недр (указывается при переоформлении лицензии), на _____ л.;
8. Краткая справка о пользователе недр, содержащая: юридический адрес пользователя недр, банковские реквизиты, контактные телефоны, на 1 л.;
9. Иные приложения **- копия санитарно-эпидемиологического заключения от 03.10.2014 № 53.05.02.000.М.000039.10.14 - на 2 л.**

(название документов, количество страниц)

Уполномоченное должностное лицо

Начальник Департамента по недропользованию по Северо-Западному федеральному округу, на континентальном шельфе и в Мировом океане

(должность лица, подписавшего лицензию)

Малютин Евгений Иванович

Подпись _____

М. п., дата 27 апреля 2018,

КОПИЯ ВЕРНА
ДИРЕКТОРА ООО «СУ 53»
ПОДПИСЬ УДОСТОВЕРЯЮ

Российская Федерация
Новгородская область

Администрация Крестецкого муниципального района

пл. Советская, д. 1, р. п. Крестцы,
Новгородская обл., Россия, 175460
тел. (8-81659) 5-42-15 факс 5-42-02
www.adm-krestcy.ru
E-mail: priemnaya@adm-krestcy.ru

от 27.09.19 № МО5-2182-и
на № 2696/9-19 от 06.09.2019

ООО «Спецгеологоразведка»
Михеева ул.,17,
Тула, 300012
E-mail:info@specgeo.su

О представлении информации

Администрация муниципального района сообщает, что услуги водоснабжения на территории Крестецкого муниципального района оказывает ООО «Водоканал», почтовый адрес: ул. Марии Ивановой, д.2, пос. Крестцы, Новгородская область, 175460, ИНН 5305006849.

Первый заместитель
Главы администрации **А.И. Арсентьев**

Титова Татьяна Александровна
54062

Общество с ограниченной ответственностью
«Водоканал»
ОГРН 1135331000716, ИНН 5305006849, КПП 530501001, ОКПО 11816118
175460, Новгородская область, р.п. Крестцы, ул. Марии Ивановой, 2
т.: 8 (81659) 5-44-75, факс: 8 (81659) 5-46-81

18.10.2019г. №
№ 3019/9-19 от 30.09.2019

о согласовании

Главному инженеру ООО
«СПЕЦГЕОЛОГОРАЗВЕДКА»
А.Г.Нарушеву

На Ваше письмо от 30.09.2019г. входящий №539 от 01.10.2019г. ООО «Водоканал» согласовывает:
- возможность забора хозяйственно-бытовой и питьевой воды, необходимой для обеспечения людей на период строительных работ;
- возможность забора воды, необходимой для производственных и технических нужд;
-возможность сброса на имеющиеся очистные сооружения п. Крестцы образуемых стоков, соответствующих нормативам качества, согласно приказа Министерства сельского хозяйства РФ №552 от 13.12.2016г. с предоставлением Вашей организацией протоколов лабораторных исследований на химические показатели .
Услуги по транспортировке воды и стоков ООО «Водоканал» не оказывает, так как нет возможности.

Стоимость 1м3 воды составляет -71,16 руб. с НДС

Стоимость очистки сточных вод за 1м3- составляет 140,04руб.с НДС

Также предоставляем Вам копии протоколов химического и микробиологического анализа питьевой воды, копии документов, подтверждающих право на данный вид деятельности и ситуационные планы с указанием места забора воды и сброса сточных вод.

Генеральный директор **В.Н Панкратьев**

Елена Викторовна Павлова

(8 816 59 5-46-81)

Крестцы №6

Министерство природных ресурсов, лесного хозяйства и экологии Новгородской области

(наименование исполнительного органа государственной власти или органа местного самоуправления)

РЕШЕНИЕ

о предоставлении водного объекта в пользование

рег. № 53-01.04.02.002-Р-РСБХ-С-2018-01129/00

от "10" апреля 2018 г. Великий Новгород

1. Сведения о водопользователе:

Общество с ограниченной ответственностью «Водоканал»

ООО «Водоканал»

ОГРН 1135331000716 ИНН 5305006849 КПП 530501001

(полное и сокращенное наименование - для юридического лица и индивидуального предпринимателя с указанием ОГРН, для физического лица - Ф.И.О. с указанием данных документа, удостоверяющего его личность)

Юридический адрес:

175460, Новгородская область, р.п. Крестцы, ул. Марии Ивановой, д. 2

(почтовый и юридический адреса водопользователя)

2. Цель, виды и условия использования водного объекта или его части

2.1. Цель использования водного объекта или его части:

сброс сточных вод

(указываются в соответствии с частью 3 статьи 11 Водного кодекса Российской Федерации)

2.2. Виды использования водного объекта или его части:

Вид водопользования: совместное водопользование

Способ использования водного объекта: водопользование без забора (изъятия) водных ресурсов из водного объекта

(указывается вид и способ использования водного объекта или его части в соответствии со статьей 38 Водного кодекса Российской Федерации)

2.3. Условия использования водного объекта или его части:

использование водного объекта (его части), указанного в пункте 3.1 настоящего Решения, может производиться Водопользователем при выполнении им следующих условий:

2.3.1) недопущении нарушения прав других водопользователей, а также причинения вреда окружающей среде;

2.3.2) содержании в исправном состоянии расположенных на водном объекте и эксплуатируемых Водопользователем гидротехнических и иных сооружений, связанных с использованием водного объекта;

2.3.3) оперативном информировании отдела водных ресурсов по Новгородской области Невско-Ладожского БВУ, министерство природных ресурсов, лесного хозяйства и экологии Новгородской области, территориального органа исполнительной власти в области рыболовства – Северо-Западное территориальное управление Росрыболовства, органа местного самоуправления об авариях и иных чрезвычайных ситуациях на водном объекте, возникших в связи с использованием водного объекта в соответствии с настоящим Решением;

2.3.4) своевременном осуществлении мероприятий по предупреждению и ликвидации чрезвычайных ситуаций на водном объекте;

2.3.5) соблюдении специального режима осуществления хозяйственной и иной деятельности в границах водоохранной зоны и прибрежной защитной полосы водного объекта в соответствии с действующим законодательством;

2.3.6) ведении в установленном порядке: учета объема сброса сточных вод, их качества в соответствии с приказом Минприроды России от 08.07.2009 г. № 205, регулярных наблюдений за водным объектом и его водоохранной зоной по программе, согласованной с соответствующим территориальным органом Федерального агентства водных ресурсов - отделом водных ресурсов по Новгородской области Невско-Ладожского БВУ, а также представлении в установленные сроки бесплатно результатов таких регулярных наблюдений в указанный территориальный орган Федерального агентства водных ресурсов;

2.3.7) отказе от проведения работ на водном объекте, приводящих к изменению его естественного водного режима;

2.3.8) в случае возникновения аварийных ситуаций по вине Водопользователя, компенсировать причиненный ущерб водному объекту и водным биологическим ресурсам, обитающим в нем;

2.3.9) осуществлении сброса хозяйственно-бытовых сточных вод в следующем месте (местах):

река Кобыленка

(наименование водного объекта)

Местоположение запрашиваемого участка водного объекта:

выпуск №6: Новгородская область, р.п.Крестцы, географические координаты выпуска № 6 - $58^0 14' 15''$ с.ш., $32^0 29' 20''$ в.д. (СК – WGS-84). Расстояние от места сброса сточных вод до береговой линии водного объекта (по водоотводящей канаве) 750 м;

(приводится описание места сброса с указанием расстояния от береговой линии водного объекта и координат оголовка выпуска (место(а) предполагаемого сброса отражаются в графических материалах, а также уровня места сброса от поверхности воды в меженный период)

2.3.10) осуществлении сброса хозяйственно-бытовых сточных вод с использованием следующих водоотводящих сооружений:

выпуск №6: биологических очистных сооружений (БОС), состоящих из 2 очередей. Состав 1 очереди: приемная камера, песколовка, 3 двухъярусных отстойника (в работе 1), контактный резервуар, канализационная насосная станция. Состав 2 очереди: приемная камера, песколовка, 2 осветлителя, четырехсекционный аэротенк, четыре вторичных отстойника, канализационная насосная станция, 2 контактных резервуара, двухсекционная иловая площадка. Производительность БОС – 668,0 тыс. $м^3$/год (1830 $м^3$/сутки). Фактическая степень очистки БОС рассчитана по протоколу № 91 от 5 июня 2017 года

лаборатории БОС МУП «Валдайкоммунсервис» и составила: по БПК – 97,22 %, по взвешенным веществам – 92,86 %, по нефтепродуктам – 93,75 %. Выпуск – береговой, незатопленный, сосредоточенный;

(приводится характеристика водоотводящих сооружений: тип очистных сооружений с указанием типа оголовков выпусков, проектная и фактическая производительность очистных сооружений, степень очистки сточных вод до нормативного уровня и др.)

2.3.11) объём сброса хозяйственно-бытовых сточных вод не должен превышать:

217,46 тыс. $м^3$/год - выпуск № 2 (0,007 тыс.$м^3$/с; 24,824 $м^3$/час; 595,78 $м^3$/сут.).

Учет объемов сброса сточных вод:

осуществляется с помощью расходомера с интегратором акустического «ЭХО-Р-02» (заводской №7591)

(приводятся сведения о наличии контрольно-измерительной аппаратуры для учета объемов сбрасываемых вод)

2.3.12) Максимальное содержание загрязняющих веществ в сточных водах не должно превышать нормативов ПДК вредных веществ в водах водных объектов рыбохозяйственного значения, утвержденных приказом Минсельхоза России от 13.12.2016 № 552:

Показатели качества воды	ПДК, мг/$дм^3$
$БПК_{полн.}$	3,0
Взвешенные вещества	фон + 0,25
Фосфат-ион PO_4^- (по Р)	0,2
Аммоний-ион NH_4^+	0,5 (в пересчете на азот 0,4)
Нитрат-анион NO_3^-	40,0
Нитрит-анион NO_2^-	0,08
Железо Fe (все растворенные в воде формы)	0,1
Хлорид-анион Cl^-	300,0
Нефтепродукты	0,05
Марганец двухвалентный Mn^{2+}	0,01
Сульфат-анион SO_4^{2-}	100
Фторид-анион F^-	≥ 0,75

Показатели качества сточных вод должны определяться инструментальными методами по показаниям аттестованных средств измерений:

Лаборатория БОС МУП «Валдайкоммунсервис» (Аттестат аккредитации № РОСС RU.0001.512014 действителен до 23.09.2018 г.) или иных аккредитованных лабораторий;

(приводятся сведения о наличии контрольно-измерительной аппаратуры для контроля качества сбрасываемых вод)

2.3.13) осуществлении сброса хозяйственно-бытовых сточных вод в соответствии с графиком их выпуска, согласованным с министерство природных ресурсов, лесного хозяйства и экологии Новгородской области:

выпуск №6: 1 квартал – 54,0 тыс. $м^3$, 2 квартал – 54,73 тыс. $м^3$, 3 квартал – 53,73 тыс. $м^3$, 4 квартал – 54,0 тыс. $м^3$;

Не допускать залповых сбросов сточных вод.

2.3.14) обработке осадков, образующихся на очистных сооружениях при очистке сточных вод, в строгом соответствии с установленными

технологическими режимами. Утилизация (захоронение) осадков сточных вод из очистных сооружений должна осуществляться в соответствии с требованиями, установленными законодательством Российской Федерации по обращению с отходами производства;

2.3.15) не допущении сброса сточных вод, не подвергшихся санитарной очистке, обезвреживанию и обеззараживанию;

2.3.16) вода в р. Кобыленка в месте сброса сточных вод в результате их
(наименование водного объекта)
воздействия на водный объект должна отвечать следующим требованиям:

а) не превышать концентрации вредных веществ, содержащихся в природной воде р. Кобыленка в расчетном створе, расположенном выше выпуска № 6 сточных вод и установленном в соответствии с программой регулярных наблюдений за водными объектами и их водоохранными зонами, утвержденной отделом водных ресурсов по Новгородской области Невско-Ладожского БВУ;

б) для водных объектов рыбохозяйственного назначения – температура воды не должна повышаться по сравнению с естественной температурой водного объекта более чем на 5°С с общим повышением температуры не более чем до 20 °С летом и 5 °С зимой;

2.3.17) содержании в исправном состоянии эксплуатируемых Водопользователем очистных сооружений;

2.3.18) выполнении утвержденного Генеральным директором ООО «Водоканал» В.Н. Панкратьевым плана мероприятий по рациональному использованию и охране водных ресурсов по ООО «Водоканал» на 2018-2020 гг., в том числе:

- реконструкция водоотводящей, мелиоративной канавы с установкой водонепроницаемых покрытий протяженностью 0,75 км (ДУ 400), срок проведения мероприятия 3-4 квартал 2018 года;

2.3.19) ежеквартальном представлении в министерство природных ресурсов, лесного хозяйства и экологии Новгородской области отчетов о выполнении плана водохозяйственных мероприятий и мероприятий по охране водного объекта, а так же сведений о средствах, затраченных на выполнение условий водопользования, по форме 1 приложения № 2 к приказу Федерального агентства водных ресурсов от 31.03.2014 № 81 «Об организации мониторинга отдельных показателей водопользования в системе Росводресурсов».

Срок: не позднее 10 числа месяца, следующего за отчетным периодом;

2.3.20) представлении в министерство природных ресурсов, лесного хозяйства и экологии Новгородской области копии схемы систем водопотребления и водоотведения, в соответствии с Приказом Минприроды России от 08.07.2009 г. № 205, согласованной с отделом водных ресурсов по Новгородской области Невско-Ладожского БВУ.

Срок: до 10.07.2018 г.;

2.3.21) осуществлении поверки счетчика (расходомера с интегратором акустического «ЭХО-Р-02» (заводской №7591) в соответствии с межповерочным интервалом, установленным технической документацией, и представлении данных о поверке в министерство природных ресурсов, лесного хозяйства и экологии Новгородской области;

2.3.22) ежеквартального представления бесплатно в министерство природных ресурсов, лесного хозяйства и экологии Новгородской области

(указывается орган, принимающий решение о предоставлении водного объекта в пользование)

отчёта о выполнении намеченных водохозяйственных мероприятиях и мероприятиях по охране водного объекта, условий использования водного объекта с приложением подтверждающих документов, включая результаты учёта объёма сброса сточных вод и их качества, а также качества природной воды в местах выше и ниже мест сброса.

Срок: не позднее 10 числа месяца, следующего за отчетным периодом;

2.3.23) представлении в отдел водных ресурсов по Новгородской области Невско-Ладожского БВУ отчетов о выполнении приказа МПР РФ от 06.02.2008 № 30.

Срок: ежегодно, до 15 марта года, следующего за отчетным;

2.3.24) разработке программы регулярных наблюдений за водным объектом и его водоохранной зоной, согласовании ее с отделом водных ресурсов по Новгородской области Невско-Ладожского БВУ и представлении копии программы в министерство природных ресурсов, лесного хозяйства и экологии Новгородской области, в срок до 10.07.2018 года;

2.3.25) выполнении иных предусмотренных Водным кодексом Российской Федерации и другими федеральными законами обязанностей.

3. Сведения о водном объекте

3.1. река Кобыленка (правобережный приток р. Мошня)

принадлежность к гидрографической единице: 01.04.02 - Волхов (российская часть бассейна)

водохозяйственный участок: 01.04.02.002 Мста без р.Шлина от истока до Вышневолоцкого г/у

код водного объекта: 01040200212102000021503

Новгородская область, п.Крестцы

(наименование водного объекта согласно данным государственного водного реестра и местоположение водного объекта или его части: речной бассейн, субъект Российской Федерации, муниципальное образование)

3.2. Морфометрическая характеристика водного объекта:

река Кобыленка берет начало в западной части п. Крестцы и впадает в р.Мошня на 17 км от устья. Длина реки 12 км. Створ сброса сточных вод находится - на 10 км от устья. Площадь водосбора в створе водопользования - 6,61 км^2;

(длина реки или ее участка, км; расстояние от устья до места водопользования, км; объем водохранилища, озера, пруда, обводненного карьера, тыс. м3; площадь зеркала воды в водоеме, км^2; средняя, максимальная и минимальная глубины в водном объекте в месте водопользования, м и др.)

3.3. Гидрологическая характеристика водного объекта в месте водопользования:

Среднемноголетний расход воды в створе водопользования - 0,065 м^3/с. Минимальный среднемесячный расход воды 95% обеспеченности в летне-осенний и зимний периоды – 0,0 м^3/с;

(среднемноголетний расход воды в створе наблюдения, ближайшем к месту водопользования; скорости течения в периоды максимального и минимального стока; колебания уровня и длительность неблагоприятных по водности периодов; температура воды (среднегодовая и по сезонам) и др.)

3.4. Качество воды в водном объекте в месте водопользования:
Сведений о качестве воды, характеризуемом удельным комбинаторным индексом загрязнения вод нет, так как на реке Кобыленка отсутствуют пункты гидрохимических наблюдений организаций ведущих определение уровня загрязнения вод.

(качество воды в водном объекте в месте водопользования характеризуется индексом загрязнения вод и соответствующим ему классом качества воды: "чистая", "относительно чистая", "умеренно загрязненная", "загрязненная", "грязная", "очень грязная", "чрезвычайно грязная"; при использовании водного объекта для целей питьевого и хозяйственно-бытового водоснабжения и в целях рекреации качество воды указывается по санитарно-эпидемиологическому заключению)

3.5. Перечень гидротехнических и иных сооружений, расположенных на водном объекте, обеспечивающих возможность использования водного объекта или его части для нужд Водопользователя:
гидротехнические и иные сооружения, расположенные непосредственно на акватории водного объекта, отсутствуют.

(приводится перечень гидротехнических и иных сооружений и их основные параметры)

3.6. Наличие зон с особыми условиями их использования:
в соответствии со ст.5, 6, 65 Водного кодекса РФ от 03.06.2006 № 74-ФЗ ширина водоохранной зоны р. Кобыленка – 100 м, ширина прибрежной защитной полосы – 50 м, ширина береговой полосы – 20 м

(зон и округов санитарной охраны источников питьевого и хозяйственно-бытового водоснабжения, рыбохозяйственных и рыбоохранных зон и др.)

Материалы в графической форме, включающие схемы размещения гидротехнических и иных сооружений, расположенных на водном объекте, и зон с особыми условиями их использования, а также пояснительная записка к ним прилагаются к настоящему Решению.

4. Срок водопользования

4.1. Срок водопользования установлен:

с «10» апреля 2018 года по «31» декабря 2020 года

(день, месяц, год)

Министерством природных ресурсов, лесного хозяйства и экологии Новгородской области

(наименование исполнительного органа государственной власти или органа местного самоуправления, принявшего и выдавшего настоящее решение)

4.2. Настоящее Решение о предоставлении водного объекта (его части) в пользование вступает в силу с момента его регистрации в государственном водном реестре.

5. Приложения

5.1. Материалы в графической форме:
5.1.1. Ситуационный план расположения места выпуска сточных вод (выпуск №6) и зон с особыми условиями их использования - на 1 л.;

5.2. Пояснительная записка к материалам в графической форме – на 2 л.

Министр природных ресурсов,
лесного хозяйства и экологии
Новгородской области

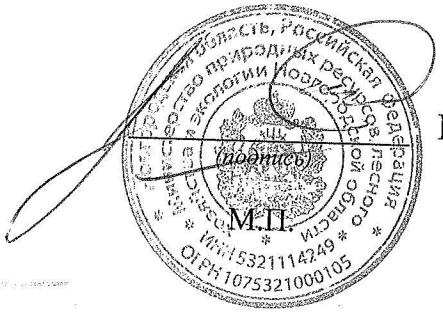

В.Е. Королёв

10 апреля 18

53-0104.02.002-Р-РСБХ-С-2018-0129/00

Специалист-эксперт Матвеева А.К.

Подпись

Министерство природных ресурсов, лесного хозяйства и экологии Новгородской области
В лицензию внесено изменение условий пользования недрами
"22" января 2018 года
Директор департамента недропользования, геоинформации и обеспечения деятельности министерства _____

В данной лицензии 31 листов
в том числе:
текстовых 30 листов
графических приложений 1 листов
"22" января 2018 года
_____ подпись

Министерство природных ресурсов, лесного хозяйства и экологии Новгородской области

ЛИЦЕНЗИЯ
на пользование недрами

Н	В	Г	5	3	7	1	2	В	Э
серия			номер					вид лицензии	

Выдана **Обществу с ограниченной ответственностью**
(субъект предпринимательской деятельности, получивший

«Водоканал»
данную лицензию)

в лице **генерального директора**
(Ф.И.О. лица, представившего субъект предпринимательской деятельности)

Панкратьева Виктора Николаевича

с целевым назначением и видами работ **для добычи подземных вод для питьевого и хозяйственно-бытового водоснабжения Крестецкого муниципального района**

Участок недр расположен **р.п. Крестцы**
(наименование населенного пункта,

Крестецкого муниципального района Новгородской области
района, области, края, республики)

Описание границ участка недр, координаты угловых точек, конфигурации, [illegible] и др. приводятся в приложении **1,3,4** (подпись) 39 листов

Участок недр имеет статус **горного отвода (ЗСО I - пояса)**

Дата [illegible] лицензии **[illegible].07.2038**
(дата)

Министерство природных ресурсов, лесного хозяйства и экологии Новгородской области
В лицензию внесено изменение условий пользования недрами
"02" июля 2019 года
Директор департамента недропользования, геоинформации и обеспечения деятельности министерства _____

В данной лицензии 39 листов
в том числе:
текстовых 38 листов
графических приложений 1 листов
"02" июля 2019 года
_____ подпись

Министерство природных ресурсов, лесного хозяйства и экологии Новгородской области
ЗАРЕГИСТРИРОВАНО
"17" августа 2018 года
в реестре за № 861
Директор департамента недропользования, геоинформации и обеспечения деятельности министерства _____

В данной лицензии 22 листов
в том числе:
текстовых 17 листов
графических приложений 5 листов
"17" августа 2018 года
_____ подпись

Неотъемлемыми составными частями настоящей лицензии являются следующие документы:

№ п/п	Наименование документа	Количество страниц
9.	**Протокол заседания комиссии по предоставлению лицензий на право пользования недрами, рассмотрению материалов по внесению изменений и дополнений в лицензии, переоформлению лицензий, а также по досрочному прекращению права пользования участками недр местного значения от 18.06.2019 № 106**	**3л.**
10.	**Приказ министерства «О внесении изменений в лицензию НВГ 53712 ВЭ» от 19.06.2019 № 658**	**3 л.**
11.	**Дополнительное соглашение о внесении изменений в условия лицензии НВГ 53712 ВЭ**	**2 л.**

Уполномоченный представитель органа
государственной власти субъекта
Российской Федерации

Министр природных ресурсов,
лесного хозяйства и экологии
Новгородской области

В.Е. Королёв

Фамилия, имя, отчество

19.06.2019

Подпись, дата

М.П.

Протокол заседания комиссии по предоставлению лицензий на право пользования недрами, рассмотрению материалов по внесению изменений и дополнений в лицензии, переоформлению лицензий, а также по досрочному прекращению права пользования участками недр местного значения

от 18 июня 2019 года № 106 **Великий Новгород**

Присутствовали:

Заместитель председателя комиссии	
Шувалова Татьяна Сергеевна	-заместитель директора департамента недропользования, геоинформации и обеспечения деятельности министерства - начальник отдела недропользования и геоинформации
Секретарь комиссии	
Иванова Анастасия Сергеевна	-эксперт отдела ведения фонда геологической информации ГОКУ "Региональный центр природных ресурсов и экологии Новгородской области"
Члены комиссии	
Большакова Наталья Сергеевна	-главный консультант отдела недропользования и геоинформации департамента недропользования, геоинформации и обеспечения деятельности министерства
Кравцова Анна Владимировна	-заместитель начальника отдела недропользования и геоинформации департамента недропользования, геоинформации и обеспечения деятельности министерства
Пантелеев Юрий Тимофеевич	-главный специалист-эксперт отдела недропользования и геоинформации департамента недропользования, геоинформации и обеспечения деятельности министерства
Смирнова Дарья Борисовна	-заместитель начальника отдела планирования, правового и кадрового обеспечения департамента инвестиционного развития, перспективного освоения лесов и бюджетной политики

Кворум имеется. Комиссия правомочна.

ПОВЕСТКА ДНЯ:

В министерство природных ресурсов, лесного хозяйства и экологии Новгородской области 11.06.2019 № ПР-3345-В поступило заявление на внесение изменений и дополнений в лицензию НВГ 53712 ВЭ на пользование недрами, выданную обществу с ограниченной ответственностью «Водоканал» (далее ООО «Водоканал») 17.08.2018 с целевым назначением и видами работ - добыча подземных вод для питьевого и хозяйственно-бытового водоснабжения Крестецкого муниципального района, участок недр расположен в в р.п. Крестцы Крестецкого муниципального района Новгородской области, сроком действия до 05.07.2038 (далее заявление).

КОМИССИЯ ОТМЕЧАЕТ:

1. В соответствии с заявлением внесение изменений в лицензию на пользование недрами НВГ 53712 ВЭ от 17.08.2018 года связано в части уточнения значений географических координат участка недр.

Комиссия отмечает, что при оформлении лицензии на пользование недрами НВГ 53712 ВЭ, выданной министерством природных ресурсов, лесного хозяйства и экологии Новгородской области от 17.08.2018, предоставленной ООО «Водоканал» с целевым назначением и видами работ - добыча подземных вод для питьевого и хозяйственно-бытового водоснабжения Крестецкого муниципального района, сроком действия до 05.07.2038, допущена техническая ошибка при указании географических координат скважин №№ П-7123, Н 26-82, 11/70.

На основании заявления предлагается внести следующие географические координаты скважин:

№ П-7123 р.п. Крестцы, ЛПХ, проходная северная широта В 58°14'06,74", восточная долгота 32°30'19,27";

№ Н 26-82 р.п. Крестцы, ЛПХ, РММ северная широта В 58°13'59,73", восточная долгота 32°29'59,17";

№ 11/70 р.п. Крестцы, ул.Железнодорожная северная широта В 58°14'37,34", восточная долгота 32°30'12,77".

После проверки географических координат комиссия рекомендует внести изменения:

Пункт 2.3. изложить в следующей редакции:

Географические координаты скважин:

Номер скважины	Населенный пункт	Географические координаты	
		Северная широта В	Восточная долгота L
П-7123	р.п. Крестцы, ЛПХ, проходная	58°14'06,74"	32°30'19,27"
Н 26-82	р.п. Крестцы, ЛПХ, РММ	58°13'59,73"	32°29'59,17"
11/70	р.п. Крестцы, ул.Железнодорожная	58°14'37,34"	32°30'12,77"

2. Материалы представлены в достаточном объеме для принятия решения о внесении изменений в лицензию НВГ 53712 ВЭ в виде дополнительного лицензионного соглашения об условиях пользования недрами.

КОМИССИЯ РЕКОМЕНДУЕТ:

1. Рассмотрев представленные материалы, и на основании статьи 12 Закона Российской Федерации от 21 февраля 1992 года № 2395-1 «О недрах», постановления Администрации Новгородской области от 06 июня 2008 года № 202 «Об утверждении порядка оформления, государственной регистрации и выдачи лицензий на пользование участками недр местного значения», внести изменения:

Пункт 2.3. изложить в следующей редакции:

Географические координаты скважин:

Номер скважины	Населенный пункт	Географические координаты	
		Северная широта В	Восточная долгота L
П-7123	р.п. Крестцы, ЛПХ, проходная	58°14'06,74"	32°30'19,27"
Н 26-82	р.п. Крестцы, ЛПХ, РММ	58°13'59,73"	32°29'59,17"
11/70	р.п. Крестцы, ул.Железнодорожная	58°14'37,34"	32°30'12,77"

2. Министерству в установленный срок и порядок подготовить приказ «О внесении изменений в лицензию НВГ 53712 ВЭ».

3. Голосование: единогласно.

Заместитель председателя комиссии **Т.С. Шувалова**

Секретарь комиссии **А. С. Иванова**

Члены комиссии **Н.С. Большакова**

А.В. Кравцова

Ю.Т. Пантелеев

Д.Б. Смирнова

РОССИЙСКАЯ ФЕДЕРАЦИЯ
НОВГОРОДСКАЯ ОБЛАСТЬ

МИНИСТЕРСТВО ПРИРОДНЫХ РЕСУРСОВ, ЛЕСНОГО ХОЗЯЙСТВА И ЭКОЛОГИИ НОВГОРОДСКОЙ ОБЛАСТИ

ПРИКАЗ

19.06.2019 № 658

Великий Новгород

О внесении изменений в лицензию НВГ 53712 ВЭ

На основании статьи 12 Закона Российской Федерации от 21 февраля 1992 года № 2395-1 «О недрах», постановления Администрации Новгородской области от 06 июня 2008 года № 202 «Об утверждении порядка оформления, государственной регистрации и выдачи лицензий на пользование участками недр местного значения» и протокола заседания комиссии по предоставлению лицензий на право пользования недрами, рассмотрению материалов по внесению изменений и дополнений в лицензии, переоформлению лицензий, а также по досрочному прекращению права пользования участками недр местного значения от 18.06.2019 № 106

ПРИКАЗЫВАЮ:

Внести изменения в условия пользования недрами лицензии НВГ 53712 ВЭ на пользование недрами с целевым назначением и видами работ - добыча подземных вод для питьевого и хозяйственно-бытового водоснабжения Крестецкого муниципального района, участок недр расположен в в р.п. Крестцы Крестецкого муниципального района Новгородской области, выданной 17.08.2018 обществу с ограниченной ответственностью «Водоканал» (ОГРН 1135331000716, ИНН 5305006849, КПП 530501001), сроком действия до 05.07.2038, согласно Приложению.

Министр **В.Е. Королёв**

Приложение
к приказу министерства природных ресурсов, лесного хозяйства и экологии Новгородской области от 19.06.2019 № 658

ДОПОЛНИТЕЛЬНОЕ СОГЛАШЕНИЕ

О внесении изменений в условия лицензии НВГ 53712 ВЭ

На основании статьи 12 Закона Российской Федерации от 21 февраля 1992 года № 2395-1 «О недрах», постановления Администрации Новгородской области от 06 июня 2008 года № 202 «Об утверждении порядка оформления, государственной регистрации и выдачи лицензий на пользование участками недр местного значения» министерство природных ресурсов, лесного хозяйства и экологии Новгородской области и общество с ограниченной ответственностью «Водоканал»

РЕШИЛИ:

Внести в условия пользования недрами лицензии НВГ 53712 ВЭ, с целевым назначением и видами работ – добыча подземных вод для питьевого и хозяйственно-бытового водоснабжения Крестецкого муниципального района, участок недр расположен в р.п. Крестцы Крестецкого муниципального района Новгородской области, следующие изменение:

1. В бланк лицензии на пользование недрами НВГ 53712 ВЭ внести следующие изменения и дополнения:

1.1. Раздел «Неотъемлемыми составными частями настоящей лицензии являются следующие документы» дополнить следующими пунктами:

№ п/п	Наименование документа	Количество страниц
9.	Протокол заседания комиссии по предоставлению лицензий на право пользования недрами, рассмотрению материалов по внесению изменений и дополнений в лицензии, переоформлению лицензий, а также по досрочному прекращению права пользования участками недр местного значения от 18.06.2019 № 106	3л.
10.	Приказ министерства «О внесении изменений в лицензию НВГ 53712 ВЭ» от 19.06.2019 № 658	3 л.
11.	Дополнительное соглашение о внесении изменений в условия лицензии НВГ 53712 ВЭ	2 л.

2. В условия пользования недрами лицензии НВГ 53712 ВЭ внести следующие дополнения:

Пункт 2.3. изложить в следующей редакции:

Географические координаты скважин:

Номер скважины	Населенный пункт	Географические координаты	
		Северная широта В	Восточная долгота L
П-7123	р.п. Крестцы, ЛПХ, проходная	58°14'06,74"	32°30'19,27"
Н 26-82	р.п. Крестцы, ЛПХ, РММ	58°13'59,73"	32°29'59,17"

11/70	р.п. Крестцы, ул.Железнодорожная	58°14'37,34"	32°30'12,77"

3. Считать внесенные изменения неотъемлемой составной частью условий пользования недрами лицензии НВГ 53712 ВЭ на право пользования недрами.

4. Настоящее дополнительное соглашение вступает в силу с момента его подписания сторонами.

5. Настоящее дополнительное соглашение составлено в двух экземплярах, обладающих одинаковой юридической силой, по одному для каждой из сторон.

ДОПОЛНИТЕЛЬНОЕ СОГЛАШЕНИЕ
О внесении изменений в условия лицензии НВГ 53712 ВЭ

На основании статьи 12 Закона Российской Федерации от 21 февраля 1992 года № 2395-1 «О недрах», постановления Администрации Новгородской области от 06 июня 2008 года № 202 «Об утверждении порядка оформления, государственной регистрации и выдачи лицензий на пользование участками недр местного значения» министерство природных ресурсов, лесного хозяйства и экологии Новгородской области и общество с ограниченной ответственностью «Водоканал»

РЕШИЛИ:

Внести в условия пользования недрами лицензии НВГ 53712 ВЭ, с целевым назначением и видами работ – добыча подземных вод для питьевого и хозяйственно-бытового водоснабжения Крестецкого муниципального района, участок недр расположен в р.п. Крестцы Крестецкого муниципального района Новгородской области, следующие изменение:

1. В бланк лицензии на пользование недрами НВГ 53712 ВЭ внести следующие изменения и дополнения:

1.1. Раздел «Неотъемлемыми составными частями настоящей лицензии являются следующие документы» дополнить следующими пунктами:

№ п/п	Наименование документа	Количество страниц
9.	Протокол заседания комиссии по предоставлению лицензий на право пользования недрами, рассмотрению материалов по внесению изменений и дополнений в лицензии, переоформлению лицензий, а также по досрочному прекращению права пользования участками недр местного значения от 18.06.2019 № 106	3л.
10.	Приказ министерства «О внесении изменений в лицензию НВГ 53712 ВЭ» от 19.06.2019 № 658	3 л.
11.	Дополнительное соглашение о внесении изменений в условия лицензии НВГ 53712 ВЭ	2 л.

2. В условия пользования недрами лицензии НВГ 53712 ВЭ внести следующие дополнения:

Пункт 2.3. изложить в следующей редакции:

Географические координаты скважин:

Номер скважины	Населенный пункт	Географические координаты	
		Северная широта В	Восточная долгота L
П-7123	р.п. Крестцы, ЛПХ, проходная	58°14'06,74"	32°30'19,27"
Н 26-82	р.п. Крестцы, ЛПХ, РММ	58°13'59,73"	32°29'59,17"
11/70	р.п. Крестцы, ул.Железнодорожная	58°14'37,34"	32°30'12,77"

3. Считать внесенные изменения неотъемлемой составной частью условий пользования недрами лицензии НВГ 53712 ВЭ на право пользования недрами.

4. Настоящее дополнительное соглашение вступает в силу с момента его подписания сторонами.

5. Настоящее дополнительное соглашение составлено в двух экземплярах, обладающих одинаковой юридической силой, по одному для каждой из сторон.

С изменениями и дополнениями в лицензию согласен

Министр природных ресурсов, лесного хозяйства и экологии Новгородской области

_____ В.Е. Королёв

«19» 06 2019 год

М.П.

Генеральный директор ООО «Водоканал»

_____ В.Н. Панкратьев

«02» апреля 2019 год

Неотъемлемыми составными частями настоящей лицензии являются следующие документы:

№ п/п	Наименование документа	Количество страниц
6.	Протокол заседания комиссии по предоставлению лицензий на право пользования недрами, рассмотрению материалов по внесению изменений и дополнений в лицензии, переоформлению лицензий, а также по досрочному прекращению права пользования участками недр местного значения от 21.01.2019 № 10	3 л.
7.	Приказ министерства «О внесении изменений в лицензию НВГ 53712 ВЭ» от 22.01.2019 № 67	3 л.
8.	Изменение № 1 в Условия пользования недрами по лицензии НВГ 53712 ВЭ от 22.01.2019	3 л.

Уполномоченный представитель органа
государственной власти субъекта
Российской Федерации

**Министр природных ресурсов,
лесного хозяйства и экологии
Новгородской области**

В.Е. Королёв

Фамилия, имя, отчество

22.01.2019

Подпись, дата

М.П.

Приложение 6
к лицензии НВГ 53712 ВЭ

Протокол заседания комиссии по предоставлению лицензий на право пользования недрами, рассмотрению материалов по внесению изменений и дополнений в лицензии, переоформлению лицензий, а также по досрочному прекращению права пользования участками недр местного значения
от 21 января 2019 года № 10 **Великий Новгород**

Присутствовали:

Председатель комиссии	
Шарапова Ольга Владимировна	-директор департамента недропользования, геоинформации и обеспечения деятельности министерства
Секретарь комиссии	
Иванова Анастасия Сергеевна	- эксперт отдела ведения фонда геологической информации ГОКУ «Региональный центр природных ресурсов и экологии Новгородской области»
Члены комиссии	
Большакова Наталья Сергеевна	- главный консультант отдела недропользования и геоинформации и обеспечения деятельности министерства
Смирнова Дарья Борисовна	- заместитель начальника отдела планирования, правового и кадрового обеспечения департамента инвестиционного развития, перспективного освоения лесов и бюджетной политики
Яковлева Оксана Владимировна	- эксперт отдела ведения фонда геологической информации ГОКУ «Региональный центр природных ресурсов и экологии Новгородской области»

Кворум имеется. Комиссия правомочна.

ПОВЕСТКА ДНЯ:

В министерство природных ресурсов, лесного хозяйства и экологии Новгородской области 11.01.2019 № ПР-88-В поступила заявка на внесение изменений и дополнений в лицензию НВГ 53712 ВЭ на пользование недрами, выданную Обществу с ограниченной ответственностью «Водоканал» (далее ООО «Водоканал») 17.08.2018 с целевым назначением и видами работ – добыча подземных вод для питьевого и хозяйственно-бытового водоснабжения Крестецкого муниципального района Новгородской области, сроком действия до 05.07.2038.

КОМИССИЯ ОТМЕЧАЕТ:

1. Согласно заявлению, внесение изменений связано в связи со значительным изменением объема потребления произведенной продукции по обстоятельствам, не зависящим от недропользователя (в предыдущей лицензии было допущено занижение объема потребления).

Факторы влияющие на объем потребления воды:

- изменение числа жителей, которое влечет за собой изменение в потреблении воды;
- повышение комфорта жизни человека влечет за собой и увеличение в расходе воды;
- полив огородов и садовых участков в засушливый период года;
- растущий спрос на продукты животноводства, в частности, увеличивает спрос на воду выращивание сельскохозяйственных культур и животноводство.

2. Основания и причины внесения изменений в лицензию НВГ 53712 ВЭ на право пользования недрами с целевым назначением и видами работ - добыча подземных вод для питьевого и хозяйственно-бытового водоснабжения Крестецкого муниципального района Новгородской области, участки недр расположены:

«Скважина № П-7123» - р.п. Крестцы, центральная территория ЛПХ;

«Скважина № Н 26-82» - р.п. Крестцы, РММ территория ЛПХ;

«Скважина № 11/70» - р.п. Крестцы, ул. Железнодорожная, Крестецкого муниципального района Новгородской области, обоснованы.

3. Материалы представлены в достаточном объеме для принятия решения о внесении изменений в лицензию НВГ 53712 ВЭ в виде дополнительного лицензионного соглашения об условиях пользования недрами.

КОМИССИЯ РЕКОМЕНДУЕТ:

1. Рассмотрев представленные материалы, и на основании статьи 12 Закона Российской Федерации от 21 февраля 1992 года № 2395-1 «О недрах», постановления Администрации Новгородской области от 6 июня 2008 года № 202 «Об утверждении порядка оформления, государственной регистрации и выдачи лицензий на пользование участками недр местного значения», внести изменения:

Пункты 6.1,6.2,6.6 раздела 6 «Заявленная потребность, целевое назначение и условия добычи подземных вод» изложить в редакции:

Пункт 6.1. раздела 6 «Заявленная потребность, целевое назначение и условия добычи подземных вод» изложить в редакции:

Заявленная потребность: общая по участку недр составляет:

«Скважины №№ П-7123, Н 26-82, 11/70» – 343,3 $м^3$/сут. (125,31 тыс. $м^3$/год);

по целям использования по участку недр:

- питьевые и хозяйственно-бытовые «Скважины №№ П-7123, Н 26-82, 11/70» – 343,3 $м^3$/сут. (125,31 тыс. $м^3$/год).

Пункт 6.2.:

Целевое назначение:

- питьевое и хозяйственно-бытовое водоснабжение

«Скважины №№ П-7123, Н 26-82, 11/70» – 343,3 $м^3$/сут. (125,31тыс. $м^3$/год).

Пункт 6.6.:

Разрешенный водоотбор (лимит водопотребления): общий по участкам недр р.п. Крестцы составляет:

«Скважины №№ П-7123, Н 26-82, 11/70» – 343,3 $м^3$/сут. (125,31 тыс. $м^3$/год).

По целям использования по участкам недр:

питьевые и хозяйственно-бытовые - «Скважины №№ П-7123, Н 26-82, 11/70» – 343,3 $м^3$/сут. (125,31 тыс. $м^3$/год).

Внести пункты 4.2.4, 4.2.5, 4.2.6 раздела 4 «Сроки действия лицензии и сроки начала работ на участке недр, предоставленном в пользование» и изложить в редакции:

Пункт 4.2.4.:

Представить подготовленные в установленном порядке материалы по результатам геологического изучения участков недр «Скважины №№ П-7123, Н 26-82, 11/70», на государственную экспертизу запасов полезных ископаемых в соответствии со статьей 29 Закона РФ «О недрах», **не позднее 16 июля 2020 года.**

Пункт 4.2.5.:

Представить Распорядителю недр извещения о принятии на хранение, в установленном порядке, геологической информации по участку недр в ФГУ НПП Росгеолфонд, ФБУ «ТФГИ по Северо-Западному федеральному округу», фонд геологической информации по Новгородской области (пункт 4 часть 2 статьи 22 Закона РФ «О недрах»), а также отчетные геологические материалы - **в течение месяца** после утверждения запасов подземных вод и получения протокола экспертного органа по проведению государственной экспертизы запасов полезных ископаемых, геологической, экономической, экологической информации о предоставляемых в пользование участках недр местного значения (министерство природных ресурсов, лесного хозяйства и экологии Новгородской области).

Пункт 4.2.6.:

Разработать и согласовать в установленном порядке технический проект разработки месторождения подземных вод (проект водозабора) **не позднее 11 января 2020 года**. Предоставить проект водозабора Распорядителю недр **в течение месяца** после утверждения.

2. Министерству в установленный срок и порядок подготовить приказ «О внесении изменений в лицензию НВГ 53712 ВЭ».

3. Голосование: единогласно.

Председатель комиссии **О.В. Шарапова**

Секретарь комиссии **А. С. Иванова**

Члены комиссии **Н.С. Большакова**

Д.Б. Смирнова

О.В. Яковлева

Приложение 7
к лицензии НВГ 53712 ВЭ

РОССИЙСКАЯ ФЕДЕРАЦИЯ
НОВГОРОДСКАЯ ОБЛАСТЬ

МИНИСТЕРСТВО ПРИРОДНЫХ РЕСУРСОВ, ЛЕСНОГО ХОЗЯЙСТВА И ЭКОЛОГИИ НОВГОРОДСКОЙ ОБЛАСТИ

ПРИКАЗ

22.01.2019 № 67

Великий Новгород

О внесении изменений в лицензию НВГ 53712 ВЭ

На основании статьи 12 Закона Российской Федерации от 21 февраля 1992 года № 2395-1 «О недрах», постановления Администрации Новгородской области от 6 июня 2008 года № 202 «Об утверждении порядка оформления, государственной регистрации и выдачи лицензий на пользование участками недр местного значения» и протокола заседания комиссии по предоставлению лицензий на право пользования недрами, рассмотрению материалов по внесению изменений и дополнений в лицензии, переоформлению лицензий, а также по досрочному прекращению права пользования участками недр местного значения от 21.01.2019 № 10

ПРИКАЗЫВАЮ:

Внести изменения в условия пользования недрами лицензии НВГ 53712 ВЭ на пользование недрами с целевым назначением и видами работ – добыча подземных вод для питьевого и хозяйственно-бытового водоснабжения Крестецкого муниципального района, участки недр расположены:

«Скважина № П-7123» - р.п. Крестцы, центральная территория ЛПХ;

«Скважина № Н 26-82» - р.п. Крестцы, РММ территория ЛПХ;

«Скважина № 11/70» - р.п. Крестцы, ул. Железнодорожная, Крестецкого муниципального района Новгородской области, выданной 17.08.2018 обществу с ограниченной ответственностью «Водоканал» (ОГРН 1135331000716, ИНН 5305006849, КПП 530501001), сроком действия до 05.07.2038, согласно Приложению.

Министр **В.Е. Королёв**

Приложение
к приказу министерства природных ресурсов, лесного хозяйства и экологии Новгородской области от 22.01.2019 № 67

Изменение № 1 в условия лицензии НВГ 53712 ВЭ

1. В бланк лицензии на пользование недрами НВГ 53712 ВЭ внести следующие изменения и дополнения:

1.1. Раздел «Неотъемлемыми составными частями настоящей лицензии являются следующие документы» дополнить следующими пунктами:

6.	Протокол заседания комиссии по предоставлению лицензий на право пользования недрами, рассмотрению материалов по внесению изменений и дополнений в лицензии, переоформлению лицензий, а также по досрочному прекращению права пользования участками недр местного значения от 21.01.2019 № 10	3 л.
7.	Приказ министерства «О внесении изменений в лицензию НВГ 53712 ВЭ» от 22.01.2019 № 67	3 л.
8.	Изменения № 1 в Условия пользования недрами по лицензии НВГ 53712 ВЭ от 22.01.2019	3 л.

2. В условия пользования недрами лицензии НВГ 53712 ВЭ внести следующие изменения:

2.1. Пункт 6.1. раздела 6 «Заявленная потребность, целевое назначение и условия добычи подземных вод» изложить в редакции:

Заявленная потребность: общая по участку недр составляет:

«Скважины №№ П-7123, Н 26-82, 11/70» – 343,3 м^3/сут. (125,31 тыс. м^3/год);

по целям использования по участку недр:

- питьевые и хозяйственно-бытовые «Скважины №№ П-7123, Н 26-82, 11/70» – 343,3 м^3/сут. (125,31 тыс. м^3/год).

2.2. Пункт 6.2. раздела 6 «Заявленная потребность, целевое назначение и условия добычи подземных вод» изложить в редакции:

Целевое назначение:

- питьевое и хозяйственно-бытовое водоснабжение

«Скважины №№ П-7123, Н 26-82, 11/70» – 343,3 м^3/сут. (125,31 тыс. м^3/год).

2.3. Пункт 6.6. раздела 6 «Заявленная потребность, целевое назначение и условия добычи подземных вод» изложить в редакции:

Разрешенный водоотбор (лимит водопотребления): общий по участкам недр р.п. Крестцы составляет:

«Скважины №№ П-7123, Н 26-82, 11/70» – 343,3 м^3/сут. (125,31тыс. м^3/год).

По целям использования по участкам недр:

питьевые и хозяйственно-бытовые - «Скважины №№ П-7123, Н 26-82, 11/70» – 343,3 м^3/сут. (125,31тыс. м^3/год).

2.4. Внести пункт 4.2.4. в раздел 4 «Сроки действия лицензии и сроки начала работ на участке недр, предоставленном в пользование» и изложить в редакции:

Представить подготовленные в установленном порядке материалы по результатам геологического изучения участков недр «Скважины №№ П-7123, Н 26-82, 11/70», на государственную экспертизу запасов полезных ископаемых в соответствии со статьей 29 Закона РФ «О недрах», **не позднее 16 июля 2020 года.**

2.5. Внести пункт 4.2.5. в раздел 4 «Сроки действия лицензии и сроки начала работ на участке недр, предоставленном в пользование» и изложить в редакции:

Представить Распорядителю недр извещения о принятии на хранение, в установленном порядке, геологической информации по участку недр в ФГУ НПП Росгеолфонд, ФБУ «ТФГИ по Северо-Западному федеральному округу», фонд геологической информации по Новгородской области (пункт 4 часть 2 статьи 22 Закона РФ «О недрах»), а также отчетные геологические материалы - **в течение месяца** после утверждения запасов подземных вод и получения протокола экспертного органа по проведению государственной экспертизы запасов полезных ископаемых, геологической, экономической, экологической информации о предоставляемых в пользование участках недр местного значения (министерство природных ресурсов, лесного хозяйства и экологии Новгородской области).

2.6. Внести пункт 4.2.6. в раздел 4 «Сроки действия лицензии и сроки начала работ на участке недр, предоставленном в пользование» и изложить в редакции:

Разработать и согласовать в установленном порядке технический проект разработки месторождения подземных вод (проект водозабора) **не позднее 11 января 2020 года**. Предоставить проект водозабора Распорядителю недр **в течение месяца** после утверждения.

Приложение 8
к лицензии НВГ 53712 ВЭ

ИЗМЕНЕНИЕ № 1
в Условия пользования недрами по лицензии
НВГ 53712 ВЭ от 22.01.2019

На основании статьи 12 Закона Российской Федерации от 21 февраля 1992 года № 2395-1 «О недрах», постановления Администрации Новгородской области от 6 июня 2008 года № 202 «Об утверждении порядка оформления, государственной регистрации и выдачи лицензий на пользование участками недр местного значения» министерство природных ресурсов и экологии Новгородской области и Общество с ограниченной ответственностью «Водоканал»

РЕШИЛИ:

Внести в условия пользования недрами лицензии НВГ 53712 ВЭ, с целевым назначением и видами работ - добыча подземных вод для питьевого и хозяйственно-бытового водоснабжения Крестецкого муниципального района, участки недр расположены:

«Скважина № П-7123» - р.п. Крестцы, центральная территория ЛПХ;

«Скважина № Н 26-82» - р.п. Крестцы, РММ территория ЛПХ;

«Скважина № 11/70» - р.п. Крестцы, ул. Железнодорожная, Крестецкого муниципального района Новгородской области, следующие изменение:

1. В бланк лицензии на пользование недрами НВГ 53712 ВЭ внести следующие изменения и дополнения:

1.1. Раздел «Неотъемлемыми составными частями настоящей лицензии являются следующие документы» дополнить следующими пунктами:

6.	Протокол заседания комиссии по предоставлению лицензий на право пользования недрами, рассмотрению материалов по внесению изменений и дополнений в лицензии, переоформлению лицензий, а также по досрочному прекращению права пользования участками недр местного значения от 21.01.2019 № 10	3 л.
7.	Приказ министерства «О внесении изменений в лицензию НВГ 53712 ВЭ» от 22.01.2019 № 67	3 л.
8.	Изменение № 1 в Условия пользования недрами по лицензии НВГ 53712 ВЭ от 22.01.2019	3 л.

2. В условия пользования недрами лицензии НВГ 53712 ВЭ внести следующие изменения:

2.1. Пункт 6.1. раздела 6 «Заявленная потребность, целевое назначение и условия добычи подземных вод» изложить в редакции:

Заявленная потребность: общая по участку недр составляет:

«Скважины №№ П-7123, Н 26-82, 11/70» – 343,3 $м^3$/сут. (125,31 тыс. $м^3$/год);

по целям использования по участку недр:

- питьевые и хозяйственно-бытовые «Скважины №№ П-7123, Н 26-82, 11/70» – 343,3 м^3/сут. (125,31 тыс. м^3/год).

2.2. Пункт 6.2. раздела 6 «Заявленная потребность, целевое назначение и условия добычи подземных вод» изложить в редакции:

Целевое назначение:

- питьевое и хозяйственно-бытовое водоснабжение

«Скважины №№ П-7123, Н 26-82, 11/70» – 343,3 м^3/сут. (125,31 тыс. м^3/год).

2.3. Пункт 6.6. раздела 6 «Заявленная потребность, целевое назначение и условия добычи подземных вод» изложить в редакции:

Разрешенный водоотбор (лимит водопотребления): общий по участкам недр р.п. Крестцы составляет:

«Скважины №№ П-7123, Н 26-82, 11/70» – 343,3 м^3/сут. (125,31 тыс. м^3/год).

По целям использования по участкам недр:

питьевые и хозяйственно-бытовые - «Скважины №№ П-7123, Н 26-82, 11/70» – 343,3 м^3/сут. (125,31 тыс. м^3/год).

2.4. Внести пункт 4.2.4. в раздел 4 «Сроки действия лицензии и сроки начала работ на участке недр, предоставленном в пользование» и изложить в редакции:

Представить подготовленные в установленном порядке материалы по результатам геологического изучения участков недр «Скважины №№ П-7123, Н 26-82, 11/70», на государственную экспертизу запасов полезных ископаемых в соответствии со статьей 29 Закона РФ «О недрах», **не позднее 16 июля 2020 года.**

2.5. Внести пункт 4.2.5. в раздел 4 «Сроки действия лицензии и сроки начала работ на участке недр, предоставленном в пользование» и изложить в редакции:

Представить Распорядителю недр извещения о принятии на хранение, в установленном порядке, геологической информации по участку недр в ФГУ НПП Росгеолфонд, ФБУ «ТФГИ по Северо-Западному федеральному округу», фонд геологической информации по Новгородской области (пункт 4 часть 2 статьи 22 Закона РФ «О недрах»), а также отчетные геологические материалы - **в течение месяца** после утверждения запасов подземных вод и получения протокола экспертного органа по проведению государственной экспертизы запасов полезных ископаемых, геологической, экономической, экологической информации о предоставляемых в пользование участках недр местного значения (министерство природных ресурсов, лесного хозяйства и экологии Новгородской области).

2.6. Внести пункт 4.2.6. в раздел 4 «Сроки действия лицензии и сроки начала работ на участке недр, предоставленном в пользование» и изложить в редакции:

Разработать и согласовать в установленном порядке технический проект разработки месторождения подземных вод (проект водозабора) **не позднее 11 января 2020 года**. Предоставить проект водозабора Распорядителю недр **в течение месяца** после утверждения.

3. Считать внесенные изменения неотъемлемой составной частью лицензионного соглашения лицензии **НВГ 53712 ВЭ** на право пользования недрами.

4. Настоящее изменение № 1 в условия пользования недрами по лицензии НВГ **53712 ВЭ** вступает в силу с момента его подписания сторонами.

5. Настоящее изменение № 1 в условия пользования недрами по лицензии НВГ **53712 ВЭ** составлено в двух экземплярах, обладающих одинаковой юридической силой, по одному для каждой из сторон.

Министр природных ресурсов, лесного хозяйства и экологии Новгородской области

подпись _____ **В.Е. Королёв**

дата *22.01.2019*

М.П.

С изменениями и дополнениями
в лицензию согласен

Генеральный директор ООО «Водоканал»

по доверенности № 37 от 30.01.2019 г.

подпись _____ **В.Н. Панкратьев**

дата *30.01.2019 г.*

М.П.

Приложение № 1
к лицензии НВГ 53712 ВЭ

Протокол заседания комиссии по рассмотрению материалов по внесению изменений и дополнений в лицензии, переоформлению лицензий, а также по досрочному прекращению права пользования участками недр местного значения

от 05 июля 2018 года № 101 **Великий Новгород**

Присутствовали:

Председатель комиссии	
Шарапова Ольга Владимировна	- директор департамента недропользования, геоинформации и обеспечения деятельности министерства
Заместитель председателя комиссии	
Шувалова Татьяна Сергеевна	- заместитель директора недропользования, геоинформации и обеспечения деятельности министерства - начальник отдела недропользования и геоинформации
Члены комиссии	
Большакова Наталья Сергеевна	- главный консультант отдела недропользования
Пантелеев Юрий Тимофеевич	-главный эксперт отдела недропользования
Смирнова Дарья Борисовна	- заместитель начальника отдела планирования, правового и кадрового обеспечения департамента инвестиционного развития, перспективного освоения лесов и бюджетной политики
Яковлева Оксана Владимировна	- эксперт отдела ведения фонда геологической информации

Кворум: имеется. Комиссия правомочна.

1. Комиссия отмечает:

На рассмотрение представлено 1 заявление на предоставление права пользования недрами, поступившее 28.06.2018.

1.1. Общество с ограниченной ответственностью «Водоканал» (далее ООО «Водоканал»).

В министерство природных ресурсов, лесного хозяйства и экологии Новгородской области 28.06.2018 поступило заявление № ПР-3634-В от ООО «Водоканал» на получение лицензии на пользование недрами с целевым назначением и видами работ «добыча подземных вод для питьевого и

хозяйственно-бытового водоснабжения Крестецкого муниципального района», с объемом водопотребления 98 м^3/сут. (35,78 м^3/год).

1.1.1. Участки недр Скважины №№ П-7123, Н 26-82, 11/70 расположены: Новгородская область, Крестецкий район, р.п. Крестцы:

«Скважина № П-7123» - р.п. Крестцы, центральная территория ЛПХ;

«Скважина № Н 26-82» - р.п. Крестцы, РММ территория ЛПХ;

«Скважина № 11/70 » - р.п. Крестцы, ул. Железнодорожная.

Ранее участки недр Скважины №№ П-7123, Н 26-82, 11/70 – в р.п. Крестцы Крестецкого района Новгородской области были в составе лицензии НВГ 02577 ВЭ выданной 17.11.2010 филиалу ООО «МП ЖКХ НЖКС» «ЖКХ Крестецкого района» на пользование недрами с целью добычи подземных вод для питьевого и хозяйственно-бытового водоснабжения населения 15 скважинами в р.п. Крестцы Крестецкого муниципального района. Сроком действия до 11.07.2021.

Право пользования недрами по лицензии НВГ 02577 ВЭ прекращено досрочно по инициативе недропользователя по его заявлению (приказ Севзапнедра от 28.06.2013 № 513).

Далее на участки недр Скважины №№ П-7123, Н 26-82, 11/70 было предоставлено право пользования недрами в составе лицензии НВГ 02758 ВЭ выданной 24.12.2014 ООО «Водоканал» с целевым назначением и видами работ «добыча подземных вод для питьевого и хозяйственно-бытового водоснабжения населения», сроком действия до 26.11.2019.

Право пользования недрами по лицензии НВГ 02758 ВЭ прекращено досрочно по инициативе недропользователя по его заявлению (приказ Департамента по недропользованию по Северо-Западному федеральному округу, на континентальном шельфе и в Мировом океана (Севзапнедра) от 07.06.2018 № 361).

Право пользования земельными участками предоставлено на основании договора аренды земельных участков от 19.06.2018 № 7/18-АЗ.

Пространственные границы участка недр обозначены на схемах (М 1: 5000, М 1: 100000).

Участок недр имеет статус горного отвода в границах площади, совпадающей с границами I пояса зоны санитарной охраны (ЗСО I пояса), и ограниченного глубиной скважины:

Границы и площадь участка недр:

Номер скважины	Населенный пункт	Размер ЗСО I пояса, м^2	Размер ЗСО I пояса		Глубина скважины, м
			км^2	га	
П-7123	р.п. Крестцы	1925,0	0,001925	0,1925	133,0
Н 26-82	р.п. Крестцы	772,0	0,000772	0,0772	165,0
11/70	р.п. Крестцы	1912,0	0,001912	0,1912	133,0

Географические координаты скважины (система координат Пулково-42):

Номер скважи-ны	Местоположение скважины, р. п. Крестцы	Географические координаты	
		Северная широта **B**	Восточная долгота **L**
П-7123	ЛПХ, проходная	58°14′07″	32°30′40″
Н 26-82	ЛПХ, РММ	58°14′05″	32°30′20″
11/70	ул. Железнодорожная	58°14′42″	32°30′20″

Заявленная потребность: общая по участкам недр составляет:

Скважины №№ П-7123, Н 26-82, 11/70 - 98 м^3/сут. (35,78 тыс. м^3/год);

по целям использования по участку недр:

- питьевые и хозяйственно-бытовые - Скважины №№ П-7123, Н 26-82, 11/70 – 98 м^3/сут. (35,78 тыс. м^3/год).

Целевое назначение:

- питьевого и хозяйственно-бытового водоснабжения:

Скважины №№ П-7123, Н 26-82, 11/70 – 98 м^3/сут. (35,78 тыс. м^3/год).

«Скважина № П-7123» в р.п. Крестцы Крестецкого района Новгородской области пробурена в 1966 году до глубины 133,0 м. Скважиной эксплуатируются подземные воды снежско-плавского водоносного комплекса (D_3snz-pl), приуроченные к пескам и песчаникам в интервалах 70,0-93,0; 117,0-133,0. Номер водоносного горизонта в системе ГВК – 2581;

«Скважина № Н 26-82» в р.п. Крестцы Крестецкого района Новгородской области пробурена в 1982 году до глубины 165,0 м. Скважиной эксплуатируются подземные воды снежско-плавского водоносного комплекса (D_3snz-pl), приуроченные к пескам и песчаникам в интервалах 80,0-84,0; 87,0-91,0; 136,5-140,0, 157,5-165,0. Номер водоносного горизонта в системе ГВК – 2581;

«Скважина № 11/70» в р.п. Крестцы Крестецкого района Новгородской области пробурена в 1982 году до глубины 130,0 м. Скважиной эксплуатируются подземные воды снежско-плавского водоносного комплекса (D_3snz-pl), приуроченные к пескам и песчаникам в интервалах 79,0-86,0; 99,0-105,0; 113,0-116,0; 120,0-124,0. Номер водоносного горизонта в системе ГВК – 2581;

Эксплуатационные запасы подземных вод месторождения «Крестецкое» утверждены по состоянию на 01.04.1978 протоколом ТКЗ при СЗТГУ от 28.09.1978 № 1230 в количестве - 8040 м^3/сут., в том числе по снежско-плавскому водоносному комплексу – 6030 м^3/сут. (категория А+В+C_1), по бурегскому водоносному горизонту – 2010 м^3/сут. (категория В+C_1), на 27- летний срок эксплуатации, который истек в 2005 году.

В площадь подсчета запасов подземных вод снежско-плавского водоносного комплекса вошли скважины №№ 11/70, П-7123.

Разведка подземных вод на участке недр скважина Н 26-82 не проводилась.

В соответствии с данными многолетней эксплуатации участок недр относятся к действующим водозаборным сооружениям, на которых запасы по степени изученности, условиям формирования, количественным и качественным характеристикам подземных вод, соответствуют категории C_1, в количестве:

- Скважины №№ П-7123, Н 26-82, 11/70 – 98 м^3/сут. (35,78 тыс. м^3/год).

По степени сложности геологического строения и гидрогеологических условий участок недр относится к 1-ой группе в соответствии с «Классификацией запасов и прогнозных ресурсов питьевых, технических и минеральных подземных вод», утвержденных приказом Министерства природных ресурсов Российской Федерации от 30 июля 2007 года № 195.

Качество воды Скважин №№ П-7123, Н 26-82, 11/70 р.п. Крестцы для целей питьевого и хозяйственно-бытового водоснабжения **соответствует** государственным санитарно-эпидемиологическим правилам и нормативам:

СанПин 2.1.4.1074-01 «Питьевая вода. Гигиенические требования к качеству воды централизованных систем питьевого водоснабжения. Контроль качества»;

СанПиН 2.1.4.1110-02 «Зоны санитарной охраны источников водоснабжения и водопроводов питьевого назначения»;

СанПиН 2.1.7.1287-03 «Санитарно-эпидемиологические требования к качеству почвы»;

СанПиН 2.1.7.2197-07 «Санитарно-эпидемиологические требования к ачеству почвы» (Санитарно-эпидемиологическое заключение от 10.10.2014 № 53.05.02.000.М.000041.10.14 приложение 5 к лицензии).

Проект зоны санитарной охраны организации 3-х поясов водозабора из подземных вод для данного участка недр не составлен, не согласован и не утвержден в установленном порядке.

1.1.2. **Недропользователю необходимо выполнить следующие обязательства в установленном порядке и в сроки**:

- Утвердить в установленном порядке в соответствии с СанПиН 2.1.4.1110-02 проект зон санитарной охраны водозаборных скважин в составе трех поясов **не позднее 05 января 2020 года**. Документы, подтверждающие установление зон санитарной охраны, предоставить Распорядителю недр **до 20 января 2020 года;**

- Составить и согласовать схему систем водопотребления и водоотведения в установленном порядке **не позднее 05 января 2019 года** (п.4 Приказа Минприроды РФ от 08.07.2009 № 205). Документы после согласования представить Распорядителю недр **до 20 января 2019 года**.

- Провести организацию и ведение мониторинга подземных вод в соответствии с Приказом Роскомнедра от 11.07.1997 № 117 «Об организации службы государственного мониторинга», в период действия лицензии. Передача наблюдений **до 22 января после отчетного периода** в территориальные органы управления фондом недр МПР России и

в Министерство природных ресурсов, лесного хозяйства и экологии Новгородской области.

В связи с вступлением в силу с 01 января 2015 года Федерального закона от 29 декабря 2014 года № 459 - ФЗ «О внесении изменений в Закон Российской Федерации «О недрах» и отдельные законодательные акты Российской Федерации» в соответствии со статьями 23.2, 29 разработка технического проекта разработки месторождения (проект водозабора), проведение государственной экспертизы запасов подземных вод на участках недр местного значения, предоставляемых для добычи подземных вод, которые используются для целей питьевого водоснабжения или технологического обеспечения водой объектов промышленности либо сельскохозяйственного назначения с объемом добычи не более 100 $м^3$/сут., не требуется.

Данные, приведенные в материалах заявки, характеризуют лицензируемый объект с достаточной полнотой и позволяют принять обоснованное решение по выдаче лицензии на пользование недрами с целью добычи подземных вод.

При проверке установлено:

По составу заявочные материалы соответствуют Порядку предоставления участков недр местного значения в пользование для геологического изучения в целях поисков и оценки подземных вод, для добычи подземных вод или для геологического изучения в целях поисков и оценки подземных вод и их добычи утвержденному (постановлением Правительства Новгородской области от 29.06.2015 № 280).

Предлагается на основании пункта 6 статьи 10.1 Закона Российской Федерации от 21 февраля 1992 года № 2395-1 «О недрах» (далее Закон о недрах) предоставить **ООО «Водоканал»** право пользования недрами для добычи подземных вод на участках недр Скважины №№ П-7123, Н 26-82, 11/70 с целевым назначением и видами работ «добыча подземных вод для питьевого и хозяйственно-бытового водоснабжения Крестецкого муниципального района», с объемом водопотребления 98 $м^3$/сут. (35,78 $м^3$/год), расположенные по адресу: Новгородская область, Крестецкий район, р.п. Крестцы, сроком действия до **05 июля 2038 года**.

Условия пользования недрами изложить в новой редакции с учетом принятия новых законодательных актов Российской Федерации.

2. Комиссия рекомендует:

2.1. На основании пункта 6 статьи 10.1 Закона о недрах и в соответствии с Порядком предоставления участков недр местного значения в пользование для геологического изучения в целях поисков и оценки подземных вод, для добычи подземных вод или для геологического изучения в целях поисков и оценки подземных вод и их добычи, утвержденным постановлением Правительства Новгородской области от 29.06.2015 № 280, предоставить право пользования недрами с целью добычи подземных вод для питьевого и хозяйственно-бытового водоснабжения Крестецкого муниципального района:

- **ООО «Водоканал»**, сроком действия до **05 июля 2038года** на участках недр Скважины №№ П-7123, Н 26-82, 11/70, расположенные по адресу: Новгородская область, Крестецкий район, р.п. Крестцы.

2.2. В установленный срок и порядок подготовить приказ «О предоставлении обществу с ограниченной ответственностью «Водоканал» лицензии на пользование недрами с целевым назначением и видами работ «добыча подземных вод для питьевого и хозяйственно-бытового водоснабжения Крестецкого муниципального района».

3. Единогласно.

Председатель комиссии — О.В. Шарапова

Заместитель председателя комиссии — Т.С. Шувалова

Члены комиссии — Н. С. Большакова

Ю.Т. Пантелеев

О.В. Яковлева

Приложение № 2
к лицензии НВГ 53712 ВЭ

РОССИЙСКАЯ ФЕДЕРАЦИЯ
НОВГОРОДСКАЯ ОБЛАСТЬ

МИНИСТЕРСТВО ПРИРОДНЫХ РЕСУРСОВ, ЛЕСНОГО ХОЗЯЙСТВА И ЭКОЛОГИИ НОВГОРОДСКОЙ ОБЛАСТИ

ПРИКАЗ

от «05» июля 2018 года № 842

«О предоставлении обществу с ограниченной ответственностью «Водоканал» лицензии на пользование недрами с целевым назначением и видами работ «добыча подземных вод для питьевого и хозяйственно-бытового водоснабжения Крестецкого муниципального района»

На основании пункта 6 статьи 10.1 Закона Российской Федерации от 21 февраля 1992 года № 2395-1 «О недрах», постановлением Правительства Новгородской области от 29.06.2015 № 280, протокола заседания комиссии по рассмотрению материалов по внесению изменений и дополнений в лицензии, переоформлению лицензий, а также по досрочному прекращению права пользования участками недр местного значения от 05.07.2018 № 101

ПРИКАЗЫВАЮ:

Предоставить **обществу с ограниченной ответственностью «Водоканал»** (ООО «Водоканал», ОГРН 1135331000716, ИНН 5305006849, КПП 530501001, юридический адрес: 175460, р.п. Крестцы, ул. Марии Ивановой, д.2, Крестецкого района, Новгородской области) право пользования участками недр местного значения Скважины №№ П-7123, Н 26-82, 11/70 с целевым назначением и видами работ «**для питьевого и хозяйственно-бытового водоснабжения Крестецкого муниципального района**», с разрешенным водопотреблением 98 м^3/сутки (35,78 тыс. м^3/год), расположенные по адресу:

«Скважина № П-7123» - р. п. Крестцы, центральная территория ЛПХ;

«Скважина № Н 26-82» - р. п. Крестцы, РММ территория ЛПХ;

«Скважина № 11/70 » - р. п. Крестцы, ул. Железнодорожная, сроком действия до **05.07.2038 года**.

Министр **В.Е. Королёв**

Приложение № 3
к лицензии НВГ 53712 ВЭ

УСЛОВИЯ ПОЛЬЗОВАНИЯ НЕДРАМИ
к лицензии НВГ 53712 ВЭ

1. Данные о Пользователе недр, участке недр, предоставленном в пользование, органе, предоставившем лицензию, виде пользования недрами, основании предоставления права пользования недрами и оформления лицензии

1.1. Пользователь недр:

1.1.1. Полное наименование: общество с ограниченной ответственностью «Водоканал».

1.1.2. Сокращенное наименование: ООО «Водоканал».

1.1.3. Учредительные документы: Устав общества, утвержденный решением единственного учредителя (участника) «О создании общества с ограниченной ответственностью» от 07.05.2013 № 1.

1.1.4. Юридический адрес: 175460, Новгородская область, Крестецкий район, р.п. Крестцы, ул. Марии Ивановой, д.2.

1.1.5. Фактический адрес: 175460, Новгородская область, Крестецкий район, р.п. Крестцы, ул. Марии Ивановой, д.2.

1.1.6.Реквизиты: ОГРН, ИНН, КПП: 1135331000716, 5305006849, 530501001.

1.1.7.Тел/факс: 8(81659)5-44-75, факс: 8(81659)5-46-81.

Руководитель: генеральный директор Панкратьев Виктор Николаевич.

1.2. Участки недр, предоставленные в пользование:

1.2.1. Название: участки недр Скважины №№ П-7123, Н 26-82, 11/70.

1.2.2. Расположение участков недр:

«Скважина № П-7123» - р.п. Крестцы, центральная территория ЛПХ;

«Скважина № Н 26-82» - р.п. Крестцы, РММ территория ЛПХ;

«Скважина № 11/70 » - р.п. Крестцы, ул. Железнодорожная.

1.2.3.Вид пользования недрами: добыча подземных вод для питьевого и хозяйственно-бытового водоснабжения Крестецкого муниципального района.

1.1. Орган, предоставивший лицензию:

1.3.1. Орган, предоставивший лицензию:

Министерство природных ресурсов, лесного хозяйства и экологии Новгородской области (далее по тексту Распорядитель недр) действующего на основании Положения о министерстве природных ресурсов, лесного хозяйства и экологии Новгородской области, утвержденного постановлением Правительства Новгородской области от 21.12.2017 № 466 и в соответствии с Порядком предоставления участков недр местного значения в пользование для геологического изучения в целях поисков и оценки подземных вод, для добычи подземных вод или для геологического изучения в целях поисков и оценки подземных вод и их добычи, утвержденным постановлением Правительства Новгородской области от 29.06.2015 № 280.

1.3.2. Юридический адрес: 173002, г. Великий Новгород, Воскресенский бульвар, д.13 «а».

1.4. Основание предоставления права пользования недрами: право пользования недрами предоставлено Пользователю недр в соответствии с пунктом 6 статьи 10.1 Закона Российской Федерации от 21 февраля 1992 года № 2395-1 «О недрах» (далее Закон РФ «О недрах») и на основании решения заседания комиссии по рассмотрению материалов по внесению изменений и дополнений в лицензии, переоформлению лицензий, а также по досрочному прекращению права пользования участками недр местного значения (протокол от 05.07.2018 № 101 приложение 1 к лицензии).

1.5. Основание оформления лицензии: Основание оформления лицензии: приказ министерства природных ресурсов, лесного хозяйства и экологии Новгородской области от 05.07.2018 № 842 (приложение 2 к лицензии).

2. Пространственные границы участка недр, предоставленного в пользование

2.1. Участок недр имеет статус горного отвода в границах площади, совпадающей с границами I пояса зоны санитарной охраны (ЗСО I пояса), и ограниченного глубиной скважины:

2.2. Границы и площадь участка недр:

Номер скважины	Населенный пункт	Размер ЗСО I пояса, $м^2$	Размер ЗСО I пояса		Глубина скважины, м
			$км^2$	га	
П-7123	р.п. Крестцы	1925,0	0,001925	0,1925	133,0
Н 26-82	р.п. Крестцы	772,0	0,000772	0,0772	165,0
11/70	р.п. Крестцы	1912,0	0,001912	0,1912	133,0

2.3. Географические координаты скважины (система координат Пулково-42):

Номер скважины	Местоположение скважины, р. п. Крестцы	Географические координаты	
		Северная широта **B**	Восточная долгота **L**
П-7123	ЛПХ, проходная	58°14′07″	32°30′40″
Н 26-82	ЛПХ, РММ	58°14′05″	32°30′20″
11/70	ул. Железнодорожная	58°14′42″	32°30′20″

2.4. Пространственные границы участка недр обозначены на схемах (М 1: 5000, М 1: 100000).

3. Границы земельного участка, выделенного для ведения работ, связанных с пользованием недрами.

3.1. Право пользования земельными участками предоставлено на основании договора аренды земельных участков от 19.06.2018 № 7/18-АЗ.

3.2. Пользователь недр обязан осуществлять право пользования недрами в границах земельного участка, выделенного для ведения работ и оформленного в соответствии с законодательством Российской Федерации.

Сроки действия лицензии и сроки начала работ на участке недр, предоставленном в пользование

4.1. Срок действия лицензии установлен до **05.07.2038**.

4.2. Сроки подготовки проектной и отчетной документации:

4.2.1. Утвердить в установленном порядке в соответствии с СанПиН 2.1.4.1110-02 проект зон санитарной охраны водозаборных скважин в составе трех поясов **не позднее 05 января 2020 года**. Документы, подтверждающие установление зон санитарной охраны, предоставить Распорядителю недр **до 20 января 2020 года**.

4.2.2. Составить и согласовать схему систем водопотребления и водоотведения в установленном порядке **не позднее 05 января 2019 года** (п.4 Приказа Минприроды РФ от 08.07.2009 № 205). Документы после согласования представить Распорядителю недр **до 20 января 2019 года**.

4.2.3. Провести организацию и ведение мониторинга подземных вод в соответствии с Приказом Роскомнедра от 11.07.1997 № 117 «Об организации службы государственного мониторинга», в период действия лицензии. Передача наблюдений **до 22 января после отчетного периода** в территориальные органы управления фондом недр МПР России и в Министерство природных ресурсов, лесного хозяйства и экологии Новгородской области.

5. Условия, связанные с платежами, взимаемыми при пользовании недрами, земельными участками, акваториями

5.1. В течение срока действия настоящих Условий на Пользователя недр распространяются ставки налогов и платежей при пользовании недрами, устанавливаемые в соответствии с действующим Налоговым кодексом Российской Федерации и Законом РФ «О недрах».

5.2. Пользователь недр с даты государственной регистрации лицензии должен внести другие налоги и сборы, установленные в соответствии с законодательством Российской Федерации.

6. Заявленная потребность, целевое назначение и условия добычи подземных вод

6.1. Заявленная потребность: общая по участку недр составляет:

Скважины №№ П-7123, Н 26-82, 11/70 - 98 м^3/сут. (35,78 тыс. м^3/год);

по целям использования по участкам недр:

- питьевые и хозяйственно-бытовые - Скважины №№ П-7123, Н 26-82, 11/70 – 98 м^3/сут. (35,78 тыс. м^3/год).

6.2. Целевое назначение:

- питьевого и хозяйственно-бытового водоснабжения:

Скважины №№ П-7123, Н 26-82, 11/70 – 98 м^3/сут. (35,78 тыс. м^3/год).

6.3. Эксплуатируемый водоносный горизонт:

«Скважина № П-7123» в р.п. Крестцы Крестецкого района Новгородской области пробурена в 1966 году до глубины 133,0 м. Скважиной эксплуатируются подземные воды снежско-плавского водоносного комплекса (D_3snz-pl), приуроченные к пескам и песчаникам в

интервалах 70,0-93,0;117,0-133,0. Номер водоносного горизонта в системе ГВК – 2581;

«Скважина № Н 26-82» в р.п. Крестцы Крестецкого района Новгородской области пробурена в 1982 году до глубины 165,0 м. Скважиной эксплуатируются подземные воды снежско-плавского водоносного комплекса (D_3snz-pl), приуроченные к пескам и песчаникам в интервалах 80,0-84,0; 87,0-91,0; 136,5-140,0, 157,5-165,0. Номер водоносного горизонта в системе ГВК – 2581;

«Скважина № 11/70» в р.п. Крестцы Крестецкого района Новгородской области пробурена в 1982 году до глубины 130,0 м. Скважиной эксплуатируются подземные воды снежско-плавского водоносного комплекса (D_3snz-pl), приуроченные к пескам и песчаникам в интервалах 79,0-86,0; 99,0-105,0; 113,0-116,0; 120,0-124,0. Номер водоносного горизонта в системе ГВК – 2581;

6.4. Степень изученности запасов подземных вод:

Эксплуатационные запасы подземных вод месторождения «Крестецкое» утверждены по состоянию на 01.04.1978 протоколом ТКЗ при СЗТГУ от 28.09.1978 № 1230 в количестве - 8040 м^3/сут., в том числе по снежско-плавскому водоносному комплексу – 6030 м^3/сут. (категория А+В+C_1), по бурегскому водоносному горизонту – 2010 м^3/сут. (категория В+C_1), на 27- летний срок эксплуатации, который истек в 2005 году.

В площадь подсчета запасов подземных вод снежско-плавского водоносного комплекса вошли скважины №№ 11/70, П-7123.

Разведка подземных вод на участке недр скважина Н 26-82 не проводилась.

В соответствии с данными многолетней эксплуатации участок недр относятся к действующим водозаборным сооружениям, на которых запасы по степени изученности, условиям формирования, количественным и качественным характеристикам подземных вод, соответствуют категории C_1, в количестве:

- Скважины №№ П-7123, Н 26-82, 11/70 – 98 м^3/сут. (35,78 тыс. м^3/год).

По степени сложности геологического строения и гидрогеологических условий участок недр относится к 1-ой группе в соответствии с «Классификацией запасов и прогнозных ресурсов питьевых, технических и минеральных подземных вод», утвержденных приказом Министерства природных ресурсов Российской Федерации от 30 июля 2007 года № 195.

6.5. Качественные показатели подземных вод:

Качество воды Скважин №№ П-7123, Н 26-82, 11/70 р.п. Крестцы для целей питьевого и хозяйственно-бытового водоснабжения **соответствует** государственным санитарно-эпидемиологическим правилам и нормативам:

СанПин 2.1.4.1074-01 «Питьевая вода. Гигиенические требования к качеству воды централизованных систем питьевого водоснабжения. Контроль качества»;

СанПиН 2.1.4.1110-02 «Зоны санитарной охраны источников водоснабжения и водопроводов питьевого назначения»;

СанПиН 2.1.7.1287-03 «Санитарно-эпидемиологические требования к качеству почвы»;

СанПиН 2.1.7.2197-07 «Санитарно-эпидемиологические требования к качеству почвы» (Санитарно-эпидемиологическое заключение от 10.10.2014 № 53.05.02.000.М.000041.10.14 приложение 5 к лицензии).

Проект зоны санитарной охраны организации 3-х поясов водозабора из подземных вод для данного участка недр не составлен, не согласован и не утвержден в установленном порядке.

6.6. Разрешенный водоотбор (лимит водопотребления): общий по участкам недр р.п.Крестцы составляет:

Скважины №№ П-7123, Н 26-82, 11/70 – 98 м^3/сут. (35,78 тыс. м^3/год).

по целям использования по участку недр:

- питьевые и хозяйственно-бытовые - Скважины №№ П-7123, Н 26-82, 11/70 – 98 м^3/сут. (35,78 тыс. м^3/год).

6.7. Режим водоотбора: равномерный в разрезе года, но не более объема, установленного лицензией, обеспечивается 3 (тремя) скважинами.

6.8. Дополнительные сведения:

Ранее участки недр Скважины №№ П-7123, Н 26-82, 11/70 – в р.п. Крестцы Крестецкого района Новгородской области были в составе лицензии НВГ 02577 ВЭ выданной 17.11.2010 филиалу ООО «МП ЖКХ НЖКС» «ЖКХ Крестецкого района» на пользование недрами с целью добычи подземных вод для питьевого и хозяйственно-бытового водоснабжения населения 15 скважинами в рп. Крестцы Крестецкого муниципального района. Сроком действия до 11.07.2021.

Право пользования недрами по лицензии НВГ 02577 ВЭ прекращено досрочно по инициативе недропользователя по его заявлению (приказ Севзапнедра от 28.06.2013 № 513).

Далее на участки недр Скважины №№ П-7123, Н 26-82, 11/70 было предоставлено право пользования недрами в составе лицензии НВГ 02758 ВЭ выданной 24.12.2014 ООО «Водоканал» с целевым назначением и видами работ «добыча подземных вод для питьевого и хозяйственно-бытового водоснабжения населения», сроком действия до 26.11.2019.

Право пользования недрами по лицензии НВГ 02758 ВЭ прекращено досрочно по инициативе недропользователя по его заявлению (приказ Департамента по недропользованию по Северо-Западному федеральному округу, на континентальном шельфе и в Мировом океана (Севзапнедра) от 07.06.2018 № 361).

6.9. Наличие других пользователей недр на данном участке недр: отсутствуют.

7. Право собственности на добытое полезное ископаемое

7.1. Добытые из недр полезные ископаемые (подземные воды) являются собственностью Пользователя недр.

8. Условия использования геологической информации, получаемой в процессе пользования недрами и сроки представления данной геологической информации в федеральный и соответствующий территориальный фонд геологической информации

8.1. Право собственности на геологическую информацию о недрах охраняется в порядке, установленном законодательством Российской Федерации.

8.2. Пользователь недр обязан обеспечить сохранность первичной геологической информации, полученной в ходе проведения работ на Участке недр.

8.3. Геологическая информация, полученная Пользователем недр за счет собственных средств, является его собственностью и предоставляется по установленной форме в федеральный и территориальные фонды геологической информации с определением условий их использования, в том числе в коммерческих целях.

Степень конфиденциальности информации, порядок и условия ее использования, режим защиты определяется собственником информации в соответствии с федеральным и областным законодательством.

8.4. Геологическая информация о недрах, предоставленная Пользователем недр в федеральный и территориальные фонды геологической информации, может использоваться без получения согласия ее обладателя (правообладателя) для ведения государственного баланса запасов полезных ископаемых, государственного кадастра месторождений ископаемых, государственного кадастра месторождений и проявлений полезных ископаемых, государственного реестра работ по геологическому изучению недр, участков недр, предоставленных для добычи полезных ископаемых, а также в целях, не связанных с их добычей, и лицензий на пользование недрами, осуществления управления государственным фондом недр, разработки нормативных и ненормативных актов, прогнозирования опасных геологических процессов и явлений и устранения их последствий, осуществления мероприятий по обеспечению обороны страны и безопасности государства, принятия решений в соответствии с установленной компетенцией.

9. Условия выполнения установленных законодательством, стандартами (нормами, правилами) требований по охране недр и окружающей среды, безопасному ведению работ, связанных с пользованием недрами

9.1. Пользователь недр обязан:

9.1.1. Безусловно выполнять установленные законодательством Российской Федерации требования по охране недр и окружающей среды, безопасному ведению работ, связанных с пользованием недрами.

9.1.2. Обеспечить соблюдение режима хозяйствования в границах ЗСО водозаборных сооружений, оборудованных в соответствии с проектом ЗСО, согласованным и утвержденным в установленном порядке.

9.1.3. Предотвращать загрязнение недр при проведении работ, связанных с пользованием недр.

9.1.4. Осуществлять пользование недрами в границах земельных участков, выделенных для ведения работ и оформленных в соответствии с действующим федеральным и областным законодательством.

9.1.6. Осуществлять режимные наблюдения за уровнем, водоотбором и химическим составом.

9.1.8. Соблюдать установленный порядок консервации и ликвидации водозаборных сооружений.

9.1.9. Выполнять дополнительные условия, установленные разделом 11 Условий пользования недрами.

10. Условия, при наступлении которых право пользования недрами может быть досрочно прекращено, приостановлено или ограничено

10.1. За невыполнение настоящих Условий Пользователь недр несет ответственность в соответствии с законодательством Российской Федерации.

10.2. Обязательства Пользователя недр по настоящим Условиям являются **существенными.** В случае неисполнения или ненадлежащего исполнения Пользователем недр обязательств по настоящим Условиям, право пользования недрами может быть досрочно прекращено, приостановлено или ограничено на основании статей 20, 21, 23 Закона РФ «О недрах».

При этом Пользователь недр в соответствии со статьей 51 Закона РФ «О недрах» возмещает в полном объеме ущерб, причиненный неисполнением или ненадлежащим исполнением обязательств по настоящим Условиям.

11. Дополнительные условия

11.1. При пользовании недрами Пользователь недр обязан соблюдать требования действующего законодательства Российской Федерации и утвержденных в установленном порядке стандартов (норм, правил), связанных с пользованием недрами.

11.2. Пользователь недр обязан представлять обязательную отчетность в государственные организации, определенные госстатотчетностью:

- форма № 2-ТП (водхоз), в сроки, установленные приказом Росстата от 19.10.2009 № 230 (отдел водных ресурсов по Новгородской области НЛБВУ);
- форма № 4-ЛС, в сроки, установленные приказом Росстата от 07.07.2011 № 308 в действующей редакции (министерство природных ресурсов, лесного хозяйства и экологии Новгородской области и отдел геологии и лицензирования Департамента по недропользованию по Северо-Западному федеральному округу, на континентальном шельфе и в Мировом океане по Новгородской области).

11.3. Пользователь недр имеет право:

- обращаться по поводу пересмотра пунктов настоящих Условий, существенно отличающихся от тех, при которых лицензия была выдана;
- использовать результаты своей деятельности, в том числе добытое из недр минеральное сырье, в соответствии с настоящей лицензией и действующим законодательством Российской Федерации.

11.4. Любые уведомления, просьбы, требования и т.п., необходимые, допускаемые или подаваемые в соответствии с действующим законодательством и настоящими Условиями, должны быть представлены в письменной форме и считаются должным образом исполненными или врученными, если они доставлены курьером, по почте, факсом или посредством электронной почте. Уведомление вступает в силу с момента его получения.

11.5. В случае вступления всех или отдельных положений настоящих Условий в противоречие с положениями измененного либо вновь принятого законодательства Российской Федерации, Пользователь недр руководствуется положениями измененного либо вновь принятого законодательства Российской Федерации и обязан направить Распорядителю

недр соответствующие предложения по внесению изменений в настоящие Условия, устраняющие такие противоречия.

Любые изменения и дополнения положений настоящих Условий могут осуществляться только посредством оформления дополнений и изменений к настоящим Условиям, подписанных Распорядителем недр и согласованных Пользователем недр.

Пользователь недр обязан информировать Распорядителя недр обо всех случаях изменений контактных телефонов и учредительных документов в течение 15 календарных дней с даты внесения таких изменений.

По всем другим вопросам, не отраженным в лицензии на право пользования недрами и приложениях к ней, Пользователь недр и Распорядитель недр руководствуются законодательством Российской Федерации.

11.6. Споры по вопросам пользования недрами, согласно статье 50 Закона РФ «О недрах» разрешаются органами государственной власти, судом или арбитражным судом в соответствии с их полномочиями и в порядке, установленном законодательством Российской Федерации.

11.7. Настоящие Условия являются неотъемлемой составной частью настоящей лицензии и вступают в силу с момента её государственной регистрации.

11.8. Настоящие Условия составлены в 3 экземплярах, имеющих равную юридическую силу, один экземпляр для Пользователя недр, два экземпляра для Распорядителя недр.

Министр природных ресурсов, лесного хозяйства и экологии Новгородской области	**Генеральный директор ООО «ВОДОКАНАЛ»**
В.Е. Королёв	**В.Н. Панкратьев**
« 17 » августа 2018 года	**« 17 » августа 2018 года**
	по доверенности № 552 от 21.08.2018 г. Павлова Е.В.

Российская Федерация
Новгородская область
Администрация Валдайского муниципального района
Комсомольский проспект, д.19/21,
г. Валдай, Новгородская обл., Россия, 175400
телефон (81666) 2-25-16, телефакс 4-63-05

21.02.2018 № 858
на №НБ/08/2819 от 16.02.2018

Главному инженеру ПАО «Газпром автоматизация»
Н.М. Бобрикову

Ответ на письмо

Рассмотрев Ваше письмо, направляем запрашиваемую информацию для принятия проектных решений по объекту «Отвод ВОЛС газопровода «Ямал – Европа» на участке Торжок-Санкт-Петербург»(Этап 4.ВОЛС на участке УС КС «Валдай»-УС Невского УПХГ» в охранной зоне МГ «Серпухов – Ленинград» и «Белоусово – Ленинград» на территории Валдайского муниципального района:

- лицензированный полигон твёрдых бытовых отходов находится в ведении многоотраслевого производственного предприятия коммунального хозяйства по адресу: Валдайский район, (1 км автомобильной дороги общего пользования местного значения п.Выскодно-д.Миронушка-д.Ельчино). Тел.(8166)6 2-11-22;
- информация о наличии и принадлежности карьеров на территории муниципального района размещена на сайте Правительства Новгородской области в разделе «недропользование»,

Дополнительную необходимую информацию Вы можете получить из официальных сайтов Администраций Валдайского муниципального района в сети «Интернет».

Заместитель Главы администрации муниципального района **Е.А. Гаврилов**

Рыбкин Андрей Валентинович
2-37-96
ра 21.02.2018

1 1 6 9 0 7 2

№: Вх-2960
Дата: 28.02.2018
Количество листов: 1

ОБЩЕСТВО С ОГРАНИЧЕННОЙ ОТВЕТСТВЕННОСТЬЮ

«Экосервис»

(ООО «Экосервис»)

ОГРН 1125321004731; ИНН 5321156129; КПП 532101001
173008, Великий Новгород, ул. Большая Санкт-Петербургская, д. 107
Тел./факс (8162) 64-44-15 e – mail: 64-45-15@mail.ru
р/счет 40 70 281 07 430 000 02 193 в Отделении № 8629 Сбербанка России
г. В. Новгород к/счет 30101810100000000698 БИК 044959698
ОКВЭД 90.00.2. ОКПО 11800436

№ 306 от 19.07.2018 г.
на № ___ от ___.___.20___г.

Главному инженеру
АО «ЛИМБ»
С.В. Дождеву

О предоставлении информации
по приему и размещению ТБО

На Ваш запрос от 02.07.2018 г №1382 общество с ограниченной ответственностью «Экосервис» выражает готовность принять на Полигон ТБО для г.Малая Вишера с целью размещения (захоронения) следующих отходов, планируемых к образованию в ходе строительства объекта ПАО «Газпром автоматизация» «Отвод ВОЛС газопровода «Ямал – Европа» на участке Торжок – Санкт-Петербург». Этап №4. ВОЛС на участке УС КС «Валдай» - УС Невского УПХГ» на территории Валдайского и Крестецкого районов Новгородской области:

Код отхода по ФККО	Наименование отхода по ФККО	Количество, тонн
4 68 112 01 51 3	тара из черных металлов, загрязненная лакокрасочными материалами (содержание 5 % и более)	0,242
3 46 420 01 42 4	отходы асбоцемента в кусковой форме	0,412
9 19 100 02 20 4	шлак сварочный	0,007
1 52 110 01 21 5	отходы сучьев, ветвей, вершинок от лесоразработок	22,75
1 52 110 02 21 5	отходы корчевания пней	44,285
3 43 210 01 20 5	бой строительного кирпича	0,006
3 46 200 02 20 5	бой железобетонных изделий	8,73
4 82 302 01 52 5	отходы изолированных проводов и кабелей	0,084
8 24 191 11 20 5	отходы гипса при ремонтно-строительных работах	0,005
9 19 100 01 20 5	остатки и огарки стальных сварочных электродов	0,005

ООО «Экосервис» выражает готовность принять на Полигон ТБО для г.Малая Вишера через регионального оператора по обращению с отходами с целью размещения (захоронения) следующих твердых коммунальных отходов, планируемых к образованию в ходе строительных работ по объекту ПАО «Газпром автоматизация» «Отвод ВОЛС газопровода «Ямал – Европа» на участке Торжок – Санкт-Петербург». Этап №4. ВОЛС на участке УС КС «Валдай» - УС Невского УПХГ» на территории Валдайского и Крестецкого районов Новгородской области:

Код отхода по ФККО	Наименование отхода по ФККО	Количество, тонн
7 33 100 01 72 4	мусор от офисных и бытовых помещений организаций несортированный (исключая крупногабаритный)	0,54
7 36 100 01 30 5	пищевые отходы кухонь и организаций общественного питания несортированные	0,258

ООО «Экосервис» выражает готовность принять на Полигон ТБО для г.Малая Вишера с целью утилизации (использования) следующих отходов, планируемых к образованию в ходе строительных работ по объекту ПАО «Газпром автоматизация» «Отвод ВОЛС газопровода «Ямал – Европа» на участке Торжок – Санкт-Петербург». Этап №4. ВОЛС на участке УС КС «Валдай» - УС Невского УПХГ» на территории Валдайского и Крестецкого районов Новгородской области:

Код отхода по ФККО	Наименование отхода по ФККО	Количество, тонн
8 11 100 01 49 5	грунт, образовавшийся при проведении землеройных работ, не загрязненный опасными веществами	17,819
8 19 100 01 49 5	отходы песка незагрязненные	19,848
8 19 100 03 21 5	отходы строительного щебня незагрязненные	0,094
8 30 200 01 71 4	лом асфальтовых и асфальтобетонных покрытий	0,069
8 22 101 01 21 5	отходы цемента в кусковой форме	0,072

ООО «Экосервис» выражает готовность принимать только виды отходов, указанные в настоящем письме.

Полигон ТБО для г.Малая Вишера внесен в ГРОРО под № 53-00004-3-00479-010814.

Местоположение Полигона ТБО: Новгородская область, Маловишерский район, 4 км по трассе «Спасская Полисть-Любытино» в сторону Великого Новгорода от г.Малая Вишера 740 м влево по дороге на бывшую деревню Красная Вишерка.

Копия лицензии на осуществление деятельности по сбору, транспортированию, обработке, утилизации, размещению отходов I-IV классов опасности: серия 53 №00038 от 24.05.2016 прилагается.

Деятельность по обращению с отходами V класса опасности в соответствии с действующим законодательством РФ лицензированию не подлежит.

Стоимость талонов на прием на размещение на полигон ТБО отходов IV-V классов опасности составляет 120 рублей 00 коп. (с НДС) за один кубический метр отходов. Стоимость талонов на прием на размещение на полигон ТБО отходов III класса опасности составляет 6 рублей 13 коп. (с НДС) за один килограмм отходов. Продажа талонов осуществляется при наличии у заказчика лицензии на сбор и транспортирование отходов.

Приложение:

Копия лицензии на осуществление деятельности по сбору, транспортированию, обработке, утилизации, размещению отходов I-IV классов опасности - на 2 листах в 1 экземпляре.

Генеральный директор
ООО «Экосервис» **Е.С. Мошников**

Исполнитель:
Тел.64-44-15

Федеральная служба по надзору в сфере природопользования

ЛИЦЕНЗИЯ

Серия 53 № 00038
(Переоформление лицензии Серия 53 № 00038 от 08.11.2013 г.)

24 мая 2016 г.

На осуществление деятельности по сбору, транспортированию, обработке, утилизации, обезвреживанию, размещению отходов I-IV классов опасности

(указывается лицензируемый вид деятельности)

Виды работ (услуг), выполняемых (оказываемых) в составе лицензируемого вида деятельности, в соответствии с частью 1 статьи 12 Федерального закона «О лицензировании отдельных видов деятельности» от 04.05.2011 № 99-ФЗ:

- **сбор отходов III класса опасности;**
- **сбор отходов IV класса опасности;**
- **транспортирование отходов III класса опасности;**
- **транспортирование отходов IV класса опасности;**
- **утилизация отходов IV класса опасности;**
- **размещение (захоронение) отходов III класса опасности;**
- **размещение (захоронение) отходов IV класса опасности**

(указывается в соответствии с перечнем работ (услуг), установленным положением о лицензировании конкретного вида деятельности)

Настоящая лицензия предоставлена:

Обществу с ограниченной ответственностью «Экосервис»

(полное наименование юридического лица с указанием организационно-правовой формы)

ООО «Экосервис»

(сокращенное наименование юридического лица)

–

(фирменное наименование юридического лица)

Основной государственный регистрационный номер юридического лица (ОГРН): **1125321004731**

Идентификационный номер налогоплательщика: **5321156129**

0002430

Место нахождения: 173008, Новгородская область, г. Великий Новгород, ул. Большая Санкт-Петербургская, д. 107

(адрес места нахождения юридического лица)

Место осуществления лицензируемого вида деятельности:
173008, Новгородская область, г. Великий Новгород, ул. Большая Санкт-Петербургская, д. 107; Новгородская область, Маловишерский район, зона в 4 км на запад от г. Малая Вишера, 0,7 км на юг от трассы Малая Вишера – Спасская Полисть (полигон ТБО)

(адреса мест осуществления работ (услуг), выполняемых (оказываемых) в составе лицензируемого вида деятельности)

Настоящая лицензия предоставлена на срок: бессрочно.

Настоящая лицензия предоставлена на основании решения лицензирующего органа – приказа (распоряжения) от **«08» ноября 2013 г. № 616.**

Настоящая лицензия переоформлена на основании решения лицензирующего органа – приказа (распоряжения) от **«24» мая 2016 г. № 180.**

Настоящая лицензия имеет 1 приложение, являющееся ее неотъемлемой частью, на 34 листах.

ВрИО руководителя		Ю.В.Петров
(должность уполномоченного лица)	(подпись уполномоченного лица)	(И.О. Фамилия уполномоченного лица)

М.П.

Лицензия может иметь приложения, являющиеся ее неотъемлемой частью (о чем делается соответствующая запись) и содержащие информацию о лицензиате, предусмотренную статьёй 15 Федерального закона «О лицензировании отдельных видов деятельности», а также федеральными законами, устанавливающими особенности лицензирования отдельных видов деятельности, указанными в части 4 статьи 1 Федерального закона «О лицензировании отдельных видов деятельности».

Бланк изготовлен ЗАО «Опцион» (лиц. № 05-05-09/003 ФНС РФ Управление А, т/о № 623. Тел.: (495) 726-47-42, г. Москва, 2013 г. www.opcion.ru

Общество с ограниченной ответственностью «Экосити»

ОГРН 1105321005910, ИНН 5310016666, КПП 532101001
173008, г. Великий Новгород, ул. Большая Санкт-Петербургская, д. 107
Тел. /факс: (8162) 64 – 43 – 80 , e-mail: 948-122@mail.ru
р/счет 40702810217021001280 в Санкт - Петербургском филиале «Банк СГБ»
г. Санкт – Петербург
к/сч 30101810100000000752 БИК 044030752
ОКВЭД 60.24.1, ОКПО 665278482

№ 690 от 16.07.2018 г.

Главному инженеру

АО «ЛИМБ»

С.В. Дождеву

О предоставлении информации по приему и размещению ТБО

На Ваш запрос от 02.07.2018 г №1381 общество с ограниченной ответственностью «Экосити» выражает готовность принять на Полигон твердых бытовых отходов в урочище "Шереха" Любытинского района Новгородской области с целью размещения (захоронения) следующих отходов, планируемых к образованию в ходе строительства объекта ПАО «Газпром автоматизация» «Отвод ВОЛС газопровода «Ямал – Европа» на участке Торжок – Санкт-Петербург». Этап №4. ВОЛС на участке УС КС «Валдай» - УС Невского УПХГ» на территории Валдайского и Крестецкого районов Новгородской области:

Код отхода по ФККО	Наименование отхода по ФККО	Количество, тонн
3 08 241 01 21 4	отходы битума нефтяного	0,021
3 46 420 01 42 4	отходы асбоцемента в кусковой форме	0,412
9 19 100 02 20 4	шлак сварочный	0,007
1 52 110 01 21 5	отходы сучьев, ветвей, вершинок от лесоразработок	22,75
1 52 110 02 21 5	отходы корчевания пней	44,285
3 43 210 01 20 5	бой строительного кирпича	0,006
3 46 200 02 20 5	бой железобетонных изделий	8,73
4 82 302 01 52 5	отходы изолированных проводов и кабелей	0,084
8 24 191 11 20 5	отходы гипса при ремонтно-строительных работах	0,005
9 19 100 01 20 5	остатки и огарки стальных сварочных электродов	0,005

ООО «Экосити» выражает готовность принять на Полигон твердых бытовых отходов в урочище "Шереха" Любытинского района Новгородской области через регионального оператора по обращению с отходами с целью размещения (захоронения) следующих твердых коммунальных отходов, планируемых к образованию в ходе строительных работ по объекту ПАО «Газпром автоматизация» «Отвод ВОЛС газопровода «Ямал – Европа» на участке Торжок – Санкт-Петербург». Этап №4. ВОЛС на участке УС КС «Валдай» - УС Невского УПХГ» на территории Валдайского и Крестецкого районов Новгородской области:

Код отхода по ФККО	Наименование отхода по ФККО	Количество, тонн
7 33 100 01 72 4	мусор от офисных и бытовых помещений организаций несортированный (исключая крупногабаритный)	0,54
7 36 100 01 30 5	пищевые отходы кухонь и организаций общественного питания несортированные	0,258

ООО «Экосити» выражает готовность принять на Полигон твердых бытовых отходов в урочище "Шереха" Любытинского района Новгородской области с целью утилизации (использования) следующих отходов, планируемых к образованию в ходе строительных

работ по объекту ПАО «Газпром автоматизация» «Отвод ВОЛС газопровода «Ямал – Европа» на участке Торжок – Санкт-Петербург». Этап №4. ВОЛС на участке УС КС «Валдай» - УС Невского УПХГ» на территории Валдайского и Крестецкого районов Новгородской области:

Код отхода по ФККО	Наименование отхода по ФККО	Количество, тонн
8 11 100 01 49 5	грунт, образовавшийся при проведении землеройных работ, не загрязненный опасными веществами	17,819
8 19 100 01 49 5	отходы песка незагрязненные	19,848
8 19 100 03 21 5	отходы строительного щебня незагрязненные	0,094
8 30 200 01 71 4	лом асфальтовых и асфальтобетонных покрытий	0,069
8 22 101 01 21 5	отходы цемента в кусковой форме	0,072

ООО «Экосити» выражает готовность принимать только виды отходов, указанные в настоящем письме.

Полигон твердых бытовых отходов в урочище "Шереха" Любытинского района Новгородской области внесен в ГРОРО под № 53-00017-3-00184-140417.

Местоположение Полигона ТБО: Новгородская область, Любытинский район, д. Черезборицы.

Копия лицензии на осуществление деятельности по сбору, транспортированию, обработке, утилизации, размещению отходов I-IV классов опасности: серия 53 №00038 от 24.05.2016 прилагается.

Деятельность по обращению с отходами V класса опасности в соответствии с действующим законодательством РФ лицензированию не подлежит.

Стоимость талонов на прием на размещение на полигон ТБО отходов IV-V классов опасности составляет 326 рублей 68 коп. (с НДС) за один кубический метр отходов. Продажа талонов осуществляется при наличии у заказчика лицензии на сбор и транспортирование отходов.

Приложение:

Копия лицензии на осуществление деятельности по сбору, транспортированию, обработке, утилизации, размещению отходов I-IV классов опасности - на 2 листах в 1 экземпляре.

Генеральный директор

ООО «Экосити» **М.С. Дементьев**

Федеральная служба по надзору в сфере природопользования

ЛИЦЕНЗИЯ

Серия 53 № 00046/П
(переоформление лицензии серия 53 № 00046 от 11.12.2015)

28 ноября 2016 г.

На осуществление деятельности по сбору, транспортированию, обработке, утилизации, обезвреживанию, размещению отходов I-IV классов опасности

(указывается лицензируемый вид деятельности)

Виды работ (услуг), выполняемых (оказываемых) в составе лицензируемого вида деятельности, в соответствии с частью 1 статьи 12 Федерального закона «О лицензировании отдельных видов деятельности» от 04.05.2011 № 99-ФЗ:

- **сбор отходов I класса опасности;**
- **сбор отходов II класса опасности;**
- **сбор отходов III класса опасности;**
- **сбор отходов IV класса опасности;**
- **транспортирование отходов I класса опасности;**
- **транспортирование отходов II класса опасности;**
- **транспортирование отходов III класса опасности;**
- **транспортирование отходов IV класса опасности;**
- **обработка отходов IV класса опасности;**
- **утилизация отходов IV класса опасности;**
- **размещение отходов IV класса опасности**

(указывается в соответствии с перечнем работ (услуг), установленным положением о лицензировании конкретного вида деятельности)

Настоящая лицензия предоставлена:

Обществу с ограниченной ответственностью «Экосити»

(полное наименование юридического лица с указанием организационно-правовой формы)

ООО «Экосити»

(сокращенное наименование юридического лица)

Общество с ограниченной ответственностью «Экосити»; ООО «Экосити

(фирменное наименование юридического лица)

Основной государственный регистрационный номер юридического лица (ОГРН): **105321005910**

Идентификационный номер налогоплательщика: **5310016666**

0002466 ❋

Место нахождения:
-173008, Великий Новгород, ул. Большая Санкт-Петербургская, д. 107
(адрес места нахождения юридического лица)

Места осуществления лицензируемого вида деятельности:
- 173008, Великий Новгород, ул. Большая Санкт-Петербургская, д. 107;
- 173003, Великий Новгород, ул. Черепичная, д. 20;
- 173003, Великий Новгород, ул. Черепичная, д. 4;
- Новгородская область, Любытинский район, урочище «Шереха» (полигон ТБО)
(адреса мест осуществления работ (услуг), выполняемых (оказываемых) в составе лицензируемого вида деятельности)

Настоящая лицензия предоставлена на срок: бессрочно.

Настоящая лицензия предоставлена на основании решения лицензирующего органа – приказа (распоряжения) от **«11» декабря 2015 г. № 688.**

Настоящая лицензия переоформлена на основании решения лицензирующего органа – приказа (распоряжения) **от «28» ноября 2016 № 425**.

Настоящая лицензия имеет 1 приложение, являющееся ее неотъемлемой частью, на 210 листах.

Руководитель		А.А.Петров
(должность уполномоченного лица)	(подпись уполномоченного лица)	(И.О. Фамилия уполномоченного лица)

МП

Лицензия может иметь приложения, являющиеся ее неотъемлемой частью (о чем делается соответствующая запись) и содержащие информацию о лицензиате, предусмотренную статьёй 15 Федерального закона «О лицензировании отдельных видов деятельности», а также федеральными законами, устанавливающими особенности лицензирования отдельных видов деятельности, указанными в части 4 статьи 1 Федерального закона «О лицензировании отдельных видов деятельности».

Новгородская область
ОБЩЕСТВО С ОГРАНИЧЕННОЙ ОТВЕТСТВЕННОСТЬЮ «МЕЖМУНИЦИПАЛЬНАЯ УПРАВЛЯЮЩАЯ КОМПАНИЯ ОКУЛОВКАСЕРВИС»

ул. Новгородская, д.33, г. Окуловка, Новгородская область, Россия, 174350
тел./факс: 8(81657) 2-28-98, e-mail:oklservis@mail.ru

18.12.19 № 1357

Главному инженеру
ООО «Спецгеологоразведка»
А.Г.Нарушеву

В ответ на Ваш запрос от 12.12.2019г. №3909/12-19, ООО «МУК Окуловкасервис» сообщает, что стоимость за услуги по размещению (захоронению) отходов на объект размещения отходов Окуловского р-на с 1 куб.м. составит 150,00 руб.

Генеральный директор
ООО «МУК Окуловкасервис» **С.Н.Киреева**

Федеральная служба по надзору в сфере природопользования

ЛИЦЕНЗИЯ

Серия 53 № 00037/П

(переоформление лицензии серия 53 № 00037 от 24.08.2016 г.)

30 ноября 2017 г.

На осуществление деятельности по сбору, транспортированию, обработке, утилизации, обезвреживанию, размещению отходов I-IV классов опасности

(указывается лицензируемый вид деятельности)

Виды работ (услуг), выполняемых (оказываемых) в составе лицензируемого вида деятельности, в соответствии с частью 1 статьи 12 Федерального закона «О лицензировании отдельных видов деятельности» от 04.05.2011 № 99-ФЗ:

- сбор отходов III класса опасности;
- сбор отходов IV класса опасности;
- транспортирование отходов I класса опасности;
- транспортирование отходов II класса опасности;
- транспортирование отходов III класса опасности;
- транспортирование отходов IV класса опасности;
- утилизация отходов IV класса опасности;
- размещение (захоронение) отходов III класса опасности;
- размещения (захоронение) отходов IV класса опасности

(указывается в соответствии с перечнем работ (услуг), установленным положением о лицензировании конкретного вида деятельности)

Настоящая лицензия предоставлена:

Обществу с ограниченной ответственностью «Межмуниципальная управляющая компания Окуловкасервис»

(полное наименование юридического лица с указанием организационно-правовой формы)

ООО «МУК Окуловкасервис»

(сокращенное наименование юридического лица)

Общество с ограниченной ответственностью «Межмуниципальная управляющая компания Окуловкасервис»

(фирменное наименование юридического лица)

Основной государственный регистрационный номер юридического лица (ОГРН): **1085302000167**

Идентификационный номер налогоплательщика: **5311006773**

0002489 ❋

Место нахождения: 174350, Новгородская область, г. Окуловка, ул. Новгородская, д. 33

(адрес места нахождения юридического лица)

Места осуществления лицензируемого вида деятельности:
- 174350, Новгородская область, г. Окуловка, ул. Новгородская, д. 33;
- Новгородская область, Окуловский район, Окуловское городское поселение, юго-восточная часть кадастрового квартала 53:12:0104034, от ориентира жилого дома № 18, ул. Ленина, г. Окуловка 1,1 км восточнее, от ориентира д. Заборка 4,7 км северо-западнее (объект размещения отходов Окуловского района)

(адреса мест осуществления работ (услуг), выполняемых (оказываемых) в составе лицензируемого вида деятельности)

Настоящая лицензия предоставлена на срок: бессрочно.

Настоящая лицензия предоставлена на основании решения лицензирующего органа – приказа (распоряжения) от **«30» октября 2013 г. № 596.**

Настоящая лицензия переоформлена:
– на основании решения лицензирующего органа – приказа (распоряжения) от **«24» августа 2016 г. № 286.**
– на основании решения лицензирующего органа – приказа (распоряжения) от **«30» ноября 2017 г. № 493.**

Настоящая лицензия имеет 1 приложение, являющееся ее неотъемлемой частью, на 17 листах.

Руководитель Управления Росприроднадзора по Новгородской области		А.А.Петров
(должность уполномоченного лица)	(подпись уполномоченного лица)	(И.О. Фамилия уполномоченного лица)

МП

Лицензия может иметь приложения, являющиеся ее неотъемлемой частью (о чем делается соответствующая запись) и содержащие информацию о лицензиате, предусмотренную статьёй 15 Федерального закона «О лицензировании отдельных видов деятельности», а также федеральными законами, устанавливающими особенности лицензирования отдельных видов деятельности, указанными в части 4 статьи 1 Федерального закона «О лицензировании отдельных видов деятельности».

Бланк изготовлен ЗАО «Опцион» (лиц. № 05-05-09/003 ФНС РФ) уровень А, т/з № 623. Тел.: (495) 726-47-42, г. Москва, 2013 г. www.opcion.ru

ПРИЛОЖЕНИЕ Б
(справочное)

Российская Федерация
Новгородская область

КОМИТЕТ ОХОТНИЧЬЕГО ХОЗЯЙСТВА И РЫБОЛОВСТВА НОВГОРОДСКОЙ ОБЛАСТИ

Большая Московская ул., д.24,
Великий Новгород, Россия, 173000,
тел./факс (8162) 67-69-10
E-mail: oxotkom@yandex.ru

05.06.2018 № ОХ-2272/И
на № 1077 от 24.05.2018

Главному инженеру АО «Лимб»
С.В. Дождикову
В.О., 5 линия д. 42,
г. Санкт-Петербург, 199004

О представлении информации

Уважаемый Сергей Владимирович!

Комитет охотничьего хозяйства и рыболовства Новгородской области (далее комитет), направляет Вам информацию, запрашиваемую для выполнения экологических изысканий по объекту: «Отвод ВОЛС газопровода «Ямал-Европа» на участке Торжок –Санкт-Петербург» Этап 4. ВОЛС на участке УС КС «Валдай» - УС Невского УПХГ.» (далее объект).

Указанный объект расположен на территории общедоступных охотничьих угодий Крестецкого района участок № 5-1, охотничьих угодий, закрытых для охоты вокруг г. Крестцы, Общества с ограниченной ответственностью «КРИСМА» (юридический адрес: 175460 Новгородская область, п. Крестцы, ул. Тимура Фрунзе, д.57), Некоммерческого партнерста «Международный клуб охотников и рыболовов «Содружество» участок № 2» (юридический адрес: 175461 Новгородская область, п. Крестцы, ул. Боровая, д.16, кв.1), Валдайской районной общественной организации «Общество охотников и рыболовов» (юридический адрес: 175400 Новгородская область, г. Валдай, проспект Советский, д.45), общедоступных охотничьих угодий Валдайского района участок № 3-1, федерального государственного бюджетного учреждения «Национальный парк «Валдайский».

Пути миграции диких копытных зафиксированы на месте указанного объекта служащими 1 категории отдела госохотнадзора комитета и егерями охотхозяйств и отображены на представленной схеме расположения объекта.

Активный переход лося зафиксирован на границе Валдайского и Крестецкого муниципальных районов вблизи д. Ярынья, вблизи д. Стуковья (Крестецкий район), вблизи д. Новая Болотница (Крестецкий район). Многолетний путь лося зафиксирован на протяжении всего автомобильного

Кондратьева Юлия Сергеевна
67-14-96
05.06.2018

автомобильного полотна М-10 «Россия» от г. Валдай до границы Новгородской и Тверской областей.

Численность охотничьих ресурсов представлена в таблице 1, по данным зимнего маршрутного учета численности охотничьих ресурсов на территории Валдайского района по состоянию на 1 апреля 2018 года.

Таблица 1

Вид охотничьего ресурса	Плотность населения зверей данного вида в данной группе категории среды обитания в 2018 г. (особей на 1000га)			Численность особей 2018 г.
	Категория среды обитания Лес	Категория среды обитания Поле	Категория среды обитания Болото	
Лось	6,75	5,6	7,8	1062
Кабан	0,73	0,12	0	100
Волк	0,1	0,03	0,34	16
Заяц-русак	0	0	0	0
Заяц-беляк	7,49	8,33	4,14	1184
Белка	14,4	0	0	1940
Косуля	0	0	0	0
Куница	1,33	0,52	0	188
Лисица	0,29	1,04	0	58
Рысь	0,11	0	0,29	17
Хорь	0,31	0,8	0	56
Горностай	0,36	0,31	0	54
Глухарь	5,7	0	5	801
Тетерев	34,6	33,8	0	5263
Рябчик	23,3	9,8	0	3314
Белая куропатка	0	0	0	0
Серая куропатка	0	0	0	0

Численность охотничьих ресурсов представлена в таблице 2, по данным зимнего маршрутного учета численности охотничьих ресурсов на территории Крестецкого района по состоянию на 1 апреля 2018 года.

Таблица 2

Вид охотничьего ресурса	Плотность населения зверей данного вида в данной группе категории среды обитания в 2018 г. (особей на 1000га)			Численность особей 2018 г.
	Категория среды обитания Лес	Категория среды обитания Поле	Категория среды обитания Болото	
Лось	4,29	4,55	1,98	1159
Кабан	0,78	0,29	0	202
Волк	0,07	0	0	18
Заяц-русак	0	0	0	0
Заяц-беляк	5,57	1,45	3,32	1476
Белка	12,06	0	0	3098
Косуля	0	0	0	0
Куница	0,96	0	0	247
Лисица	0,11	0,91	0	35
Рысь	0,09	0	0	23
Хорь	0,23	0	0	59
Горностай	0	0	0	0
Глухарь	7,5	0	40	2327
Тетерев	6,1	257	40	4062

Рябчик	38,5	0	0	9889
Белая куропатка	0	0	0	0
Серая куропатка	0	0	0	0

Для получения дополнительной информации в части сведений о плотности, численности охотничьих животных на территории, закрепленной за федеральным государственным бюджетным учреждением «Национальный парк «Валдайский», рекомендуем обратиться к руководителю данного юридического лица Соколову Виктору Анатольевичу (юридический адрес: 175400, Новгородская обл., г. Валдай, ул. Победы, 5, тел. (816-66) 2-18-09, 2-86-72).

Приложение: на 1 л. в 1 экз.

Заместитель председателя комитета **А.Н. Ворожцов**

ОБЗОРНАЯ СХЕМА

Отвод ВОЛС газопровода «Ямал - Европа» на участке Торжок - Санкт-Петербург

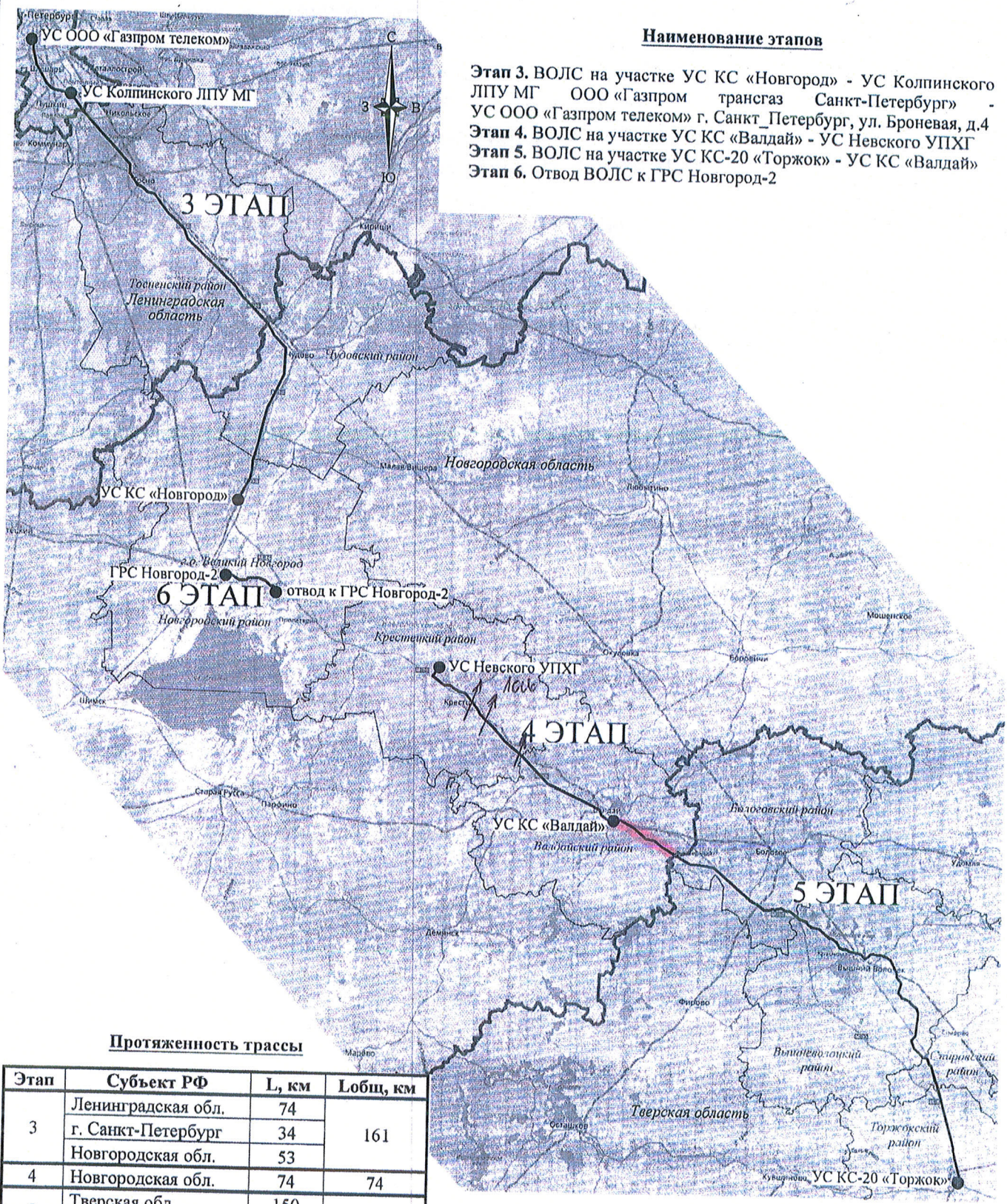

Наименование этапов

Этап 3. ВОЛС на участке УС КС «Новгород» - УС Колпинского ЛПУ МГ ООО «Газпром трансгаз Санкт-Петербург» - УС ООО «Газпром телеком» г. Санкт_Петербург, ул. Броневая, д.4
Этап 4. ВОЛС на участке УС КС «Валдай» - УС Невского УПХГ
Этап 5. ВОЛС на участке УС КС-20 «Торжок» - УС КС «Валдай»
Этап 6. Отвод ВОЛС к ГРС Новгород-2

Протяженность трассы

Этап	Субъект РФ	L, км	Lобщ, км
3	Ленинградская обл.	74	161
	г. Санкт-Петербург	34	
	Новгородская обл.	53	
4	Новгородская обл.	74	74
5	Тверская обл.	150	170
	Новгородская обл.	20	
6	Новгородская обл.	19	19
	ИТОГО:		424

Масштаб 1:1 000 000
(в 1 сантиметре 10 километров)

КОМИТЕТ ВЕТЕРИНАРИИ НОВГОРОДСКОЙ ОБЛАСТИ

Дворцовая ул., д.11,
Великий Новгород, Россия, 173000
тел. 77-63-65, факс (816+2) 77-83-84
E-mail: nov_vet@mail.ru

. 04.06.2018 № 2135
на №1032; от 22.05.2018г.
1034-1036

Генеральному директору
АО «ЛИМБ»

С.В. Дождеву

Заключение

Комитет ветеринарии Новгородской области в ответ на Ваш запрос ***от 22.05.2018г. № 1032;1034-1036*** сообщает, что в районе размещения объектов***: «Отвод ВОЛС газопровода «Ямал-Европа» на участке Торжок – Санкт-Петербург»;***

Этап 3. ВОЛС на участке УС КС «Новгород» - УС Колпинского ЛПУ МГ ООО «Газпром трансгаз Санкт-Петербург» - УС ООО «Газпром телеком;

Этап 4. ВОЛС на участке УС КС «Валдай» - УС Невского УПХГ;

Этап 5. ВОЛС на участке УС КС-20 «Торжок» - УС КС «Валдай».

Этап 6. Отвод ВОЛС к ГРС Новгород-2, расположенных по адресу: Новгородская область, Чудовский район, Новгородский район, Крестецкий район, Валдайский район, зарегистрированных скотомогильников, биотермических ям и других захоронений животных **не имеется**.

Однако сообщаем, что ранее в Чудовском районе (до войны) и Новгородском районе – д. Мясной Бор (в 1903 и 1920 годах) регистрировались случаи заболеваний животных сибирской язвой

Информации о месте захоронения животных, павших от сибирской язвы не имеется и установить точное места захоронений не представляется возможным.

В случае обнаружения костных останков при проведении земляных работ, необходимо прекратить работы и поставить в известность государственную ветеринарную службу района.

Зам.председателя комитета **Е.П.Данилова**

Данилова Е.П.
8-8162-77-83-84
Именинникова И.В.
8-8162-63-87-18

ВХ.№ 886
04.06.2018
АО "Лимб"

№: Вх-4339
Дата: 26.03.2018
Количество листов: 2-4

Российская Федерация
Новгородская область
МИНИСТЕРСТВО ПРИРОДНЫХ РЕСУРСОВ, ЛЕСНОГО ХОЗЯЙСТВА И ЭКОЛОГИИ НОВГОРОДСКОЙ ОБЛАСТИ

Воскресенский бульвар, д.13 «а»,
Великий Новгород, Россия, 173002
тел. (8162)77-04-52, факс (8162)77-51-69
E-mail: info@leskom.nov.ru

19.03.2018 №ПР-1718-И
на №НБ/08/2751 от 16.02.2018

Главному инженеру
ПАО «Газпром автоматизация»
Н.М. Бобрикову

Саввинская набережная, д.25,
а/я 641, Москва г., Россия,
119435

О представлении информации

Уважаемый Николай Михайлович!

Министерство природных ресурсов, лесного хозяйства и экологии Новгородской области (далее – Министерство), рассмотрев Ваш запрос с представленными картографическими материалами по проектируемому объекту «Отвод ВОЛС газопровода «Ямал-Европа» на участке Торжок-Санкт-Петербург» (Этап 4. ВОЛС на участке УС КС «Валдай» - УС Невского УПХГ, расположенному в охранной зоне МГ «Серпухов – Ленинград» и «Белоусово – Ленинград» на территории Валдайского и Крестецкого районов (далее – Объект), сообщает следующее.

Редкие и находящиеся под угрозой исчезновения виды растений, занесенные в Красную книгу Новгородской области, места произрастания которых зарегистрированы в зоне воздействия на расстоянии 1 км от Объекта, приведены в приложении 1.

Объект расположен в границах областей обитания 8 редких и находящихся под угрозой исчезновения видов (подвидов, популяций) животных (приложение 2).

Объект пересекает реки Гремячая, Еглинка, Ярынья и их притоки (бассейн реки Полометь), реку Холова и ее притоки. Охраняемые объекты животного мира, места встреч и обитания которых зарегистрированы в водотоках бассейнов рек Полометь и Холова, представлены в приложениях 3, 4.

Река Холова включена в Перечень рек, их притоков и других водоемов, являющихся местами нереста лососевых рыб, на которых устанавливаются водоохранные зоны, утвержденный распоряжением Исполнительного комитета Новгородского областного Совета депутатов трудящихся от 23.09.1977 №631-р «Об охране диких животных и растений, находящихся на территории области»

(приложение 5). Обращаем внимание на необходимость сохранения мест обитания и путей миграции ручьевой форели и других охраняемых видов водных биологических ресурсов, оценки возможных угроз для их природных популяций и видовых сообществ.

Для получения дополнительной информации о водных биологических ресурсах, занесенных в Красную книгу Российской Федерации, Красную книгу Новгородской области, рекомендуем обратиться в Новгородское отделение - филиал ФГБНУ «Государственный научно-исследовательский институт озерного и речного рыбного хозяйства им. Л.С. Берга» (адрес: Добрыня ул., д. 8, Великий Новгород, Россия, 173000, тел. 8(816-62)77-73-03; e-mail: niorh53@mail.ru; web: http://www.niorh.ru/menju/otdelenija/novgorodskoe-otdelenie/).

Для получения дополнительной информации об охраняемых объектах животного и растительного мира в границах территории национального парка «Валдайский» и его охранной зоны рекомендуем обратиться в ФГБУ «Национальный парк «Валдайский» (адрес: Победы ул., д. 5, Валдай г., Новгородская область, Россия, 175400, тел. 8 (816-66) 218-09; e-mail: ecovaldpark@mail.ru; web: http://valdaypark.ru/).

Министерство считает целесообразным рекомендовать для получения запрашиваемой информации об объектах животного и растительного мира, занесенных в Красную книгу Новгородской области, проведение соответствующих изыскательских работ на территории Объекта и зоны его воздействия.

Сведения о выявленных местах обитания (произрастания) охраняемых объектов животного и растительного мира просим передать не позднее месяца, следующего за днем их выявления, в ГОКУ «Региональный центр природных ресурсов и экологии Новгородской области» (адрес: Большая Московская ул., д. 12, Великий Новгород, Россия, 173000, e-mail: priroda53@-yandex.ru; тел. 8 (8162) 96-16-97).

Данный ответ письма будет направлен Вам посредством электронной почты на адрес: r.laypanov@gazprom-auto.ru.

Приложение: на 5 л. в 1 экз.

Заместитель министра –
директор департамента охраны
окружающей среды и выдачи
разрешительных документов **Ю.Е. Веткин**

Данилова Ирина Анатольевна
(816 2) 96-17-97, бн 15.03.2018

Приложение 1

ПЕРЕЧЕНЬ

охраняемых объектов растительного мира, местонахождения которых зарегистрированы в пределах однокилометровой зоны возможного воздействия (влияния) объекта «Отвод ВОЛС газопровода «Ямал-Европа» на участке Торжок-Санкт-Петербург» (Этап 4. ВОЛС на участке УС КС «Валдай» - УС Невского УПХГ, расположенному в охранной зоне МГ «Серпухов – Ленинград» и «Белоусово – Ленинград» на территории Валдайского и Крестецкого районов

КК НО – Красная книга Новгородской области

№ п/п	Вид (подвид, популяция)		Категория статуса	Местонахождения
КК НО[1]	русское название[2]	латинское название[2]	КК НО[2,2]	
Растения				
Сосудистые растения				
Отдел Плауновидные – Lycopodiophyta				
Класс Плауновые – Lycopodiopsida				
Семейство Плауновые – Lycopodiaceae				
120.	Плауночек затопляемый	*Lycopodiella inundata* (L.) Holub	VU	Крестецкий район, окр. д. Харчевня, поворот на газовую площадку
Отдел Цветковые – Magnoliophyta (Angiospermae)				
Класс Двудольные – Magnoliopsida				
Семейство Астровые – Asteraceae				
180.	Бессмертник песчаный	*Helichrysum arenarium* (L.) Moench	VU	Валдайский район, с. Яжелбицы, между трассой М-10 и дорогой на Демянск
181.	Пазник укореняющийся	*Hypochoeris radicata* L.	VU	Крестецкий район, 1,5 км к северу от пос. Крестцы по дороге на Усть-Волму, правый берег р. Яймля близ впадения в р. Холова
Семейство Горечавковые – Gentianaceae				
207.	Золототысячник обыкновенный	*Centaurium erythraea* Rafn	VU	Крестецкий район, окр. д. Харчевня, дорога на газовую площадку, 2 км Крестецкий район, окр. д. Харчевня, поворот на газовую площадку, у дороги вдоль канавы

[1] В соответствии с Красной книгой Новгородской области (Красная книга Новгородской области / Отв. ред. Ю.Е. Веткин, Д.В. Гельтман, Е.М. Литвинова, Г.Ю. Конечная, А.Л. Мищенко. СПб.: издательство «ДИТОН», 2015. 480 с. ISBN 978–5–905048–72–2. URL: http://novohotkom.natm.ru/upload/file/ecology/Red_-Book_Novgorod.pdf).

[2] Категории статуса редкости видов (подвидов, популяций) диких животных, дикорастущих растений, лишайников и грибов, занесенных в Красную книгу Новгородской области: Vulnerable (VU) – уязвимые (п. 2.3 Порядка ведения Красной книги Новгородской области, утвержденного постановлением Администрации области от 15.10.2009 №363).

Приложение 2

ПЕРЕЧЕНЬ

охраняемых объектов животного мира, в границах областей обитания которых расположен объект «Отвод ВОЛС газопровода «Ямал-Европа» на участке Торжок-Санкт-Петербург» (Этап 4. ВОЛС на участке УС КС «Валдай» - УС Невского УПХГ, расположенному в охранной зоне МГ «Серпухов – Ленинград» и «Белоусово – Ленинград» на территории Валдайского и Крестецкого районов

КК РФ – Красная книга Российской Федерации[3]
КК НО – Красная книга Новгородской области[4]

№ п/п		Вид (подвид, популяция)		Категория статуса		Примечания
КК РФ	КК НО	русское название[2]	латинское название[2]	КК РФ	КК НО[5]	
Тип Хордовые – Chordata Класс Миноги – Cephalaspidomorphi Отряд Миногообразные – Petromyzontiformes Семейство Миноговые – Petromyzontidae						
	47.	Европейская ручьевая минога	*Lampetra planeri* (Bloch, 1784)		VU	Область стабильного обитания вида после 1960 г.[2]
Класс Лучепёрые рыбы – Actinopterygii Отряд Лососеобразные – Salmoniformes Семейство Лососёвые – Salmonidae						
172.[6]	51.	Ручьевая форель (кумжа)	*Salmo trutta trutta m. fario* Linnaeus, 1758	2	VU	Область обитания вида после 1985 г.[2]
Отряд Скорпенообразные – Scorpaeniformes Семейство Рогатковые – Cottidae						
197.	53.	Обыкновенный подкаменщик	*Cottus gobio* Linnaeus, 1758	2	NT	Область обитания вида после 1985 г.[2]

[3] В соответствии с Перечнем (списком) объектов животного мира, занесенных в Красную книгу Российской Федерации (по состоянию на 1 ноября 1997 года) (утв. приказом Госкомэкологии РФ от 19.12.1997 №569). Ведение Красной книги Российской Федерации осуществляет Министерство природных ресурсов и экологии Российской Федерации (п.п. 5.5 Положения о Министерстве природных ресурсов и экологии Российской Федерации, утвержденного постановлением Правительства Российской Федерации от 11.11.2015 №1219).

[4] В соответствии с Красной книгой Новгородской области (Красная книга Новгородской области / Отв. ред. Ю.Е. Веткин, Д.В. Гельтман, Е.М. Литвинова, Г.Ю. Конечная, А.Л. Мищенко. СПб.: издательство «ДИТОН», 2015. 480 с. ISBN 978–5–905048–72–2. URL: http://novohotkom.natm.ru/upload/file/ecology/Red_-Book_Novgorod.pdf).

[5] Категории статуса редкости видов (подвидов, популяций) диких животных, занесенных в Красную книгу Новгородской области: Endangered (EN) – находящиеся под угрозой исчезновения; Vulnerable (VU) – уязвимые; Near Threatened (NT) – находящиеся в состоянии, близком к угрожаемому (п. 2.3 Порядка ведения Красной книги Новгородской области, утвержденного постановлением Администрации области от 15.10.2009 №363).

[6] Кумжа – *Salmo trutta*, беломорско-балтийский п/вид – *S. t. trutta* (басс. Балтийского моря; проходная форма; ручьевая форель – *m. fario*) (пп. а) п. 172 Перечня (списка) объектов животного мира, занесенных в Красную книгу Российской Федерации (по состоянию на 1 ноября 1997 года)).

№ п/п		Вид (подвид, популяция)		Категория статуса		Примечания
КК РФ	КК НО	русское название[2]	латинское название[2]	КК РФ	КК НО[5]	
Класс Пресмыкающиеся – Reptilia Отряд Чешуйчатые – Squamata Семейство Веретеницевые – Anguidae						
	57.	Веретеница ломкая	*Anguis fragilis* Linnaeus, 1758		NT	Область стабильного обитания вида после 1960 г.[2]
Класс Птицы – Aves Отряд Соколообразные – Falconiformes Семейство Скопиные – Pandionidae						
264.	70.	Скопа	*Pandion haliaetus* (Linnaeus, 1758)	3	NT	Область обитания вида после 1985 г.[2]
Класс Млекопитающие – Mammalia Отряд Грызуны – Rodentia Семейство Беличьи – Sciuridae						
	112.	Обыкновенная летяга	*Pteromys volans* (Linnaeus, 1758)		VU	Область стабильного обитания вида после 1960 г.[2]
Отряд Хищные – Carnivora Семейство Куньи – Mustelidae						
	116.	Европейская норка	*Mustela lutreola* (Linnaeus, 1761)		EN	Область стабильного обитания вида после 1960 г.[2]
Отряд Парнокопытные – Artiodactyla Семейство Оленевые – Cervidae						
	117.	Европейская косуля	*Capreolus capreolus* (Linnaeus, 1758)		NT	Область стабильного обитания вида после 1960 г.[2]

Приложение 3

ПЕРЕЧЕНЬ

охраняемых объектов животного мира,
зарегистрированных в водотоках бассейна реки Пометь

КК РФ – Красная книга Российской Федерации[7]
КК НО – Красная книга Новгородской области[8]

№ п/п		Вид (подвид, популяция)		Категория статуса	
КК РФ	КК НО	русское название[2]	латинское название[2]	КК РФ	КК НО[9]
Тип Хордовые – Chordata Класс Миноги – Cephalaspidomorphi Отряд Миногообразные – Petromyzontiformes Семейство Миноговые – Petromyzontidae					
	47.	Европейская ручьевая минога	*Lampetra planeri* (Bloch, 1784)		VU
Класс Лучепёрые рыбы – Actinopterygii Отряд Лососеобразные – Salmoniformes Семейство Лососёвые – Salmonidae					
172.[10]	51.	Ручьевая форель (кумжа)	*Salmo trutta trutta m. fario* Linnaeus, 1758	2	VU
Семейство Хариусовые – Thymallidae					
–[11]	52.	Европейский хариус	*Thymallus thymallus* Linnaeus, 1758		EN
Отряд Скорпенообразные – Scorpaeniformes Семейство Рогатковые – Cottidae					
197.	53.	Обыкновенный подкаменщик	*Cottus gobio* Linnaeus, 1758	2	NT

[7] В соответствии с Перечнем (списком) объектов животного мира, занесенных в Красную книгу Российской Федерации (по состоянию на 1 ноября 1997 года) (утв. приказом Госкомэкологии РФ от 19.12.1997 №569), Перечнем (списком) объектов растительного мира, занесенных в Красную книгу Российской Федерации (по состоянию на 1 июня 2005 г.) (утв. приказом МПР РФ от 25.10.2005 №289).
Ведение Красной книги Российской Федерации осуществляет Министерство природных ресурсов и экологии Российской Федерации (п.п. 5.5 Положения о Министерстве природных ресурсов и экологии Российской Федерации, утвержденного постановлением Правительства Российской Федерации от 11.11.2015 №1219).

[8] В соответствии с Красной книгой Новгородской области (Красная книга Новгородской области / Отв. ред. Ю.Е. Веткин, Д.В. Гельтман, Е.М. Литвинова, Г.Ю. Конечная, А.Л. Мищенко. СПб.: издательство «ДИТОН», 2015. 480 с. ISBN 978–5–905048–72–2. URL: http://novohotkom.natm.ru/upload/file/ecology/Red_-Book_Novgorod.pdf).

[9] Категории статуса редкости видов (подвидов, популяций) диких животных, занесенных в Красную книгу Новгородской области: Endangered (EN) – находящиеся под угрозой исчезновения; Vulnerable (VU) – уязвимые; Near Threatened (NT) – находящиеся в состоянии, близком к угрожаемому (п. 2.3 Порядка ведения Красной книги Новгородской области, утвержденного постановлением Администрации области от 15.10.2009 №363).

[10] Кумжа – *Salmo trutta*, беломорско-балтийский п/вид – *S. t. trutta* (басс. Балтийского моря; проходная форма; ручьевая форель – *m. fario*) (пп. а) п. 172 Перечня (списка) объектов животного мира, занесенных в Красную книгу Российской Федерации (по состоянию на 1 ноября 1997 года)).

[11] Европейский хариус – *Thymallus thymallus* (популяции басс. верх. р. Волги) (п. 184 Перечня (списка) объектов животного мира, занесенных в Красную книгу Российской Федерации (по состоянию на 1 ноября 1997 года)).

Приложение 4

ПЕРЕЧЕНЬ
охраняемых объектов животного мира, зарегистрированных в водотоках бассейна реки Холова[12]

КК РФ – Красная книга Российской Федерации[13]
КК НО – Красная книга Новгородской области[14]

№ п/п		Вид (подвид, популяция)		Категория статуса		Примечания
КК РФ	КК НО	русское название[3]	латинское название[3]	КК РФ	КК НО[15]	
Тип Хордовые – Chordata Класс Миноги – Cephalaspidomorphi Отряд Миногообразные – Petromyzontiformes Семейство Миноговые – Petromyzontidae						
	47.	Европейская ручьевая минога	*Lampetra planeri* (Bloch, 1784)		VU	Область стабильного обитания вида после 1960 года
Класс Лучепёрые рыбы – Actinopterygii Отряд Лососеобразные – Salmoniformes Семейство Лососёвые – Salmonidae						
172.[16]	51.	Ручьевая форель (кумжа)	*Salmo trutta trutta m. fario* Linnaeus, 1758	2	VU	Область стабильного обитания вида после 1960 года
Отряд Скорпенообразные – Scorpaeniformes Семейство Рогатковые – Cottidae						
197.	53.	Обыкновенный подкаменщик	*Cottus gobio* Linnaeus, 1758	2	NT	Область стабильного обитания вида после 1960 года

[12] Река Холова, где выявлены места обитания ручьевой форели, включена в Перечень рек, их притоков и других водоемов, являющихся местами нереста лососевых рыб, на которых устанавливаются водоохранные зоны, и подлежит охране согласно распоряжению Исполнительного комитета Новгородского областного Совета депутатов трудящихся от 23.09.1977 №631-р «Об охране диких животных и растений, находящихся на территории области».

[13] В соответствии с Перечнем (списком) объектов животного мира, занесенных в Красную книгу Российской Федерации (по состоянию на 1 ноября 1997 года) (утв. приказом Госкомэкологии РФ от 19.12.1997 №569). Ведение Красной книги Российской Федерации осуществляет Министерство природных ресурсов и экологии Российской Федерации (п.п. 5.5 Положения о Министерстве природных ресурсов и экологии Российской Федерации, утвержденного постановлением Правительства Российской Федерации от 11.11.2015 №1219).

[14] В соответствии с Красной книгой Новгородской области (Красная книга Новгородской области / Отв. ред. Ю.Е. Веткин, Д.В. Гельтман, Е.М. Литвинова, Г.Ю. Конечная, А.Л. Мищенко. СПб.: издательство «ДИТОН», 2015. 480 с. ISBN 978–5–905048–72–2. URL: http://novohotkom.natm.ru/upload/file/ecology/Red_-Book_Novgorod.pdf).

[15] Категории статуса редкости видов (подвидов, популяций) диких животных, занесенных в Красную книгу Новгородской области: Vulnerable (VU) – уязвимые; Near Threatened (NT) – находящиеся в состоянии, близком к угрожаемому (п. 2.3 Порядка ведения Красной книги Новгородской области, утвержденного постановлением Администрации области от 15.10.2009 №363).

[16] Кумжа – *Salmo trutta*, беломорско-балтийский п/вид – *S. t. trutta* (басс. Балтийского моря; проходная форма; ручьевая форель – *m. fario*) (пп. а) п. 172 Перечня (списка) объектов животного мира, занесенных в Красную книгу Российской Федерации (по состоянию на 1 ноября 1997 года)).

МИНИСТЕРСТВО СЕЛЬСКОГО ХОЗЯЙСТВА НОВГОРОДСКОЙ ОБЛАСТИ

Большая Санкт-Петербургская ул., д. 6/11,
Великий Новгород, 173001, Россия
тел. (8162) 77-47-68, факс (8162) 77-36-37
E-mail: apk@novreg.ru
http://apk.novreg.ru/

АО «Лимб»

15.11.2019 № СХ-3322-И
На № 1609 от 08.08.2019

О направлении информации

Министерство сельского хозяйства Новгородской области (далее – министерство) сообщает, что по информации, представленной Администрациями Валдайского и Крестецкого муниципальных районов на территории объекта «Отвод ВОЛС газопровода «Ямал – Европа» на участке Торжок – Санкт-Петербург» Этап №4. ВОЛС на участке УС КС «Валдай» - УС Невского УПХГ» отсутствуют особо ценные сельскохозяйственные угодья.

По данным Администрации Валдайского муниципального района, проектируемый объект граничит с мелиорированными земельными участками (участок Зимогорье). Информация о наличии мелиоративных систем направлена в АО «Лимб» Администрацией Валдайского муниципального района.

Министр **Е.В. Покровская**

ДОКУМЕНТ ПОДПИСАН
ЭЛЕКТРОННОЙ ПОДПИСЬЮ

Серийный номер сертификата:
0783FB252CB71C4CBAE911074B1F30D75A
Владелец: Покровская Елена Витальевна
Дата подписания: 15.11.2019 11:51
Срок действия: с 20.03.2019 по 20.06.2020

Филиппова Надежда Александровна
(816 2) 77-73-23

ФЕДЕРАЛЬНОЕ АГЕНТСТВО ПО НЕДРОПОЛЬЗОВАНИЮ
(Роснедра)

ДЕПАРТАМЕНТ ПО НЕДРОПОЛЬЗОВАНИЮ ПО СЕВЕРО-ЗАПАДНОМУ ФЕДЕРАЛЬНОМУ ОКРУГУ, НА КОНТИНЕНТАЛЬНОМ ШЕЛЬФЕ И В МИРОВОМ ОКЕАНЕ (Севзапнедра)

Отдел геологии и лицензирования Департамента по недропользованию по Северо-Западному федеральному округу, на континентальном шельфе и в Мировом океане по Новгородской области (Новгороднедра)

173025, г. Великий Новгород, пр. Мира, д. 22/25
тел: (8162) 67-43-09, тел/факс: 65-51-37
e-mail: novnedra@mail.natm.ru

28.12.2018 № НО-3175

на № 2743 от 19.12.2018 г.

Главному инженеру
АО «ЛИМБ»
Дождеву С.В.

199004, г. Санкт-Петербург, В.О., 5 линия, д. 42
e-mail: mail@limb.spb.ru

На Ваше письмо № 2743 от 19.12.2018 г. о выдаче заключения об отсутствии (наличии) полезных ископаемых в недрах под участком предстоящей застройки, испрашиваемым на территории Валдайского и Крестецкого районов Новгородской области в полосе отвода существующих МГ «Белоусово - Ленинград» и МГ «Серпухов – Ленинград» для строительства объекта: «Отвод ВОЛС газопровода «Ямал – Европа» на участке Торжок – Санкт-Петербург». Этап № 4. ВОЛС на участке УС КС «Валдай» - УС Невского УПХГ», сообщаем следующее:

На основании ст. 25 Закона РФ «О недрах» и в соответствии Административным регламентом предоставления Федеральным агентством по недропользованию государственной услуги по выдаче заключений об отсутствии полезных ископаемых в недрах под участком предстоящей застройки и разрешения на осуществление застройки площадей залегания полезных ископаемых, а также размещения в местах их залегания подземных сооружений, утвержденным приказом Минприроды России от 13.02.2013 г. № 53, заключения об отсутствии полезных ископаемых в недрах под участком предстоящей застройки выдаются только для проектирования и строительства населенных пунктов, промышленных комплексов и других хозяйственных объектов.

Для участков, на которых ведутся работы по строительству, реконструкции и капитальному ремонту объектов без увеличения площади застройки, находящейся в пределах охранной зоны (полосы отвода) ранее построенного объекта, получение заключения об отсутствии полезных ископаемых в недрах Законом РФ «О недрах» не предусмотрено.

Начальник Новгороднедра Казаков Н.В.

Новгороднедра
тел:8 (8162) 674309
Чибисова Юлия Николаевна

Российская Федерация
Новгородская область

**МИНИСТЕРСТВО
ПРИРОДНЫХ РЕСУРСОВ,
ЛЕСНОГО ХОЗЯЙСТВА И ЭКОЛОГИИ
НОВГОРОДСКОЙ ОБЛАСТИ**

Воскресенский бульвар, д.13 «а»,
Великий Новгород, Россия, 173002,
те л. (8162) 77-04-52, факс (8162)77-04-69
E-mail: info@leskom.nov.ru

20.07.2018 № ПР - 5910 -И
на № 1281 от 20.06.2018

О представлении информации

**Главному инженеру
АО «ЛИМБ»
С.В. Дождеву**

**В.О., 5 линия, д. 42,
Санкт-Петербург г., 199004
E-mail: mail@limb.spb.ru
E-mail: gvodolazsky@limb.spb.ru**

Уважаемый Сергей Владимирович!

Министерство природных ресурсов, лесного хозяйства и экологии Новгородской области (далее – министерство) сообщает.

В дополнение к ранее представленной информации, направленной письмом министерства от 15.03.2018 № ПР-1620-И о наличии участков недр подземных вод в радиусе 3 км от границ проектируемого объекта «Отвод ВОЛС газопровода «Ямал – Европа» на участке Торжок – Санкт-Петербург». Этап № 4. ВОЛС на участке УС КС «Валдай» - УС Невского УПХГ (далее – объект), расположенного на территории Валдайского и Крестецкого районов Новгородской области, согласно представленным картографическим материалам, в радиусе 5 км от объекта также находятся участки недр:

- «Полосовское 1» (скважина № 10/12), расположенный в д. Полосы, на территории центра отдыха «Радуга» Валдайского района Новгородской области, право пользования которым предоставлено открытому акционерному обществу «Акрон» (далее – ОАО «Акрон») с целью добычи подземных вод для питьевого и хозяйственно-бытового водоснабжения, путем оформления лицензии НВГ 02714 ВЭ от 12.02.2014, срок окончания действия лицензии 06.08.2038;

- «Скважина 1-70», расположенный в н.п. Полосы, на территории детского спортивно-оздоровительного центра «Радуга» Валдайского района Новгородской области, право пользования которым предоставлено открытому акционерному обществу «Акрон» с целью добычи подземных вод для питьевого водоснабжения детского спортивно-оздоровительного центра «Радуга», путем оформления лицензии НВГ 01245 ВЭ от 25.12.2007, срок окончания действия лицензии 16.04.2023;

- «Скважины №№ 2161, 2212», расположенный в г. Валдай, остров Селевицкий на оз. Валдайское (территория Иверского монастыря) Валдайского района Новгородской области, право пользования которым

предоставлено Новгородской Епархии Русской Православной Церкви с целью добычи питьевых вод для водоснабжения Иверского монастыря, путем оформления лицензии НВГ 02238 ВЭ от 12.04.2006, срок окончания действия лицензии 27.03.2031;

- «Скважина № 1-69», расположенный на территории базы отдыха «Берег Валдая» н.п. Шуя Валдайского района Новгородской области, право пользования которым предоставлено обществу с ограниченной ответственностью «Творческая студия «Новый взгляд»» с целью добычи подземных вод для хозяйственно-питьевого водоснабжения базы отдыха «Берег Валдая», путем оформления лицензии НВГ 02333 ВЭ от 19.03.2007, срок окончания действия лицензии 23.01.2023;

- «Скважина № 1-76», расположенный ст. Добывалово Валдайского района Новгородской области, право пользования которым предоставлено открытому акционерному обществу «Российские железные дороги» с целью добычи подземных вод для питьевого и хозяйственно-бытового водоснабжения населения и технологического обеспечения водой предприятия, путем оформления лицензии НВГ 53354 ВЭ от 22.10.2015, срок окончания действия лицензии 06.10.2020.

В радиусе 5 км от вышеуказанного объекта дополнительно утверждена зона санитарной охраны для скважины 10/12 ОАО «Акрон» (приказ от 04.07.2014 № 64).

Одновременно сообщаем, что сведения о наличии и местоположении лицензированных участков недр местного значения на территории Новгородской области, с указанием контактной информации, а также перечень утвержденных проектов с обоснованием размеров зон санитарной охраны источников водоснабжения опубликованы в открытом доступе на сайте министерства: http://leskom.nov.ru

Министр **В.Е. Королёв**

Кузьмичева Наталья Аркадьевна
8(8162)66-10-30
гл 20.07.2018

**МИНИСТЕРСТВО
СЕЛЬСКОГО ХОЗЯЙСТВА
РОССИЙСКОЙ ФЕДЕРАЦИИ**
(Минсельхоз России)

ДЕПАРТАМЕНТ МЕЛИОРАЦИИ
(Депмелиорация)

**Федеральное государственное
бюджетное учреждение
«Управление мелиорации земель и
сельскохозяйственного водоснабжения
по Новгородской области»**
(ФГБУ «Управление «Новгородмелиоводхоз»)

173001, Великий Новгород,
ул. Великая, дом 1
телефон/факс: 8-816-2-77-51-40
E-mail: novmelio@gmail.com

АО «ЛИМБ»

Главному инженеру

С.В. Дождеву

«28» 06 2018г. № 182

О предоставлении информации и выдачи технических условий

На Ваш запрос за №1343 от 27.06.2018г. ФГБУ «Управление «Новгородмелиоводхоз» сообщает, что проектируемый объект **«Отвод ВОЛС газопровода «Ямал - Европа» на участке Торжок – Санкт-Петербург» Этап №4. ВОЛС на участке УС КС «Валдай» - УС Невского УПХГ»** (далее – Объект), расположенный в охранной зоне МГ «Серпухов - Ленинград» и «Белоусово - Ленинград» отмеченный на представленной схеме, проходит по мелиорированным землям.

На территории Крестецкого района Новгородской области мелиоративная осушительная система «Новое Рахино» осушенная закрытой сетью вблизи д. Новое Рахино; мелиоративная осушительная система «Переезд» осушенная закрытой и открытой сетью вблизи д. Переезд; мелиоративная осушительная система «Ямская Слобода» осушенная закрытой сетью вблизи села Ямская Слобода.

На территории Валдайского района Новгородской области мелиоративная осушительная система «Зимогорье» осушенная закрытой сетью вблизи д. Зимогорье.

В связи с тем, что представленная на ситуационном плане трасса проектируемого объекта пересекает мелиоративные системы и сооружения, на стадии проектирования необходимо получить технические условия на прохождение трассы через мелиоративную сеть.

Технические условия на прохождение трассы проектируемого объекта через выше названные мелиоративные системы выдаются на платной основе.

**Врио директора ФГБУ
«Управление «Новгородмелиоводхоз»** **И.В. Халецкий**

Исп. Бабин Денис Олегович
77-63-35

Российская Федерация
Новгородская область

Администрация Валдайского муниципального района

Комсомольский проспект, д.19/21,
г. Валдай, Новгородская обл., Россия, 175400
телефон (81666) 2-25-16, телефакс 4-63-05

21.02.2018 № 837
на № ИБ/08/2755 от 16.02.2018

Главному инженеру ПАО «Газпром автоматизация»
Н.М. Бобрикову

О направлении информации

На Ваше письмо сообщаем, что мелиорированных земель пересекаемых указанным в Вашем письме Объектом на территории Валдайского муниципального района не имеется.

Заместитель Главы администрации муниципального района **Е.А. Гаврилов**

Ершов Роман Сергеевич
4-63-13
ер 3 21.02.2018

Российская Федерация
Новгородская область

Администрация Крестецкого муниципального района

пл. Советская, д. 1, р. п. Крестцы,
Новгородская обл., Россия, 175460
тел. (8-81659) 5-42-15 факс 5-42-02
www.adm-krestcy.ru
E-mail: priemnaya@adm-krestcy.ru

от 06.04.18 № МО5-647-и
на № НБ/08/3605 от 02.03.2018

Публичное акционерное общество «Газпром автоматизация»
r.laypanov@gazprom-auto.ru

О представлении информации

Администрация Крестецкого муниципального района сообщает, что трасса проектируемой ВОЛС на участке УС КС «Валдай» - УС невского УПХГ, расположенной в охранной зоне МГ «Серпухов – Ленинград» и «Белоусово – Ленинград» пересекает мелиорируемые земли на территории Крестецкого района Новгородской области. Мелиоративная осушительная система находится в кадастровых кварталах 53:06:0090602, 53:06:0090306, 53:06:0130212 и 53:06:091503.

Заместитель Главы администрации **А.В. Тимофеев**

Ухова Марианна Андреевна
03.12.2017
5- 45-05

**МИНИСТЕРСТВО КУЛЬТУРЫ
РОССИЙСКОЙ ФЕДЕРАЦИИ
(Минкультуры России)**

**125993, ГСП-3, Москва,
Малый Гнездниковский пер., д. 7/6, стр. 1, 2
Телефон: +7 495 629 10 10
E-mail: mail@mkrf.ru**

«05» 07. 2018 № 7370-12-02

на № _____ от «____» _____

АО «ЛИМБ»

5 линия В.О., д. 42,
Санкт-Петербург, 199004
mail@limb.spb.ru

Департамент государственной охраны культурного наследия Минкультуры России рассмотрел обращения АО «ЛИМБ» от 21.06.2018 № 1286 и № 1289 и от 25.06.2018№ 1322 по вопросу представления сведений о наличии либо отсутствии объектов культурного наследия федерального значения на объекте «Отвод ВОЛС газопровода «Ямал – Европа» на участке Торжок – Санкт-Петербург». Этап № 3. ВОЛС на участке УС КС «Новгород» – УС Колпинского ЛПУ МГ ООО «Газпром трансгаз Санкт-Петербург» – УС ООО «Газпром телеком» на территории Тосненского района Ленинградской области, объекте «Отвод ВОЛС газопровода «Ямал – Европа» на участке Торжок – Санкт-Петербург». Этап № 4. ВОЛС на участке УС КС «Валдай» – УС Невского УПХГ» на территории Валдайского и Крестецкого районов Новгородской области и объекта «Отвод ВОЛС газопровода «Ямал – Европа» на участке Торжок – Санкт-Петербург». Этап 5. ВОЛС на участке УС КС-20 «Торжок» – УС КС «Валдай» на территории Новгородской и Тверской областей, и сообщает следующее.

В соответствии со статьей 15 Федерального закона от 25.06.2002 № 73-ФЗ «Об объектах культурного наследия (памятниках истории и культуры) народов Российской Федерации» (далее – Федеральный закон) Минкультуры России ведет единый государственный реестр объектов культурного наследия (памятников истории и культуры) народов Российской Федерации (далее – реестр), содержащий сведения об объектах культурного наследия.

Согласно статье 26 Федерального закона физические и юридические лица вправе получать в Минкультуры России и в региональных органах охраны объектов культурного наследия выписку из реестра, содержащую сведения, указанные в пункте 2 статьи 20 Федерального закона.

В соответствии с нормами статей 9.1 и 9.2 Федерального закона полномочия по государственной охране объектов культурного наследия всех категорий историко-культурного значения, а также выявленных объектов культурного наследия и объектов, обладающих признаками объектов культурного наследия, за исключением ряда отдельных объектов культурного наследия федерального значения, полномочия по государственной охране которых осуществляются Минкультуры России, перечень которых утвержден распоряжением Правительства Российской Федерации от 01.06.2009 № 759-р, находятся в компетенции региональных органов охраны объектов культурного наследия. Таким органом на территории Ленинградской области является Комитет по культуре Ленинградской области, на территории Тверской области – Главное управление по государственной охране объектов культурного наследия Тверской области, а на территории Новгородской области – Инспекция государственной охраны культурного наследия Новгородской области.

Дополнительно сообщаем, что в соответствии с нормами Федерального закона от 13.07.2015 № 218-ФЗ «О государственной регистрации недвижимости» соответствующие сведения о территориях, границах объектов культурного наследия, а также о правах, ограничениях прав и обременениях объектов недвижимости, о сделках с объектами недвижимости, если такие сделки подлежат государственной регистрации в соответствии с данным Федеральным законом, содержатся в Едином государственном реестре недвижимости.

Согласно статье 62 данного Федерального закона сведения, содержащиеся в Едином государственном реестре недвижимости, за исключением сведений, отнесенных к категории ограниченного доступа, предоставляются органом регистрации прав по запросам любых лиц, в том числе посредством использования информационно-телекоммуникационной сети «Интернет», в порядке, установленном приказом Минэкономразвития России от 23.12.2015 № 968.

На основании изложенного информируем, что для получения необходимой информации следует обратиться в соответствующие органы, уполномоченные на предоставление указанной информации.

Заместитель директора
Департамента государственной
охраны культурного наследия И.А.Пазенко

Копылов С.В.
(495) 629-10-10 доб.1565

**ИНСПЕКЦИЯ
ГОСУДАРСТВЕННОЙ ОХРАНЫ
КУЛЬТУРНОГО НАСЛЕДИЯ
НОВГОРОДСКОЙ ОБЛАСТИ**

ул.Мерецкова-Волосова, д.6,
Великий Новгород, Россия, 173007
тел. 77-21-16, факс (816-2) 73-12-37

от 10.07.2018 № КН-2861-а
на № 1342 от 26.06.2018

АО «Лимб»

В.О., 5 линия, д. 42,
г. Санкт-Петербург, 199004

О предоставлении информации

Инспекция государственной охраны культурного наследия Новгородской области (далее – инспекция) сообщает, что в зоне проектируемого объекта «Отвод ВОЛС газопровода «Ямал-Европа» на участке Торжок – Санкт-Петербург». Этап № 4. ВОЛС на участке УС КС «Валдай» - УС Невского УПХГ» на территории Валдайского и Крестецкого районов Новгородской области (согласно представленным схемам расположения объекта) в соответствии с представленным в инспекцию техническим отчетом «Проведение исследовательских охранных археологических работ в зоне объекта «Отвод ВОЛС газопровода «Ямал – Европа» на участке Торжок – Санкт-Петербург» в составе инвестиционного проекта «ВОЛС газопровода «Ямал – Европа» участок Москва – Торжок – Кондратки» на территории Тверской, Новгородской и Ленинградской областей РФ» находятся объекты археологического наследия:

На территории Валдайского района:
- Местонахождение Миронеги, XVI-XVIII вв.;
- Местонахождение Яжелбицы-1, XVI-XVIII вв.;

На территории Крестецкого района:
- Поселение Литвиново, XVI-XVIII вв.;
- Поселение Ямская слобода-1, эпоха бронзы;
- Местонахождение Ямская слобода-2, XVI-XIX вв.;
- Местонахождение Вины, XVI-XVIII вв.

Учитывая изложенное, до начала строительных работ на проектируемом объекте в соответствии со ст. 28, 30, 36 Федерального закона от 25.06.2002 № 73-ФЗ «Об объектах культурного наследия (памятниках истории и культуры) народов Российской Федерации» заказчик работ обязан:

- разработать в составе проектной документации раздел об обеспечении сохранности объектов культурного наследия или проект обеспечения сохранности объектов культурного наследия либо план проведения спасательных археологических полевых работ, включающие оценку воздействия проводимых работ на указанные объекты культурного наследия (далее – документация или раздел документации, обосновывающие меры по обеспечению сохранности объектов культурного наследия);

- получить по документации или разделу документации, обосновывающим меры по обеспечению сохранности объектов культурного

наследия, заключение государственной историк-культурной экспертизы и представить его совместно с указанной документацией на согласование в инспекцию;

- обеспечить реализацию согласованной инспекцией документации, обосновывающей меры по обеспечению сохранности объектов культурного наследия.

Начальник инспекции **А.Ю. Курочкин**

Толстоусов Алексей Николаевич
73-15-57
та 05.07.2018

Российская Федерация
Новгородская область
Администрация Валдайского муниципального района
Комсомольский проспект, д.19/21,
г. Валдай, Новгородская обл., Россия, 175400
телефон (81666) 2-25-16, телефакс 46-305

от 23.07.18 № 3311
на № 1377 от 02.07.2018

Акционерное общество «ЛИМБ»
В.О., 5 линия, д.42, г.Санкт-Петербург,
199004

Ответ на обращение

Администрация муниципального района, рассмотрев обращение АО «ЛИМБ» сообщает, что в районе размещения объекта «Отвод ВОЛС газопровода «Ямал-Европа» на участке Торжок – Санкт-Петербург». Этап № 4. ВОЛС на участке УС КС «Валдай» УС Невского УПХГ» на территории Валдайского района Новгородской области «Отвод ВОЛС газопровода «Ямал-Европа» на участке Торжок – Санкт-Петербург». Этап 5. ВОЛС на участке УС КС-20 «Торжок» - УС КС «Валдай» на территории Валдайского района Новгородской области отсутствуют объекты культурного наследия муниципального значения.

Заместитель Главы администрации муниципального района **Е.А. Гаврилов**

Попова Елена Владимировна
46-318
пс 3 18.07.2018

Российская Федерация
Новгородская область

Администрация Крестецкого муниципального района

пл. Советская, д. 1, р. п. Крестцы,
Новгородская обл., Россия, 175460
тел. (8-81659) 5-42-15 факс 5-42-02
www.adm-krestcy.ru
E-mail: priemnaya@adm-krestcy.ru

от 09.07.18 № 105-1250-и
на №1396 от 03.07.2018

Акционерное общество "ЛИМБ"
199004, г. Санкт-Петербург, В.О., 5 линия, дом 42
Тел./факс 331-75-18, 325-65-78
e-mail: mail@limb.spb.ru

О предоставлении информации

Администрация Крестецкого муниципального района сообщает, что на территории Крестецкого муниципального района, в районе размещения объекта: **"Отвод ВОЛС газопровода "Ямал - Европа" на участке Торжок - Санкт Петербург". Этап №4. ВОЛС на участке УС КС "Валдай" - УС Невского УПХГ"**:

объекты культурного наследия муниципального значения отсутствуют.

Заместитель Главы администрации **А.В.Тимофеев**

Горбачёв Игорь Васильевич
8 960 204 88 73

ВХ № 1135
09.07 2018
АО "Лимб"

Голуб С.А.
Пиходовой ПВ
в работу
03/08/18

Российская Федерация
Новгородская область
Администрация Валдайского муниципального района
Комсомольский проспект, д.19/21,
г. Валдай, Новгородская обл., Россия, 175400
телефон (81666) 2-25-16, телефакс 46-305

от 23.07.18 № 3310
на № 1389 от 03.07.2018

Акционерное общество «ЛИМБ»
В.О., 5 линия, д.42, г.Санкт-Петербург, 199004

Ответ на обращение

Администрация муниципального района, рассмотрев обращение АО «ЛИМБ» сообщает, что зона изысканий по объекту: «Отвод ВОЛС газопровода «Ямал-Европа» на участке Торжок – Санкт-Петербург». Этап № 4. ВОЛС на участке УС КС «Валдай» УС Невского УПХГ» на территории Валдайского района Новгородской области в черте Валдайского городского поселения попадает зону полигона ТБО и зону источников водоснабжения.

В зоне изысканий отсутствуют зоны особо охраняемых природных территорий местного значения и зоны кладбищ.

На территории Яжелбицкого сельского поселения существует возможность попадания в зону изысканий объектов культурного (археологического) наследия.

Администрация муниципального района не имеет сведений о точном месторасположении объектов культурного наследия, расположенных на территории Яжелбицкого сельского поселения.

Данные о точном месторасположении объектов культурного наследия находятся в Инспекции государственной охраны культурного наследия Новгородской области.

Заместитель Главы администрации муниципального района **Е.А. Гаврилов**

ВХ № 1282
07.08 2018г
АО "Лимб"

Попова Елена Владимировна
46-318
пе 3 18.07.2018

Российская Федерация
Новгородская область

Администрация Крестецкого муниципального района

пл. Советская, д. 1, р. п. Крестцы,
Новгородская обл., Россия, 175460
тел. (8-81659) 5-42-15 факс 5-42-02
www.adm-krestcy.ru
E-mail: priemnaya@adm-krestcy.ru

от 06.07.2018 № №05-1229-4
на №1388 от 03.07.2018

Акционерное общество "ЛИМБ"
199004, г. Санкт-Петербург, В.О., 5 линия, дом 42
Тел./факс 331-75-18, 325-65-78
e-mail: mail@limb.spb.ru

О предоставлении информации

Администрация Крестецкого муниципального района сообщает, что на территории Крестецкого муниципального района, в районе размещения объекта: **"Отвод ВОЛС газопровода "Ямал - Европа" на участке Торжок - Санкт Петербург". Этап №4. ВОЛС на участке УС КС "Валдай" - УС Невского УПХГ"**:

особо охраняемые природные территории местного значения отсутствуют;

объекты культурного (археологического) наследия (памятников истории и культуры) местного значения отсутствуют;

источники водоснабжения отсутствуют;

полигоны ТБО и ТКО отсутствуют;

кладбища и захоронения отсутствуют.

Заместитель Главы администрации **А.В.Тимофеев**

Горбачёв Игорь Васильевич
8 960 204 88 73

ВХ.№ 1132
09.07.20 18 г.
АО "Лимб"

МИНИСТЕРСТВО
ПРИРОДНЫХ РЕСУРСОВ И ЭКОЛОГИИ
РОССИЙСКОЙ ФЕДЕРАЦИИ
(Минприроды России)

ЗАМЕСТИТЕЛЬ МИНИСТРА

ул. Б. Грузинская, д. 4/6, Москва, 125993,
тел. (499) 254-48-00, факс (499) 254-43-10
сайт: www.mnr.gov.ru
e-mail: minprirody@mnr.gov.ru
телетайп 112242 СФЕН

20.02.2018 № 05-12-32/5143
на № _____ от _____

Начальнику ФАУ
«Главгосэкспертиза»
Минстроя России
Манылову И.Е.

Фуркасовский пер., д.6, Москва,
101000

О предоставлении информации для
инженерно-экологических изысканий

Уважаемый Игорь Евгеньевич!

Министерство природных ресурсов и экологии Российской Федерации (далее – Минприроды России) взамен ранее направленного письма от 21.12.2017 № 05-12-32/35995 направляет информационное письмо по вопросу предоставления сведений о наличии (отсутствии) особо охраняемых природных территорий (далее – ООПТ) федерального значения на участке предполагаемого осуществления хозяйственной и иной деятельности.

Заинтересованные лица обращаются в Минприроды России для получения сведений в отношении наличия или отсутствия ООПТ федерального значения в рамках требований, указанных в СП 47.13330.2016 «Свод правил. Инженерные изыскания для строительства. Основные положения», утвержденных приказом Минстроя России от 30.12.2016 № 1033/пр (далее – СП) и вступивших в силу с 1 июля 2017 года.

Так, пунктом 8.1.11 СП технический отчет по результатам инженерно-экологических изысканий в общем виде должен содержать в том числе раздел «Изученность экологических условий», включая наличие материалов федеральных и региональных специально уполномоченных государственных органов в сфере изучения, использования, воспроизводства, охраны природных ресурсов и охраны окружающей среды. Также в подразделе «Зоны с особым режимом природопользования (экологических ограничений)» раздела «Результаты инженерно-экологических работ и исследований» должны содержаться сведения об особо охраняемых природных территориях.

Принимая во внимание массовый характер поступающих в Минприроды России (до 10 тысяч в год) запросов от заинтересованных лиц при проведении инженерно-экологических изысканий, направляем исчерпывающий перечень муниципальных образований субъектов Российской Федерации, в границах которых имеются ООПТ федерального значения, их охранные зоны, а также территории, зарезервированные под создание новых ООПТ федерального значения согласно Плану мероприятий по реализации Концепции развития системы особо охраняемых природных территорий федерального значения на период до 2020

ФАУ «Главгосэкспертиза России»
Вх.№ 3954(3+34ел)
«28» 02 2018 г.

года, утвержденному распоряжением Правительства Российской Федерации от 22.12.2011 № 2322-р, находящиеся в ведении Минприроды России (далее – Перечень). Также перечень содержит ООПТ федерального значения находящиеся в ведении других организаций.

В иных административно территориальных образованиях отсутствуют существующие и планируемые к созданию ООПТ федерального значения и их охранные зоны.

Также справочно сообщаем, что информация о границах существующих ООПТ частично размещена на сайте http://oopt.kosmosnimki.ru.

При реализации объектов на территориях указанных в перечне необходимо обращаться в организацию, в чьем ведении находятся указанные ООПТ.

Дополнительно обращаем внимание, что в настоящее время уполномоченные органы государственной власти Российской Федерации и субъектов Российской Федерации не располагают информацией о наличии (отсутствии) объектов животного и растительного мира, занесенных в Красную книгу Российской Федерации, а также путей миграции в пределах локального участка, где планируется осуществлять хозяйственную деятельность.

На основании постановлений Правительства Российской Федерации: от 19.01.2006 № 20, от 05.03.2007 № 145, от 16.02.2008 № 87 любое освоение земельного участка сопровождается инженерно-экологическими изысканиями с проведением собственных исследований на предмет наличия растений и животных, занесенных в Красные книги Российской Федерации и субъекта Российской Федерации.

Согласно Приложениям С и В к Российскому национальному стандарту добровольной лесной сертификации по схеме Лесного попечительского совета, версии 5 (документ одобрен Координационным советом национальной инициативы ЛПС 25.12.2007, аккредитован FSC International в 2008 году), для получения достоверной информации по запрашиваемым участкам исполнитель самостоятельно проводит оценку воздействия на окружающую среду и/или экологическую экспертизу с целью инвентаризаций редких и находящихся под угрозой исчезновения видов растений, животных и грибов, в том числе занесенных в Красную книгу Российской Федерации и красные книги субъектов Российской Федерации.

Предприятие собирает доступную информацию о ключевых биотопах: местообитаниях редких и находящихся под угрозой исчезновения видов растений, грибов и беспозвоночных животных, а также участках, имеющих особое значение для осуществления жизненных циклов (размножения, выращивания молодняка, нагула, отдыха, миграции и других) позвоночных животных, присутствующих на сертифицируемой территории.

Вся полученная информация предоставляется в орган государственной власти субъекта Российской Федерации, осуществляющий переданные полномочия в области охраны и использования объектов животного мира, в том числе по ведению государственного учета численности, государственного мониторинга, и государственного кадастра объектов животного мира, включая

объекты, занесенные в Красную книгу Российской Федерации на территориях субъектов Российской Федерации, за исключением особо охраняемых природных территорий федерального значения в соответствии со ст. 6 Федерального закона от 24.04.1995 № 52 «О животном мире».

В связи с изложенным считаем возможным использовать данное письмо с приложенным Перечнем, как информацию о сведениях об ООПТ федерального значения, выданную уполномоченным государственным органом исполнительной власти в сфере охраны окружающей среды, при проведении инженерных изысканий и разработке проектно-сметной документации.

Приложение: на 34 листах.

М.К. Керимов

Исп. Гапиенко С.А. (499) 254-63-69

Приложение к письму Минприроды России
от 20.02.2018 № 05-12-32/5174

Перечень муниципальных образований субъектов Российской Федерации, в границах которых имеются ООПТ федерального значения, их охранные зоны, а также территории, зарезервированные под создание новых ООПТ федерального значения согласно Плану мероприятий по реализации Концепции развития системы особо охраняемых природных территорий федерального значения на период до 2020 года, утвержденному распоряжением Правительства Российской Федерации от 22.12.2011 № 2322-р, находящиеся в ведении Минприроды России и иных организаций.

Код субъекта РФ	Субъект Российской Федерации	Административно-территориального единица субъекта РФ	Категория федерального ООПТ	Название ООПТ	Принадлежность
1	Республика Адыгея	Майкопский район	Государственный природный заповедник	Кавказский имени Х.Г. Шапошникова	Минприроды России
	Республика Адыгея	г. Майкоп	Дендрологический парк и ботанический сад	Дендрарий Адыгейского государственного университета	Минобрнауки России, ФГБОУ высшего профессионального образования "Адыгейский государственный университет"
2	Республика Башкортостан	Бурзянский район	Государственный природный заповедник	Башкирский	Минприроды России
	Республика Башкортостан	Бурзянский район	Государственный природный заповедник	Шульган-Таш	Минприроды России
	Республика Башкортостан	Белорецкий район ЗАТО г. Межгорье	Государственный природный заповедник	Южно-Уральский	Минприроды России
	Республика Башкортостан	г. Уфа	Дендрологический парк и ботанический сад	Ботанический сад-институт Уфимского научного центра РАН	РАН, Учреждение РАН Ботанический сад – институт Уфимского научного

	Мурманская область	Ловозерский	Государственный природный заказник	Мурманский Тундровый	Минприроды России
	Мурманская область	Кольский	Государственный природный заказник	Туломский	Минприроды России
	Мурманская область	Кандалакша, Кольский, Ловозерский, Печенгский, Терский, Лоухский	Государственный природный заповедник	Кандалакшский	Минприроды России
	Мурманская область	Апатиты, Ковдорский, Кольский, Мончегорск	Государственный природный заповедник	Лапландский	Минприроды России
	Мурманская область	Печенгский	Государственный природный заповедник	Пасвик	Минприроды России
	Мурманская область	г. Кировск	Памятник природы	Астрофиллиты горы Эвеслогчорр	Минприроды России
	Мурманская область	Ловозерский	Памятник природы	Залежь «Юбилейная»	Минприроды России
	Мурманская область	Североморск	Памятник природы	Озеро Могильное	Минприроды России
	Мурманская область	Кандалакша	Памятник природы	Эпидозиты мыса Верхний Наволок	Минприроды России
	Мурманская область	*Кировский г.о., г.о. Апатиты*	*Планируемый к созданию национальный парк*	*Хибины*	*Минприроды России*
	Мурманская область	г.о. Кировск	Дендрологический парк и ботанический сад	Полярно-альпийский ботанический сад-институт им. Н.А.Аврорина КНЦ РАН	РАН, Учреждение РАН Полярно-альпийский ботанический сад-институт им. Н.А. Аврорина Кольского научного центра РАН
52	Нижегородская область	Борский, Воскресенский, Семеновский,	Государственный природный заповедник	Керженский	Минприроды России
	Нижегородская область	Воскресенский	Памятник природы	Озеро Светлояр	Минприроды России

53	Новгородская область	Поддорский, Холмский,	Государственный природный заповедник	Рдейский	Минприроды России
	Новгородская область	Валдайский, Демянский, Окуловский	Национальный парк	Валдайский	Минприроды России
	Новгородская область	Окуловский	Памятник природы	Роща академика Н.И. Железнова	Минприроды России
54	Новосибирская область	Барабинский, Чановский	Государственный природный заказник	Кирзинский	Минприроды России
	Новосибирская область	*Северный, Убинский*	*Планируемый к созданию государственный природный заповедник*	*Васюганский*	*Минприроды России*
	Новосибирская область	*Барабинский*	*Планируемый к созданию государственный природный заповедник*	*Барабинский*	*Минприроды России*
	Новосибирская область	Искитимский район	Дендрологический парк и ботанический сад	Дендрологический сад Новосибирской зональной плодово-ягодной опытной станции им.И.В.Мичурина	Минсельхоз России, ФГУП «Новосибирская зональная станция садоводства РАСХН»
	Новосибирская область	г. Новосибирск	Дендрологический парк и ботанический сад	Центральный сибирский ботанический сад СО РАН	РАН, ФГБУ науки Центральный сибирский ботанический сад СО РАН
55	*Омская область*	*Черлакский, Оконешниковский*	*Планируемый к созданию государственный природный заповедник*	*Степной*	*Минприроды России*
	Омская область	Омский район	Дендрологический парк и ботанический сад	Ботанический сад им.Н.А.Плотникова Омского государственно	Минсельхоз России, ФГБОУ высшего профессионал

**МИНИСТЕРСТВО
ПРИРОДНЫХ РЕСУРСОВ И ЭКОЛОГИИ
РОССИЙСКОЙ ФЕДЕРАЦИИ
(Минприроды России)**

ул. Б. Грузинская, д. 4/6, Москва, 125993,
тел. (499) 254-48-00, факс (499) 254-43-10
сайт: www.mnr.gov.ru
e-mail: minprirody@mnr.gov.ru
телетайп 112242 СФЕН

03.09.2018 № 15-47/22673

на № _____ от _____

АО «ЛИМБ»

В.О., 5 линия, д. 42,
г. Санкт-Петербург, 199004

О предоставлении информации

Министерство природных ресурсов и экологии Российской Федерации рассмотрело письмо АО «ЛИМБ» от 22.05.2018 № 1027 о предоставлении информации о наличии особо охраняемых природных территорий федерального значения относительно испрашиваемого объекта и сообщает.

Испрашиваемый объект «Отвод ВОЛС газопровода «Ямал-Европа» на участке Торжок – Санкт-Петербург» (Этап 4. ВОЛС на участке УС КС «Валдай» - УС Невского УПХГ), расположенный в Валдайском районе Новгородской области, частично находится на территории национального парка «Валдайский».

В силу пункта 4 статьи 15 Федерального закона от 14.03.1995 № 33-ФЗ «Об особо охраняемых природных территориях» (далее – Федеральный закон № 33-ФЗ) с федеральными органами исполнительной власти в области охраны окружающей среды согласовываются вопросы социально-экономической деятельности хозяйствующих субъектов, а также проекты развития населенных пунктов, находящихся на территориях соответствующих национальных парков и их охранных зон.

Согласно пункту 7.1 статьи 11 Федерального закона от 23.11.1995 № 174-ФЗ «Об экологической экспертизе» проектная документация объектов, строительство, реконструкцию которых предполагается осуществлять на землях особо охраняемых природных территорий федерального значения, является объектом государственной экологической экспертизы федерального уровня.

Оставшаяся часть указанного объекта, расположенная на территории Новгородской (исключая Валдайский район) области, не находится в границах особо охраняемых природных территорий (далее – ООПТ) федерального значения.

Вместе с тем обращаем внимание, что в случае затрагивания указанным объектом природных зон и объектов, имеющих ограничения по использованию и подлежащих особой защите (водные объекты, водоохранные зоны и прибрежные защитные полосы, леса, объекты растительного и животного мира, занесенные в Красные книги и др.), при проектировании и осуществлении работ необходимо руководствоваться положениями Водного кодекса Российской Федерации, Лесного кодекса Российской Федерации, Земельного кодекса Российской Федерации, иного законодательства Российской Федерации.

По вопросу получения информации о наличии ООПТ регионального и местного значения, а также объектов растительного и животного мира, занесенных в Красную книгу субъектов Российской Федерации, целесообразно обратиться в органы исполнительной власти соответствующего субъекта Российской Федерации.

И.о. директора Департамента государственной политики и регулирования в сфере развития ООПТ и Байкальской природной территории Ю.В. Фирсов

Исп. Гапиенко С.А. 719-07-75

МИНПРИРОДЫ РОССИИ
ФЕДЕРАЛЬНОЕ ГОСУДАРСТВЕННОЕ БЮДЖЕТНОЕ УЧРЕЖДЕНИЕ «НАЦИОНАЛЬНЫЙ ПАРК «ВАЛДАЙСКИЙ»
(ФГБУ «Национальный парк «Валдайский»)
175400 Новгородская обл.,
г. Валдай, ул. Победы, д.5
телефон 2-18-09; 2-94-92
факс (81666) 2-18-09
E-mail: valdpark@novgorod.net

От 27.06.2018 г. № 496

Главному инженеру АО «Лимб»
С.В.Дождеву

Уважаемый Сергей Владимирович!

ФГБУ «Национальный парк « Валдайский» на Ваш запрос от 25.06.2018 года за № 1320,1321 сообщает, что объект: «Отвод ВОЛС газопровода «Ямал-Европа» на участке Торжок-Санкт-Петербург». Этап №5. ВОЛС на участке УС КС-20 Торжок-УС КС «Валдай» расположен на землях ООПТ в охранной зоне газопровода в следующих кварталах Борского участкового лесничества национального парка: 16,17,19,20,22,23,41,42,71.

Объект: «Отвод ВОЛС газопровода «Ямал-Европа» на участке Торжок-Санкт-Петербург». Этап № 4.ВОЛС на участке УС КС «Валдай» - УС Невского УПХГ» расположен на землях ООПТ в охранной зоне газопровода на территории Валдайского участкового лесничества национального парка в кварталах: 63,64,65,78 и Дворецкого участкового лесничества в кварталах:1,3,4,5,11.

С уважением
директор В.А.Соколов

Российская Федерация
Новгородская область
МИНИСТЕРСТВО ПРИРОДНЫХ РЕСУРСОВ, ЛЕСНОГО ХОЗЯЙСТВА И ЭКОЛОГИИ НОВГОРОДСКОЙ ОБЛАСТИ

Воскресенский бульвар, д.13 «а»,
Великий Новгород, Россия, 173002
тел. (8162)77-04-52, факс (8162)77-51-69
E-mail: info@leskom.nov.ru

24 .02.2018 №ПР-1164 -И
на №НБ/08/2756 от 16.02.2018

О представлении информации

Главному инженеру
ПАО «Газпром автоматизация»

Н.М. Бобрикову

Саввинская наб., д. 25,
Москва г., Россия, 119435

Уважаемый Николай Михайлович!

Министерство природных ресурсов, лесного хозяйства и экологии Новгородской области, рассмотрев Ваш запрос с представленными картографическими материалами, сообщает, что проектируемый объект «Отвод ВОЛС газопровода «Ямал-Европа» на участке Торжок – Санкт-Петербург» (Этап 4. ВОЛС на участке УС КС «Валдай» - УС Невского УПХГ (далее - Объект), расположенный в охранной зоне МГ «Серпухов-Ленинград» и «Белоусово-Ленинград» на территории Крестецкого и Валдайского муниципальных районов Новгородской области находится вне границ особо охраняемых природных территорий регионального и местного значений.

Дополнительно сообщаем, что в непосредственной близости от Объекта расположен памятник природы регионального значения «Святой ключик у д. Ямская Слобода», который образован постановлением Новгородской областной Думы от 29.07.1996 №409-ОД «Об объявлении памятников природы регионального значения в Боровичском, Маловишерском, Марёвском, Новгородском, Крестецком, Окуловском районах». Карта-схема представлена в приложении.

Также данный Объект пересекает реку Холова, которая числится в приложении 5 «Реки с притоками и других водоемов, являющиеся местами нереста лососевых рыб, на которых устанавливаются водоохранные зоны» распоряжения Исполнительного комитета Новгородского областного Совета депутатов трудящихся от 23.09.1977 №631-р «Об охране диких животных и растений, находящихся на территории области».

Данный ответ письма будет направлен Вам посредством электронной почты на адрес: r.laypanov@gazprom-auto.ru, а также почтой России.

Приложение: на 1 л. в 1 экз.

Заместитель министра – директор департамент охраны окружающей среды и выдачи разрешительных документов **Ю.Е. Веткин**

Климина Светлана Ахматовна
(816 2) 96-17-97
бю 21.02.2018

Приложение

КАРТА-СХЕМА

местоположения территории памятника природы регионального значения «Святой ключик у деревни Ямская Слобода»

Новгородская область
Крестецкий район

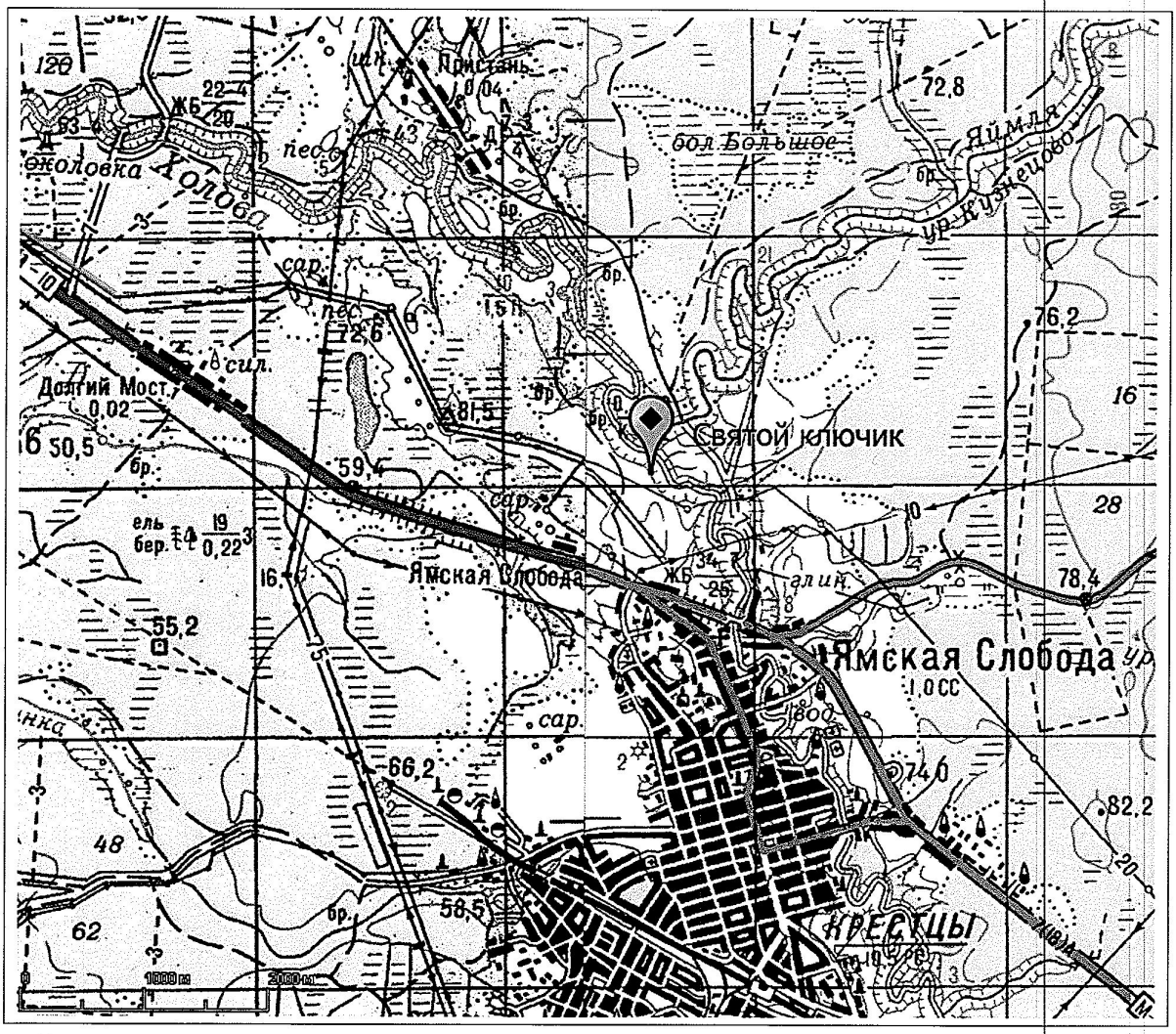

– Родник Святой ключик (местоположение: 58°16'28,30" с. ш., 32°30'24,00" в. д.).

Границы территории памятника природы «Святой ключик у деревни Ямская Слобода» установлены по границам охранной зоны (п. 19 Списка объектов, объявленных памятниками природы регионального значения, описанием границ и режима охраны, утвержденного постановлением Новгородской областной Думы от 29.07.1996 №409-ОД).

Лиходедова

ВХ № 1057
28.06.2018
АО "Лимб"

Российская Федерация
Новгородская область
МИНИСТЕРСТВО ПРИРОДНЫХ РЕСУРСОВ, ЛЕСНОГО ХОЗЯЙСТВА И ЭКОЛОГИИ НОВГОРОДСКОЙ ОБЛАСТИ

Воскресенский бульвар, д.13 «а»,
Великий Новгород, Россия, 173002
тел. (8162)77-04-52, факс (8162)77-51-69
E-mail: info@leskom.nov.ru

Главному инженеру АО «ЛИМБ» С.В. Дождеву
В.О., 5 линия, д.42, Санкт-Петербург г., Россия, 199004

15.06.2018 №ПР-4799-И
на №1047 от 22.05.2018

О результатах рассмотрения

Уважаемый Сергей Владимирович!

Министерство природных ресурсов, лесного хозяйства и экологии Новгородской области, рассмотрев запрос по объекту «Отвод ВОЛС газопровода «Ямал – Европа» на участке Торжок – Санкт-Петербург». Этап №4. ВОЛС на участке УС КС «Валдай»-УС Невского УПХГ (далее–Объект), сообщает следующее.

Объект, проходя по территории Крестецкого муниципального района, пересекает реку Холова, которая является местом нереста лососевых рыб, на которых устанавливаются водоохранные зоны (приложение 5 «Реки с протоками и других водоемов, являющиеся местами нереста лососевых рыб, на которых устанавливаются водоохранные зоны» распоряжения Исполнительного комитета Новгородского областного Совета депутатов трудящихся от 23.09.1977 №631-р «Об охране диких животных и растений, находящихся на территории области»).

Также сообщаем, что в непосредственной близости от Объекта, располагается памятник природы регионального значения «Святой ключик у д. Ямская Слобода», утверждённый постановлением Новгородской областной Думы от 29.07.1996 №409-ОД «Об объявлении памятников природы регионального значения в Боровичском, Маловишерском, Марёвском, Новгородском, Крестецком, Окуловском районах».

На территории Валдайского муниципального района, в зоне изысканий, особо охраняемые природные территории регионального и местного значений отсутствуют.

Заместитель министра – директор департамента охраны окружающей среды и выдачи разрешительных документов **Ю.Е. Веткин**

Данилова Ирина Анатольевна, (816 2) 96-17-97

Российская Федерация
Новгородская область
Администрация Валдайского муниципального района
Комсомольский проспект, д.19/21,
г. Валдай, Новгородская обл., Россия, 175400
телефон (81666) 2-25-16, телефакс 4-63-05

21.02.2018 № 849
на №НБ/08/2754 от 16.02.2018

Главному инженеру ПАО «Газпром автоматизация»
Н.М. Бобрикову

Ответ на письмо

Рассмотрев Ваше письмо, сообщаем об отсутствии особо охраняемых природных территорий местного значения, пересекаемых проектируемым объектом «Отвод ВОЛС газопровода «Ямал – Европа» на участке Торжок-Санкт-Петербург»(Этап 4.ВОЛС на участке УС КС «Валдай»-УС Невского УПХГ» в охранной зоне МГ «Серпухов – Ленинград» и «Белоусово – Ленинград» на территории Валдайского муниципального района.

Заместитель Главы администрации муниципального района **Е.А. Гаврилов**

Рыбкин Андрей Валентинович
2-37-96
ра 21.02.2018

№: Вх-2959
Дата: 28.02.2018
Количество листов: 1

Российская Федерация
Новгородская область

Администрация Крестецкого муниципального района

пл. Советская, д. 1, р. п. Крестцы,
Новгородская обл., Россия, 175460
тел. (8-81659) 5-42-15 факс 5-42-02
www.adm-krestcy.ru
E-mail: priemnaya@adm-krestcy.ru

от 20.03.18 № МО5-531-И
на № МО10-571-И от 02.03.2018 г.

Главному инженеру
ПАО «Газпром»
Бобрикову Н.М.

О направлении информации

Администрация муниципального района сообщает, что на территории Крестецкого муниципального района Новгородской области отсутствует особо охраняемые природные территории муниципального значения, пересекающие проектируемый объект «Отвод ВОЛС газопровода «Ямал-Европа» на участке Торжок – Санкт-Петербург (Этап 4. ВОЛС на участке УС КС «Валдай» - УС Невского УПХГ).

Заместитель
Главы администрации **А.В. Тимофеев**

Финеева Ольга Михайловна
5-45-05

Приложение В

(справочное)

Идентификация экологических аспектов и расчет их значимости

Используемая литература: СТО «Газпром» 12-1-019-2015 «Охрана окружающей среды. Планирование. Порядок идентификации экологических аспектов»

Термины и определения

Значимый экологический аспект; ЗЭА: экологический аспект с индексом значимости выше 6 баллов или экологический аспект, по которому было допущено нарушение установленных требований или превышение установленных нормативов воздействия или экологический аспект, признанный рабочей группой по совершенствованию системы экологического менеджмента значимым.

Идентификация экологических аспектов: Регулярная деятельность, направленная на выявление, анализ, описание и регистрацию (документирование) экологических аспектов как элементов деятельности организации (производственных и хозяйственных процессов) и связанных с ними текущих и потенциальных воздействий на окружающую среду.

Индекс воздействия; ИВ**:** Интегральный показатель степени влияния факторов негативного воздействия на окружающую среду.

Общий перечень экологических аспектов проекта строительства/ реконструкции/капитального ремонта объектов капитального строительства, их частей; Общий перечень ЭА проекта: Список всех выявленных экологических аспектов проекта с указанием их наименований, функциональных зон, расчетом индексов воздействия и индексов значимости экологических аспектов, ранжированный по показателям индексов значимости экологических аспектов от максимального к минимальному показателю.

Функциональные зоны: Участки производства, объединенные взаимосвязанными производственными процессами и характером воздействия на окружающую среду, инвестиционные проекты строительства/ реконструкции/ капитального ремонта.

Экологический аспект; ЭА**:** Элемент деятельности организации, ее продукции или услуг, который может взаимодействовать с окружающей средой.

Общие положения

ЭА являются неотъемлемой частью процессов текущей и намечаемой производственно-хозяйственной деятельности, включая потребление сырья и материалов, продукцию и услуги.

Оценку значимости ЭА проводят в дополнение к природоохранной деятельности организации, осуществляемой в соответствии с требованиями законодательства. Оценка значимости ЭА служит для определения приоритетных направлений действий по уменьшению негативного воздействия на ОС, а также для повышения эффективности природоохранной деятельности.

ЗЭА являются ЭА, которые приводят или могут привести к значительному воздействию на ОС.

Оценка значимости ЭА касается текущей или намечаемой деятельности, осуществляемой в нормальных (штатных) условиях производства.

Процедура идентификации и оценки экологических аспектов

Процедура идентификации и оценки ЭА в общем случае включает следующие основные этапы:

- выделение функциональных зон, входящих в область применения СЭМ;
- идентификация и оценка ЭА в функциональных зонах;
- формирование общих перечней экологических аспектов;
- формирование перечней ЗЭА.

Идентификацию ЭА необходимо выполнять по каждой из функциональных зон, в рамках

которых определяются виды деятельности/процессы, которые могут оказать или оказывают воздействие на ОС.

Наименования ЭА приводятся в соответствии с унифицированным перечнем групп ЭА. Данные по каждой функциональной зоне вносят в Общий перечень экологических аспектов. Затем для каждого ЭА выполняется оценка ИВ на ОС. Результаты вносятся перечень.

Перечень **ЗЭА** формируется на основе общего перечня экологических аспектов путем отбора ЭА, имеющих ИВ **больше шести баллов**, а также ЭА, по которым было допущено **сверхлимитное воздействие.**

Особенности идентификации и оценки экологических аспектов при реализации инвестиционного проекта строительства

На стадии разработки инвестиционного проекта идентификацию и оценку значимости ЭА намечаемой деятельности необходимо проводить по требованию Заказчика генеральным проектировщиком на основе проектных материалов. Результаты идентификации и оценки значимости всех без исключения ЭА проекта для этапа эксплуатации и этапа строительства следует заносить в общий перечень ЭА проекта.

Перечень ЗЭА формируют на основе общих перечней ЭА проектов путем отбора ЭА, имеющих ИВ больше шести баллов.

Общий перечень ЭА проекта организации строительства учитывается генеральным подрядчиком или иными подрядными организациями при разработке проектов производства работ для отдельных участков или этапов строительства в части их касающейся. Перечень ЗЭА проекта производства работ и меры по управлению ЗЭА производства работ для участка или этапа строительства включаются в пояснительную записку ППР в части мероприятий по ООС и, при необходимости, учитывают при формировании календарного плана ППР.

Виды экологических аспектов при осуществлении деятельности

Все процессы текущей и намечаемой деятельности, как правило, связаны с наиболее характерными общими видами воздействия на ОС, к которым относятся:

- загрязнение атмосферного воздуха;

- воздействие на водные объекты;

- воздействие на ОС при обращении с отходами производства и потребления;

- нарушение земель и растительного покрова;

- воздействие на растительный и животный мир;

- потребление энергии;

- физические воздействия на компоненты природной среды (шум, вибрация, тепловое воздействие);

- воздействие на геологическую среду (многолетнемерзлые породы, подземные воды и т.п.).

Идентификацию и оценку вышеуказанных ЭА необходимо осуществлять на всех этапах жизненного цикла объектов.

При проведении геологоразведочных, буровых, строительных и ремонтных работ, наряду с перечисленными ЭА существуют специфические ЭА, связанные:

- с загрязнением водной среды взвешенными веществами (повышение мутности воды);

- воздействием на ареалы обитания растений и животных при изъятии земель под строительство и т.п.

Методика идентификации и оценки значимости экологических аспектов

А) Определение индекса воздействия экологических аспектов

Общая формула определения индекса воздействия

$$ИВ = К \cdot Р \cdot В, \quad (1)$$

где *К* – показатель, характеризующий количество (объем, масса) ЗВ, поступающего в окружающую среду, либо объем потребления ресурса, либо величину физического воздействия;

Р – показатель, характеризующий характер распространения воздействия (глобальный, региональный, локальный);

В – показатель, характеризующий опасность воздействия.

Для каждого вида воздействия по каждому из трех показателей установлены критерии определения баллов.

Значения показателей *К, Р* и *В* и итоговое значение ИВ определяют на этапе идентификации ЭА и вносятся в соответствующие столбцы общего перечня экологических аспектов филиала в соответствии с приложением Б соответственно.

Б) Оценка значимости экологических аспектов

Основными факторами, определяющими значимость ЭА, помимо степени воздействия на ОС (ИВ), являются:

- экологическая ситуация в зоне воздействия;

- соответствие требованиям действующего законодательства и установленным нормативам;

- приоритеты заинтересованных сторон.

Оценку значимости проводят только в отношении тех ЭА, для которых ИВ больше 6 баллов, а также тех, по которым было допущено превышение установленных нормативов.

Оценка производится с помощью системы повышающих или понижающих коэффициентов. Индекс значимости ЭА ИЗЭА вычисляют по формуле

$$ИЗЭА = ИВ \cdot k_1 \cdot k_2 \cdot k_3 , \quad (2)$$

где ИВ – индекс воздействия;

k_1 – коэффициент состояния ОС;

k_2 – коэффициент соответствия требованиям законодательства и установленным нормативам;

k_3 – коэффициент учета мнения заинтересованных сторон.

При отсутствии нормативно установленного критерия, определяющего значимость воздействия, коэффициенты принимаются равными единице.

Коэффициент состояния ОС k_1 определяют для атмосферы, водных объектов и почв по уровням фонового загрязнения в соответствии с критериями, приведенными в таблице 14.

Информацию о фоновых загрязнениях представляется территориальными центрами по мониторингу загрязнения окружающей среды, а также используются результаты инструментального контроля в рамках ПЭК и ПЭМ, предусмотренного разрешительной природоохранной документацией. Уровень существующего загрязнения ОС в районе расположения объекта учитывается коэффициентом значимости k_1, который определяется на основании следующих критериев (табл. 14).

Коэффициент k_2, учитывающий соответствие ЭА установленным требованиям и нормативам, вычисляют по формуле

$$k_2 = k_2^1 \cdot k_2^2 \cdot k_2^3 \quad , \quad (3)$$

где k_2^1 — коэффициент соответствия нормативам воздействия, определяют по годовому объему выбросов, сбросов, количеству размещения отходов, уровню физического воздействия;

k_2^2 — коэффициент устранения нарушений по предписаниям государственных и ведомственных органов экологического надзора по оцениваемому аспекту;

k_2^3 — коэффициент природоохранных ограничений в зоне воздействия объекта.

Значения коэффициентов соответствия требованиям законодательства и установленным нормативам определяют в соответствии с критериями, приведенными в таблице 15.

Коэффициент k_3 , учитывающий учета мнения заинтересованных сторон (контролирующие и законодательные органы, общественность, потребители и поставщики, подрядчики, СМИ), вычисляют *по формуле*

$$k_3 = k_3^1 \cdot k_3^2 , \quad (4)$$

где $\boldsymbol{k_3^1}$ — коэффициент учета экологических факторов (приоритета природоохранных органов) в месте расположения источников воздействия;

$\boldsymbol{k_3^2}$ —коэффициент учета общественного мнения, определяется в зависимости от количества жалоб со стороны населения, общественных организаций или других заинтересованных сторон о загрязнении ОС объектами, сотрудниками ДО (филиала ДО**),** негативных публикаций в СМИ о деятельности ДО в природоохранной сфере.

Значения коэффициентов учета мнения заинтересованных сторон определяют в соответствии с критериями, приведенными в таблице 16.

При формировании перечней ЗЭА и общих перечней ЭА проектов ЭА ранжируются по категориям значимости («чрезвычайно высокая», «высокая» и «повышенная») и выстраиваются в порядке убывания индекса значимости ЭА в соответствии с критериями, приведенными в таблице 17.

Результаты расчетов приведены в таблице ниже.

4

Общий перечень экологических аспектов «Отвод ВОЛС газопровода «Ямал – Европа» на участке Торжок – Санкт-Петербург»
Этап 4. ВОЛС на участке УС КС «Валдай» – УС Невского УПХГ» **за 2020 год**
(наименование проекта)

№ п/п	Функциональная зона		Экологический аспект		Воздействие на ОС		Индекс воздействия на ОС ИВ=К×Р×В				Коэффициенты значимости						Индекс значимости ИЭЭА	Примечание (в том числе отметка о превышен. норматива или запись о решении Рабочей группы по СЭМ при изменении ИЭЭА)
											учета состоян. ОС	соответствия требованиям законодательства $k_2=k^1_2 \cdot k^2_2 \cdot k^3_2$			учета мнения заинтерес ов. сторон $k_3=k^1_3 \cdot k^2_3$			
	номер	наименование	Группа ЭА	Вещество/фактор воздействия	кол-во	ед. изм.	К	Р	В	ИВ	k_1	k^1_2	k^2_2	k^3_2	k^1_3	k^2_3		
1	2	3	4	5	6	7	8	9	10	11	12	13	14	15	16	17	18	19
Период строительства																		
1	1	площадка строительства ВОЛС	Выбросы ЗВ атмосферу	выбросы ЗВ при работе ДВС строительной техники и а/т, при сварочных работах, при пайке, при окрасочных работах, при работе компрессоров, при пересыпке минерального сырья, при разработке грунтов (снятие и возврат почвенного слоя), при гидроизоляционных работах		т/ период					0,8	1	1	1,0	1,2	1		
				диЖелезо триоксид (Железа оксид)	0,000002	-//-	1	3	2	**6**							5,76	
				Марганец и его соединения	0,000000	-//-	1	3	2	**6**							5,76	
				Олово оксид (в пересчете на олово)	0,0000003	-//-	1	3	2	**6**							5,76	
				Свинец и его неорганические соединения (в пересчете на свинец)	0,000001	-//-	1	3	3	**9**							**8,64**	
				Азота диоксид (Азот (IV) оксид)	0,109817	-//-	1	3	2	**6**							5,76	
				Азот (II) оксид (Азота оксид)	0,017843	-//-	1	3	2	**6**							5,76	
				Углерод (Сажа)	0,024307	-//-	1	3	2	**6**							5,76	
				Сера диоксид (Ангидрид сернистый)	0,017417	-//-	1	3	2	**6**							5,76	
				Углерод оксид	0,667588	-//-	1	3	1	**3**							2,88	
				Фториды газообразные	0,000001	-//-	1	3	2	**6**							5,76	
				Фториды плохо растворимые	0,000001	-//-	1	3	2	**6**							5,76	
				Диметилбензол (Ксилол) (смесь изомеров о-, м-, п-)	0,001019	-//-	1	3	2	**6**							5,76	
				Хлорэтен (Хлорэтилен; Винилхлорид)	0,000032	-//-	1	3	3	**9**							**8,64**	
				Бутан-1-ол (Спирт н-бутиловый)	0,000241	-//-	1	3	2	**6**							5,76	
				2-Этоксиэтанол (Этилцеллозольв, Этиловый эфир этиленгликоля)	0,000210	-//-	1	3	1	**3**							2,88	
				Пропан-2-он (Ацетон)	0,000210		1	3	2	**6**							5,76	
				Бензин (нефтяной, малосернистый)	0,031352	-//-	1	3	1	**3**							2,88	
				Керосин	0,060608	-//-	1	3	1	**3**							2,88	
				Пыль неорганическая: 70-20% SiO2	0,070719	-//-	1	3	2	**6**							5,76	
1	1	площадка строительства ВОЛС (на	Выбросы ЗВ атмосферу	выбросы ЗВ при работе ДВС строительной техники и а/т, при работе компрессоров, при пересыпке		т/ период					0,8	1	1	1,5	1,2	1		

№ п/п	Функциональная зона		Экологический аспект		Воздействие на ОС		Индекс воздействия на ОС ИВ=К×Р×В				Коэффициенты значимости						Индекс значимости ИЗЭА	Примечание (в том числе отметка о превышен. норматива или запись о решении Рабочей группы по СЭМ при изменении ИЗЭА)
											учета состоян. ОС	соответствия требованиям законодательства $k_2=k^1_2 \times k^2_2 \times k^3_2$			учета мнения заинтерес ов. сторон $k_3=k^1_3 \times k^2_3$			
	номер	наименование	Группа ЭА	Вещество/фактор воздействия	кол-во	ед. изм.	К	Р	В	ИВ	k_1	k^1_2	k^2_2	k^3_2	k^1_3	k^2_3		
1	2	3	4	5	6	7	8	9	10	11	12	13	14	15	16	17	18	19
		территории ООПТ)		минерального сырья, при разработке грунтов (снятие и возврат почвенного слоя)														
				Азота диоксид (Азот (IV) оксид)	0,008138	-//-	1	3	2	**6**							**8,64**	
				Азот (II) оксид (Азота оксид)	0,001323	-//-	1	3	2	**6**							**8,64**	
				Углерод (Сажа)	0,002204	-//-	1	3	2	**6**							**8,64**	
				Сера диоксид (Ангидрид сернистый)	0,001483	-//-	1	3	2	**6**							**8,64**	
				Углерод оксид	0,058032	-//-	1	3	1	**3**							4,32	
				Бензин (нефтяной, малосернистый)	0,005038	-//-	1	3	1	**3**							4,32	
				Керосин	0,005581	-//-	1	3	1	**3**							4,32	
				Пыль неорганическая: 70-20% SiO2	0,003337	-//-	1	3	2	**6**							**8,64**	
2	1	площадка строительства ВОЛС	Сбросы сточных вод	сбросы с ливневыми и талыми стоками с площадки на рельеф ЗВ:		т/период					0,8	1	1	1,0	1,2	1		
				взвешенных веществ (кл. неопред)	227,760	-//-	3	3	1	**9**							**8,64**	
				Нефтепродуктов (4 кл)	3,616	-//-	1	3	2	**6**							5,76	
2	2	площадка строительства ВОЛС	Сброс хозяйственно-бытовых стоков	Сброс хозяйственно-бытовых стоков на ОС с составом ЗВ:	259,0	$м^3$					0,8	1	1	1,0	1,2	1		
				Взвешенные вещества (кл. неопред)	0,027	т	1	1	1	**1**							0,96	
				БПК полн. (кл. неопред)	0,043	т	1	1	1	**1**							0,96	
				ХПК (кл. неопред)	0,065	т	1	1	1	**1**							0,96	
				Жиры (4 кл)	0,011	т	1	1	1	**1**							0,96	
				Азот аммонийный (3 кл)	0,005	т	1	1	2	**2**							1,92	
				Хлориды (4кл)	0,011	т	1	1	1	**1**							0,96	
				Сульфаты (4кл)	0,011	т	1	1	1	**1**							0,96	
				Сухой остаток (4 кл)	0,076	т	1	1	1	**1**							0,96	
3	1	площадка строительства ВОЛС	Образование отходов	образование отходов в результате строительных работ:		т/период					0,8	1	1	1,0	1,2	1		
				3 класс	0,002		1	1	2	**2**							1,92	
				4 класс	4,573		1	1	1	**1**							0,96	
				5 класс	346,890		3	2	1	**6**							5,76	

№ п/п	Функциональная зона		Экологический аспект		Воздействие на ОС		Индекс воздействия на ОС ИВ=К×Р×В				Коэффициенты значимости						Индекс значимости ИЗЭА	Примечание (в том числе отметка о превышен. норматива или запись о решении Рабочей группы по СЭМ при изменении ИЗЭА)
											учета состоян. ОС	соответствия требованиям законодательства $k_2=k^1_2 \times k^2_2 \times k^3_2$			учета мнения заинтерес ов. сторон $k_3=k^1_3 \times k^2_3$			
	номер	наименование	Группа ЭА	Вещество/фактор воздействия	кол-во	ед. изм.	К	Р	В	ИВ	k_1	k^1_2	k^2_2	k^3_2	k^1_3	k^2_3		
1	2	3	4	5	6	7	8	9	10	11	12	13	14	15	16	17	18	19
4	1	площадка строительства ВОЛС	Потребление водных ресурсов	потребление воды на производственные и хоз/бытовые нужды	259,0	м3/период	1	2	2	**4**	0,8	1	1	1,0	1,2	1	3,84	
5	1	площадка строительства ВОЛС	Факторы физического воздействия	шум от строительных машин	72,7	дБА	1	1	2	**2**	2,0	1	1	1	1,2	1	**4,8**	
				шум от оборудования	96,0	дБА	1	2	2	**4**							**9,6**	
6	1	площадка строительства ВОЛС	Воздействие на почвы	нарушение почвенного покрова в результате проведения строительных работ (с/х, Лесные, ООПТ)	39,3380	га	3	2	1	**6**	0,8	1	1	1	1,2	1	5,76	
				нарушение почвенного покрова в результате проведения строительных работ (прочие)	6,0737	га	2	1	2	**4**							3,84	
7	1	площадка строительства ВОЛС	Нарушение растительного покрова	Удаление древесно-кустарниковой растительности при расчистке полосы отвода под строительство	47,060 (78,43)	Т (м3)	1	2	2	**4**	0,8	1	1	1	1,2	1	3,84	
8	1	площадка строительства ВОЛС	Воздействие на животный и растительный мир	сокращение площади местообитания животных при строительстве объекта	45,4117	га	2	1	1	**2**	0,8	1	1	1	1,2	1	1,92	
9	1	площадка строительства ВОЛС	воздействие на водные объекты при строительстве переходов	переход через поверхностные водотоки методом наклонно-горизонтального бурения	34	шт	2	1	3	**6**	0,8	1	1	1,5	1,2	1	**8,64**	
Период эксплуатации – негативное воздействие на окружающую среду отсутствует																		

Составил главный специалист (по ООС) ПАО «Газпром автоматизация» , Гридасова А.Г. _____
(должность, Ф.И.О., подпись ответственного за идентификацию ЭА проекта)

Значимость экологического аспекта:	Чрезвычайно высокая > 30	Высокая > 12	Повышенная > 6

Приложение Г
(справочное)
Рыбохозяйственные характеристики пересекаемых водных объектов

с 1881 г.
Федеральное агентство по рыболовству
Федеральное государственное бюджетное научное учреждение
«ВСЕРОССИЙСКИЙ НАУЧНО-ИССЛЕДОВАТЕЛЬСКИЙ ИНСТИТУТ РЫБНОГО ХОЗЯЙСТВА И ОКЕАНОГРАФИИ»
ФГБНУ «ВНИРО»
Новгородский филиал ФГБНУ «ВНИРО» («НовгородНИРО»)
ОГРН - 1157746053431 / ИНН - 7708245723
173000, г. Великий Новгород, ул. Знаменская, дом 23
Телефон: (8162) 77-73-03 / Факс: (831) 243-16-09
E-mail: niorh53@mail.ru / www.niorh.ru

24.04.2019 № 370

На № _____ от _____

Главному инженеру
АО «ЛИМБ»
С.В. Дождеву

Рыбохозяйственные характеристики рек Гремячая, Еглинка, Чапчига, Ярынья, Островенка, Гречинка, Холова, ручьёв Грибовский, Крутой, Колотовский, Залужский и 7 ручьёв без названия по объекту: «Отвод ВОЛС газопровода «Ямал-Европа» на участке Торжок-Санкт-Петербург» Этап 4. ВОЛС на участке УС КС «Валдай» - УС Невского УПХГ

1. Река Гремячая протекает в Валдайском районе Новгородской области. По данным государственного водного реестра России, она вытекает из озера Ельчинское рядом с деревней Ельчино, на самом деле из оз.Ельчинское вытекает левый приток, а исток реки Гремячая находится в озере Малое Высокодно. Течёт река на север до пересечения с автодорогой М-10 у деревни Миронеги, затем поворачивает на запад, ещё раз пересекает ту же дорогу у деревни Миронушка. Впадает Гремячая в реку Полометь в 100 км по правому берегу. Длина водотока составляет 15 км. Берега достаточно крутые, заросшие луговой и водной растительностью, смешанным лесом. Русло извилистое. Дно песчаное и песчано-каменистое, местами заилено, течение достаточно быстрое, имеются перекаты.

В реке Гремячая обитают такие виды рыб, как елец, голавль, плотва, лещ, щука, гольян, уклейка, верховка, щиповка, бычок, пескарь, голец, быстрянка, изредка в устье попадаются ручьевая форель и хариус. В приустьевых участках впадающих в реку Гремячая малых водотоков расположены места нереста фитофильных видов рыб, субстратом для них являются прибрежные заросли макрофитов и остатки прошлогодней растительности, нерестилища же ельца, голавля, гольяна, субстратом для нереста которых служат каменно-галечные грунты, находятся в местах каменистых перекатов. В данном водотоке имеются благоприятные условия для нагула молоди и взрослых особей рыб.

В соответствии с п.3 ст.17 ФЗ от 20.12.2004 № 166 «О рыболовстве и сохранении водных биологических ресурсов» данный водоток относится к рыбохозяйственным водным объектам.

На основании приказа Федерального агентства по рыболовству от 16.03.2009 г № 191 «Об утверждении перечня особо ценных и ценных видов водных биоресурсов, отнесённых к объектам рыболовства», в реке Гремячая присутствуют ценные водные биоресурсы.

Промышленное рыболовство на данном водотоке не ведётся; водные биологические ресурсы используются для добычи (вылова) при осуществлении любительского и спортивного рыболовства. Данный объект имеет значение для сохранения и воспроизводства водных биоресурсов.

Сведения о наличии зимовальных ям отсутствуют.

Исходя из вышеизложенного, руководствуясь приказом Федерального агентства по рыболовству от 17.09.2009 г. № 818 «Об установлении категорий водных объектов

рыбохозяйственного значения и особенностей добычи (вылова) водных биологических ресурсов, обитающих в них и отнесенных к объектам рыболовства», ***река Гремячая может быть отнесена к рыбохозяйственным водным объектам высшей категории.***

2. Ручей без названия протекает по территории Валдайского района Новгородской области вблизи деревни Яжелбицы. Он является левым притоком реки Еглинка, принадлежащей к бассейну р.Пометь. Ручей без названия относится к категории малых водотоков, длина его составляет около 1,5 км. Приблизительно в 0,5 км от устья ручей пересекается автодорогой М-10, которую протекает по трубам.

Источниками питания данного водотока служат преимущественно талые воды, в меньшей мере дожди и подземные воды. Во время весеннего половодья вода в ручье прибывает, и в этот период возможен заход таких фитофильных рыб, как плотва, уклея, щука в приустьевой участок на нерест. Здесь же, в ручье, нагуливается их выклюнувшаяся молодь. В летне-осенний сезон водоем значительно мелеет, вследствие чего немногочисленные рыбные обитатели скатываются в более крупные водотоки.

В соответствии с п.3 ст.17 ФЗ от 20.12.2004 № 166 «О рыболовстве и сохранении водных биологических ресурсов» данный водоток относится к рыбохозяйственным водным объектам.

На основании приказа Федерального агентства по рыболовству от 16.03.2009 г № 191 «Об утверждении перечня особо ценных и ценных видов водных биоресурсов, отнесённых к объектам рыболовства» ценные и особо ценные водные биоресурсы в ручье без названия отсутствуют.

Промышленное рыболовство на данном водотоке не ведётся; водные биологические ресурсы могут использоваться для добычи (вылова) при осуществлении любительского и спортивного рыболовства. Данный объект имеет значение для сохранения и воспроизводства водных биоресурсов.

Исходя из вышеизложенного, руководствуясь приказом Федерального агентства по рыболовству от 17.09.2009 г. № 818 «Об установлении категорий водных объектов рыбохозяйственного значения и особенностей добычи (вылова) водных биологических ресурсов, обитающих в них и отнесенных к объектам рыболовства», ***ручей без названия 1 может быть отнесён к рыбохозяйственным водным объектам второй категории.***

3. Река Еглинка протекает в Валдайском районе Новгородской области. Река вытекает из озера Еглино и является правым притоком реки Пометь. Длина реки составляет 12 км, площадь водосборного бассейна – 52 км^2. Берега достаточно крутые, заросшие луговой и водной растительностью, смешанным лесом. Русло извилистое. Дно песчаное и песчано-каменистое, местами заилено, течение достаточно быстрое, имеются перекаты.

В реке Еглинка обитают такие виды рыб, как елец, голавль, плотва, лещ, щука, уклея, верховка, щиповка, пескарь, голец и др. По архивным данным, раньше водились ручьевая форель и хариус, которые в настоящее время из-за воздействия антропогенных факторов, вызванных близостью населённого пункта Яжелбицы, а также автотрассы федерального значения М-10, не встречаются. В приустьевых участках впадающих в реку Еглинка малых водотоков расположены места нереста фитофильных видов рыб, субстратом для них являются прибрежные заросли макрофитов и остатки прошлогодней растительности, нерестилища же ельца и голавля, субстратом для нереста которых служат каменно-галечные грунты, находятся в местах каменистых перекатов. В данном водотоке имеются благоприятные условия для нагула молоди и взрослых особей рыб.

В соответствии с п.3 ст.17 ФЗ от 20.12.2004 № 166 «О рыболовстве и сохранении водных биологических ресурсов» данный водоток относится к рыбохозяйственным водным объектам.

На основании приказа Федерального агентства по рыболовству от 16.03.2009 г № 191 «Об утверждении перечня особо ценных и ценных видов водных биоресурсов,

отнесённых к объектам рыболовства», в реке Еглинка ценные и особо ценные водные биоресурсы отсутствуют.

Промышленное рыболовство на данном водотоке не ведётся; водные биологические ресурсы используются для добычи (вылова) при осуществлении любительского и спортивного рыболовства. Данный объект имеет значение для сохранения и воспроизводства водных биоресурсов.

Сведения о наличии зимовальных ям отсутствуют.

Исходя из вышеизложенного, руководствуясь приказом Федерального агентства по рыболовству от 17.09.2009 г. № 818 «Об установлении категорий водных объектов рыбохозяйственного значения и особенностей добычи (вылова) водных биологических ресурсов, обитающих в них и отнесенных к объектам рыболовства», ***река Еглинка может быть отнесена к рыбохозяйственным водным объектам первой категории.***

4. Река Чапчига протекает в Валдайском районе Новгородской области. Берёт начало в болотистой местности и является правым притоком реки Еглинка. Длина водотока – около 7 км. Русло реки извилистое, множество мелких притоков. Берега довольно крутые, заросшие водной и луговой растительностью, смешанным лесом. Дно песчаное и песчано-каменистое, местами заилено, течение достаточно быстрое

В реке Чапчига обитают такие же виды рыб, как в реке Еглинка. Это елец, голавль, плотва, щука, уклея, верховка, щиповка, пескарь, голец и др. В приустьевых участках впадающих в реку Чапчига малых водотоков расположены места нереста фитофильных видов рыб, субстратом для них являются прибрежные заросли макрофитов и остатки прошлогодней растительности, нерестилища же ельца, голавля, гольяна, субстратом для нереста которых служат каменно-галечные грунты, находятся в местах каменистых перекатов. В данном водотоке имеются благоприятные условия для нагула молоди и взрослых особей рыб.

В соответствии с п.3 ст.17 ФЗ от 20.12.2004 № 166 «О рыболовстве и сохранении водных биологических ресурсов» данный водоток относится к рыбохозяйственным водным объектам.

На основании приказа Федерального агентства по рыболовству от 16.03.2009 г № 191 «Об утверждении перечня особо ценных и ценных видов водных биоресурсов, отнесённых к объектам рыболовства», в реке Чапчига ценные и особо ценные водные биоресурсы отсутствуют.

Промышленное рыболовство на данном водотоке не ведётся; водные биологические ресурсы используются для добычи (вылова) при осуществлении любительского и спортивного рыболовства. Данный объект имеет значение для сохранения и воспроизводства водных биоресурсов.

Сведения о наличии зимовальных ям отсутствуют.

Исходя из вышеизложенного, руководствуясь приказом Федерального агентства по рыболовству от 17.09.2009 г. № 818 «Об установлении категорий водных объектов рыбохозяйственного значения и особенностей добычи (вылова) водных биологических ресурсов, обитающих в них и отнесенных к объектам рыболовства», ***река Чапчига может быть отнесена к рыбохозяйственным водным объектам первой категории.***

5. Ручей без названия протекает в Валдайском районе Новгородской области. Берёт начало в заболоченной местности вблизи н.п. Ижицы, впадает по правому берегу в реку Полометь. Длина водотока около 5,0 км, приблизительно в 1,5 км от устья пересекает автотрассу федерального значения М-10, через которую протекает по водопропускной трубе. Берега достаточно крутые, заросшие луговой и водной растительностью, смешанным лесом. Русло извилистое. Дно песчаное и песчано-каменистое, местами заилено, течение достаточно быстрое.

Ручей без названия относится к малым водотокам восточно-европейского типа. Питание данного водотока смешанное. Годовой водный режим ручья характеризуется

высоким весенним половодьем, низкой летней и зимней меженью и подъемом уровня воды осенью за счёт осадков.

В ручье без названия обитают такие виды рыб, как елец, голавль, плотва, щука, уклейка, верховка, щиповка, пескарь, голец и др. Предположительно, раньше водились ручьевая форель и хариус, которые в настоящее время из-за воздействия антропогенных факторов, вызванных близостью населённого пункта, а также автотрассы федерального значения М-10, не встречаются. В приустьевых участках впадающих в ручей без названия малых водотоков расположены места нереста фитофильных видов рыб, субстратом для них являются прибрежные заросли макрофитов и остатки прошлогодней растительности, нерестилища же ельца и голавля, субстратом для нереста которых служат каменно-галечные грунты, находятся в местах каменистых перекатов. В данном водотоке имеются благоприятные условия для нагула молоди и взрослых особей рыб.

В соответствии с п.3 ст.17 ФЗ от 20.12.2004 № 166 «О рыболовстве и сохранении водных биологических ресурсов» данный водоток относится к рыбохозяйственным водным объектам.

На основании приказа Федерального агентства по рыболовству от 16.03.2009 г № 191 «Об утверждении перечня особо ценных и ценных видов водных биоресурсов, отнесённых к объектам рыболовства», в ручье без названия ценные и особо ценные водные биоресурсы отсутствуют.

Промышленное рыболовство на данном водотоке не ведётся; водные биологические ресурсы используются для добычи (вылова) при осуществлении любительского и спортивного рыболовства. Данный объект имеет значение для сохранения и воспроизводства водных биоресурсов.

Сведения о наличии зимовальных ям отсутствуют.

Исходя из вышеизложенного, руководствуясь приказом Федерального агентства по рыболовству от 17.09.2009 г. № 818 «Об установлении категорий водных объектов рыбохозяйственного значения и особенностей добычи (вылова) водных биологических ресурсов, обитающих в них и отнесенных к объектам рыболовства», ***ручей без названия может быть отнесён к рыбохозяйственным водным объектам первой категории.***

6. Ручей без названия протекает в Валдайском районе Новгородской области. Берёт начало в заболоченной местности северо-восточнее н.п. Киселёвка, впадает по правому берегу в реку Полометь. Длина водотока около 4,0 км, приблизительно в 2,5 км от устья пересекает автотрассу федерального значения М-10, через которую протекает по водопропускной трубе. Берега относительно крутые, заросшие луговой и водной растительностью, местами - лесом. Русло слабоизвилистое. Дно заилено.

Ручей без названия относится к категории малых равнинных водотоков восточно-европейского типа. Водный баланс обеспечивается за счёт смешанного, с преобладанием снегового, питания. В годовом ходе уровня воды в ручье отчетливо выделяются весеннее половодье, летняя и зимняя межень и кратковременный осенний паводок за счет выпадения осадков. Весной, в половодье, сильно не разливается.

Ихтиофауна малых водотоков формируется за счет биофонда крупных рек, к бассейну которых они принадлежат. Для данного ручья характерны виды рыб, обитающие в реке Полометь. Среди постоянных обитателей ручья такие виды рыб, как плотва, окунь, уклейка, верховка и др., кроме того, весной могут заходить на нерест в приустьевые участки лещ и густера из реки Полометь Со спадом половодья большая часть рыб скатывается в крупные водотоки. Несмотря на малочисленность ихтиоценоза малых водотоков, они имеют важное значение для воспроизводства рыбных ресурсов крупных рек, так как служат местом нереста рыб и пастбищем для их ранней молоди.

В соответствии с п.3 ст.17 ФЗ от 20.12.2004 № 166 «О рыболовстве и сохранении водных биологических ресурсов» данный водоток относится к рыбохозяйственным водным объектам.

На основании приказа Федерального агентства по рыболовству от 16.03.2009 г № 191 «Об утверждении перечня особо ценных и ценных видов водных биоресурсов,

отнесённых к объектам рыболовства», в ручье без названия ценные и особо ценные водные биоресурсы отсутствуют.

Промышленное рыболовство на данном водотоке не ведётся; водные биологические ресурсы используются для добычи (вылова) при осуществлении любительского и спортивного рыболовства. Данный объект имеет значение для сохранения и воспроизводства водных биоресурсов.

Зимовальные ямы в ручьях отсутствуют.

Исходя из вышеизложенного, руководствуясь приказом Федерального агентства по рыболовству от 17.09.2009 г. № 818 «Об установлении категорий водных объектов рыбохозяйственного значения и особенностей добычи (вылова) водных биологических ресурсов, обитающих в них и отнесенных к объектам рыболовства», ***ручей без названия может быть отнесён к рыбохозяйственным водным объектам второй категории.***

7. Река Ярынья протекает в Крестецком районе Новгородской области, берёт начало в озере Ламерское и является крупнейшим притоком реки Полометь, в которую впадает на 69 км по правому берегу. В устье в меженный период ширина данного водотока составляет 6 м, глубина – 1,5 м. Длина Ярыньи 22 км, площадь бассейна 346 км^2.

Берега достаточно крутые, заросшие водной и луговой растительностью, смешанным лесом, дно песчано-каменистое, местами заилено. Русло извилистое, течение быстрое, местами встречаются перекаты. Кроме многих безымянных ручьёв, в Ярынью впадают два именованных притока: Чернянка слева и Грибовский справа. У деревни Завысочье река перегорожена плотиной.

Ярынья относится к малым водотокам восточно-европейского типа со смешанным питанием с преобладанием снегового. Годовой водный режим реки характеризуется высоким весенним половодьем, низкой летней и зимней меженью и подъемом уровня воды осенью за счёт осадков.

Ихтиофауна малых водотоков формируется за счет биофонда крупных рек, к бассейну которых они принадлежат. В состав ихтиоценоза реки Ярынья входят виды рыб, характерные для бассейна р.Полометь: елец, голавль, плотва, лещ, щука, гольян, уклея, верховка, щиповка, бычок, пескарь, голец, быстрянка. Изредка встречаются ручьевая форель, хариус.

На участках около истока и в приустьевых участках впадающих малых водотоков расположены места нереста фитофильных видов рыб, субстратом для них являются прибрежные заросли макрофитов и остатки прошлогодней растительности, нерестилища же ельца, голавля, гольяна, субстратом для нереста которых служат каменно-галечные грунты, находятся в местах каменистых перекатов.

В зарослях макрофитов также наиболее продуктивно развиваются планктонные и бентосные организмы, являющиеся кормовой базой для рыб. В малых водотоках имеются благоприятные условия и для нагула молоди.

В соответствии с п.3 ст.17 ФЗ от 20.12.2004 № 166 «О рыболовстве и сохранении водных биологических ресурсов» данный водоток относится к рыбохозяйственным водным объектам.

На основании приказа Федерального агентства по рыболовству от 16.03.2009 г № 191 «Об утверждении перечня особо ценных и ценных видов водных биоресурсов, отнесённых к объектам рыболовства», в реке Ярынья присутствуют ценные и особо ценные водные биоресурсы.

Промышленное рыболовство на данном водотоке не ведётся; водные биологические ресурсы используются для добычи (вылова) при осуществлении любительского и спортивного рыболовства. Данный объект имеет значение для сохранения и воспроизводства водных биоресурсов.

Сведения о наличии зимовальных ям отсутствуют.

Исходя из вышеизложенного, руководствуясь приказом Федерального агентства по рыболовству от 17.09.2009 г. № 818 «Об установлении категорий водных объектов рыбохозяйственного значения и особенностей добычи (вылова) водных биологических

ресурсов, обитающих в них и отнесенных к объектам рыболовства», ***река Ярынья может быть отнесена к рыбохозяйственным водным объектам высшей категории.***

8. Ручей Грибовский протекает в Крестецком районе Новгородской области, берёт начало в небольшом по площади озере без названия приблизительно в 1 км северо-восточнее деревни Новое Рахино и впадает в реку Ярынья по правому берегу недалеко от деревни Поцепиха. Русло ручья извилистое, хорошо выражено, имеются притоки. Берега достаточно крутые. Длина водотока около 4,5 км. Дно песчано – каменистое, местами заилено.

Ручей Грибовский относится к категории малых равнинных водотоков восточно-европейского типа. Водный баланс обеспечивается за счёт смешанного, с преобладанием снегового, питания. В годовом ходе уровня воды в ручье отчетливо выделяются весеннее половодье, летняя и зимняя межень и кратковременный осенний паводок за счет выпадения осадков. Весной, в половодье, сильно не разливается.

Ихтиофауна малых водотоков формируется за счет биофонда крупных рек, к бассейну которых они принадлежат. Для данного ручья характерны виды рыб, обитающие в реке Пометь. Среди постоянных обитателей ручья такие виды рыб, как плотва, щука, уклея, пескарь, голец, верховка и др., кроме того, весной заходят на нерест в приустьевые участки из реки Пометь щука, лещ, густера. Со спадом половодья большая часть рыб скатывается в крупные водотоки. Несмотря на малочисленность ихтиоценоза малых водотоков, они имеют важное значение для воспроизводства рыбных ресурсов крупных рек, так как служат местом нереста рыб и пастбищем для их ранней молоди.

Зимовальные ямы в ручье Грибовский отсутствуют.

В соответствии с п.3 ст.17 ФЗ от 20.12.2004 № 166 «О рыболовстве и сохранении водных биологических ресурсов» данный водоток относится к рыбохозяйственным водным объектам.

Промышленное рыболовство на данном водотоке не ведётся; водные биологические ресурсы могут использоваться для добычи (вылова) при осуществлении любительского и спортивного рыболовства. Данный объект имеет значение для сохранения и воспроизводства водных биоресурсов.

На основании приказа Федерального агентства по рыболовству от 16.03.2009 г № 191 «Об утверждении перечня особо ценных и ценных видов водных биоресурсов, отнесённых к объектам рыболовства» ценные и особо ценные водные биоресурсы в ручье Грибовский отсутствуют.

Исходя из вышеизложенного, руководствуясь приказом Федерального агентства по рыболовству от 17.09.2009 г. № 818 «Об установлении категорий водных объектов рыбохозяйственного значения и особенностей добычи (вылова) водных биологических ресурсов, обитающих в них и отнесенных к объектам рыболовства», ***ручей Грибовский может быть отнесён к рыбохозяйственным водным объектам первой категории***

9. Ручей Крутой протекает в Крестецком районе Новгородской области, берёт начало недалеко от населённого пункта Новое Рахино и является правым притоком реки Пятницкая. Длина водотока – около 7 км, дно песчаное, местами торфянистое, с илистыми отложениями, берега относительно крутые, заросшие луговой растительностью, кустарниками.

Ручей Крутой является малым водотоком восточно-европейского типа со смешанным питанием с преобладанием снегового. В весенний период наблюдается подъем уровня воды, в летнюю и зимнюю межень уровень воды в ручье значительно снижается, а в осенний период – вновь прибывает благодаря выпадению осадков.

Ихтиофауна ручья формируется, главным образом, за счёт биофонда реки Пятницкая. В состав ихтиоценоза данного водотока входят такие виды, как язь, окунь, плотва и др.

Наибольшая численность рыб в ручье Крутой отмечается весной, когда во время весеннего половодья сюда заходят на нерест фитофильные виды рыб, такие, как окунь, плотва, ерш. Со спадом половодья большинство рыбных обитателей скатываются в реки.

Таким образом, несмотря на малочисленность собственных рыбных запасов малых водотоков, они имеют важное значение в рыбохозяйственном отношении, так как служат местом нереста рыб и пастбищем для их ранней молоди.

Зимовальные ямы в ручьях отсутствуют.

В соответствии с п.3 ст.17 ФЗ от 20.12.2004 № 166 «О рыболовстве и сохранении водных биологических ресурсов» данный водоток относится к рыбохозяйственным водным объектам.

На основании приказа Федерального агентства по рыболовству от 16.03.2009 г № 191 «Об утверждении перечня особо ценных и ценных видов водных биоресурсов, отнесённых к объектам рыболовства» ценные и особо ценные водные биоресурсы в ручье Крутой отсутствуют.

Промышленное рыболовство на данном водотоке не ведётся; водные биологические ресурсы могут использоваться для добычи (вылова) при осуществлении любительского и спортивного рыболовства в приустьевых участках. Данный объект имеет значение для сохранения и воспроизводства водных биоресурсов.

Исходя из вышеизложенного, руководствуясь приказом Федерального агентства по рыболовству от 17.09.2009 г. № 818 «Об установлении категорий водных объектов рыбохозяйственного значения и особенностей добычи (вылова) водных биологических ресурсов, обитающих в них и отнесенных к объектам рыболовства, ***ручей Крутой относится к рыбохозяйственным водным объектам второй категории (Протокол комиссии СЗТУ по установлению категорий водных объектов рыбохозяйственного значения и особенностей добычи (вылова) водных биологических ресурсов, обитающих в них № 21 от 24.10.2014 г.).***

10. Река Островенка протекает по территории Крестецкого района Новгородской области, берёт начало в оз. Островно и впадает по левому берегу в реку Холова. Длина водотока около 8 км, русло извилистое, берега относительно крутые, заросшие, дно песчаное, каменистое, местами заилено. Островенка относится к малым водотокам восточно-европейского типа со смешанным питанием с преобладанием снегового. Годовой водный режим реки характеризуется высоким весенним половодьем, низкой летней и зимней меженью и подъемом уровня воды осенью за счёт осадков.

Ихтиофауна малых водотоков формируется за счет биофонда крупных рек, к бассейну которых они принадлежат. В состав ихтиоценоза реки Островенка входят виды рыб, характерные для бассейна р.Мста: плотва, окунь, язь, ерш, голавль, щука, верховка и др. На заливной пойме реки Островенка расположены нерестилища фитофильных видов рыб, субстратом для них являются прибрежные заросли макрофитов и остатки прошлогодней растительности. В зарослях макрофитов также наиболее продуктивно развиваются планктонные и бентосные организмы, являющиеся кормовой базой для рыб. В малых водотоках имеются благоприятные условия и для нагула молоди. Сведения о наличии зимовальных ям отсутствуют.

Промышленное рыболовство на малых реках не осуществляется, ведется лов рыбаками-любителями.

В соответствии с п.3 ст.17 ФЗ от 20.12.2004 № 166 «О рыболовстве и сохранении водных биологических ресурсов» данный водоток относится к рыбохозяйственным водным объектам.

Промышленное рыболовство на данном водотоке не ведётся; водные биологические ресурсы могут использоваться для добычи (вылова) при осуществлении любительского и спортивного рыболовства. Данный объект имеет значение для сохранения и воспроизводства водных биоресурсов.

На основании приказа Федерального агентства по рыболовству от 16.03.2009 г № 191 «Об утверждении перечня особо ценных и ценных видов водных биоресурсов,

отнесённых к объектам рыболовства» ценные и особо ценные водные биоресурсы в реке Островенка отсутствуют.

Исходя из вышеизложенного, руководствуясь приказом Федерального агентства по рыболовству от 17.09.2009 г. № 818 «Об установлении категорий водных объектов рыбохозяйственного значения и особенностей добычи (вылова) водных биологических ресурсов, обитающих в них и отнесенных к объектам рыболовства», ***река Островенка может быть отнесена к рыбохозяйственным водным объектам первой категории***

11. Ручей без названия протекает в Крестецком районе Новгородской области, берёт начало в болотистой местности и впадает слева в другой ручей без названия, правый приток реки Островенка. Длина водотока около 4,5 км. Русло извилистое, берега относительно низкие, заросшие луговой и водной растительностью, частично – лесом. На расстоянии приблизительно 1,6 км от устья пересекает автотрассу М-10 по водопропускной трубе.

Как известно, ручьи характеризуются незначительным видовым составом и малой численностью рыбного населения, поскольку чем меньше водоток, тем меньше ниш для обитания разных видов рыб и выше их конкуренция. В ручье встречаются некоторые виды рыб, обитающие во взаимосвязанных с ним водотоках, ручье без названия и реке Островенка. Это окунь, плотва, уклейка, верховка, ёрш и др. Наибольшая численность рыб в малых водотоках наблюдается весной и в начале лета. В это время ручьи становятся местом нереста половозрелых рыб и пастбищем для нагула выклюнувшейся молоди, так как мелководность, ранний прогрев воды и высокая зарастаемость создают благоприятные условия. Со спадом половодья большая часть взрослых рыб и подросшая молодь скатываются в реку, и рыбное население ручья остаётся малочисленным. Собственные рыбные запасы ручья без названия малы.

В малочисленном ихтиоценозе испрашиваемого водного объекта преобладают так называемые «мирные» рыбы, к которым относится ранняя молодь (личинки) всех видов рыб, питающаяся зоопланктоном и частично зообентосом, планктофаги (уклейка, верховка), всеядные, например, плотва, которая питается зоопланктоном, бентосом и частично водорослями. Взрослый окунь – хищник, его молодь питается крупными планктонными ракообразными и донными животными, ёрш – донными животными, частично икрой и личинками рыб.

Зимовальные ямы в ручье отсутствуют.

В соответствии с п.3 ст.17 ФЗ от 20.12.2004 № 166 «О рыболовстве и сохранении водных биологических ресурсов» данный водоток относится к рыбохозяйственным водным объектам.

На основании приказа Федерального агентства по рыболовству от 16.03.2009 г № 191 «Об утверждении перечня особо ценных и ценных видов водных биоресурсов, отнесённых к объектам рыболовства» ценные и особо ценные водные биоресурсы в ручье без названия отсутствуют.

Промышленное рыболовство на данном водотоке не ведётся; водные биологические ресурсы могут использоваться для добычи (вылова) при осуществлении любительского и спортивного рыболовства в устье. Данный объект имеет значение для сохранения и воспроизводства водных биоресурсов.

Исходя из вышеизложенного, руководствуясь приказом Федерального агентства по рыболовству от 17.09.2009 г. № 818 «Об установлении категорий водных объектов рыбохозяйственного значения и особенностей добычи (вылова) водных биологических ресурсов, обитающих в них и отнесенных к объектам рыболовства», ***ручей без названия может быть отнесён к рыбохозяйственным водным объектам второй категории.***

12. Ручей без названия протекает в Крестецком районе Новгородской области. Берёт начало в болотистой местности и впадает справа в реку Холова. Русло слабоизвилистое, берега в истоке и в среднем течении частично заболочены, покрыты смешанным лесом, в устье становятся более крутыми, заросшими луговой

растительностью, кустарником. Водная растительность практически отсутствует. Дно сильно заилено. Длина водотока около 4,0 км. На расстоянии около 2,5 км от устья пересекает автотрассу М-10 по водопропускной трубе.

Ручей без названия относится к малым водотокам со смешанным типом питания с преобладанием снегового. В годовом водном режиме выделяются весеннее половодье, летняя и зимняя межень и кратковременный осенний паводок за счет выпадения осадков.

Как известно, видовое разнообразие речных ихтиоценозов имеет прямую зависимость от величины водотока: чем меньше водоток, тем меньше ниш для обитания разных видов рыб и выше их конкуренция. Видовой состав ихтиофауны ручья без названия не отличается разнообразием и большой численностью рыб. Основными обитателями являются такие неприхотливые к условиям обитания виды, как окунь, плотва, язь, ёрш и др.

Самая высокая численность рыбного населения отмечается весной и в начале лета, когда в приустьевые участки могут заходить на нерест из реки Холова фитофильные виды рыб, в частности, щука. Со спадом половодья большая часть рыб скатывается в реку Холова. Зимовальных ям в ручье без названия нет.

В соответствии с п.3 ст.17 ФЗ от 20.12.2004 № 166 «О рыболовстве и сохранении водных биологических ресурсов» данный водоток относится к рыбохозяйственным водным объектам.

На основании приказа Федерального агентства по рыболовству от 16.03.2009 г № 191 «Об утверждении перечня особо ценных и ценных видов водных биоресурсов, отнесённых к объектам рыболовства» ценные и особо ценные водные биоресурсы в ручье без названия отсутствуют.

Промышленное рыболовство на данном водотоке не ведётся; водные биологические ресурсы могут использоваться для добычи (вылова) при осуществлении любительского и спортивного рыболовства в приустьевых участках. Данный объект имеет значение для сохранения и воспроизводства водных биоресурсов.

Исходя из вышеизложенного, руководствуясь приказом Федерального агентства по рыболовству от 17.09.2009 г. № 818 «Об установлении категорий водных объектов рыбохозяйственного значения и особенностей добычи (вылова) водных биологических ресурсов, обитающих в них и отнесенных к объектам рыболовства», ***ручей без названия может быть отнесён к рыбохозяйственным водным объектам второй категории.***

13. Ручей без названия протекает в Крестецком районе Новгородской области, впадает по левому берегу в ручей Гречинка. Длина водотока около 1,5 км. Это малый водоток восточно-европейского типа со смешанным питанием с преобладанием снегового. В годовом ходе уровня воды выделяются зимняя и летняя межени, весеннее половодье и подъём уровня воды во время осенних паводков. Летом ручей без названия может пересыхать, зимой - перемерзать.

Поскольку в меженный период собственный сток в ручье без названия отсутствует, устойчивый ихтиоценоз в ручье не формируется. Рыбохозяйственное значение данного водотока незначительно и имеет временный характер, когда во время весеннего половодья в приустьевые участки ручья могут заходить неприхотливые к условиям обитания окунь и плотва. В летне-осенний период водоем практически пересыхает, и немногочисленные рыбные обитатели скатываются в ручей Гречинка, собственный ихтиоценоз которого также характеризуется незначительным видовым составом. Субстратом для нереста служат прибрежные заросли макрофитов и остатки прошлогодней растительности. В зарослях макрофитов также наиболее продуктивно развиваются планктонные и бентосные организмы, являющиеся кормовой базой для рыб.

Зимовальные ямы в ручьях отсутствуют.

В соответствии с п.3 ст.17 ФЗ от 20.12.2004 № 166 «О рыболовстве и сохранении водных биологических ресурсов» данный водоток относится к рыбохозяйственным водным объектам.

На основании приказа Федерального агентства по рыболовству от 16.03.2009 г № 191 «Об утверждении перечня особо ценных и ценных видов водных биоресурсов,

отнесённых к объектам рыболовства» ценные и особо ценные водные биоресурсы в ручье без названия отсутствуют.

Промышленное рыболовство на данном водотоке не ведётся; водные биологические ресурсы могут использоваться для добычи (вылова) при осуществлении любительского и спортивного рыболовства в устье. Данный объект имеет значение для сохранения и воспроизводства водных биоресурсов.

Исходя из вышеизложенного, руководствуясь приказом Федерального агентства по рыболовству от 17.09.2009 г. № 818 «Об установлении категорий водных объектов рыбохозяйственного значения и особенностей добычи (вылова) водных биологических ресурсов, обитающих в них и отнесенных к объектам рыболовства», ***ручей без названия может быть отнесён к рыбохозяйственным водным объектам второй категории.***

14. Ручей Гречинка протекает в Крестецком районе Новгородской области. Берёт начало в заболоченной местности вблизи п.Стуковья и впадает по правому берегу в реку Холова. Длина водотока около 6 км, русло слабоизвилистое. На своём пути дважды пересекает аводороги – автотрассу М-10 приблизительно в 3-х км от устья и автодорогу местного значения – приблизительно в 0,5 км. Берега в верхнем течении низкие, местами заболоченные, покрыты смешанным лесом, луговой и водной растительностью, в среднем и нижнем течении становятся относительно крутыми, дно песчаное, каменистое, местами заилено.

Ручей Гречинка относится к малым водотокам восточно-европейского типа со смешанным питанием с преобладанием снегового. Годовой водный режим реки характеризуется высоким весенним половодьем, низкой летней и зимней меженью и подъемом уровня воды осенью за счёт осадков.

Ихтиофауна малых водотоков формируется за счет биофонда крупных рек, к бассейну которых они принадлежат. В состав ихтиоценоза ручья входят виды рыб, характерные для бассейна р.Мста: плотва, окунь, язь, ерш, верховка и др. На заливной пойме данного водотока расположены нерестилища фитофильных видов рыб, субстратом для них являются прибрежные заросли макрофитов и остатки прошлогодней растительности. В зарослях макрофитов также наиболее продуктивно развиваются планктонные и бентосные организмы, являющиеся кормовой базой для рыб. В малых водотоках имеются благоприятные условия и для нагула молоди.

Зимовальных ям в ручье Гречинка нет.

В соответствии с п.3 ст.17 ФЗ от 20.12.2004 № 166 «О рыболовстве и сохранении водных биологических ресурсов» данный водоток относится к рыбохозяйственным водным объектам.

На основании приказа Федерального агентства по рыболовству от 16.03.2009 г № 191 «Об утверждении перечня особо ценных и ценных видов водных биоресурсов, отнесённых к объектам рыболовства» ценные и особо ценные водные биоресурсы в ручье Гречинка отсутствуют.

Промышленное рыболовство на данном водотоке не ведётся; водные биологические ресурсы могут использоваться для добычи (вылова) при осуществлении любительского и спортивного рыболовства в приустьевых участках. Данный объект имеет значение для сохранения и воспроизводства водных биоресурсов.

Исходя из вышеизложенного, руководствуясь приказом Федерального агентства по рыболовству от 17.09.2009 г. № 818 «Об установлении категорий водных объектов рыбохозяйственного значения и особенностей добычи (вылова) водных биологических ресурсов, обитающих в них и отнесенных к объектам рыболовства», ***ручей Гречинка может быть отнесён к рыбохозяйственным водным объектам второй категории.***

15. Ручей Колотовский протекает в Крестецком районе Новгородской области. Берёт начало в болотистой местности вблизи н.п. Ямская Слобода. Впадает в реку Холова по правому берегу приблизительно в 3 км выше по течению от места впадения в р. Холова реки Яймля. Русло ручья слабоизвилистое, берега достаточно крутые, заросшие водной и

луговой растительностью. Непосредственно перед впадением в р.Холова, ручей по водопропускной трубе проходит под автотрассой. Длина водотока чуть более 1 км.

Ручей Колотовский относится к малым водотокам восточно-европейского типа. Питание данного водотока смешанное. Годовой водный режим ручья характеризуется высоким весенним половодьем, низкой летней и зимней меженью и подъемом уровня воды осенью за счёт осадков.

Ихтиофауна малых водотоков формируется за счет биофонда крупных рек, к бассейну которых они принадлежат. В состав ихтиоценоза ручья без названия входят виды рыб, характерные для бассейна р.Мста: плотва, окунь, язь, ерш, верховка и др. Кроме того, в приустьевой участок ручья из реки Холова могут заходить на нерест такие фитофильные виды рыб, как густера, щука, субстратом для них являются прибрежные заросли макрофитов и остатки прошлогодней растительности. В зарослях макрофитов также наиболее продуктивно развиваются планктонные и бентосные организмы, являющиеся кормовой базой для рыб. В малых водотоках имеются благоприятные условия и для нагула молоди.

Зимовальных ям в ручье Колотовский нет.

В соответствии с п.3 ст.17 ФЗ от 20.12.2004 № 166 «О рыболовстве и сохранении водных биологических ресурсов» данный водоток относится к рыбохозяйственным водным объектам.

На основании приказа Федерального агентства по рыболовству от 16.03.2009 г № 191 «Об утверждении перечня особо ценных и ценных видов водных биоресурсов, отнесённых к объектам рыболовства» ценные и особо ценные водные биоресурсы в ручье Колотовский отсутствуют.

Промышленное рыболовство на данном водотоке не ведётся; водные биологические ресурсы могут использоваться для добычи (вылова) при осуществлении любительского и спортивного рыболовства в приустьевых участках. Данный объект имеет значение для сохранения и воспроизводства водных биоресурсов.

Исходя из вышеизложенного, руководствуясь приказом Федерального агентства по рыболовству от 17.09.2009 г. № 818 «Об установлении категорий водных объектов рыбохозяйственного значения и особенностей добычи (вылова) водных биологических ресурсов, обитающих в них и отнесенных к объектам рыболовства», ***ручей Колотовский может быть отнесён к рыбохозяйственным водным объектам второй категории.***

16. Ручей без названия протекает в Крестецком районе Новгородской области, вытекает из болота вблизи н.п. Харчевня, впадает по левому берегу в реку Холова. Длина ручья без названия – около 1,5 км, приблизительно в 0,5 км от устья пересекает автотрассу М-10 по водопропускной трубе. Русло ручья слабоизвилистое, берега достаточно низкие, заросшие луговой и водной растительностью.

Ручей относится к категории малых водотоков со смешанным типом питания с преобладанием снегового. В годовом ходе уровня воды отчетливо выделяются весеннее половодье, летняя и зимняя межень и осенний паводок за счет выпадения осадков.

Вышеуказанный водоток испытывает сильную антропогенную нагрузку из-за расположенных рядом населённого пункта и автотрассы. Поэтому здесь обитают неприхотливые к условиям обитания рыбы, такие, как окунь и плотва. Причём в количественном отношении собственные рыбные запасы ручья чрезвычайно малы. Также весной на нерест в приустьевые участки могут заходить такие фитофильные виды, как щука и густера из реки Холова. Со спадом половодья большая часть рыб скатывается в реку. Несмотря на малочисленность ихтиоценоза малых водотоков, они имеют важное значение для воспроизводства рыбных ресурсов крупных рек, так как служат местом нереста рыб и пастбищем для их ранней молоди.

Для ручья без названия характерны не только сезонные колебания численности и видового состава рыб, но и различная концентрация рыб на разных участках ручья. Благоприятными местами для обитания и нереста рыб в ручье являются устье и примерно

0,5 км от устья, так как там ручей пересекается автотранспортными путями, через которые он протекает через водопропускную трубу.

Зимовальные ямы в ручье отсутствуют.

В соответствии с п.3 ст.17 ФЗ от 20.12.2004 № 166 «О рыболовстве и сохранении водных биологических ресурсов» данный водоток относится к рыбохозяйственным водным объектам.

На основании приказа Федерального агентства по рыболовству от 16.03.2009 г № 191 «Об утверждении перечня особо ценных и ценных видов водных биоресурсов, отнесённых к объектам рыболовства» ценные и особо ценные водные биоресурсы в ручье без названия отсутствуют.

Промышленное рыболовство на данном водотоке не ведётся; водные биологические ресурсы могут использоваться для добычи (вылова) при осуществлении любительского и спортивного рыболовства в устье. Данный объект имеет значение для сохранения и воспроизводства водных биоресурсов.

Исходя из вышеизложенного, руководствуясь приказом Федерального агентства по рыболовству от 17.09.2009 г. № 818 «Об установлении категорий водных объектов рыбохозяйственного значения и особенностей добычи (вылова) водных биологических ресурсов, обитающих в них и отнесенных к объектам рыболовства», ***ручей без названия может быть отнесён к рыбохозяйственным водным объектам второй категории.***

17. Река Холова берет начало на территории Валдайской возвышенности, в районе озер, расположенных вблизи п. Еваничи: Холовец, Островно, Качан, и является левым притоком первого порядка реки Мста. Протяженность Холовы составляет 126 км, площадь водосбора – 1900 км^2, расход воды – 15,6 м^3/с. Река принадлежит к водотокам восточно-европейского типа, для которых характерно, как и для всех рек Новгородской области, смешанное питание с преобладанием снегового. В годовом ходе уровня воды прослеживаются весенний и осенний паводки и значительное падение уровня воды зимой и летом.

В состав ихтиоценоза рек, принадлежащих к бассейну р.Мсты, входят такие виды, как лещ, судак, жерех, густера, плотва, окунь, язь, ёрш, голавль, щука, верховка, пескарь, ручьевая минога, налим, сом. Встречаются ценные и редкие для Новгородской области виды – хариус, ручьевая форель. Кроме того, в Холове обитают речные раки – ценные промысловые гидробионты.

Концентрация рыбного населения в реке Холова резко колеблется по сезонам в зависимости от направления его миграции из более крупных водотоков, в частности реки Мста. Холова имеет важное значение для воспроизводства рыбных ресурсов реки Мста и других крупных рек ее бассейна, так как она служит местом нереста рыб и пастбищем для их ранней молоди.

Кормовой базой для рыб служат бентосные организмы, обитающие на дне водоема, и планктон – растительные и животные организмы, находящиеся в толще воды во взвешенном состоянии. Кормовая база малых водотоков мало изучена, поэтому за основу берутся данные исследований, проведенных на реке Мста, притоком которой является река Холова.

Обычно зоопланктон таких рек Новгородской области, как Мста, характеризуется невысокими показателями. Основу численности (до 74%) и основу биомассы (до 68%) создают веслоногие ракообразные *Eudiaptomus graciloides*, род. *Mesocyclops* и *Cyclops*. Меньшее значение имеют ветвистоусые ракообразные, представленные в основном род. Bosmina. Их численность достигает 14%, биомасса - 23% относительно общих показателей. Также встречаются другие наиболее характерные представители ветвистоусых - *Daphnia, Ceriodaphnia, Leptodora*. Коловратки здесь немногочисленны, часто основу численности и биомассы создают *Asplanchna* и *Keratella*, встречаются *Brachionus* и *Nothocla*.

Следует отметить, что в различных реках соотношение численности и биомассы планктонных организмов может меняться в ту или иную сторону в зависимости от сезона и гидрологии реки. Как правило, с весны до лета количество планктона возрастает,

испытывая вместе с тем заметные колебания соответственно изменениям уровня воды. К осени их численность начинает снижаться, падая к зиме почти до минимума, что в первую очередь связано с переходом многих гидробионтов к существованию в форме покоящихся стадий.

Фитопланктон составляет основу пищи фильтраторов зоопланктона, частью потребляется бентосом, частью - непосредственно рыбой. Молодь же всех видов рыб, а также взрослые рыбы питаются зоопланктонными организмами.

Донные биоценозы реки Мсты характеризуются значительным видовым разнообразием, что связано с ее большой биотопической расчлененностью. Здесь насчитывается до 25 видов (форм) донных организмов. Основная биомасса принадлежит некормовым моллюскам, в основном *Viviparus contectus, Bithynia tentaculata (Gastropoda)*, биомасса кормовых моллюсков значительно ниже - от 1.3 до 8.77 г/м^3. Грунт реки большей частью населен мелкими и среднего размера организмами, относящимися к простейшим, коловраткам, нематодам, олигохетам, насекомым, высшим ракообразным. Наиболее многочисленными здесь являются представители двух видов: *Stictochironomus pictulus (Chironomidae) и Tubifex sp. (Oligochaeta)*. Зообентос характеризуется как весьма ценный источник пищи для рыб-бентофагов.

В соответствии с п.3 ст.17 ФЗ от 20.12.2004 № 166 «О рыболовстве и сохранении водных биологических ресурсов» данный водоток относится к рыбохозяйственным водным объектам.

На основании приказа Федерального агентства по рыболовству от 16.03.2009 г № 191 «Об утверждении перечня особо ценных и ценных видов водных биоресурсов, отнесённых к объектам рыболовства», в реке Холова присутствуют ценные водные биоресурсы.

Промышленное рыболовство на данном водотоке не ведётся; водные биологические ресурсы используются для добычи (вылова) при осуществлении любительского и спортивного рыболовства. Данный объект имеет значение для сохранения и воспроизводства водных биоресурсов.

Сведения о наличии зимовальных ям отсутствуют.

В соответствии с Постановлением Правительства РФ от 6 октября 2008 года № 743 «Правила установления рыбоохранных зон», ширина рыбоохранной зоны реки Холова 200 м.

Исходя из вышеизложенного, руководствуясь приказом Федерального агентства по рыболовству от 17.09.2009 г. № 818 «Об установлении категорий водных объектов рыбохозяйственного значения и особенностей добычи (вылова) водных биологических ресурсов, обитающих в них и отнесенных к объектам рыболовства, ***река Холова относится к рыбохозяйственным водным объектам высшей категории (Протокол комиссии СЗТУ по установлению категорий водных объектов рыбохозяйственного значения и особенностей добычи (вылова) водных биологических ресурсов, обитающих в них № 7 от 17.09.2013 г.).***

18. Ручей Залужский протекает в Крестецком районе Новгородской области, берёт начало в болотах и впадает в реку Холова, левый приток первого порядка реки Мста. Длина ручья около 11 км. Залужский относится к категории малых водотоков со смешанным типом питания с преобладанием снегового. В годовом ходе уровня воды отчетливо выделяются весеннее половодье, летняя и зимняя межень и осенний паводок за счет выпадения осадков.

Ихтиофауна малых водотоков формируется за счет биофонда крупных рек, к бассейну которых они принадлежат. Для данного ручья характерны виды рыб, обитающие в реке Холова. Среди постоянных обитателей ручья такие, как окунь, плотва, ёрш, пескарь, верховка, весной заходят на нерест в приустьевые участки щука, лещ, густера. Со спадом половодья большая часть рыб скатывается в крупные водотоки. Несмотря на малочисленность ихтиоценоза малых водотоков, они имеют важное значение для

воспроизводства рыбных ресурсов крупных рек, так как служат местом нереста рыб и пастбищем для их ранней молоди.

Для ручья Залужский характерны не только сезонные колебания численности и видового состава рыб, но и различная концентрация рыб на разных участках ручья. Пригодными местами для обитания и нереста рыб в ручье являются устье и примерно 3,5 км от устья, так как ручей пересекается автотранспортными путями в двух местах: 3,6 км и 6,7 км от устья, где он протекает через водопропускные трубы.

Зимовальные ямы в ручье отсутствуют.

В соответствии с п.3 ст.17 ФЗ от 20.12.2004 № 166 «О рыболовстве и сохранении водных биологических ресурсов» данный водоток относится к рыбохозяйственным водным объектам.

На основании приказа Федерального агентства по рыболовству от 16.03.2009 г № 191 «Об утверждении перечня особо ценных и ценных видов водных биоресурсов, отнесённых к объектам рыболовства» ценные и особо ценные водные биоресурсы в ручье Залужский отсутствуют.

Промышленное рыболовство на данном водотоке не ведётся; водные биологические ресурсы могут использоваться для добычи (вылова) при осуществлении любительского и спортивного рыболовства в устье. Данный объект имеет значение для сохранения и воспроизводства водных биоресурсов.

Зимовальные ямы в ручье Залужский отсутствуют.

В соответствии с Постановлением Правительства РФ от 6 октября 2008 года № 743 «Правила установления рыбоохранных зон», ширина рыбоохранной зоны ручья Залужский 100 м.

Исходя из вышеизложенного, руководствуясь приказом Федерального агентства по рыболовству от 17.09.2009 г. № 818 «Об установлении категорий водных объектов рыбохозяйственного значения и особенностей добычи (вылова) водных биологических ресурсов, обитающих в них и отнесенных к объектам рыболовства», ***ручей Залужский может быть отнесен к рыбохозяйственным водным объектам второй категории.***

ВРИО руководителя
Новгородского филиала
ФГБНУ «ВНИРО» А.Л. Иванова

+

Емельянова И.Ю.

РФ, Новгородская область, Валдайский район

Приложение Д

Карта-схема расположения объекта проектирования с размещением условной площадки для определения воздействия на окружающую среду

в метрах — Lтрассы=913м

суглинок (10ж) – 4 группа	Наименование и номер группы грунта по трудоемкости разработки
	Удельное сопротивление грунта, Ом*м
кабелеукладчиком-358; экскаватором-5; ГНБ-39; экскаватором-173; ГНБ-65; экскаватором-234; ГНБ-19; экскаватором-17; ручным-3	Участки по способу прокладки кабеля, м
вырубка леса (6м)-154; п/з-5; вырубка леса (6м)-19	Дополнительный вид работ, м
не предусматриваются; не предусматриваются	Участки защиты кабеля, м
	Расстояния, м
	Пикеты

Условные обозначения:

- –проектируемый кабель ВОЛС
- –границы переходов методом ГНБ
- –проектируемые муфты
- –временное землепользование
- –границы землепользователей
- ВОЗ – – – – – ВОЗ –границы водоохранной зоны
- –граница охранной зоны сетей электроснабжения и связи
- –временная площадка мойки колес приямком
- –жилая зона
- –территория ООПТ
- ИЗА 6001 –источник загрязнения атмосферы (условная площадка)
- РТ-1 –расчетная точка
- –зона акустического воздействия

Схема расположения листов: 2 | 1

Система координат МСК-53

М 1:2000

Согласовано

Взам. инв. №

Подпись и дата

Инв. № подл.

РФ, Новгородская область, Валдайский район

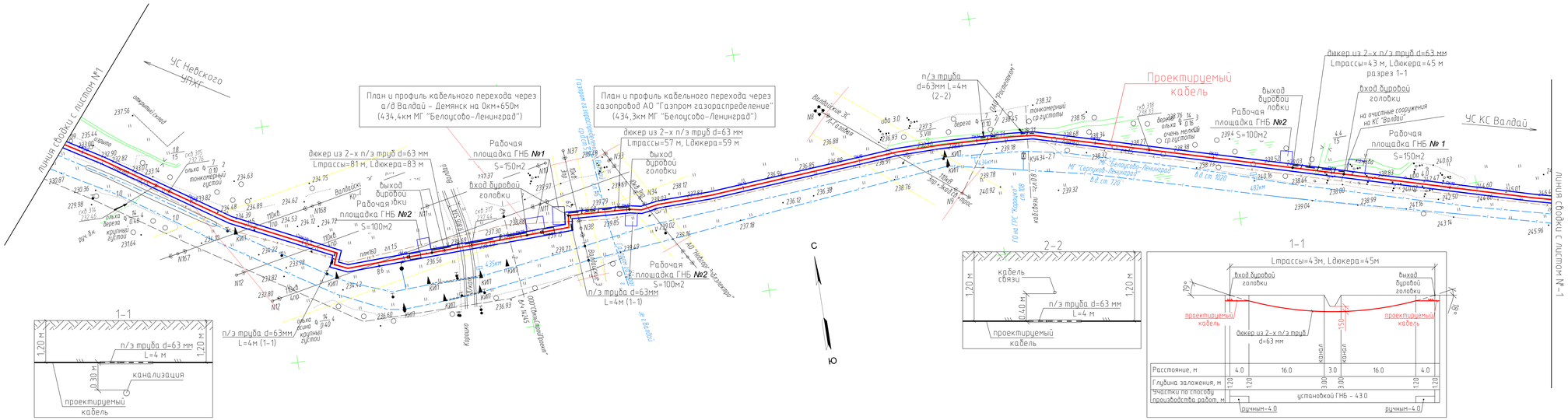

Согласовано

Взам. инв. №

Подпись и дата

Инв. № подл.

Формат А2х4

РФ, Новгородская область, Валдайский район

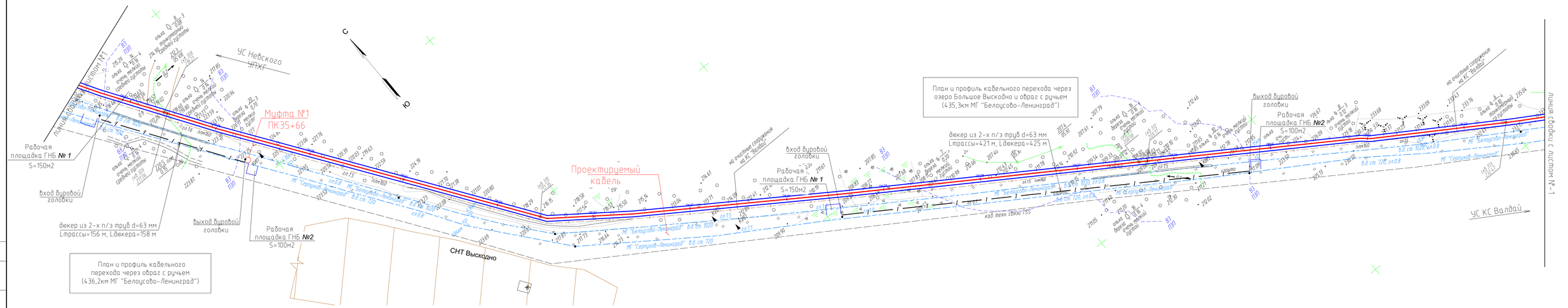

Lтрассы=1532м

суглинок (10ж) - 4 группа	песок (29в) - 1 группа	суглинок (10ж) - 4 группа

ГНБ-156 | кабелеукладчиком-617 | ГНБ-421 | кабелеукладчиком-300

вырубка леса (6м)-666

не предусматриваются

вырубка леса (6м)-49 | экскаватором-23 | подрубка леса (3м)-63 | экскаватором-5 | экскаватором-5 | экскаватором-5 | вырубка леса (6м)-64 | вырубка леса (6м)-13 | расчистка кустарника-64 | вырубка леса (6м)-74 | подрубка леса (3м)-31

Условные обозначения:
- проектируемый кабель ВОЛС
- границы переходов методом ГНБ
- проектируемые муфты
- временное землепользование
- границы землепользователей
- границы водоохранной зоны
- граница охранной зоны сетей электроснабжения и связи
- временная площадка мойки колесс приямком
- жилая зона
- территория ООПТ
- источник загрязнения атмосферы (условная площадка)
- расчетная точка
- зона акустического воздействия

Схема расположения листов: 4 | 3 | 2

Система координат МСК-53

М 1:2000

Согласовано

Взам. инв. №

Подпись и дата

Инв. № подл.

Формат А2х4

РФ, Новгородская область, Валдайский район

План и профиль кабельного перехода через ж/д на перегоне Валдай–Дворец на 351км ПК6+65м и канализации (437,7км МГ "Белоусово–Ленинград")

План и профиль кабельного перехода через пруд (437,1км МГ "Белоусово–Ленинград")

План и профиль кабельного перехода через а/д Валдай – очистные сооружения (437,4км МГ "Белоусово– Ленинград")

План и профиль кабельного перехода через а/д Валдай – Миронушка на 0км+650м и овраг (436,5км МГ "Белоусово–Ленинград")

План и профиль кабельного перехода через а/д Валдай – СНТ "Высоково" (436,4км МГ "Белоусово–Ленинград")

Условные обозначения
- проектируемый кабель ВОЛС
- границы переходов методом ГНБ
- проектируемые муфты
- временное землепользование
- границы землепользователей
- границы водоохранной зоны
- граница охранной зоны сетей электроснабжения и связи
- временная площадка мойки колес прямком
- жилая зона
- территория ООПТ
- источник загрязнения атмосферы (условная площадка)
- расчетная точка
- зона акустического воздействия

Проектируемый кабель

УС Невского УПХГ

УС КС Валдай

Линия сводки с листом №1

Линия сводки с листом №1

Ltрассы=1572м

| | | |

РФ, Новгородская область, Валдайский район

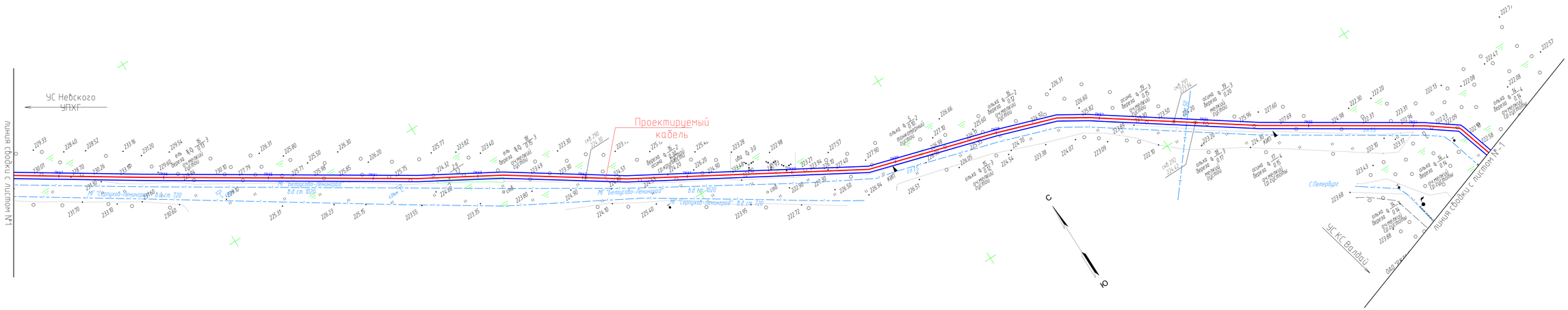

Согласовано

Взам. инв. №

Подпись и дата

Инв. № подл.

суглинок (10ж) – 4 группа	песок (29б) – 1 группа	суглинок (35б) – 2 группа	песок (29б) – 1 группа	супесь (10ж) – 4 группа	суглинок (10ж) – 4 группа

Lтрассы=1423м

кабелеукладчиком–1423

вырубка леса (6м)–684	вырубка леса (6м)–115	вырубка леса (6м)–390

не предусматриваются

расчистка кустарника–6

вырубка леса (6м)–4

подрубка леса (3м)–25

вырубка леса (6м)–29

подрубка леса (3м)–83

подрубка леса (3м)–15

Условные обозначения:

- проектируемый кабель ВОЛС
- границы переходов методом ГНБ
- проектируемые муфты
- временное землепользование
- границы землепользователей
- границы водоохранной зоны ВОЗ
- граница охранной зоны сетей электроснабжения и связи
- временная площадка мойки колес приямком
- жилая зона
- территория ООПТ
- ИЗА 6001 – источник загрязнения атмосферы (условная площадка)
- РТ–1 – расчетная точка
- зона акустического воздействия

Схема расположения листов

Система координат МСК–53

М 1:2000

Формат А2х4

РФ, Новгородская область, Валдайский район

План и профиль кабельного перехода через а/д М-10 – СНТ "Овинчище" на 0км+700м (440,7км МГ "Белоусово- Ленинград")

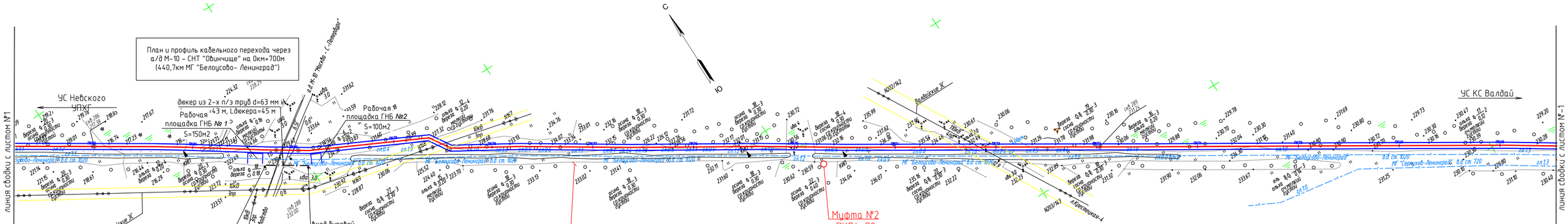

Условные обозначения:

- проектируемый кабель ВОЛС
- границы переходов методом ГНБ
- проектируемые муфты
- временное землепользование
- границы землепользователей
- границы водоохранной зоны
- граница охранной зоны сетей электроснабжения и связи
- временная площадка мойки колес приямком
- жилая зона
- территория ООПТ
- источник загрязнения атмосферы (условная площадка)
- расчетная точка
- зона акустического воздействия

Lтрассы=1533м

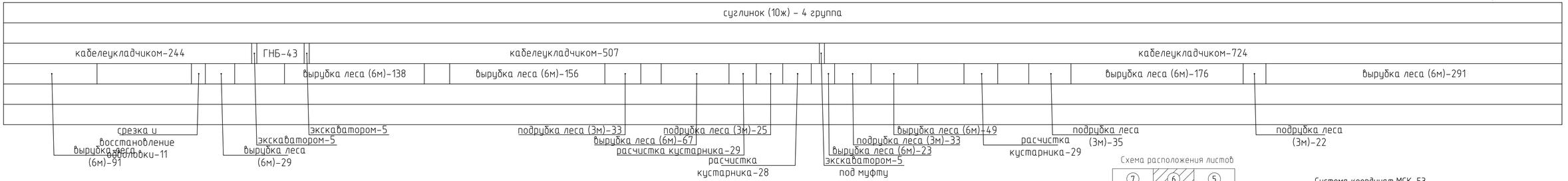

Схема расположения листов

Система координат МСК-53

М 1:2000

Формат А4х4

Согласовано

Взам. инв. №

Подпись и дата

Инв. № подл.

РФ, Новгородская область, Валдайский район

супесь (10ж) – 4 группа	суглинок (10ж) – 4 группа	супесь (10ж) – 4 группа	суглинок (10ж) – 4 группа

кабелеукладчиком–1110 | ГНБ–38 | экскаватором–190 | кабелеукладчиком–200

вырубка леса (6м)–171 | вырубка леса (6м)–196 | вырубка леса (6м)–91 | вырубка леса (6м)–149

не предусматриваются

вырубка леса (6м)–40; расчистка мелколесья–3; подрубка леса (3м)–21

расчистка кустарника–48; вырубка леса (6м)–61; вырубка леса (6м)–11; расчистка кустарника–16; расчистка кустарника–67; расчистка кустарника–27; расчистка мелколесья–20; расчистка; вырубка леса (6м)–34; экскаватором–5; ГНБ–76; экскаватором–5; вырубка леса (6м)–63; вырубка леса (6м)–18

Схема расположения листов

8	7	6

Система координат МСК-53

М 1:2000

Формат А4х4

Согласовано

Взам. инв. №

Подпись и дата

Инв. № подл.

РФ, Новгородская область, Валдайский район

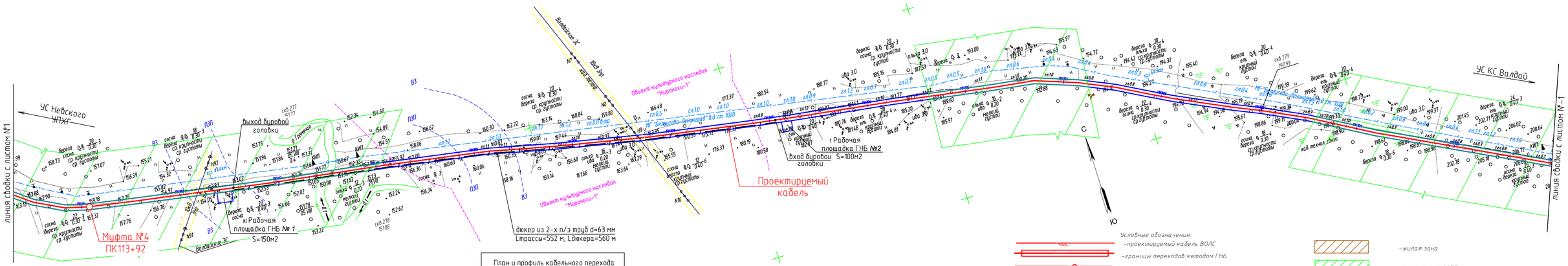

План и профиль кабельного перехода через реку Гремячая и ОКН "Миронеги-1" (443,9км МГ "Белоусово-Ленинград")

Условные обозначения:

- проектируемый кабель ВОЛС
- границы переходов методом ГНБ
- проектируемые муфты
- временное землепользование
- границы землепользователей
- ВОЗ границы водоохранной зоны ВОЗ
- граница охранной зоны сетей электроснабжения и связи
- временная площадка мойки колес приямком
- жилая зона
- территория ООПТ
- ИЗА 6001 источник загрязнения атмосферы (условная площадка)
- РТ-1 расчетная точка
- зона акустического воздействия

Lпрассы=1570м

песок (29б) – 1 группа	суглинок (10ж) – 4 группа	супесь (10ж) – 4 группа
кабелеукл.-76	кабелеукладчиком-138	ГНБ-552	кабелеукладчиком-789
			вырубка леса (6м)-122	вырубка леса (6м)-167
не предусматриваются				
вырубка леса (6м)-12	экскаватором-5 под муфту вырубка леса (6м)-80	экскаватором-5 расчистка кустарника-29 вырубка леса (6м)-14	экскаватором-5	вырубка леса (6м)-36	вырубка леса (6м)-41 расчистка кустарника-31	подрубка леса (3м)-30 вырубка леса (6м)-63 подрубка леса (3м)-14	расчистка кустарника-8 вырубка леса (6м)-42	подрубка леса (3м)-64 вырубка леса (6м)-31

Схема расположения листов

9	8	7

Система координат МСК-53

М 1:2000

Формат А4х4

Согласовано

Взам. инв. №

Подпись и дата

Инв. № подл.

РФ, Новгородская область, Валдайский район

Условные обозначения:

- –проектируемый кабель ВОЛС
- –границы переходов методом ГНБ
- –проектируемые муфты
- –временное землепользование
- –границы землепользователей
- ВОЗ – ВОЗ –границы водоохранной зоны
- –граница охранной зоны сетей электроснабжения и связи
- –временная площадка мойки колесс приямком
- –жилая зона
- –территория ООПТ
- ИЗА 6001 –источник загрязнения атмосферы (условная площадка)
- РТ-1 –расчетная точка
- –зона акустического воздействия

Lтрассы=1561м

песок (29в) – 1 группа

кабелеукладчиком–699 | ГНБ–48 | кабелеукладчиком–804

вырубка леса (6м)–330 | вырубка леса (6м)–193 | вырубка леса (6м)–146 | вырубка леса (6м)–422 | вырубка леса (6м)–366

не предусматриваются

подрубка леса (3м)–11

расчистка кустарника–41

экскаватором–5

экскаватором–5

расчистка кустарника–36

Схема расположения листов

10 | 9 | 8

Система координат МСК-53

М 1:2000

Согласовано

Взам. инв. №

Подпись и дата

Инв. № подл.

Формат А4х4

РФ, Новгородская область, Валдайский район



Lтрассы=1518м

суглинок (35б) – 2 группа	суглинок (35б) – 1 группа	песок (29б) – 1 группа
кабелеукладчиком–1108	ГНБ–116	кабелеукладчиком–284
вырубка леса (6м)–121		вырубка леса (6м)–156
вырубка леса (6м)–115		
не предусматриваются		
вырубка леса (6м)–8	расчистка мелколесья–33	расчистка кустарника–49
расчистка кустарника–35	вырубка леса (6м)–18	расчистка кустарника–25
расчистка кустарника–3	расчистка кустарника–69	экскаватором–5
экскаватором–5	расчистка кустарника–76	

Схема расположения листов

11	10	9

Система координат МСК-53

М 1:2000

Формат А4х4

Согласовано

Взам. инв. №

Подпись и дата

Инв. № подл.

РФ, Новгородская область, Валдайский район

План и профиль кабельного перехода через ГО на ГРС "Кирпичный" и кабель связи (448,4км МГ "Белоусово-Ленинград")

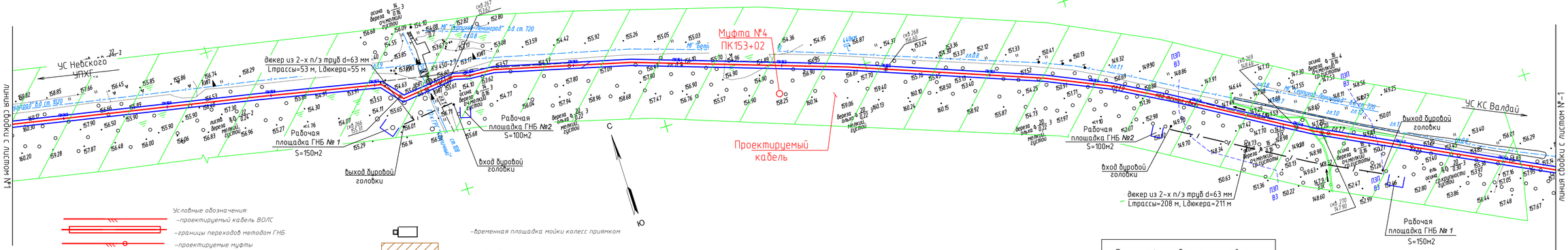

Условные обозначения:

- проектируемый кабель ВОЛС
- границы переходов методом ГНБ
- проектируемые муфты
- временное землепользование
- границы землепользователей
- границы водоохранной зоны
- граница охранной зоны сетей электроснабжения и связи
- временная площадка мойки колес приямком
- жилая зона
- территория ООПТ
- источник загрязнения атмосферы (условная площадка)
- расчетная точка
- зона акустического воздействия

План и профиль кабельного перехода через ручей б/н (447,5км МГ "Белоусово-Ленинград")

Lтрассы=1500м

супесь (10ж) – 4 группа	суглинок (35б) – 1 группа	суглинок (35б) – 2 группа	песок (29б) – 1 группа
кабелеукладчиком-375	ГНБ-53	кабелеукладчиком-306	кабелеукладчиком-370	ГНБ-208	кабелеукладчиком-163
вырубка леса (6м)-404		вырубка леса (6м)-279	вырубка леса (6м)-525		вырубка леса (6м)-168
не предусматриваются					
экскаватором-5		экскаватором-5	экскаватором-5 под муфту	экскаватором-5	экскаватором-5

Схема расположения листов

Система координат МСК-53

М 1:2000

Формат А4х4

Согласовано

Взам. инв. №

Подпись и дата

Инв. № подл.

РФ, Новгородская область, Валдайский район

Примечание:
Для транспортировки буровой установки от дороги на крановый узел КУ-450 (лист 11) к месту производства работ на переходе ГНБ через МГ "Белоусово-Ленинград" на 450,5км (лист 13) с ПК169+24 по ПК170+94 в полосе отвода земельного участка под строительство ВОЛС предусматривается устройство лежневой дороги с её последующей разборкой.

Lтрассы=1464м

суглинок (10ж) - 4 группа	супесь (10ж) - 4 группа
кабелеукладчиком-1464	
вырубка леса (6м)-170; вырубка леса (6м)-346; вырубка леса (6м)-185	
не предусматриваются	

устройство лежневой дороги с последующей разборкой-170

вырубка леса (6м)-48

вырубка леса (6м)-13

Условные обозначения:
- проектируемый кабель ВОЛС
- границы переходов методом ГНБ
- проектируемые муфты
- временное землепользование
- границы землепользователей
- ВОЗ — ВОЗ - границы водоохранной зоны
- граница охранной зоны сетей электроснабжения и связи
- временная площадка мойки колес приямком
- жилая зона
- территория ООПТ
- ИЗА 6001 - источник загрязнения атмосферы (условная площадка)
- РТ-1 - расчетная точка
- зона акустического воздействия

Схема расположения листов: 13, 12, 11

Система координат МСК-53

М 1:2000

Согласовано

Взам. инв. №

Подпись и дата

Инв. № подл.

РФ, Новгородская область, Валдайский район

План и профиль кабельного перехода через МГ "Белоусово-Ленинград" на 451,0км

План и профиль кабельного перехода через а/д М-10 "Россия" на 404км+325м (451,0км МГ "Белоусово-Ленинград")

План и профиль кабельного перехода через реку Гремячая (450,7км МГ "Белоусово-Ленинград")

План и профиль кабельного перехода МГ "Белоусово-Ленинград" на 450,55км

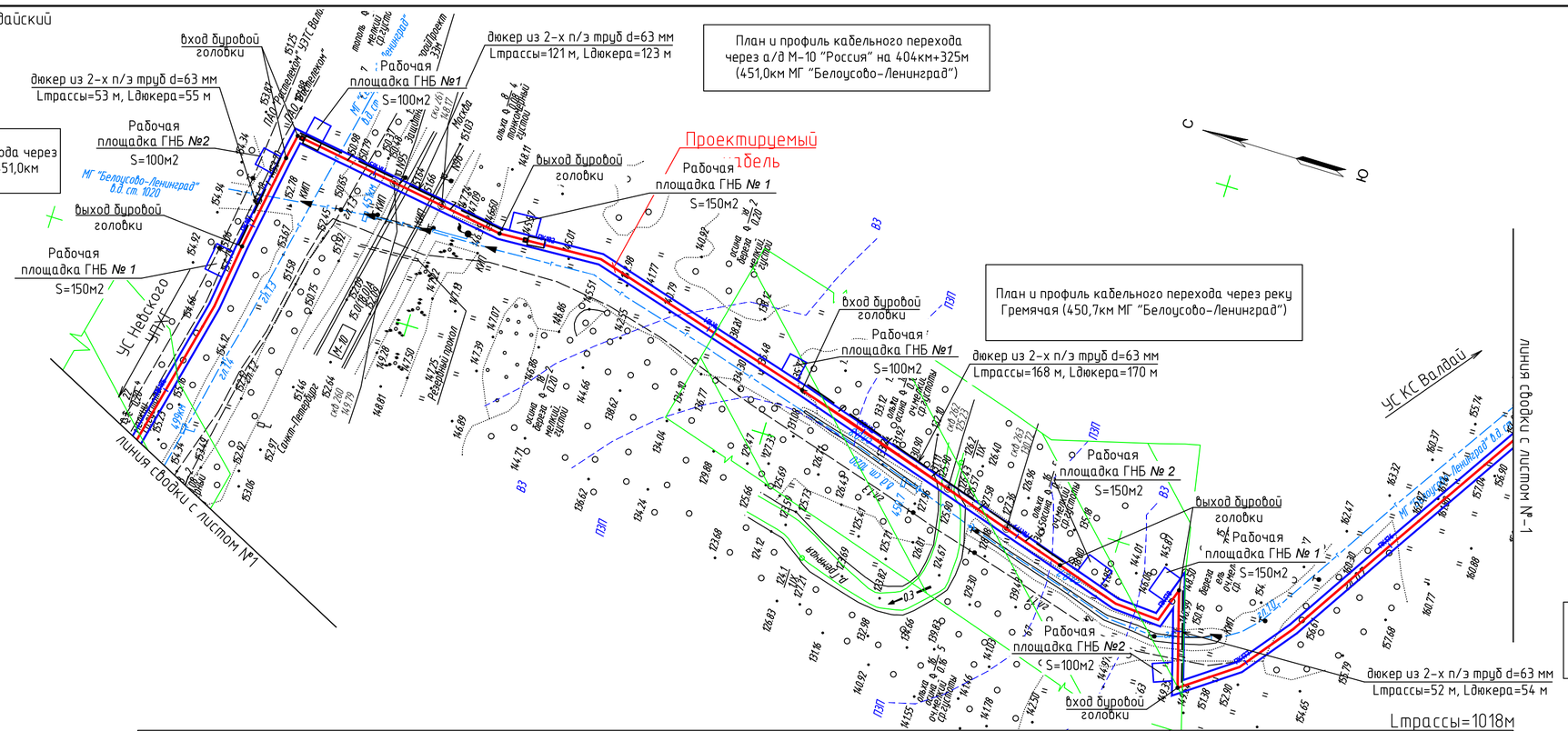

Условные обозначения:

- проектируемый кабель ВОЛС
- границы переходов методом ГНБ
- проектируемые муфты
- временное землепользование
- границы землепользователей
- ВОЗ — границы водоохранной зоны
- граница охранной зоны сетей электроснабжения и связи
- временная площадка мойки колес приямком
- жилая зона
- территория ООПТ
- ИЗА 6001 — источник загрязнения атмосферы (условная площадка)
- РТ-1 — расчетная точка
- зона акустического воздействия

супесь (10ж) – 4 группа				суглинок (10ж) – 4 группа
ГНБ-121	экскаватором-186	ГНБ-168		кабелеукладчиком-221
не предусматриваются				
экскаватором-119 вырубка леса (6м)-140	экскаватором-13 ГНБ-53		вырубка леса (6м)-80 экскаватором-80	экскаватором-5 ГНБ-52
				вырубка леса (6м)-87

Схема расположения листов

14	13	12

Система координат МСК-53

М 1:2000

Согласовано

Взам. инв. №

Подпись и дата

Инв. № подл.

Формат А4х3

РФ, Новгородская область, Валдайский район

Примечание:
Для транспортировки буровой установки от дороги "Москва – Санкт-Петербург" – Валдай – Соколово к месту производства работ на переходах ГНБ через МГ "Белоусово-Ленинград" на 499,5км и через ручей с ПК196+39 по ПК194+77 в полосе отвода земельного участка под строительство ВОЛС предусматривается устройство лежневой дороги с её последующей разборкой.

С

Ю

План и профиль кабельного перехода через а/д Валдай – Соколово – "Москва – Санкт-Петербург" на 0км+530м (452,8км МГ "Белоусово- Ленинград")

План и профиль кабельного перехода МГ "Серпухов-Ленинград" на 499,49км

План и профиль кабельного перехода через канал (499,2км МГ "Серпухов-Ленинград")

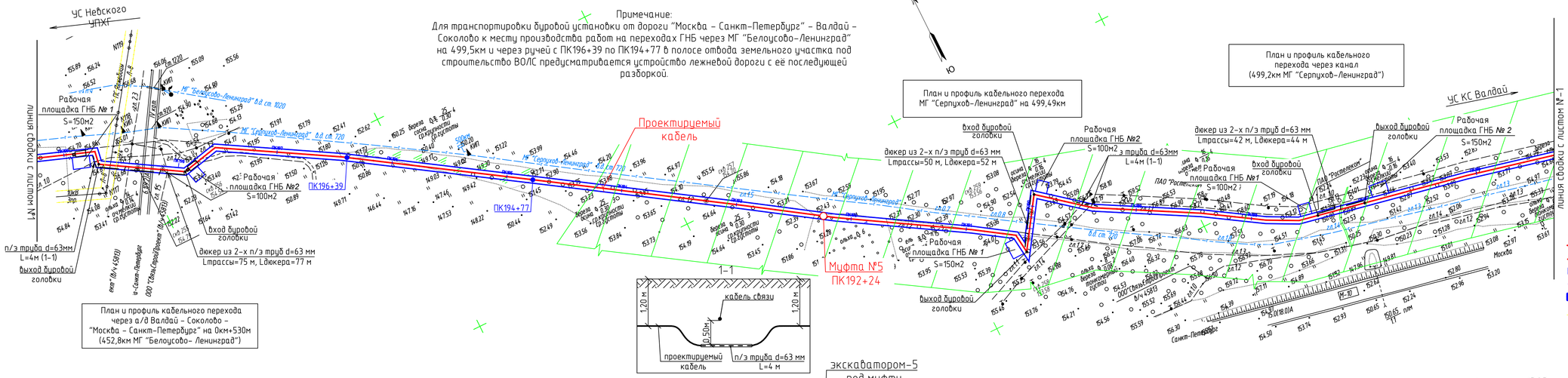

1–1

Lтрассы=1393м

суглинок (35б) – 1 группа	суглинок (35б) – 2 группа		супесь (10ж) – 4 группа
ГНБ-75	кабелеукладчиком-556	кабелеукладчиком-165	экскаватором-195 / ГНБ-42 / экскаватором-169
устройство лежневой дороги-162	вырубка леса (6м)-326		вырубка леса (6м)-289 / вырубка леса (6м)-189
не предусматриваются			не предусматриваются

экскаватором-5 под муфту

вырубка леса (6м)-25 кабелеукладчиком-50 не предусматриваются

ручным-5 п/э-4 экскаватором-7

экскаватором-5

подрубка леса (3м)-17

подрубка леса (3м)-30

расчистка мелколесья-63

вырубка леса (6м)-49

подрубка леса (3м)-17

экскаватором-17

вырубка леса (6м)-31

ГНБ-50

п/э-4 ручным-12 п/э-4 экскаватором-40

Схема расположения листов

Условные обозначения:
- проектируемый кабель ВОЛС
- границы переходов методом ГНБ
- проектируемые муфты
- временное землепользование
- границы землепользователей
- ВОЗ — ВОЗ — границы водоохранной зоны
- граница охранной зоны сетей электроснабжения и связи
- временная площадка мойки колес с приямком
- жилая зона
- территория ООПТ
- ИЗА 6001 — источник загрязнения атмосферы (условная площадка)
- РТ-1 — расчетная точка
- зона акустического воздействия

Система координат МСК-53

М 1:2000

Формат А4х4

Согласовано

Взам. инв. №

Подпись и дата

Инв. № подл.

РФ, Новгородская область, Валдайский район

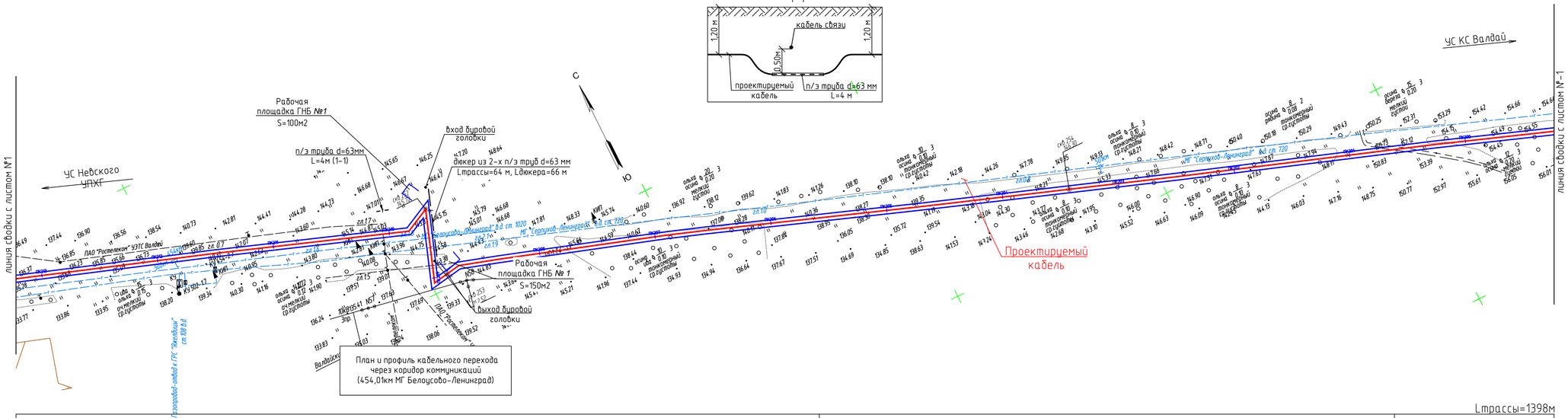

План и профиль кабельного перехода через коридор коммуникаций (454,01км МГ Белоусово-Ленинград)

Условные обозначения:

- проектируемый кабель ВОЛС
- границы переходов методом ГНБ
- проектируемые муфты
- временное землепользование
- границы землепользователей
- границы водоохранной зоны
- граница охранной зоны сетей электроснабжения и связи
- временная площадка мойки колес приямком
- жилая зона
- территория ООПТ
- источник загрязнения атмосферы (условная площадка)
- расчетная точка
- зона акустического воздействия

Схема расположения листов

Система координат МСК-53

М 1:2000

Формат А4х4

Согласовано

Взам. инв. №

Подпись и дата

Инв. № подл.

РФ, Новгородская область, Валдайский район

План и профиль кабельного перехода через овраг с ручьем б/н (455,4км МГ "Белоусово-Ленинград")

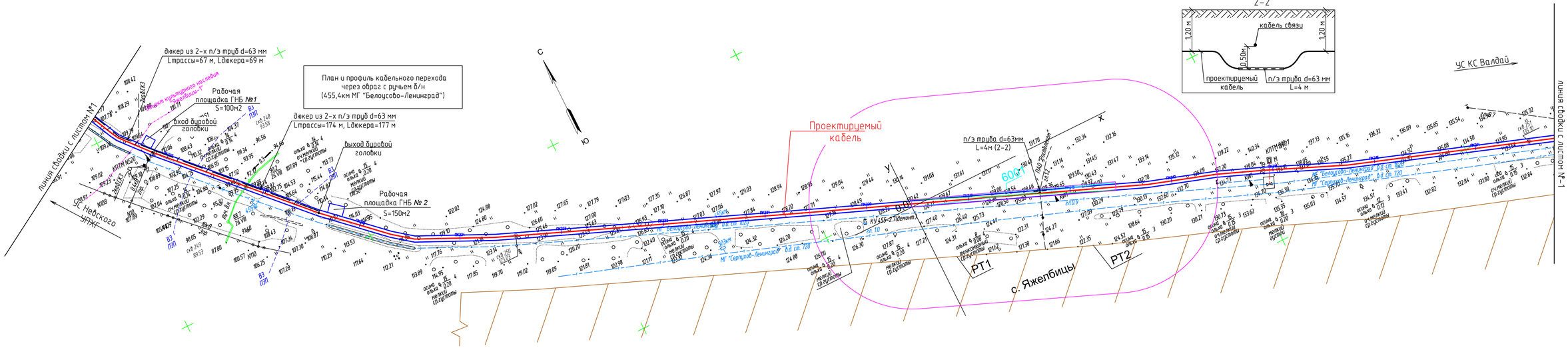

2-2

УС КС Валдай

Lтрассы=1460м

супесь (10ж) - 4 группа		суглинок (35б) - 2 группа	
ГНБ-67	ГНБ-174	кабелеукладчиком-705	кабелеукладчиком-504
		вырубка леса (6м)-300	
		не предусматриваются	не предусматриваются
		экскаватором-5	вырубка леса (6м)-18
		п/э-4	ручным-5

Условные обозначения:
- проектируемый кабель ВОЛС
- границы переходов методом ГНБ
- проектируемые муфты
- временное землепользование
- границы землепользователей
- границы водоохранной зоны
- граница охранной зоны сетей электроснабжения и связи
- временная площадка мойки колес приямком
- жилая зона
- территория ООПТ
- источник загрязнения атмосферы (условная площадка)
- расчетная точка
- зона акустического воздействия

Схема расположения листов

Система координат МСК-53

М 1:2000

Формат А4х4

Согласовано

Взам. инв. №

Подпись и дата

Инв. № подл.

РФ, Новгородская область, Валдайский район

1-1

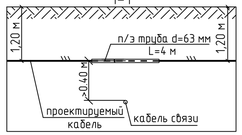

План и профиль кабельного перехода через реку Чапчига и овраг (456,4км МГ "Белоусово-Ленинград")

План и профиль кабельного перехода через реку Еглинка и ОКН "Яжелбицы-1" (456,0км МГ "Белоусово-Ленинград")

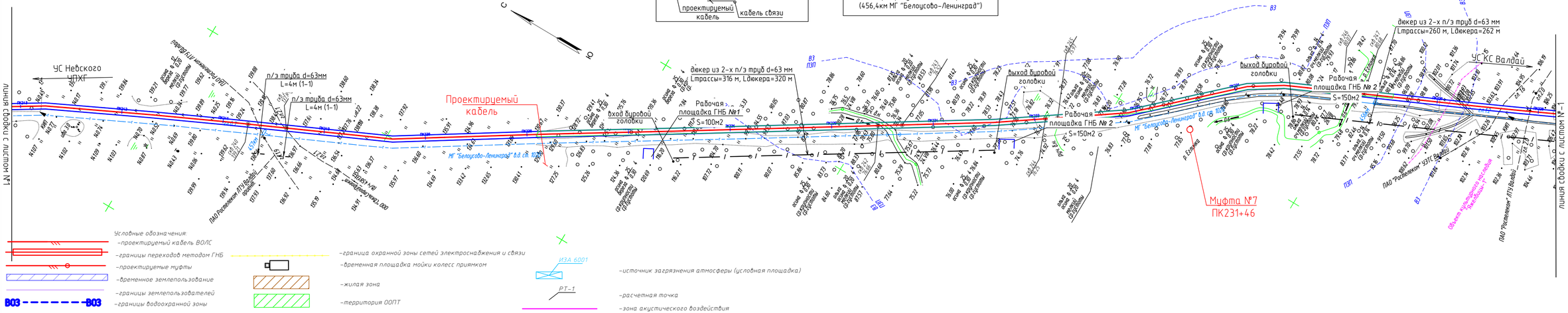

Условные обозначения:

- проектируемый кабель ВОЛС
- границы переходов методом ГНБ
- проектируемые муфты
- временное землепользование
- границы землепользователей
- границы водоохранной зоны
- граница охранной зоны сетей электроснабжения и связи
- временная площадка мойки колес приямком
- жилая зона
- территория ООПТ
- источник загрязнения атмосферы (условная площадка)
- расчетная точка
- зона акустического воздействия

Lтрассы=1527м

суглинок (35б) – 2 группа	суглинок (35б) – 1 группа	супесь (10ж) – 4 группа
кабелеукладчиком-242	кабелеукладчиком-376	ГНБ-316 / экскаватором-297 / ГНБ-260
	вырубка леса (6м)-338 / вырубка леса (6м)-141 / вырубка леса (6м)-224	
не предусматриваются	не предусматриваются	

вырубка леса (6м)-29; ручным-5 п/э-4; ручным-5 п/э-4 экскаватором-21; экскаватором-5

Схема расположения листов

Система координат МСК-53

М 1:2000

Согласовано

Взам. инв. №

Подпись и дата

Инв. № подл.

Формат А4х4

РФ, Новгородская область, Валдайский район

План и профиль кабельного перехода через а/д Ижицы – Военный городок "Валдай-4" (457,8км МГ "Белоусово-Ленинград")

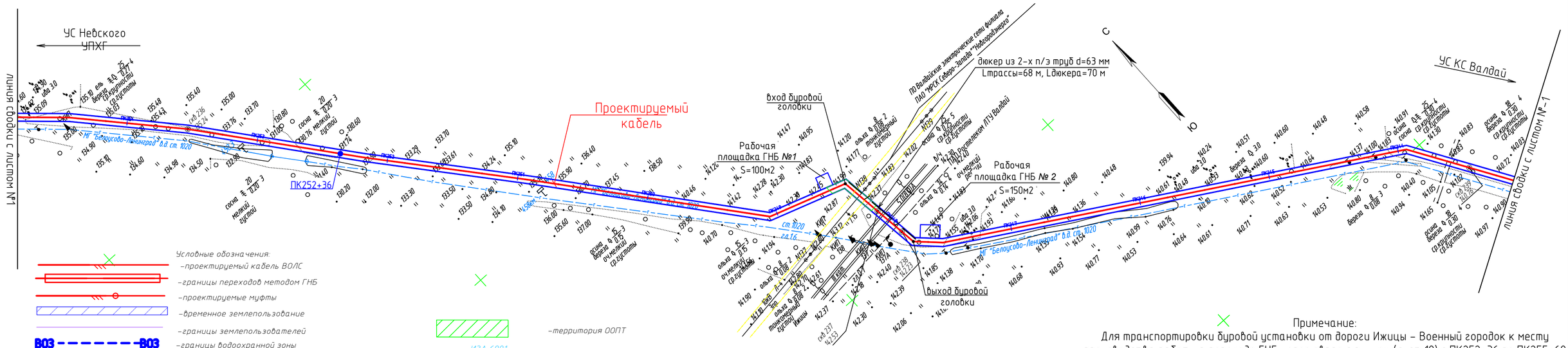

Условные обозначения:

- проектируемый кабель ВОЛС
- границы переходов методом ГНБ
- проектируемые муфты
- временное землепользование
- границы землепользователей
- границы водоохранной зоны
- граница охранной зоны сетей электроснабжения и связи
- временная площадка мойки колес приямком
- жилая зона
- территория ООПТ
- ИЗА 6001 — источник загрязнения атмосферы (условная площадка)
- РТ-1 — расчетная точка
- зона акустического воздействия

Примечание:

Для транспортировки буровой установки от дороги Ижицы – Военный городок к месту производства работ на переходе ГНБ через овраг с ручьем (лист 19) с ПК252+36 по ПК255+60 в полосе отвода земельного участка под строительство ВОЛС предусматривается устройство лежневой дороги с её последующей разборкой.

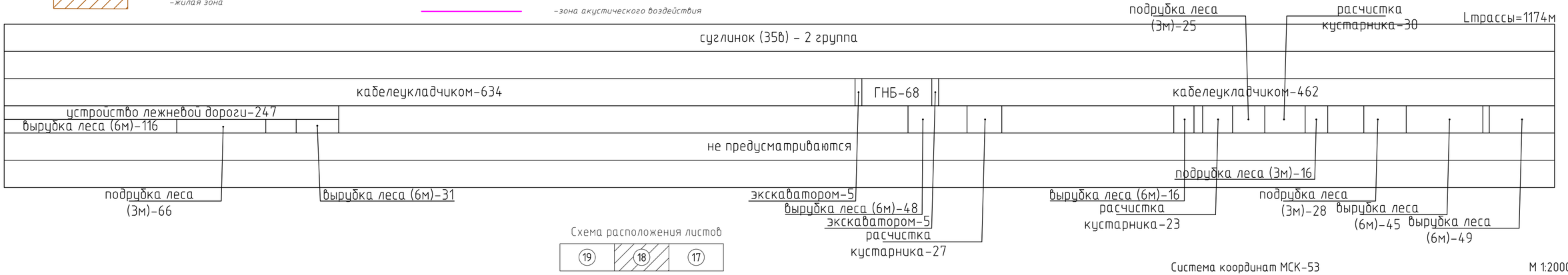

Схема расположения листов

Система координат МСК-53

М 1:2000

Формат А4х3

Согласовано

Взам. инв. №

Подпись и дата

Инв. № подл.

РФ, Новгородская область, Валдайский район

Условные обозначения:
- проектируемый кабель ВОЛС
- границы переходов методом ГНБ
- проектируемые муфты
- временное землепользование
- границы землепользователей
- ВОЗ — границы водоохранной зоны
- граница охранной зоны сетей электроснабжения и связи
- временная площадка мойки колес приямком
- жилая зона
- территория ООПТ
- ИЗА 6001 — источник загрязнения атмосферы (условная площадка)
- РТ-1 — расчетная точка
- зона акустического воздействия

Примечание:
Для транспортировки буровой установки от дороги Ижицы - Военный городок (лист 18) к месту производства работ на переходе ГНБ через овраг с ручьем с ПК252+36 по ПК255+60 в полосе отвода земельного участка под строительство ВОЛС предусматривается устройство лежневой дороги с её последующей разборкой.

Lтрассы=1466м

суглинок (10ж) - 4 группа	песок (29б) - 1 группа	суглинок (35б) - 2 группа	песок (29б) - 1 группа	суглинок (35б) - 2 группа
кабелеукладчиком-441	ГНБ-178	кабелеукладчиком-542	ГНБ-213	
		вырубка леса (6м)-629	вырубка леса (6м)-128	
не предусматриваются				

подрубка леса (3м)-60
вырубка леса (6м)-63
экскаватором-5
экскаватором-5
экскаватором-5
устройство лежневой дороги с последующей разборкой-77
экскаватором-5
кабелеукладчиком-72
расчистка кустарника-38

Схема расположения листов: 20, 19, 18

Система координат МСК-53

М 1:2000

Согласовано

Взам. инв. №

Подпись и дата

Инв. № подл.

РФ, Новгородская область, Валдайский район

План и профиль кабельного перехода через а/д М-10 "Россия" на 413км+190м (460,3км МГ Белоусово-Ленинград)

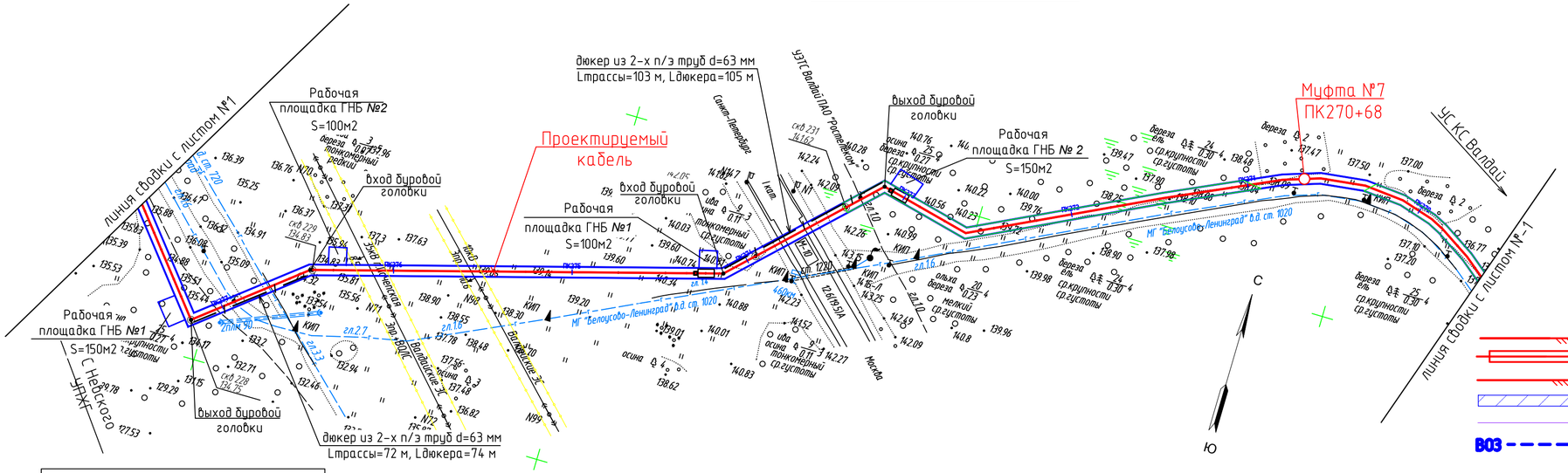

План и профиль кабельного перехода через коридор коммуникаций (460,67км МГ "Белоусово-Ленинград")

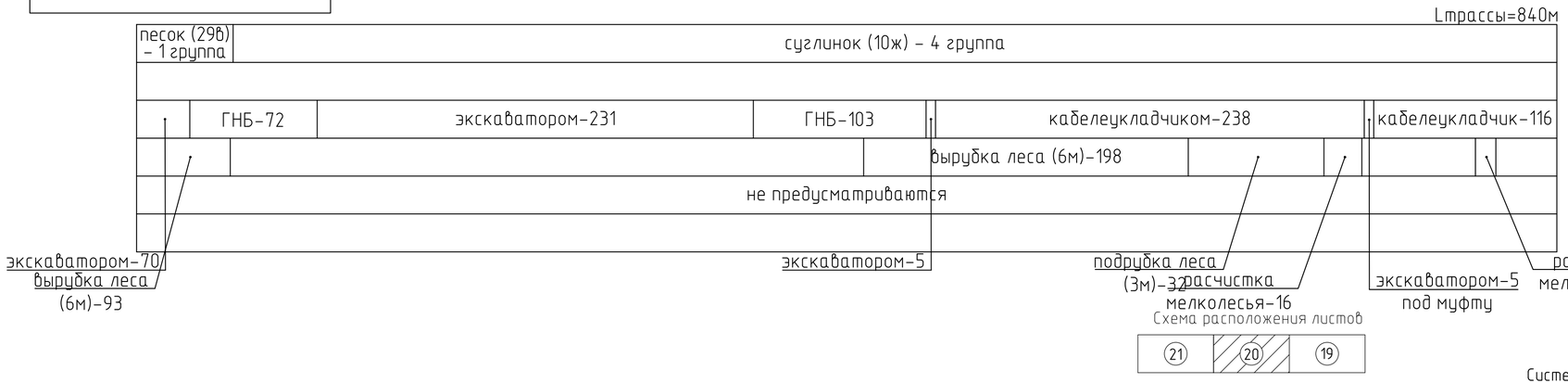

Схема расположения листов

Условные обозначения:

- проектируемый кабель ВОЛС
- границы переходов методом ГНБ
- проектируемые муфты
- временное землепользование
- границы землепользователей
- ВОЗ — ВОЗ — границы водоохранной зоны
- граница охранной зоны сетей электроснабжения и связи
- временная площадка мойки колес приямком
- жилая зона
- территория ООПТ
- ИЗА 6001 — источник загрязнения атмосферы (условная площадка)
- РТ-1 — расчетная точка
- зона акустического воздействия

Система координат МСК-53

М 1:2000

Согласовано

Взам. инв. №

Подпись и дата

Инв. № подл.

Формат А4х3

РФ, Новгородская область, Валдайский район

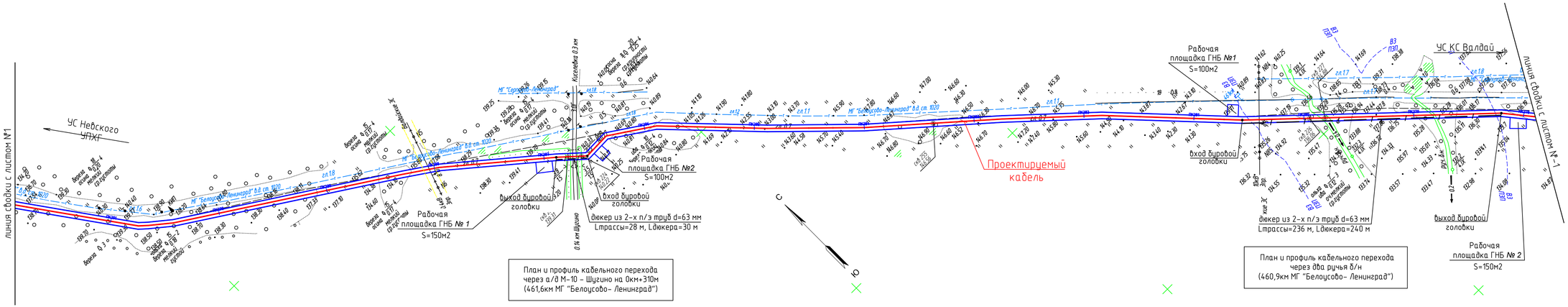

План и профиль кабельного перехода через а/д М-10 – Шугино на 0км+310м (461,6км МГ "Белоусово- Ленинград")

План и профиль кабельного перехода через два ручья б/н (460,9км МГ "Белоусово- Ленинград")

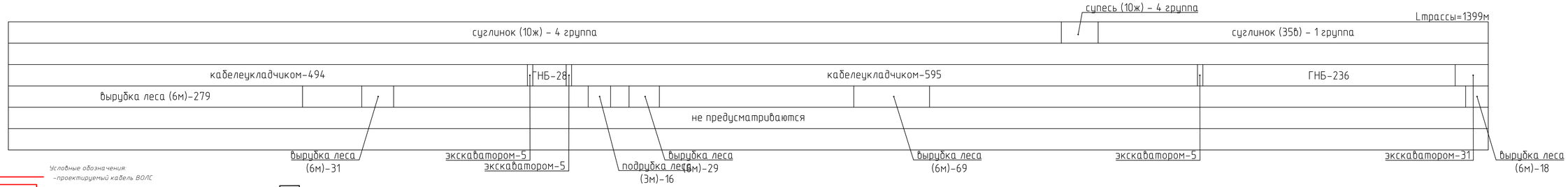

Условные обозначения:
- проектируемый кабель ВОЛС
- границы переходов методом ГНБ
- проектируемые муфты
- временное землепользование
- границы землепользователей
- границы водоохранной зоны
- граница охранной зоны сетей электроснабжения и связи
- временная площадка мойки колес приямком
- жилая зона
- территория ООПТ
- источник загрязнения атмосферы (условная площадка)
- расчетная точка
- зона акустического воздействия

Схема расположения листов

Система координат МСК-53

М 1:2000

Формат А4х4

Согласовано

Взам. инв. №

Подпись и дата

Инв. № подл.

РФ, Новгородская область, Валдайский район

План и профиль кабельного перехода через а/д Подъезд к НУП 4/4 (463,2км МГ "Белоусово-Ленинград")

План и профиль кабельного перехода через овраг с ручьем б/н (462,0км МГ "Белоусово-Ленинград")

Условные обозначения:
- –проектируемый кабель ВОЛС
- –границы переходов методом ГНБ
- –проектируемые муфты
- –временное землепользование
- –границы землепользователей
- ВОЗ – – – ВОЗ –границы водоохранной зоны
- –граница охранной зоны сетей электроснабжения и связи
- –временная площадка мойки колес приямком
- –жилая зона
- –территория ООПТ
- ИЗА 6001 –источник загрязнения атмосферы (условная площадка)
- РТ-1 –расчетная точка
- –зона акустического воздействия

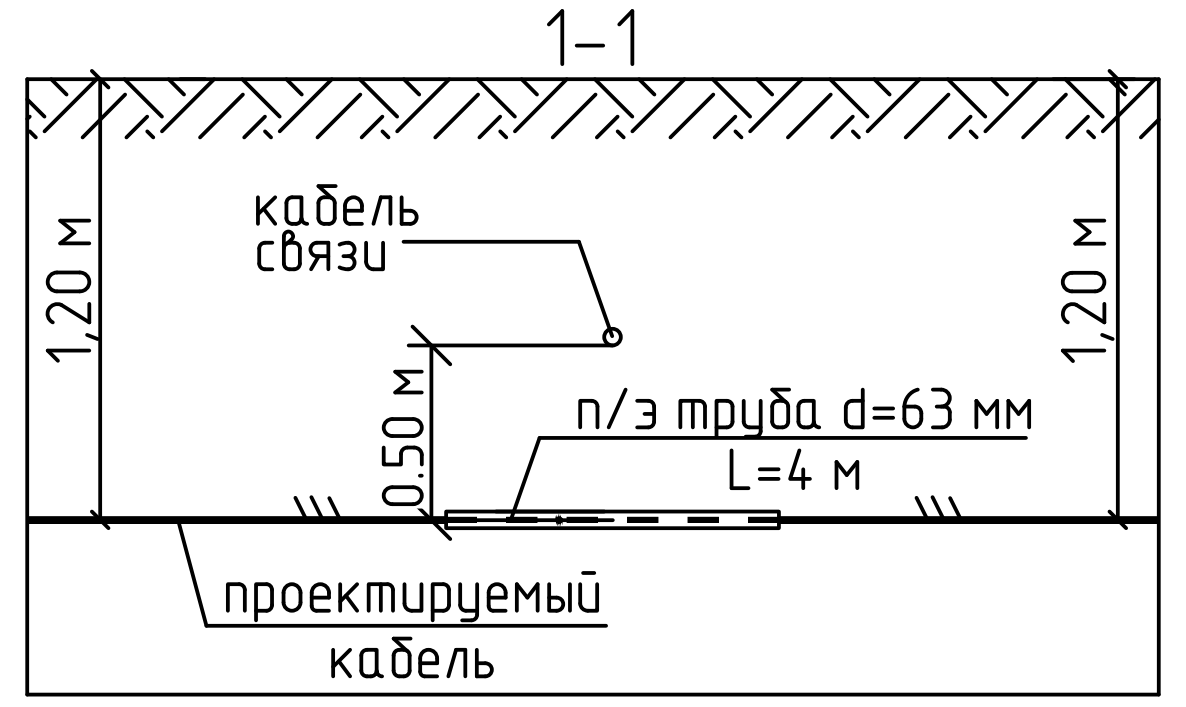

Примечание:
Для подъезда буровой установки от грунтовой дороги к месту производства работ на переходе ГНБ через овраг с ручьем с ПК295+08 по ПК294+53 в полосе отвода земельного участка под строительство ВОЛС предусматривается устройство лежневой дороги с её последующей разборкой.

Lтрассы=1510м

суглинок (35б) – 2 группа			суглинок (10ж) – 4 группа
		экскаватором-5	
кабелеукладчиком-183	ГНБ-39	кабелеукладчиком-1000	ГНБ-259
вырубка леса (6м)-126		вырубка леса (6м)-951	вырубка леса (6м)-200; вырубка леса (6м)-110
не предусматриваются		не предусматриваются	

вырубка леса (6м)-65
экскаватором-5
экскаватором-8
ручным-5
п/э-4
устройство лежневой дороги с последующей разборкой-55
экскаватором-6

Схема расположения листов: 23, 22, 21

Система координат МСК-53

М 1:2000

Формат А4х4

Согласовано
Взам. инв. №
Подпись и дата
Инв. № подл.

РФ, Новгородская область, Валдайский район

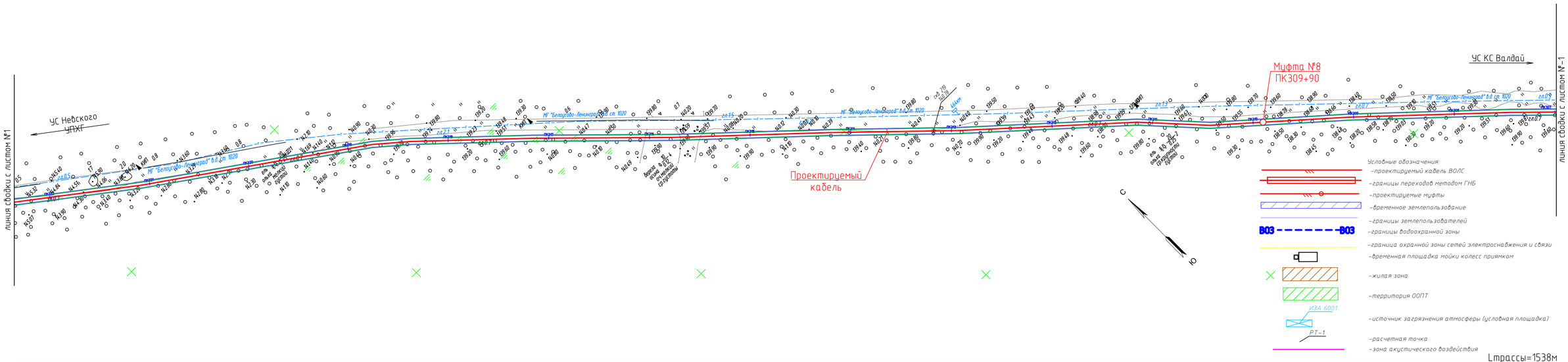

суглинок (358) – 2 группа					
кабелеукладчиком-1244					кабелеукладчиком-289
вырубка леса (6м)-571			вырубка леса (6м)-149	подрубка леса (3м)-90	вырубка леса (6м)-612
не предусматриваются					

вырубка леса (6м)-36 | подрубка леса (3м)-75 | расчистка кустарника-20 | экскаватором-5 под муфту

Схема расположения листов

Система координат МСК-53

М 1:2000

Согласовано

Взам. инв. №

Подпись и дата

Инв. № подл.

Формат А4х4

РФ, Новгородская область, Валдайский район

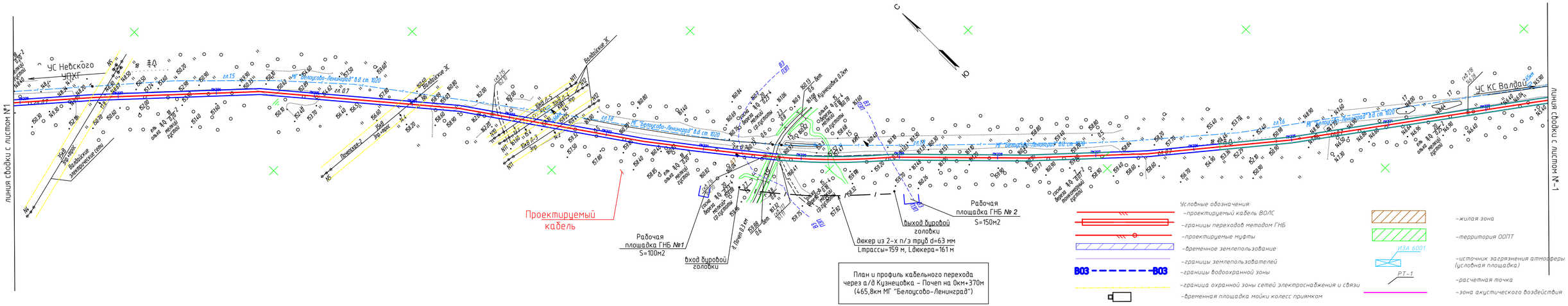

План и профиль кабельного перехода через а/д Кузнецовка – Почеп на 0км+370м (465,8км МГ "Белоусово-Ленинград")

Lтрассы=1570м

песок (29δ) – 1 группа	суглинок (35δ) – 1 группа	суглинок (35δ) – 2 группа
кабелеукладчиком-737	ГНБ-159	кабелеукладчиком-664
вырубка леса (6м)-153	вырубка леса (6м)-210	вырубка леса (6м)-293	вырубка леса (6м)-227
не предусматриваются		
вырубка леса (6м)-63	вырубка леса (6м)-43	вырубка леса (6м)-42	подрубка леса (3м)-10	экскаватором-5	вырубка леса (6м)-45	экскаватором-5	подрубка леса (3м)-20

Схема расположения листов

Система координат МСК-53

М 1:2000

Согласовано

Взам. инв. №

Подпись и дата

Инв. № подл.

Формат А4х4

РФ, Новгородская область, Крестецкий район

РФ, Новгородская область, Валдайский район

Lтрассы=1528м

суглинок (10ж) – 4 группа	суглинок (35б) – 1 группа	песок (29б) – 1 группа
кабелеукладчиком-420	кабелеукладчиком-1103	
вырубка леса (6м)-216	вырубка леса (6м)-415	вырубка леса (6м)-113; вырубка леса (6м)-128
не предусматриваются		

вырубка леса (6м)-77

вырубка леса (6м)-23

экскаватором-5 под муфту

вырубка леса (6м)-50

Схема расположения листов

26	25	24

Система координат МСК-53

М 1:2000

Согласовано

Взам. инв. №

Подпись и дата

Инв. № подл.

РФ, Новгородская область, Крестецкий район

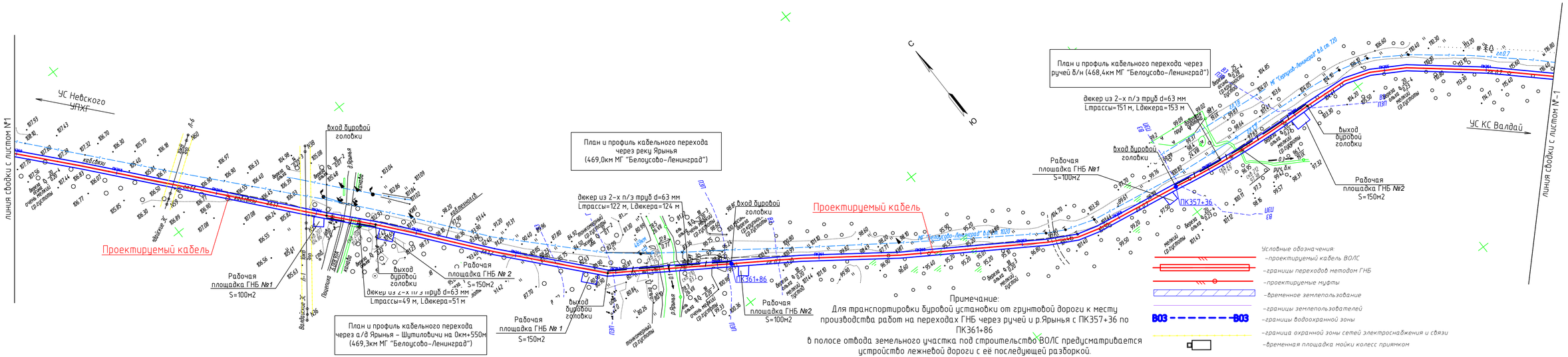

Примечание:
Для транспортировки буровой установки от грунтовой дороги к месту производства работ на переходах ГНБ через ручей и р.Ярынья с ПК357+36 по ПК361+86
в полосе отвода земельного участка под строительство ВОЛС предусматривается устройство лежневой дороги с её последующей разборкой.

Условные обозначения:
- проектируемый кабель ВОЛС
- границы переходов методом ГНБ
- проектируемые муфты
- временное землепользование
- границы землепользователей
- ВОЗ ВОЗ — границы водоохранной зоны
- граница охранной зоны сетей электроснабжения и связи
- временная площадка мойки колес приямком

Lтрассы=1568м

суглинок (10ж) – 4 группа		песок (29б) – 1 группа	суглинок (35б) – 1 группа	суглинок (10ж) – 4 группа
кабелеукладчиком-307	ГНБ-49 / экскаватором-233 / ГНБ-122	кабелеукладчиком-440	ГНБ-151	кабелеукладчиком-246
подрубка деревьев (3м)-222	подрубка деревьев (3м)-160 / подрубка деревьев (3м)-126	вырубка деревьев (6м)-365 / устройство лежневой дороги с последующей разборкой-450	вырубка деревьев (6м)-202	вырубка деревьев (6м)-329
не предусматриваются				
экскаватором-5	расчистка кустарника-10 / экскаватором-5	экскаватором-5	экскаватором-5	экскаватором-5

Схема расположения листов

Система координат МСК-53

М 1:2000

Формат А4х4

Согласовано

Взам. инв. №

Подпись и дата

Инв. № подл.

РФ, Новгородская область, Крестецкий район

План и профиль кабельного перехода
через ручей Грибовский
(470,9км МГ "Белоусово-Ленинград")



Условные обозначения:
- проектируемый кабель ВОЛС
- границы переходов методом ГНБ
- проектируемые муфты
- временное землепользование
- границы землепользователей
- ВОЗ - - - - - ВОЗ — границы водоохранной зоны
- граница охранной зоны сетей электроснабжения и связи
- временная площадка мойки колес приямком

Примечание:
Для транспортировки буровой установки от автодороги Ярынья – Шутиловичи (лист 26) к месту производства работ на переходе ГНБ через ручей Грибовский с ПК369+80 по ПК374+10 в полосе отвода земельного участка под строительство ВОЛС предусматривается устройство лежневой дороги с её последующей разборкой.

Lтрассы=1498м

суглинок (10ж) – 4 группа				
экскаватором-180	ГНБ-120		кабелеукладчиком-1193	
подрубка деревьев (3м)-216			подрубка деревьев (3м)-1253	устройство лежневой дороги с последующей разборкой-430
не предусматриваются				
вырубка деревьев (6м)-7		экскаватором-5		

Схема расположения листов

Система координат МСК-53

М 1:2000

Согласовано

Взам. инв. №

Подпись и дата

Инв. № подл.

Формат А4х4

РФ, Новгородская область, Крестецкий район

План и профиль кабельного перехода через коридор коммуникаций к ГРС "Рахино" (472,4км МГ "Белоусово–Ленинград")



План и профиль кабельного перехода через озеро (471,2км МГ "Белоусово–Ленинград")

Условные обозначения:
- проектируемый кабель ВОЛС
- границы переходов методом ГНБ
- проектируемые муфты
- временное землепользование
- границы землепользователей
- границы водоохранной зоны
- граница охранной зоны сетей электроснабжения и связи
- временная площадка мойки колесс приямком

Примечание:
Для подъезда буровой установки к месту производства работ на переходе ГНБ
через озеро с ПК387+37 по ПК385+95 в полосе отвода земельного участка под строительство ВОЛС предусматривается устройство лежневой дороги с её последующей разборкой.

Lтрассы=1637м

суглинок (10ж) – 4 группа				
кабелеукладчиком–191	ГНБ–136	кабелеукладчиком–864	кабелеукладчиком–231	ГНБ–162
подрубка деревьев (3м)–826			устройство лежневой дороги–142	
не предусматриваются				
экскаватором–5 расчистка кустарника–10	экскаватором–5 вырубка деревьев (6м)–51		экскаватором–5 под муфту	вырубка деревьев (6м)–71
	вырубка деревьев (6м)–24			экскаватором–5 вырубка деревьев (6м)–79
				экскаватором–33 вырубка деревьев (6м)–108

Схема расположения листов
29 | 28 | 27

Система координат МСК-53

М 1:2000

Согласовано

Взам. инв. №

Подпись и дата

Инв. № подл.

Формат А4х4

РФ, Новгородская область, Крестецкий район

суглинок (10ж) – 4 группа				
кабелеукладчиком-849	ГНБ-128	экскаватором-113	ГНБ-57	кабелеукладчиком-376
подрубка деревьев (3м)-241				
не предусматриваются				

вырубка деревьев (6м)-69

экскаватором-5

экскаватором-5

Схема расположения листов

30	29	28

Система координат МСК-53

М 1:2000

Согласовано

Взам. инв. №

Подпись и дата

Инв. № подл.

РФ, Новгородская область, Крестецкий район

супесь (10ж) – 4 группа				суглинок (10ж) – 4 группа	
кабелеукладчиком-192	ГНБ-69	ГНБ-198	экскаватором-153	кабелеукладчиком-904	
			расчистка мелколесья-256	подрубка деревьев (3м)-364	подрубка деревьев (3м)-135
не предусматриваются					

экскаватором-5

экскаватором-8

расчистка мелколесья-33

расчистка мелколесья-84

подрубка деревьев (3м)-65

Схема расположения листов

31	30	29

Система координат МСК-53

М 1:2000

Формат А4х4

Согласовано

Взам. инв. №

Подпись и дата

Инв. № подл.

РФ, Новгородская область, Крестецкий район

План и профиль кабельного перехода через ручей б/н (476,8км МГ "Белоусово-Ленинград")

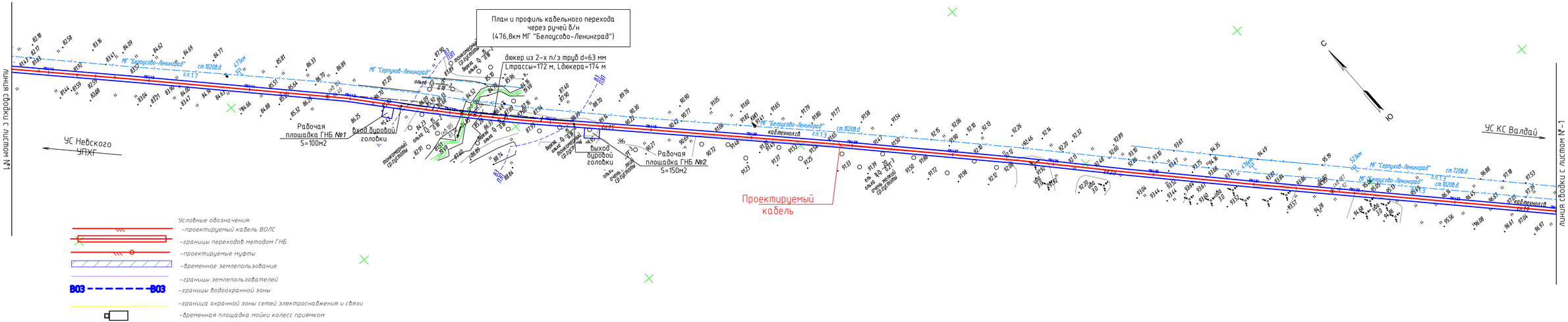

Lтрассы=1538м

супесь (10ж) - 4 группа					
кабелеукладчиком-383	ГНБ-172	кабелеукладчиком-973			
	вырубка деревьев (6м)-119	подрубка деревьев (3м)-313			
не предусматриваются					
	экскаватором-5	экскаватором-5	расчистка кустарника-38	расчистка кустарника-62	расчистка кустарника-15
	подрубка деревьев (3м)-47				

Схема расположения листов

Система координат МСК-53

М 1:2000

Формат А4х4

Согласовано

Взам. инв. №

Подпись и дата

Инв. № подл.

РФ, Новгородская область, Крестецкий район

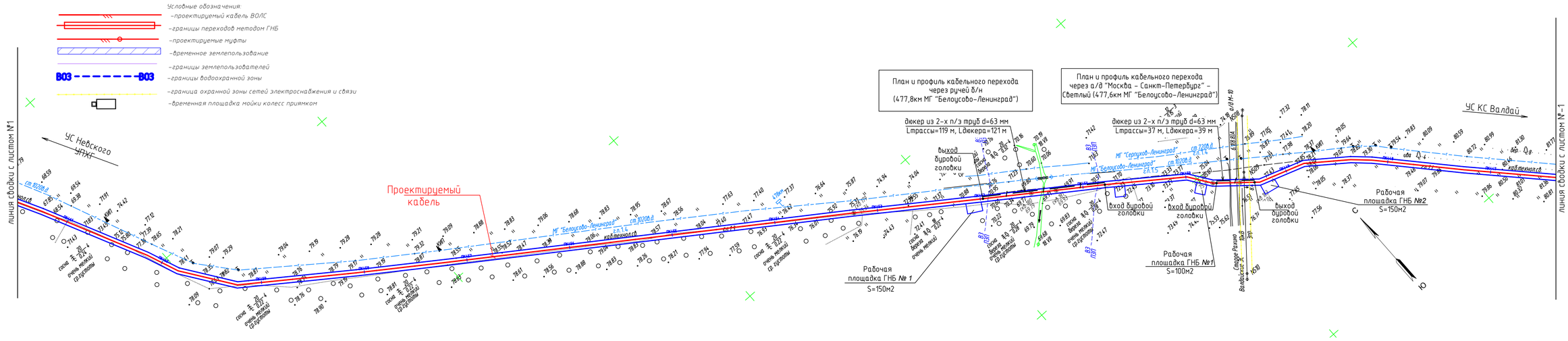

Lтрассы=1514м

песок (29б) – 1 группа	супесь (10ж) – 4 группа	песок (29б) – 1 группа	супесь (10ж) – 4 группа
кабелеукладчиком-949		ГНБ-119	экскаватором-109	ГНБ-37	кабелеукладчиком-290
подрубка деревьев (3м)-168	подрубка деревьев (3м)-433				
не предусматриваются					
подрубка деревьев (3м)-30		экскаватором-5	вырубка деревьев (6м)-18		экскаватором-5

Схема расположения листов

Система координат МСК-53

М 1:2000

Согласовано

Взам. инв. №

Подпись и дата

Инв. № подл.

Формат А4х4

РФ, Новгородская область, Крестецкий район

Lтрассы=1553м

супесь (10ж) - 4 группа						песок (29б) - 1 группа		
кабелеукладчиком-170	ГНБ-121	кабелеукладчиком-628		экскаватором-89	экскаватором-228	ГНБ-149	ГНБ-89	
расчистка мелколесья-122		подрубка деревьев (3м)-507	расчистка мелколесья-277					
не предусматриваются								

экскаватором-5
подрубка деревьев (3м)-107
расчистка кустарника-9
экскаватором-5
расчистка кустарника-55
ручным-5
ручным-5
подрубка деревьев (3м)-22
экскаватором-5
подрубка деревьев (3м)-61
кабелеукладчиком-54

Схема расположения листов: 34, 33, 32

Система координат МСК-53

М 1:2000

Согласовано | Взам. инв.№ | Подпись и дата | Инв.№ подл.

РФ, Новгородская область, Крестецкий район

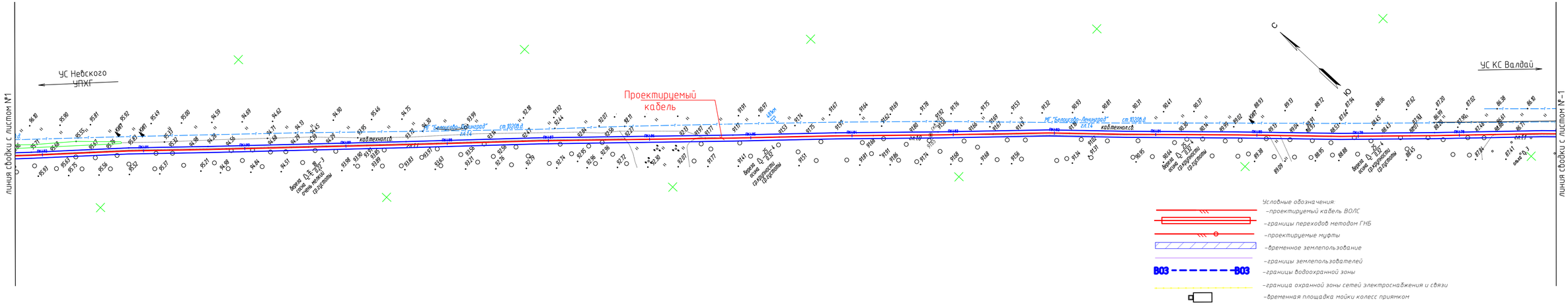

Lтрассы=1523м

суглинок (10ж) – 4 группа	супесь (10ж) – 4 группа
кабелеукладчиком-1523	
подрубка деревьев (3м)-603	подрубка деревьев (3м)-567 / подрубка деревьев (3м)-212
не предусматриваются	
расчистка кустарника-69	расчистка мелколесья-60

Схема расположения листов

Система координат МСК-53

М 1:2000

Формат А4х4

Согласовано

Взам. инв. №

Подпись и дата

Инв. № подл.

РФ, Новгородская область, Крестецкий район

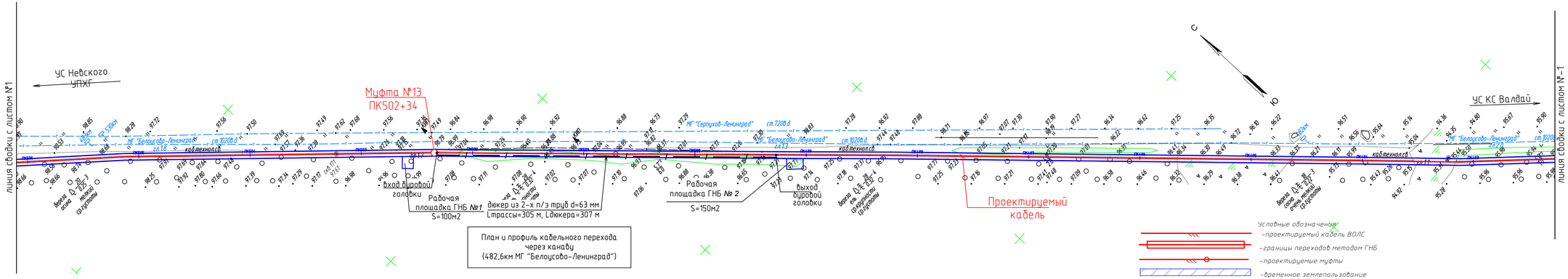

План и профиль кабельного перехода через канаву (482,6км МГ "Белоусово-Ленинград")

Условные обозначения:
- проектируемый кабель ВОЛС
- границы переходов методом ГНБ
- проектируемые муфты
- временное землепользование
- границы землепользователей
- границы водоохранной зоны
- граница охранной зоны сетей электроснабжения и связи
- временная площадка мойки колесс приямком

ВОЗ ВОЗ

Lтрассы=1383м

суглинок (10ж) – 4 группа			
кабелеукладчиком-373	ГНБ-305	кабелеукладчиком-695	
подрубка деревьев (3м)-403		подрубка деревьев (3м)-566	
не предусматриваются			
экскаватором-5	экскаватором-5	подрубка деревьев (3м)-111	подрубка деревьев (3м)-89

Схема расположения листов

Система координат МСК-53

М 1:2000

Формат А4х4

Согласовано

Взам. инв. №

Подпись и дата

Инв. № подл.

РФ, Новгородская область, Крестецкий район

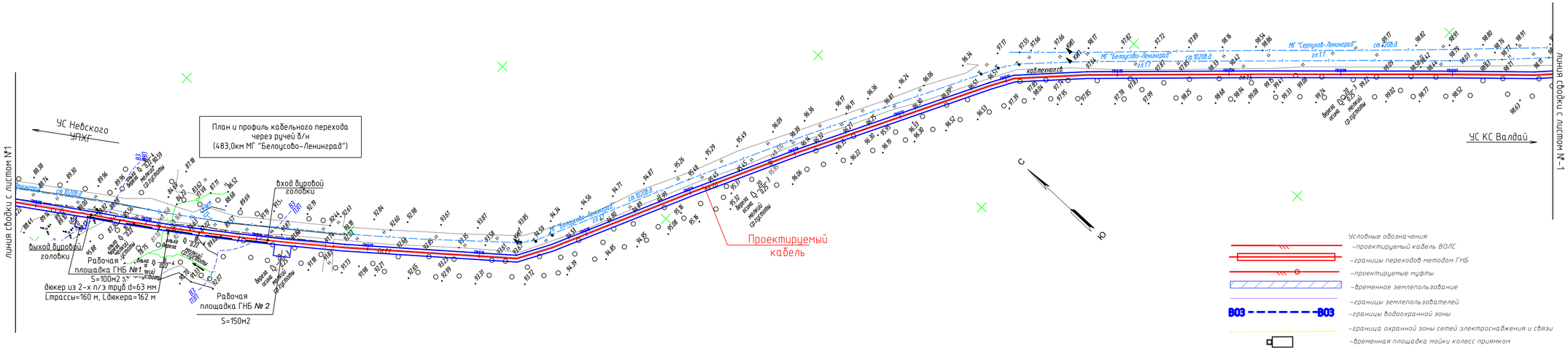

Lтрассы=1408м

супесь (10ж) – 4 группа	суглинок (10ж) – 4 группа
к/у-64 / ГНБ-160	кабелеукладчиком-1174
	подрубка деревьев (3м)-1121
	не предусматриваются

подрубка деревьев (3м)-56
экскаватором-5 расчистка кустарника-28
подрубка деревьев (3м)-95
экскаватором-5 вырубка деревьев (6м)-96

Схема расположения листов

Система координат МСК-53

М 1:2000

Формат А4х4

Согласовано

Взам. инв. №

Подпись и дата

Инв. № подл.

РФ, Новгородская область, Крестецкий район

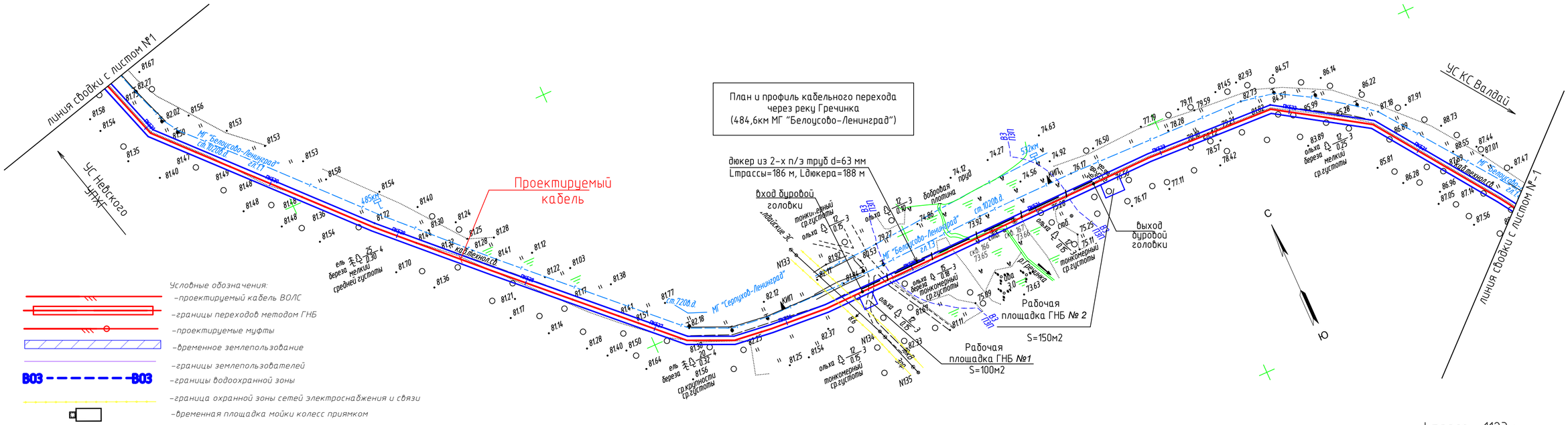

Условные обозначения:

- проектируемый кабель ВОЛС
- границы переходов методом ГНБ
- проектируемые муфты
- временное землепользование
- границы землепользователей
- ВОЗ ВОЗ — границы водоохранной зоны
- граница охранной зоны сетей электроснабжения и связи
- временная площадка мойки колесс приямком

Lтрассы=1123м

суглинок (10ж) – 4 группа	супесь (10ж) – 4 группа
кабелеукладчиком–596	ГНБ–186 / кабелеукладчиком–331
подрубка деревьев (3м)–501	подрубка деревьев (3м)–394
не предусматриваются	
экскаватором–5 подрубка деревьев (3м)–9	подрубка деревьев (3м)–48 / экскаватором–5

Схема расположения листов

Система координат МСК–53

М 1:2000

Согласовано

Взам. инв. №

Подпись и дата

Инв. № подл.

Формат А4х3

РФ, Новгородская область, Крестецкий район

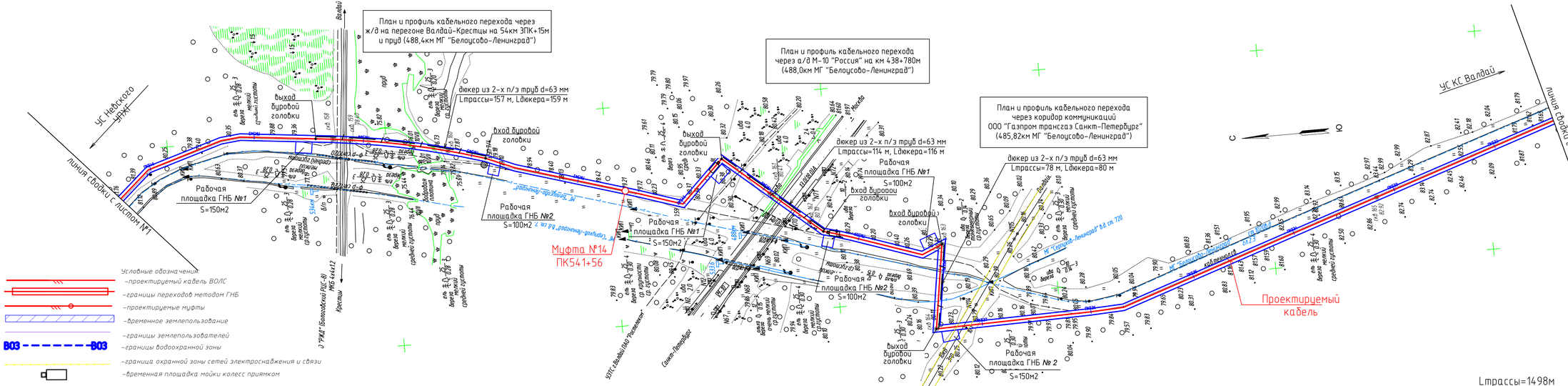

Lтрассы=1498м

суглинок (10ж) - 4 группа						
				ГНБ-78		
кабелеукладчиком-190	ГНБ-157	экскаватором-241	ГНБ-114	экскаватором-113	кабелеукладчиком-595	
подрубка деревьев (3м)-184					подрубка деревьев (3м)-473	
не предусматриваются						

экскаватором-5
вырубка деревьев (6м)-31
вырубка деревьев (6м)-14
вырубка деревьев (6м)-23
вырубка деревьев (6м)-88
вырубка деревьев (6м)-95
вырубка деревьев (6м)-65
расчистка кустарника-33
подрубка деревьев (3м)-17
расчистка кустарника-8
экскаватором-5
вырубка деревьев (6м)-89
вырубка деревьев (6м)-17

Схема расположения листов

Система координат МСК-53

М 1:2000

Согласовано

Взам. инв. №

Подпись и дата

Инв. № подл.

Формат А4х4

РФ, Новгородская область, Крестецкий район

163

Lтрассы=1407м

суглинок (10ж) - 4 группа		песок (29б) - 1 группа	суглинок (10ж) - 4 группа			
		ГНБ-25				
кабелеукладчиком-570			кабелеукладчиком-802			
подрубка деревьев (3м)-326		расчистка кустарника-163		подрубка деревьев (3м)-408		подрубка деревьев (3м)-185
не предусматриваются						

экскаватором-5
вырубка деревьев (6м)-14
экскаватором-5
вырубка деревьев (6м)-40

Схема расположения листов

40	39	38

Система координат МСК-53

М 1:2000

Согласовано

Взам. инв. №

Подпись и дата

Инв. № подл.

Формат А4х4

РФ, Новгородская область, Крестецкий район

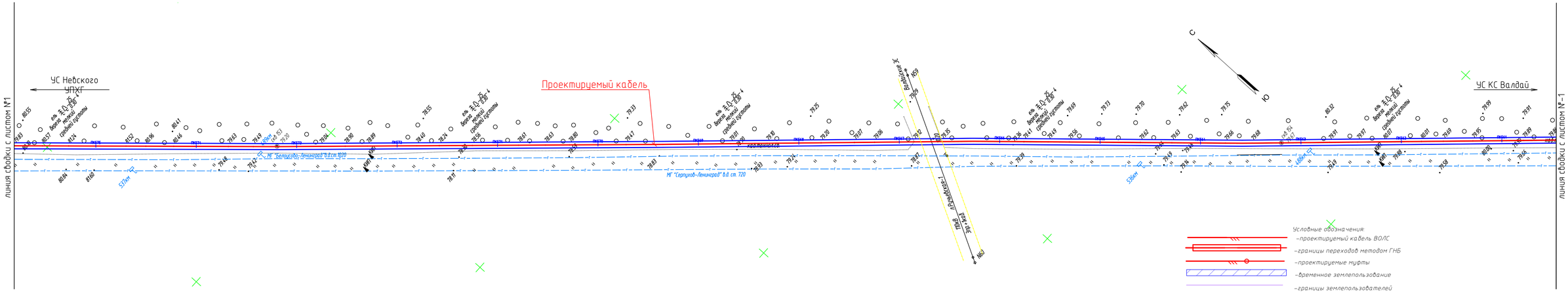

Lтрассы=1535м

суглинок (10ж) – 4 группа		
кабелеукладчиком–1535		
подрубка деревьев (3м)–896		подрубка деревьев (3м)–612
не предусматриваются		

Схема расположения листов

Система координат МСК–53

М 1:2000

Формат А4х4

Согласовано

Взам. инв. №

Подпись и дата

Инв. № подл.

РФ, Новгородская область, Крестецкий район

Lтрассы=1532м

супесь (10ж) – 4 группа	суглинок (10ж) – 4 группа			
кабелеукладчиком-1033		кабелеукладчиком-494		
	подрубка деревьев (3м)-634		расчистка кустарника-165	подрубка деревьев (3м)-138
не предусматриваются				

подрубка деревьев (3м)-78

экскаватором-5 под муфту

Схема расположения листов

42	41	40

Система координат МСК-53

М 1:2000

Согласовано

Взам. инв. №

Подпись и дата

Инв. № подл.

Формат А4х4

РФ, Новгородская область, Крестецкий район

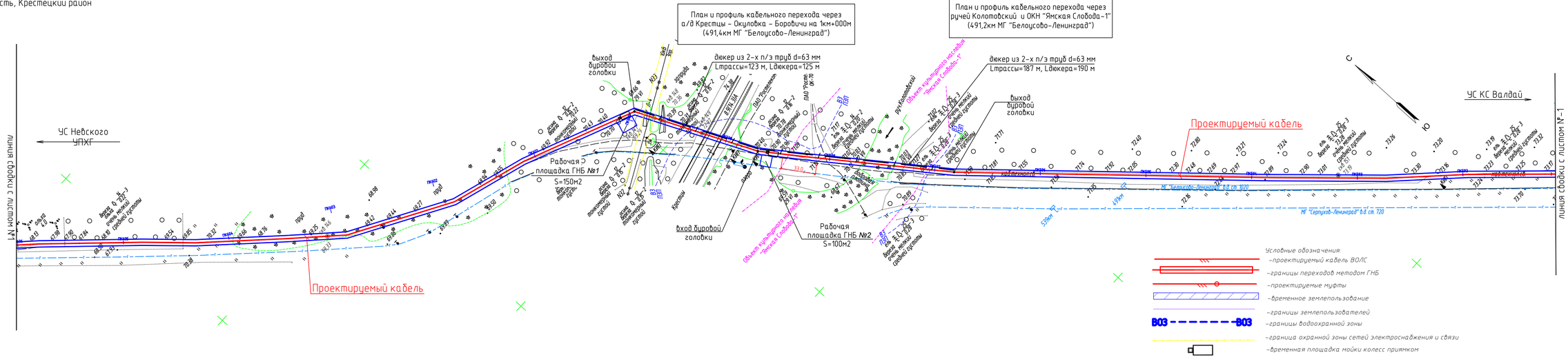

Lтрассы=1488м

суглинок (10ж) – 4 группа				супесь (10ж) – 4 группа
кабелеукладчиком–604		ГНБ–123	ГНБ–187	кабелеукладчиком–564
	вырубка деревьев (6м)–138			подрубка деревьев (3м)–565
не предусматриваются				
расчистка мелколесья–46	подрубка деревьев (3м)–112	экскаватором–5 вырубка деревьев (6м)–32	вырубка деревьев (6м)–10 подрубка деревьев (3м)–3	подрубка деревьев (3м)–41 экскаватором–5 вырубка деревьев (6м)–9

Схема расположения листов

Система координат МСК–53

М 1:2000

Согласовано

Взам. инв. №

Подпись и дата

Инв. № подл.

Формат А4х4

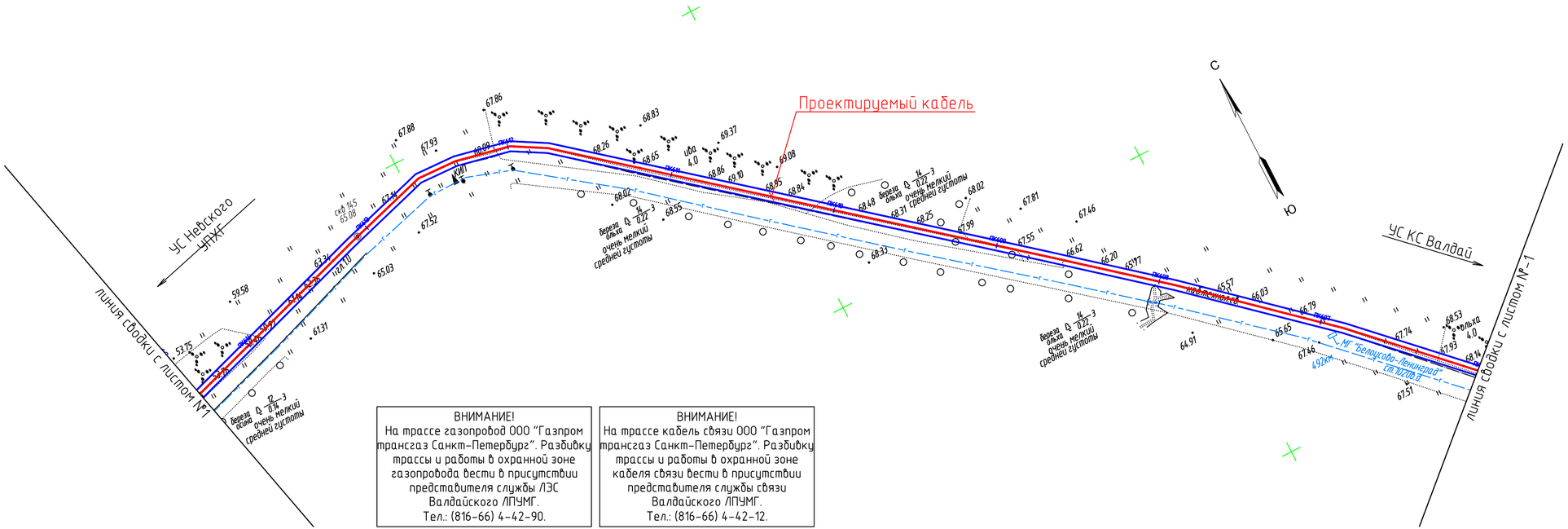

ВНИМАНИЕ!
На трассе газопровод ООО "Газпром трансгаз Санкт-Петербург". Разбивку трассы и работы в охранной зоне газопровода вести в присутствии представителя службы ЛЭС Валдайского ЛПУМГ.
Тел.: (816-66) 4-42-90.

ВНИМАНИЕ!
На трассе кабель связи ООО "Газпром трансгаз Санкт-Петербург". Разбивку трассы и работы в охранной зоне кабеля связи вести в присутствии представителя службы связи Валдайского ЛПУМГ.
Тел.: (816-66) 4-42-12.

Lтрассы=840м

песок (29б) – 1 группа	песок (29б) – 1 группа	суглинок (10ж) – 4 группа
кабелеукладчиком-840		
расчистка кустарника-196	подрубка деревьев (3м)-123	
не предусматриваются		
расчистка мелколесья-49		расчистка мелколесья-25

Условные обозначения:
- проектируемый кабель ВОЛС
- границы переходов методом ГНБ
- проектируемые муфты
- временное землепользование
- границы землепользователей
- ВОЗ ВОЗ границы водоохранной зоны
- граница охранной зоны сетей электроснабжения и связи
- временная площадка мойки колес приямком

Схема расположения листов

Система координат МСК-53

М 1:2000

Согласовано

Взам. инв. №

Подпись и дата

Инв. № подл.

Формат А4х3

РФ, Новгородская область, Крестецкий район

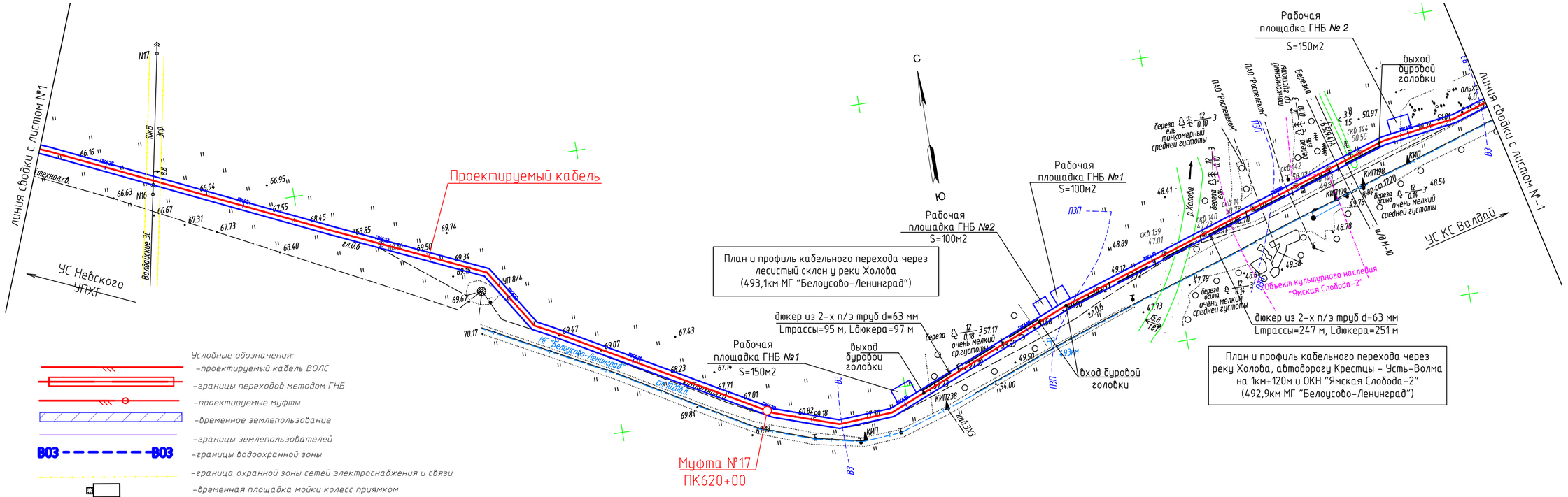

Условные обозначения:
- проектируемый кабель ВОЛС
- границы переходов методом ГНБ
- проектируемые муфты
- временное землепользование
- границы землепользователей
- ВОЗ границы водоохранной зоны
- граница охранной зоны сетей электроснабжения и связи
- временная площадка мойки колесс приямком

Lтрассы=1107м

песок (29в) – 1 группа					
кабелеукладчиком-546	кабелеукладчиком-107	ГНБ-95		ГНБ-247	к/у-75
не предусматриваются					
экскаватором-5 под муфту	экскаватором-5 вырубка деревьев (6м)-85		экскаватором-22		расчистка экскаватором мелколесья-64

Схема расположения листов

Система координат МСК-53

М 1:2000

Формат А4х3

Согласовано

Взам. инв. №

Подпись и дата

Инв. № подл.



Lтрассы=1349м

песок (29б) – 1 группа	супесь (10ж) – 4 группа	песок (29б) – 1 группа
кабелеукл.-70	кабелеукладчиком-1254	
	вырубка деревьев (6м)-290	вырубка деревьев (6м)-150
	не предусматриваются	

вырубка деревьев (6м)-35

экскаватором-25
расчистка мелколесья-52

расчистка мелколесья-45

расчистка мелколесья-84

Схема расположения листов

Система координат МСК-53

М 1:2000

Формат А4х4

Согласовано

Взам. инв. №

Подпись и дата

Инв. № подл.

РФ, Новгородская область, Крестецкий район



Lтрассы=1077м

песок (29б) – 1 группа	
кабелеукладчиком-1077	
	вырубка деревьев (6м)-689
не предусматриваются	

Схема расположения листов

Система координат МСК-53

М 1:2000

Формат А4х3

Согласовано

Взам. инв. №

Подпись и дата

Инв. № подл.

РФ, Новгородская область, Крестецкий район

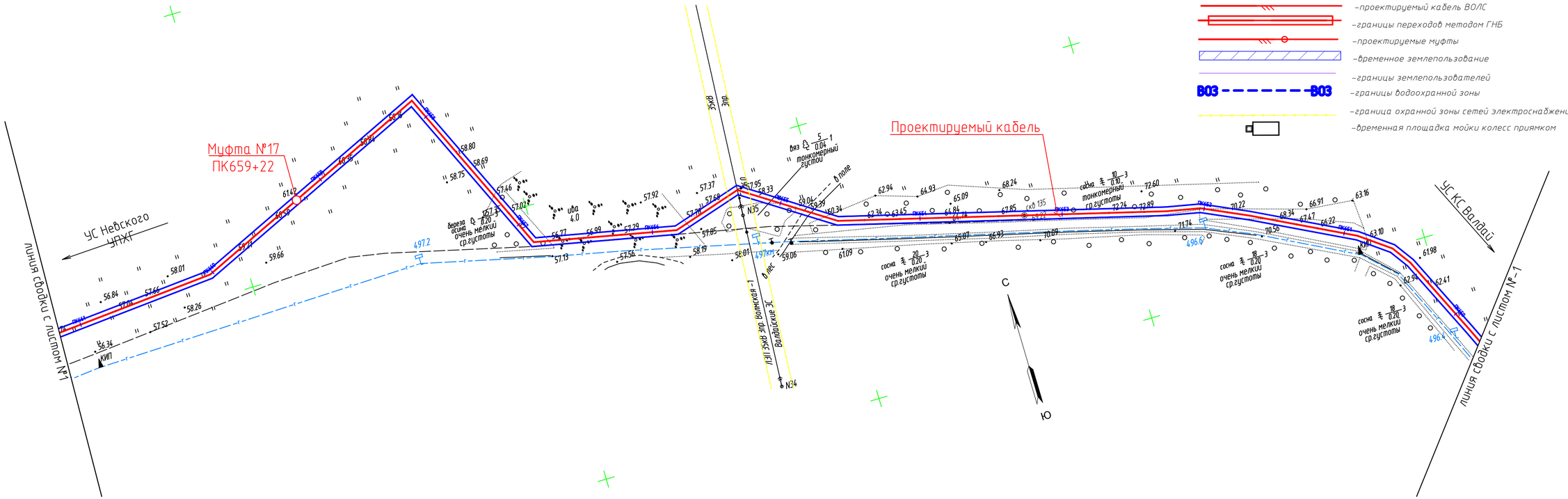

Lтрассы=1142м

суглинок (10ж) – 4 группа	песок (29б) – 1 группа
кабелеукладчиком-192	кабелеукладчиком-945
	вырубка деревьев (6м)-267
не предусматриваются	

экскаватором-5 под муфту

вырубка деревьев (6м)-53

расчистка кустарника-99

вырубка деревьев (6м)-21

Схема расположения листов

Система координат МСК-53

М 1:2000

Согласовано

Взам. инв. №

Подпись и дата

Инв. № подл.

Формат А4х3

РФ, Новгородская область, Крестецкий район

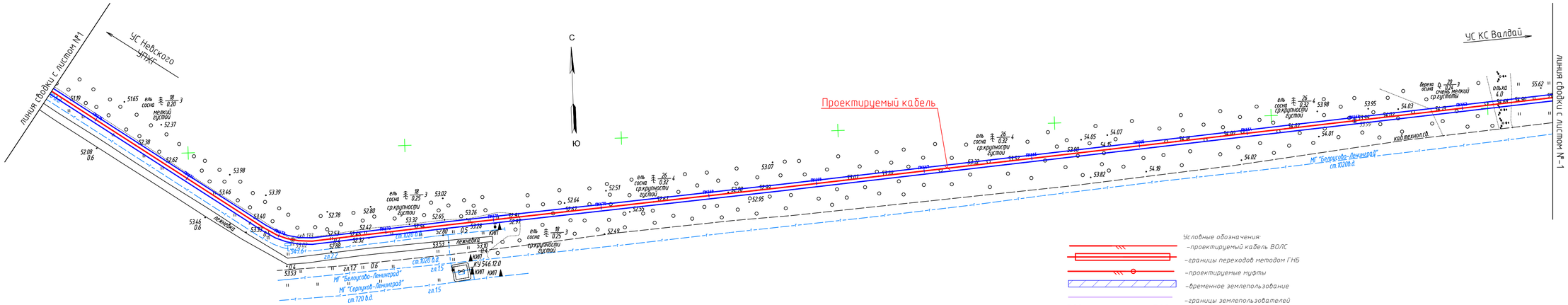

Lтрассы=1432м

супесь (10ж) – 4 группа	песок (29б) – 1 группа	супесь (10ж) – 4 группа	суглинок (10ж) – 4 группа
кабелеукладчиком–1432			
		вырубка деревьев (6м)–905	
не предусматриваются			

вырубка деревьев (6м)–23

расчистка кустарника–17

Схема расположения листов

Система координат МСК-53

М 1:2000

Формат А4х4

Согласовано

Взам. инв. №

Подпись и дата

Инв. № подл.

РФ, Новгородская область, Крестецкий район

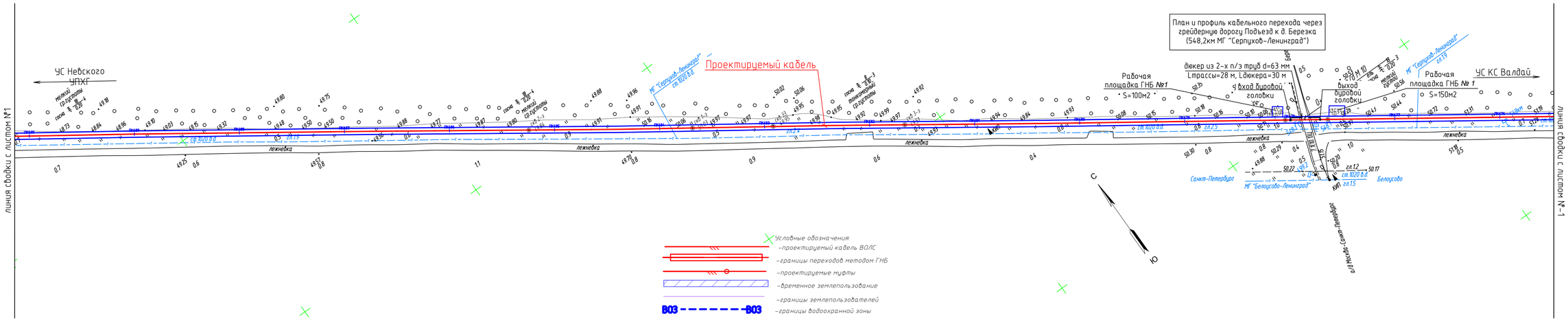

Lтрассы=1466м

песок (29б) – 1 группа		супесь (10ж) – 4 группа
кабелеукладчиком–1210	ГНБ-28	кабелеукладчиком–218
не предусматриваются		
	экскаватором–5	экскаватором–5

Схема расположения листов

Система координат МСК–53

М 1:2000

Согласовано

Взам. инв. №

Подпись и дата

Инв. № подл.

Формат А4х4

РФ, Новгородская область, Крестецкий район

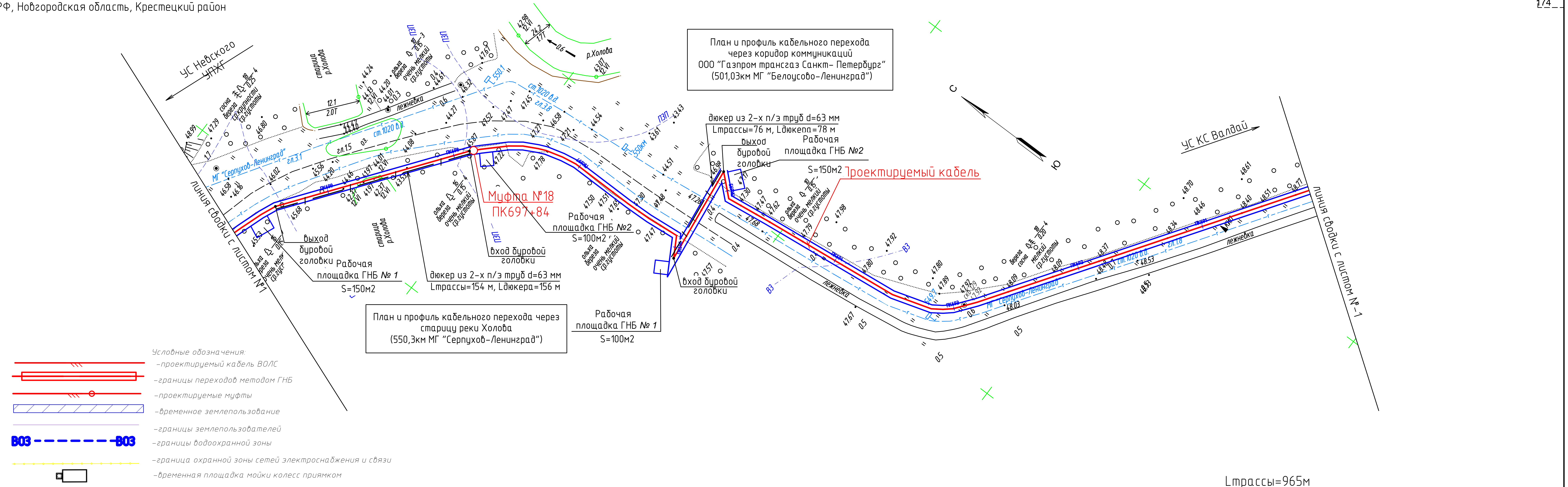

Lтрассы=965м

суглинок (10ж) – 4 группа								песок (29в) – 1 группа
	ГНБ-154		экскаватором-196		ГНБ-76		кабелеукладчиком-497	
не предусматриваются								

экскаватором-37

вырубка деревьев (6м)-105

вырубка деревьев (6м)-100

подрубка деревьев (3м)-118

вырубка деревьев (6м)-34

экскаватором-5

вырубка деревьев (6м)-23

Схема расположения листов

51	50	49

Система координат МСК-53

М 1:2000

Согласовано

Взам. инв. №

Подпись и дата

Инв. № подл.

Формат А4х3

РФ, Новгородская область, Крестецкий район

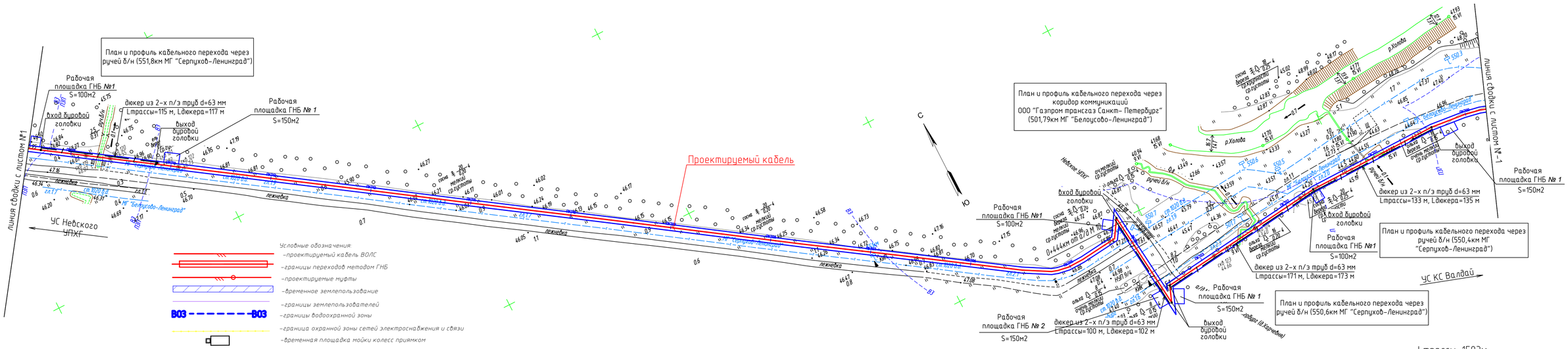

Lтрассы=1593м

суглинок (10ж) – 4 группа	песок (29б) – 1 группа	суглинок (10ж) – 4 группа
ГНБ-115	кабелеукладчиком-977	ГНБ-100 / ГНБ-171 / ГНБ-133
не предусматриваются		
кабелеукладчиком-8	экскаватором-5	экскаватором-5
		экскаватором-5
		вырубка деревьев (6м)-25
		экскаватором-17
		вырубка деревьев (6м)-46
		вырубка деревьев (6м)-64
		вырубка деревьев (6м)-58
		вырубка деревьев (6м)-27
		экскаватором-57

Схема расположения листов

Система координат МСК-53

М 1:2000

Формат А4х4

Согласовано

Взам. инв. №

Подпись и дата

Инв. № подл.

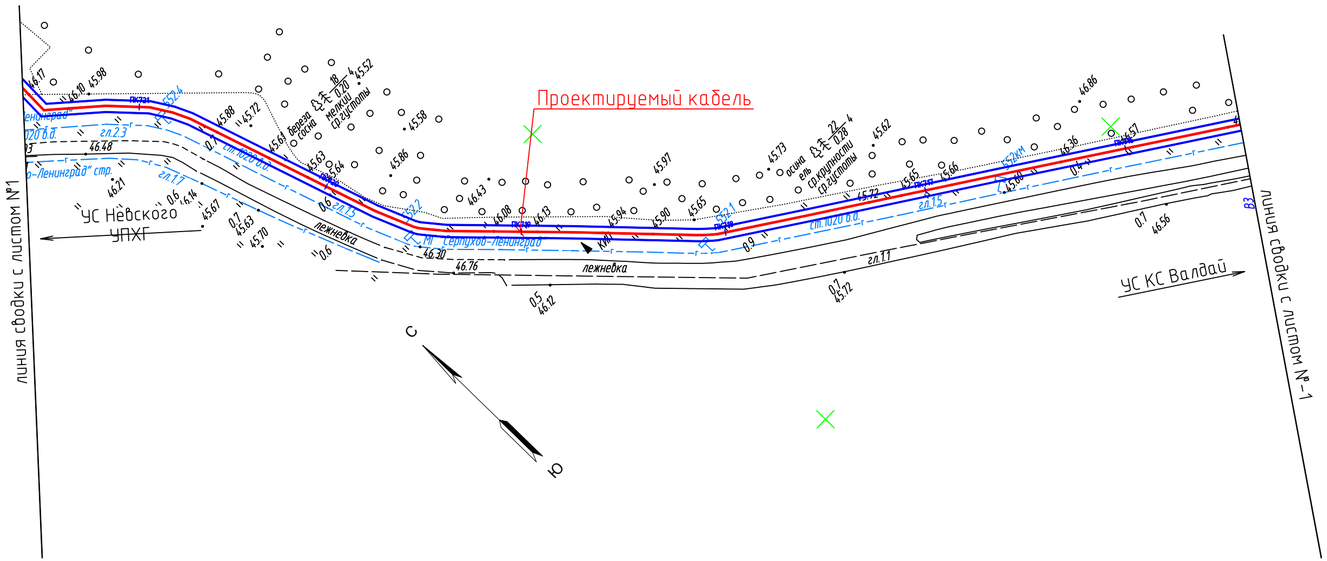

Условные обозначения:

- проектируемый кабель ВОЛС
- границы переходов методом ГНБ
- проектируемые муфты
- временное землепользование
- границы землепользователей
- границы водоохранной зоны
- граница охранной зоны сетей электроснабжения и связи
- временная площадка мойки колес приямком

Lтрассы=620м

песок (29б) – 1 группа	песок (29б) – 1 группа	супесь (10ж) – 4 группа
кабелеукладчиком–620		
не предусматриваются		

Схема расположения листов

Система координат МСК–53

М 1:2000

Согласовано

Взам. инв. №

Подпись и дата

Инв. № подл.

Формат А4х3

РФ, Новгородская область, Крестецкий район

План и профиль кабельного перехода через а/д на Невское УПХГ (552,5км МГ "Серпухов-Ленинград")

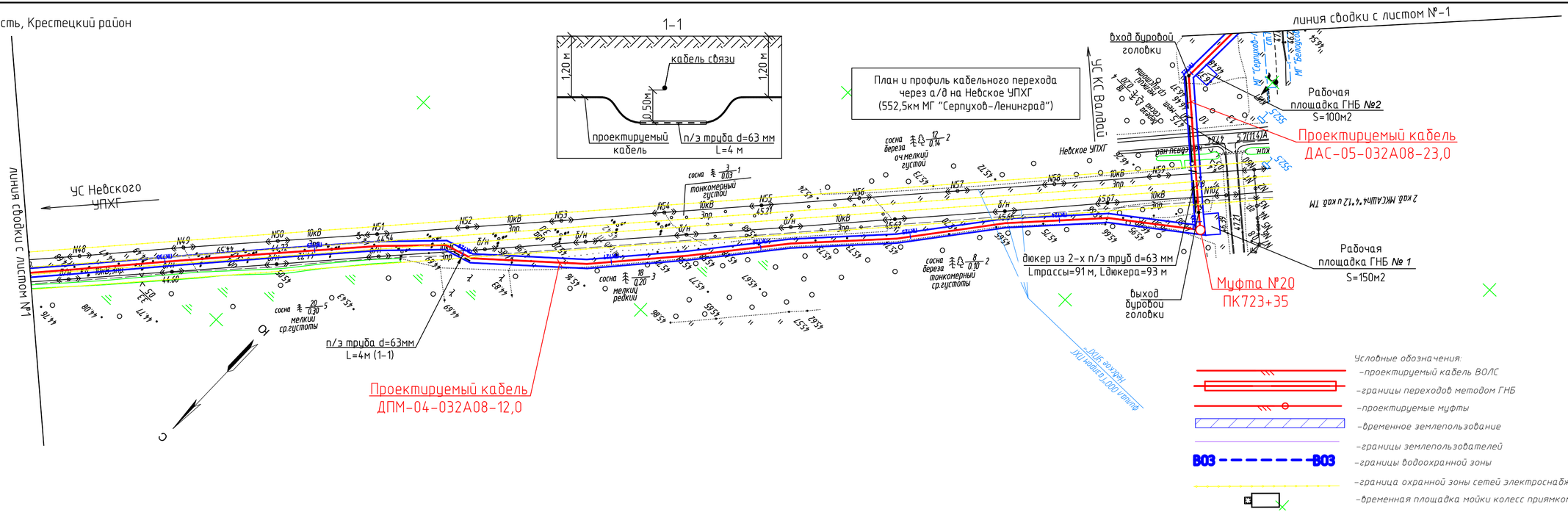

Условные обозначения:
- проектируемый кабель ВОЛС
- границы переходов методом ГНБ
- проектируемые муфты
- временное землепользование
- границы землепользователей
- ВОЗ ВОЗ — границы водоохранной зоны
- граница охранной зоны сетей электроснабжения и связи
- временная площадка мойки колесс приямком

Lтрассы=926м

песок (29в) - 1 группа					
кабелеукладчиком-285		кабелеукладчиком-491			
не предусматриваются		не предусматриваются			
ручным-5	п/э-4		экскаватором-14 ГНБ-91	кабелеукладчиком-35 экскаватором-5	

Схема расположения листов

Система координат МСК-53

М 1:2000

Формат А4х3

Согласовано

Взам. инв. №

Подпись и дата

Инв. № подл.

РФ, Новгородская область, Крестецкий район

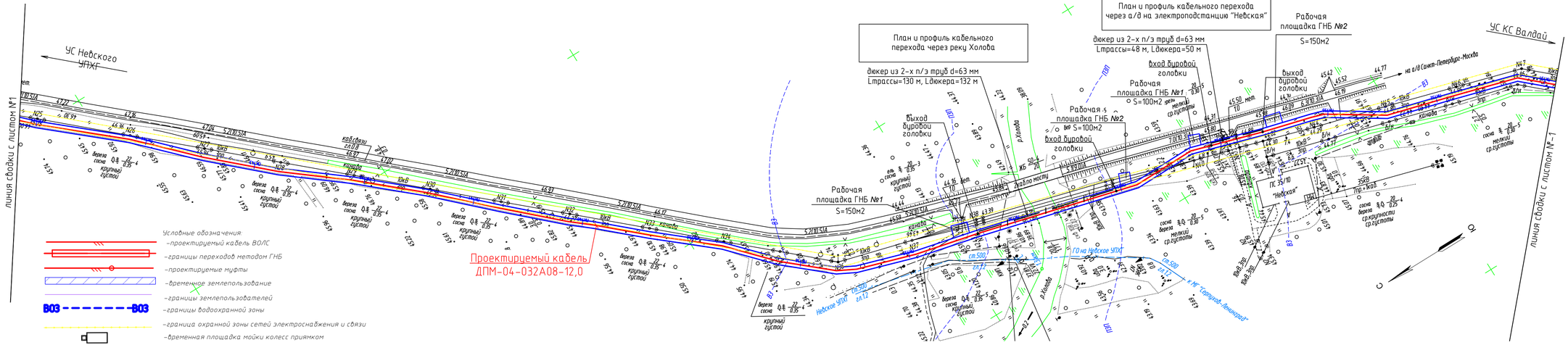

Lпрассы=1428м

песок (29б) – 1 группа					
кабелеукладчиком-879	1	ГНБ-130	экскаватором-96	ГНБ-48	1 кабелеукладчиком-265
не предусматриваются					
	экскаватором-5				экскаватором-5

Схема расположения листов

Система координат МСК-53

М 1:2000

Согласовано

Взам. инв. №

Подпись и дата

Инв. № подл.

Формат А4х4

РФ, Новгородская область, Крестецкий район

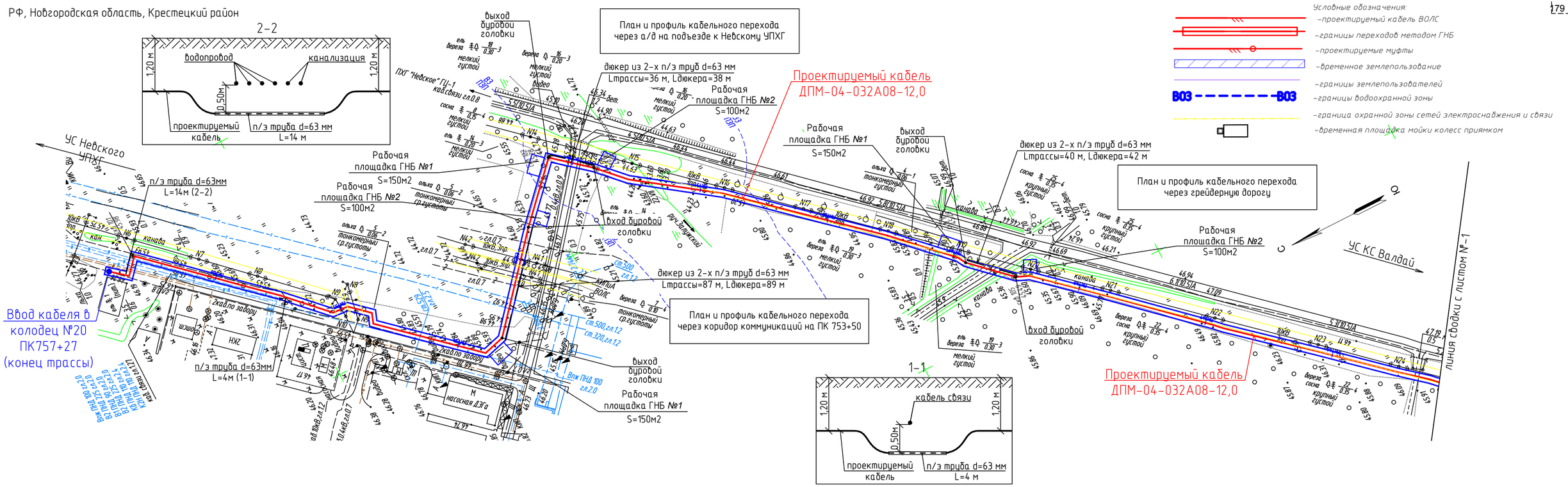

Lтрассы=1181м

песок (29б) – 1 группа					песок (29б) – 1 группа			
ручным–155	экскаватором–180			ГНБ–36	кабелеукладчиком–284		ГНБ–40	кабелеукладчиком–329
не предусматриваются					не предусматриваются			
п/э–14 не предусматриваются	п/э–4		ГНБ–87	экскаватором–55	экскаватором–5		экскаватором–5	экскаватором–5

Схема расположения листов

Система координат МСК–53

М 1:2000

Формат А4х3

Согласовано

Взам. инв. №

Подпись и дата

Инв. № подл.