

**«ОБУСТРОЙСТВО ЯРУДЕЙСКОГО МЕСТОРОЖДЕНИЯ.  
РАСШИРЕНИЕ КУСТОВ. 3 ОЧЕРЕДЬ»**

**ПРОЕКТНАЯ ДОКУМЕНТАЦИЯ**

**Раздел 1 «Пояснительная записка»**

**Часть 2 «Приложение Н (начало)»**

**Я-389/У000006-2021-П-П32**

**Том 1.2**

Инд. № посл.	
Посл. и бланк	
Взам. инв. №	

**«ОБУСТРОЙСТВО ЯРУДЕЙСКОГО МЕСТОРОЖДЕНИЯ.  
РАСШИРЕНИЕ КУСТОВ. 3 ОЧЕРЕДЬ»**

**ПРОЕКТНАЯ ДОКУМЕНТАЦИЯ**

**Раздел 1 «Пояснительная записка»**

**Часть 2 «Приложение Н (начало)»**

**Я-389/У000006-2021-П-ПЗ2**

**Том 1.2**

**Генеральный директор**

**Р.М. Щедушнов**

**Главный инженер проекта**

**А.Б. Лобастов**

Изд. № подл.	
Подл. и дата	
Взам. инв. №	







## Приложение Н (начало)

(обязательное)

Договор аренды земельного участка № 229/Л-19 от 14.05.2019 г., договор аренды земельного участка № 321/Л-12 от 22.11.2012 г., договор аренды земельного участка № 421/Л-16 от 06.02.2017 г., договор аренды земельного участка № 346/Л-21 от 13.10.2021 г., договор аренды земельного участка № 47/Л-14 от 28.02.2014 г., договор аренды земельного участка № 165/Л-13 от 07.06.2013 г., договор аренды земельного участка № 336/Л-10 от 08.12.2010 г., договор аренды земельного участка № 333/Л-18 от 29.10.2018 г., договор аренды земельного участка № 330/Л-17/105/Л-09 от 05.12.2017 г., договор аренды земельного участка № 371/Л-18/325/Л-10 от 10.12.2018 г., договор аренды земельного участка № 253/Л-16 от 22.09.2016 г., договор аренды земельного участка № 329/Л-12 от 27.11.2012 г.

**Договор аренды лесного участка  
для выполнения работ по геологическому изучению недр, для разработки  
месторождений полезных ископаемых  
№ 229/Л-19**

г. Салехард  
(место заключения договора)

" 14.05.2019 " 20 г.  
(дата заключения договора)

Департамент природно-ресурсного регулирования, лесных отношений и развития нефтегазового комплекса Ямало-Ненецкого автономного округа, в лице директора департамента **Галузы Владимира Леонидовича**, действующего на основании Положения, утвержденного постановлением Правительства Ямало-Ненецкого автономного округа от 29 апреля 2013 года № 297-П «О департаменте природно-ресурсного регулирования, лесных отношений и развития нефтегазового комплекса Ямало-Ненецкого автономного округа», именуемый в дальнейшем Арендодателем, с одной стороны, и

Общество с ограниченной ответственностью «ЯРГЕО», в лице генерального директора **Подшибякина Андрея Вячеславовича**, действующего на основании Устава, именуемое в дальнейшем Арендатором, с другой стороны, заключили настоящий Договор о нижеследующем:

### I. Предмет Договора

1.1. По настоящему Договору Арендодатель, на основании приказа департамента природно-ресурсного регулирования, лесных отношений и развития нефтегазового комплекса Ямало-Ненецкого автономного округа от 16 апреля 2019 года № 1305 «О предоставлении в аренду лесных участков в составе земель лесного фонда» обязуется предоставить, а Арендатор обязуется принять во временное пользование лесной участок, находящийся в государственной собственности, определенный в пункте 1.2 настоящего Договора (далее - лесной участок).

1.2. Лесной участок, предоставляемый по настоящему Договору, имеет следующие характеристики:

площадь: **17,3135 га**

местоположение: Ямало-Ненецкий автономный округ, Надымский район, Надымское лесничество, Надымское участковое лесничество, в квартале № 41 в выделах №№ 118, 136, 149, 183, 187, 194, 195, 246, 273, 278, 285, 287, 289, в квартале № 52 в выделах №№ 3, 8, 21, 63, 111, 131, 143, 144, 150, 152, 159, 162, 163, 166, 167, 173, 179, кадастровый номер 89:04:011103:312, кадастровый номер 89:04:011103:321, кадастровый номер 89:04:011103:315, кадастровый номер 89:04:011103:322, кадастровый номер 89:04:011103:314, кадастровый номер 89:04:011103:316, кадастровый номер 89:04:011103:319, кадастровый номер 89:04:011103:318, кадастровый номер 89:04:011103:320, кадастровый номер 89:04:011103:317, кадастровый номер 89:04:011103:313;

категория защитности: ценные леса, леса, расположенные в пустынных, полупустынных, лесостепных, лесотундровых зонах, степях, горах;  
вид разрешенного использования: выполнение работ по геологическому изучению недр, разработка месторождений полезных ископаемых.

1.3. Арендатору передается лесной участок по проекту: «Обустройство Ярдейского месторождения на период пробной эксплуатации».

1.4. Границы лесного участка указаны в схеме расположения лесного участка, предусмотренной приложением № 1 к настоящему Договору.

Характеристики лесного участка на день заключения настоящего Договора в соответствии с данными государственного лесного реестра приводятся в приложении № 2 к настоящему Договору.

### II. Арендная плата

2.1. Арендная плата по настоящему Договору составляет 197 467,75 рублей в год.

1

Взам. инв. №	Подп. и дата	Инв. № подл.							Я-389/У000006-2021-П-П32.ТЧ		Лист
			Изм.	Кол.уч.	Лист	№ док.	Подп.	Дата	2		

Арендная плата определяется в соответствии со статьей 73 Лесного кодекса Российской Федерации на основе минимального размера арендной платы.

Расчет арендной платы приводится в приложении № 3 к настоящему Договору.

2.2. Размер арендной платы подлежит изменению в соответствии с коэффициентами к ставкам платы, установленными постановлением Правительства Российской Федерации от 22.05.2007 № 310 "О ставках платы за единицу объема лесных ресурсов и ставках платы за единицу площади лесного участка, находящегося в федеральной собственности" для соответствующего года.

2.3. Начисление арендной платы осуществляется со дня государственной регистрации настоящего Договора.

2.4. Арендатор вносит арендную плату в сроки, предусмотренные приложением № 4 к настоящему Договору.

Первый платеж должен быть осуществлен в течение 30 дней с даты подписания акта приема-передачи лесного участка.

В первый и последний год действия настоящего Договора арендная плата начисляется исходя из фактического количества дней аренды, годового размера арендной платы и количества дней в году.

До наступления очередного срока платежа Арендатор имеет право внести сумму, превышающую платеж, установленный приложением № 4 к настоящему Договору. В случае отсутствия задолженности разница между указанными платежами зачисляется Арендодателем в счет будущих платежей Арендатора.

### III. Взаимодействие сторон

3.1. Арендодатель имеет право:

а) осуществлять осмотр арендованного лесного участка для оценки соблюдения Арендатором выполнения условий настоящего Договора в части использования лесного участка по назначению в соответствии с законодательством Российской Федерации;

б) предоставлять арендованный лесной участок или его часть третьим лицам для иных видов использования лесов, предусмотренных лесохозяйственным регламентом лесничества (лесопарка), за исключением случаев, когда одновременное многоцелевое использование лесного участка невозможно, а также выдавать разрешение на выполнение работ по геологическому изучению недр;

в) осуществлять проверки соблюдения Арендатором условий настоящего Договора и проекта освоения лесов.

3.2. Арендодатель обязан:

а) передать лесной участок Арендатору по акту приема-передачи лесного участка, форма которого предусмотрена приложением № 5 к настоящему Договору, в день заключения настоящего Договора;

б) осуществлять на лесном участке в пределах полномочий, определенных статьями 81 - 84 Лесного кодекса Российской Федерации, мероприятия по ликвидации последствий чрезвычайной ситуации в лесах, возникшей вследствие лесных пожаров;

в) информировать в письменной форме в течение 15 дней со дня принятия решения о предоставлении арендованного лесного участка или его части третьим лицам для иных видов использования лесов, предусмотренных лесохозяйственным регламентом лесничества (лесопарка), за исключением случаев, когда одновременное многоцелевое использование лесного участка невозможно, а также в случае выдачи разрешения на выполнение работ по геологическому изучению недр - о возникших правах третьих лиц на предоставленный в аренду лесной участок;

г) уведомить Арендатора о времени и месте проведения проверки соблюдения Арендатором условий настоящего Договора и проекта освоения лесов за 3 дня до проведения проверки;

д) уведомить Арендатора об осуществлении мероприятий, предусмотренных частью 1 статьи 53.7 Лесного кодекса Российской Федерации, за 3 дня до начала их осуществления;

2

Взам. инв. №	Подп. и дата	Инв. № подл.							Я-389/У000006-2021-П-П32.ТЧ	Лист
			Изм.	Кол.уч.	Лист	№ док.	Подп.	Дата		3

е) принять от Арендатора в день окончания срока действия настоящего Договора лесной участок по акту приема-передачи лесного участка, форма которого предусмотрена приложением № 5 к настоящему Договору, в состоянии, пригодном для ведения лесного хозяйства, с характеристиками лесного участка, установленными проектом освоения лесов на день окончания срока действия настоящего Договора;

в случае досрочного прекращения действия настоящего Договора принять от Арендатора лесной участок в день досрочного прекращения действия настоящего Договора по акту приема-передачи лесного участка, форма которого предусмотрена приложением № 5 к настоящему Договору, в состоянии, пригодном для ведения лесного хозяйства;

ж) представлять Арендатору сведения о поступивших по настоящему Договору платежах в течение 30 дней со дня получения запроса в письменной форме;

з) в порядке, установленном законодательством Российской Федерации, осуществлять федеральный государственный лесной надзор (лесную охрану);

и) в случае изменения коэффициентов к ставкам платы, указанных в пункте 2.2 настоящего Договора, производить перерасчет арендной платы и уведомлять Арендатора в письменной форме об изменении размера арендной платы и о сумме, подлежащей уплате, в течение 14 дней со дня изменения размера арендной платы;

к) в случае изменения ставок платы, указанных в пункте 2.2 настоящего Договора, производить перерасчет арендной платы и уведомлять Арендатора в письменной форме об изменении размера арендной платы и о сумме, подлежащей уплате, в течение 14 дней со дня изменения размера арендной платы;

л) в случае изменения реквизитов для осуществления платежей, предусмотренных настоящим договором, уведомить в письменной форме Арендатора об этом в течение 5 рабочих дней со дня изменения реквизитов;

м) предоставлять Арендатору информацию о возможности и местах приобретения районированного посевного и посадочного материала в течение 30 дней со дня получения запроса в письменной форме.

### 3.3. Арендатор имеет право:

а) приступить к использованию лесного участка в соответствии с условиями настоящего Договора после заключения настоящего Договора, подписания сторонами акта приема-передачи лесного участка, форма которого предусмотрена приложением № 5 к настоящему Договору, получения положительного заключения государственной экспертизы проекта освоения лесов и подачи лесной декларации;

б) осуществлять на лесном участке в порядке, установленном законодательством Российской Федерации, строительство, реконструкцию и эксплуатацию объектов, не связанных с созданием лесной инфраструктуры;

в) заключать соглашение об установлении сервитута в отношении лесного участка либо его части при наличии согласия Арендодателя (в письменной форме) на заключение такого соглашения;

г) получать информацию от Арендодателя о планируемых рубках лесных насаждений на лесном участке, являющимся предметом настоящего Договора;

д) осуществлять выполнение работ по геологическому изучению недр, разработку месторождений полезных ископаемых в соответствии с лесным планом Ямало-Ненецкого автономного округа, лесохозяйственным регламентом лесничества (лесопарка) и проектом освоения лесов;

е) получать от Арендодателя информацию о возможности и местах приобретения районированного посевного и посадочного материала.

### 3.4. Арендатор обязан:

а) принять лесной участок от Арендодателя по акту приема-передачи лесного участка, форма которого предусмотрена приложением № 5 к настоящему Договору, в день заключения настоящего Договора;

после подписания настоящего Договора или изменений к нему в течение 14 дней обратиться с заявлением о государственной регистрации права аренды лесного участка, передаваемого по настоящему Договору, или изменений, вносимых в настоящий Договор, в

Взам. инв. №	Подп. и дата	Инв. № подл.							Я-389/У000006-2021-П-П32.Т4	Лист
			Изм.	Кол.уч.	Лист	№ док.	Подп.	Дата		4







за каждый полный календарный месяц просрочки по истечении установленного срока;

в) за невыполнение или несвоевременное выполнение работ по очистке мест рубок от порубочных остатков в соответствии с Правилами заготовки древесины и особенностями заготовки древесины в лесничествах, лесопарках, указанных в статье 23 Лесного кодекса Российской Федерации, утвержденными приказом Минприроды России от 13.09.2016 № 474 с изменениями, внесенными приказом Минприроды России от 11.01.2017 № 5, Правилами ухода за лесами, утвержденными приказом Минприроды России от 22.11.2017 № 626, Правилами пожарной безопасности в лесах, утвержденными постановлением Правительства Российской Федерации от 30.06.2007 № 417, Правилами санитарной безопасности в лесах, утвержденными постановлением Правительства Российской Федерации от 20.05.2017 № 607, Правилами заготовки и сбора недревесных лесных ресурсов, утвержденными приказом Рослесхоза от 05.12.2011 № 512, а также Видами лесосечных работ, порядком и последовательностью их проведения, утвержденными приказом Минприроды России от 27.06.2016 № 367, захламление по вине Арендатора просек и прилегающих к лесосекам полос шириной 50 метров - 5-кратная стоимость затрат, необходимых для очистки данной территории по нормативам в области лесного хозяйства, предусмотренным законодательством Российской Федерации, законодательством субъектов Российской Федерации, а при отсутствии таких нормативов - согласно калькуляции Арендодателя;

г) за рубку лесных насаждений, предусмотренную проектом освоения лесов, без подачи лесной декларации - 25-кратная стоимость заготовленной древесины, определенная по ставкам платы за единицу объема лесных ресурсов, установленным постановлением Правительства Российской Федерации от 22.05.2007 № 310 "О ставках платы за единицу объема лесных ресурсов и ставках платы за единицу площади лесного участка, находящегося в федеральной собственности";

д) за использование лесного участка без подачи лесной декларации - 20 тыс. рублей (для физического лица или индивидуального предпринимателя) или 70 тыс. рублей (для юридического лица);

е) за все количество срубленных или поврежденных до степени прекращения роста деревьев за пределами лесосек на смежных с ними 50-метровых полосах - 10-кратная стоимость срубленных или поврежденных деревьев, определенная по ставкам платы за единицу объема лесных ресурсов, установленным постановлением Правительства Российской Федерации от 22.05.2007 № 310 "О ставках платы за единицу объема лесных ресурсов и ставках платы за единицу площади лесного участка, находящегося в федеральной собственности" для древесины лесных насаждений по первому разряду такс во всех лесотаксовых районах;

ж) за хранение (оставление) древесины вдоль лесных дорог с нарушением законодательства Российской Федерации - 2-кратная стоимость оставленной древесины, определенная по ставкам платы за единицу объема лесных ресурсов, установленным постановлением Правительства Российской Федерации от 22.05.2007 № 310 "О ставках платы за единицу объема лесных ресурсов и ставках платы за единицу площади лесного участка, находящегося в федеральной собственности" для древесины лесных насаждений по первому разряду такс во всех лесотаксовых районах;

з) за рубку или повреждение семенников и деревьев в семенных куртинах и полосах, за рубку деревьев, не подлежащих рубке при проведении сплошных, выборочных рубок, - 5-кратная стоимость соответствующей срубленной древесины, а также поврежденных семенников и деревьев в семенных куртинах и полосах, определенная по ставкам платы за единицу объема лесных ресурсов, установленным постановлением Правительства Российской Федерации от 22.05.2007 № 310 "О ставках платы за единицу объема лесных ресурсов и ставках платы за единицу площади лесного участка, находящегося в федеральной собственности" для древесины лесных насаждений по первому разряду такс во всех лесотаксовых районах;

и) за проведение заготовки и трелевки древесины способами, в результате которых в горных условиях возникла эрозия, - 100 тыс. рублей за каждый гектар эродированной площади, на которой поврежден гумусовый слой почвы;

к) за складирование заготовленной древесины в местах, не предусмотренных проектом освоения лесов или технологической картой лесосечных работ, - 3-кратная стоимость

6

Взам. инв. №	Подп. и дата	Инв. № подл.							Я-389/У000006-2021-П-П32.ТЧ	Лист
			Изм.	Кол.уч.	Лист	№ док.	Подп.	Дата		



складированной древесины, определенная по ставкам платы за единицу объема лесных ресурсов, установленным постановлением Правительства Российской Федерации от 22.05.2007 № 310 "О ставках платы за единицу объема лесных ресурсов и ставках платы за единицу площади лесного участка, находящегося в федеральной собственности" для древесины лесных насаждений по первому разряду такс во всех лесотаксовых районах;

л) за оставление не вывезенной в установленный срок (включая предоставленные отсрочки) древесины на лесосеках, в местах производства работ по расчистке площадей под лесные склады, трассы лесовозных дорог, постройки, сооружения - 7-кратная стоимость не вывезенной в срок древесины, определенная по ставкам платы за единицу объема лесных ресурсов, установленным постановлением Правительства Российской Федерации от 22.05.2007 № 310 "О ставках платы за единицу объема лесных ресурсов и ставках платы за единицу площади лесного участка, находящегося в федеральной собственности" для древесины лесных насаждений по первому разряду такс во всех лесотаксовых районах;

м) за уничтожение или повреждение квартальных столбов - 5 тыс. рублей;

н) за оставление на лесосеках завалов, зависших, срубленных деревьев - 7-кратная стоимость оставленных деревьев, определенная по ставкам платы за единицу объема лесных ресурсов, установленным постановлением Правительства Российской Федерации от 22.05.2007 № 310 "О ставках платы за единицу объема лесных ресурсов и ставках платы за единицу площади лесного участка, находящегося в федеральной собственности" для древесины лесных насаждений по первому разряду такс во всех лесотаксовых районах;

о) за невыполнение и несвоевременное выполнение противопожарных мероприятий - 3-кратная стоимость затрат, необходимых для выполнения этих мероприятий по нормативам в области лесного хозяйства, предусмотренным законодательством Российской Федерации, законодательством субъектов Российской Федерации, а при отсутствии таких нормативов - согласно калькуляции Арендодателя;

п) за совершение действий, предусмотренных статьей 5 Федерального закона от 04.12.2006 № 201-ФЗ "О введении в действие Лесного кодекса Российской Федерации", без письменного согласования с Арендодателем - годовая арендная плата, предусмотренная настоящим Договором;

р) при непредставлении Арендатором в письменной форме сведений об изменении банковских реквизитов, места нахождения юридического лица, а также об изменении лица, имеющего право действовать без доверенности от имени Арендатора, в установленный настоящим Договором срок - 10 тыс. рублей;

с) за невыполнение обязательств, установленных подпунктом "т" пункта 3.4 настоящего Договора, - 4-кратная стоимость работ, необходимых для восстановления соответствующей территории по нормативам в области лесного хозяйства, предусмотренным законодательством Российской Федерации, законодательством субъектов Российской Федерации, а при отсутствии таких нормативов - согласно калькуляции Арендодателя.

4.3. Уплата неустойки не освобождает Арендатора от выполнения обязательств, предусмотренных настоящим Договором.

4.4. В случае несвоевременной передачи лесного участка после истечения срока действия настоящего Договора или несвоевременной передачи лесного участка при досрочном прекращении срока действия настоящего Договора Арендатор уплачивает Арендодателю за все время просрочки возврата лесного участка арендную плату и возмещает убытки, причиненные Арендодателю в случае, когда указанная плата не покрывает причиненные Арендодателю убытки.

**V. Порядок изменения и расторжения Договора**

5.1. Все изменения к настоящему Договору оформляются в письменной форме и подписываются сторонами.

5.2. При изменении условий настоящего Договора обязательства сторон сохраняются в измененном виде.

5.3. Настоящий Договор прекращает действие в случаях, предусмотренных гражданским

Взам. инв. №	
Подп. и дата	
Инв. № подл.	

Изм.	Кол.уч.	Лист	№ док.	Подп.	Дата	Я-389/У000006-2021-П-П32.Т4	Лист
							8



Банк получателя	РКЦ Салехард г. Салехард
р/с	40101810465770510002
к/с	-
БИК	047182000
<b>АРЕНДАТОР:</b>	<b>Общество с ограниченной ответственностью «ЯРГЕО»</b>
Место нахождения	629730, Российская Федерация, Тюменская область, Ямало-Ненецкий автономный округ, г. Надым, ул. Зверева 12/2
Адрес для направления почтовой корреспонденции	629730, Российская Федерация, Тюменская область, Ямало-Ненецкий автономный округ, г. Надым, ул. Зверева 12/2
ИНН	8901014564
КПП	890301001
ОГРН	1038900502728
ОКПО	-
Банковские реквизиты	
Банк получателя	Западно - Сибирский банк сбербанка России г. Тюмень
р/с	40702810567090040744
к/с	30101810800000000651
БИК	047102651

АРЕНДОДАТЕЛЬ:

АРЕНДАТОР:

Галуза Владимир Леонидович

(фамилия, имя, отчество)



(подпись)

М.П.

(число) (месяц) (год)

14. 05. 2019

Подшибякин Андрей Вячеславович

(фамилия, имя, отчество)



(подпись)

М.П.

(число) (месяц) (год)

Взам. инв. №	
Подп. и дата	
Инв. № подл.	

Изм.	Кол.уч.	Лист	№ док.	Подп.	Дата

Я-389/У000006-2021-П-П32.Т4

Лист

10







6	Надымское	Надымское	41	183, 194, 246, 285	Площадка производственная	га	1,2059
7	Надымское	Надымское	41	273, 287, 289	Площадка производственная	га	0,1713
8	Надымское	Надымское	41	118, 187, 194	Площадка производственная	га	0,2736
9	Надымское	Надымское	41	136, 149, 195	Площадка производственная	га	2,1939
10	Надымское	Надымское	41	278	Площадка производственная	га	0,6330
11	Надымское	Надымское	52	3, 8, 63, 143, 144, 150, 152, 159, 167, 173	Трубопровод технологический	га	7,4191

7. Права третьих лиц - НЕТ.

**АРЕНДОДАТЕЛЬ:**

Галуза Владимир Яеонидович  
(фамилия, имя, отчество)

(подпись, печать)

М.П.



**АРЕНДАТОР:**

Подшибякин Андрей Вячеславович  
(фамилия, имя, отчество)

(подпись, печать)

М.П.



Инд. № подл.	Подп. и дата	Взам. инв. №

Изм.	Кол.уч.	Лист	№ док.	Подп.	Дата	Я-389/У000006-2021-П-П32.ТЧ	Лист
							13

Приложение № 3  
к Договору аренды лесного участка  
№ 229/Л-19 от "11.05.2019" г.

**РАСЧЕТ**  
арендной платы по договору аренды лесного участка,  
заключенного в целях использования лесов для  
выполнения работ по геологическому изучению недр,  
разработки месторождений полезных ископаемых

ООО "ЯРГЕО" " " 20 г.

Характеристика лесного участка	Площадь лесного участка, га	Ставка арендной платы, руб. га в год	Поправочный коэффициент индексации на 2019 г. *	Поправочный коэффициент (категория леса)	Поправочный коэффициент (характеристика лесного участка)	Ежегодная арендная плата, руб.	Фактическое использование лесным участком, дней	Сумма арендной платы за фактическое пользование лесным участком, руб.
		Постановление Правительства РФ от 22.05.2007г. № 310						
1	2	3	4	5	6	7	8	9
лесной участок общей площадью, из них защитные леса	17,3135							
покрытые лесной растительностью								
хвойные	3,4116	2 229,88	1,89	4	-	57 512,39	0	0,00
мягколиственные ОЗУ	0,8267	2 176,38	1,89	6	-	20 403,08	0	0,00
мягколиственные	0,5224	2 176,38	1,89	4	-	8 595,27	0	0,00
непокрытые лесной растительностью								
земли рекультивированные	0	2 229,88	1,89	4	0,9	0,00	0	0,00
гази	0	2 229,88	1,89	4	0,9	0,00	0	0,00
вырубки	0	2 229,88	1,89	4	0,9	0,00	0	0,00
прогалины	0	2 229,88	1,89	4	0,9	0,00	0	0,00
пустыри	0	2 229,88	1,89	4	0,9	0,00	0	0,00
редины	0	2 176,38	1,89	4	0,75	0,00	0	0,00
нелесные земли ОЗУ	0,0196	2 176,38	1,89	6	-	483,73	0	0,00
нелесные земли	0,8954	2 176,38	1,89	4	-	14 732,40	0	0,00
нелесные земли (проески, дороги, болота, каменные россыпи)	11,6378	2 176,38	1,89	4	0,5	95 740,88	0	0,00
<b>Итого:</b>						<b>197 467,75</b>	<b>Итого:</b>	<b>0,00</b>

за январь	16 771,23	руб.
за февраль	15 148,22	руб.
за март	16 771,23	руб.
за апрель	16 230,23	руб.
за май	16 771,23	руб.
за июнь	16 230,23	руб.
за июль	16 771,23	руб.
за август	16 771,23	руб.
за сентябрь	16 230,23	руб.
за октябрь	16 771,23	руб.
за ноябрь	16 230,23	руб.
за декабрь	16 771,23	руб.
<b>Итого:</b>	<b>197 467,75</b>	<b>руб.</b>

**АРЕНДОДАТЕЛЬ:**

Галуза Владимир Леонидович

(фамилия, имя, отчество)



**АРЕНДАТОР:**

Подшибякин Андрей Вячеславович

(фамилия, имя, отчество)



Взам. инв. №	
Подп. и дата	
Инв. № подл.	

Изм.	Кол.уч.	Лист	№ док.	Подп.	Дата
------	---------	------	--------	-------	------

Я-389/Y000006-2021-П-П32.ТЧ

Лист

14

Приложение № 4  
к Договору аренды лесного участка  
№ 229/Л-19 от " 14.05.2019 г.

**СРОКИ**  
**внесения арендной платы за год**

197 467,75 руб. (Сто девяносто семь тысяч четыреста шестьдесят семь рублей 75 коп.)

N п/п	Календарный план	Арендная плата, установленная по договору аренды лесного участка, всего	В том числе		
			местный бюджет	в бюджет субъекта Российской Федерации	в федеральный бюджет
1	15.01.2019	16 771,23			16 771,23
2	15.02.2019	15 148,22			15 148,22
3	15.03.2019	16 771,23			16 771,23
4	15.04.2019	16 230,23			16 230,23
5	15.05.2019	16 771,23			16 771,23
6	15.06.2019	16 230,23			16 230,23
7	15.07.2019	16 771,23			16 771,23
8	15.08.2019	16 771,23			16 771,23
9	15.09.2019	16 230,23			16 230,23
10	15.10.2019	16 771,23			16 771,23
11	15.11.2019	16 230,23			16 230,23
12	15.12.2019	16 771,23			16 771,23
	<b>Итого за год</b>	<b>197 467,75</b>			<b>197 467,75</b>

Платежные реквизиты для перечисления арендной платы в части минимального размера (федеральный бюджет):  
-УФК по ЯНАО (Департамент природно-ресурсного регулирования, лесных  
отношений и развития нефтегазового комплекса ЯНАО) р/счет № 40101810465770510002, БИК 047182000 в РКЦ Салехард  
г. Салехард, ИНН: 8901017195 КПП: 890101001 КБК: 05311204012016000120 ОКТМО: 71916000

АРЕНДОДАТЕЛЬ:

Галюза Владимир Леонидович



АРЕНДАТОР:

Подшибякин Андрей Вячеславович

(фамилия, имя, отчество)



16

Инв. № подл.	Взам. инв. №	Подп. и дата					Я-389/У000006-2021-П-П32.ТЧ	Лист 15
			Изм.	Кол.уч.	Лист	№ док.		



Приложение № 5  
к договору аренды лесного участка  
№ 229/Л-19 от 14.05.2018

## АКТ

приема-передачи лесного участка, переданного в аренду в целях  
использования лесов для выполнения работ по геологическому изучению недр, разработки месторождений полезных ископаемых

" " \_\_\_\_\_ 20\_\_ г.

(место)

Представитель Арендодателя, в лице начальника отдела – лесничего отдела Надымское лесничество управления лесных отношений департамента **Вишневца Игоря Александровича**, действующего на основании доверенности от 29 декабря 2018 г. № 435 и Арендатор, в лице генерального директора **Подшибякина Андрея Вячеславовича**, действующего на основании Устава, составили настоящий акт о том, что на основании договора аренды лесного участка первый передал, а второй принял лесной участок для выполнения работ по геологическому изучению недр, разработки месторождений полезных ископаемых, имеющий местоположение: Ямало-Ненецкий автономный округ, Надымский район, Надымское лесничество, Надымское участковое лесничество, в квартале № 41 в выделах №№ 118, 136, 149, 183, 187, 194, 195, 246, 273, 278, 285, 287, 289, в квартале № 52 в выделах №№ 3, 8, 21, 63, 111, 131, 143, 144, 150, 152, 159, 162, 163, 166, 167, 173, 179, кадастровый номер 89:04:011103:312, кадастровый номер 89:04:011103:321, кадастровый номер 89:04:011103:315, кадастровый номер 89:04:011103:322, кадастровый номер 89:04:011103:314, кадастровый номер 89:04:011103:316, кадастровый номер 89:04:011103:319, кадастровый номер 89:04:011103:318, кадастровый номер 89:04:011103:320, кадастровый номер 89:04:011103:317, кадастровый номер 89:04:011103:313.

## Характеристики лесного участка

## 1. Распределение земель

(га)

Общая площадь всего	В том числе									
	лесные земли					нелесные земли				
	занятые лесными насаждениями	лесные культуры	лесные питомники, плантации	не занятые лесными насаждениями	итого	дороги	просеки	болота	другие	итого
1	2	3	4	5	6	7	8	9	10	11
17,3135	4,7607	-	-	-	4,7607	0,0477	-	11,5901	0,9150	12,5528

17

## 2. Характеристика насаждений

Целевое назначение лесов	Лесничество	Участковое лесничество/урочище (при наличии)	Лесной квартал/лесотаксационный выдел	Хозяйство, преобладающая порода	Площадь (га)/запас древесины (куб. м) - всего	В том числе по группам возраста древостоя (га/куб. м)			
						молодняки	средневозрастные	приспевающие	спелые и перестойные
1	2	3	4	5	6	7	8	9	10
Защитные леса	Надымское	Надымское	41/118, 136, 183, 246; 52/8, 21, 143, 144, 179	Хвойное, Лиственница, Ель, Мягколиственное, Береза кустарниковая	1,9591/118 1,4525/49 1,3491/13	- - 1,3491/13	- 1,4525/49 -	- - -	1,9591/118 - -

## 3. Средние таксационные показатели насаждений лесного участка

Целевое назначение лесов	Лесной квартал/лесотаксационный выдел	Хозяйство, преобладающая порода	Состав	Возраст	Бонитет	Полнота	Средний запас древесины лесных насаждений (куб. м/га)			
							молодняки	средневозрастные	приспевающие	спелые и перестойные
1	2	3	4	5	6	7	8	9	10	11
Защитные леса	41/118, 136, 183, 246; 52/8, 21, 143, 144, 179	Хвойное, Лиственница, Ель, Мягколиственное, Береза кустарниковая	4Л4Е2Б 6Е3Л1Б 10БК	150 110 15	5А 5А 5Б	0,4 0,3 0,5	- - -	- 36 -	- - -	60 - -

## 4. Объекты лесной инфраструктуры

№ п/п	Лесничество	Участковое лесничество/урочище	Лесной квартал	Лесотаксационный выдел	Наименование объекта	Единица измерения	Объем
-------	-------------	--------------------------------	----------------	------------------------	----------------------	-------------------	-------

18

Взам. инв. №  
Подп. и дата  
Инв. № подл.

Я-389/У000006-2021-П-П32.ТЧ

Лист

16

		е (при наличии)					
1	2	3	4	5	6	7	8
1	-	-	-	-	-	-	-

## 5. Особо защитные участки лесов

№ п/п	Лесничество	Участковое лесничество/урочище (при наличии)	Лесной квартал	Лесотаксационный выдел	Назначение	Площадь (га)
1	2	3	4	5	6	7
1	Надымское	Надымское	41	118	Берегозащитные, почвозащитные участки лесов, расположенных вдоль водных объектов, склонов оврагов	0,2455
2	Надымское	Надымское	41	194	Берегозащитные, почвозащитные участки лесов, расположенных вдоль водных объектов, склонов оврагов	0,0196
3	Надымское	Надымское	41	246	Берегозащитные, почвозащитные участки лесов, расположенных вдоль водных объектов, склонов оврагов	0,5812

## 6. Объекты, не связанные с созданием лесной инфраструктуры

№ п/п	Лесничество	Участковое лесничество/урочище (при наличии)	Лесной квартал	Лесотаксационный выдел	Наименование объекта	Единица измерения	Объем
1	2	3	4	5	6	7	8
1	Надымское	Надымское	52	163, 179	Линия электропередачи воздушная	га	0,1047
2	Надымское	Надымское	52	150	Линия электропередачи воздушная	га	0,0758

19

3	Надымское	Надымское	52	21, 111, 166	Площадка производственная	га	1,3104
4	Надымское	Надымское	52	3, 63, 167	Площадка производственная	га	3,6868
5	Надымское	Надымское	52	63, 131, 162, 173	Площадка производственная	га	0,2390
6	Надымское	Надымское	41	183, 194, 246, 285	Площадка производственная	га	1,2059
7	Надымское	Надымское	41	273, 287, 289	Площадка производственная	га	0,1713
8	Надымское	Надымское	41	118, 187, 194	Площадка производственная	га	0,2736
9	Надымское	Надымское	41	136, 149, 195	Площадка производственная	га	2,1939
10	Надымское	Надымское	41	278	Площадка производственная	га	0,6330
11	Надымское	Надымское	52	3, 8, 63, 143, 144, 150, 152, 159, 167, 173	Трубопровод технологический	га	7,4191

## 7. Права третьих лиц - НЕТ.

АРЕНДОДАТЕЛЬ:

Вшивцев Игорь Александрович  
(фамилия, имя, отчество)(подпись, печать)  
лесничество  
М.П.

АРЕНДАТОР:

Подшибякин Андрей Вячеславович  
(фамилия, имя, отчество)(подпись, печать)  
М.П.

20

Взам. инв. №	
Подп. и дата	
Инв. № подл.	

Изм.	Кол.уч.	Лист	№ док.	Подп.	Дата

Я-389/У000006-2021-П-П32.ТЧ

Лист

17

Приложение № 6  
к договору аренды лесного участка  
№ 229/Л-19 от 14.05.2019г.

**Объемы и сроки исполнения работ  
по обеспечению пожарной и санитарной безопасности  
на арендуемом лесном участке**

Целевое назначение лесов	Виды мероприятий	Единица измерения	Среднегодовой объем	Срок исполнения
Обеспечение пожарной безопасности в лесах				
Защитные леса	Осуществление мер по обеспечению пожарной безопасности в соответствии с проектом освоения лесов.	га	17,3135	Ежегодно апрель-сентябрь включительно
Защитные леса	Содержание территории по проекту: «Обустройство Ярудейского месторождения на период пробной эксплуатации» в состоянии, свободном от древесного мусора и иных горючих материалов.	га	17,3135	В течение срока действия договора аренды
Обеспечение санитарной безопасности в лесах				
Защитные леса	Обеспечение контроля за санитарным состоянием лесных участков, переданных в аренду, в соответствии с постановлением Правительства РФ от 20.05.2017 № 607 «О правилах санитарной безопасности в лесах». При выявлении на испрашиваемой площади и в приграничных участках очагов вредителей леса или массового вывала древесины, немедленно сообщать об этом органам, ведущим лесное хозяйство.	га	17,3135	В течение срока действия договора аренды

Арендатор обязуется осуществлять обеспечение пожарной безопасности и санитарной безопасности в лесах на арендуемом участке в объемах, в сроки и в порядке, предусмотренных проектом освоения лесного участка, прошедшим государственную экспертизу.

Примечание: указанный объем и перечень мероприятий могут быть изменены на основании проекта освоения лесов, прошедшего государственную экспертизу и получившего положительное заключение экспертной комиссии.

**АРЕНДОДАТЕЛЬ:**

Галуза Владимир Леонидович

(фамилия, имя, отчество)



(подпись, печать)

**АРЕНДАТОР:**

Подшибякин Андрей Вячеславович

(фамилия, имя, отчество)



(подпись, печать)

Взам. инв. №	
Подп. и дата	
Инв. № подл.	

Я-389/У000006-2021-П-П32.Т4

Изм.	Кол.уч.	Лист	№ док.	Подп.	Дата

Управление Федеральной службы государственной регистрации, кадастра и картографии  
по Ямало – Ненецкому автономному округу

Произведена государственная регистрация: Договор аренды (субаренды)

Дата регистрации: 28.05.2019

Номер регистрации: 89:04:011103:312-89/052/2019-3

Государственный регистратор прав



(подпись)

(Ф.И.О.)

Инв. № подл.	Подп. и дата	Взам. инв. №

Изм.	Кол.уч.	Лист	№ док.	Подп.	Дата

Я-389/У000006-2021-П-П32.ТЧ



**Договор № 321/Л-12**  
**аренды лесного участка, в составе земель лесного фонда**

г. Салехард  
(место заключения договора)

«05» декабря 2012 г.  
(дата заключения договора)

Департамент природно-ресурсного регулирования, лесных отношений и развития нефтегазового комплекса Ямало-Ненецкого автономного округа, в лице исполняющего обязанности директора департамента **Гаврилюка Александра Давидовича**, действующего на основании приказа от 20 ноября 2012 года № 588-ок «О возложении обязанностей», именуемый в дальнейшем «Арендодатель», с одной стороны и,

Общество с ограниченной ответственностью «ЯРГЕО», в лице генерального директора **Бухарова Андрея Ивановича**, действующего на основании Устава, именуемое в дальнейшем «Арендатор», с другой стороны, совместно именуемые «Стороны», заключили настоящий договор о нижеследующем:

**I. Предмет Договора**

1. По настоящему Договору Арендодатель, действующий в соответствии со статьями 72 и 74 Лесного кодекса Российской Федерации, на основании Приказа департамента природно-ресурсного регулирования, лесных отношений и развития нефтегазового комплекса Ямало-Ненецкого автономного округа от 20 ноября 2012 года № 531-З «О предоставлении в аренду лесного участка в составе земель лесного фонда» обязуется предоставить, а Арендатор обязуется принять во временное пользование лесной участок, в составе земель лесного фонда, определенный в пункте 2 настоящего Договора (далее - лесной участок).

2. Лесной участок площадью **444,9270 га**, предоставляемый в аренду под объект «Обустройство Ярудейского месторождения на период пробной эксплуатации», в том числе:

- 52,6472 га сроком на 3 (три) года;
- Кустовая площадка №1, площадью 2,6587 га, номер учетной записи в государственном лесном реестре Ямало-Ненецкого автономного округа 162-2012-11;
- Кустовая площадка №10, площадью 2,6967 га, номер учетной записи в государственном лесном реестре Ямало-Ненецкого автономного округа 164-2012-11;
- Кустовая площадка №11, площадью 3,3472 га, номер учетной записи в государственном лесном реестре Ямало-Ненецкого автономного округа 166-2012-11;
- Кустовая площадка №12, площадью 3,1299 га, номер учетной записи в государственном лесном реестре Ямало-Ненецкого автономного округа 168-2012-11;
- Кустовая площадка №13, площадью 2,7781 га, номер учетной записи в государственном лесном реестре Ямало-Ненецкого автономного округа 170-2012-11;
- Кустовая площадка №14, площадью 2,9557 га, номер учетной записи в государственном лесном реестре Ямало-Ненецкого автономного округа 172-2012-11;
- Кустовая площадка №15, площадью 2,9232 га, номер учетной записи в государственном лесном реестре Ямало-Ненецкого автономного округа 174-2012-11;
- Кустовая площадка №16, площадью 2,7806 га, номер учетной записи в государственном лесном реестре Ямало-Ненецкого автономного округа 176-2012-11;
- Кустовая площадка №17, площадью 2,8733 га, номер учетной записи в государственном лесном реестре Ямало-Ненецкого автономного округа 178-2012-11;
- Кустовая площадка №18, площадью 2,7062 га, номер учетной записи в государственном лесном реестре Ямало-Ненецкого автономного округа 180-2012-11;
- Кустовая площадка №2, площадью 2,8763 га, номер учетной записи в государственном лесном реестре Ямало-Ненецкого автономного округа 182-2012-11;
- Кустовая площадка №3, площадью 2,7693 га, номер учетной записи в государственном лесном реестре Ямало-Ненецкого автономного округа 184-2012-11;
- Кустовая площадка №4, площадью 2,9589 га, номер учетной записи в государственном лесном реестре Ямало-Ненецкого автономного округа 186-2012-11;
- Кустовая площадка №5, площадью 2,8771 га, номер учетной записи в государственном лесном реестре Ямало-Ненецкого автономного округа 188-2012-11;

1

Взам. инв. №	
Подп. и дата	
Инв. № подл.	

							Я-389/У000006-2021-П-П32.ТЧ	Лист
Изм.	Кол.уч.	Лист	№ док.	Подп.	Дата			20









- Нефтегазопровод от кустовой площадки №4, площадью 1,4396 га, номер учетной записи в государственном лесном реестре Ямало-Ненецкого автономного округа 209-2012-11;
- Нефтегазопровод от кустовой площадки №5, площадью 0,1045 га, номер учетной записи в государственном лесном реестре Ямало-Ненецкого автономного округа 210-2012-11;
- Нефтегазопровод от кустовой площадки №6, площадью 0,2199 га, номер учетной записи в государственном лесном реестре Ямало-Ненецкого автономного округа 211-2012-11;
- Нефтегазопровод от кустовой площадки №7, площадью 0,1481 га, номер учетной записи в государственном лесном реестре Ямало-Ненецкого автономного округа 212-2012-11;
- Нефтегазопровод от кустовой площадки №8, площадью 1,0909 га, номер учетной записи в государственном лесном реестре Ямало-Ненецкого автономного округа 213-2012-11;
- Нефтегазопровод от кустовой площадки №9, площадью 0,0350 га, номер учетной записи в государственном лесном реестре Ямало-Ненецкого автономного округа 214-2012-11;
- Подъездная автодорога к промплощадке (ЦПС, УПГ, КНС, ВЖК, площадка связи, склад ГСМ. ТЗП, ГТЭС, Подстанция, ПВ), площадью 13,6118 га, номер учетной записи в государственном лесном реестре Ямало-Ненецкого автономного округа 215-2012-11;
- Подъездная автодорога к кустовой площадке № 1, площадью 0,7032 га, номер учетной записи в государственном лесном реестре Ямало-Ненецкого автономного округа 216-2012-11;
- Подъездная автодорога к кустовой площадке № 10, площадью 0,4813 га, номер учетной записи в государственном лесном реестре Ямало-Ненецкого автономного округа 217-2012-11;
- Подъездная автодорога к кустовой площадке № 11, площадью 6,7564 га, номер учетной записи в государственном лесном реестре Ямало-Ненецкого автономного округа 218-2012-11;
- Подъездная автодорога к кустовой площадке № 12, площадью 0,7890 га, номер учетной записи в государственном лесном реестре Ямало-Ненецкого автономного округа 219-2012-11;
- Подъездная автодорога к кустовой площадке № 13, площадью 0,5610 га, номер учетной записи в государственном лесном реестре Ямало-Ненецкого автономного округа 220-2012-11;
- Подъездная автодорога к кустовой площадке № 14, площадью 1,9796 га, номер учетной записи в государственном лесном реестре Ямало-Ненецкого автономного округа 221-2012-11;
- Подъездная автодорога к кустовой площадке № 15, площадью 0,8003 га, номер учетной записи в государственном лесном реестре Ямало-Ненецкого автономного округа 222-2012-11;
- Подъездная автодорога к кустовой площадке № 16, площадью 1,1126 га, номер учетной записи в государственном лесном реестре Ямало-Ненецкого автономного округа 223-2012-11;
- Подъездная автодорога к кустовой площадке № 17, площадью 13,6702 га, номер учетной записи в государственном лесном реестре Ямало-Ненецкого автономного округа 224-2012-11;
- Подъездная автодорога к кустовой площадке № 18, площадью 1,6265 га, номер учетной записи в государственном лесном реестре Ямало-Ненецкого автономного округа 225-2012-11;
- Подъездная автодорога к кустовой площадке № 2, площадью 1,4960 га, номер учетной записи в государственном лесном реестре Ямало-Ненецкого автономного округа 226-2012-11;
- Подъездная автодорога к кустовой площадке № 3, площадью 3,0305 га, номер учетной записи в государственном лесном реестре Ямало-Ненецкого автономного округа 227-2012-11;
- Подъездная автодорога к кустовой площадке № 4, площадью 3,1501 га, номер учетной записи в государственном лесном реестре Ямало-Ненецкого автономного округа 228-2012-11;
- Подъездная автодорога к кустовой площадке № 5, площадью 0,3608 га, номер учетной записи в государственном лесном реестре Ямало-Ненецкого автономного округа 229-2012-11;
- Подъездная автодорога к кустовой площадке № 6, площадью 0,6617 га, номер учетной записи в государственном лесном реестре Ямало-Ненецкого автономного округа 230-2012-11;

Взам. инв. №	
Подп. и дата	
Инв. № подл.	

						Я-389/У000006-2021-П-П32.Т4		Лист
Изм.	Кол.уч.	Лист	№ док.	Подп.	Дата			24

- Подъездная автодорога к кустовой площадке № 7, площадью 0,4957 га, номер учетной записи в государственном лесном реестре Ямало-Ненецкого автономного округа 231-2012-11;
- Подъездная автодорога к кустовой площадке № 8, площадью 2,3857 га, номер учетной записи в государственном лесном реестре Ямало-Ненецкого автономного округа 232-2012-11;
- Подъездная автодорога к кустовой площадке № 9, площадью 0,2589 га, номер учетной записи в государственном лесном реестре Ямало-Ненецкого автономного округа 233-2012-11;
- Промплощадка (ЦПС, УПГ, КНС, ВЖК, площадка связи, склад ГСМ. ТЗП, ГТЭС, Подстанция, ПВ), площадью 149,7961 га, номер учетной записи в государственном лесном реестре Ямало-Ненецкого автономного округа 234-2012-11;

по настоящему договору имеет местоположение – Ямало-Ненецкий автономный округ, Надымский район (защитные леса, площадью 392,2798 га, категория – ценные леса, леса расположенные в пустынных, полупустынных, лесостепных, лесотундровых зонах, степях, горах Надымского лесничества Надымского участкового лесничества в квартале № 41 в выделах №№ 92, 93, 94, 106, 107, 115, 116, 118, 136, 137, 149, 159, 160, 161, 164, 173, 174, 175, 180, 183, 193, в квартале № 52 в выделах №№ 3, 6, 7, 8, 20, 21, 22, 28, 55, 59);

защитные леса, площадью 52,6472 га, категория – ценные леса, леса расположенные в пустынных, полупустынных, лесостепных, лесотундровых зонах, степях, горах Надымского лесничества Надымского участкового лесничества в квартале № 41 в выделах №№ 82, 92, 93, 94, 106, 107, 118, 136, 149, 150, 160, 161, 180, 183, 193, в квартале № 52 в выделах №№ 3, 21, 28, 55, 59).

Предоставленный в аренду лесной участок не обременен правами третьих лиц.

3. Схема расположения лесного участка и его характеристика приводятся в приложениях №№ 1 и 2 к настоящему договору (границы лесного участка определены на плане лесного участка, являющимся неотъемлемой частью настоящего Договора).

4. Арендатору передается лесной участок для использования лесов в целях – разработка месторождений полезных ископаемых.

**II. Размер и условия внесения платежей**

5. Арендная плата за 2012 год по настоящему Договору вносится на основании «Расчета» в соответствии с Приложением № 4.

Арендодатель вправе внести корректировку в расчет арендной платы исходя из фактической даты акта приема-передачи арендатору лесного участка.

Начисление арендной платы производится до фактической даты акта приемки сдачи Арендатором лесного участка Арендодателю.

6. Арендная плата на последующие годы устанавливается в соответствии с ежегодными расчетами (согласно пункту 8 настоящего договора), являющимися неотъемлемой частью приложения № 4 к настоящему договору.

7. Арендатор вносит арендную плату согласно приложению № 4 к настоящему договору по следующим реквизитам:

- Управление федерального казначейства по ЯНАО (Департамент природно-ресурсного регулирования, лесных отношений и развития нефтегазового комплекса ЯНАО) р/счет № 4010181050000010001, БИК 047182000 в РКЦ Салехард г. Салехард, ИНН: 8901017195 КПП: 890101001 КБК: 05311204012016000120 ОКАТО: 7115600000.

Срок перечисления первого платежа не позднее 30 дней с момента государственной регистрации настоящего договора. Уплате подлежит сумма начисленных арендных платежей с учетом суммы аренды текущего квартала, в котором произведена государственная регистрация договора.

Последующие платежи арендной платы вносятся Арендатором ежеквартально, не позднее 25-го числа последнего месяца текущего квартала, а в IV квартале - не позднее 1 декабря текущего года.

В случае существенного нарушения арендатором сроков внесения арендной платы арендодатель вправе потребовать от него досрочного внесения арендной платы в установленный арендодателем срок. При этом арендодатель не вправе требовать досрочного внесения арендной платы более чем за два срока подряд.

Взам. инв. №	
Подп. и дата	
Инв. № подл.	

						Я-389/У000006-2021-П-П32.Т4	Лист
Изм.	Кол.уч.	Лист	№ док.	Подп.	Дата		25









### VII. Срок действия Договора

20. Действие настоящего Договора устанавливается с момента его государственной регистрации:

- 52,6472 га сроком на 3 (три) года;

- 392,2798 га сроком до 01 июля 2029 года и действует до момента исполнения Сторонами своих обязательств по Договору.

### VIII. Прочие условия

21. Спорные вопросы, возникающие в ходе исполнения настоящего Договора, или вопросы, не оговоренные в настоящем Договоре, разрешаются путем переговоров. В случае если согласие путем переговоров не достигнуто, указанные вопросы разрешаются в судебном порядке.

22. Настоящий Договор подлежит обязательной государственной регистрации в течение 90 дней с даты его подписания арендодателем, указанной в пункте 28 настоящего договора, и вступает в силу с даты государственной регистрации в соответствии с Федеральным законом «О государственной регистрации прав на недвижимое имущество и сделок с ним».

23. Стороны не несут ответственности за неисполнение или ненадлежащее исполнение своих обязательств по настоящему Договору, если это явилось следствием обстоятельств непреодолимой силы.

Обстоятельства непреодолимой силы включают, в частности, такие случаи, как землетрясение, наводнение, пожар и аналогичные стихийные бедствия, а также чрезвычайные ситуации.

В случае наступления обстоятельств непреодолимой силы исполнение обязательств по настоящему Договору откладывается на срок действия этих обстоятельств, после чего стороны должны провести переговоры с целью оценки ситуации и в случае необходимости внести изменения в настоящий Договор, в том числе по вопросам размера арендной платы и срока платежа.

24. Передача лесного участка в аренду осуществляется по акту приема-передачи лесного участка, установленного образца.

Указанный акт подписывается сторонами в течение 20 дней с даты заключения настоящего Договора.

25. Арендатор, надлежащим образом исполнивший настоящий Договор, по истечении его срока имеет преимущественное право на заключение такого договора на новый срок на условиях согласованных Сторонами, по письменному заявлению Арендатора, направленному Арендодателю не позднее, чем за три месяца до истечения срока действия Договора, за исключением случаев, установленных действующим законодательством.

26. Право собственности на древесину, которая получена при использовании лесов на предоставленном в аренду лесном участке, расположенном на землях лесного фонда, принадлежит Российской Федерации, до момента реализации древесины в соответствии с постановлением Правительства Российской Федерации от 23.07.2009 г. № 604 «О реализации древесины, которая получена при использовании лесов, расположенных на землях лесного фонда, в соответствии со статьями 43-46 Лесного кодекса Российской Федерации».

27. Расходы по государственной регистрации Договора, а также изменений и дополнений к нему, возлагаются на Арендатора.

28. Договор подписан «22» ноября 2012 года за № 321/Л-12 в трёх подлинных экземплярах, имеющих одинаковую юридическую силу: по одному экземпляру для каждой из Сторон, один экземпляр для Управления Федеральной службы государственной регистрации, кадастра и картографии по Ямало-Ненецкому автономному округу.

29. Неотъемлемой частью Договора являются:

1. Схема расположения и границы лесного участка (Приложение № 1).

2. Характеристика лесного участка и его насаждений (Приложение № 2).

3. Цели и объемы использования лесов на арендуемом лесном участке (Приложение № 3).

4. Расчет арендной платы за пользование лесным участком (Приложение № 4).

5. Акт приема-передачи лесного участка (Приложение № 5)

10

Взам. инв. №	Подп. и дата	Инв. № подл.							Я-389/У000006-2021-П-П32.ТЧ	Лист
			Изм.	Кол.уч.	Лист	№ док.	Подп.	Дата		29

- 6. Объемы и сроки исполнения работ по охране, защите, воспроизводству лесов и лесоразведению на арендуемом лесном участке (Приложение № 6).
- 7. Планы лесного участка.

Реквизиты и подписи сторон

**АРЕНДОДАТЕЛЬ:** Департамент природно-ресурсного регулирования, лесных отношений и развития нефтегазового комплекса Ямало-Ненецкого автономного округа  
 Юридический адрес: 629008, Ямало-Ненецкий автономный округ, г. Салехард, ул. Матросова, 29  
 ИНН 8901017195, КПП 890101001, ОКОНХ 97410, ОКПО 43131698,  
 Расчетный счет в РКЦ Салехард г. Салехард № 4020181060000000002,  
 БИК 047182000

**АРЕНДАТОР:** Общество с ограниченной ответственностью «ЯРГЕО»  
 Юридический адрес: 629730, РФ, Тюменская область, Ямало-Ненецкий автономный округ, г. Надым, ул. Заводская, ИНН 8901014564, КПП 890301001,  
 Расчетный счет № 40702810767400100605, в Западно-Сибирском банке Сбербанка России г. Тюмени, к/с № 30101810800000000651,  
 БИК 047102651, ОКПО 71215589

Подписи Сторон:



АРЕНДОДАТЕЛЬ:

А.Д. Гаврилюк

(подпись, печать)



АРЕНДАТОР:

А.И. Бухаров

(подпись, печать)



Взам. инв. №	
Подп. и дата	
Инв. № подл.	

Изм.	Кол.уч.	Лист	№ док.	Подп.	Дата	Я-389/У000006-2021-П-П32.Т4	Лист
							30

Приложение № 1  
к Договору аренды лесного участка  
от «03» ~~сентября~~ 2012 г. № 321/Л-12

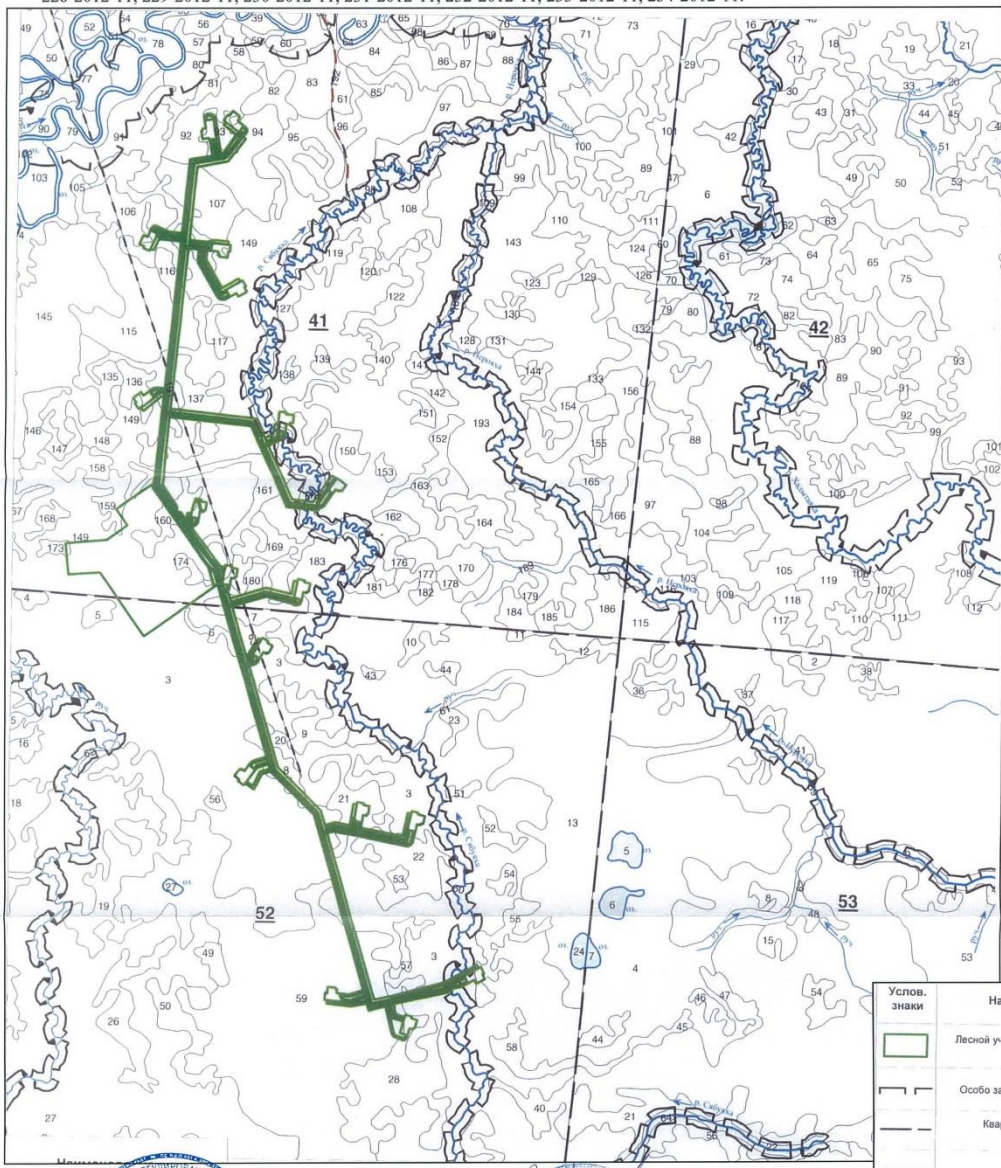
**Схема  
расположения и границы лесного участка**  
(Лист 1 из 2)

Ямало-Ненецкий автономный округ, Надымское лесничество,  
Надымское участковое лесничество

Масштаб: 1:50 000

Общая площадь 444,9270 га, площадь участка: 392, 2798 га

Номер учетной записи: 124-2012-11, 125-2012-11, 126-2012-11, 127-2012-11, 128-2012-11, 129-2012-11, 130-2012-11, 131-2012-11, 132-2012-11, 133-2012-11, 134-2012-11, 135-2012-11, 136-2012-11, 137-2012-11, 138-2012-11, 139-2012-11, 140-2012-11, 141-2012-11, 142-2012-11, 143-2012-11, 144-2012-11, 145-2012-11, 146-2012-11, 147-2012-11, 148-2012-11, 149-2012-11, 150-2012-11, 151-2012-11, 152-2012-11, 153-2012-11, 154-2012-11, 155-2012-11, 156-2012-11, 157-2012-11, 158-2012-11, 159-2012-11, 160-2012-11, 161-2012-11, 163-2012-11, 165-2012-11, 167-2012-11, 169-2012-11, 171-2012-11, 173-2012-11, 175-2012-11, 177-2012-11, 179-2012-11, 181-2012-11, 183-2012-11, 185-2012-11, 187-2012-11, 189-2012-11, 191-2012-11, 193-2012-11, 195-2012-11, 197-2012-11, 198-2012-11, 199-2012-11, 200-2012-11, 201-2012-11, 202-2012-11, 203-2012-11, 204-2012-11, 205-2012-11, 206-2012-11, 207-2012-11, 208-2012-11, 209-2012-11, 210-2012-11, 211-2012-11, 212-2012-11, 213-2012-11, 214-2012-11, 215-2012-11, 216-2012-11, 217-2012-11, 218-2012-11, 219-2012-11, 220-2012-11, 221-2012-11, 222-2012-11, 223-2012-11, 224-2012-11, 225-2012-11, 226-2012-11, 227-2012-11, 228-2012-11, 229-2012-11, 230-2012-11, 231-2012-11, 232-2012-11, 233-2012-11, 234-2012-11.



Услов. знаки	Наименование
	Лесной участок, испрашиваемый в аренду
	Особо защитные участки лесов
	Квартальная просека условия
	Профиль
	Зимник
	Гидрография

Арендодатель:  
  
А.Д. Гаврилюк  
(подпись, печать)

Арендатор:  
  
А.И. Бухаров  
(подпись, печать)

12

Взам. инв. №	
Подп. и дата	
Инв. № подл.	

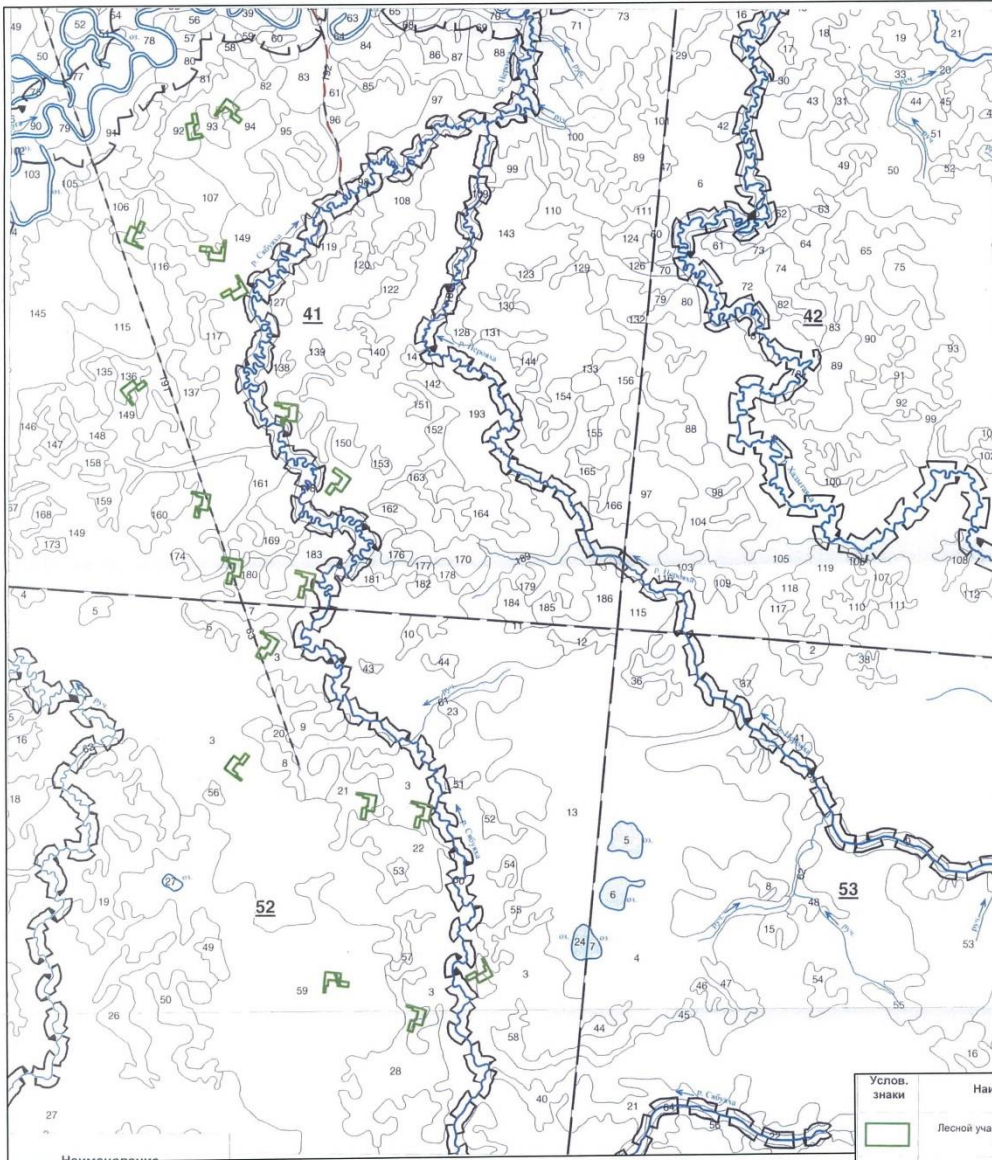
Изм.	Кол.уч.	Лист	№ док.	Подп.	Дата	Я-389/У000006-2021-П-П32.ТЧ	Лист
							31



Приложение № 1  
к Договору аренды лесного участка  
от «03 декабря» 2012 г. № 321/Л-12

**Схема  
расположения и границы лесного участка  
(Лист 2 из 2)  
Ямало-Ненецкий автономный округ, Надымское лесничество,  
Надымское участковое лесничество**

Масштаб: 1:50 000  
Общая площадь 444,9270 га, площадь участка: 52,6472 га  
Номер учетной записи: 162-2012-11, 164-2012-11, 166-2012-11, 168-2012-11, 170-2012-11, 172-2012-11, 174-2012-11, 176-2012-11, 178-2012-11, 180-2012-11, 182-2012-11, 184-2012-11, 186-2012-11, 188-2012-11, 190-2012-11, 192-2012-11, 194-2012-11, 196-2012-11.



Услов. знаки	Наименование
	Лесной участок, испрашиваемый в аренду
	Особо защитные участки лесов
	Квартальная просека условная
	Профиль
	Зимник
	Гидрография

Арендодатель:  
  
А.Д. Гаврилюк  
(подпись, печать)

Арендатор:  
  
А.И. Бухаров  
(подпись, печать)

Взам. инв. №	
Подп. и дата	
Инв. № подл.	

Изм.	Кол.уч.	Лист	№ док.	Подп.	Дата

Я-389/У000006-2021-П-П32.ТЧ

Лист  
32

Приложение № 2  
к Договору аренды лесного участка  
от «02» февраля 2012 г. № 321/Л-12

**ХАРАКТЕРИСТИКА**  
лесного участка и его насаждений

Характеристика лесного участка

(га)

Общая площадь - всего	В том числе									
	лесные земли					нелесные земли				
	покрытые лесной растительностью - всего	в том числе покрытые лесными культурами	лесные питомники, плантации	непокрытые лесной растительностью	итого	дороги	просеки	болота	другие	итого
1	2	3	4	5	6	7	8	9	10	11
444,9270	128,2528	-	-	15,3948	143,6476	-	-	301,2794	-	301,2794

Характеристика насаждений лесного участка


Целевое назначение лесов	Номер квартала	Породы	(запас древесины (куб. м))	В том числе по группам возраста дровостоя (куб. м)			
				молодняки	средне-возрастные	приспевающие	спелые и перестойные
				5	6	7	8
Защитные леса	41, 52	Лиственница	4128	-	947	3181	-
		Ель	501	-	413	88	-
		Берёза карликовая	67	8	59	-	-
Защитные леса	41, 52	Лиственница	652	-	118	534	-
		Ель	81	-	81	-	-
		Берёза карликовая	14	-	14	-	-

14

Средние таксационные показатели насаждений лесного участка

Целевое назначение лесов	Преобладающая порода	Состав насаждений	Возраст насаждений	Бонитет насаждений	Полнота дровостое в	Средний запас древесины (куб. м/га)			
						молодняки	средне-возрастные	приспевающие	спелые и перестойные
						7	8	9	10
Защитные леса	Лиственница	6ЛЗЕ1Б	128	5а	0,4	-	42	53	-
	Ель	6ЕЗЛ1Б	105	5а	0,3	-	30	50	-
	Берёза карликовая	10Бк	14	5б	0,5	5	5	-	-
Защитные леса	Лиственница	6ЛЗЕ2Б	130	5а	0,4	-	46	-	60
	Ель	5ЕЗЛ2Б	100	5а	0,3	-	30	-	-
	Берёза карликовая	10Бк	15	5б	0,5	-	5	-	-

15

Арендодатель:  
  
А.Д. Гаврилюк

Арендатор:  
  
А.И. Бухаров

Взам. инв. №	
Подп. и дата	
Инв. № подл.	

Изм.	Кол.уч.	Лист	№ док.	Подп.	Дата	Я-389/У000006-2021-П-П32.ТЧ	Лист
							33

Приложение № 3  
к Договору аренды лесного участка  
от «03» декабря 2012 г. № 321/Л-12

Цели и объемы использования лесов на арендуемом лесном участке

Целевое назначение лесов	Хозяйство (хвойное, твердолиственное, мягколиственное)	Площадь (га)	Единица измерения	Годовые объемы использования лесов
1	2	3	4	5
Рубка лесных насаждений (любого возраста на лесных участках, предназначенных для строительства, реконструкции и эксплуатации объектов, предусмотренных статьей 21 Лесного кодекса Российской Федерации, в соответствии со статьями 43-46 Лесного кодекса Российской Федерации)				
Защитные леса	Хвойное, мягколиственное	143,6476	куб. м	4351
Выполнение работ по геологическому изучению недр				
-	-	-	га	-
Разработка месторождений полезных ископаемых				
Защитные леса	Хвойное, мягколиственное	444,9270	га	444,9270
Строительство и эксплуатация водохранилищ, иных искусственных водных объектов, гидротехнических сооружений и специализированных портов				
-	-	-	га	-
Строительство, реконструкция, эксплуатация линейных объектов				
-	-	-	га	-
Переработка древесины и иных лесных ресурсов				
-	-	-	га	-



Арендодатель:  
А.Д. Гаврилюк  
(подпись, печать)



Арендатор:  
А.И Бухаров  
(подпись, печать)

Взам. инв. №	
Подп. и дата	
Инв. № подл.	

Изм.	Кол.уч.	Лист	№ док.	Подп.	Дата	Я-389/У000006-2021-П-П32.ТЧ	Лист
							34



Расчет к Приложению № 3  
к договору аренды лесного участка  
от «03» декабря 2012 г. № 321/Л-12

Расчет  
объемов использования лесов на арендуемом лесном участке

Хозяйство (хвойное, твердолист венное, мягколиств енное)	Площадь лесосеки (лесотаксац ионного выдела)	Породы	Вырубаемый объем древесины, плотных куб.м						
			Деловая				дрова	Хворост и сучья	всего
			крупная	средняя	мелкая	всего			
1	2	3	4	5	6	7	8	9	10
Хвойное, мягколиств енное	-	Лиственница	-	530	1622	2152	247	775	3174
		Ель	-	55	1013	1068	234	267	1569
		Берёза	-	-	304	304	346	128	778
		Берёза карликовая	-	-	-	-	-	81	81
Итого	143,6476	-	-	585	2939	3524	827	1251	5602

Арендодатель:  
  
(подпись, печать) А.Д. Гаврилок

Арендатор:  
  
(подпись, печать) А.И. Бухаров

Изм.	Кол.уч.	Лист	№ док.	Подп.	Дата

Я-389/У000006-2021-П-П32.ТЧ

Приложение № 4  
к договору аренды  
от 05 декабря 2012 № 321/П-12

**РАСЧЕТ**  
**арендной платы за пользование лесным участком**  
**ООО "ЯРГЕО" за период с 12.12.2012 г. по 31.12.2012 г.**

Месторасположение лесного участка	Площадь лесного участка, га	Ставка арендной платы, руб./га в год	Поправочный коэффициент индексации на 2012 г.*	Поправочный коэффициент (категория леса)	Поправочный коэффициент (характеристика лесного участка)	Ежегодная арендная плата, руб.	Фактическое пользование лесным участком, дней	Сумма арендной платы за фактическое пользование лесным участком, руб.
		Постановление Правительства РФ от 22.05.2007г. № 310						
1	2	3	4	5	6	7	8	9
Под объект "Обустройство Юрдейского месторождения на период пробной эксплуатации" (в защитных лесах Надымского лесничества Надымского участкового лесничества) лесной участок общей площадью, из них покрытые лесной растительностью	<b>444,927</b>							
хвойные	111,9153	2 229,88	1,13	4	-	1 128 000,76	20	61 639,39
мягколиственные	11,3973	2 176,38	1,13	4	-	112 117,95	20	6 126,66
мягколиственные ОЗУ	4,9402	2 176,38	1,13	6	-	72 896,88	20	3 983,44
не покрытые лесной растительностью								
редины	15,3948	2 176,38	1,13	4	0,75	113 581,73	20	6 206,65
нелесные земли	293,9201	2 176,38	1,13	4	0,5	1 445 680,93	20	78 998,96
нелесные земли ОЗУ	7,3593	2 176,38	1,13	6	0,5	54 296,39	20	2 967,02

**Итого: 159 922,12**

Расчет произведен на основании Постановления Правительства РФ от 22.05.2007 № 310 Актов натурального технического обследования лесного участка, утвержденных 20.11.2012 Арендная плата подлежит внесению в бюджет в соответствии с разделом II Договора исходя из количества дней в квартале:  
**за 4 квартал - 159 922,12 руб.**

\* Ставки платы за единицу площади лесного участка, находящегося в федеральной собственности, установленные Правительством Российской Федерации в 2007 году, применяются в 2012 году с коэффициентом 1,13.  
(ст.3 ФЗ от 30.11.2011 № 371-ФЗ)



**Арендодатель**  
**А.Д. Гаврилюк**



**Арендатор**  
**А.И. Бухаров**

Взам. инв. №	
Подп. и дата	
Инв. № подл.	

Изм.	Кол.уч.	Лист	№ док.	Подп.	Дата	Я-389/У000006-2021-П-П32.ТЧ	Лист
							36





Защитные леса	41, 52	Лиственница	652	-	118	534	-
		Ель	81	-	81	-	-
		Берёза	14	-	14	-	-
		карликовая					

**Средние таксационные показатели насаждений лесного участка**

Целевое назначение лесов	Преобладающая порода	Состав насаждений	Возраст насаждений	Бонитет насаждений	Полнота древостоев	Средний запас древесины (куб. м/га)			
						молодняки	средневозрастные	приспевающие	спелые и перестойные
Защитные леса	Лиственница	6ЛЗЕ1Б	128	5а	0,4	-	42	53	-
	Ель	6ЕЗЛ1Б	105	5а	0,3	-	30	50	-
	Берёза	10Бк	14	5б	0,5	5	5	-	-
	карликовая								
Защитные леса	Лиственница	6Л2Е2Б	130	5а	0,4	-	46	-	60
	Ель	5ЕЗЛ2Б	100	5а	0,3	-	30	-	-
	Берёза	10Бк	15	5б	0,5	-	5	-	-
	карликовая								

Настоящий акт является обязательным приложением к договору аренды лесного участка № 321/Л-12 от «03» декабря 2012 года.

**Представитель Арендодателя:**

  
И.А. Вшивцев  
(подпись, печать)  


**Арендатор:**

  
А.И. Бухаров  
(подпись, печать)  


Взам. инв. №	
Подп. и дата	
Инв. № подл.	

Изм.	Кол.уч.	Лист	№ док.	Подп.	Дата	Я-389/У000006-2021-П-П32.ТЧ	Лист
							38

Приложение № 6  
к Договору аренды лесного участка  
от «03» декабря 2012 г. № 321/Л-12

**Объемы и сроки исполнения работ по охране, защите, воспроизводству лесов и  
лесоразведению на арендуемом лесном участке**

Целевое назначение лесов	Виды мероприятий	Единица измерения	Среднегодовой объем	Срок исполнения
Обеспечение пожарной безопасности в лесах				
Защитные леса	Осуществлять меры по обеспечению пожарной безопасности в соответствии с проектом освоения лесов.	га	444,9270	Ежегодно апрель-май
	Содержать территорию под объект «Обустройство Ярудейского месторождения на период пробной эксплуатации», в состоянии, свободном от древесного мусора и иных горючих материалов.	га	444,9270	В течение срока действия договора аренды
Обеспечение санитарной безопасности в лесах				
Защитные леса	Обеспечить контроль за санитарным состоянием лесных участков, переданных в аренду, в соответствии с постановлением Правительства РФ № 414 от 29.06.2007г. «Об утверждении правил санитарной безопасности в лесах РФ». При выявлении на испрашиваемой площади и в приграничных участках очагов вредителей леса или массового вывала древесины, немедленно сообщать об этом органам, ведущим лесное хозяйство.	га	444,9270	В течение срока действия договора аренды
Лесовосстановительные мероприятия				
Защитные леса	Произвести техническую и биологическую рекультивацию	га	В соответствии с проектом освоения лесов, с проектом рекультивации нарушенных земель.	До истечения срока действия договора аренды



А.Д. Гаврилюк

Арендатор:



А.И. Бухаров

21

Взам. инв. №	
Подп. и дата	
Инв. № подл.	

Изм.	Кол.уч.	Лист	№ док.	Подп.	Дата	Я-389/У000006-2021-П-П32.ТЧ	Лист
							39



**План лесного участка**  
(Лист 1 из 111)

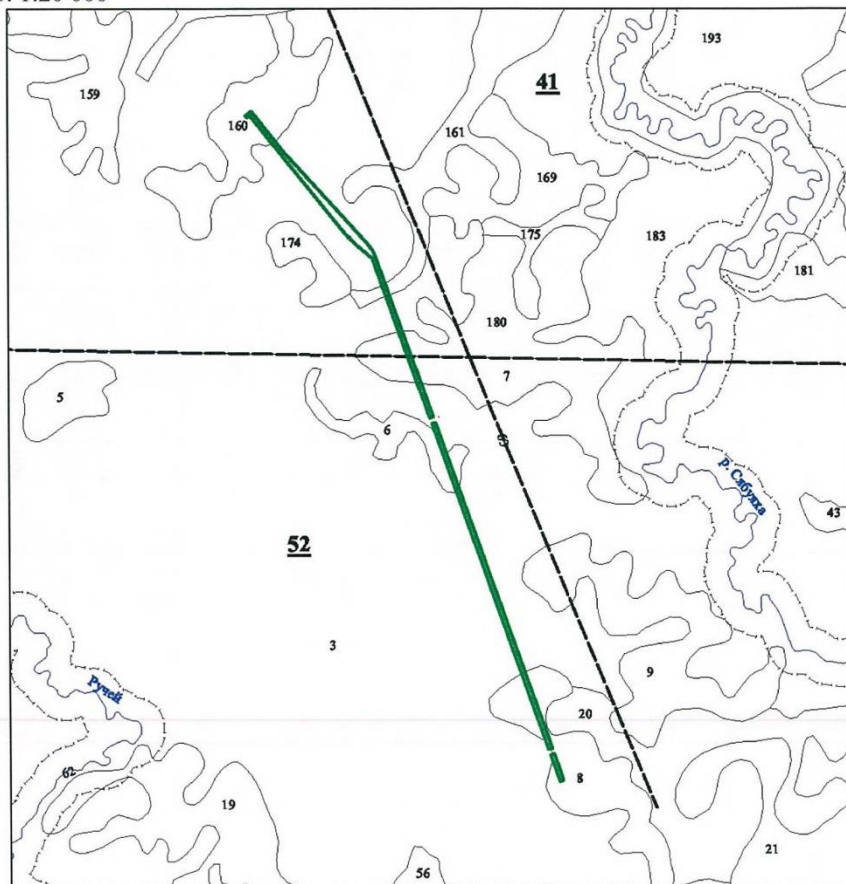
*Адрес (местоположение):* Ямало-Ненецкий автономный округ, Надымский район  
Надымское лесничество Надымское участковое лесничество в квартале № 41 в выделах  
№№ 149, 160, 161, 180, в квартале № 52 в выделах №№ 3, 6, 7, 8, 20.

*Вид(ы) разрешенного использования:* разработка месторождений полезных ископаемых.

*Площадь участка 6,0169 га*

**КАРТА-СХЕМА РАСПОЛОЖЕНИЯ И ГРАНИЦЫ ЛЕСНОГО УЧАСТКА**

Масштаб: 1:20 000



Условные знаки	Наименование
	Лесной участок
	Квартальная просека условная
	Особо защитные участки лесов
	Гидрография

*Номер учетной записи в государственном лесном реестре  
Ямало-Ненецкого автономного округа: 124-2012-11*

Исполняющий обязанности  
директора департамента  
Гаврилюк А.Д.

Дата «22» ноября 2012 года подписан



22

Взам. инв. №	
Подп. и дата	
Инв. № подл.	

Изм.	Кол.уч.	Лист	№ док.	Подп.	Дата	Я-389/У000006-2021-П-П32.ТЧ	Лист
							40

**План лесного участка**  
(Лист 2 из 111)

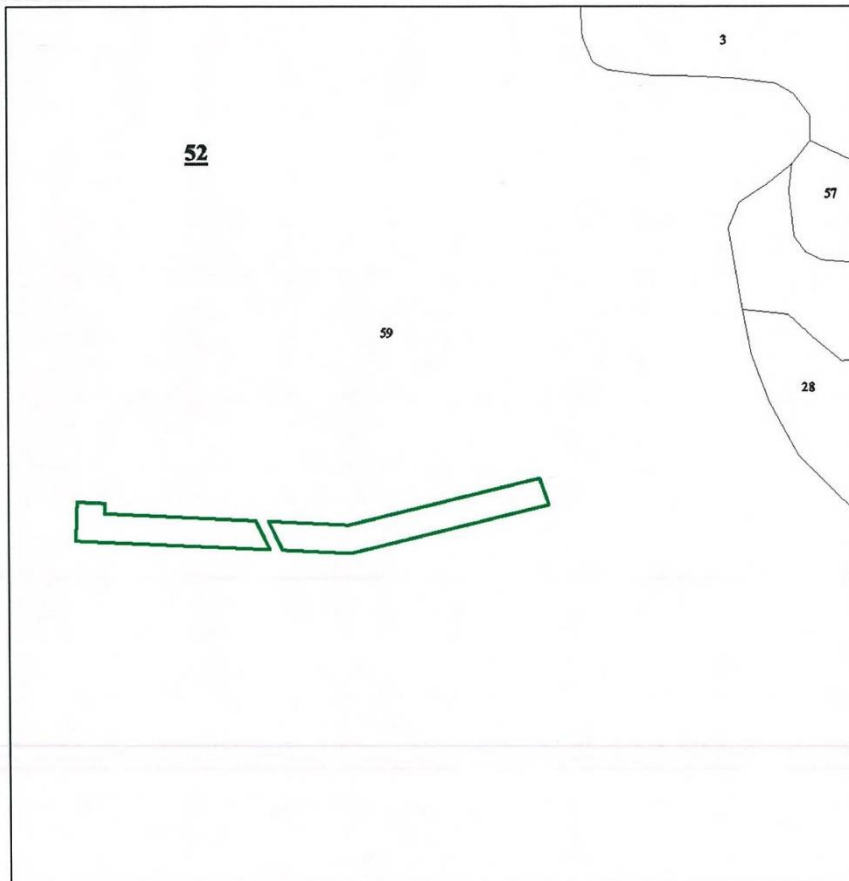
*Адрес (местоположение):* Ямало-Ненецкий автономный округ, Надымский район  
Надымское лесничество Надымское участковое лесничество в квартале № 52 в выделе № 59.

*Вид(ы) разрешенного использования:* разработка месторождений полезных ископаемых.

*Площадь участка* 1,5282 га

**КАРТА-СХЕМА РАСПОЛОЖЕНИЯ И ГРАНИЦЫ ЛЕСНОГО УЧАСТКА**

Масштаб: 1:5 000



Условные знаки	Наименование
	Лесной участок
	Квартальная просека условная
	Особо защитные участки лесов
	Гидрография

*Номер учетной записи в государственном лесном реестре  
Ямало-Ненецкого автономного округа: 125-2012-11*

Исполняющий обязанности  
директора департамента  
Гаврилюк А.Д.

Дата «22» ноября 2012 года подписан



23

Взам. инв. №	
Подп. и дата	
Инв. № подл.	

Изм.	Кол.уч.	Лист	№ док.	Подп.	Дата

Я-389/У000006-2021-П-П32.ТЧ

Лист

41



**План лесного участка**  
(Лист 3 из 111)

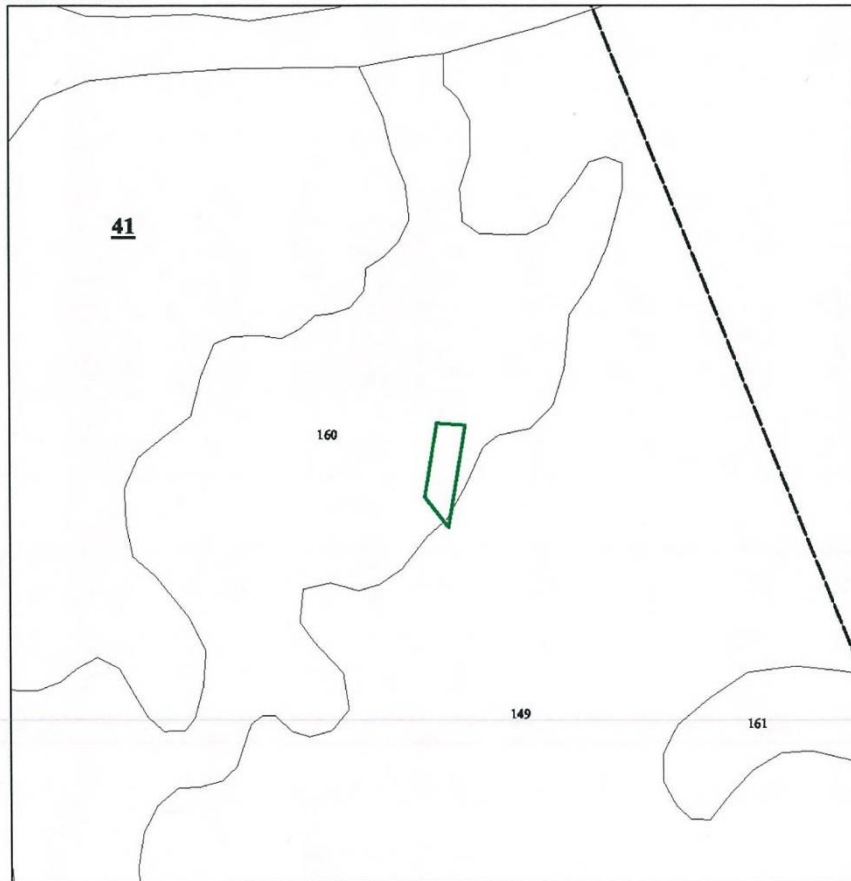
*Адрес (местоположение):* Ямало-Ненецкий автономный округ, Надымский район  
Надымское лесничество Надымское участковое лесничество в квартале № 41 в выделах  
№№ 149, 160.

*Вид(ы) разрешенного использования:* разработка месторождений полезных ископаемых.

*Площадь участка 0,2867 га*

**КАРТА-СХЕМА РАСПОЛОЖЕНИЯ И ГРАНИЦЫ ЛЕСНОГО УЧАСТКА**

Масштаб: 1: 5 000



Условные знаки	Наименование
	Лесной участок
	Квартальная просека условная
	Особо защитные участки лесов
	Гидрография

*Номер учетной записи в государственном лесном реестре  
Ямало-Ненецкого автономного округа: 126-2012-11*

Исполняющий обязанности  
директора департамента  
Гаврилюк А.Д.

Дата «22» ноября 2012 года подписан



24

Взам. инв. №	
Подп. и дата	
Инв. № подл.	

Изм.	Кол.уч.	Лист	№ док.	Подп.	Дата

Я-389/У000006-2021-П-П32.ТЧ

Лист  
42

**План лесного участка**  
(Лист 4 из 111)

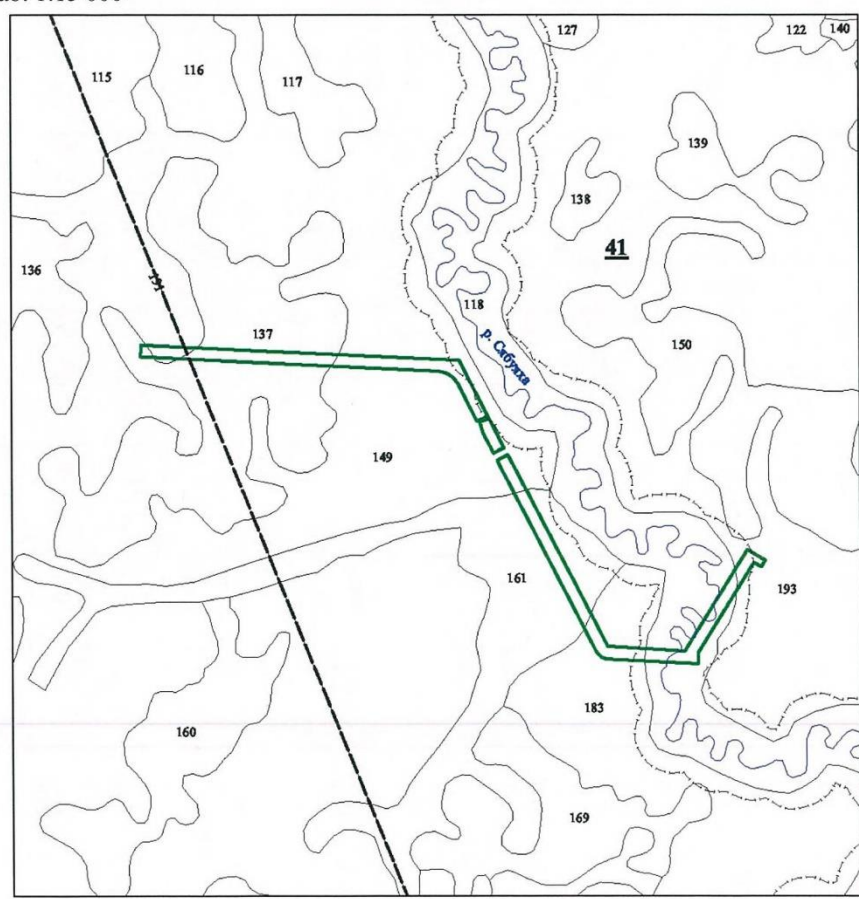
*Адрес (местоположение):* Ямало-Ненецкий автономный округ, Надымский район  
Надымское лесничество Надымское участковое лесничество в квартале № 41 в выделах  
№№ 118, 137, 149, 164, 183, 193.

*Вид(ы) разрешенного использования:* разработка месторождений полезных ископаемых.

*Площадь участка 10,5697 га*

**КАРТА-СХЕМА РАСПОЛОЖЕНИЯ И ГРАНИЦЫ ЛЕСНОГО УЧАСТКА**

Масштаб: 1:15 000



Условные знаки	Наименование
	Лесной участок
	Квартальная просека условная
	Особо защитимые участки лесов
	Гидрография

Номер учетной записи в государственном лесном реестре  
Ямало-Ненецкого автономного округа: 127-2012-11

Исполняющий обязанности  
директора департамента  
Гаврилюк А.Д.

Дата «22» ноября 2012 года подпись



25

Взам. инв. №	
Подп. и дата	
Инв. № подл.	

Изм.	Кол.уч.	Лист	№ док.	Подп.	Дата

Я-389/У000006-2021-П-П32.ТЧ

**План лесного участка**  
(Лист 5 из 111)

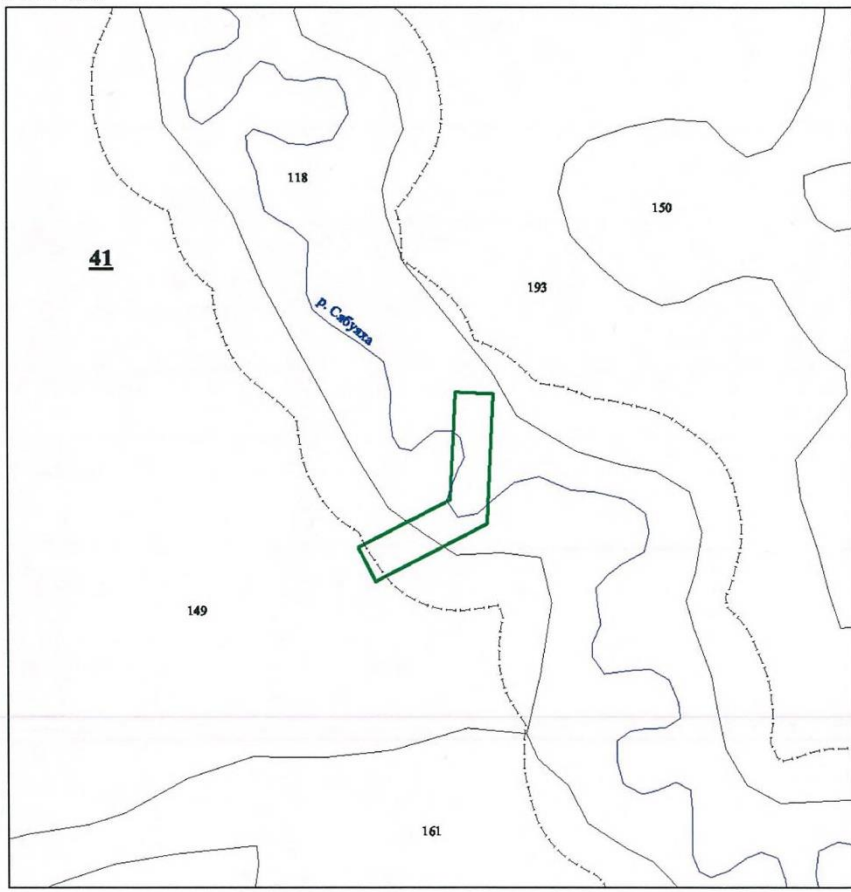
*Адрес (местоположение):* Ямало-Ненецкий автономный округ, Надымский район  
Надымское лесничество Надымское участковое лесничество в квартале № 41 в выделах  
№№ 118, 149, 193.

*Вид(ы) разрешенного использования:* разработка месторождений полезных ископаемых.

*Площадь участка 1,0255 га*

**КАРТА-СХЕМА РАСПОЛОЖЕНИЯ И ГРАНИЦЫ ЛЕСНОГО УЧАСТКА**

Масштаб: 1: 5 000



Условные знаки	Наименование
	Лесной участок
	Квартальная просека условная
	Особо заповитые участки лесов
	Гидрография

*Номер учетной записи в государственном лесном реестре  
Ямало-Ненецкого автономного округа: 128-2012-11*

Исполняющий обязанности  
директора департамента  
Гаврилюк А.Д.

Дата «22» ноября 2012 года подпись



26

Взам. инв. №	
Подп. и дата	
Инв. № подл.	

Изм.	Кол.уч.	Лист	№ док.	Подп.	Дата	Я-389/У000006-2021-П-П32.ТЧ	Лист
							44

**План лесного участка**

(Лист 6 из 111)

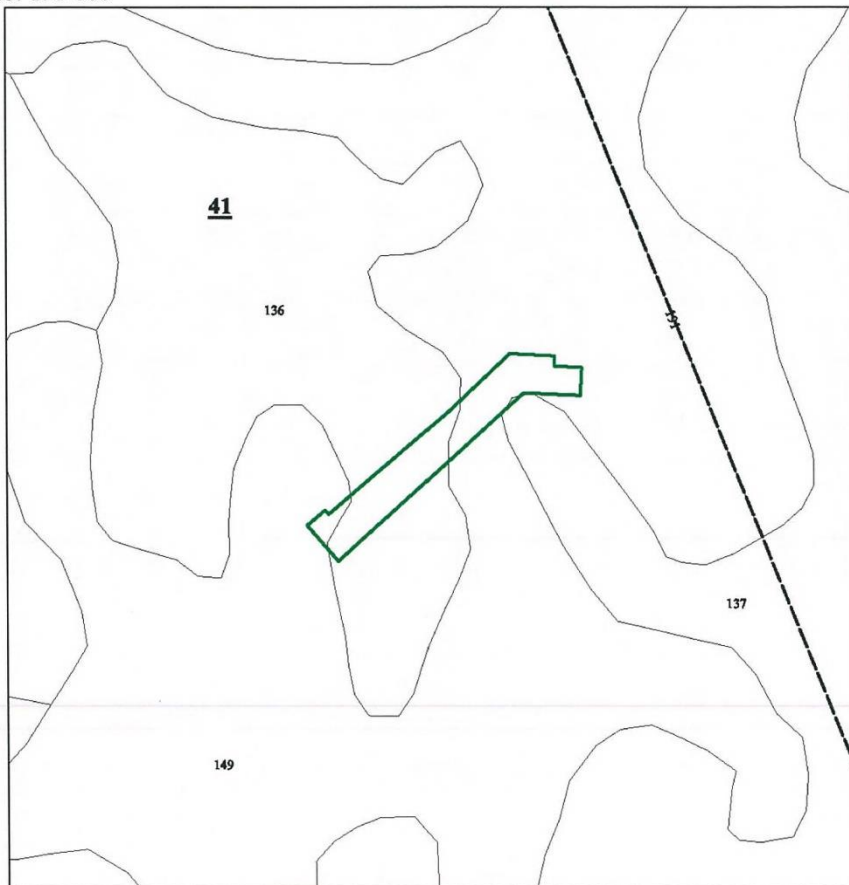
*Адрес (местоположение):* Ямало-Ненецкий автономный округ, Надымский район  
Надымское лесничество Надымское участковое лесничество в квартале № 41 в выделах №№ 136, 137, 149.

*Вид(ы) разрешенного использования:* разработка месторождений полезных ископаемых.

*Площадь участка 1,4153 га*

**КАРТА-СХЕМА РАСПОЛОЖЕНИЯ И ГРАНИЦЫ ЛЕСНОГО УЧАСТКА**

Масштаб: 1: 5 000



Условные знаки	Наименование
	Лесной участок
	Квартальная просека условная
	Особо защитные участки лесов
	Гидрография

*Номер учетной записи в государственном лесном реестре  
Ямало-Ненецкого автономного округа: 129-2012-11*

Исполняющий обязанности  
директора департамента  
Гаврилюк А.Д.

Дата «22» ноября 2012 года подпись



27

Взам. инв. №	
Подп. и дата	
Инв. № подл.	

Изм.	Кол.уч.	Лист	№ док.	Подп.	Дата

Я-389/У000006-2021-П-П32.ТЧ



**План лесного участка**

(Лист 7 из 111)

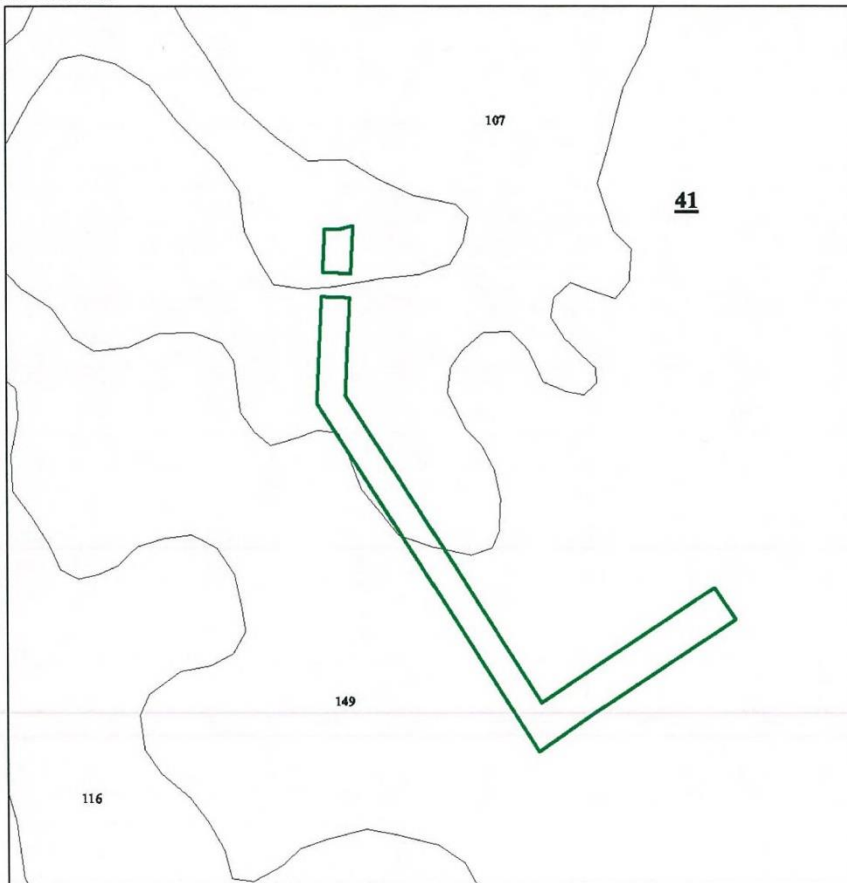
Адрес (местоположение): Ямало-Ненецкий автономный округ, Надымский район  
Надымское лесничество Надымское участковое лесничество в квартале № 41 в выделах  
№№ 107, 149.

Вид(ы) разрешенного использования: разработка месторождений полезных ископаемых.

Площадь участка 2,7148 га

**КАРТА-СХЕМА РАСПОЛОЖЕНИЯ И ГРАНИЦЫ ЛЕСНОГО УЧАСТКА**

Масштаб: 1: 5 000



Условные знаки	Наименование
	Лесной участок
	Квартальная просека условная
	Особо защитные участки лесов
	Гидрография

Номер учетной записи в государственном лесном реестре  
Ямало-Ненецкого автономного округа: 130-2012-11

Исполняющий обязанности  
директора департамента  
Гаврилюк А.Д.

Дата «22» ноября 2012 года подпись



28

Взам. инв. №	
Подп. и дата	
Инв. № подл.	

Изм.	Кол.уч.	Лист	№ док.	Подп.	Дата

Я-389/У000006-2021-П-П32.ТЧ

Лист  
46



**План лесного участка**

(Лист 8 из 111)

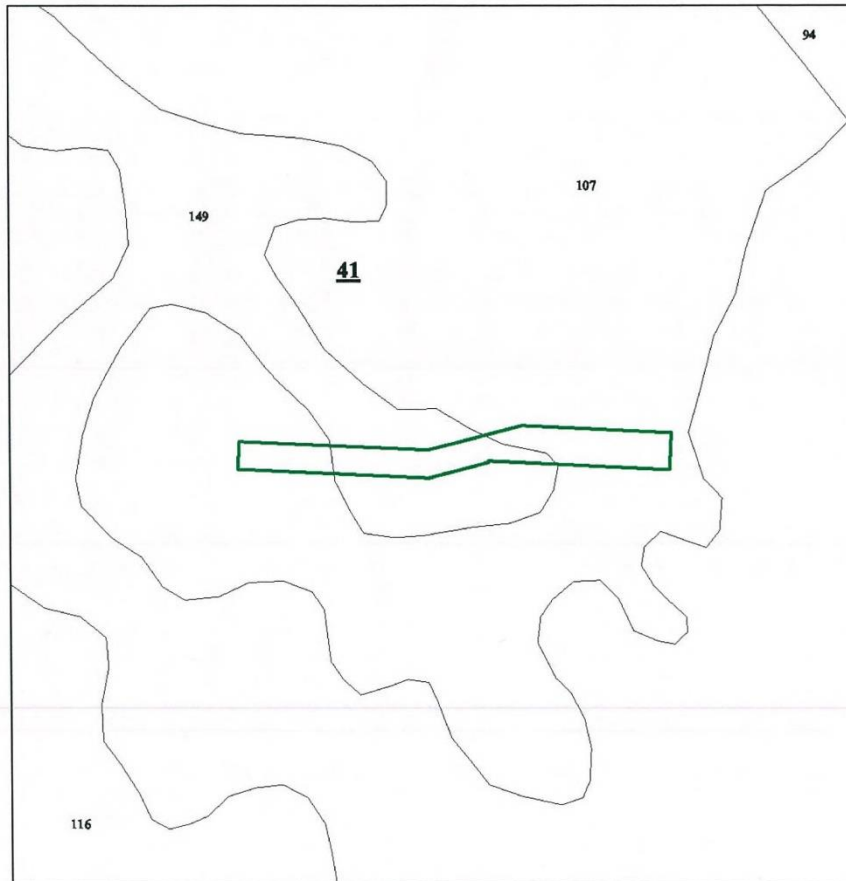
Адрес (местоположение): Ямало-Ненецкий автономный округ, Надымский район  
Надымское лесничество Надымское участковое лесничество в квартале № 41 в выделах  
№№ 107, 149.

Вид(ы) разрешенного использования: разработка месторождений полезных ископаемых.

Площадь участка 1,5677 га

**КАРТА-СХЕМА РАСПОЛОЖЕНИЯ И ГРАНИЦЫ ЛЕСНОГО УЧАСТКА**

Масштаб: 1: 5 000



Условные знаки	Наименование
	Лесной участок
	Квартальная просека условная
	Особо защитные участки лесов
	Гидрография

Номер учетной записи в государственном лесном реестре  
Ямало-Ненецкого автономного округа: 131-2012-11

Исполняющий обязанности  
директора департамента  
Гаврилюк А.Д.

Дата «22» ноября 2012 года подпись



29

Взам. инв. №	
Подп. и дата	
Инв. № подл.	

Изм.	Кол.уч.	Лист	№ док.	Подп.	Дата

Я-389/У000006-2021-П-П32.ТЧ

Лист

47

**План лесного участка**  
(Лист 9 из 111)

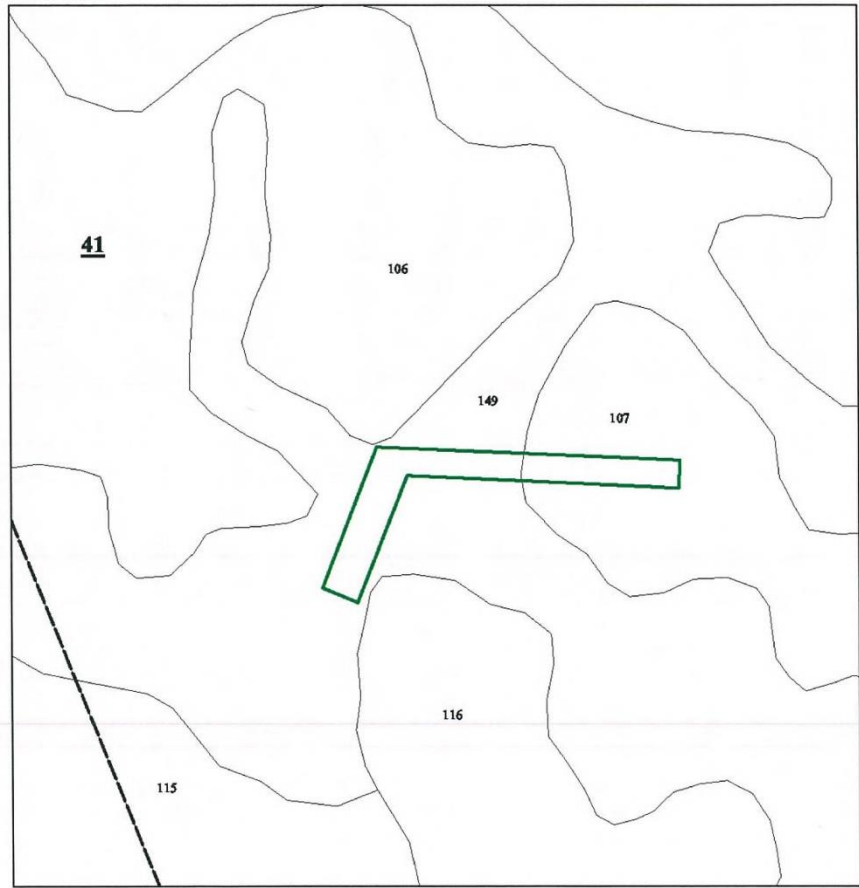
*Адрес (местоположение):* Ямало-Ненецкий автономный округ, Надымский район  
Надымское лесничество Надымское участковое лесничество в квартале № 41 в выделах  
№№ 107, 149.

*Вид(ы) разрешенного использования:* разработка месторождений полезных ископаемых.

*Площадь участка 1,5464 га*

**КАРТА-СХЕМА РАСПОЛОЖЕНИЯ И ГРАНИЦЫ ЛЕСНОГО УЧАСТКА**

Масштаб: 1: 5 000



Условные знаки	Наименование
	Лесной участок
	Квартальная просека условная
	Особо защитные участки лесов
	Гидрография

*Номер учетной записи в государственном лесном реестре  
Ямало-Ненецкого автономного округа: 132-2012-11*

Исполняющий обязанности  
директора департамента  
Гаврилюк А.Д.

Дата «22» ноября 2012 года подпись



30

Взам. инв. №	
Подп. и дата	
Инв. № подл.	

Изм.	Кол.уч.	Лист	№ док.	Подп.	Дата

Я-389/У000006-2021-П-П32.ТЧ

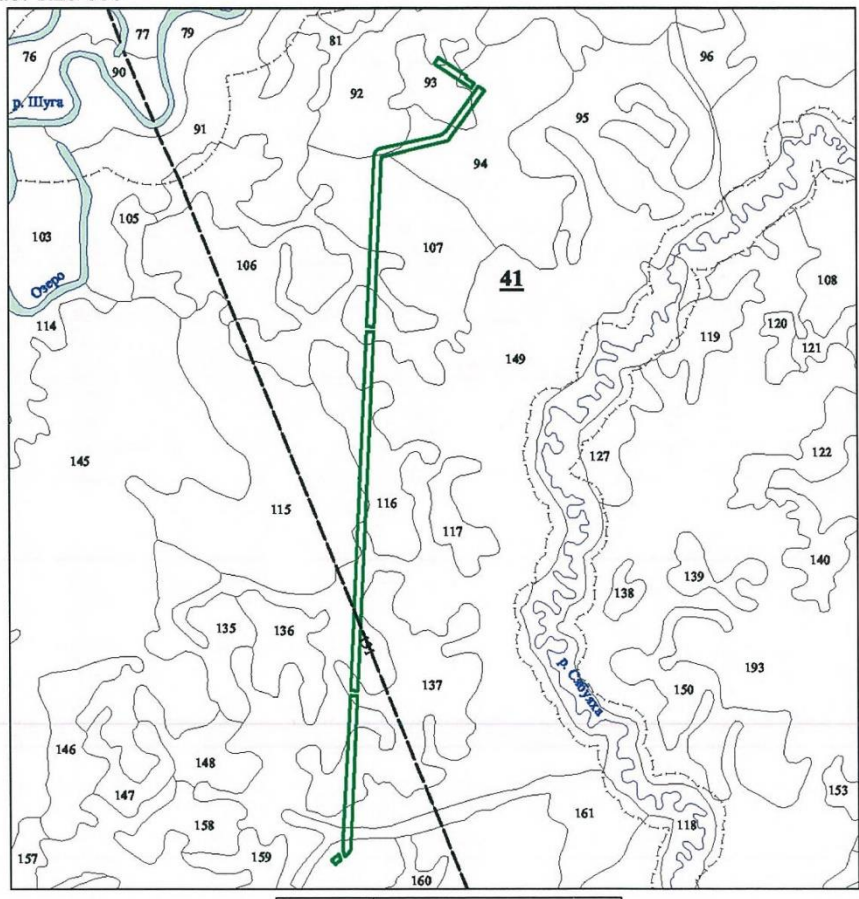
Лист  
48

### План лесного участка (Лист 10 из 111)

Адрес (местоположение): Ямало-Ненецкий автономный округ, Надымский район  
Надымское лесничество Надымское участковое лесничество в квартале № 41 в выделах №№ 93,  
94, 107, 115, 116, 137, 149, 161.

Вид(ы) разрешенного использования: разработка месторождений полезных ископаемых.  
Площадь участка 18,5068 га

КАРТА-СХЕМА РАСПОЛОЖЕНИЯ И ГРАНИЦЫ ЛЕСНОГО УЧАСТКА  
Масштаб: 1:25 000



Условные знаки	Наименование
	Лесной участок
	Квартальная просека условная
	Особо защитимые участки лесов
	Гидрография

Номер учетной записи в государственном лесном реестре  
Ямало-Ненецкого автономного округа: 133-2012-11

Исполняющий обязанности  
директора департамента  
Гаврилюк А.Д.

Дата «22» ноября 2012 года подпись



31

Взам. инв. №	
Подп. и дата	
Инв. № подл.	

Изм.	Кол.уч.	Лист	№ док.	Подп.	Дата

Я-389/У000006-2021-П-П32.ТЧ

**План лесного участка**  
(Лист 11 из 111)

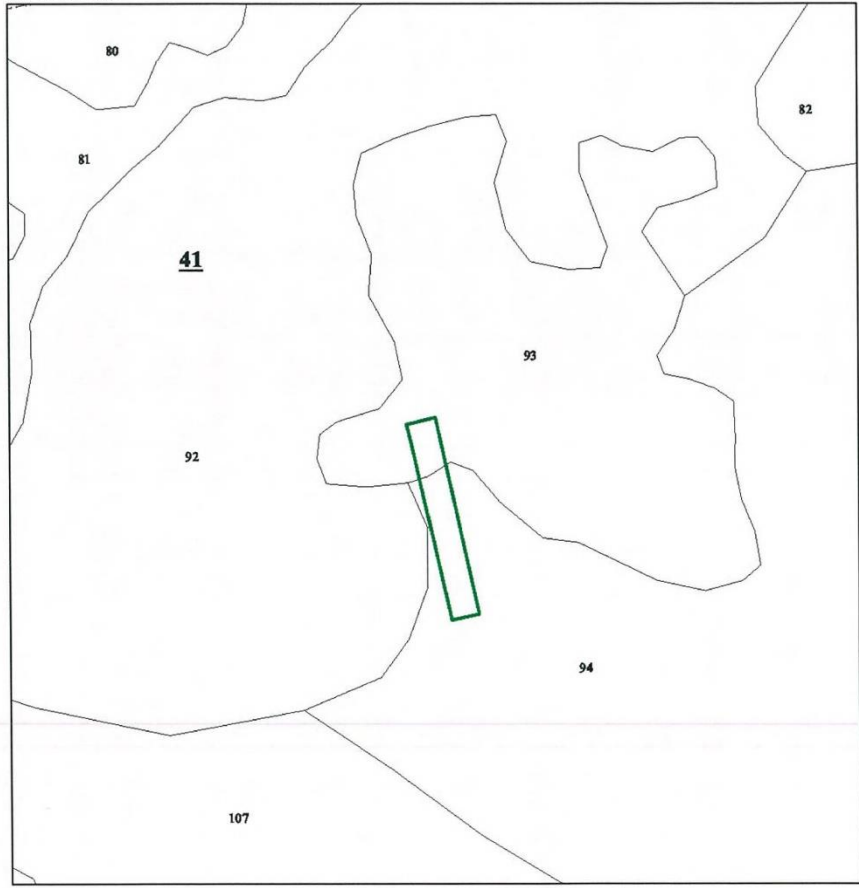
*Адрес (местоположение):* Ямало-Ненецкий автономный округ, Надымский район  
Надымское лесничество Надымское участковое лесничество в квартале № 41 в выделах №№ 93, 94.

*Вид(ы) разрешенного использования:* разработка месторождений полезных ископаемых.

*Площадь участка 0,6569 га*

**КАРТА-СХЕМА РАСПОЛОЖЕНИЯ И ГРАНИЦЫ ЛЕСНОГО УЧАСТКА**

Масштаб: 1: 5 000



Условные знаки	Наименование
	Лесной участок
	Квартальная просека условная
	Особо защитные участки лесов
	Гидрография

Номер учетной записи в государственном лесном реестре  
Ямало-Ненецкого автономного округа: 134-2012-11

Исполняющий обязанности  
директора департамента  
Гаврилюк А.Д.

Дата «22» ноября 2012 года подпись



32

Взам. инв. №	
Подп. и дата	
Инв. № подл.	

Изм.	Кол.уч.	Лист	№ док.	Подп.	Дата

Я-389/У000006-2021-П-П32.ТЧ



**План лесного участка**  
(Лист 12 из 111)

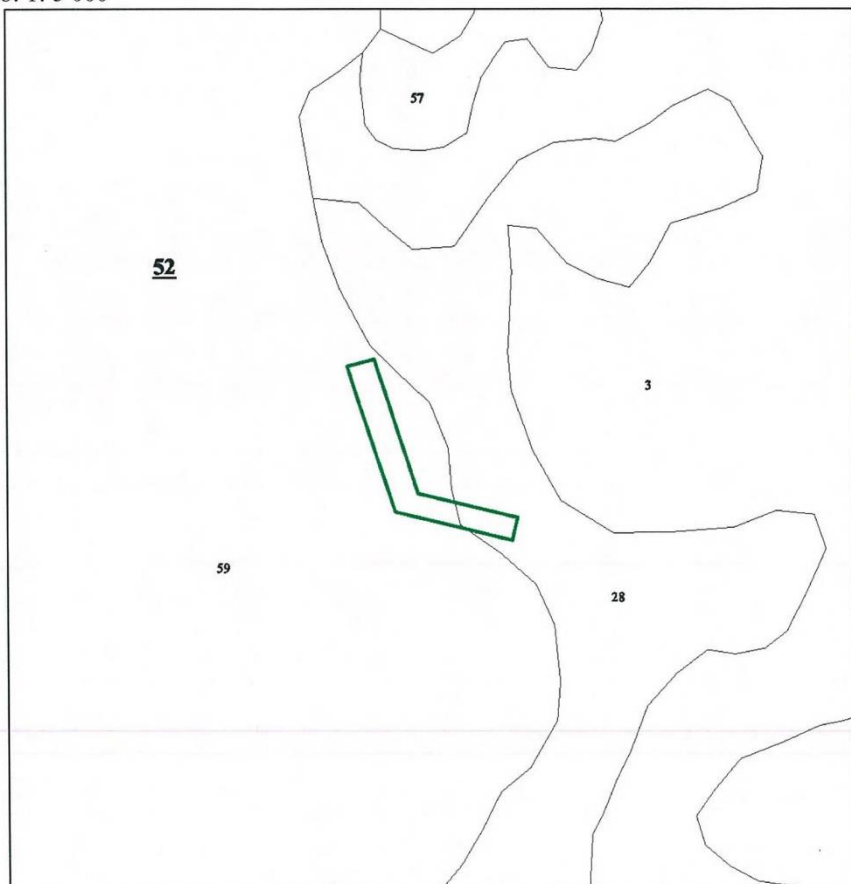
*Адрес (местоположение):* Ямало-Ненецкий автономный округ, Надымский район  
Надымское лесничество Надымское участковое лесничество в квартале № 52 в выделах №№ 28,  
59.

*Вид(ы) разрешенного использования:* разработка месторождений полезных ископаемых.

*Площадь участка 0,7641 га*

**КАРТА-СХЕМА РАСПОЛОЖЕНИЯ И ГРАНИЦЫ ЛЕСНОГО УЧАСТКА**

Масштаб: 1: 5 000



Условные знаки	Наименование
	Лесной участок
	Квартальная просека условная
	Особо защитные участки лесов
	Гидрография

Номер учетной записи в государственном лесном реестре  
Ямало-Ненецкого автономного округа: 135-2012-11

Исполняющий обязанности  
директора департамента  
Гаврилюк А.Д.

Дата «22» ноября 2012 года подписан



33

Взам. инв. №	
Подп. и дата	
Инв. № подл.	

Изм.	Кол.уч.	Лист	№ док.	Подп.	Дата	Я-389/У000006-2021-П-П32.ТЧ	Лист
							51

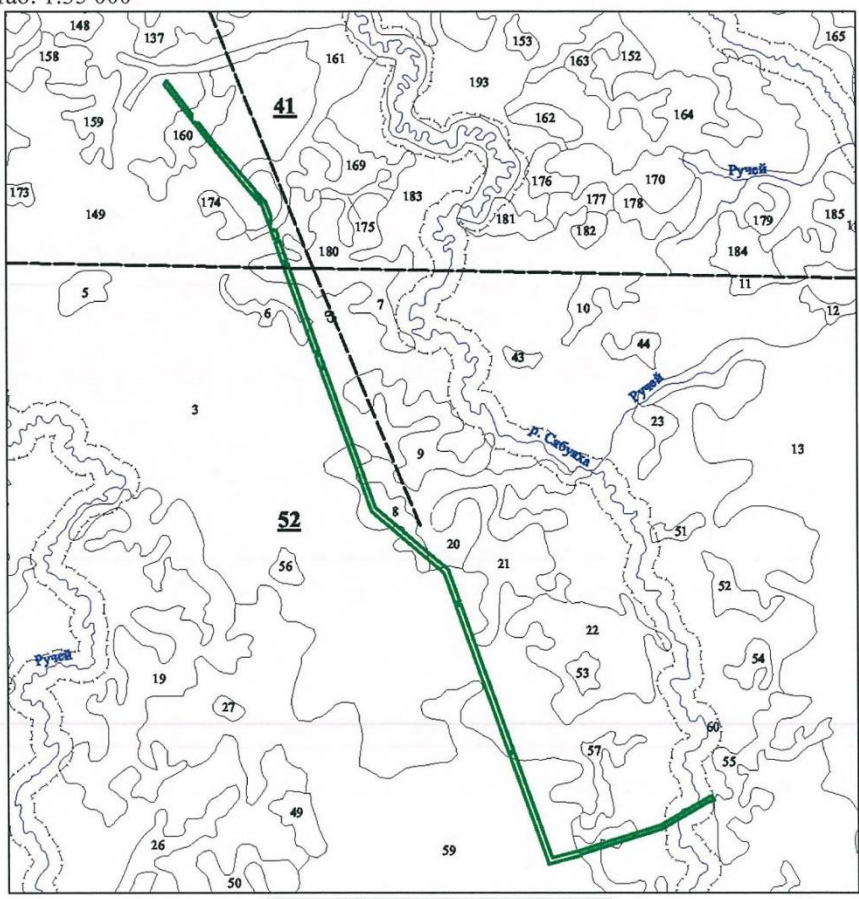


**План лесного участка**  
(Лист 13 из 111)

*Адрес (местоположение):* Ямало-Ненецкий автономный округ, Надымский район  
Надымское лесничество Надымское участковое лесничество в квартале № 41 в выделах  
№№ 149, 160, 161, 180, в квартале № 52 в выделах №№ 3, 6, 7, 8, 20, 21, 28, 55, 59.

*Вид(ы) разрешенного использования:* разработка месторождений полезных ископаемых.  
*Площадь участка* 27,1286 га

**КАРТА-СХЕМА РАСПОЛОЖЕНИЯ И ГРАНИЦЫ ЛЕСНОГО УЧАСТКА**  
Масштаб: 1:35 000



Условные знаки	Наименование
	Лесной участок
	Квартальная просека условная
	Особо защитные участки лесов
	Гидрография

Номер учетной записи в государственном лесном реестре  
Ямало-Ненецкого автономного округа: 136-2012-11

Исполняющий обязанности  
директора департамента  
Гаврилюк А.Д.

Дата «22» ноября 2012 года подпись



34

Взам. инв. №	
Подп. и дата	
Инв. № подл.	

Изм.	Кол.уч.	Лист	№ док.	Подп.	Дата	Я-389/У000006-2021-П-П32.Т4	Лист
							52

**План лесного участка**

(Лист 14 из 111)

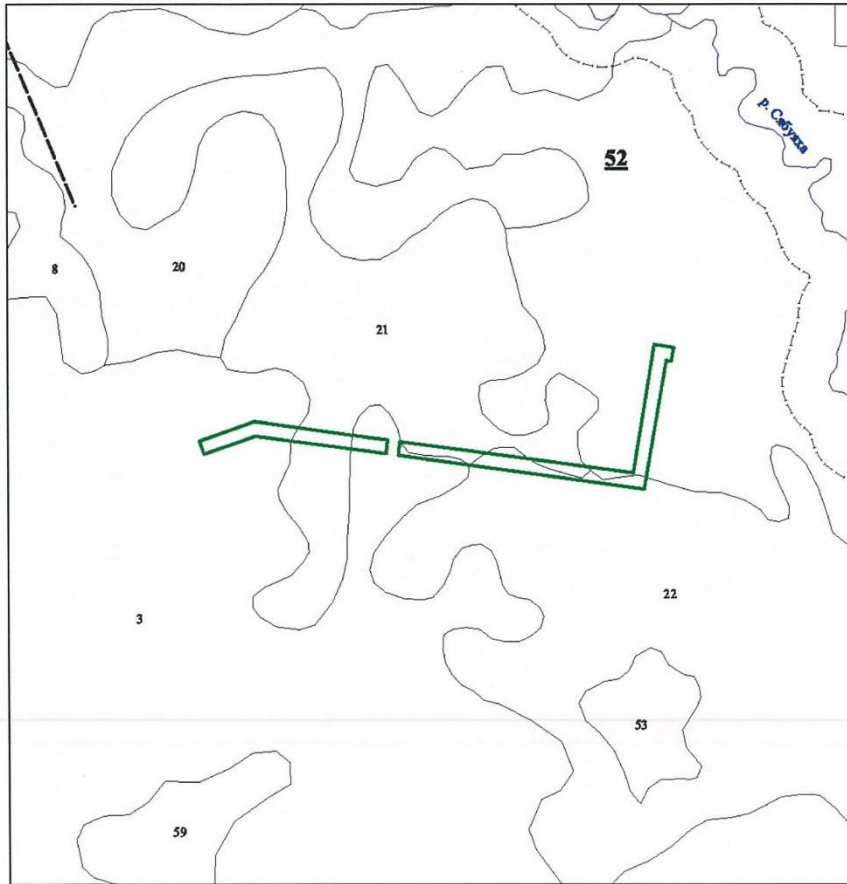
*Адрес (местоположение):* Ямало-Ненецкий автономный округ, Надымский район  
Надымское лесничество Надымское участковое лесничество в квартале № 52 в выделах №№ 3, 21, 22.

*Вид(ы) разрешенного использования:* разработка месторождений полезных ископаемых.

*Площадь участка 3,7358 га*

**КАРТА-СХЕМА РАСПОЛОЖЕНИЯ И ГРАНИЦЫ ЛЕСНОГО УЧАСТКА**

Масштаб: 1:10 000



Условные знаки	Наименование
	Лесной участок
	Квартальная просека условная
	Особо защитные участки лесов
	Гидрография

*Номер учетной записи в государственном лесном реестре  
Ямало-Ненецкого автономного округа: 137-2012-11*

Исполняющий обязанности  
директора департамента  
Гаврилюк А.Д.

Дата «22» ноября 2012 года подпись



35

Взам. инв. №	
Подп. и дата	
Инв. № подл.	

Изм.	Кол.уч.	Лист	№ док.	Подп.	Дата

Я-389/У000006-2021-П-П32.Т4

**План лесного участка**

(Лист 15 из 111)

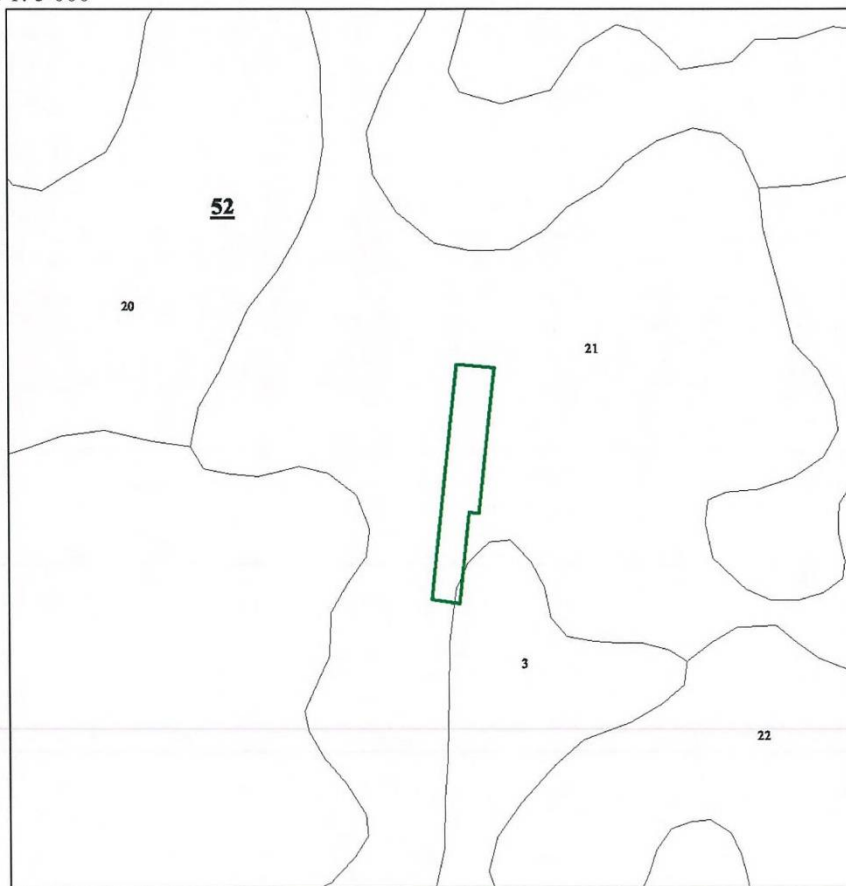
*Адрес (местоположение):* Ямало-Ненецкий автономный округ, Надымский район  
Надымское лесничество Надымское участковое лесничество в квартале № 52 в выделах №№ 3, 21.

*Вид(ы) разрешенного использования:* разработка месторождений полезных ископаемых.

*Площадь участка 0,9335 га*

**КАРТА-СХЕМА РАСПОЛОЖЕНИЯ И ГРАНИЦЫ ЛЕСНОГО УЧАСТКА**

Масштаб: 1: 5 000



Условные знаки	Наименование
	Лесной участок
	Квартальная просека условная
	Особо защитные участки лесов
	Гидрография

*Номер учетной записи в государственном лесном реестре  
Ямало-Ненецкого автономного округа: 138-2012-11*

Исполняющий обязанности  
директора департамента  
Гаврилюк А.Д.

Дата «22» ноября 2012 года подпись



36

Взам. инв. №	
Подп. и дата	
Инв. № подл.	

Изм.	Кол.уч.	Лист	№ док.	Подп.	Дата

Я-389/У000006-2021-П-П32.ТЧ

**План лесного участка**  
(Лист 16 из 111)

*Адрес (местоположение):* Ямало-Ненецкий автономный округ, Надымский район  
Надымское лесничество Надымское участковое лесничество в квартале № 52 в выделах №№ 3, 8.

*Вид(ы) разрешенного использования:* разработка месторождений полезных ископаемых.

*Площадь участка 1,3644 га*

**КАРТА-СХЕМА РАСПОЛОЖЕНИЯ И ГРАНИЦЫ ЛЕСНОГО УЧАСТКА**

Масштаб: 1: 5 000



Условные знаки	Наименование
	Лесной участок
	Квартальная просека условная
	Особо защитные участки лесов
	Гидрография

*Номер учетной записи в государственном лесном реестре  
Ямало-Ненецкого автономного округа: 139-2012-11*

Исполняющий обязанности  
директора департамента  
Гаврилюк А.Д.

Дата «22» ноября 2012 года подпись



37

Взам. инв. №	
Подп. и дата	
Инв. № подл.	

Изм.	Кол.уч.	Лист	№ док.	Подп.	Дата

Я-389/У000006-2021-П-П32.ТЧ

Лист  
55



**План лесного участка**  
(Лист 17 из 111)

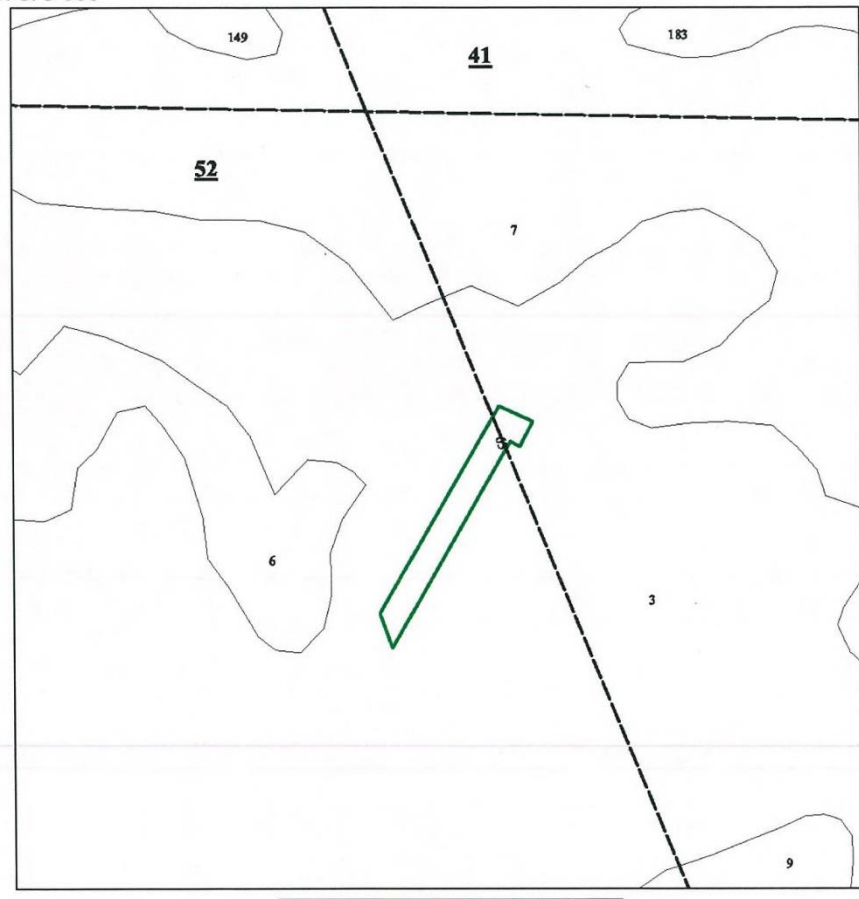
*Адрес (местоположение):* Ямало-Ненецкий автономный округ, Надымский район  
Надымское лесничество Надымское участковое лесничество в квартале № 52 в выделе № 3.

*Вид(ы) разрешенного использования:* разработка месторождений полезных ископаемых.

*Площадь участка 0,8371 га*

**КАРТА-СХЕМА РАСПОЛОЖЕНИЯ И ГРАНИЦЫ ЛЕСНОГО УЧАСТКА**

Масштаб: 1: 5 000



Условные знаки	Наименование
	Лесной участок
	Квартальная просека условная
	Особо защитные участки лесов
	Гидрография

*Номер учетной записи в государственном лесном реестре  
Ямало-Ненецкого автономного округа: 140-2012-11*

Исполняющий обязанности  
директора департамента  
Гаврилюк А.Д.

Дата «22» ноября 2012 года подпись



38

Взам. инв. №	
Подп. и дата	
Инв. № подл.	

Изм.	Кол.уч.	Лист	№ док.	Подп.	Дата

Я-389/У000006-2021-П-П32.ТЧ

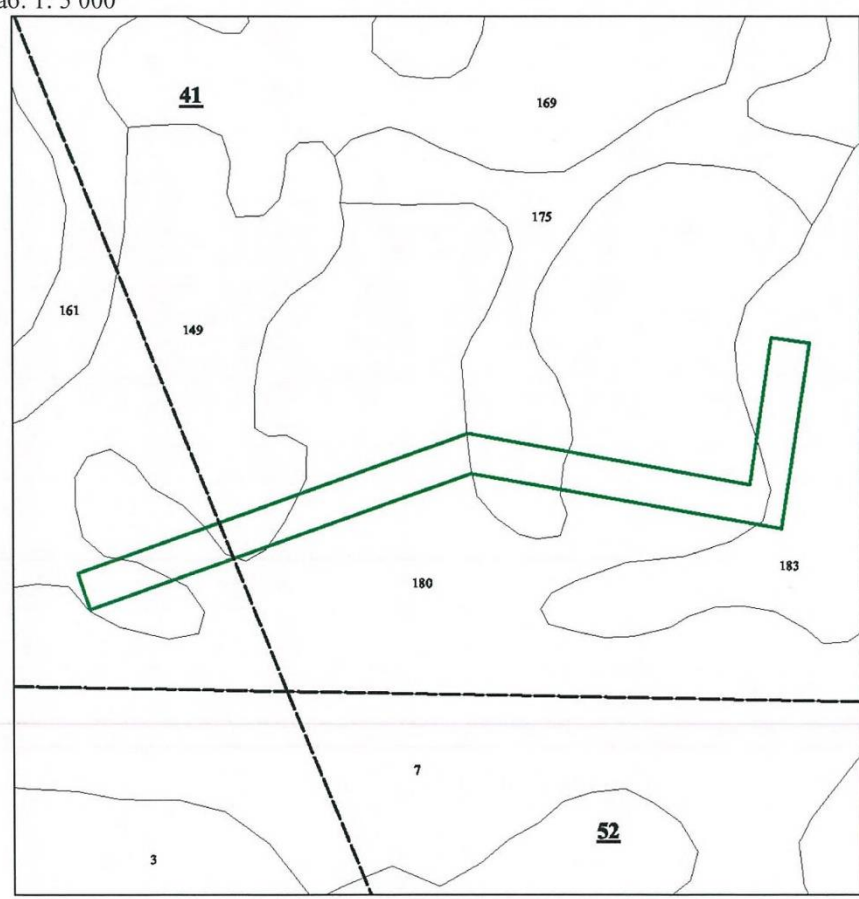
**План лесного участка**  
(Лист 18 из 111)

Адрес (местоположение): Ямало-Ненецкий автономный округ, Надымский район  
Надымское лесничество Надымское участковое лесничество в квартале № 41 в выделах  
№№ 149, 175, 180, 183.

Вид(ы) разрешенного использования: разработка месторождений полезных ископаемых.  
Площадь участка 3,8882 га

**КАРТА-СХЕМА РАСПОЛОЖЕНИЯ И ГРАНИЦЫ ЛЕСНОГО УЧАСТКА**

Масштаб: 1: 5 000



Условные знаки	Наименование
	Лесной участок
	Квартальная просека условная
	Особо защитные участки лесов
	Гидрография

Номер учетной записи в государственном лесном реестре  
Ямало-Ненецкого автономного округа: 141-2012-11

Исполняющий обязанности  
директора департамента  
Гаврилюк А.Д.

Дата «22» ноября 2012 года подписан



Взам. инв. №	
Подп. и дата	
Инв. № подл.	

Изм.	Кол.уч.	Лист	№ док.	Подп.	Дата	Я-389/У000006-2021-П-П32.Т4	Лист
							57

**План лесного участка**  
(Лист 19 из 111)

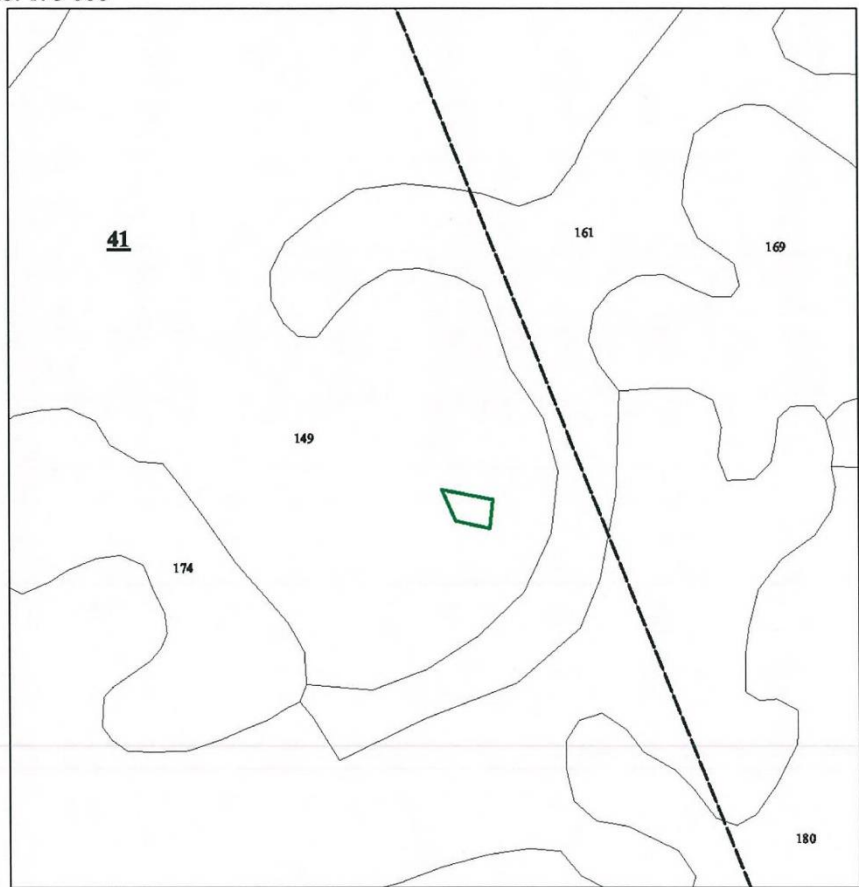
Адрес (местоположение): Ямало-Ненецкий автономный округ, Надымский район  
Надымское лесничество Надымское участковое лесничество в квартале № 41 в выделе № 149.

Вид(ы) разрешенного использования: разработка месторождений полезных ископаемых.

Площадь участка 0,1417 га

**КАРТА-СХЕМА РАСПОЛОЖЕНИЯ И ГРАНИЦЫ ЛЕСНОГО УЧАСТКА**

Масштаб: 1: 5 000



Условные знаки	Наименование
	Лесной участок
	Квартальная просека условная
	Особо защитные участки лесов
	Гидрография

Номер учетной записи в государственном лесном реестре  
Ямало-Ненецкого автономного округа: 142-2012-11

Исполняющий обязанности  
директора департамента  
Гаврилюк А.Д.

Дата «22» ноября 2012 года подпись



40

Взам. инв. №	
Подп. и дата	
Инв. № подл.	

Изм.	Кол.уч.	Лист	№ док.	Подп.	Дата	Я-389/У000006-2021-П-П32.ТЧ	Лист
							58

**План лесного участка**

(Лист 20 из 111)

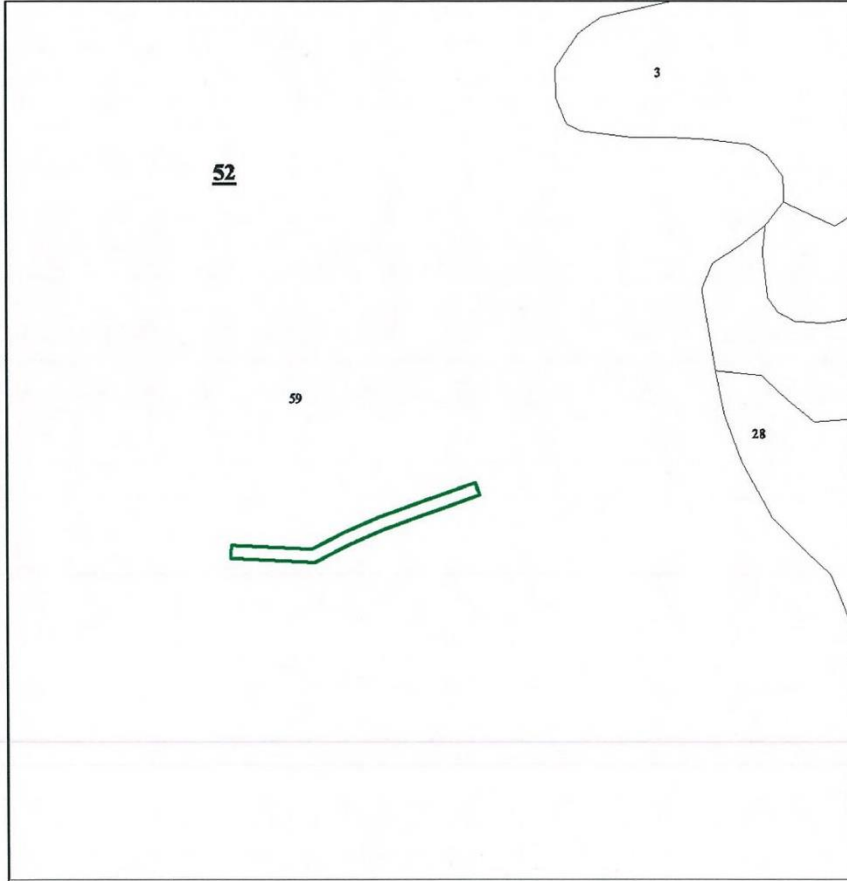
*Адрес (местоположение):* Ямало-Ненецкий автономный округ, Надымский район  
Надымское лесничество Надымское участковое лесничество в квартале № 52 в выделе № 59.

*Вид(ы) разрешенного использования:* разработка месторождений полезных ископаемых.

*Площадь участка 0,3898 га*

**КАРТА-СХЕМА РАСПОЛОЖЕНИЯ И ГРАНИЦЫ ЛЕСНОГО УЧАСТКА**

Масштаб: 1: 5 000



Условные знаки	Наименование
	Лесной участок
	Квартальная просека условная
	Особо защитные участки лесов
	Гидрография

*Номер учетной записи в государственном лесном реестре  
Ямало-Ненецкого автономного округа: 143-2012-11*

Исполняющий обязанности  
директора департамента  
Гаврилюк А.Д.

Дата «22» ноября 2012 года подписан



41

Взам. инв. №	
Подп. и дата	
Инв. № подл.	

Изм.	Кол.уч.	Лист	№ док.	Подп.	Дата

Я-389/У000006-2021-П-П32.ТЧ

Лист

59



**План лесного участка**  
(Лист 21 из 111)

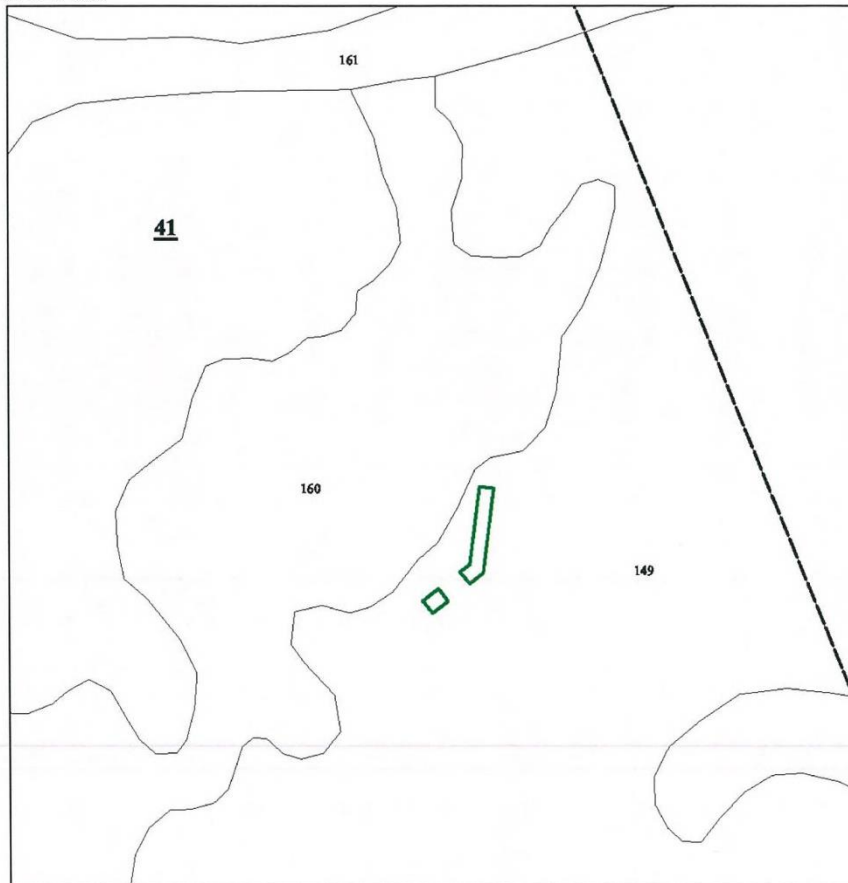
*Адрес (местоположение):* Ямало-Ненецкий автономный округ, Надымский район  
Надымское лесничество Надымское участковое лесничество в квартале № 41 в выделе № 149.

*Вид(ы) разрешенного использования:* разработка месторождений полезных ископаемых.

*Площадь участка 0,1970 га*

**КАРТА-СХЕМА РАСПОЛОЖЕНИЯ И ГРАНИЦЫ ЛЕСНОГО УЧАСТКА**

Масштаб: 1: 5 000



Условные знаки	Наименование
	Лесной участок
	Квартальная просека условная
	Особо защитные участки лесов
	Гидрография

*Номер учетной записи в государственном лесном реестре  
Ямало-Ненецкого автономного округа: 144-2012-11*

Исполняющий обязанности  
директора департамента  
Гаврилюк А.Д.

Дата «22» ноября 2012 года подпись



42

Взам. инв. №	
Подп. и дата	
Инв. № подл.	

Изм.	Кол.уч.	Лист	№ док.	Подп.	Дата	Я-389/У000006-2021-П-П32.ТЧ	Лист
							60

**План лесного участка**  
(Лист 22 из 111)

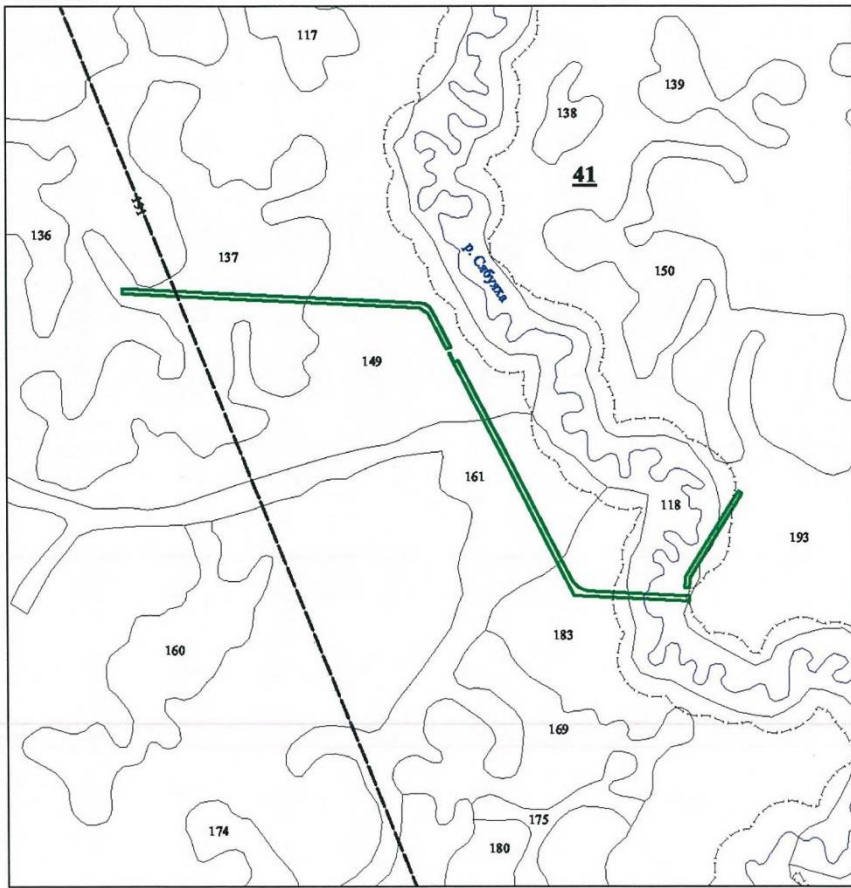
*Адрес (местоположение):* Ямало-Ненецкий автономный округ, Надымский район  
Надымское лесничество Надымское участковое лесничество в квартале № 41 в выделах  
№№ 118, 137, 149, 161, 183, 193.

*Вид(ы) разрешенного использования:* разработка месторождений полезных ископаемых.

*Площадь участка 4,3415 га*

**КАРТА-СХЕМА РАСПОЛОЖЕНИЯ И ГРАНИЦЫ ЛЕСНОГО УЧАСТКА**

Масштаб: 1:15 000



Условные знаки	Наименование
	Лесной участок
	Квартальная просека условная
	Особо защитные участки лесов
	Гидрография

*Номер учетной записи в государственном лесном реестре  
Ямало-Ненецкого автономного округа: 145-2012-11*

Исполняющий обязанности  
директора департамента  
Гаврилюк А.Д.

Дата «22» ноября 2012 года подпись



43

Взам. инв. №	
Подп. и дата	
Инв. № подл.	

Изм.	Кол.уч.	Лист	№ док.	Подп.	Дата

Я-389/У000006-2021-П-П32.ТЧ

**План лесного участка**  
(Лист 23 из 111)

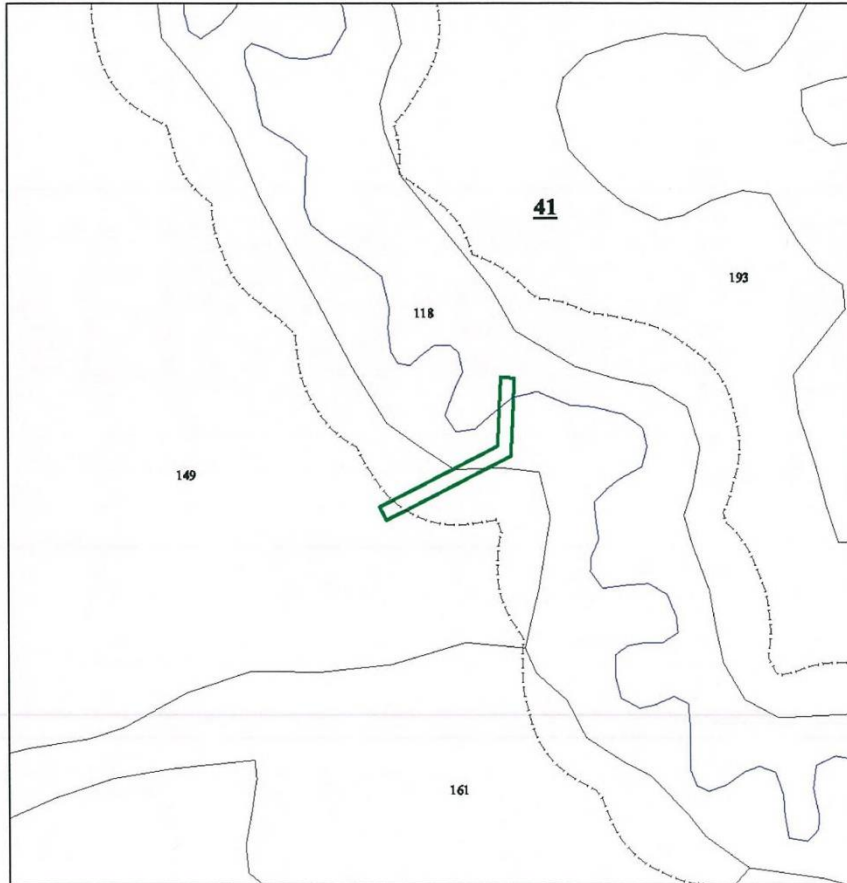
*Адрес (местоположение):* Ямало-Ненецкий автономный округ, Надымский район  
Надымское лесничество Надымское участковое лесничество в квартале № 41 в выделах  
№№ 118, 149.

*Вид(ы) разрешенного использования:* разработка месторождений полезных ископаемых.

*Площадь участка 0,3525 га*

**КАРТА-СХЕМА РАСПОЛОЖЕНИЯ И ГРАНИЦЫ ЛЕСНОГО УЧАСТКА**

Масштаб: 1: 5 000



Условные знаки	Наименование
	Лесной участок
	Квартальная просека условная
	Особо защитные участки лесов
	Гидрография

*Номер учетной записи в государственном лесном реестре  
Ямало-Ненецкого автономного округа: 146-2012-11*

Исполняющий обязанности  
директора департамента  
Гаврилюк А.Д.

Дата «22» ноября 2012 года подписан



44

Взам. инв. №	
Подп. и дата	
Инв. № подл.	

Изм.	Кол.уч.	Лист	№ док.	Подп.	Дата	Я-389/У000006-2021-П-П32.ТЧ	Лист
							62

### План лесного участка

(Лист 24 из 111)

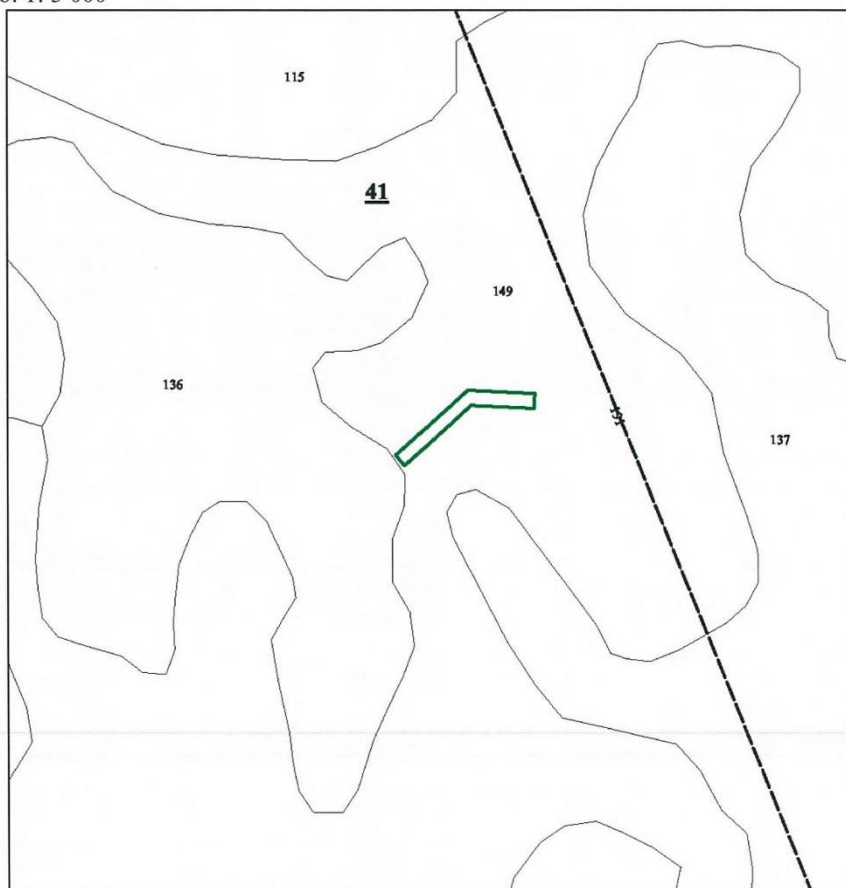
Адрес (местоположение): Ямало-Ненецкий автономный округ, Надымский район  
Надымское лесничество Надымское участковое лесничество в квартале № 41 в выделах  
№№ 136, 149.

Вид(ы) разрешенного использования: разработка месторождений полезных ископаемых.

Площадь участка 0,2576 га

#### КАРТА-СХЕМА РАСПОЛОЖЕНИЯ И ГРАНИЦЫ ЛЕСНОГО УЧАСТКА

Масштаб: 1: 5 000



Условные знаки	Наименование
	Лесной участок
	Квартальная просека условная
	Особо защитные участки лесов
	Гидрография

Номер учетной записи в государственном лесном реестре  
Ямало-Ненецкого автономного округа: 147-2012-11

Исполняющий обязанности  
директора департамента  
Гаврилюк А.Д.

Дата «22» ноября 2012 года подпись



45

Взам. инв. №	
Подп. и дата	
Инв. № подл.	

Изм.	Кол.уч.	Лист	№ док.	Подп.	Дата	Я-389/У000006-2021-П-П32.Т4	Лист
							63



**План лесного участка**  
(Лист 25 из 111)

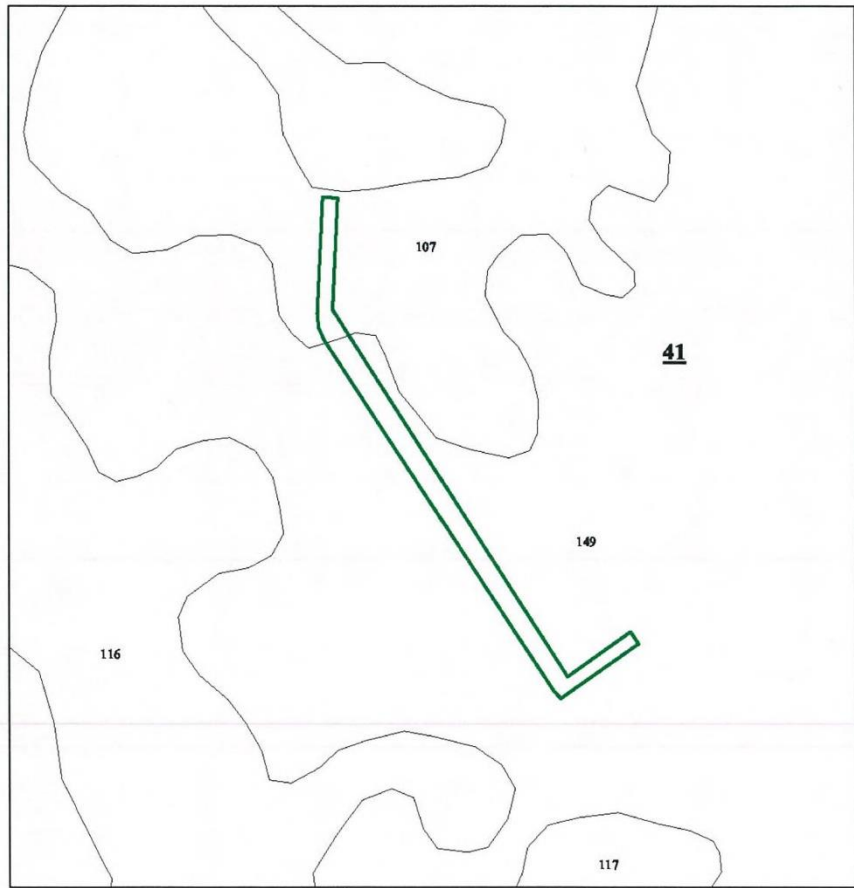
*Адрес (местоположение):* Ямало-Ненецкий автономный округ, Надымский район  
Надымское лесничество Надымское участковое лесничество в квартале № 41 в выделах  
№№ 107, 149.

*Вид(ы) разрешенного использования:* разработка месторождений полезных ископаемых.

*Площадь участка 1,4300 га*

**КАРТА-СХЕМА РАСПОЛОЖЕНИЯ И ГРАНИЦЫ ЛЕСНОГО УЧАСТКА**

Масштаб: 1: 5 000



Условные знаки	Наименование
	Лесной участок
	Квартальная просека условная
	Особо защитные участки лесов
	Гидрография

*Номер учетной записи в государственном лесном реестре  
Ямало-Ненецкого автономного округа: 148-2012-11*

Исполняющий обязанности  
директора департамента  
Гаврилюк А.Д.

Дата «22» ноября 2012 года подписан



Взам. инв. №	
Подп. и дата	
Инв. № подл.	

Изм.	Кол.уч.	Лист	№ док.	Подп.	Дата	Я-389/У000006-2021-П-П32.ТЧ	Лист
							64

**План лесного участка**

(Лист 26 из 111)

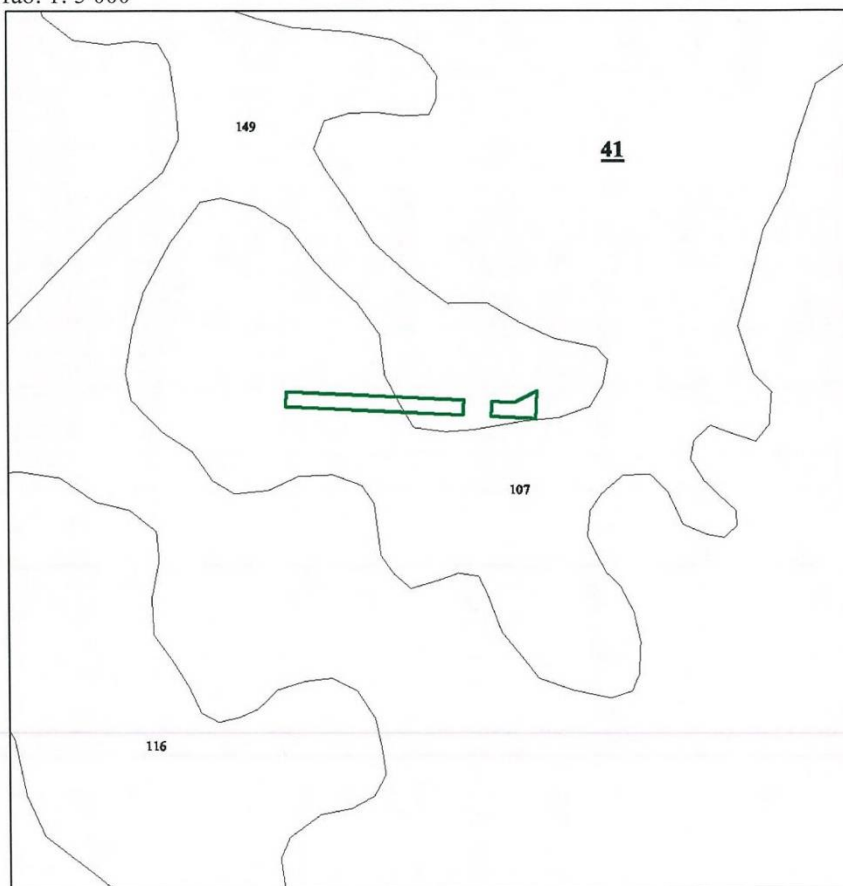
Адрес (местоположение): Ямало-Ненецкий автономный округ, Надымский район  
Надымское лесничество Надымское участковое лесничество в квартале № 41 в выделах  
№№ 107, 149.

Вид(ы) разрешенного использования: разработка месторождений полезных ископаемых.

Площадь участка 0,3987 га

**КАРТА-СХЕМА РАСПОЛОЖЕНИЯ И ГРАНИЦЫ ЛЕСНОГО УЧАСТКА**

Масштаб: 1: 5 000



Условные знаки	Наименование
	Лесной участок
	Квартальная просека условная
	Особо защитные участки лесов
	Гидрография

Номер учетной записи в государственном лесном реестре  
Ямало-Ненецкого автономного округа: 149-2012-11

Исполняющий обязанности  
директора департамента  
Гаврилюк А.Д.

Дата «22» ноября 2012 года подписан



47

Взам. инв. №	
Подп. и дата	
Инв. № подл.	

Изм.	Кол.уч.	Лист	№ док.	Подп.	Дата	Я-389/У000006-2021-П-П32.ТЧ	Лист
							65

**План лесного участка**  
(Лист 27 из 111)

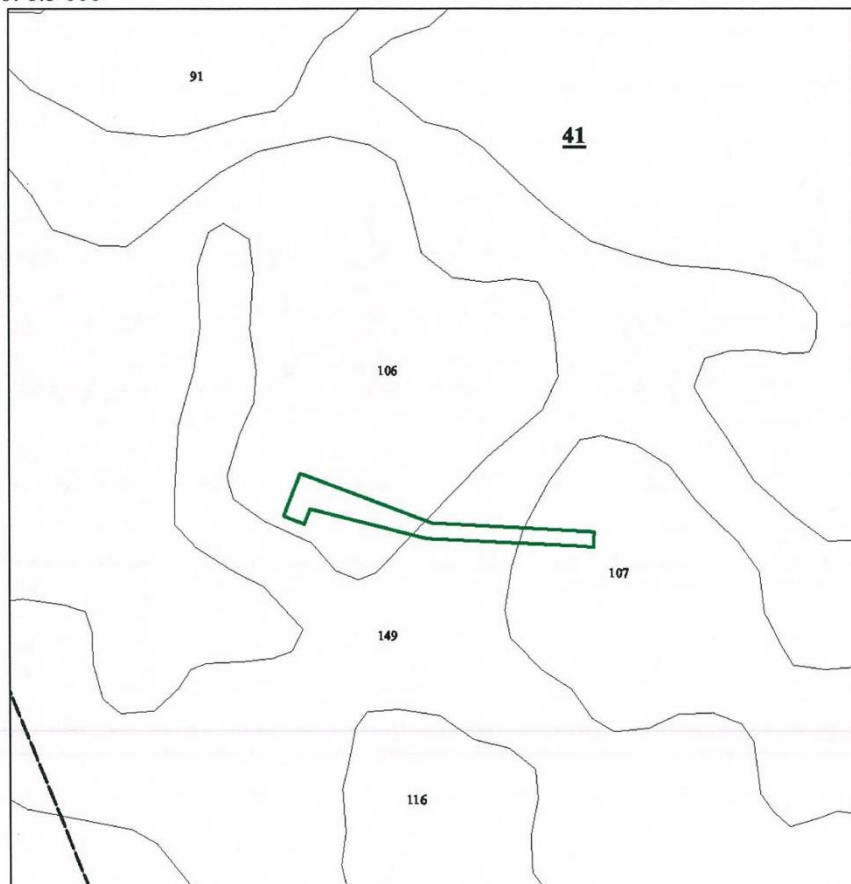
*Адрес (местоположение):* Ямало-Ненецкий автономный округ, Надымский район  
Надымское лесничество Надымское участковое лесничество в квартале № 41 в выделах  
№№ 106, 107, 149.

*Вид(ы) разрешенного использования:* разработка месторождений полезных ископаемых.

*Площадь участка 0,7235 га*

**КАРТА-СХЕМА РАСПОЛОЖЕНИЯ И ГРАНИЦЫ ЛЕСНОГО УЧАСТКА**

Масштаб: 1:5 000



Условные знаки	Наименование
	Лесной участок
	Квартальная просека условная
	Особо защитные участки лесов
	Гидрография

*Номер учетной записи в государственном лесном реестре  
Ямало-Ненецкого автономного округа: 150-2012-11*

Исполняющий обязанности  
директора департамента  
Гаврилюк А.Д.

Дата «22» ноября 2012 года подписан



48

Взам. инв. №	
Подп. и дата	
Инв. № подл.	

Изм.	Кол.уч.	Лист	№ док.	Подп.	Дата	Я-389/У000006-2021-П-П32.ТЧ	Лист
							66

**План лесного участка**  
(Лист 28 из 111)

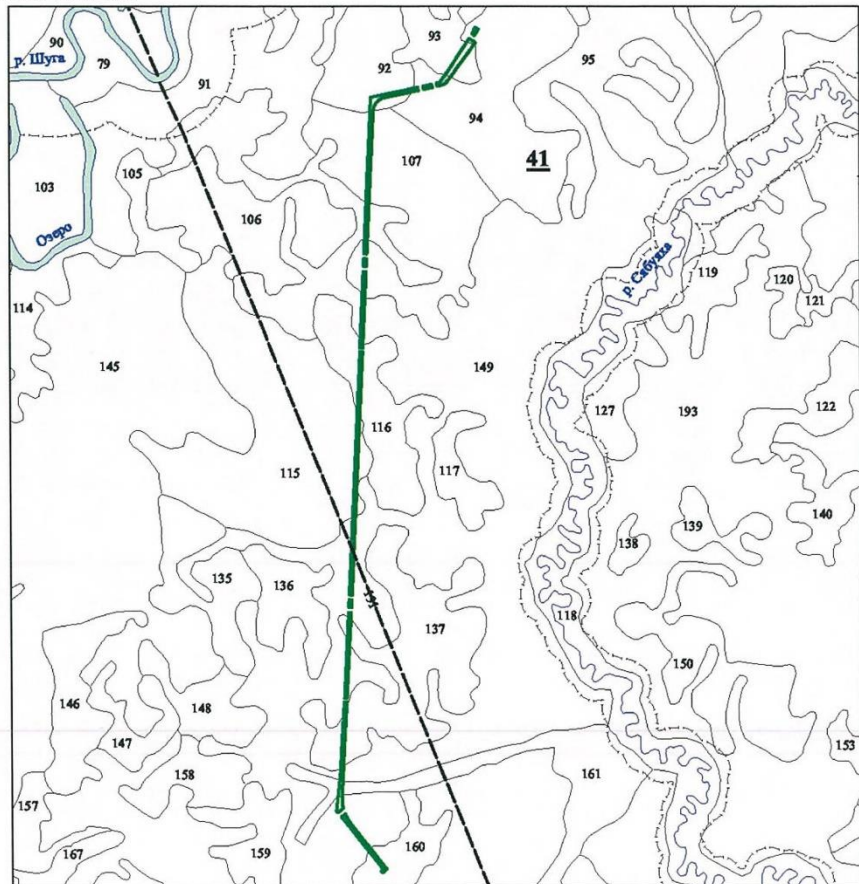
Адрес (местоположение): Ямало-Ненецкий автономный округ, Надымский район  
Надымское лесничество Надымское участковое лесничество в квартале № 41 в выделах №№ 92, 93, 94, 107, 115, 116, 137, 149, 160, 161.

Вид(ы) разрешенного использования: разработка месторождений полезных ископаемых.

Площадь участка 8,1889 га

**КАРТА-СХЕМА РАСПОЛОЖЕНИЯ И ГРАНИЦЫ ЛЕСНОГО УЧАСТКА**

Масштаб: 1:25 000



Условные знаки	Наименование
	Лесной участок
	Квартальная просека условная
	Особо защитные участки лесов
	Гидрография

Номер учетной записи в государственном лесном реестре  
Ямало-Ненецкого автономного округа: 151-2012-11

Исполняющий обязанности  
директора департамента  
Гаврилюк А.Д.

Дата «22» ноября 2012 года подпись



49

Взам. инв. №	
Подп. и дата	
Инв. № подл.	

Изм.	Кол.уч.	Лист	№ док.	Подп.	Дата	Я-389/У000006-2021-П-П32.ТЧ
------	---------	------	--------	-------	------	-----------------------------



**План лесного участка**  
(Лист 29 из 111)

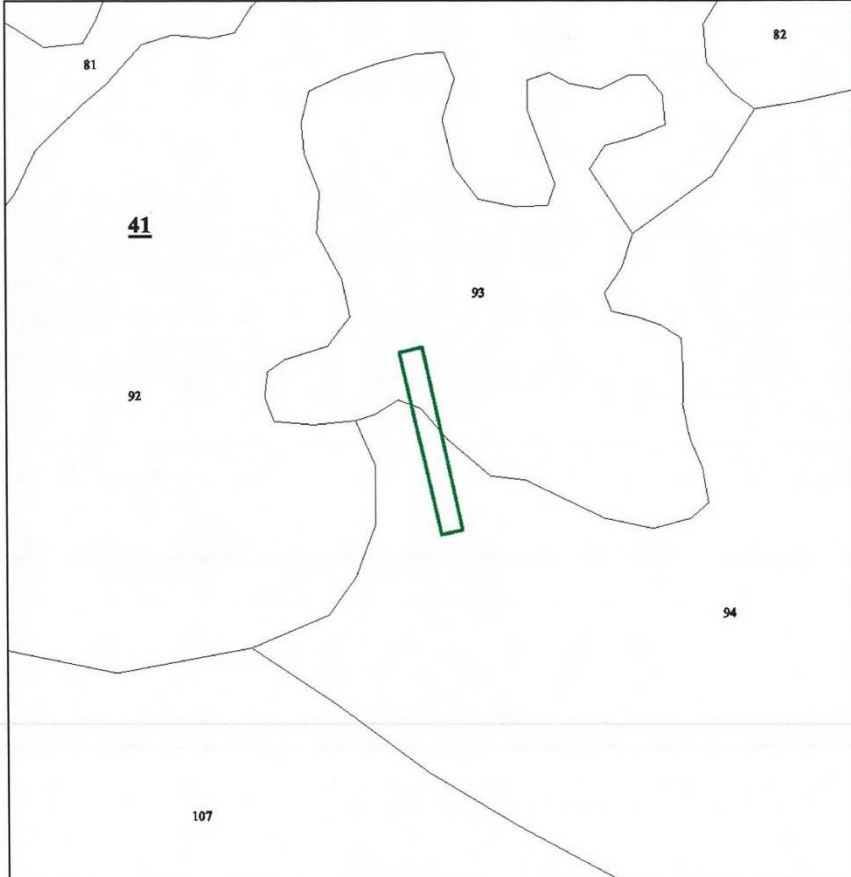
*Адрес (местоположение):* Ямало-Ненецкий автономный округ, Надымский район  
Надымское лесничество Надымское участковое лесничество в квартале № 41 в выделах №№ 93,  
94.

*Вид(ы) разрешенного использования:* разработка месторождений полезных ископаемых.

*Площадь участка 0,4812 га*

**КАРТА-СХЕМА РАСПОЛОЖЕНИЯ И ГРАНИЦЫ ЛЕСНОГО УЧАСТКА**

Масштаб: 1: 5 000



Условные знаки	Наименование
	Лесной участок
	Квартальная просека условная
	Особо защитные участки лесов
	Гидрография

*Номер учетной записи в государственном лесном реестре  
Ямало-Ненецкого автономного округа: 152-2012-11*

Исполняющий обязанности  
директора департамента  
Гаврилюк А.Д.

Дата «22» ноября 2012 года подпись



50

Взам. инв. №	
Подп. и дата	
Инв. № подл.	

Изм.	Кол.уч.	Лист	№ док.	Подп.	Дата	Я-389/У000006-2021-П-П32.ТЧ	Лист
							68

**План лесного участка**  
(Лист 30 из 111)

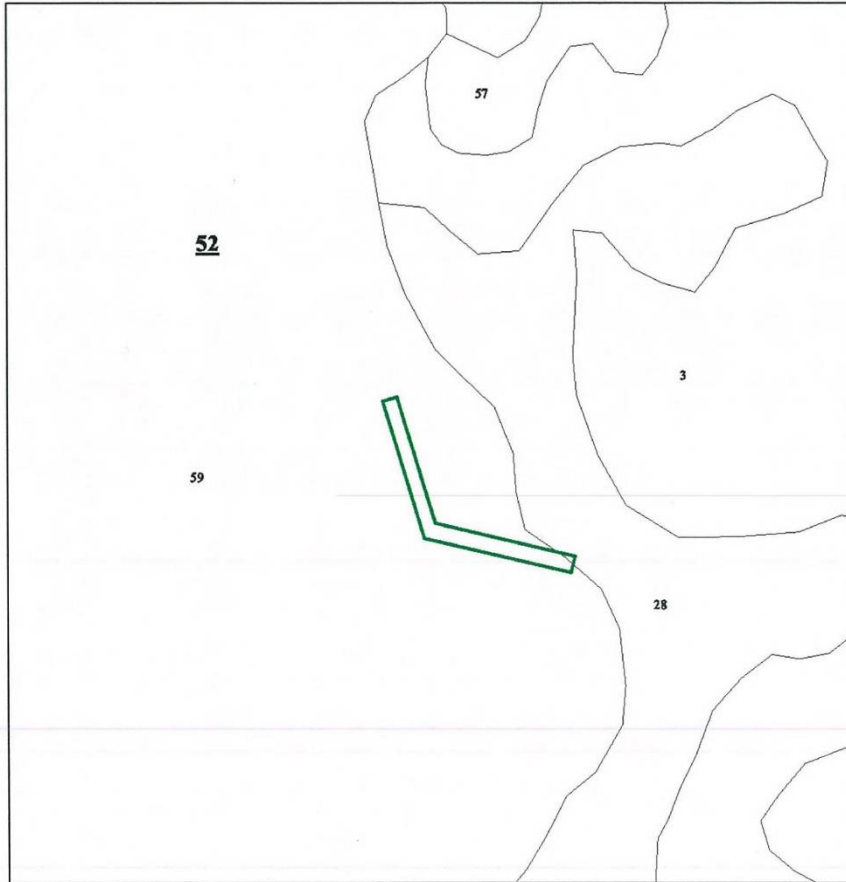
*Адрес (местоположение):* Ямало-Ненецкий автономный округ, Надымский район  
Надымское лесничество Надымское участковое лесничество в квартале № 52 в выделах №№ 28, 59.

*Вид(ы) разрешенного использования:* разработка месторождений полезных ископаемых.

*Площадь участка 0,5233 га*

**КАРТА-СХЕМА РАСПОЛОЖЕНИЯ И ГРАНИЦЫ ЛЕСНОГО УЧАСТКА**

Масштаб: 1:5 000



Условные знаки	Наименование
	Лесной участок
	Квартальная просека условная
	Особо защитные участки лесов
	Гидрография

*Номер учетной записи в государственном лесном реестре  
Ямало-Ненецкого автономного округа: 153-2012-11*

Исполняющий обязанности  
директора департамента  
Гаврилюк А.Д.

Дата «22» ноября 2012 года подпись



51

Взам. инв. №	
Подп. и дата	
Инв. № подл.	

Изм.	Кол.уч.	Лист	№ док.	Подп.	Дата

Я-389/У000006-2021-П-П32.ТЧ

Лист  
69

**План лесного участка**  
(Лист 31 из 111)

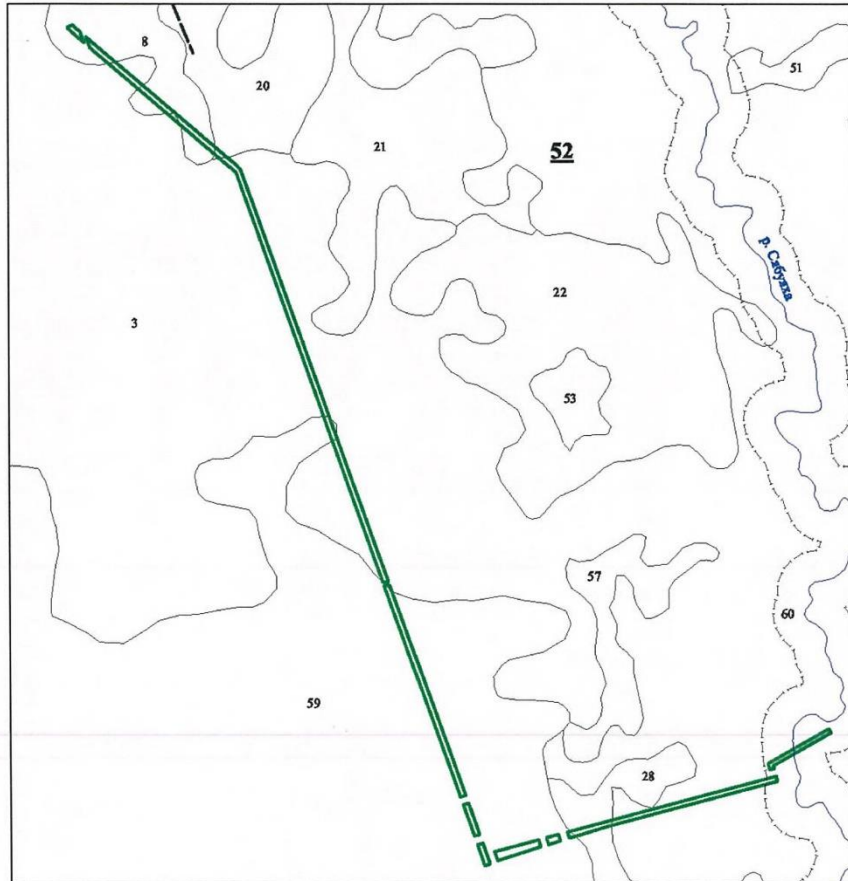
Адрес (местоположение): Ямало-Ненецкий автономный округ, Надымский район  
Надымское лесничество Надымское участковое лесничество в квартале № 52 в выделах №№ 3, 8, 20, 28, 59.

Вид(ы) разрешенного использования: разработка месторождений полезных ископаемых.

Площадь участка 7,1147 га

**КАРТА-СХЕМА РАСПОЛОЖЕНИЯ И ГРАНИЦЫ ЛЕСНОГО УЧАСТКА**

Масштаб: 1:15 000



Условные знаки	Наименование
	Лесной участок
	Квартальная просека условная
	Особо защитные участки лесов
	Гидрография

Номер учетной записи в государственном лесном реестре  
Ямало-Ненецкого автономного округа: 154-2012-11

Исполняющий обязанности  
директора департамента  
Гаврилюк А.Д.

Дата «22» ноября 2012 года подписан



Взам. инв. №	
Подп. и дата	
Инв. № подл.	

Изм.	Кол.уч.	Лист	№ док.	Подп.	Дата

Я-389/У000006-2021-П-П32.ТЧ

### План лесного участка (Лист 32 из 111)

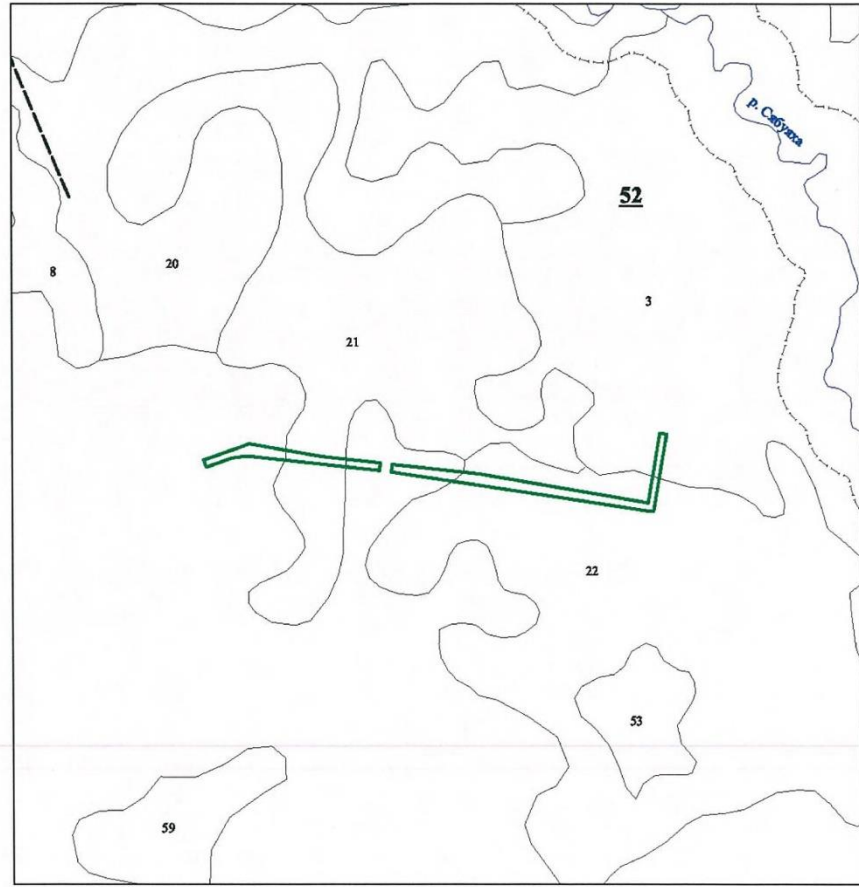
Адрес (местоположение): Ямало-Ненецкий автономный округ, Надымский район  
Надымское лесничество Надымское участковое лесничество в квартале № 52 в выделах №№ 3, 21, 22.

Вид(ы) разрешенного использования: разработка месторождений полезных ископаемых.

Площадь участка 2,1022 га

#### КАРТА-СХЕМА РАСПОЛОЖЕНИЯ И ГРАНИЦЫ ЛЕСНОГО УЧАСТКА

Масштаб: 1:10 000



Условные знаки	Наименование
	Лесной участок
	Квартальная просека условная
	Особо защитные участки лесов
	Гидрография

Номер учетной записи в государственном лесном реестре  
Ямало-Ненецкого автономного округа: 155-2012-11

Исполняющий обязанности  
директора департамента  
Гаврилюк А.Д.

Дата «22» ноября 2012 года подпись



Взам. инв. №	
Подп. и дата	
Инв. № подл.	

Изм.	Кол.уч.	Лист	№ док.	Подп.	Дата	Я-389/У000006-2021-П-П32.Т4
------	---------	------	--------	-------	------	-----------------------------



**План лесного участка**  
(Лист 33 из 111)

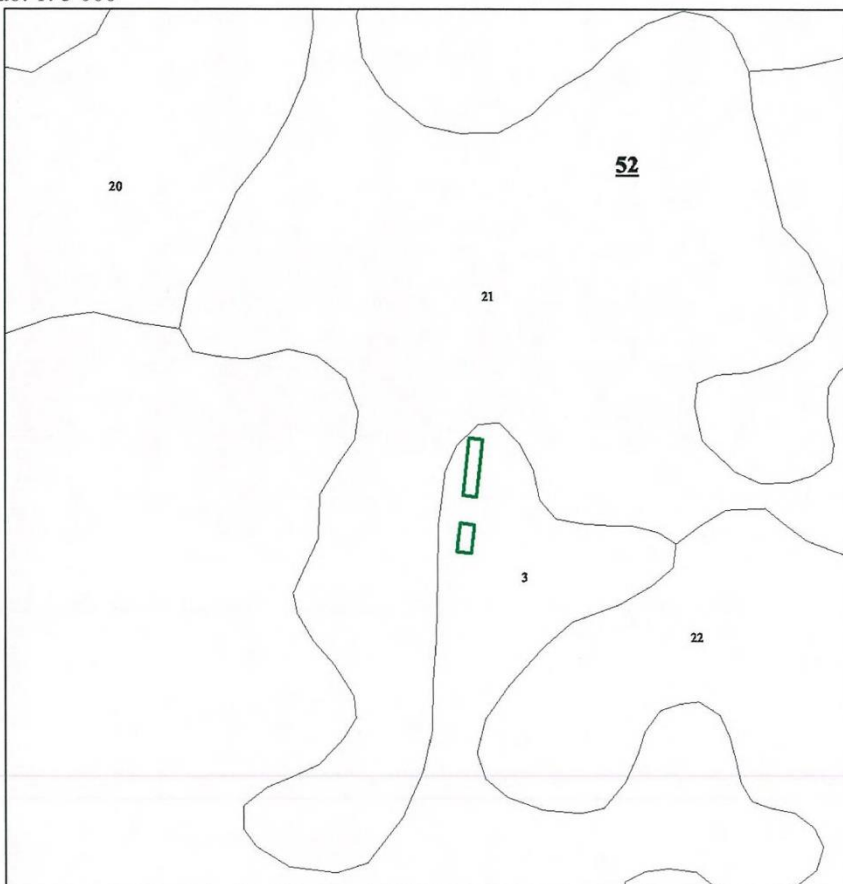
Адрес (местоположение): Ямало-Ненецкий автономный округ, Надымский район  
Надымское лесничество Надымское участковое лесничество в квартале № 52 в выделе № 3.

Вид(ы) разрешенного использования: разработка месторождений полезных ископаемых.

Площадь участка 0,1391 га

**КАРТА-СХЕМА РАСПОЛОЖЕНИЯ И ГРАНИЦЫ ЛЕСНОГО УЧАСТКА**

Масштаб: 1: 5 000



Условные знаки	Наименование
	Лесной участок
	Квартальная просека условная
	Особо защитные участки лесов
	Гидрография

Номер учетной записи в государственном лесном реестре  
Ямало-Ненецкого автономного округа: 156-2012-11

Исполняющий обязанности  
директора департамента  
Гаврилюк А.Д.

Дата «22» ноября 2012 года подпись



54

Взам. инв. №	
Подп. и дата	
Инв. № подл.	

Изм.	Кол.уч.	Лист	№ док.	Подп.	Дата	Я-389/У000006-2021-П-П32.ТЧ	Лист 72

**План лесного участка**  
(Лист 34 из 111)

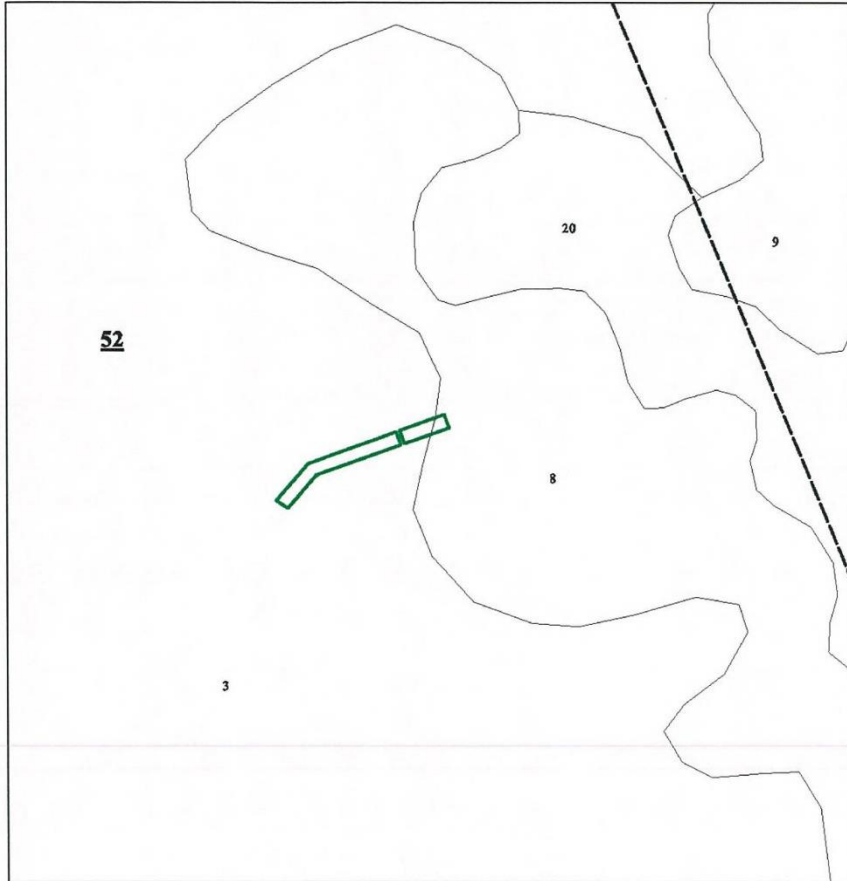
*Адрес (местоположение):* Ямало-Ненецкий автономный округ, Надымский район  
Надымское лесничество Надымское участковое лесничество в квартале № 52 в выделах №№ 3, 8.

*Вид(ы) разрешенного использования:* разработка месторождений полезных ископаемых.

*Площадь участка 0,2934 га*

**КАРТА-СХЕМА РАСПОЛОЖЕНИЯ И ГРАНИЦЫ ЛЕСНОГО УЧАСТКА**

Масштаб: 1: 5 000



Условные знаки	Наименование
	Лесной участок
	Квартальная просека условная
	Особо защитные участки лесов
	Гидрография

*Номер учетной записи в государственном лесном реестре  
Ямало-Ненецкого автономного округа: 157-2012-11*

Исполняющий обязанности  
директора департамента  
Гаврилюк А.Д.

Дата «22» ноября 2012 года подписано



55

Взам. инв. №	
Подп. и дата	
Инв. № подл.	

Изм.	Кол.уч.	Лист	№ док.	Подп.	Дата

Я-389/У000006-2021-П-П32.ТЧ

Лист  
73

### План лесного участка

(Лист 35 из 111)

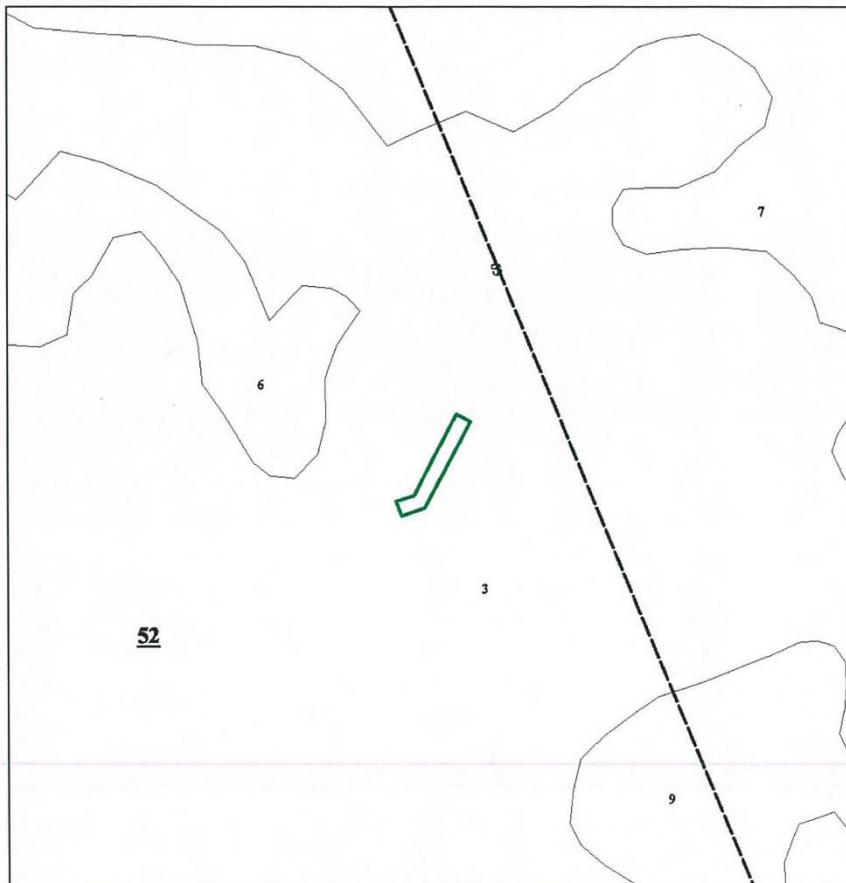
Адрес (местоположение): Ямало-Ненецкий автономный округ, Надымский район  
Надымское лесничество Надымское участковое лесничество в квартале № 52 в выделе № 3.

Вид(ы) разрешенного использования: разработка месторождений полезных ископаемых.

Площадь участка 0,2074 га

#### КАРТА-СХЕМА РАСПОЛОЖЕНИЯ И ГРАНИЦЫ ЛЕСНОГО УЧАСТКА

Масштаб: 1: 5 000



Условные знаки	Наименование
	Лесной участок
	Квартальная просека условная
	Особо защитные участки лесов
	Гидрография

Номер учетной записи в государственном лесном реестре  
Ямало-Ненецкого автономного округа: 158-2012-11

Исполняющий обязанности  
директора департамента  
Гаврилюк А.Д.

Дата «22» ноября 2012 года подписан



56

Взам. инв. №	
Подп. и дата	
Инв. № подл.	

Изм.	Кол.уч.	Лист	№ док.	Подп.	Дата

Я-389/У000006-2021-П-П32.ТЧ

**План лесного участка**

(Лист 36 из 111)

Адрес (местоположение): Ямало-Ненецкий автономный округ, Надымский район  
Надымское лесничество Надымское участковое лесничество в квартале № 41 в выделах  
№№ 149, 175, 180, 183.

Вид(ы) разрешенного использования: разработка месторождений полезных ископаемых.

Площадь участка 1,4525 га

**КАРТА-СХЕМА РАСПОЛОЖЕНИЯ И ГРАНИЦЫ ЛЕСНОГО УЧАСТКА**

Масштаб: 1: 5 000



Условные знаки	Наименование
	Лесной участок
	Квартальная просека условная
	Особо защитные участки лесов
	Гидрография

Номер учетной записи в государственном лесном реестре  
Ямало-Ненецкого автономного округа: 159-2012-11

Исполняющий обязанности  
директора департамента  
Гаврилюк А.Д.

Дата «22» ноября 2012 года подписан



57

Взам. инв. №	
Подп. и дата	
Инв. № подл.	

Изм.	Кол.уч.	Лист	№ док.	Подп.	Дата

Я-389/У000006-2021-П-П32.ТЧ

Лист

75



**План лесного участка**  
(Лист 37 из 111)

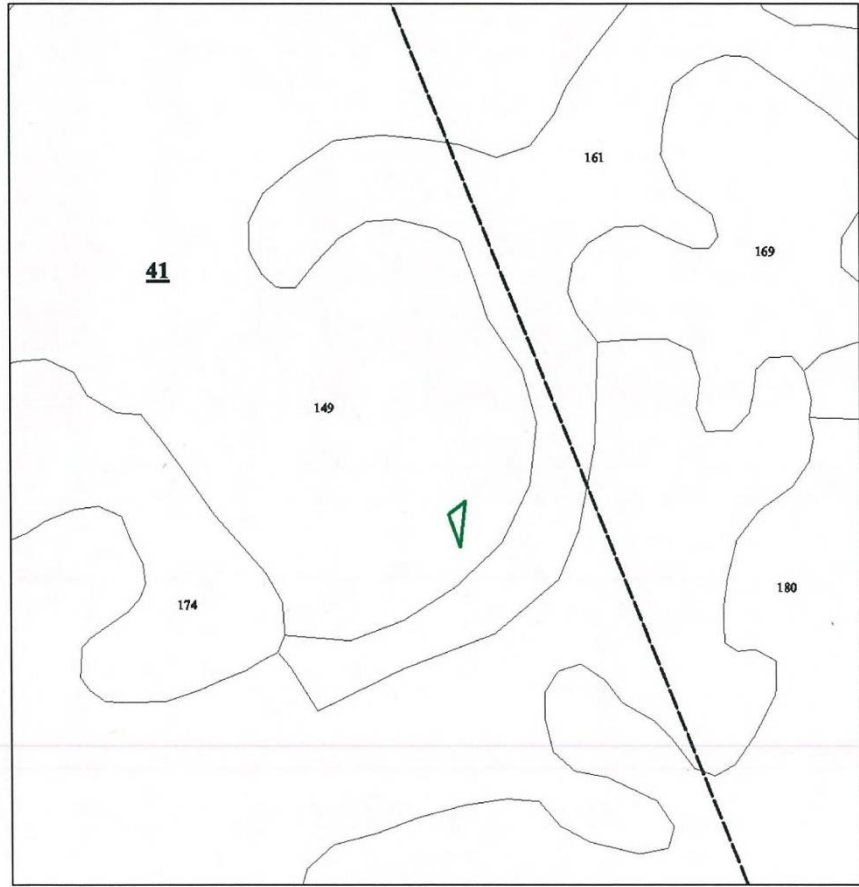
*Адрес (местоположение):* Ямало-Ненецкий автономный округ, Надымский район  
Надымское лесничество Надымское участковое лесничество в квартале № 41 в выделах  
№№ 149, 161.

*Вид(ы) разрешенного использования:* разработка месторождений полезных ископаемых.

*Площадь участка 0,0401 га*

**КАРТА-СХЕМА РАСПОЛОЖЕНИЯ И ГРАНИЦЫ ЛЕСНОГО УЧАСТКА**

Масштаб: 1: 5 000



Условные знаки	Наименование
	Лесной участок
	Квартальная просека условная
	Особо защитные участки лесов
	Гидрография

*Номер учетной записи в государственном лесном реестре  
Ямало-Ненецкого автономного округа: 160-2012-11*

Исполняющий обязанности  
директора департамента  
Гаврилюк А.Д.

Дата «22» ноября 2012 года подписан



58

Взам. инв. №	
Подп. и дата	
Инв. № подл.	

Изм.	Кол.уч.	Лист	№ док.	Подп.	Дата	Я-389/У000006-2021-П-П32.ТЧ	Лист
							76

**План лесного участка**  
(Лист 38 из 111)

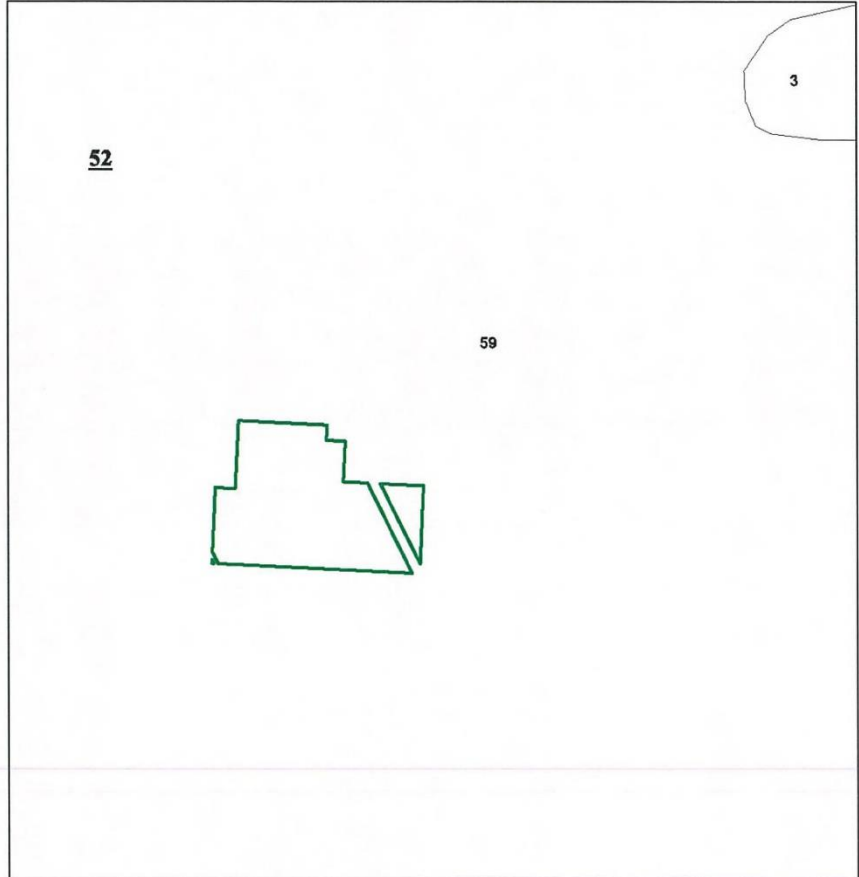
*Адрес (местоположение):* Ямало-Ненецкий автономный округ, Надымский район  
Надымское лесничество Надымское участковое лесничество в квартале № 52 в выделе № 59.

*Вид(ы) разрешенного использования:* разработка месторождений полезных ископаемых.

*Площадь участка 2,5992 га*

**КАРТА-СХЕМА РАСПОЛОЖЕНИЯ И ГРАНИЦЫ ЛЕСНОГО УЧАСТКА**

Масштаб: 1: 5 000



Условные знаки	Наименование
	Лесной участок
	Квартальная просека условная
	Особо защитные участки лесов
	Гидрография

*Номер учетной записи в государственном лесном реестре  
Ямало-Ненецкого автономного округа: 161-2012-11*

Исполняющий обязанности  
директора департамента  
Гаврилюк А.Д.

Дата «22» ноября 2012 года подписан



59

Взам. инв. №	
Подп. и дата	
Инв. № подл.	

Изм.	Кол.уч.	Лист	№ док.	Подп.	Дата	Я-389/У000006-2021-П-П32.ТЧ	Лист
							77

**План лесного участка**  
(Лист 39 из 111)

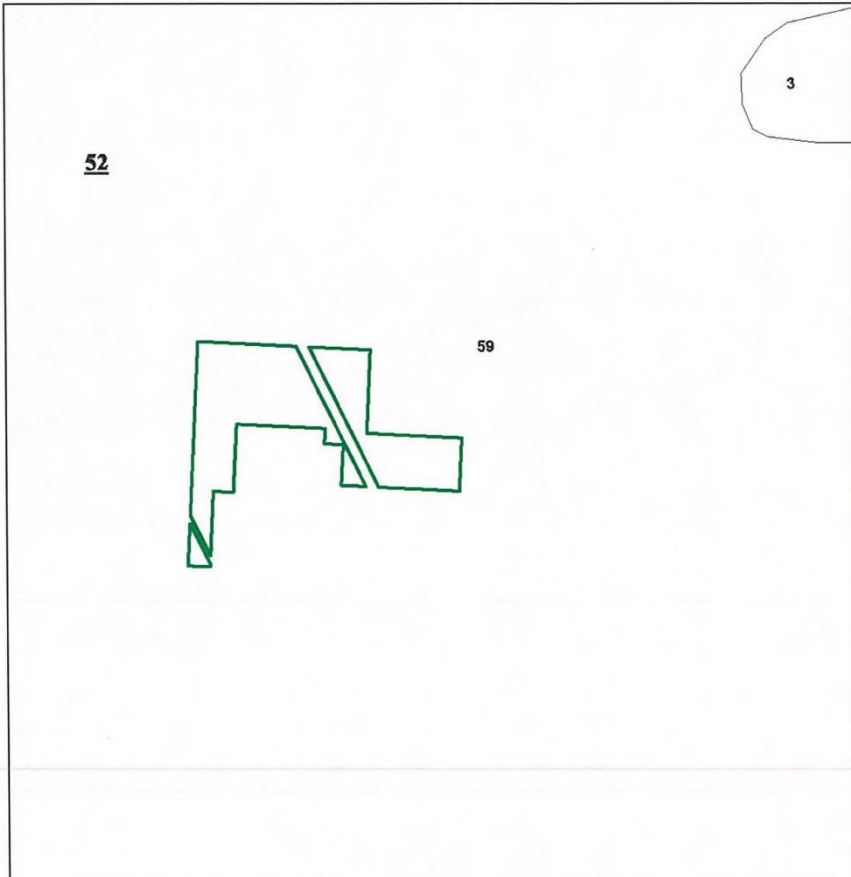
Адрес (местоположение): Ямало-Ненецкий автономный округ, Надымский район  
Надымское лесничество Надымское участковое лесничество в квартале № 52 в выделе № 59.

Вид(ы) разрешенного использования: разработка месторождений полезных ископаемых.

Площадь участка 2,6587 га

**КАРТА-СХЕМА РАСПОЛОЖЕНИЯ И ГРАНИЦЫ ЛЕСНОГО УЧАСТКА**

Масштаб: 1: 5 000



Условные знаки	Наименование
	Лесной участок
	Квартальная просека условная
	Особо защитные участки лесов
	Гидрография

Номер учетной записи в государственном лесном реестре  
Ямало-Ненецкого автономного округа: 162-2012-11

Исполняющий обязанности  
директора департамента  
Гаврилюк А.Д.

Дата «22» ноября 2012 года подпись



60

Взам. инв. №	
Подп. и дата	
Инв. № подл.	

Изм.	Кол.уч.	Лист	№ док.	Подп.	Дата	Я-389/У000006-2021-П-П32.ТЧ	Лист
							78

**План лесного участка**

(Лист 40 из 111)

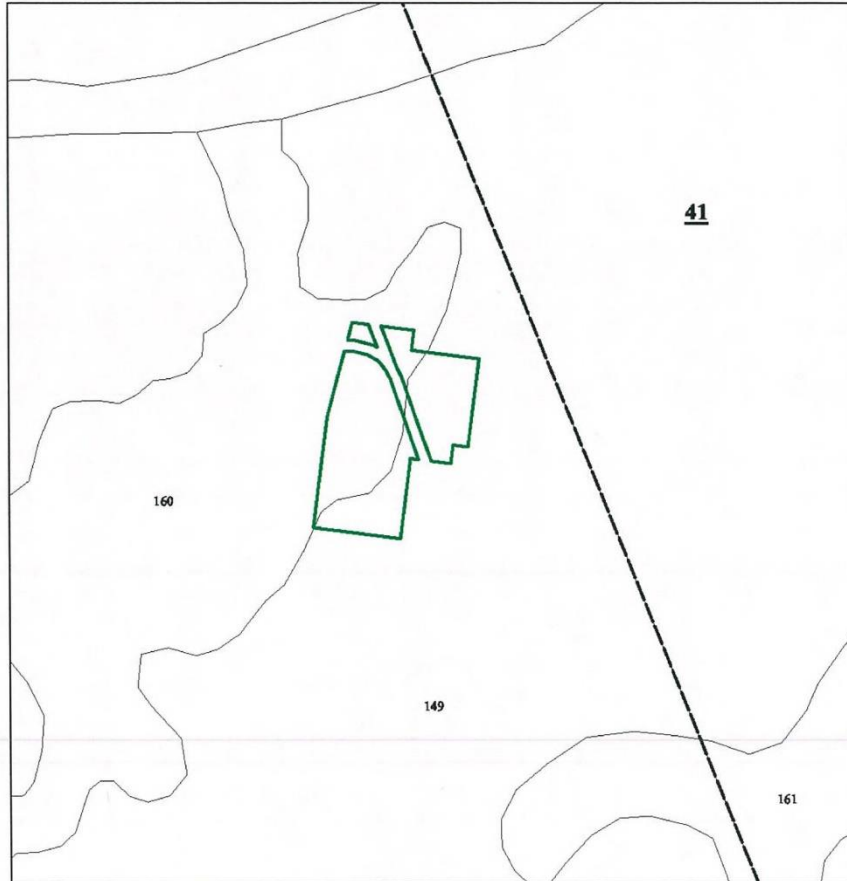
*Адрес (местоположение):* Ямало-Ненецкий автономный округ, Надымский район  
Надымское лесничество Надымское участковое лесничество в квартале № 41 в выделах  
№№ 149, 160.

*Вид(ы) разрешенного использования:* разработка месторождений полезных ископаемых.

Площадь участка 2,4258 га

**КАРТА-СХЕМА РАСПОЛОЖЕНИЯ И ГРАНИЦЫ ЛЕСНОГО УЧАСТКА**

Масштаб: 1: 5 000



Условные знаки	Наименование
	Лесной участок
	Квартальная просека условная
	Особо защитные участки лесов
	Гидрография

Номер учетной записи в государственном лесном реестре  
Ямало-Ненецкого автономного округа: 163-2012-11

Исполняющий обязанности  
директора департамента  
Гаврилюк А.Д.

Дата «22» ноября 2012 года подпись



61

Взам. инв. №	
Подп. и дата	
Инв. № подл.	

Изм.	Кол.уч.	Лист	№ док.	Подп.	Дата

Я-389/У000006-2021-П-П32.ТЧ

Лист

79



**План лесного участка**  
(Лист 41 из 111)

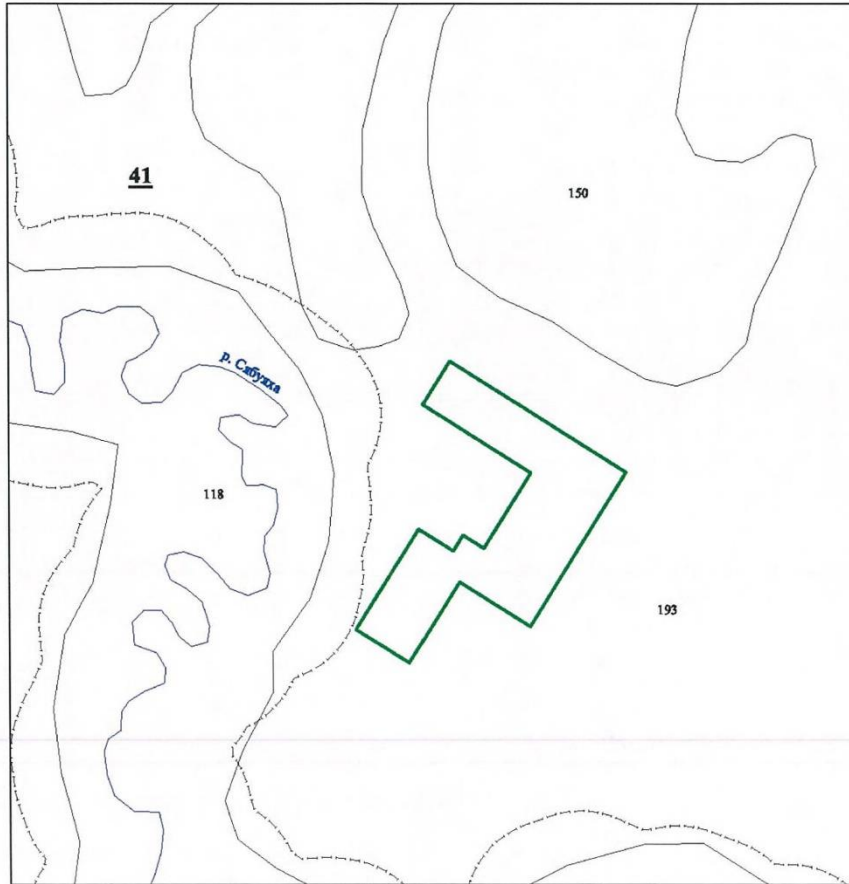
*Адрес (местоположение):* Ямало-Ненецкий автономный округ, Надымский район  
Надымское лесничество Надымское участковое лесничество в квартале № 41 в выделах  
№№ 149, 160.

*Вид(ы) разрешенного использования:* разработка месторождений полезных ископаемых.

*Площадь участка 2,6967 га*

**КАРТА-СХЕМА РАСПОЛОЖЕНИЯ И ГРАНИЦЫ ЛЕСНОГО УЧАСТКА**

Масштаб: 1: 5 000



Условные знаки	Наименование
	Лесной участок
	Квартальная просека условная
	Особо защитные участки лесов
	Гидрография

*Номер учетной записи в государственном лесном реестре  
Ямало-Ненецкого автономного округа: 164-2012-11*

Исполняющий обязанности  
директора департамента  
Гаврилук А.Д.

Дата «22» ноября 2012 года подписи



62

Взам. инв. №	
Подп. и дата	
Инв. № подл.	

Изм.	Кол.уч.	Лист	№ док.	Подп.	Дата

Я-389/У000006-2021-П-П32.ТЧ

Лист  
80

**План лесного участка**  
(Лист 42 из 111)

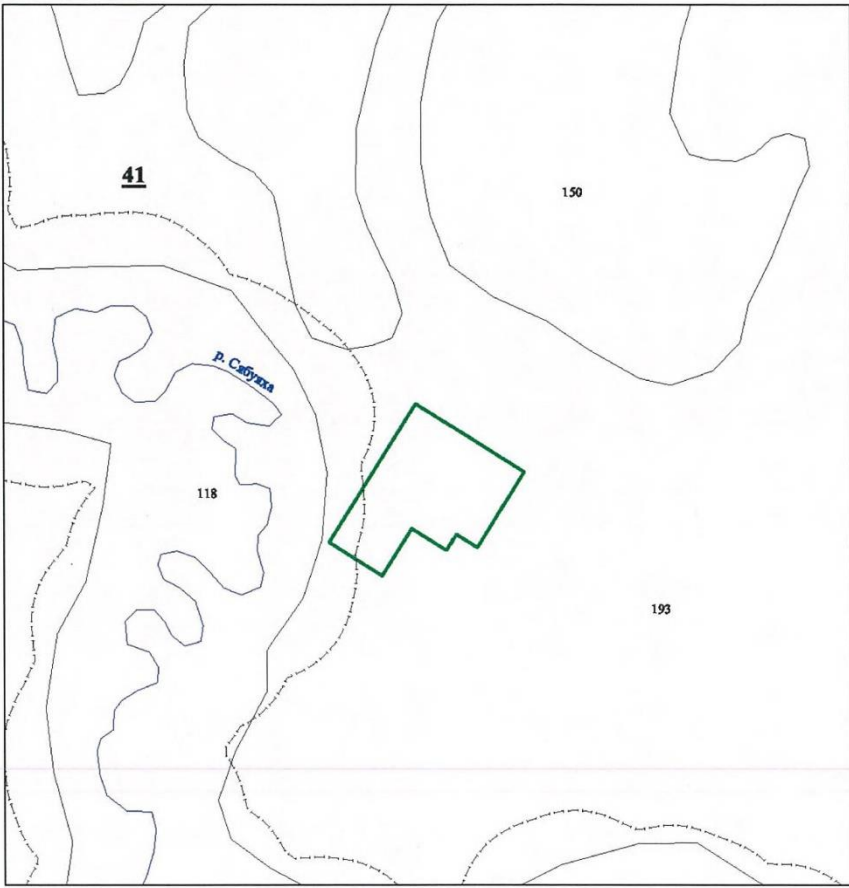
Адрес (местоположение): Ямало-Ненецкий автономный округ, Надымский район  
Надымское лесничество Надымское участковое лесничество в квартале № 41 в выделе № 193.

Вид(ы) разрешенного использования: разработка месторождений полезных ископаемых.

Площадь участка 1,9286 га

**КАРТА-СХЕМА РАСПОЛОЖЕНИЯ И ГРАНИЦЫ ЛЕСНОГО УЧАСТКА**

Масштаб: 1: 5 000



Условные знаки	Наименование
	Лесной участок
	Квартальная просека условная
	Особо защитные участки лесов
	Гидрография

Номер учетной записи в государственном лесном реестре  
Ямало-Ненецкого автономного округа: 165-2012-11

Исполняющий обязанности  
директора департамента  
Гаврилюк А.Д.

Дата «22» ноября 2012 года подпись



63

Взам. инв. №	
Подп. и дата	
Инв. № подл.	

Изм.	Кол.уч.	Лист	№ док.	Подп.	Дата	Я-389/У000006-2021-П-П32.ТЧ	Лист
							81

### План лесного участка

(Лист 43 из 111)

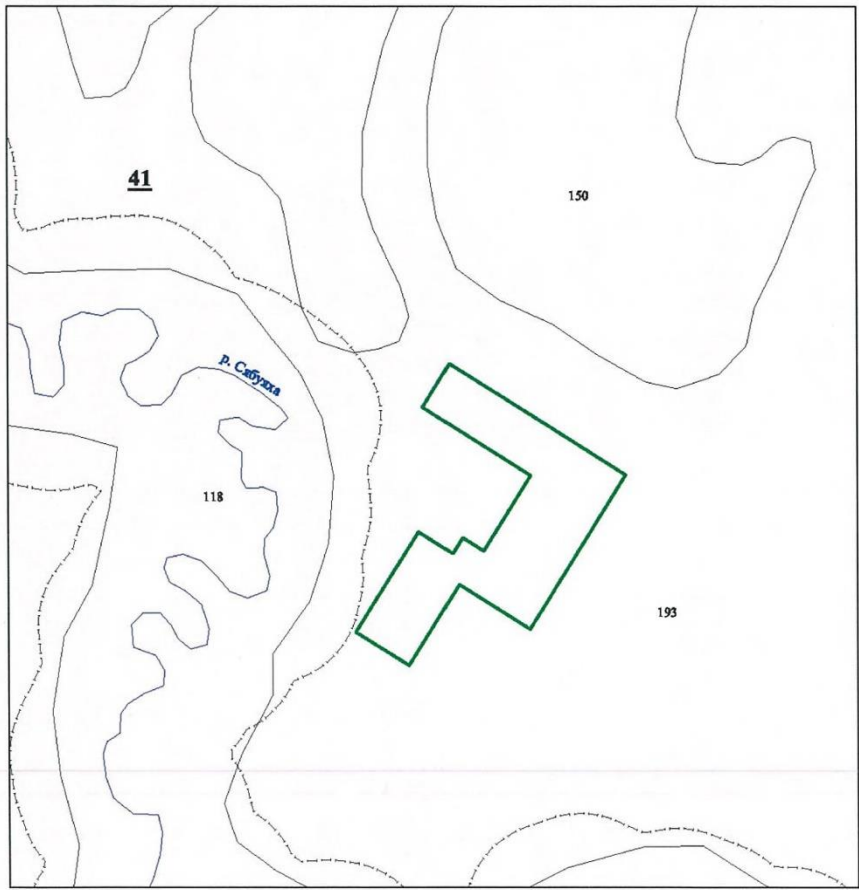
Адрес (местоположение): Ямало-Ненецкий автономный округ, Надымский район  
Надымское лесничество Надымское участковое лесничество в квартале № 41 в выделе № 193.

Вид(ы) разрешенного использования: разработка месторождений полезных ископаемых.

Площадь участка 3,3472 га

#### КАРТА-СХЕМА РАСПОЛОЖЕНИЯ И ГРАНИЦЫ ЛЕСНОГО УЧАСТКА

Масштаб: 1: 5 000



Условные знаки	Наименование
	Лесной участок
	Квартальная просека условная
	Особо защитные участки лесов
	Гидрография

Номер учетной записи в государственном лесном реестре  
Ямало-Ненецкого автономного округа: 166-2012-11

Исполняющий обязанности  
директора департамента  
Гаврилюк А.Д.

Дата «22» ноября 2012 года подпись



64

Взам. инв. №	
Подп. и дата	
Инв. № подл.	

Изм.	Кол.уч.	Лист	№ док.	Подп.	Дата	Я-389/У000006-2021-П-П32.ТЧ	Лист
							82

### План лесного участка (Лист 44 из 111)

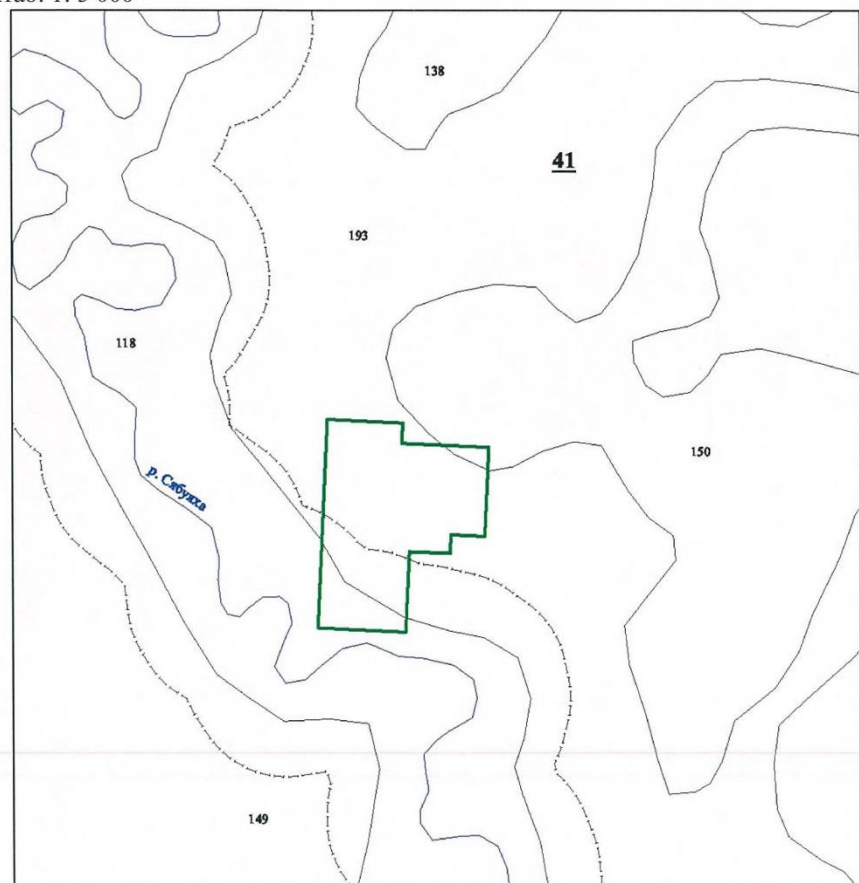
Адрес (местоположение): Ямало-Ненецкий автономный округ, Надымский район  
Надымское лесничество Надымское участковое лесничество в квартале № 41 в выделах  
№№ 118, 193.

Вид(ы) разрешенного использования: разработка месторождений полезных ископаемых.

Площадь участка 2,9251 га

#### КАРТА-СХЕМА РАСПОЛОЖЕНИЯ И ГРАНИЦЫ ЛЕСНОГО УЧАСТКА

Масштаб: 1: 5 000



Условные знаки	Наименование
	Лесной участок
	Квартальная просека условная
	Особо защитные участки лесов
	Гидрография

Номер учетной записи в государственном лесном реестре  
Ямало-Ненецкого автономного округа: 167-2012-11

Исполняющий обязанности  
директора департамента  
Гаврилюк А.Д.

Дата «22» ноября 2012 года подпись



65

Взам. инв. №	
Подп. и дата	
Инв. № подл.	

Изм.	Кол.уч.	Лист	№ док.	Подп.	Дата

Я-389/У000006-2021-П-П32.Т4



### План лесного участка (Лист 45 из 111)

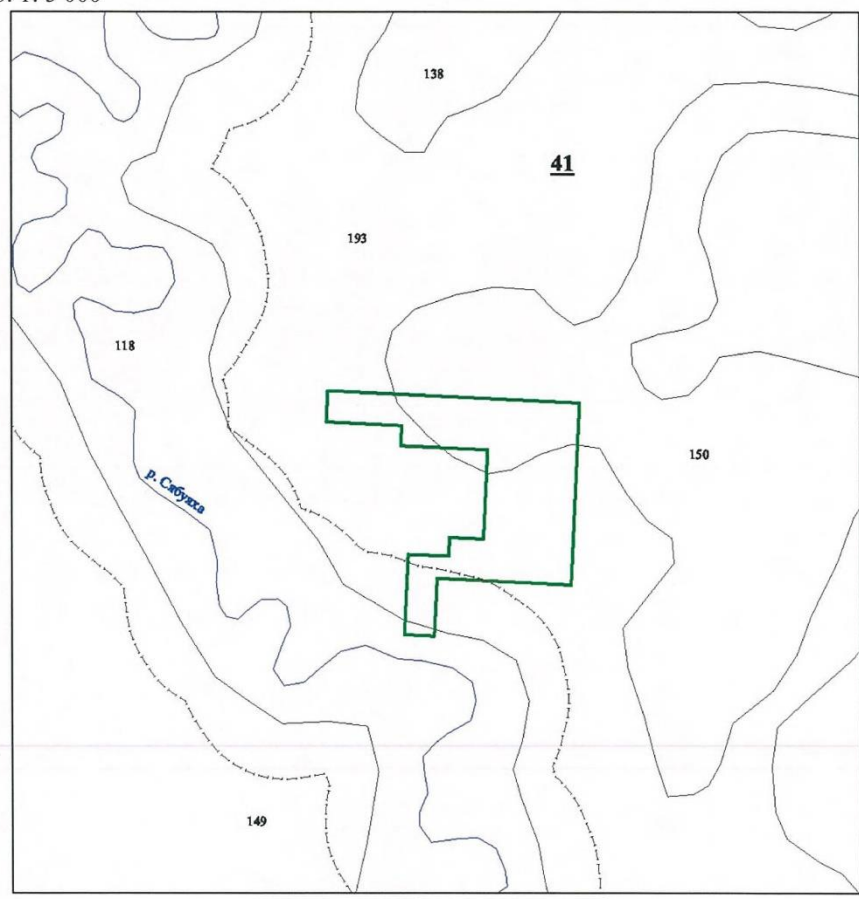
Адрес (местоположение): Ямало-Ненецкий автономный округ, Надымский район  
Надымское лесничество Надымское участковое лесничество в квартале № 41 в выделах  
№№ 118, 150, 193.

Вид(ы) разрешенного использования: разработка месторождений полезных ископаемых.

Площадь участка 3,1299 га

#### КАРТА-СХЕМА РАСПОЛОЖЕНИЯ И ГРАНИЦЫ ЛЕСНОГО УЧАСТКА

Масштаб: 1: 5 000



Условные знаки	Наименование
	Лесной участок
	Квартальная просека условная
	Особо защитимые участки лесов
	Гидрография

Номер учетной записи в государственном лесном реестре  
Ямало-Ненецкого автономного округа: 168-2012-11

Исполняющий обязанности  
директора департамента  
Гаврилюк А.Д.

Дата «22» ноября 2012 года подписан



66

Взам. инв. №	
Подп. и дата	
Инв. № подл.	

Изм.	Кол.уч.	Лист	№ док.	Подп.	Дата	Я-389/У000006-2021-П-П32.ТЧ
------	---------	------	--------	-------	------	-----------------------------

**План лесного участка**

(Лист 46 из 111)

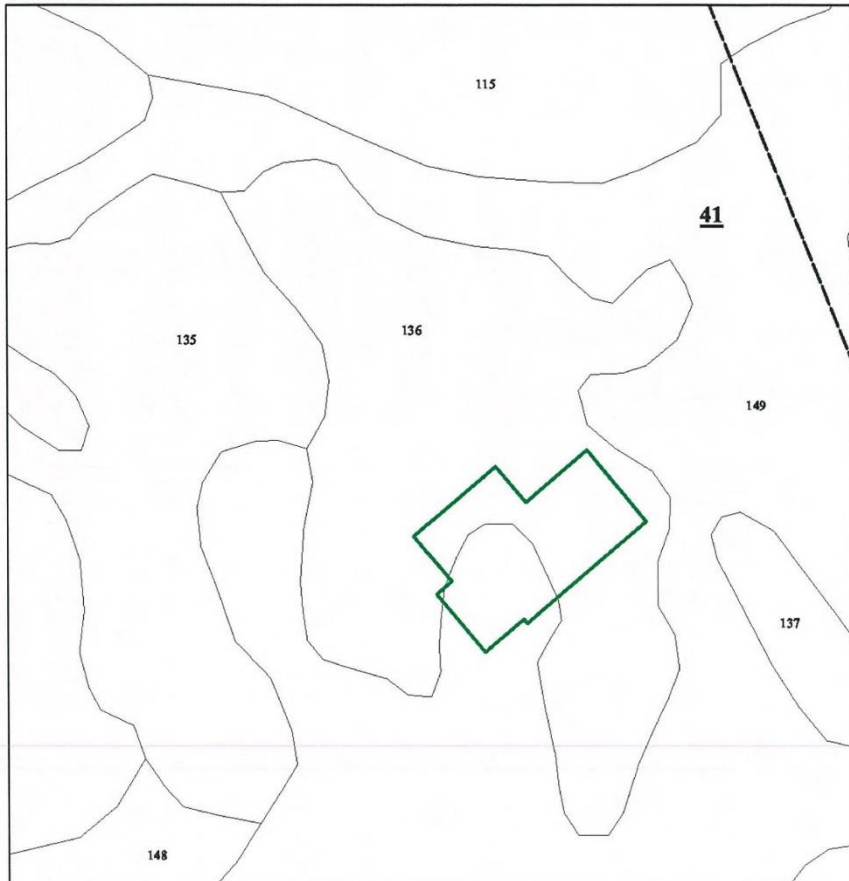
*Адрес (местоположение):* Ямало-Ненецкий автономный округ, Надымский район  
Надымское лесничество Надымское участковое лесничество в квартале № 41 в выделах  
№№ 136, 149.

*Вид(ы) разрешенного использования:* разработка месторождений полезных ископаемых.

*Площадь участка 2,7370 га*

**КАРТА-СХЕМА РАСПОЛОЖЕНИЯ И ГРАНИЦЫ ЛЕСНОГО УЧАСТКА**

Масштаб: 1: 5 000



Условные знаки	Наименование
	Лесной участок
	Квартальная просека условная
	Особо защитные участки лесов
	Гидрография

*Номер учетной записи в государственном лесном реестре  
Ямало-Ненецкого автономного округа: 169-2012-11*

Исполняющий обязанности  
директора департамента  
Гаврилюк А.Д.

Дата «22» ноября 2012 года подпись



67

Взам. инв. №	
Подп. и дата	
Инв. № подл.	

Изм.	Кол.уч.	Лист	№ док.	Подп.	Дата

Я-389/У000006-2021-П-П32.ТЧ

**План лесного участка**  
(Лист 47 из 111)

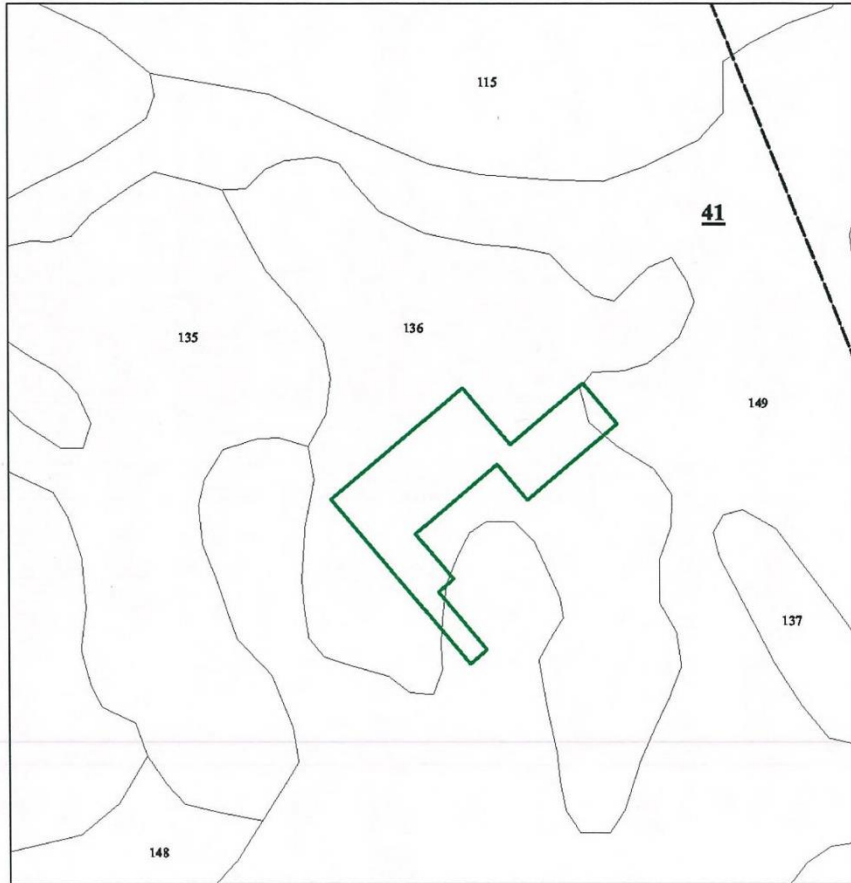
*Адрес (местоположение):* Ямало-Ненецкий автономный округ, Надымский район  
Надымское лесничество Надымское участковое лесничество в квартале № 41 в выделах  
№№ 136, 149.

*Вид(ы) разрешенного использования:* разработка месторождений полезных ископаемых.

*Площадь участка 2,7781 га*

**КАРТА-СХЕМА РАСПОЛОЖЕНИЯ И ГРАНИЦЫ ЛЕСНОГО УЧАСТКА**

Масштаб: 1: 5 000



Условные знаки	Наименование
	Лесной участок
	Квартальная просека условная
	Особо защитные участки лесов
	Гидрография

*Номер учетной записи в государственном лесном реестре  
Ямало-Ненецкого автономного округа: 170-2012-11*

Исполняющий обязанности  
директора департамента  
Гаврилюк А.Д.

Дата «22» ноября 2012 года подпись



68

Взам. инв. №	
Подп. и дата	
Инв. № подл.	

Изм.	Кол.уч.	Лист	№ док.	Подп.	Дата

Я-389/У000006-2021-П-П32.ТЧ

**План лесного участка**  
(Лист 48 из 111)

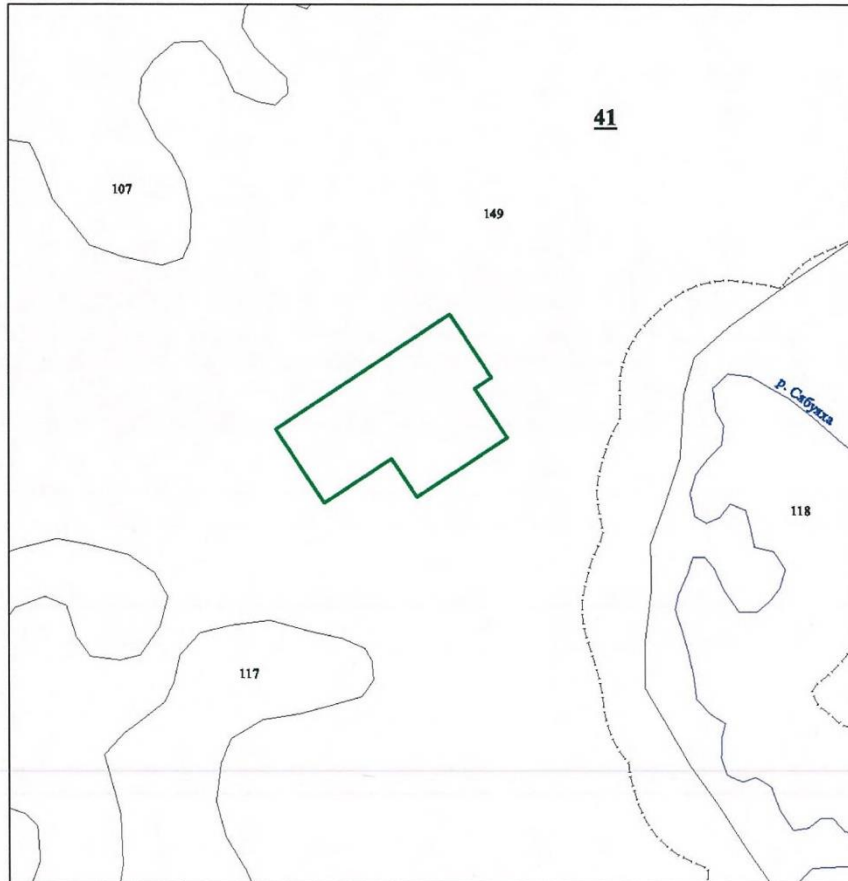
Адрес (местоположение): Ямало-Ненецкий автономный округ, Надымский район  
Надымское лесничество Надымское участковое лесничество в квартале № 41 в выделе № 149.

Вид(ы) разрешенного использования: разработка месторождений полезных ископаемых.

Площадь участка 2,6555 га

**КАРТА-СХЕМА РАСПОЛОЖЕНИЯ И ГРАНИЦЫ ЛЕСНОГО УЧАСТКА**

Масштаб: 1: 5 000



Условные знаки	Наименование
	Лесной участок
	Квартальная просека условная
	Особо защитные участки лесов
	Гидрография

Номер учетной записи в государственном лесном реестре  
Ямало-Ненецкого автономного округа: 171-2012-11

Исполняющий обязанности  
директора департамента  
Гаврилюк А.Д.

Дата «22» ноября 2012 года подпись



69

Взам. инв. №	
Подп. и дата	
Инв. № подл.	

Изм.	Кол.уч.	Лист	№ док.	Подп.	Дата

Я-389/У000006-2021-П-П32.Т4

Лист

87



**План лесного участка**  
(Лист 49 из 111)

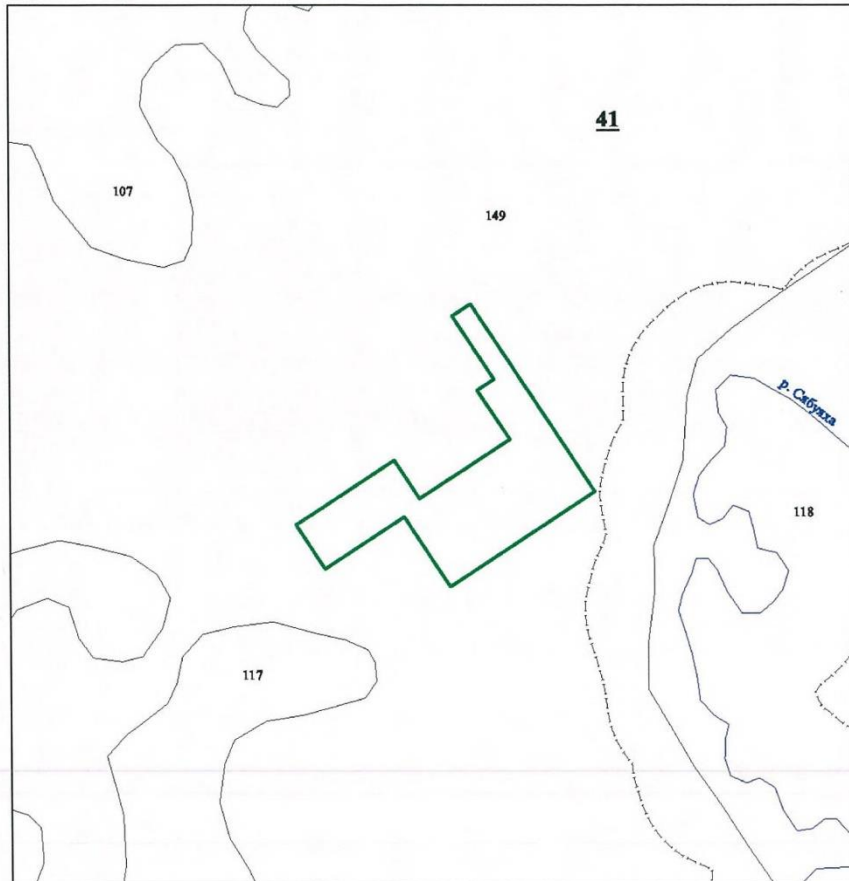
*Адрес (местоположение):* Ямало-Ненецкий автономный округ, Надымский район  
Надымское лесничество Надымское участковое лесничество в квартале № 41 в выделе № 149.

*Вид(ы) разрешенного использования:* разработка месторождений полезных ископаемых.

*Площадь участка 2,9557 га*

**КАРТА-СХЕМА РАСПОЛОЖЕНИЯ И ГРАНИЦЫ ЛЕСНОГО УЧАСТКА**

Масштаб: 1: 5 000



Условные знаки	Наименование
	Лесной участок
	Квартальная просека условная
	Особо защитные участки лесов
	Гидрография

*Номер учетной записи в государственном лесном реестре  
Ямало-Ненецкого автономного округа: 172-2012-11*

Исполняющий обязанности  
директора департамента  
Гаврилюк А.Д.

Дата «22» ноября 2012 года подпись



70

Взам. инв. №	
Подп. и дата	
Инв. № подл.	

Изм.	Кол.уч.	Лист	№ док.	Подп.	Дата	Я-389/У000006-2021-П-П32.ТЧ	Лист
							88

**План лесного участка**

(Лист 50 из 111)

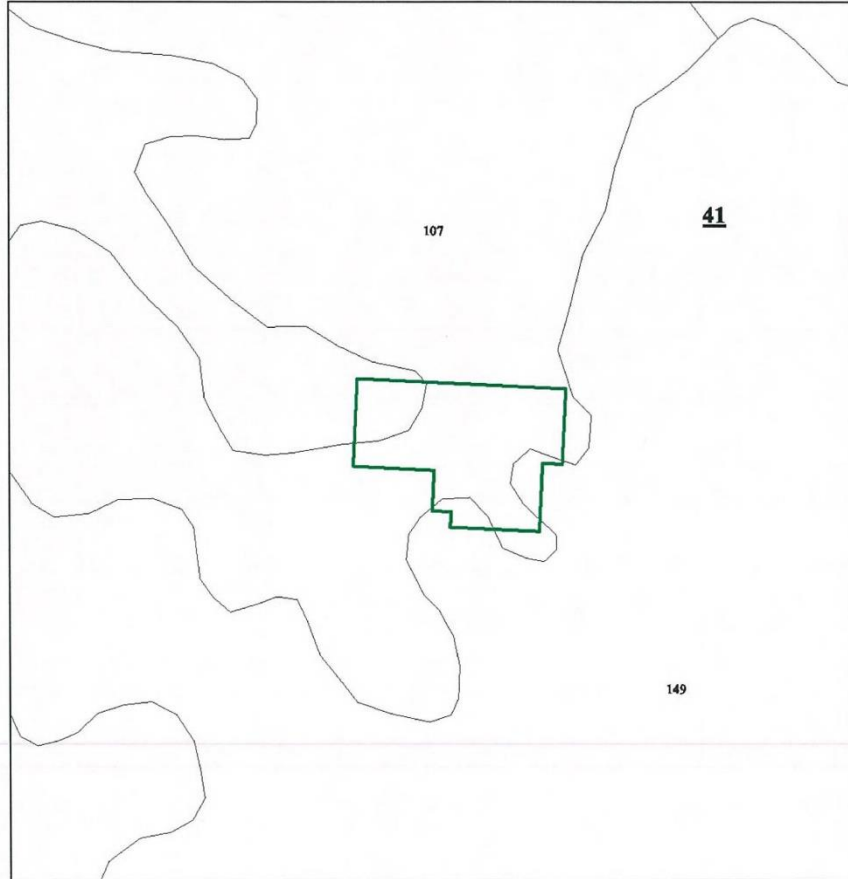
*Адрес (местоположение):* Ямало-Ненецкий автономный округ, Надымский район  
Надымское лесничество Надымское участковое лесничество в квартале № 41 в выделах №№ 107, 149.

*Вид(ы) разрешенного использования:* разработка месторождений полезных ископаемых.

*Площадь участка 2,7338 га*

**КАРТА-СХЕМА РАСПОЛОЖЕНИЯ И ГРАНИЦЫ ЛЕСНОГО УЧАСТКА**

Масштаб: 1: 5 000



Условные знаки	Наименование
	Лесной участок
	Квартальная просека условная
	Особо защитные участки лесов
	Гидрография

*Номер учетной записи в государственном лесном реестре  
Ямало-Ненецкого автономного округа: 173-2012-11*

Исполняющий обязанности  
директора департамента  
Гаврилюк А.Д.

Дата «22» ноября 2012 года подписан



71

Взам. инв. №	
Подп. и дата	
Инв. № подл.	

Изм.	Кол.уч.	Лист	№ док.	Подп.	Дата

Я-389/У000006-2021-П-П32.ТЧ

Лист

89

**План лесного участка**  
(Лист 51 из 111)

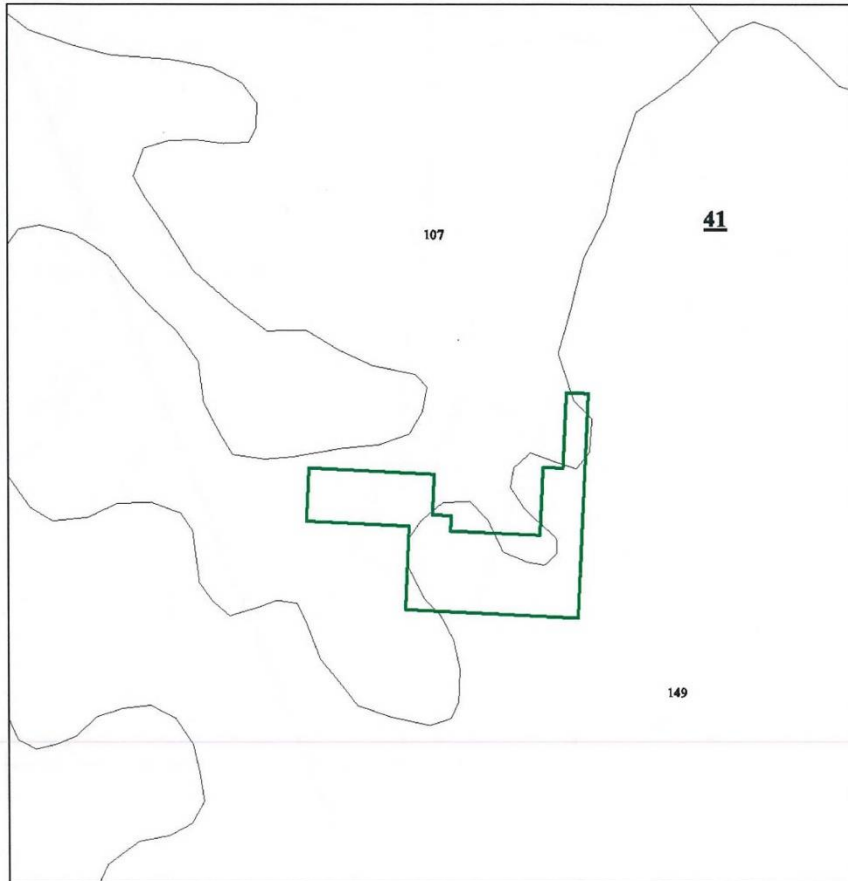
*Адрес (местоположение):* Ямало-Ненецкий автономный округ, Надымский район  
Надымское лесничество Надымское участковое лесничество в квартале № 41 в выделах  
№№ 107, 149.

*Вид(ы) разрешенного использования:* разработка месторождений полезных ископаемых.

*Площадь участка 2,9232 га*

**КАРТА-СХЕМА РАСПОЛОЖЕНИЯ И ГРАНИЦЫ ЛЕСНОГО УЧАСТКА**

Масштаб: 1: 5 000



Условные знаки	Наименование
	Лесной участок
	Квартальная просека условная
	Особо заповитые участки лесов
	Гидрография

*Номер учетной записи в государственном лесном регистре  
Ямало-Ненецкого автономного округа: 174-2012-11*

Исполняющий обязанности  
директора департамента  
Гаврилюк А.Д.

Дата «22» ноября 2012 года подписан



72

Взам. инв. №	
Подп. и дата	
Инв. № подл.	

Изм.	Кол.уч.	Лист	№ док.	Подп.	Дата

Я-389/У000006-2021-П-П32.ТЧ

### План лесного участка (Лист 52 из 111)

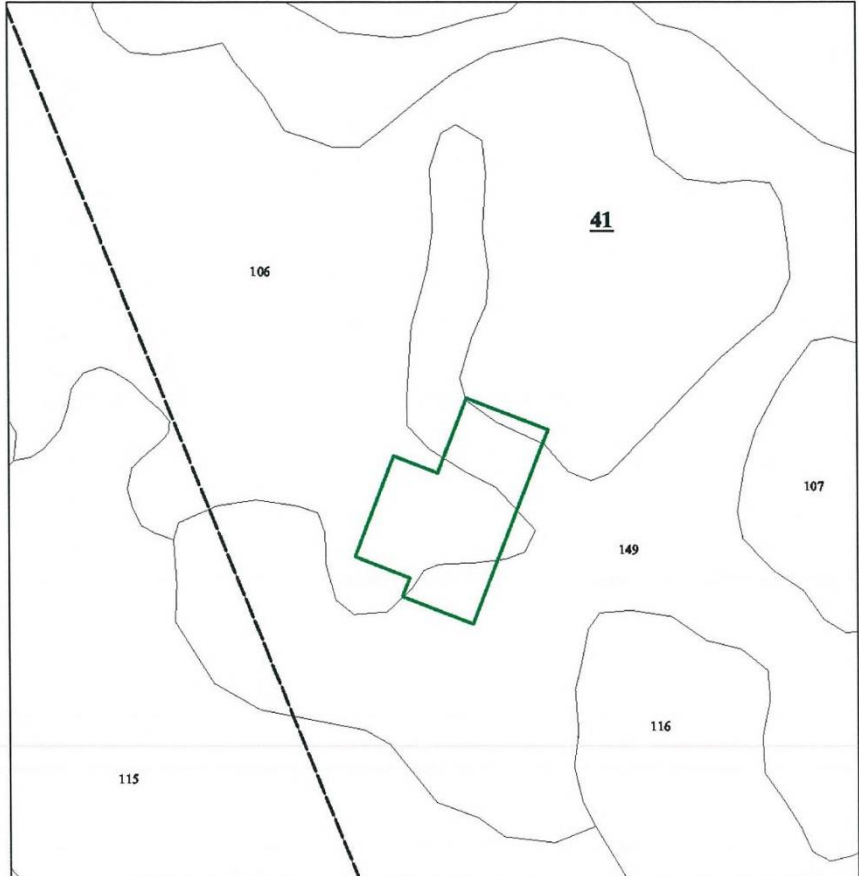
Адрес (местоположение): Ямало-Ненецкий автономный округ, Надымский район  
Надымское лесничество Надымское участковое лесничество в квартале № 41 в выделах  
№№ 106, 149.

Вид(ы) разрешенного использования: разработка месторождений полезных ископаемых.

Площадь участка 2,6459 га

#### КАРТА-СХЕМА РАСПОЛОЖЕНИЯ И ГРАНИЦЫ ЛЕСНОГО УЧАСТКА

Масштаб: 1: 5 000



Условные знаки	Наименование
	Лесной участок
	Квартальная просека условная
	Особо защитные участки лесов
	Гидрография

Номер учетной записи в государственном лесном реестре  
Ямало-Ненецкого автономного округа: 175-2012-11

Исполняющий обязанности  
директора департамента  
Гаврилюк А.Д.

Дата «22» ноября 2012 года подпись



73

Взам. инв. №	
Подп. и дата	
Инв. № подл.	

Изм.	Кол.уч.	Лист	№ док.	Подп.	Дата	Я-389/У000006-2021-П-П32.Т4	Лист
							91



### План лесного участка (Лист 53 из 111)

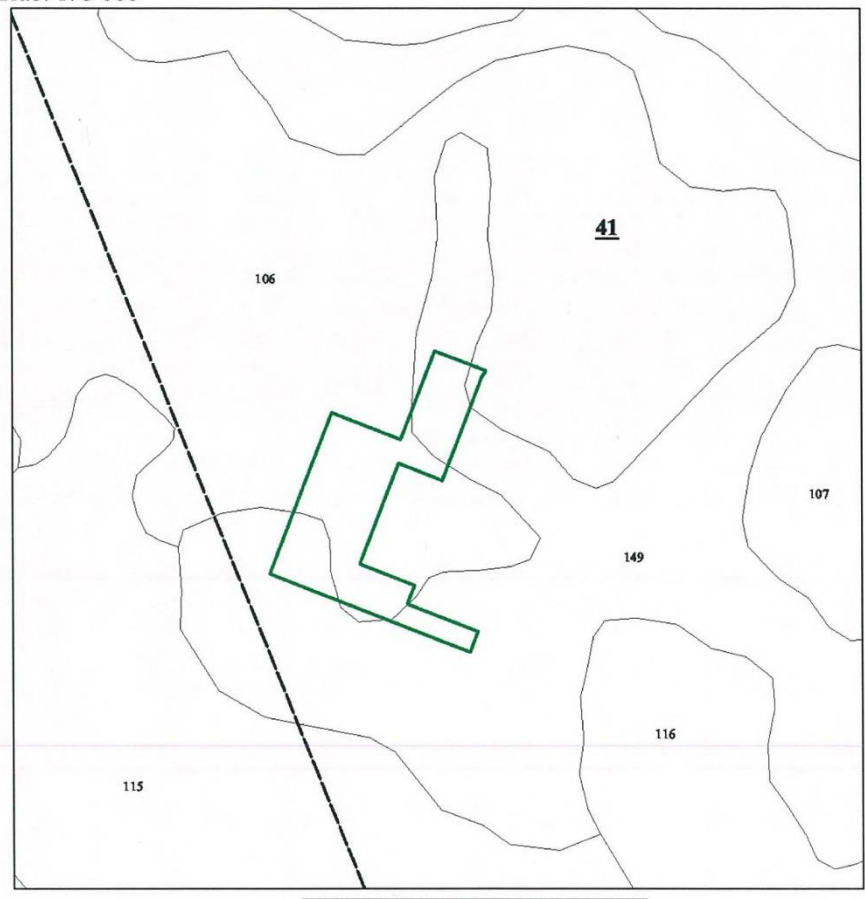
Адрес (местоположение): Ямало-Ненецкий автономный округ, Надымский район  
Надымское лесничество Надымское участковое лесничество в квартале № 41 в выделах  
№№ 106, 149.

Вид(ы) разрешенного использования: разработка месторождений полезных ископаемых.

Площадь участка 2,7806 га

#### КАРТА-СХЕМА РАСПОЛОЖЕНИЯ И ГРАНИЦЫ ЛЕСНОГО УЧАСТКА

Масштаб: 1: 5 000



Условные знаки	Наименование
	Лесной участок
	Квартальная просека условная
	Особо защитные участки лесов
	Гидрография

Номер учетной записи в государственном лесном реестре  
Ямало-Ненецкого автономного округа: 176-2012-11

Исполняющий обязанности  
директора департамента  
Гаврилюк А.Д.

Дата «22» ноября 2012 года подписан



74

Взам. инв. №	
Подп. и дата	
Инв. № подл.	

Изм.	Кол.уч.	Лист	№ док.	Подп.	Дата

Я-389/У000006-2021-П-П32.ТЧ

**План лесного участка**  
(Лист 54 из 111)

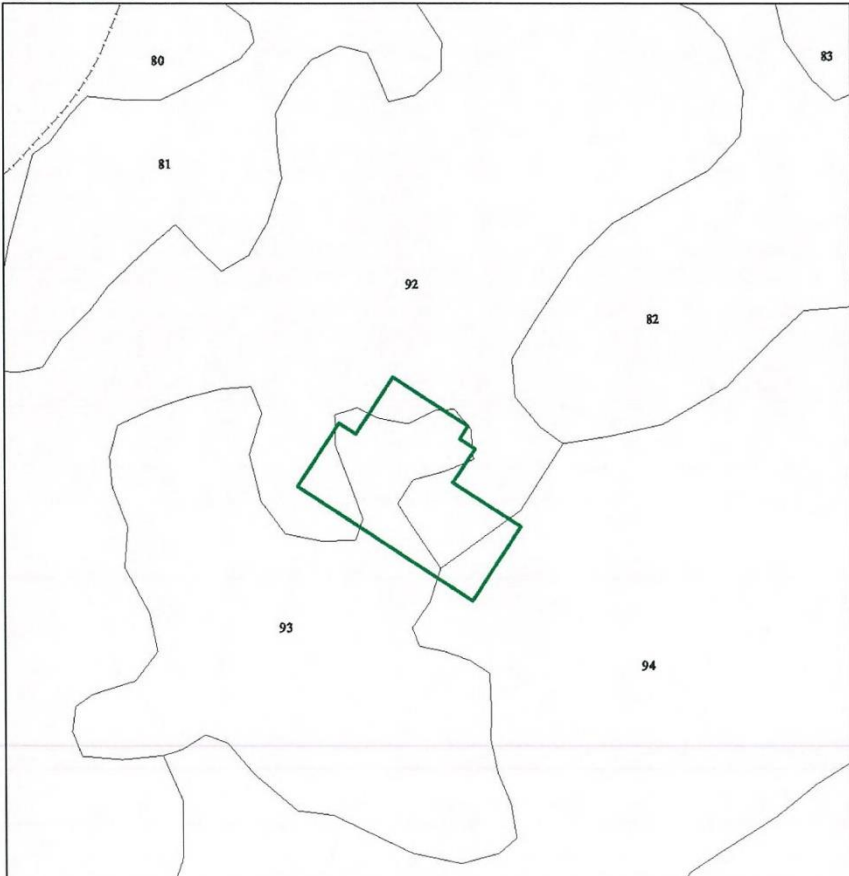
*Адрес (местоположение):* Ямало-Ненецкий автономный округ, Надымский район  
Надымское лесничество Надымское участковое лесничество в квартале № 41 в выделах №№ 92,  
93, 94.

*Вид(ы) разрешенного использования:* разработка месторождений полезных ископаемых.

*Площадь участка 2,7378 га*

**КАРТА-СХЕМА РАСПОЛОЖЕНИЯ И ГРАНИЦЫ ЛЕСНОГО УЧАСТКА**

Масштаб: 1: 5 000



Условные знаки	Наименование
	Лесной участок
	Квартальная просека условная
	Особо защитные участки лесов
	Гидрография

*Номер учетной записи в государственном лесном реестре  
Ямало-Ненецкого автономного округа: 177-2012-11*

Исполняющий обязанности  
директора департамента  
Гаврилюк А.Д.

Дата «22» ноября 2012 года подпись



75

Взам. инв. №	
Подп. и дата	
Инв. № подл.	

Изм.	Кол.уч.	Лист	№ док.	Подп.	Дата	Я-389/У000006-2021-П-П32.Т4	Лист
							93

### План лесного участка

(Лист 55 из 111)

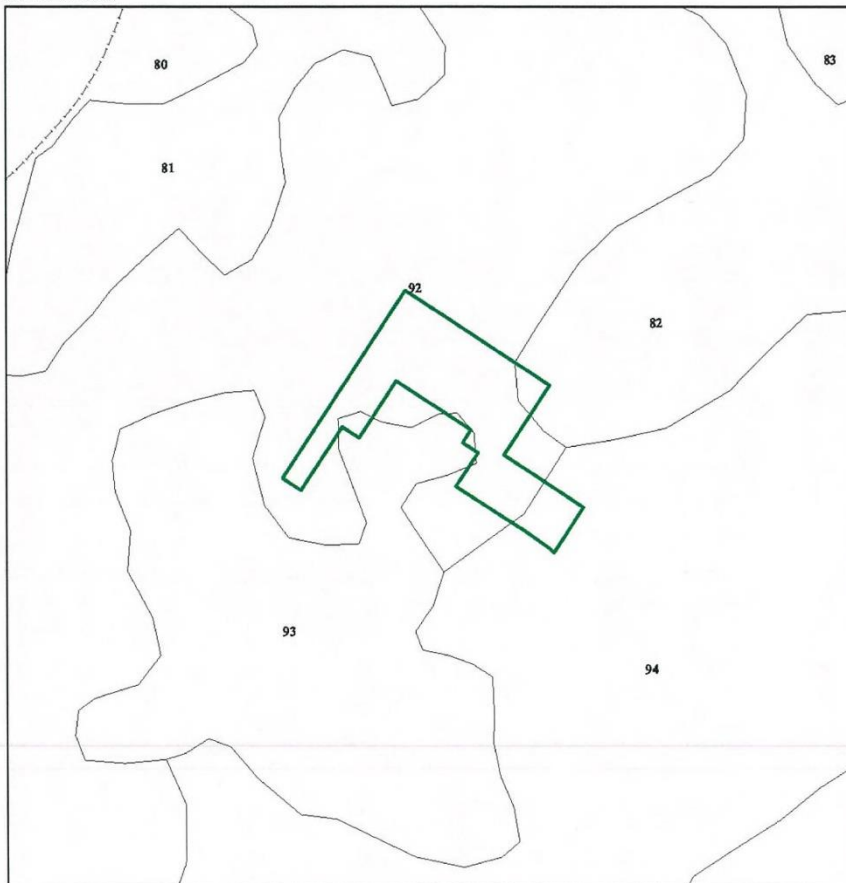
Адрес (местоположение): Ямало-Ненецкий автономный округ, Надымский район  
Надымское лесничество Надымское участковое лесничество в квартале № 41 в выделах №№ 82, 92, 93, 94.

Вид(ы) разрешенного использования: разработка месторождений полезных ископаемых.

Площадь участка 2,8733 га

#### КАРТА-СХЕМА РАСПОЛОЖЕНИЯ И ГРАНИЦЫ ЛЕСНОГО УЧАСТКА

Масштаб: 1: 5 000



Условные знаки	Наименование
	Лесной участок
	Квартальная просека условная
	Особо защитные участки лесов
	Гидрография

Номер учетной записи в государственном лесном реестре  
Ямало-Ненецкого автономного округа: 178-2012-11

Исполняющий обязанности  
директора департамента  
Гаврилюк А.Д.

Дата «22» ноября 2012 года подписан



76

Взам. инв. №	
Подп. и дата	
Инв. № подл.	

Изм.	Кол.уч.	Лист	№ док.	Подп.	Дата

Я-389/У000006-2021-П-П32.ТЧ

**План лесного участка**  
(Лист 56 из 111)

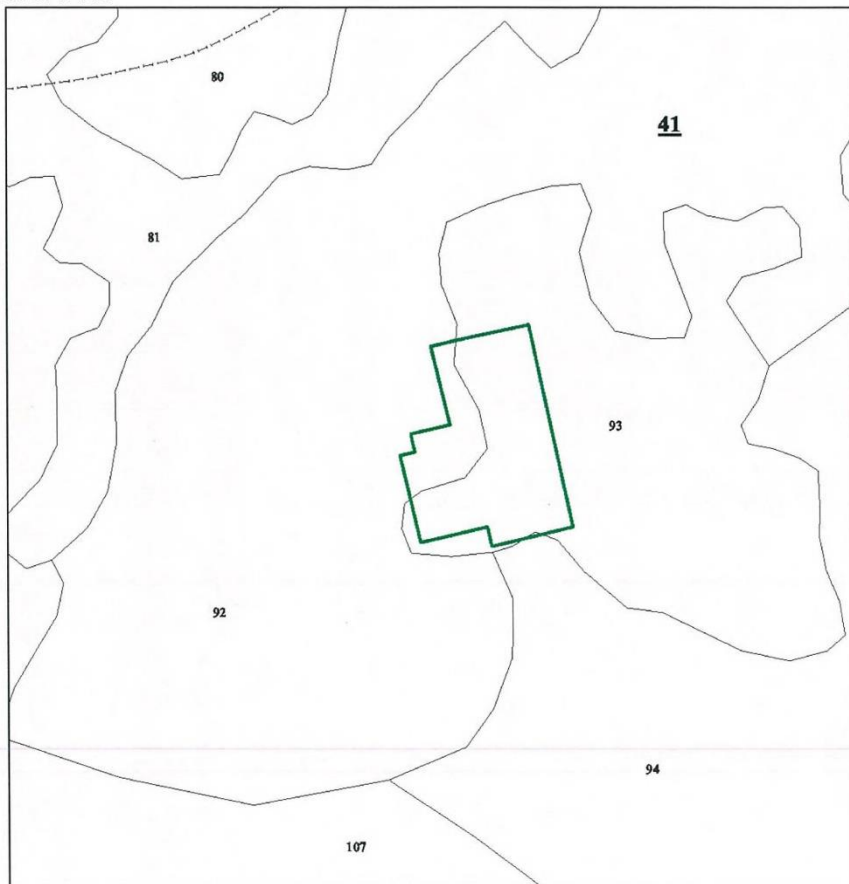
*Адрес (местоположение):* Ямало-Ненецкий автономный округ, Надымский район  
Надымское лесничество Надымское участковое лесничество в квартале № 41 в выделах №№ 92,  
93.

*Вид(ы) разрешенного использования:* разработка месторождений полезных ископаемых.

*Площадь участка 2,9677 га*

**КАРТА-СХЕМА РАСПОЛОЖЕНИЯ И ГРАНИЦЫ ЛЕСНОГО УЧАСТКА**

Масштаб: 1: 5 000



Условные знаки	Наименование
	Лесной участок
	Квартальная просека условная
	Особо защитные участки лесов
	Гидрография

*Номер учетной записи в государственном лесном реестре  
Ямало-Ненецкого автономного округа: 179-2012-11*

Исполняющий обязанности  
директора департамента  
Гаврилюк А.Д.

Дата «22» ноября 2012 года подпись



77

Взам. инв. №	
Подп. и дата	
Инв. № подл.	

Изм.	Кол.уч.	Лист	№ док.	Подп.	Дата

Я-389/У000006-2021-П-П32.ТЧ



**План лесного участка**  
(Лист 57 из 111)

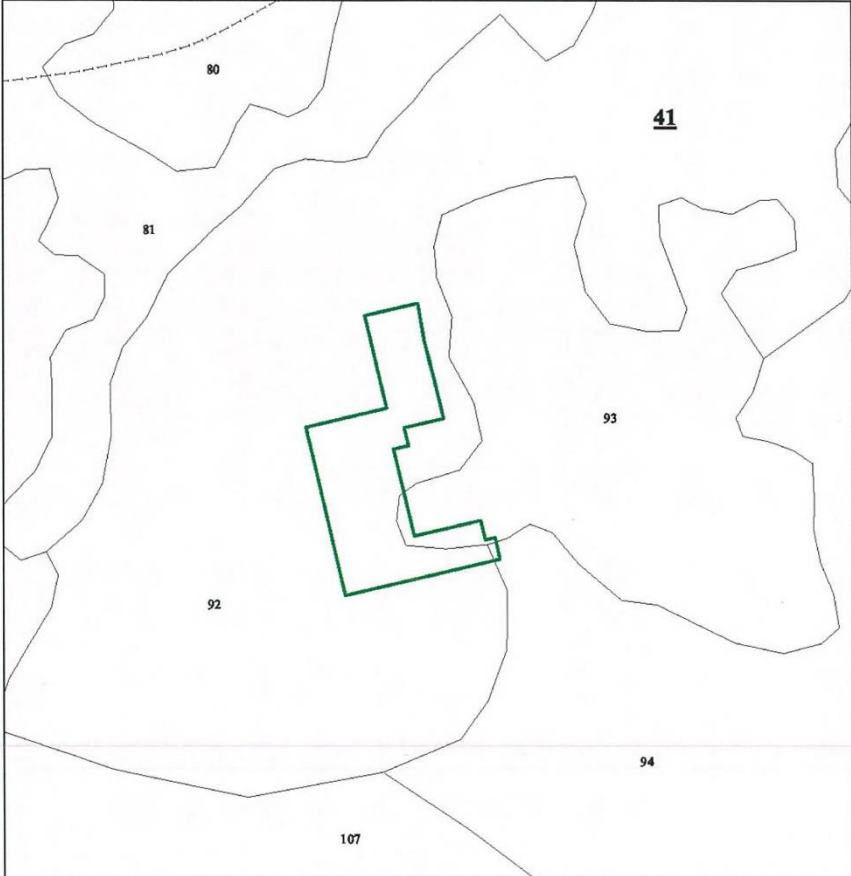
*Адрес (местоположение):* Ямало-Ненецкий автономный округ, Надымский район  
Надымское лесничество Надымское участковое лесничество в квартале № 41 в выделах №№ 92,  
93, 94.

*Вид(ы) разрешенного использования:* разработка месторождений полезных ископаемых.

*Площадь участка 2,7062 га*

**КАРТА-СХЕМА РАСПОЛОЖЕНИЯ И ГРАНИЦЫ ЛЕСНОГО УЧАСТКА**

Масштаб: 1: 5 000



Условные знаки	Наименование
	Лесной участок
	Квартальная просека условная
	Особо защитные участки лесов
	Гидрография

*Номер учетной записи в государственном лесном реестре  
Ямало-Ненецкого автономного округа: 180-2012-11*

Исполняющий обязанности  
директора департамента  
Гаврилюк А.Д.

Дата «22» ноября 2012 года подпись



78

Взам. инв. №	
Подп. и дата	
Инв. № подл.	

Изм.	Кол.уч.	Лист	№ док.	Подп.	Дата

Я-389/У000006-2021-П-П32.ТЧ

**План лесного участка**  
(Лист 58 из 111)

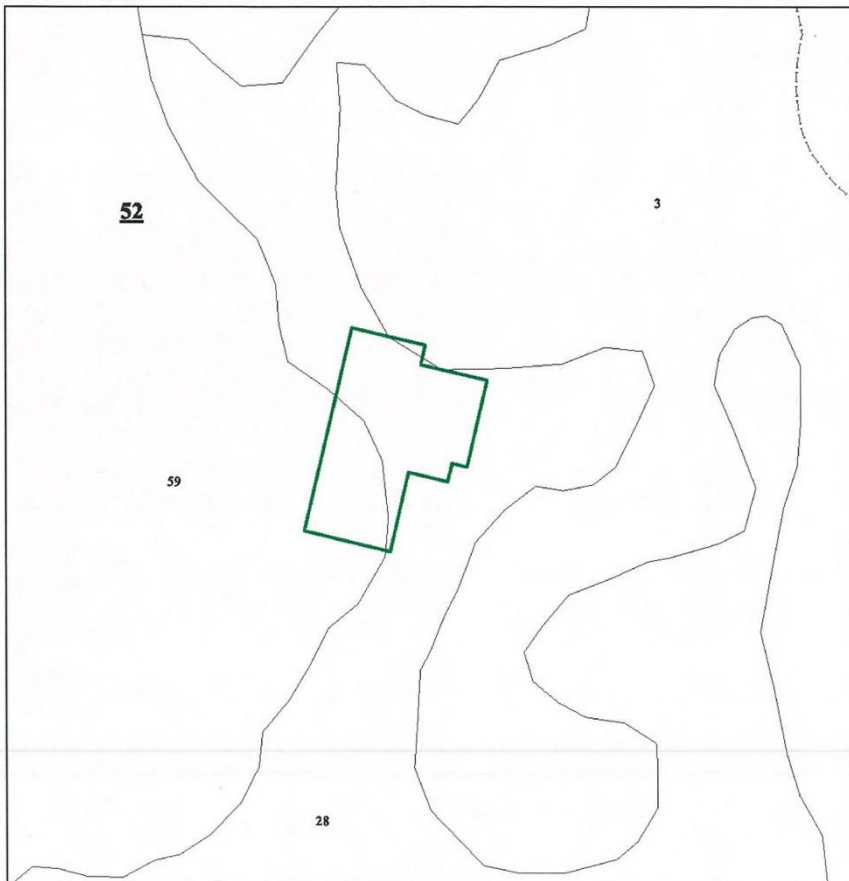
*Адрес (местоположение):* Ямало-Ненецкий автономный округ, Надымский район  
Надымское лесничество Надымское участковое лесничество в квартале № 41 в выделе № 93, в  
квартале № 52 в выделе № 28.

*Вид(ы) разрешенного использования:* разработка месторождений полезных ископаемых.

*Площадь участка 2,7384 га*

**КАРТА-СХЕМА РАСПОЛОЖЕНИЯ И ГРАНИЦЫ ЛЕСНОГО УЧАСТКА**

Масштаб: 1: 5 000



Условные знаки	Наименование
	Лесной участок
	Квартальная просека условная
	Особо защитные участки лесов
	Гидрография

*Номер учетной записи в государственном лесном реестре  
Ямало-Ненецкого автономного округа: 181-2012-11*

Исполняющий обязанности  
директора департамента  
Гаврилюк А.Д.

Дата «22» ноября 2012 года подпись



79

Инд. № подл.	Подп. и дата	Взам. инб. №

Изм.	Кол.уч.	Лист	№ док.	Подп.	Дата	Я-389/У000006-2021-П-П32.Т4

**План лесного участка**

(Лист 59 из 111)

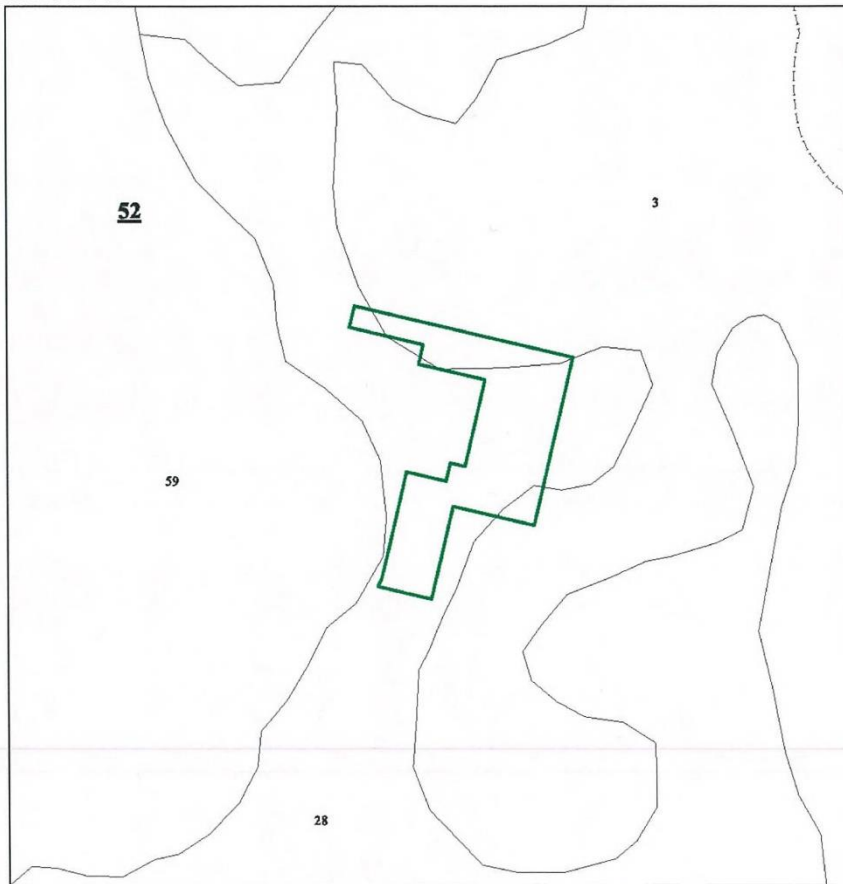
*Адрес (местоположение):* Ямало-Ненецкий автономный округ, Надымский район  
Надымское лесничество Надымское участковое лесничество в квартале № 52 в выделах №№ 3, 28.

*Вид(ы) разрешенного использования:* разработка месторождений полезных ископаемых.

*Площадь участка* 2,8763 га

**КАРТА-СХЕМА РАСПОЛОЖЕНИЯ И ГРАНИЦЫ ЛЕСНОГО УЧАСТКА**

Масштаб: 1: 5 000



Условные знаки	Наименование
	Лесной участок
	Квартальная просека условная
	Особо защитные участки лесов
	Гидрография

*Номер учетной записи в государственном лесном реестре  
Ямало-Ненецкого автономного округа: 182-2012-11*

Исполняющий обязанности  
директора департамента  
Гаврилюк А.Д.

Дата «22» ноября 2012 года подписано



80

Взам. инв. №	
Подп. и дата	
Инв. № подл.	

Изм.	Кол.уч.	Лист	№ док.	Подп.	Дата

Я-389/У000006-2021-П-П32.ТЧ

Лист
98

### План лесного участка (Лист 60 из 111)

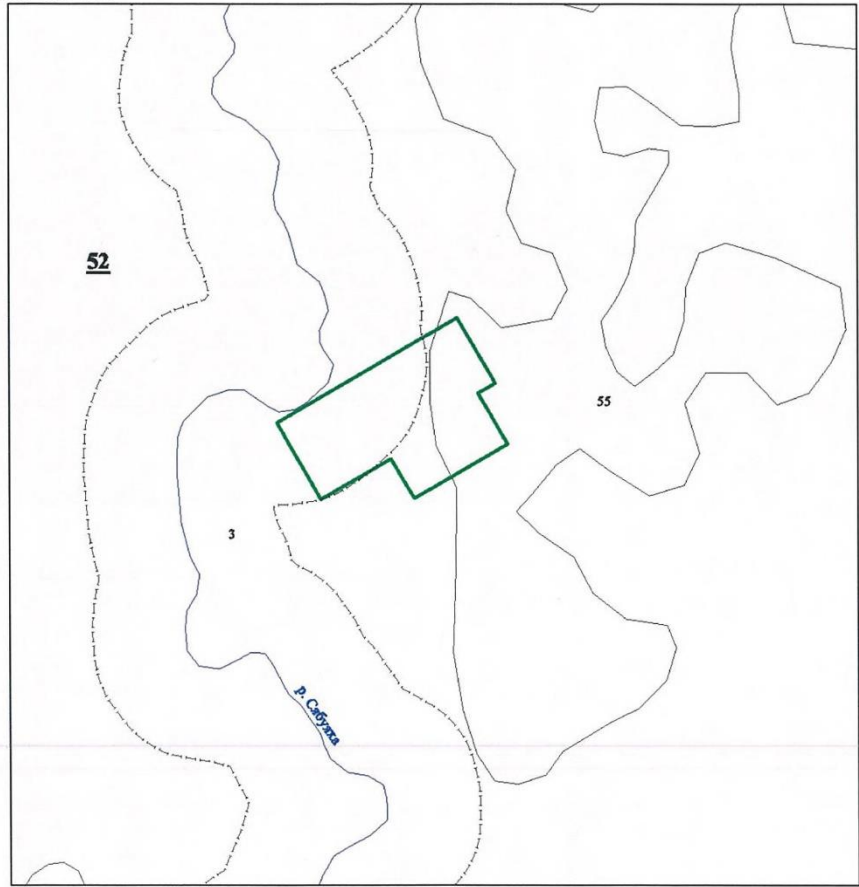
Адрес (местоположение): Ямало-Ненецкий автономный округ, Надымский район  
Надымское лесничество Надымское участковое лесничество в квартале № 52 в выделах №№ 3, 55.

Вид(ы) разрешенного использования: разработка месторождений полезных ископаемых.

Площадь участка 2,6593 га

#### КАРТА-СХЕМА РАСПОЛОЖЕНИЯ И ГРАНИЦЫ ЛЕСНОГО УЧАСТКА

Масштаб: 1: 5 000



Условные знаки	Наименование
	Лесной участок
	Квартальная просека условная
	Особо защитные участки лесов
	Гидрография

Номер учетной записи в государственном лесном реестре  
Ямало-Ненецкого автономного округа: 183-2012-11

Исполняющий обязанности  
директора департамента  
Гаврилюк А.Д.

Дата «22» ноября 2012 года подпись



81

Взам. инв. №	
Подп. и дата	
Инв. № подл.	

Изм.	Кол.уч.	Лист	№ док.	Подп.	Дата	Я-389/У000006-2021-П-П32.ТЧ	Лист
							99



**План лесного участка**  
(Лист 61 из 111)

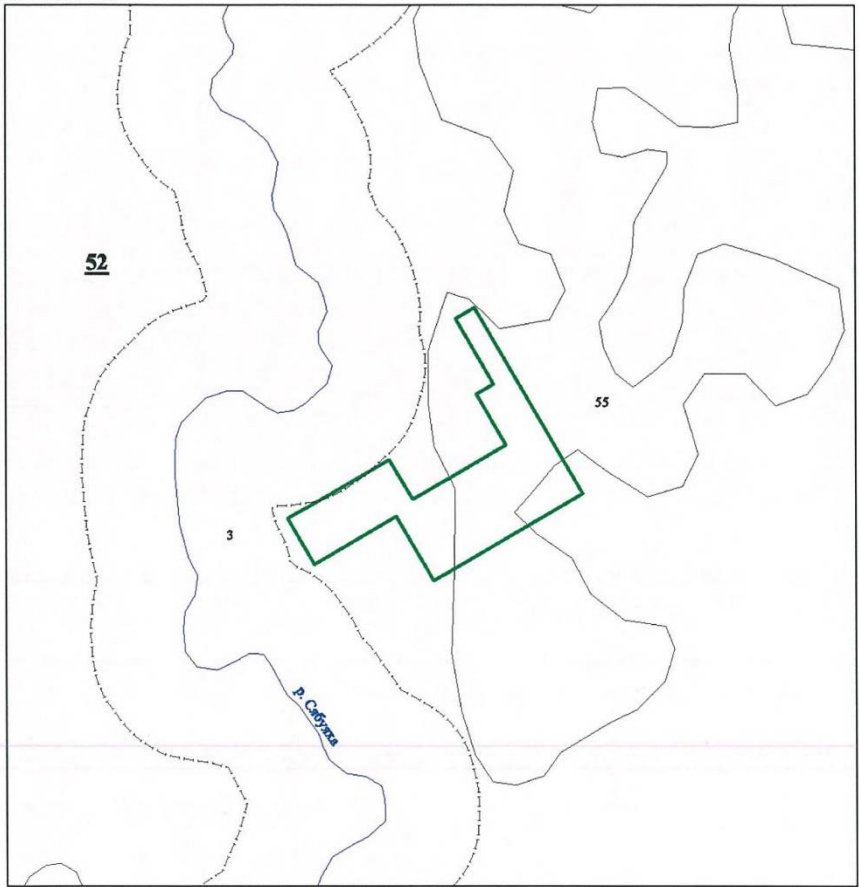
*Адрес (местоположение):* Ямало-Ненецкий автономный округ, Надымский район  
Надымское лесничество Надымское участковое лесничество в квартале № 52 в выделах №№ 3, 55.

*Вид(ы) разрешенного использования:* разработка месторождений полезных ископаемых.

*Площадь участка 2,7693 га*

**КАРТА-СХЕМА РАСПОЛОЖЕНИЯ И ГРАНИЦЫ ЛЕСНОГО УЧАСТКА**

Масштаб: 1: 5 000



Условные знаки	Наименование
	Лесной участок
	Квартальная просека условная
	Особо защитимые участки лесов
	Гидрография

*Номер учетной записи в государственном лесном реестре  
Ямало-Ненецкого автономного округа: 184-2012-11*

Исполняющий обязанности  
директора департамента  
Гаврилюк А.Д.

Дата «22» ноября 2012 года подпись



82

Взам. инв. №	
Подп. и дата	
Инв. № подл.	

Изм.	Кол.уч.	Лист	№ док.	Подп.	Дата	Я-389/У000006-2021-П-П32.ТЧ	Лист
							100

**План лесного участка**  
(Лист 62 из 111)

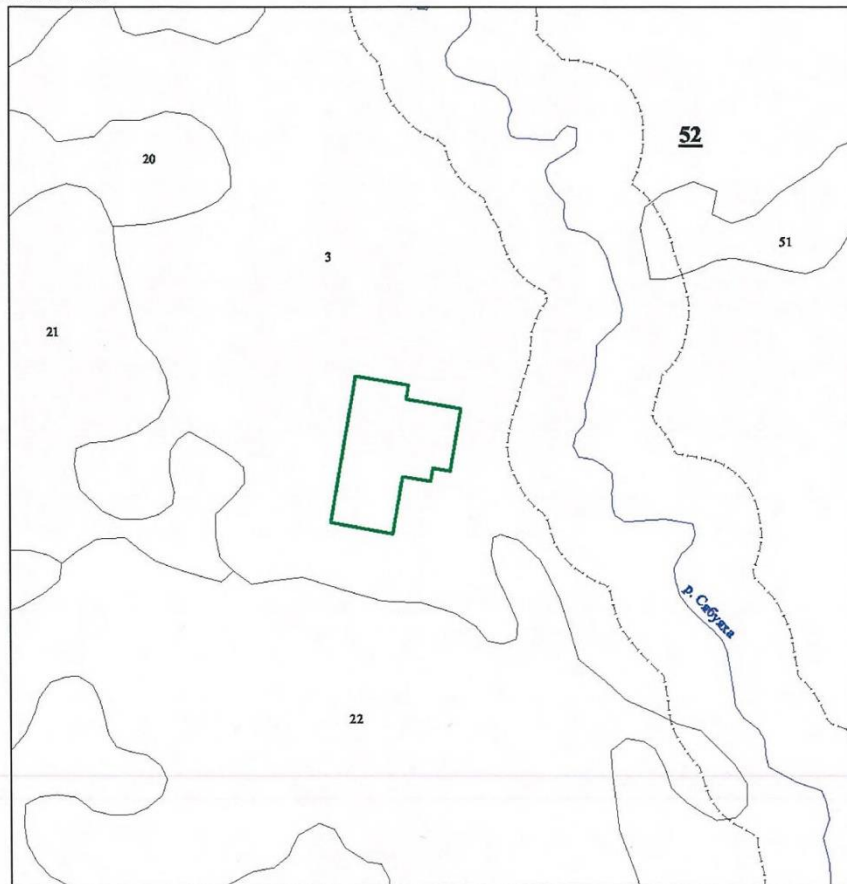
Адрес (местоположение): Ямало-Ненецкий автономный округ, Надымский район  
Надымское лесничество Надымское участковое лесничество в квартале № 52 в выделе № 3.

Вид(ы) разрешенного использования: разработка месторождений полезных ископаемых.

Площадь участка 2,8405 га

**КАРТА-СХЕМА РАСПОЛОЖЕНИЯ И ГРАНИЦЫ ЛЕСНОГО УЧАСТКА**

Масштаб: 1: 5 000



Условные знаки	Наименование
	Лесной участок
	Квартальная просека условная
	Особо заповитные участки лесов
	Гидрография

Номер учетной записи в государственном лесном реестре  
Ямало-Ненецкого автономного округа: 185-2012-11

Исполняющий обязанности  
директора департамента  
Гаврилюк А.Д.

Дата «22» ноября 2012 года подпись



83

Взам. инв. №	
Подп. и дата	
Инв. № подл.	

Изм.	Кол.уч.	Лист	№ док.	Подп.	Дата	Я-389/У000006-2021-П-П32.ТЧ	Лист
							101

**План лесного участка**

(Лист 63 из 111)

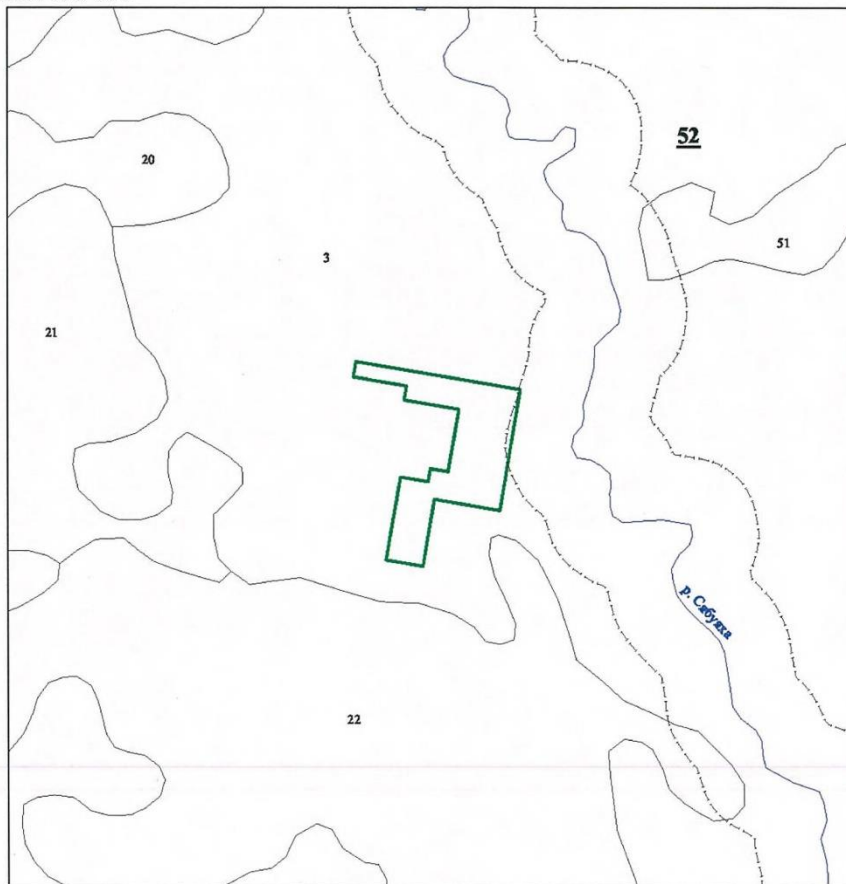
*Адрес (местоположение):* Ямало-Ненецкий автономный округ, Надымский район  
Надымское лесничество Надымское участковое лесничество в квартале № 52 в выделе № 3.

*Вид(ы) разрешенного использования:* разработка месторождений полезных ископаемых.

*Площадь участка 2,9589 га*

**КАРТА-СХЕМА РАСПОЛОЖЕНИЯ И ГРАНИЦЫ ЛЕСНОГО УЧАСТКА**

Масштаб: 1: 5 000



Условные знаки	Наименование
	Лесной участок
	Квартальная просека условная
	Особо защитные участки лесов
	Гидрография

*Номер учетной записи в государственном лесном реестре  
Ямало-Ненецкого автономного округа: 186-2012-11*

Исполняющий обязанности  
директора департамента  
Гаврилук А.Д.

Дата «22» ноября 2012 года подпись



84

Взам. инв. №	
Подп. и дата	
Инв. № подл.	

Изм.	Кол.уч.	Лист	№ док.	Подп.	Дата

Я-389/У000006-2021-П-П32.ТЧ

Лист  
102

**План лесного участка**

(Лист 64 из 111)

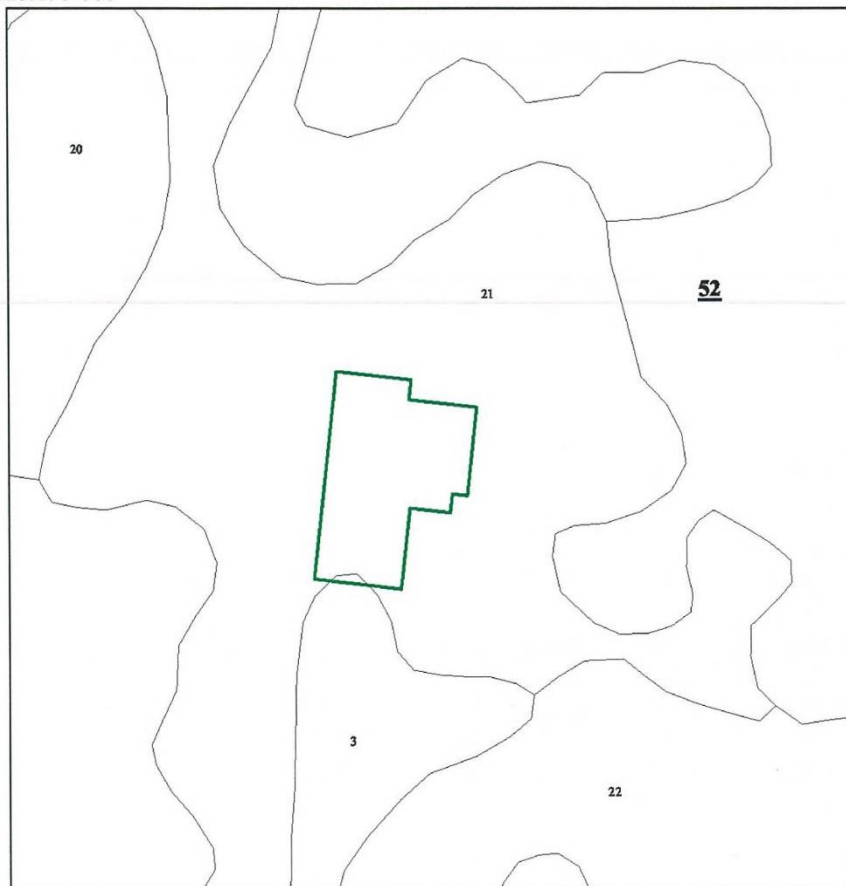
*Адрес (местоположение):* Ямало-Ненецкий автономный округ, Надымский район  
Надымское лесничество Надымское участковое лесничество в квартале № 52 в выделах №№ 3, 21.

*Вид(ы) разрешенного использования:* разработка месторождений полезных ископаемых.

*Площадь участка 2,7371 га*

**КАРТА-СХЕМА РАСПОЛОЖЕНИЯ И ГРАНИЦЫ ЛЕСНОГО УЧАСТКА**

Масштаб: 1: 5 000



Условные знаки	Наименование
	Лесной участок
	Квартальная просека условная
	Особо защитные участки лесов
	Гидрография

*Номер учетной записи в государственном лесном реестре  
Ямало-Ненецкого автономного округа: 187-2012-11*

Исполняющий обязанности  
директора департамента  
Гаврилюк А.Д.

Дата «22» ноября 2012 года подпись



85

Взам. инв. №	
Подп. и дата	
Инв. № подл.	

Изм.	Кол.уч.	Лист	№ док.	Подп.	Дата

Я-389/У000006-2021-П-П32.ТЧ

Лист  
103



**План лесного участка**

(Лист 65 из 111)

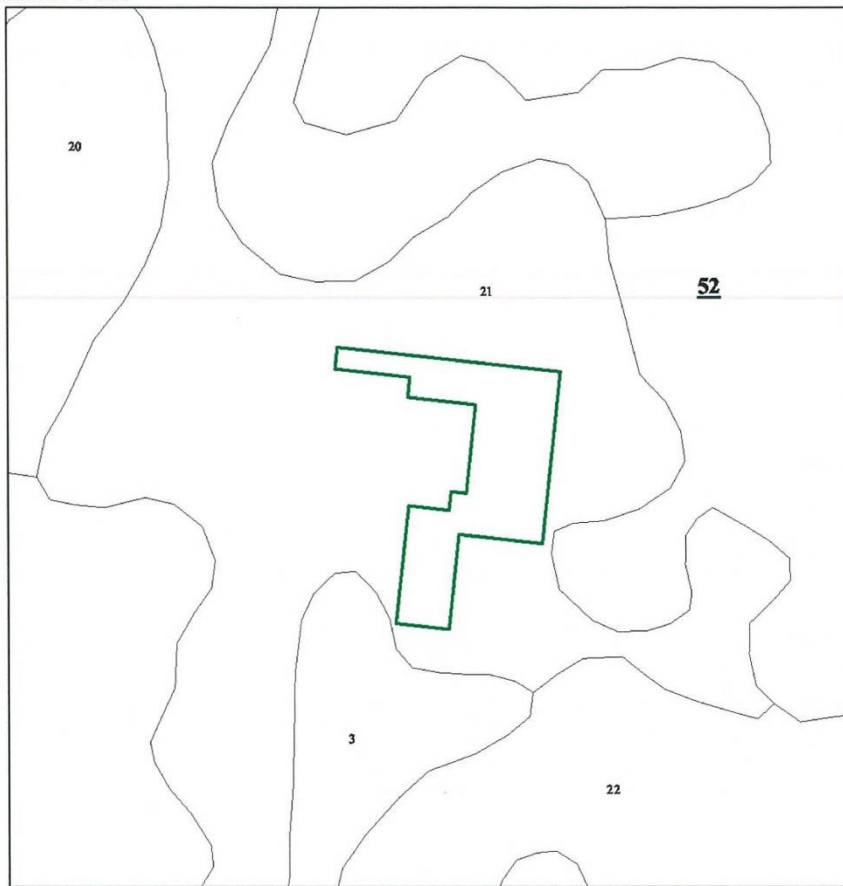
*Адрес (местоположение):* Ямало-Ненецкий автономный округ, Надымский район  
Надымское лесничество Надымское участковое лесничество в квартале № 52 в выделах №№ 3, 21.

*Вид(ы) разрешенного использования:* разработка месторождений полезных ископаемых.

*Площадь участка 2,8771 га*

**КАРТА-СХЕМА РАСПОЛОЖЕНИЯ И ГРАНИЦЫ ЛЕСНОГО УЧАСТКА**

Масштаб: 1: 5 000



Условные знаки	Наименование
	Лесной участок
	Квартальная просека условная
	Особо защитные участки лесов
	Гидрография

*Номер учетной записи в государственном лесном реестре  
Ямало-Ненецкого автономного округа: 188-2012-11*

Исполняющий обязанности  
директора департамента  
Гаврилюк А.Д.

Дата «22» ноября 2012 года подписан



86

Взам. инв. №	
Подп. и дата	
Инв. № подл.	

Изм.	Кол.уч.	Лист	№ док.	Подп.	Дата

Я-389/У000006-2021-П-П32.ТЧ

Лист

104

**План лесного участка**

(Лист 66 из 111)

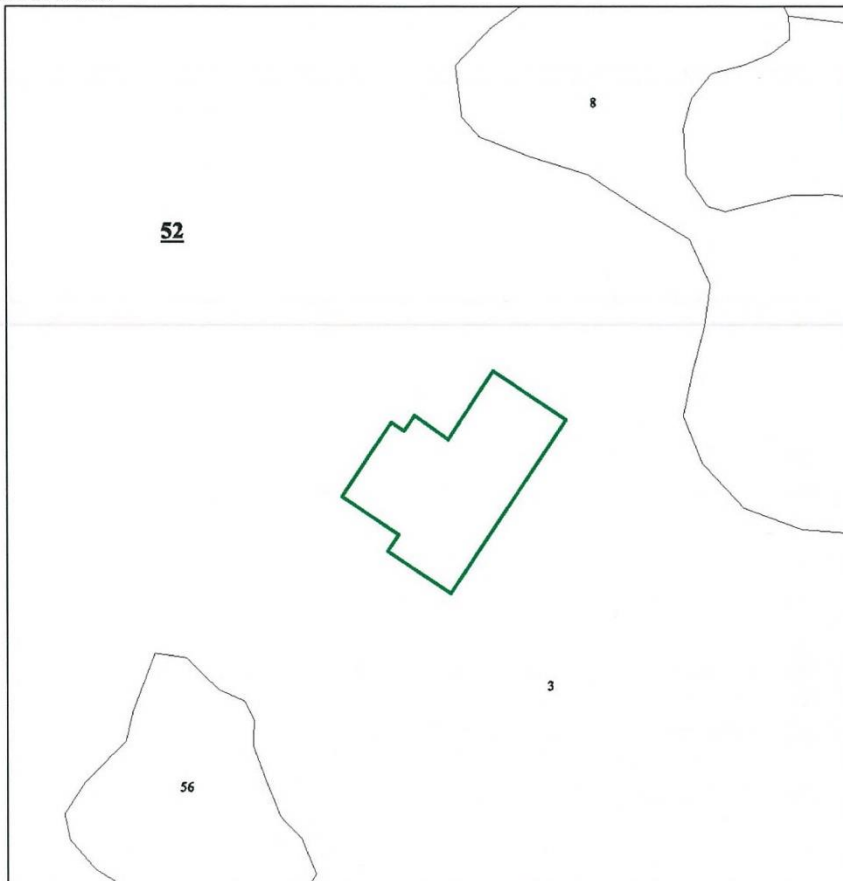
Адрес (местоположение): Ямало-Ненецкий автономный округ, Надымский район  
Надымское лесничество Надымское участковое лесничество в квартале № 52 в выделе № 3.

Вид(ы) разрешенного использования: разработка месторождений полезных ископаемых.

Площадь участка 2,7269 га

**КАРТА-СХЕМА РАСПОЛОЖЕНИЯ И ГРАНИЦЫ ЛЕСНОГО УЧАСТКА**

Масштаб: 1: 5 000



Условные знаки	Наименование
	Лесной участок
	Квартальная просека условная
	Особо защитные участки лесов
	Гидрография

Номер учетной записи в государственном лесном реестре  
Ямало-Ненецкого автономного округа: 189-2012-11

Исполняющий обязанности  
директора департамента  
Гаврилюк А.Д.

Дата «22» ноября 2012 года подпись



87

Взам. инв. №	
Подп. и дата	
Инв. № подл.	

Изм.	Кол.уч.	Лист	№ док.	Подп.	Дата

Я-389/У000006-2021-П-П32.ТЧ

Лист  
105

**План лесного участка**

(Лист 67 из 111)

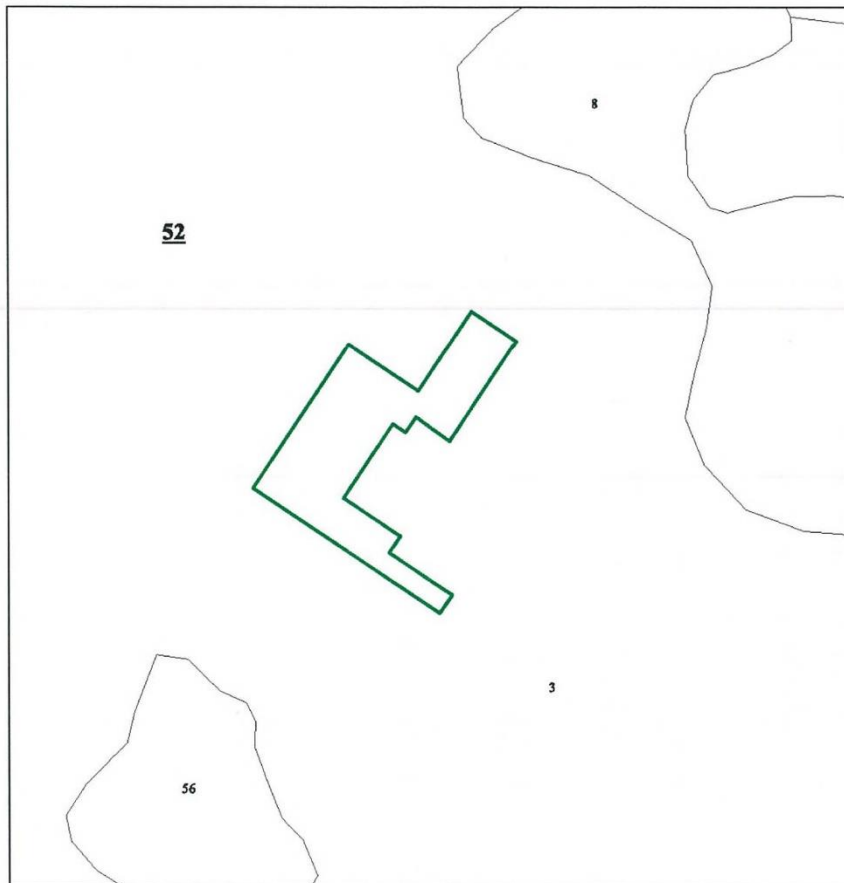
*Адрес (местоположение):* Ямало-Ненецкий автономный округ, Надымский район  
Надымское лесничество Надымское участковое лесничество в квартале № 52 в выделе № 3.

*Вид(ы) разрешенного использования:* разработка месторождений полезных ископаемых.

*Площадь участка 2,8862 га*

**КАРТА-СХЕМА РАСПОЛОЖЕНИЯ И ГРАНИЦЫ ЛЕСНОГО УЧАСТКА**

Масштаб: 1: 5 000



Условные знаки	Наименование
	Лесной участок
	Квартальная просека условная
	Особо защитные участки лесов
	Гидрография

*Номер учетной записи в государственном лесном реестре  
Ямало-Ненецкого автономного округа: 190-2012-11*

Исполняющий обязанности  
директора департамента  
Гаврилюк А.Д.

Дата «22» ноября 2012 года подпись



88

Взам. инв. №	
Подп. и дата	
Инв. № подл.	

Изм.	Кол.уч.	Лист	№ док.	Подп.	Дата

Я-389/У000006-2021-П-П32.ТЧ

Лист  
106

**План лесного участка**

(Лист 68 из 111)

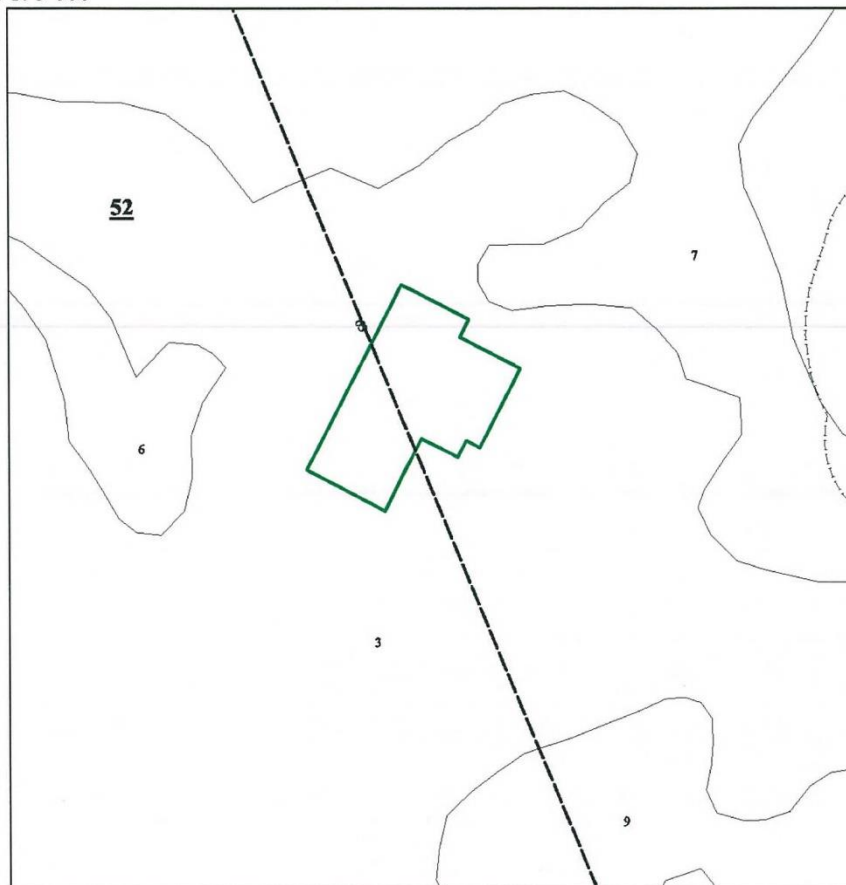
*Адрес (местоположение):* Ямало-Ненецкий автономный округ, Надымский район  
Надымское лесничество Надымское участковое лесничество в квартале № 52 в выделе № 3.

*Вид(ы) разрешенного использования:* разработка месторождений полезных ископаемых.

*Площадь участка 2,7361 га*

**КАРТА-СХЕМА РАСПОЛОЖЕНИЯ И ГРАНИЦЫ ЛЕСНОГО УЧАСТКА**

Масштаб: 1: 5 000



Условные знаки	Наименование
	Лесной участок
	Квартальная граница условная
	Особо заповедные участки лесов
	Гидрография

*Номер учетной записи в государственном лесном реестре  
Ямало-Ненецкого автономного округа: 191-2012-11*

Исполняющий обязанности  
директора департамента  
Гаврилюк А.Д.

Дата «22» ноября 2012 года подписан



89

Взам. инв. №	
Подп. и дата	
Инв. № подл.	

Изм.	Кол.уч.	Лист	№ док.	Подп.	Дата

Я-389/У000006-2021-П-П32.ТЧ

Лист  
107



**План лесного участка**  
(Лист 69 из 111)

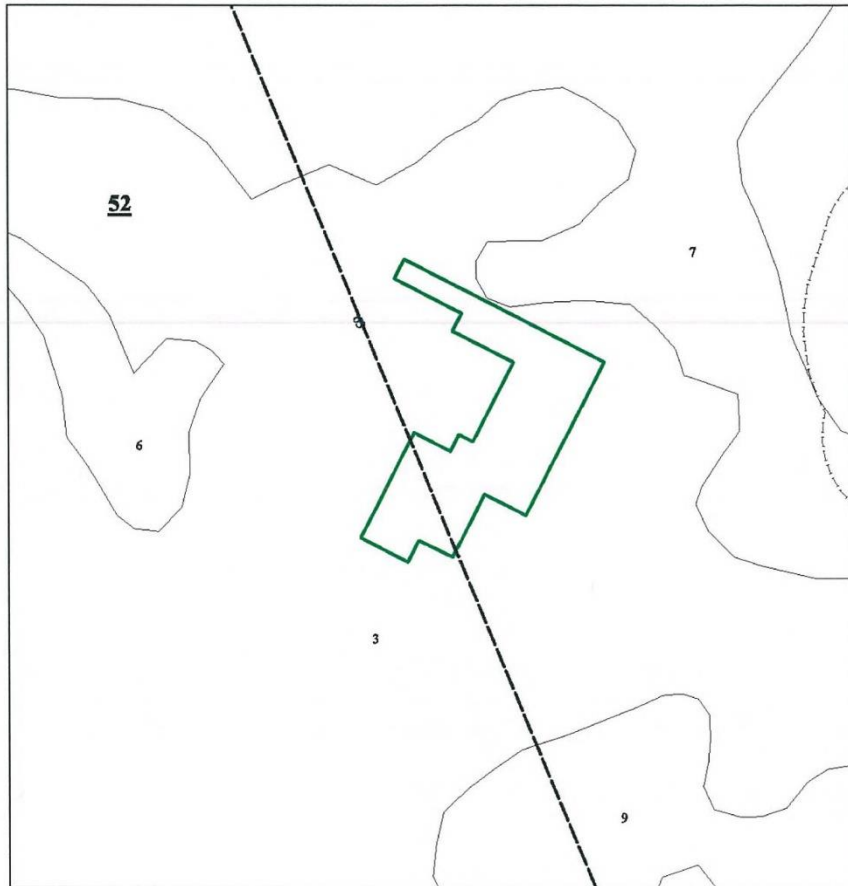
*Адрес (местоположение):* Ямало-Ненецкий автономный округ, Надымский район  
Надымское лесничество Надымское участковое лесничество в квартале № 52 в выделе № 3.

*Вид(ы) разрешенного использования:* разработка месторождений полезных ископаемых.

*Площадь участка 3,1805 га*

**КАРТА-СХЕМА РАСПОЛОЖЕНИЯ И ГРАНИЦЫ ЛЕСНОГО УЧАСТКА**

Масштаб: 1: 5 000



Условные знаки	Наименование
	Лесной участок
	Квартальная просека условная
	Особо защитные участки лесов
	Гидрография

*Номер учетной записи в государственном лесном реестре  
Ямало-Ненецкого автономного округа: 192-2012-11*

Исполняющий обязанности  
директора департамента  
Гаврилюк А.Д.

Дата «22» ноября 2012 года подписан



90

Взам. инв. №	
Подп. и дата	
Инв. № подл.	

Изм.	Кол.уч.	Лист	№ док.	Подп.	Дата

Я-389/У000006-2021-П-П32.ТЧ

Лист

108

**План лесного участка**  
(Лист 70 из 111)

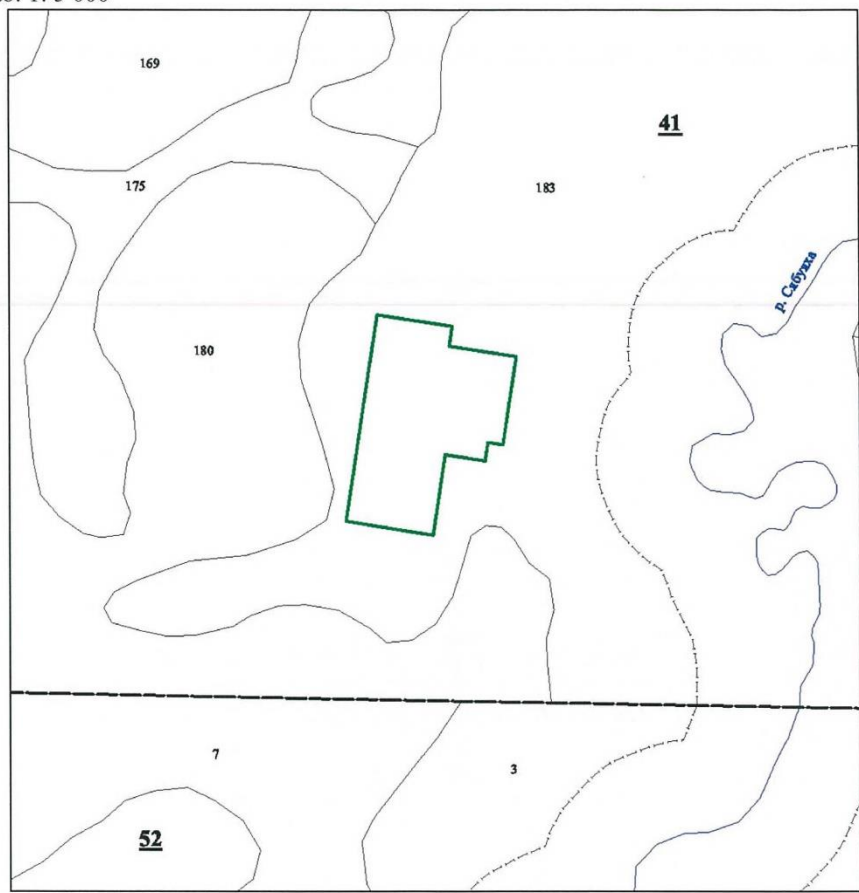
*Адрес (местоположение):* Ямало-Ненецкий автономный округ, Надымский район  
Надымское лесничество Надымское участковое лесничество в квартале № 41 в выделах  
№№ 180, 183.

*Вид(ы) разрешенного использования:* разработка месторождений полезных ископаемых.

*Площадь участка 2,7379 га*

**КАРТА-СХЕМА РАСПОЛОЖЕНИЯ И ГРАНИЦЫ ЛЕСНОГО УЧАСТКА**

Масштаб: 1 : 5 000



Условные знаки	Наименование
	Лесной участок
	Квартальная просека условная
	Особо защитные участки лесов
	Гидрография

*Номер учетной записи в государственном лесном реестре  
Ямало-Ненецкого автономного округа: 193-2012-11*

Исполняющий обязанности  
директора департамента  
Гаврилюк А.Д.

Дата «22» ноября 2012 года подписан



Взам. инв. №	
Подп. и дата	
Инв. № подл.	

Изм.	Кол.уч.	Лист	№ док.	Подп.	Дата	Я-389/У000006-2021-П-П32.ТЧ
------	---------	------	--------	-------	------	-----------------------------

**План лесного участка**  
(Лист 71 из 111)

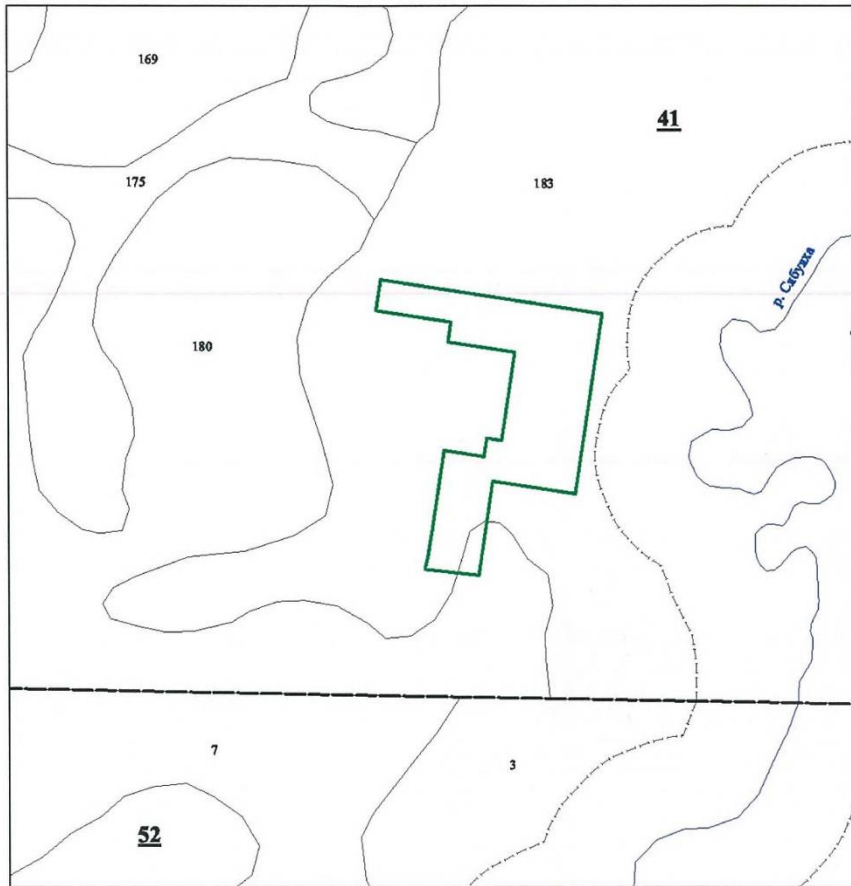
*Адрес (местоположение):* Ямало-Ненецкий автономный округ, Надымский район  
Надымское лесничество Надымское участковое лесничество в квартале № 41 в выделах  
№№ 180, 183.

*Вид(ы) разрешенного использования:* разработка месторождений полезных ископаемых.

*Площадь участка 3,1242 га*

**КАРТА-СХЕМА РАСПОЛОЖЕНИЯ И ГРАНИЦЫ ЛЕСНОГО УЧАСТКА**

Масштаб: 1: 5 000



Условные знаки	Наименование
	Лесной участок
	Квартальная просека условная
	Особо защитные участки лесов
	Гидрография

*Номер учетной записи в государственном лесном реестре  
Ямало-Ненецкого автономного округа: 194-2012-11*

Исполняющий обязанности  
директора департамента  
Гаврилюк А.Д.

Дата «22» ноября 2012 года подпись



92

Взам. инв. №	
Подп. и дата	
Инв. № подл.	

Изм.	Кол.уч.	Лист	№ док.	Подп.	Дата

Я-389/У000006-2021-П-П32.ТЧ

Лист  
110

**План лесного участка**  
(Лист 72 из 111)

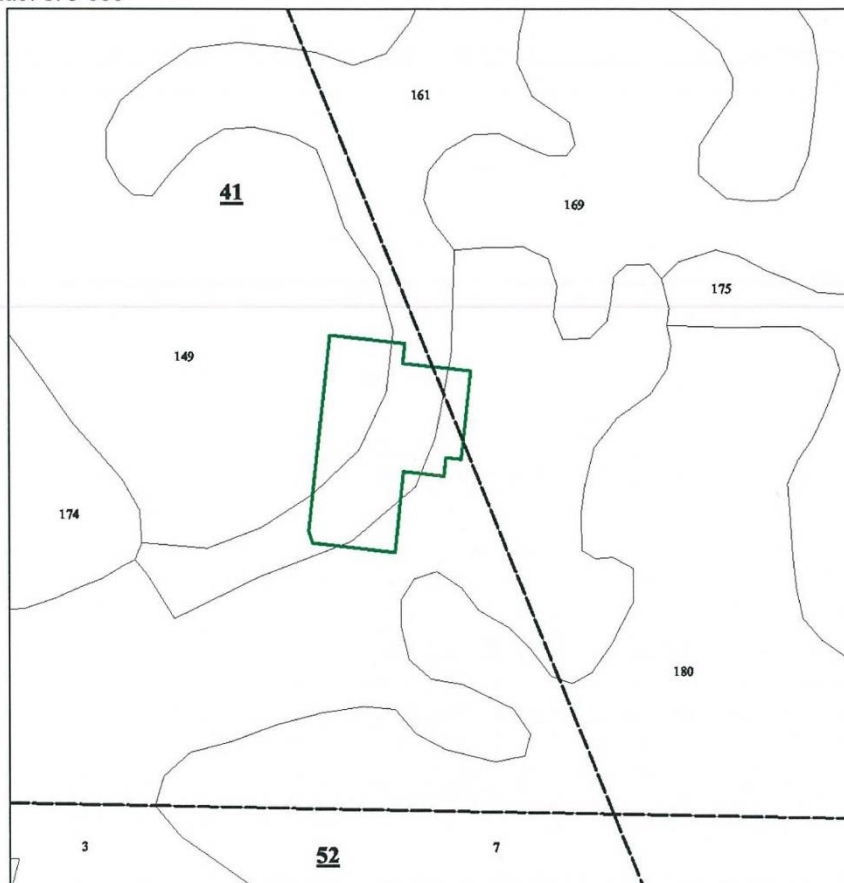
*Адрес (местоположение):* Ямало-Ненецкий автономный округ, Надымский район  
Надымское лесничество Надымское участковое лесничество в квартале № 41 в выделах  
№№ 149, 161, 180.

*Вид(ы) разрешенного использования:* разработка месторождений полезных ископаемых.

*Площадь участка 2,7312 га*

**КАРТА-СХЕМА РАСПОЛОЖЕНИЯ И ГРАНИЦЫ ЛЕСНОГО УЧАСТКА**

Масштаб: 1: 5 000



Условные знаки	Наименование
	Лесной участок
	Квартальная просека условная
	Особо защитные участки лесов
	Гидрография

*Номер учетной записи в государственном лесном реестре  
Ямало-Ненецкого автономного округа: 195-2012-11*

Исполняющий обязанности  
директора департамента  
Гаврилюк А.Д.

Дата «22» ноября 2012 года подписан



93

Взам. инв. №	
Подп. и дата	
Инв. № подл.	

Изм.	Кол.уч.	Лист	№ док.	Подп.	Дата	Я-389/У000006-2021-П-П32.Т4	Лист
							111



**План лесного участка**  
(Лист 73 из 111)

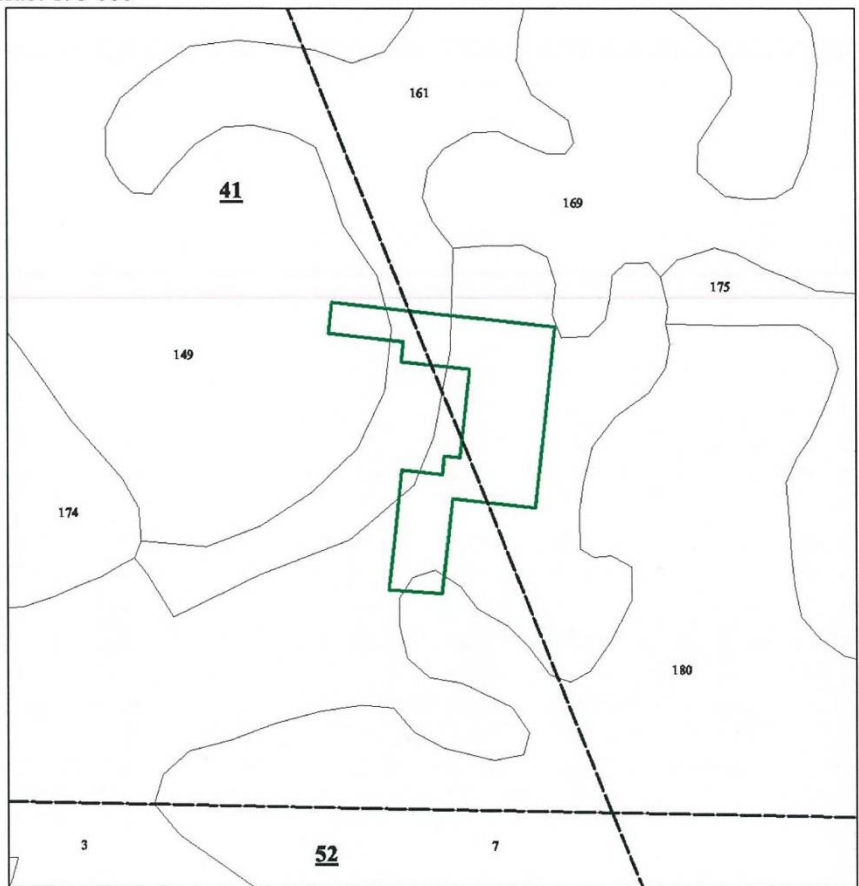
*Адрес (местоположение):* Ямало-Ненецкий автономный округ, Надымский район  
Надымское лесничество Надымское участковое лесничество в квартале № 41 в выделах  
№№ 149, 161, 180.

*Вид(ы) разрешенного использования:* разработка месторождений полезных ископаемых.

*Площадь участка 3,1251 га*

**КАРТА-СХЕМА РАСПОЛОЖЕНИЯ И ГРАНИЦЫ ЛЕСНОГО УЧАСТКА**

Масштаб: 1: 5 000



Условные знаки	Наименование
	Лесной участок
	Квартальная просека условная
	Особо зачатые участки лесов
	Гидрография

*Номер учетной записи в государственном лесном реестре  
Ямало-Ненецкого автономного округа: 196-2012-11*

Исполняющий обязанности  
директора департамента  
Гаврилюк А.Д.

Дата «22» ноября 2012 года подписан



Взам. инв. №	
Подп. и дата	
Инв. № подл.	

Изм.	Кол.уч.	Лист	№ док.	Подп.	Дата

Я-389/У000006-2021-П-П32.Т4

**План лесного участка**

(Лист 74 из 111)

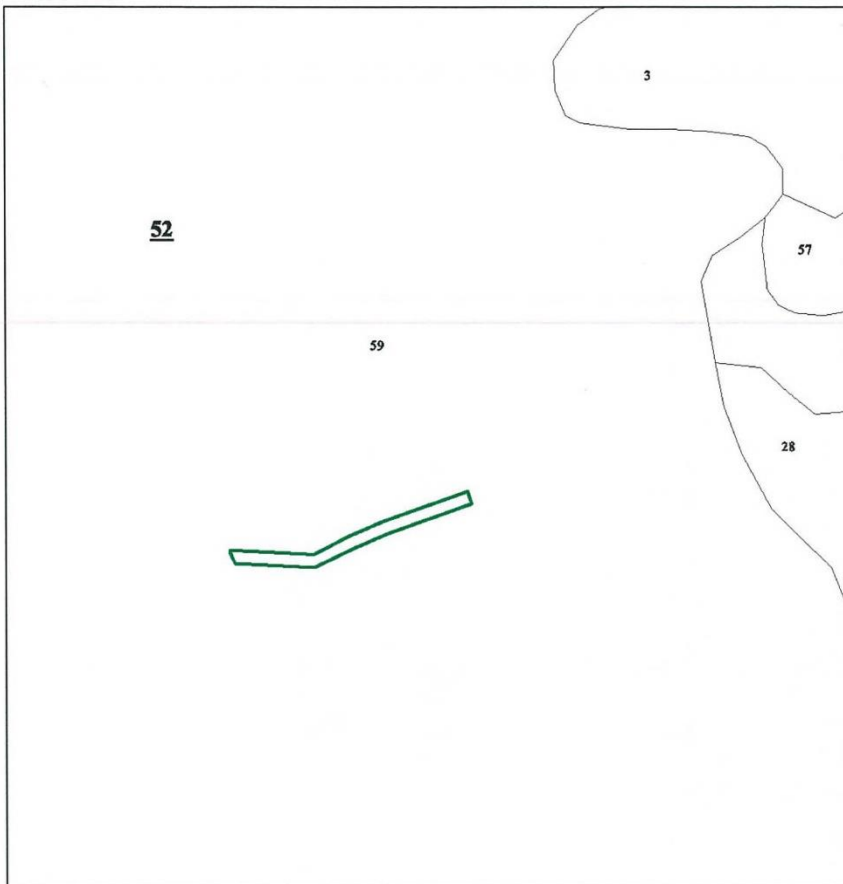
*Адрес (местоположение):* Ямало-Ненецкий автономный округ, Надымский район  
Надымское лесничество Надымское участковое лесничество в квартале № 52 в выделе № 59.

*Вид(ы) разрешенного использования:* разработка месторождений полезных ископаемых.

*Площадь участка 0,3726 га*

**КАРТА-СХЕМА РАСПОЛОЖЕНИЯ И ГРАНИЦЫ ЛЕСНОГО УЧАСТКА**

Масштаб: 1: 5 000



Условные знаки	Наименование
	Лесной участок
	Квартальная просека условная
	Особо защитные участки лесов
	Гидрография

*Номер учетной записи в государственном лесном реестре  
Ямало-Ненецкого автономного округа: 197-2012-11*

Исполняющий обязанности  
директора департамента  
Гаврилюк А.Д.

Дата «22» ноября 2012 года подпись



95

Взам. инв. №	
Подп. и дата	
Инв. № подл.	

Изм.	Кол.уч.	Лист	№ док.	Подп.	Дата	Я-389/У000006-2021-П-П32.ТЧ	Лист
							113

**План лесного участка**  
(Лист 75 из 111)

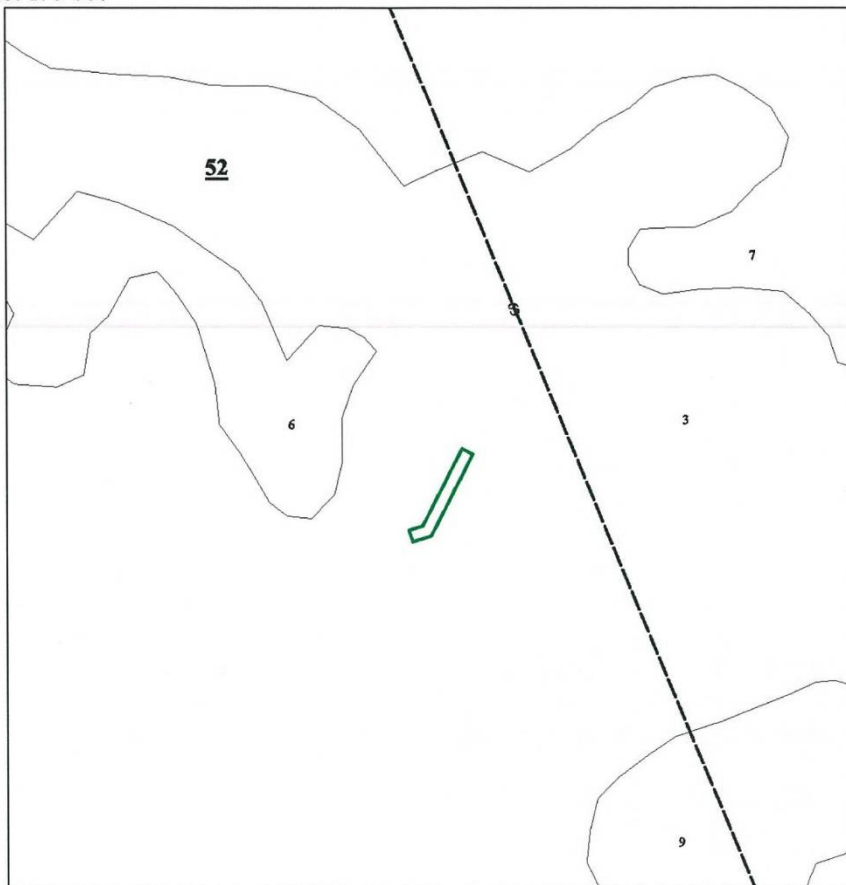
*Адрес (местоположение):* Ямало-Ненецкий автономный округ, Надымский район  
Надымское лесничество Надымское участковое лесничество в квартале № 41 в выделе № 149.

*Вид(ы) разрешенного использования:* разработка месторождений полезных ископаемых.

*Площадь участка 0,1481 га*

**КАРТА-СХЕМА РАСПОЛОЖЕНИЯ И ГРАНИЦЫ ЛЕСНОГО УЧАСТКА**

Масштаб: 1: 5 000



Условные знаки	Наименование
	Лесной участок
	Квартальная просека условная
	Особо защитные участки лесов
	Гидрография

*Номер учетной записи в государственном лесном реестре  
Ямало-Ненецкого автономного округа: 198-2012-11*

Исполняющий обязанности  
директора департамента  
Гаврилюк А.Д.

Дата «22» ноября 2012 года подписан



Взам. инв. №	
Подп. и дата	
Инв. № подл.	

Изм.	Кол.уч.	Лист	№ док.	Подп.	Дата

Я-389/У000006-2021-П-П32.ТЧ

**План лесного участка**  
(Лист 76 из 111)

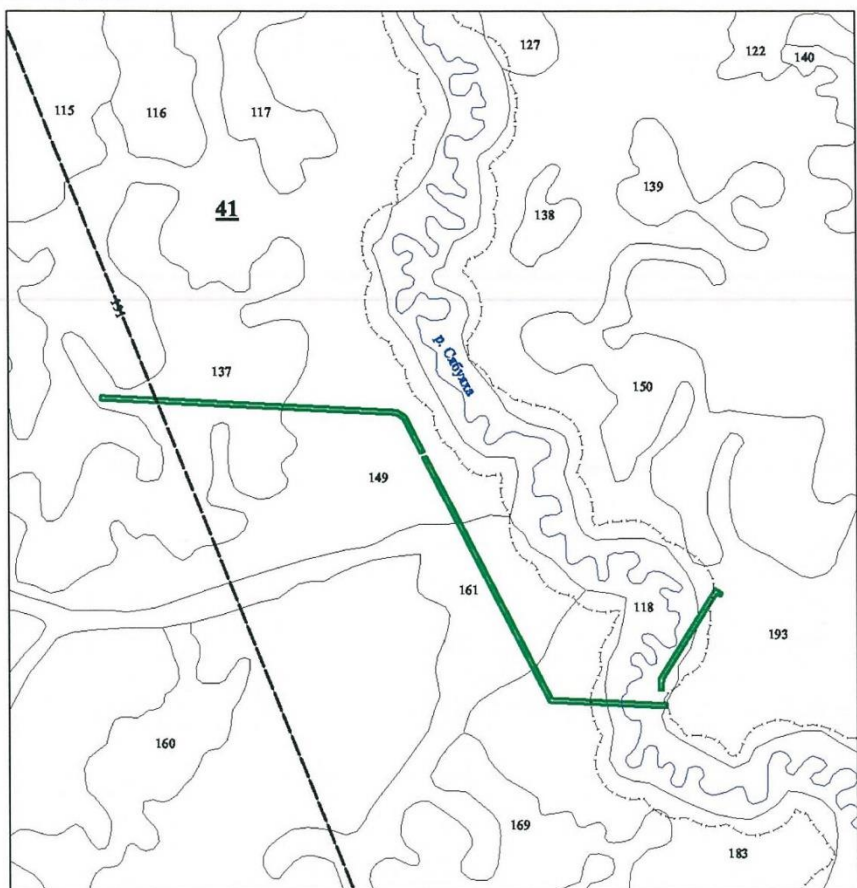
*Адрес (местоположение):* Ямало-Ненецкий автономный округ, Надымский район  
Надымское лесничество Надымское участковое лесничество в квартале № 41 в выделах  
№№ 118, 137, 149, 161, 183, 193.

*Вид(ы) разрешенного использования:* разработка месторождений полезных ископаемых.

*Площадь участка 3,5377 га*

**КАРТА-СХЕМА РАСПОЛОЖЕНИЯ И ГРАНИЦЫ ЛЕСНОГО УЧАСТКА**

Масштаб: 1:15 000



Условные знаки	Наименование
	Лесной участок
	Квартальная просека условная
	Особо защитные участки лесов
	Гидрография

*Номер учетной записи в государственном лесном реестре  
Ямало-Ненецкого автономного округа: 199-2012-11*

Исполняющий обязанности  
директора департамента  
Гаврилюк А.Д.

Дата «22» ноября 2012 года подпись



97

Взам. инв. №	
Подп. и дата	
Инв. № подл.	

Изм.	Кол.уч.	Лист	№ док.	Подп.	Дата

Я-389/У000006-2021-П-П32.Т4



**План лесного участка**

(Лист 77 из 111)

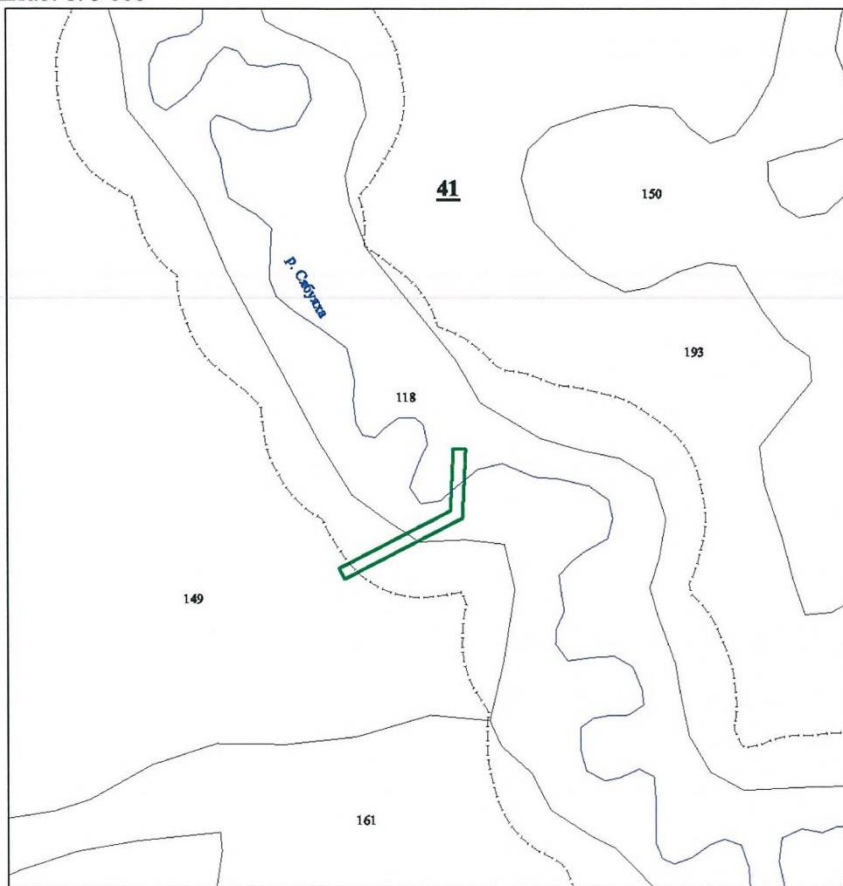
Адрес (местоположение): Ямало-Ненецкий автономный округ, Надымский район  
Надымское лесничество Надымское участковое лесничество в квартале № 41 в выделах  
№№ 118, 149.

Вид(ы) разрешенного использования: разработка месторождений полезных ископаемых.

Площадь участка 0,2714 га

**КАРТА-СХЕМА РАСПОЛОЖЕНИЯ И ГРАНИЦЫ ЛЕСНОГО УЧАСТКА**

Масштаб: 1: 5 000



Условные знаки	Наименование
	Лесной участок
	Квартальная просека условная
	Особо защитные участки лесов
	Гидрография

Номер учетной записи в государственном лесном реестре  
Ямало-Ненецкого автономного округа: 200-2012-11

Исполняющий обязанности  
директора департамента  
Гаврилюк А.Д.

Дата «22» ноября 2012 года подпись



98

Взам. инв. №	
Подп. и дата	
Инв. № подл.	

Изм.	Кол.уч.	Лист	№ док.	Подп.	Дата

Я-389/У000006-2021-П-П32.Т4

### План лесного участка (Лист 78 из 111)

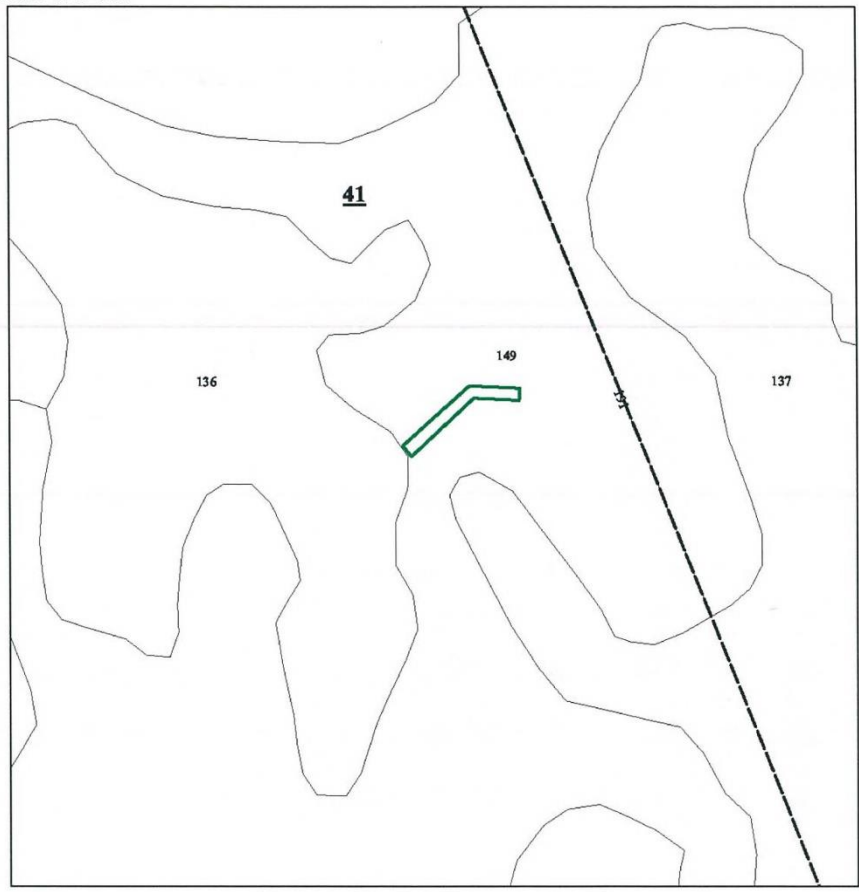
Адрес (местоположение): Ямало-Ненецкий автономный округ, Надымский район  
Надымское лесничество Надымское участковое лесничество в квартале № 41 в выделе № 149.

Вид(ы) разрешенного использования: разработка месторождений полезных ископаемых.

Площадь участка 0,1981 га

#### КАРТА-СХЕМА РАСПОЛОЖЕНИЯ И ГРАНИЦЫ ЛЕСНОГО УЧАСТКА

Масштаб: 1: 5 000



Условные знаки	Наименование
	Лесной участок
	Квартальная просека условная
	Особо защитные участки лесов
	Гидрография

Номер учетной записи в государственном лесном реестре  
Ямало-Ненецкого автономного округа: 201-2012-11

Исполняющий обязанности  
директора департамента  
Гаврилюк А.Д.

Дата «22» ноября 2012 года подпись



Взам. инв. №	
Подп. и дата	
Инв. № подл.	

Изм.	Кол.уч.	Лист	№ док.	Подп.	Дата	Я-389/У000006-2021-П-П32.ТЧ	Лист
							117

**План лесного участка**

(Лист 79 из 111)

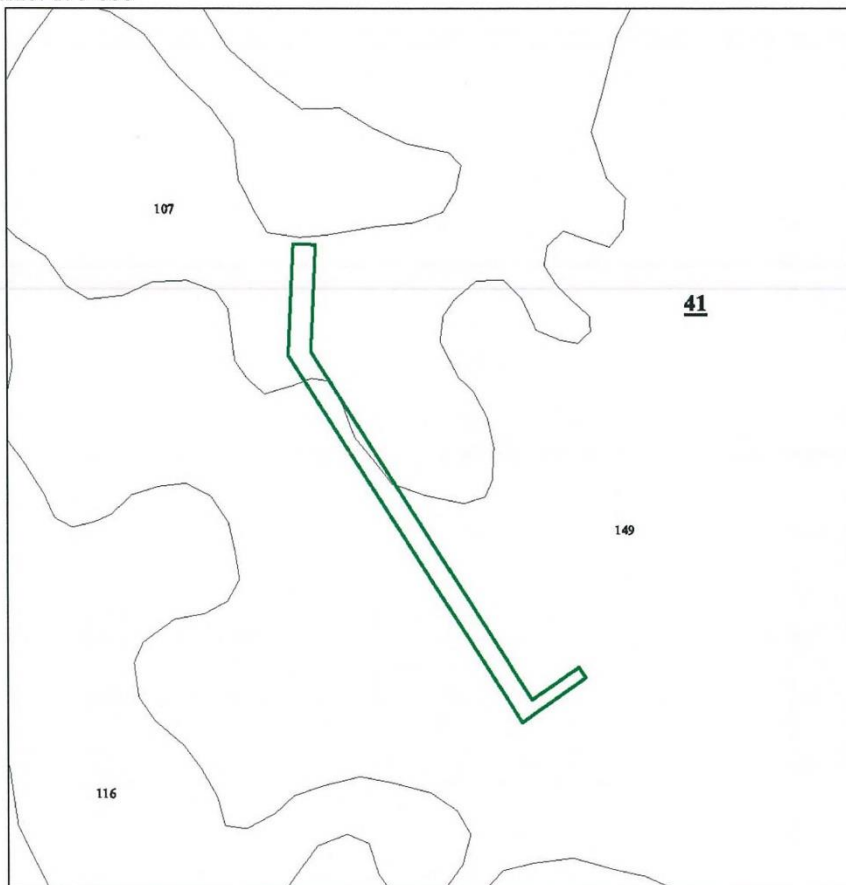
*Адрес (местоположение):* Ямало-Ненецкий автономный округ, Надымский район  
Надымское лесничество Надымское участковое лесничество в квартале № 41 в выделах №№ 107, 149.

*Вид(ы) разрешенного использования:* разработка месторождений полезных ископаемых.

*Площадь участка 1,3871 га*

**КАРТА-СХЕМА РАСПОЛОЖЕНИЯ И ГРАНИЦЫ ЛЕСНОГО УЧАСТКА**

Масштаб: 1: 5 000



Условные знаки	Наименование
	Лесной участок
	Квартальная просека условная
	Особо защитные участки лесов
	Гидрография

*Номер учетной записи в государственном лесном реестре  
Ямало-Ненецкого автономного округа: 202-2012-11*

Исполняющий обязанности  
директора департамента  
Гаврилюк А.Д.

Дата «22» ноября 2012 года подпись



100

Взам. инв. №	
Подп. и дата	
Инв. № подл.	

Изм.	Кол.уч.	Лист	№ док.	Подп.	Дата

Я-389/У000006-2021-П-П32.Т4

Лист  
118

**План лесного участка**

(Лист 80 из 111)

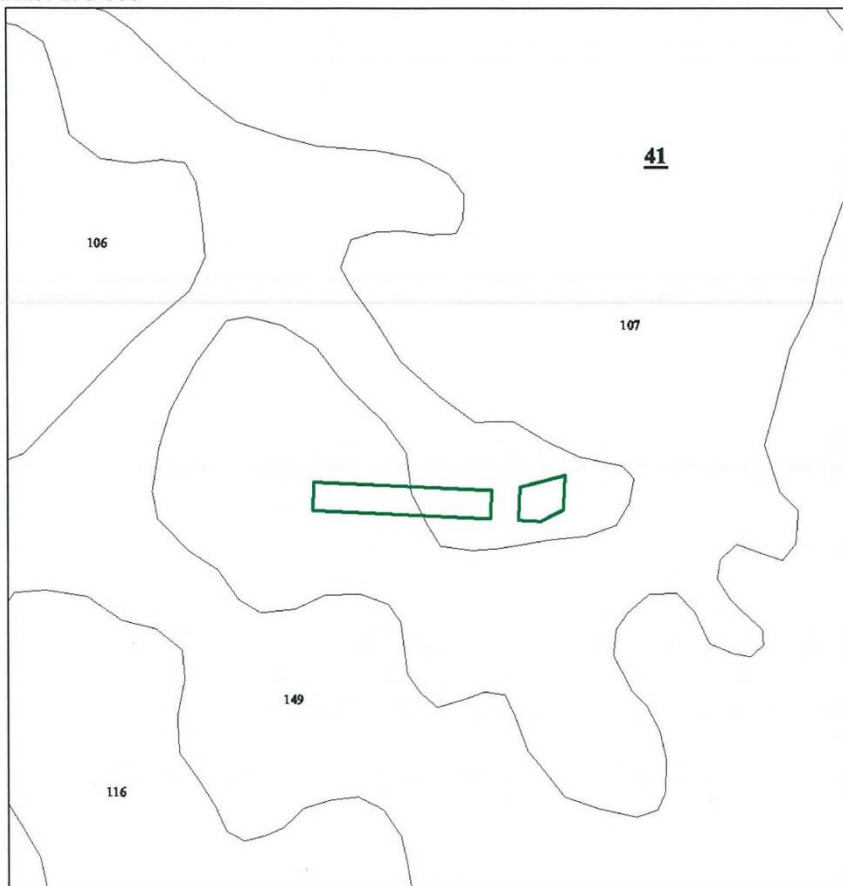
*Адрес (местоположение):* Ямало-Ненецкий автономный округ, Надымский район  
Надымское лесничество Надымское участковое лесничество в квартале № 41 в выделах  
№№ 107, 149.

*Вид(ы) разрешенного использования:* разработка месторождений полезных ископаемых.

*Площадь участка 0,7670 га*

**КАРТА-СХЕМА РАСПОЛОЖЕНИЯ И ГРАНИЦЫ ЛЕСНОГО УЧАСТКА**

Масштаб: 1: 5 000



Условные знаки	Наименование
	Лесной участок
	Квартальная просека условная
	Особо защитные участки лесов
	Гидрография

*Номер учетной записи в государственном лесном реестре  
Ямало-Ненецкого автономного округа: 203-2012-11*

Исполняющий обязанности  
директора департамента  
Гаврилюк А.Д.

Дата «22» ноября 2012 года подписи



101

Взам. инв. №	
Подп. и дата	
Инв. № подл.	

Изм.	Кол.уч.	Лист	№ док.	Подп.	Дата	Я-389/У000006-2021-П-П32.Т4	Лист
							119



**План лесного участка**

(Лист 81 из 111)

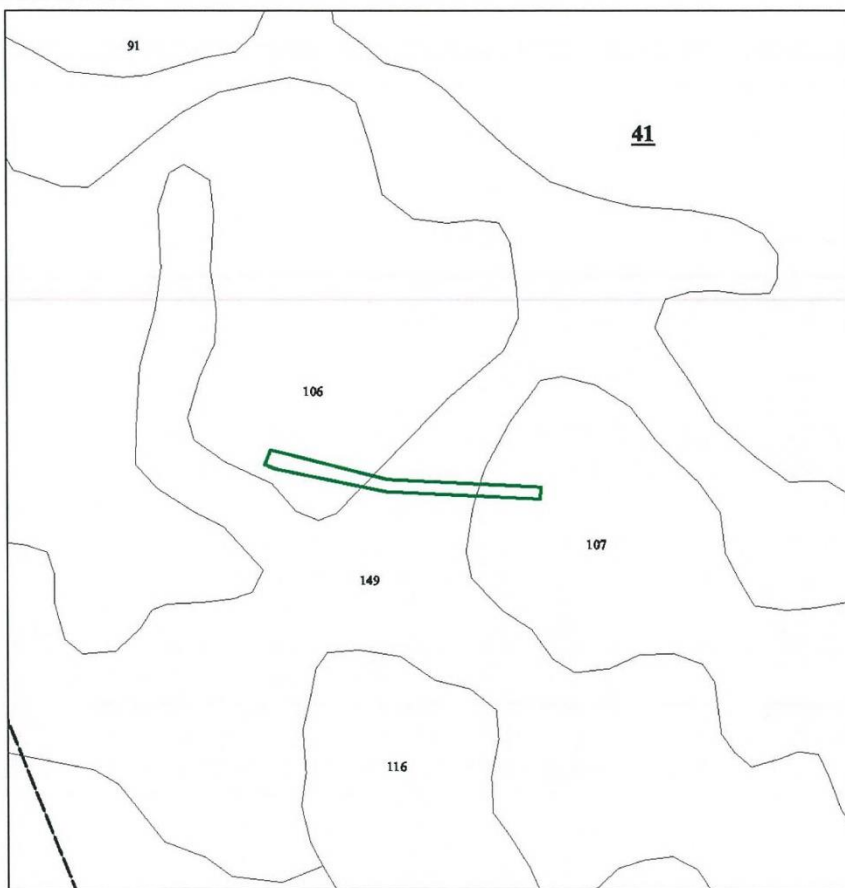
*Адрес (местоположение):* Ямало-Ненецкий автономный округ, Надымский район  
Надымское лесничество Надымское участковое лесничество в квартале № 41 в выделах  
№№ 106, 107, 149.

*Вид(ы) разрешенного использования:* разработка месторождений полезных ископаемых.

*Площадь участка 0,4251 га*

**КАРТА-СХЕМА РАСПОЛОЖЕНИЯ И ГРАНИЦЫ ЛЕСНОГО УЧАСТКА**

Масштаб: 1: 5 000



Условные знаки	Наименование
	Лесной участок
	Квартальная просека условная
	Особо защитные участки лесов
	Гидрография

*Номер учетной записи в государственном лесном реестре  
Ямало-Ненецкого автономного округа: 204-2012-11*

Исполняющий обязанности  
директора департамента  
Гаврилюк А.Д.

Дата «22» ноября 2012 года подписан



102

Взам. инв. №	
Подп. и дата	
Инв. № подл.	

Изм.	Кол.уч.	Лист	№ док.	Подп.	Дата

Я-389/У000006-2021-П-П32.ТЧ

Лист  
120

План лесного участка  
(Лист 82 из 111)

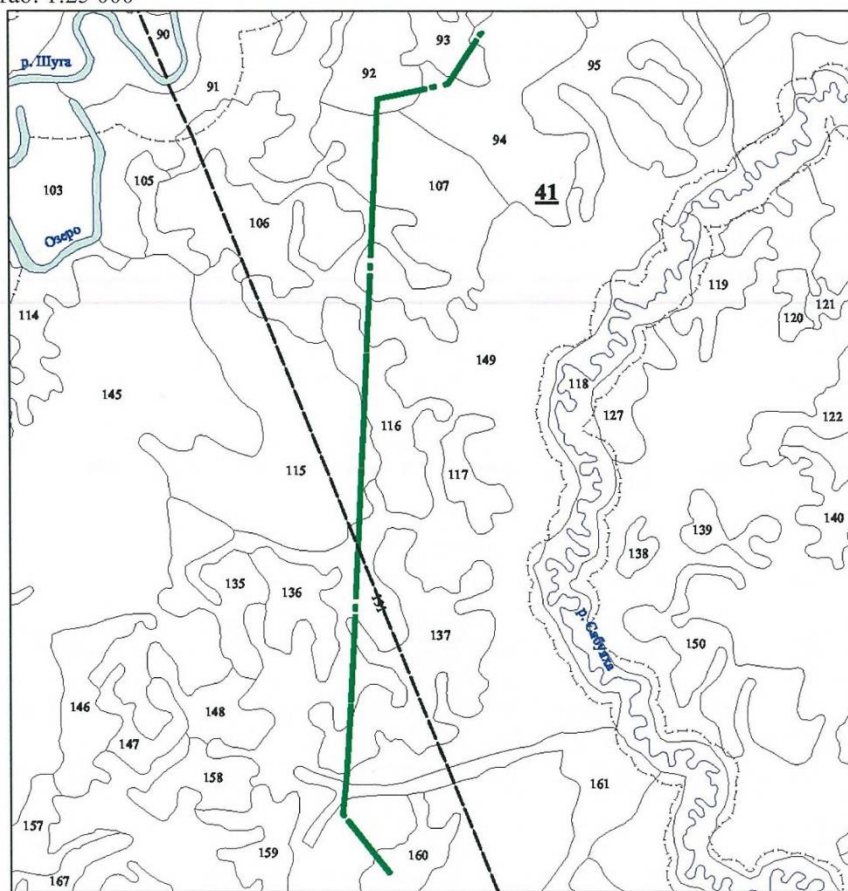
Адрес (местоположение): Ямало-Ненецкий автономный округ, Надымский район  
Надымское лесничество Надымское участковое лесничество в квартале № 41 в выделах №№ 92,  
93, 94, 107, 115, 116, 137, 149, 160, 161.

Вид(ы) разрешенного использования: разработка месторождений полезных ископаемых.

Площадь участка 6,3353 га

КАРТА-СХЕМА РАСПОЛОЖЕНИЯ И ГРАНИЦЫ ЛЕСНОГО УЧАСТКА

Масштаб: 1:25 000



Условные знаки	Наименование
	Лесной участок
	Квартальная просека условная
	Особо защитные участки лесов
	Гидрография

Номер учетной записи в государственном лесном реестре  
Ямало-Ненецкого автономного округа: 205-2012-11

Исполняющий обязанности  
директора департамента  
Гаврилюк А.Д.

Дата «22» ноября 2012 года подпись



103

Взам. инв. №	
Подп. и дата	
Инв. № подл.	

Изм.	Кол.уч.	Лист	№ док.	Подп.	Дата	Я-389/У000006-2021-П-П32.ТЧ	Лист
							121

**План лесного участка**

(Лист 83 из 111)

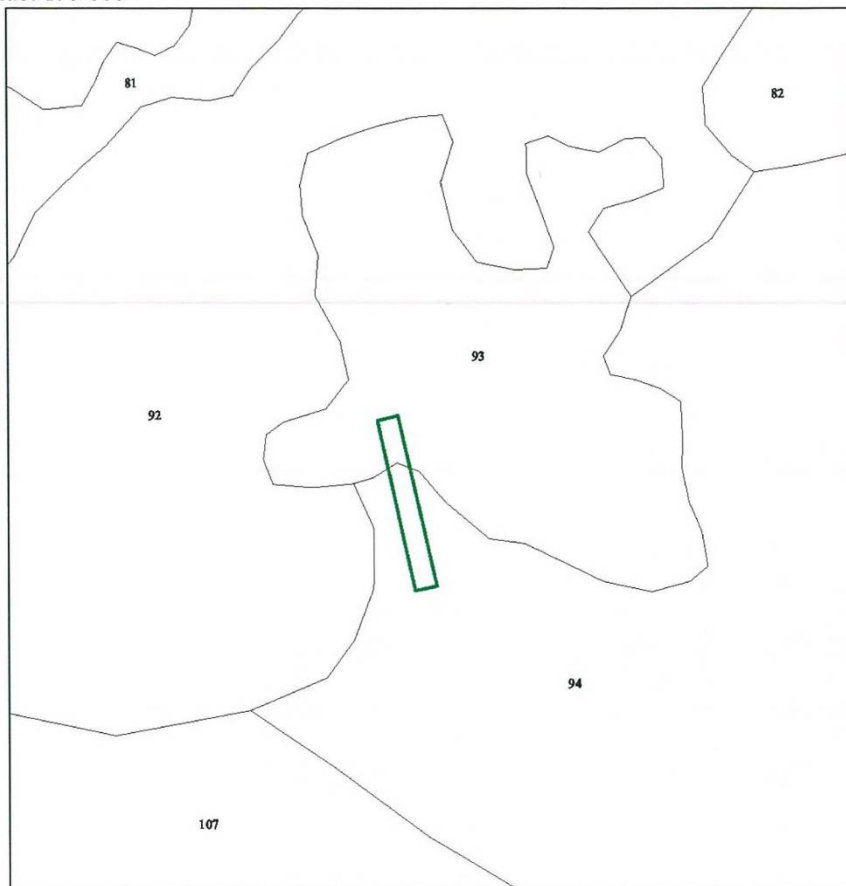
*Адрес (местоположение):* Ямало-Ненецкий автономный округ, Надымский район  
Надымское лесничество Надымское участковое лесничество в квартале № 41 в выделах №№ 93, 94.

*Вид(ы) разрешенного использования:* разработка месторождений полезных ископаемых.

*Площадь участка 0,4322 га*

**КАРТА-СХЕМА РАСПОЛОЖЕНИЯ И ГРАНИЦЫ ЛЕСНОГО УЧАСТКА**

Масштаб: 1: 5 000



Условные знаки	Наименование
	Лесной участок
	Квартальная просека условная
	Особо защитные участки лесов
	Гидрография

*Номер учетной записи в государственном лесном реестре  
Ямало-Ненецкого автономного округа: 206-2012-11*

Исполняющий обязанности  
директора департамента  
Гаврилюк А.Д.

Дата «22» ноября 2012 года подпись



104

Взам. инв. №	
Подп. и дата	
Инв. № подл.	

Изм.	Кол.уч.	Лист	№ док.	Подп.	Дата

Я-389/У000006-2021-П-П32.Т4

Лист  
122

**План лесного участка**  
(Лист 84 из 111)

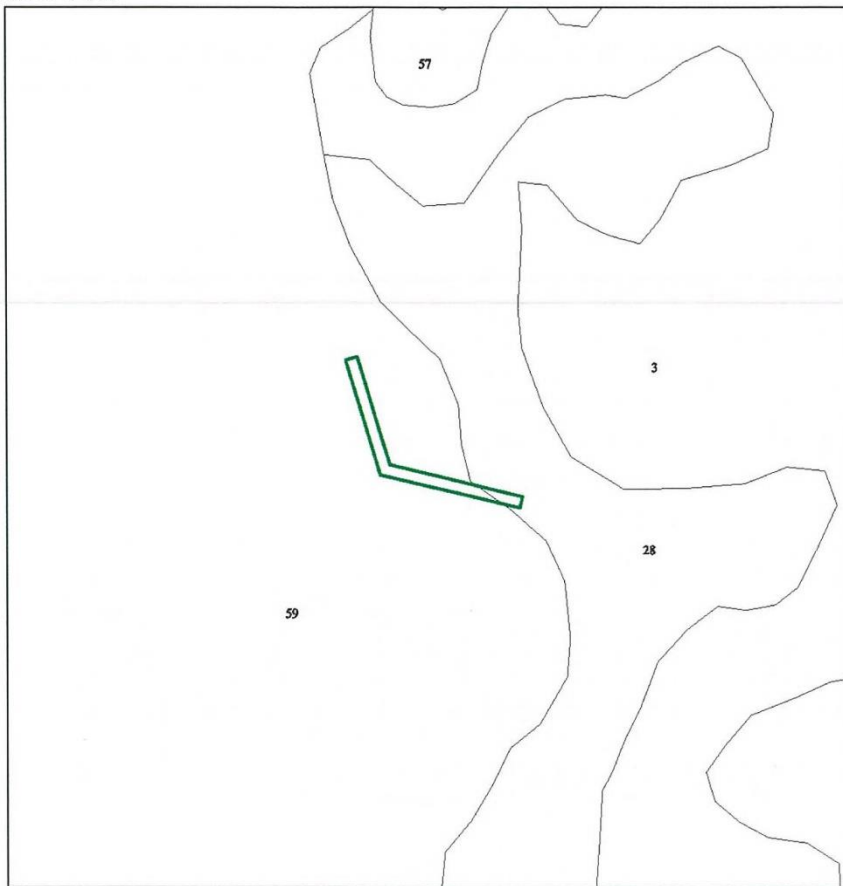
*Адрес (местоположение):* Ямало-Ненецкий автономный округ, Надымский район  
Надымское лесничество Надымское участковое лесничество в квартале № 52 в выделах №№ 28,  
59.

*Вид(ы) разрешенного использования:* разработка месторождений полезных ископаемых.

*Площадь участка 0,3521 га*

**КАРТА-СХЕМА РАСПОЛОЖЕНИЯ И ГРАНИЦЫ ЛЕСНОГО УЧАСТКА**

Масштаб: 1: 5 000



Условные знаки	Наименование
	Лесной участок
	Квартальная просека условная
	Особо защитные участки лесов
	Гидрография

*Номер учетной записи в государственном лесном реестре  
Ямало-Ненецкого автономного округа: 207-2012-11*

Исполняющий обязанности  
директора департамента  
Гаврилюк А.Д.

Дата «22» ноября 2012 года подписан



Взам. инв. №	
Подп. и дата	
Инв. № подл.	

Изм.	Кол.уч.	Лист	№ док.	Подп.	Дата	Я-389/У000006-2021-П-П32.ТЧ	Лист
							123



**План лесного участка**

(Лист 85 из 111)

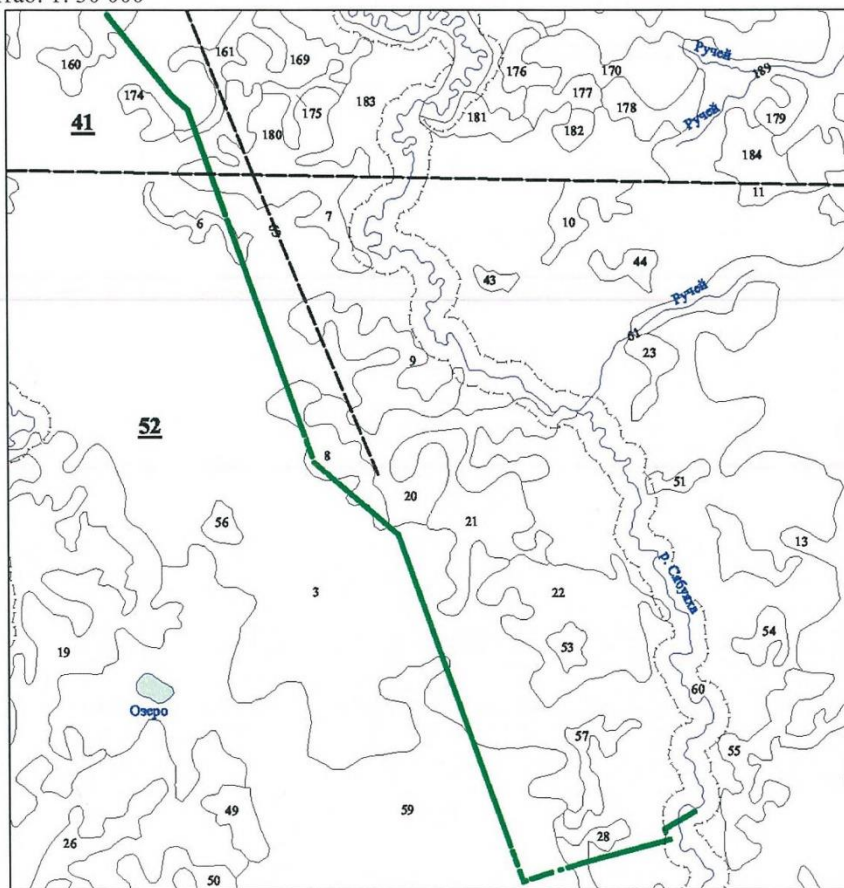
*Адрес (местоположение):* Ямало-Ненецкий автономный округ, Надымский район  
Надымское лесничество Надымское участковое лесничество в квартале № 41 в выделах №№ 149, 160, 161, 180, в квартале № 52 в выделах №№ 3, 6, 7, 8, 20, 28, 59.

*Вид(ы) разрешенного использования:* разработка месторождений полезных ископаемых.

Площадь участка 9,7622 га

**КАРТА-СХЕМА РАСПОЛОЖЕНИЯ И ГРАНИЦЫ ЛЕСНОГО УЧАСТКА**

Масштаб: 1: 30 000



Условные знаки	Наименование
	Лесной участок
	Квартальная просека условная
	Особо защитные участки лесов
	Гидрография

Номер учетной записи в государственном лесном реестре  
Ямало-Ненецкого автономного округа: 208-2012-11

Исполняющий обязанности  
директора департамента  
Гаврилюк А.Д.

Дата «22» ноября 2012 года подпись



106

Взам. инв. №	
Подп. и дата	
Инв. № подл.	

Изм.	Кол.уч.	Лист	№ док.	Подп.	Дата

Я-389/У000006-2021-П-П32.ТЧ

Лист
124

**План лесного участка**  
(Лист 86 из 111)

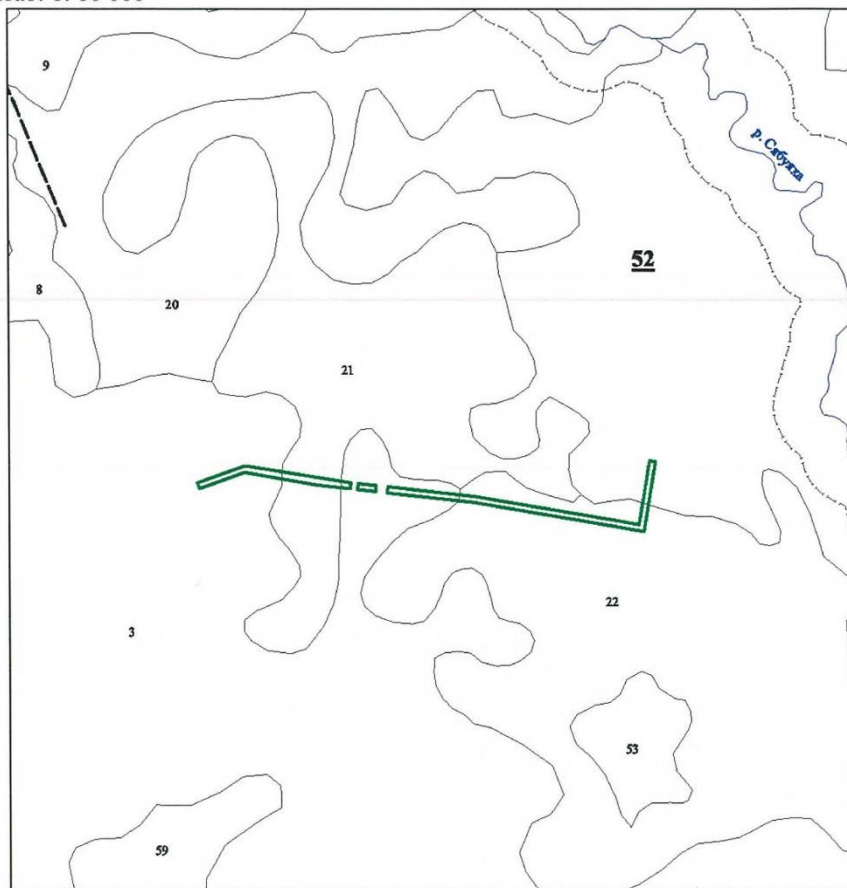
*Адрес (местоположение):* Ямало-Ненецкий автономный округ, Надымский район  
Надымское лесничество Надымское участковое лесничество в квартале № 52 в выделах №№ 3, 21, 22.

*Вид(ы) разрешенного использования:* разработка месторождений полезных ископаемых.

*Площадь участка 1,4396 га*

**КАРТА-СХЕМА РАСПОЛОЖЕНИЯ И ГРАНИЦЫ ЛЕСНОГО УЧАСТКА**

Масштаб: 1: 10 000



Условные знаки	Наименование
	Лесной участок
	Квартальная просека условная
	Особо защитные участки лесов
	Гидрография

*Номер учетной записи в государственном лесном реестре  
Ямало-Ненецкого автономного округа: 209-2012-11*

Исполняющий обязанности  
директора департамента  
Гаврилюк А.Д.

Дата «22» ноября 2012 года подпись



Взам. инв. №	
Подп. и дата	
Инв. № подл.	

Изм.	Кол.уч.	Лист	№ док.	Подп.	Дата	Я-389/У000006-2021-П-П32.Т4	Лист
							125

**План лесного участка**

(Лист 87 из 111)

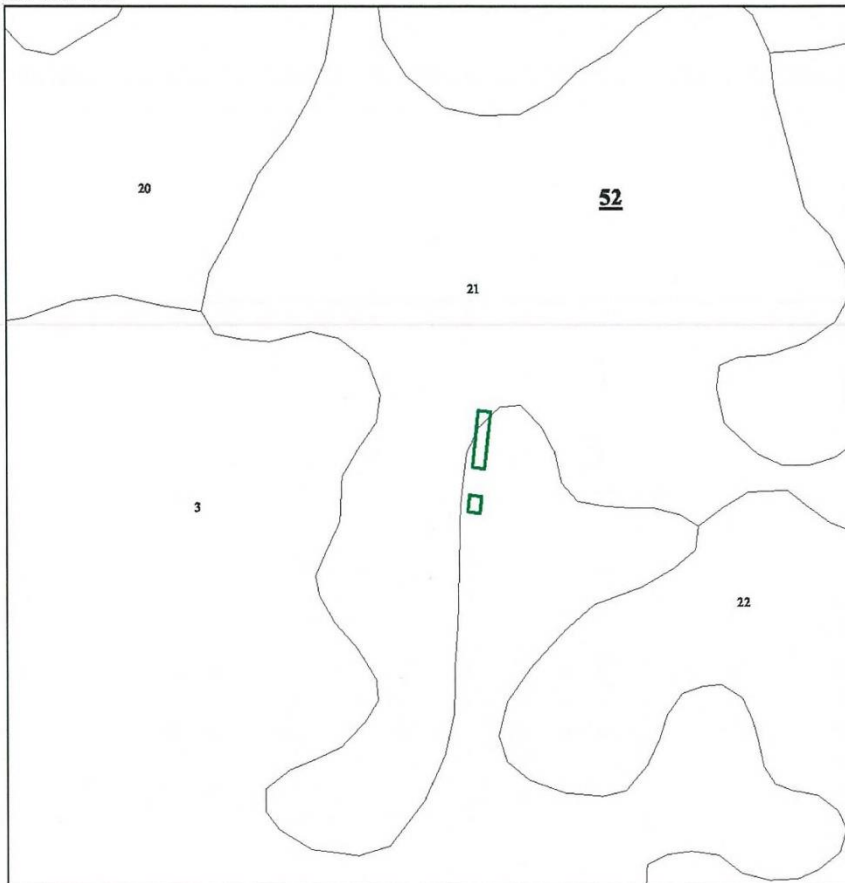
*Адрес (местоположение):* Ямало-Ненецкий автономный округ, Надымский район  
Надымское лесничество Надымское участковое лесничество в квартале № 52 в выделе № 3.

*Вид(ы) разрешенного использования:* разработка месторождений полезных ископаемых.

*Площадь участка 0,1045 га*

**КАРТА-СХЕМА РАСПОЛОЖЕНИЯ И ГРАНИЦЫ ЛЕСНОГО УЧАСТКА**

Масштаб: 1: 5 000



Условные знаки	Наименование
	Лесной участок
	Квартальная просека условная
	Особо защитные участки лесов
	Гидрография

*Номер учетной записи в государственном лесном реестре  
Ямало-Ненецкого автономного округа: 210-2012-11*

Исполняющий обязанности  
директора департамента  
Гаврилюк А.Д.

Дата «22» ноября 2012 года подпись



108

Взам. инв. №	
Подп. и дата	
Инв. № подл.	

Изм.	Кол.уч.	Лист	№ док.	Подп.	Дата

Я-389/У000006-2021-П-П32.ТЧ

Лист  
126

**План лесного участка**

(Лист 88 из 111)

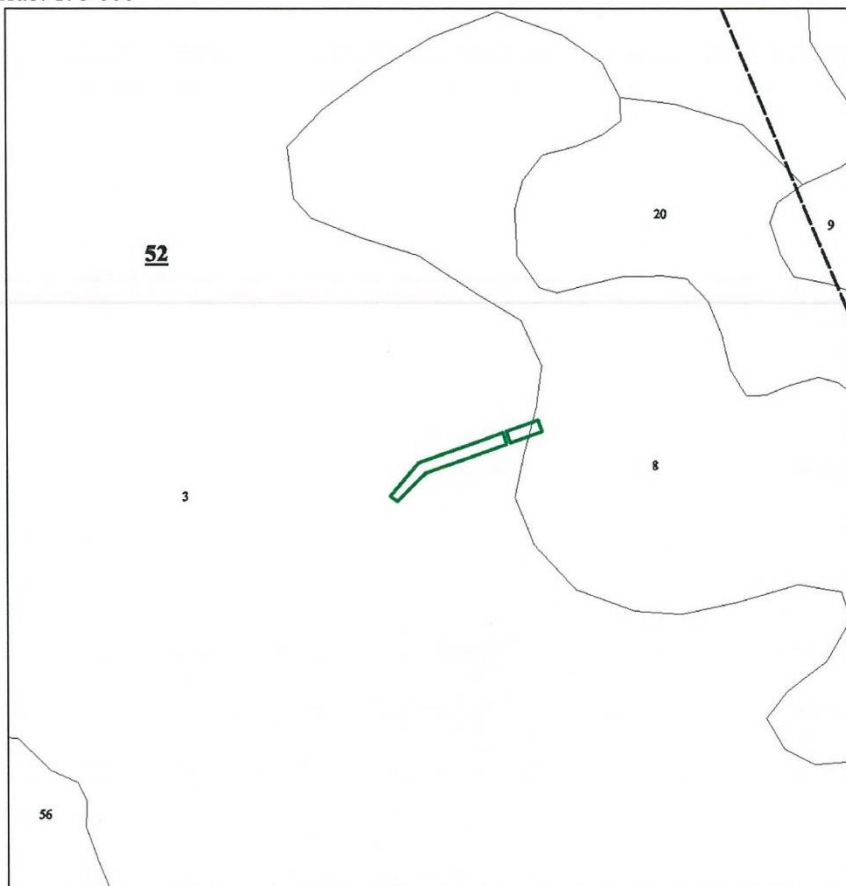
*Адрес (местоположение):* Ямало-Ненецкий автономный округ, Надымский район  
Надымское лесничество Надымское участковое лесничество в квартале № 52 в выделах №№ 3, 8.

*Вид(ы) разрешенного использования:* разработка месторождений полезных ископаемых.

*Площадь участка 0,2199 га*

**КАРТА-СХЕМА РАСПОЛОЖЕНИЯ И ГРАНИЦЫ ЛЕСНОГО УЧАСТКА**

Масштаб: 1: 5 000



Условные знаки	Наименование
	Лесной участок
	Квартальная граница условная
	Особо защитные участки лесов
	Гидрография

*Номер учетной записи в государственном лесном реестре  
Ямало-Ненецкого автономного округа: 211-2012-11*

Исполняющий обязанности  
директора департамента  
Гаврилюк А.Д.

Дата «22» ноября 2012 года подпись



Взам. инв. №	
Подп. и дата	
Инв. № подл.	

Изм.	Кол.уч.	Лист	№ док.	Подп.	Дата	Я-389/У000006-2021-П-П32.ТЧ	Лист
							127



**План лесного участка**

(Лист 89 из 111)

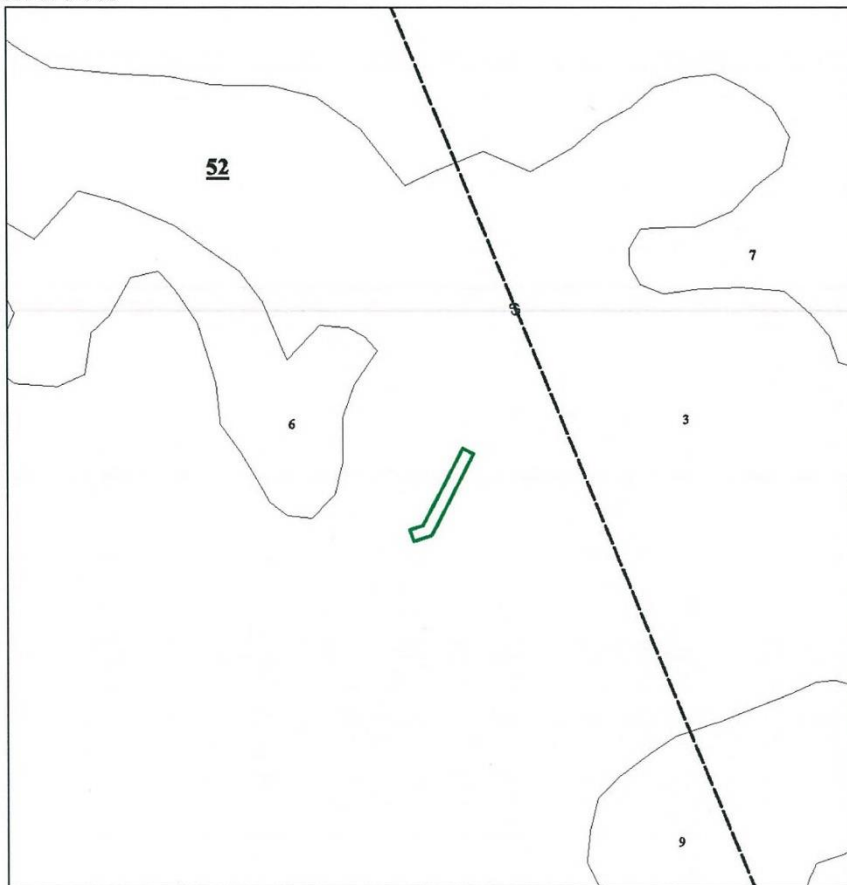
Адрес (местоположение): Ямало-Ненецкий автономный округ, Надымский район  
Надымское лесничество Надымское участковое лесничество в квартале № 52 в выделе № 3.

Вид(ы) разрешенного использования: разработка месторождений полезных ископаемых.

Площадь участка 0,1481 га

**КАРТА-СХЕМА РАСПОЛОЖЕНИЯ И ГРАНИЦЫ ЛЕСНОГО УЧАСТКА**

Масштаб: 1: 5 000



Условные знаки	Наименование
	Лесной участок
	Квартальная просека условная
	Особо зашитые участки лесов
	Гидрография

Номер учетной записи в государственном лесном реестре  
Ямало-Ненецкого автономного округа: 212-2012-11

Исполняющий обязанности  
директора департамента  
Гаврилюк А.Д.

Дата «22» ноября 2012 года подпись



110

Взам. инв. №	
Подп. и дата	
Инв. № подл.	

Изм.	Кол.уч.	Лист	№ док.	Подп.	Дата

Я-389/У000006-2021-П-П32.ТЧ

**План лесного участка**

(Лист 90 из 111)

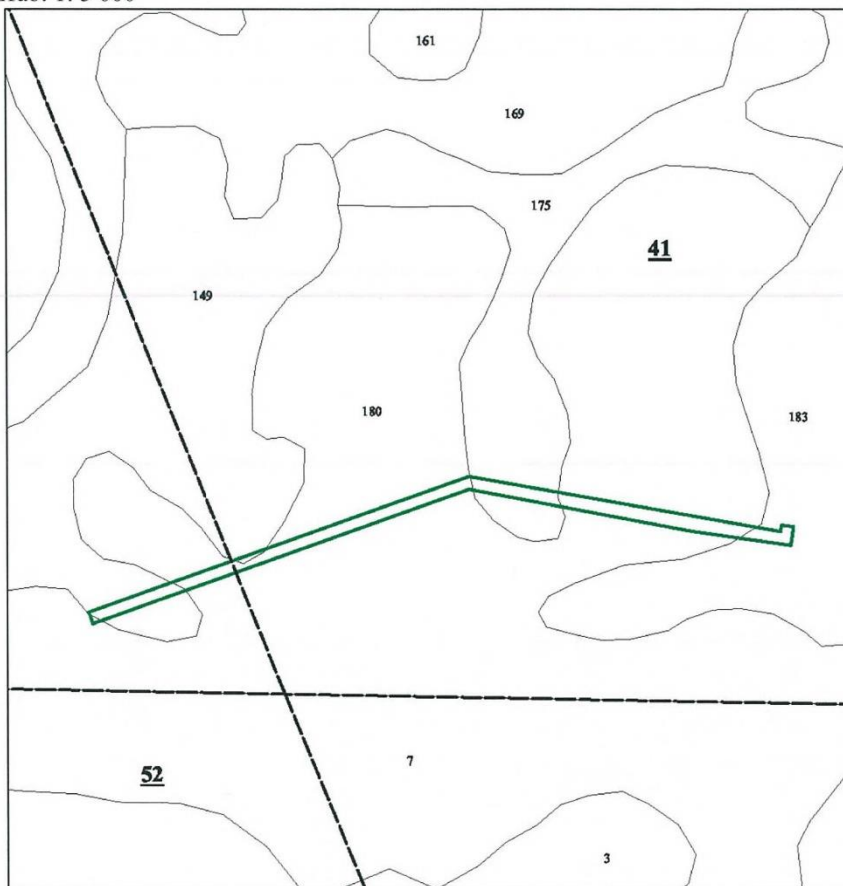
Адрес (местоположение): Ямало-Ненецкий автономный округ, Надымский район  
Надымское лесничество Надымское участковое лесничество в квартале № 41 в выделах  
№№ 149, 175, 180, 183.

Вид(ы) разрешенного использования: разработка месторождений полезных ископаемых.

Площадь участка 1,0909 га

**КАРТА-СХЕМА РАСПОЛОЖЕНИЯ И ГРАНИЦЫ ЛЕСНОГО УЧАСТКА**

Масштаб: 1: 5 000



Условные знаки	Наименование
	Лесной участок
	Квартальная просека условная
	Особо защитные участки лесов
	Гидрография

Номер учетной записи в государственном лесном реестре  
Ямало-Ненецкого автономного округа: 213-2012-11

Исполняющий обязанности  
директора департамента  
Гаврилюк А.Д.

Дата «22» ноября 2012 года подпись



111

Взам. инв. №	
Подп. и дата	
Инв. № подл.	

Изм.	Кол.уч.	Лист	№ док.	Подп.	Дата

Я-389/У000006-2021-П-П32.Т4

**План лесного участка**

(Лист 91 из 111)

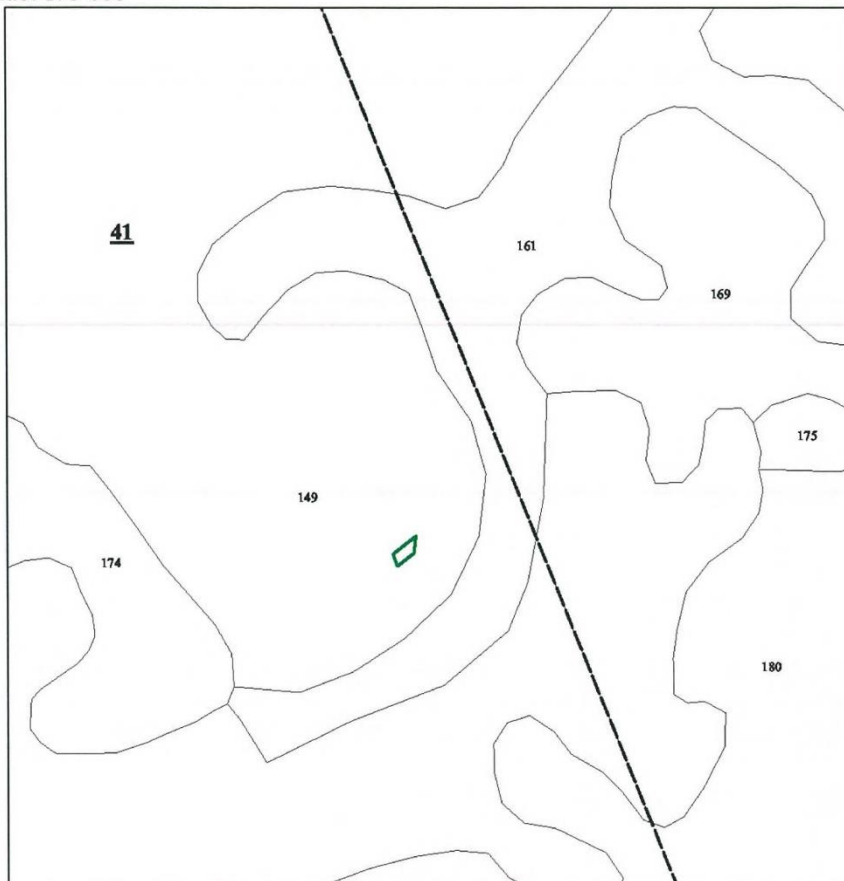
*Адрес (местоположение):* Ямало-Ненецкий автономный округ, Надымский район  
Надымское лесничество Надымское участковое лесничество в квартале № 41 в выделе № 149.

*Вид(ы) разрешенного использования:* разработка месторождений полезных ископаемых.

*Площадь участка 0,0350 га*

**КАРТА-СХЕМА РАСПОЛОЖЕНИЯ И ГРАНИЦЫ ЛЕСНОГО УЧАСТКА**

Масштаб: 1: 5 000



Условные знаки	Наименование
	Лесной участок
	Квартальная просека условная
	Особо защитные участки лесов
	Гидрография

*Номер учетной записи в государственном лесном реестре  
Ямало-Ненецкого автономного округа: 214-2012-11*

Исполняющий обязанности  
директора департамента  
Гаврилюк А.Д.

Дата «22» ноября 2012 года подпись



112

Взам. инв. №	
Подп. и дата	
Инв. № подл.	

Изм.	Кол.уч.	Лист	№ док.	Подп.	Дата

Я-389/У000006-2021-П-П32.ТЧ

Лист
130

**План лесного участка**  
(Лист 92 из 111)

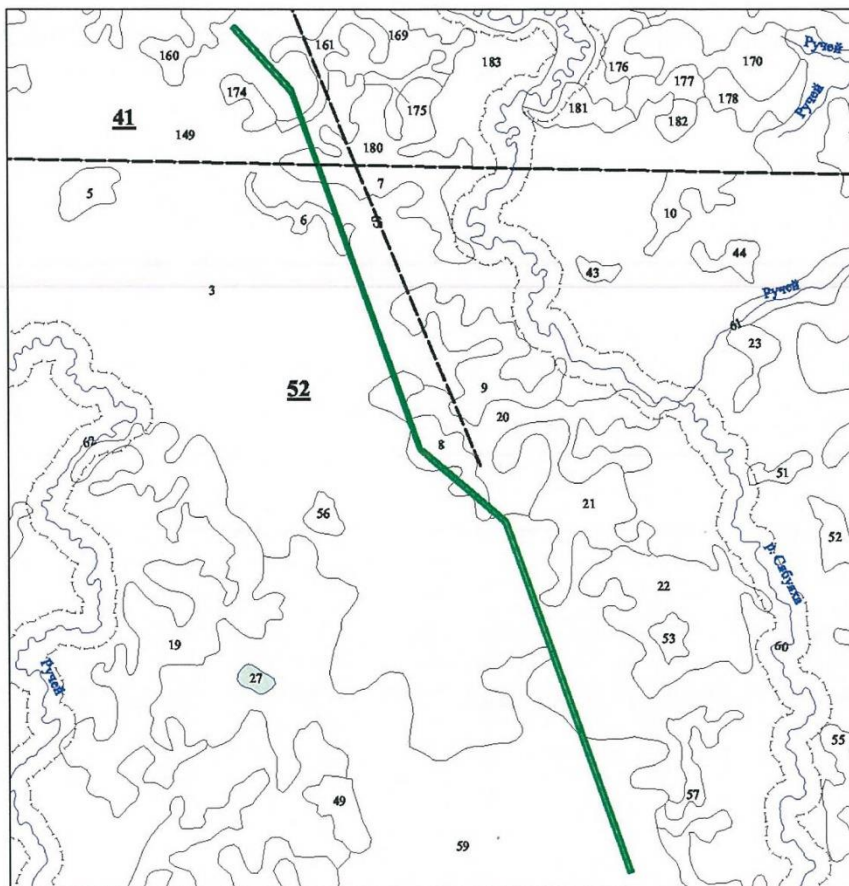
*Адрес (местоположение):* Ямало-Ненецкий автономный округ, Надымский район  
Надымское лесничество Надымское участковое лесничество в квартале № 41 в выделах  
№№ 149, 161, 180, в квартале № 52 в выделах №№ 3, 6, 7, 8, 20, 59.

*Вид(ы) разрешенного использования:* разработка месторождений полезных ископаемых.

*Площадь участка* 13,6118 га

**КАРТА-СХЕМА РАСПОЛОЖЕНИЯ И ГРАНИЦЫ ЛЕСНОГО УЧАСТКА**

Масштаб: 1:30 000



Условные знаки	Наименование
	Лесной участок
	Квартальная просека условная
	Особо защитные участки лесов
	Гидрография

*Номер учетной записи в государственном лесном реестре  
Ямало-Ненецкого автономного округа: 215-2012-11*

Исполняющий обязанности  
директора департамента  
Гаврилюк А.Д.

Дата «22» ноября 2012 года подпись



113

Взам. инв. №	
Подп. и дата	
Инв. № подл.	

Изм.	Кол.уч.	Лист	№ док.	Подп.	Дата

Я-389/У000006-2021-П-П32.ТЧ



**План лесного участка**  
(Лист 93 из 111)

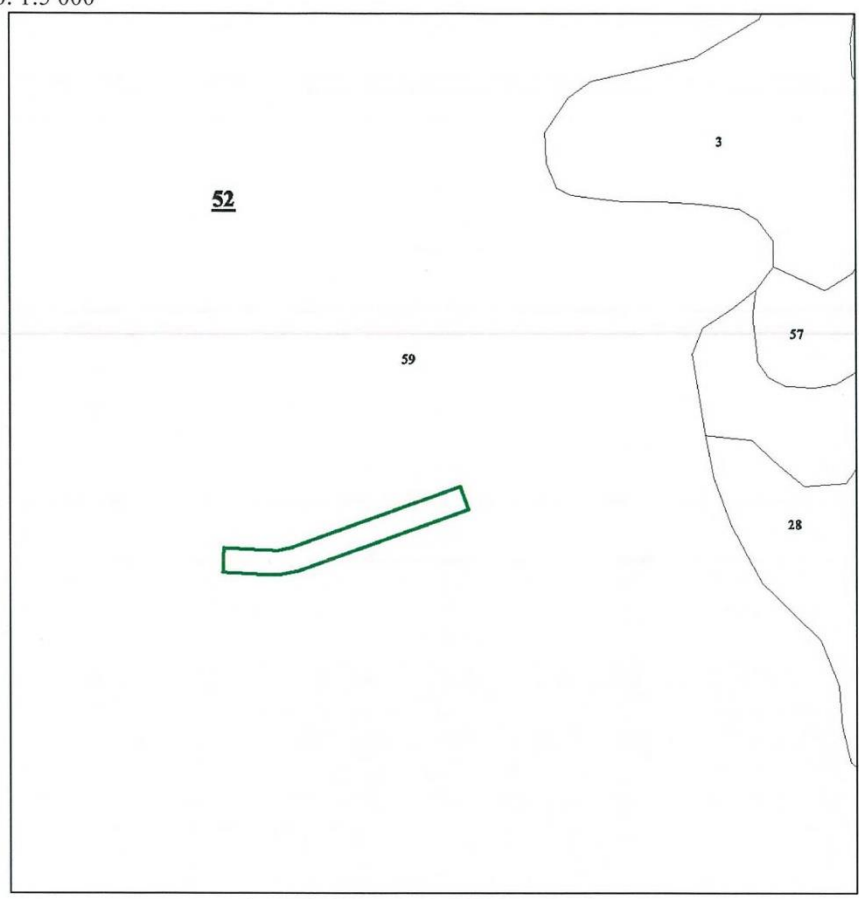
*Адрес (местоположение):* Ямало-Ненецкий автономный округ, Надымский район  
Надымское лесничество Надымское участковое лесничество в квартале № 52 в выделе № 59.

*Вид(ы) разрешенного использования:* разработка месторождений полезных ископаемых.

*Площадь участка 0,7032 га*

**КАРТА-СХЕМА РАСПОЛОЖЕНИЯ И ГРАНИЦЫ ЛЕСНОГО УЧАСТКА**

Масштаб: 1:5 000



Условные знаки	Наименование
	Лесной участок
	Квартальная просека условная
	Особо защитные участки лесов
	Гидрография

*Номер учетной записи в государственном лесном реестре  
Ямало-Ненецкого автономного округа: 216-2012-11*

Исполняющий обязанности  
директора департамента  
Гаврилюк А.Д.

Дата «22» ноября 2012 года подпись



114

Взам. инв. №	
Подп. и дата	
Инв. № подл.	

Изм.	Кол.уч.	Лист	№ док.	Подп.	Дата

Я-389/У000006-2021-П-П32.ТЧ

**План лесного участка**  
(Лист 94 из 111)

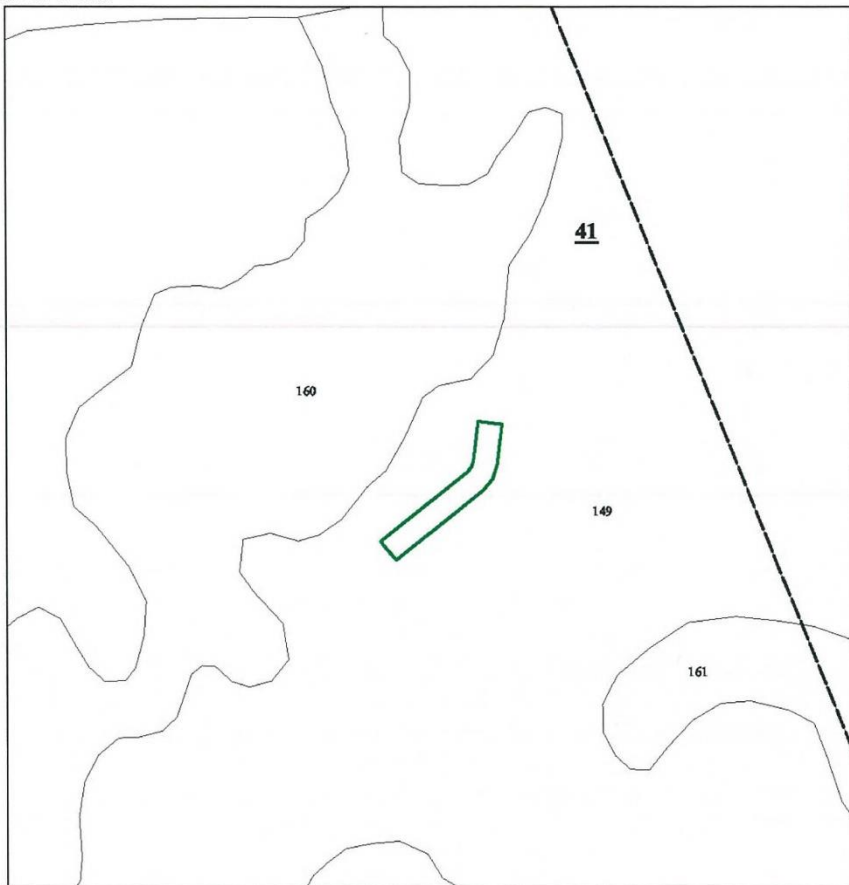
*Адрес (местоположение):* Ямало-Ненецкий автономный округ, Надымский район  
Надымское лесничество Надымское участковое лесничество в квартале № 41 в выделе № 149.

*Вид(ы) разрешенного использования:* разработка месторождений полезных ископаемых.

*Площадь участка 0,4813 га*

**КАРТА-СХЕМА РАСПОЛОЖЕНИЯ И ГРАНИЦЫ ЛЕСНОГО УЧАСТКА**

Масштаб: 1: 5 000



Условные знаки	Наименование
	Лесной участок
	Квартальная просека условная
	Особо защитные участки лесов
	Гидрография

Номер учетной записи в государственном лесном реестре  
Ямало-Ненецкого автономного округа: 217-2012-11

Исполняющий обязанности  
директора департамента  
Гаврилюк А.Д.

Дата «22» ноября 2012 года подпись



115

Взам. инв. №	
Подп. и дата	
Инв. № подл.	

Изм.	Кол.уч.	Лист	№ док.	Подп.	Дата	Я-389/У000006-2021-П-П32.Т4	Лист
							133

**План лесного участка**  
(Лист 95 из 111)

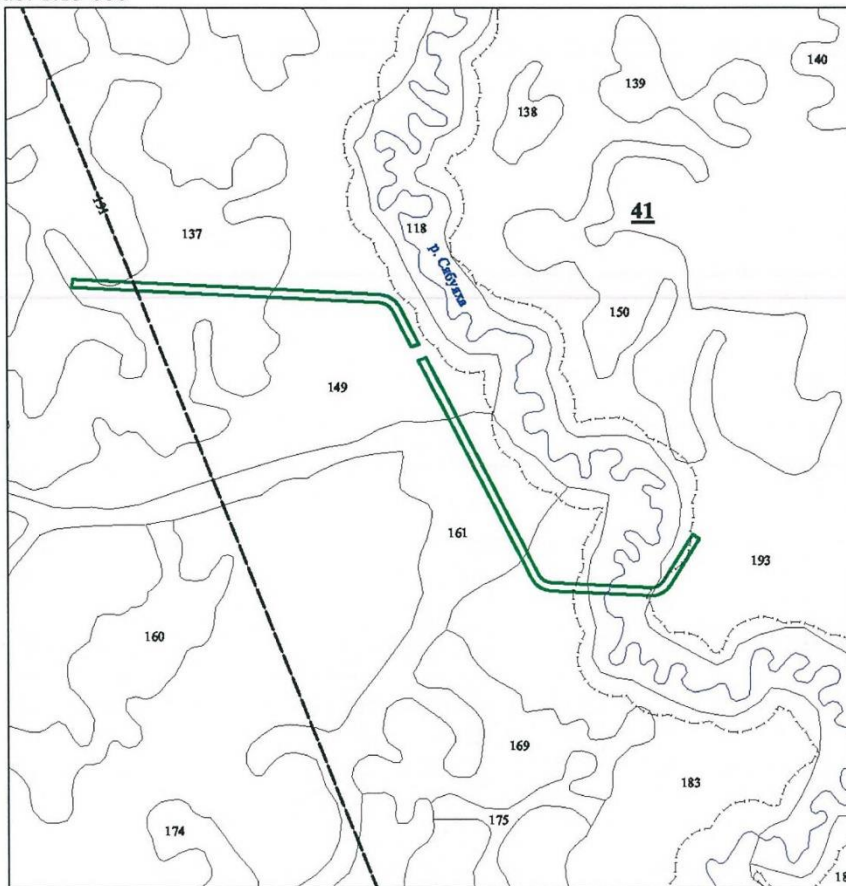
*Адрес (местоположение):* Ямало-Ненецкий автономный округ, Надымский район  
Надымское лесничество Надымское участковое лесничество в квартале № 41 в выделах  
№№ 118, 137, 149, 161, 183, 193.

*Вид(ы) разрешенного использования:* разработка месторождений полезных ископаемых.

*Площадь участка 6,7564 га*

**КАРТА-СХЕМА РАСПОЛОЖЕНИЯ И ГРАНИЦЫ ЛЕСНОГО УЧАСТКА**

Масштаб: 1:15 000



Условные знаки	Наименование
	Лесной участок
	Квартальная просека условная
	Особо защитные участки лесов
	Гидрография

*Номер учетной записи в государственном лесном реестре  
Ямало-Ненецкого автономного округа: 218-2012-11*

Исполняющий обязанности  
директора департамента  
Гаврилук А.Д.

Дата «22» ноября 2012 года подпись



116

Взам. инв. №	
Подп. и дата	
Инв. № подл.	

Изм.	Кол.уч.	Лист	№ док.	Подп.	Дата	Я-389/У000006-2021-П-П32.ТЧ	Лист
							134

**План лесного участка**  
(Лист 96 из 111)

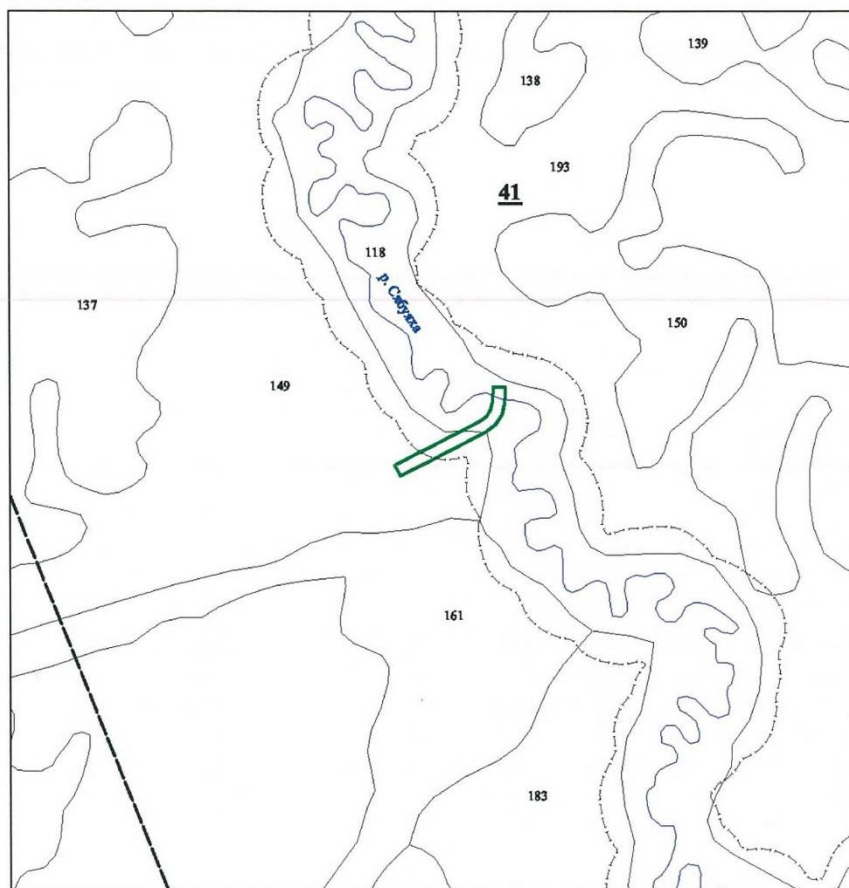
*Адрес (местоположение):* Ямало-Ненецкий автономный округ, Надымский район  
Надымское лесничество Надымское участковое лесничество в квартале № 41 в выделах  
№№ 118, 149.

*Вид(ы) разрешенного использования:* разработка месторождений полезных ископаемых.

*Площадь участка 0,7890 га*

**КАРТА-СХЕМА РАСПОЛОЖЕНИЯ И ГРАНИЦЫ ЛЕСНОГО УЧАСТКА**

Масштаб: 1:10 000



Условные знаки	Наименование
	Лесной участок
	Квартальная просека условная
	Особо защитные участки лесов
	Гидрография

*Номер учетной записи в государственном лесном реестре  
Ямало-Ненецкого автономного округа: 219-2012-11*

Исполняющий обязанности  
директора департамента  
Гаврилюк А.Д.

Дата «22» ноября 2012 года подписи



117

Взам. инв. №	
Подп. и дата	
Инв. № подл.	

Изм.	Кол.уч.	Лист	№ док.	Подп.	Дата	Я-389/У000006-2021-П-П32.ТЧ	Лист
							135



**План лесного участка**  
(Лист 97 из 111)

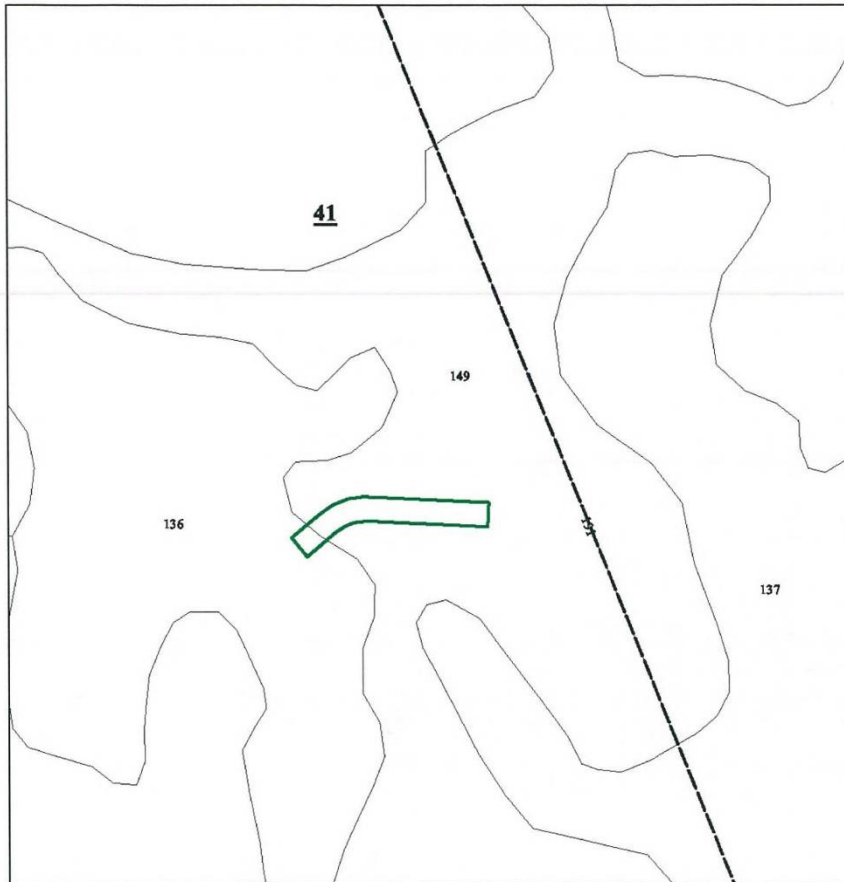
*Адрес (местоположение):* Ямало-Ненецкий автономный округ, Надымский район  
Надымское лесничество Надымское участковое лесничество в квартале № 41 в выделах  
№№ 136, 149.

*Вид(ы) разрешенного использования:* разработка месторождений полезных ископаемых.

*Площадь участка 0,5610 га*

**КАРТА-СХЕМА РАСПОЛОЖЕНИЯ И ГРАНИЦЫ ЛЕСНОГО УЧАСТКА**

Масштаб: 1: 5 000



Условные знаки	Наименование
	Лесной участок
	Квартальная просека условная
	Особо защитные участки лесов
	Гидрография

*Номер учетной записи в государственном лесном реестре  
Ямало-Ненецкого автономного округа: 220-2012-11*

Исполняющий обязанности  
директора департамента  
Гаврилюк А.Д.

Дата «22» ноября 2012 года подписи



118

Взам. инв. №	
Подп. и дата	
Инв. № подл.	

Изм.	Кол.уч.	Лист	№ док.	Подп.	Дата

Я-389/У000006-2021-П-П32.ТЧ

Лист

136

**План лесного участка**  
(Лист 98 из 111)

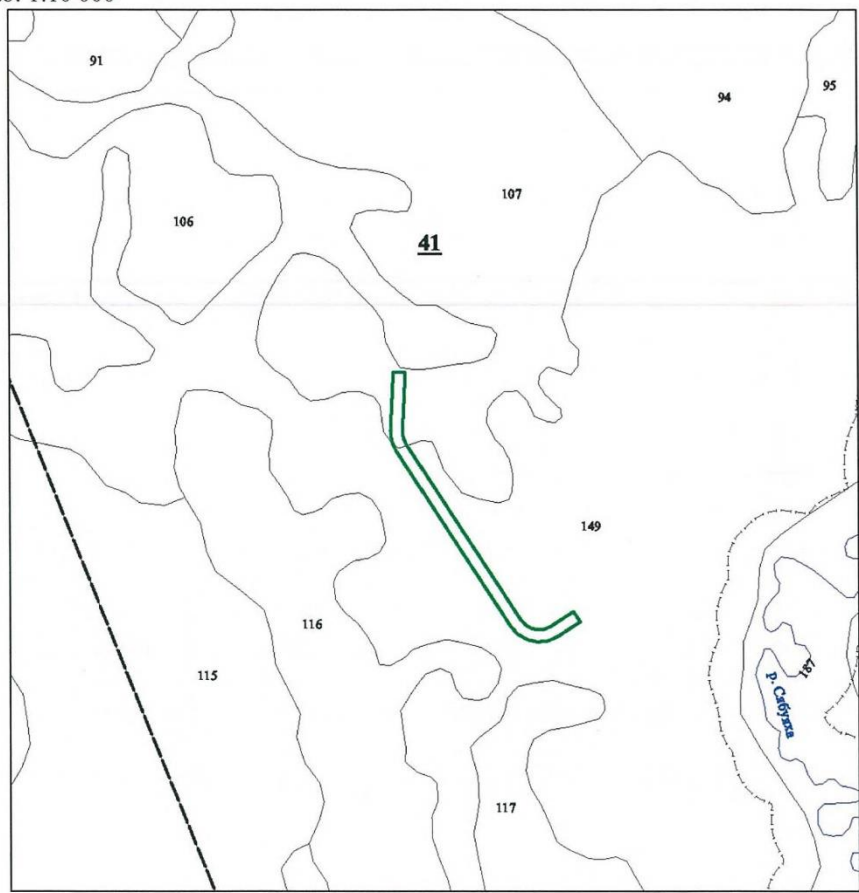
*Адрес (местоположение):* Ямало-Ненецкий автономный округ, Надымский район  
Надымское лесничество Надымское участковое лесничество в квартале № 41 в выделах  
№№ 107, 149.

*Вид(ы) разрешенного использования:* разработка месторождений полезных ископаемых.

*Площадь участка 1,9796 га*

**КАРТА-СХЕМА РАСПОЛОЖЕНИЯ И ГРАНИЦЫ ЛЕСНОГО УЧАСТКА**

Масштаб: 1:10 000



Условные знаки	Наименование
	Лесной участок
	Квартальная просека условная
	Особо защитные участки лесов
	Гидрография

*Номер учетной записи в государственном лесном реестре  
Ямало-Ненецкого автономного округа: 221-2012-11*

Исполняющий обязанности  
директора департамента  
Гаврилюк А.Д.

Дата «22» ноября 2012 года подпись



Взам. инв. №	
Подп. и дата	
Инв. № подл.	

Изм.	Кол.уч.	Лист	№ док.	Подп.	Дата	Я-389/У000006-2021-П-П32.ТЧ
------	---------	------	--------	-------	------	-----------------------------

**План лесного участка**  
(Лист 99 из 111)

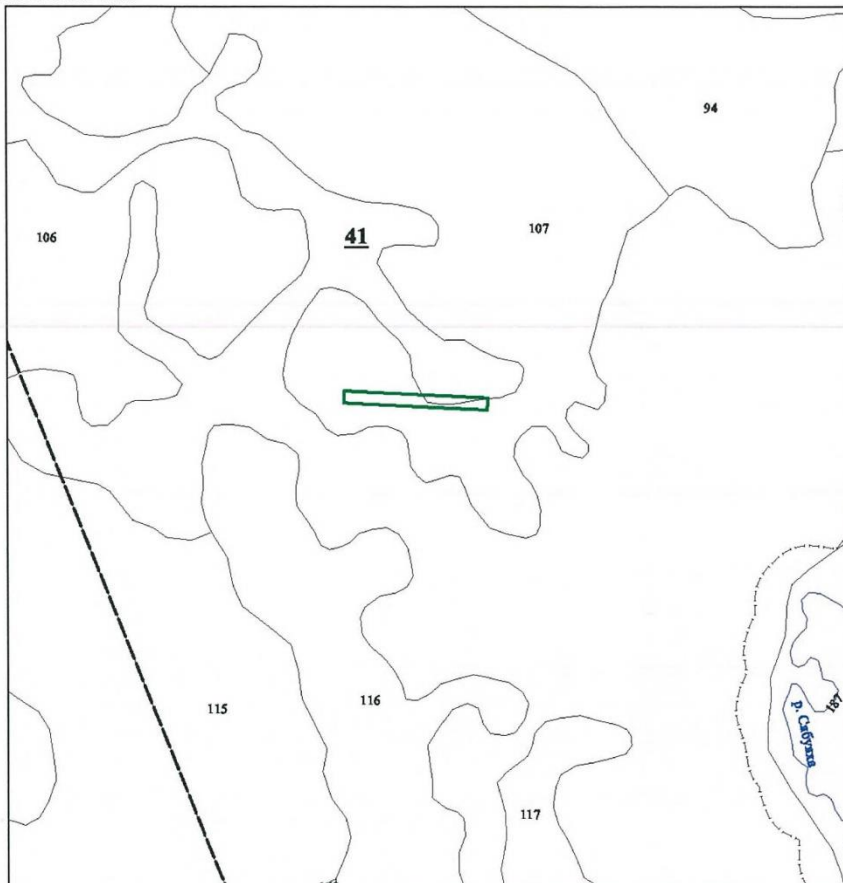
*Адрес (местоположение):* Ямало-Ненецкий автономный округ, Надымский район  
Надымское лесничество Надымское участковое лесничество в квартале № 41 в выделе № 107.

*Вид(ы) разрешенного использования:* разработка месторождений полезных ископаемых.

*Площадь участка 0,8003 га*

**КАРТА-СХЕМА РАСПОЛОЖЕНИЯ И ГРАНИЦЫ ЛЕСНОГО УЧАСТКА**

Масштаб: 1:10 000



Условные знаки	Наименование
	Лесной участок
	Квартальная просека условная
	Особо защитные участки лесов
	Гидрография

*Номер учетной записи в государственном лесном реестре  
Ямало-Ненецкого автономного округа: 222-2012-11*

Исполняющий обязанности  
директора департамента  
Гаврилюк А.Д.

Дата «22» ноября 2012 года подпись



120

Взам. инв. №	
Подп. и дата	
Инв. № подл.	

Изм.	Кол.уч.	Лист	№ док.	Подп.	Дата

Я-389/У000006-2021-П-П32.ТЧ

Лист  
138

**План лесного участка**  
(Лист 100 из 111)

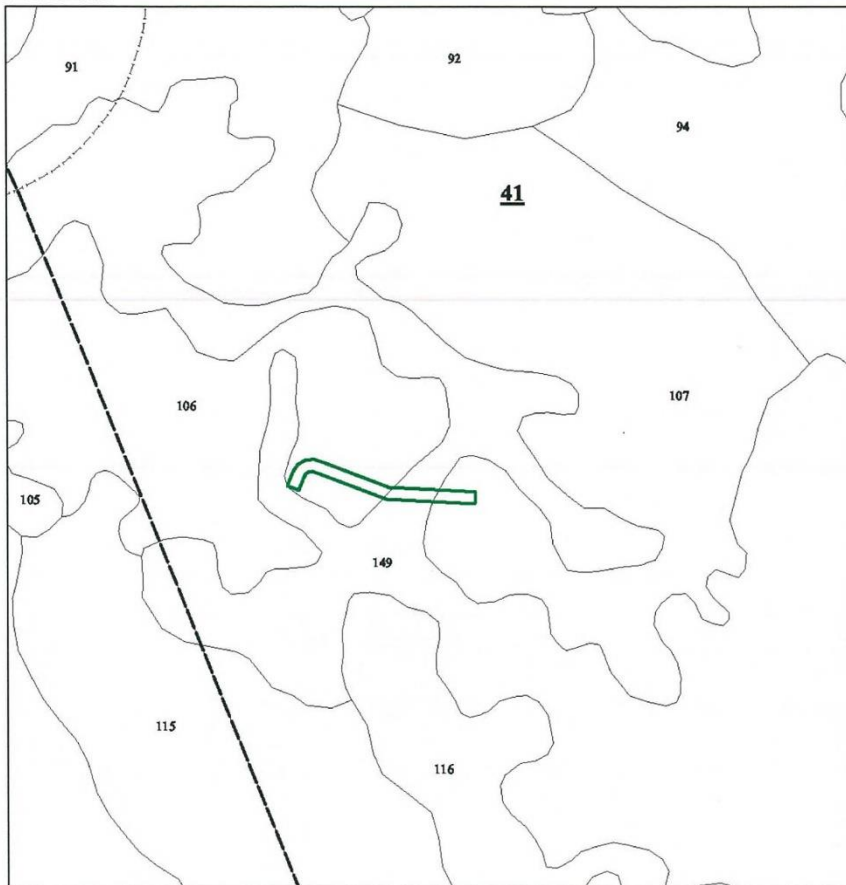
*Адрес (местоположение):* Ямало-Ненецкий автономный округ, Надымский район  
Надымское лесничество Надымское участковое лесничество в квартале № 41 в выделах  
№№ 106, 107, 149.

*Вид(ы) разрешенного использования:* разработка месторождений полезных ископаемых.

*Площадь участка 1,1126 га*

**КАРТА-СХЕМА РАСПОЛОЖЕНИЯ И ГРАНИЦЫ ЛЕСНОГО УЧАСТКА**

Масштаб: 1:10 000



Условные знаки	Наименование
	Лесной участок
	Квартальная просека условная
	Особо защитные участки лесов
	Гидрография

*Номер учетной записи в государственном лесном реестре  
Ямало-Ненецкого автономного округа: 223-2012-11*

Исполняющий обязанности  
директора департамента  
Гаврилюк А.Д.

Дата «22» ноября 2012 года подписан



121

Взам. инв. №	
Подп. и дата	
Инв. № подл.	

Изм.	Кол.уч.	Лист	№ док.	Подп.	Дата	Я-389/У000006-2021-П-П32.ТЧ
------	---------	------	--------	-------	------	-----------------------------



**План лесного участка**  
(Лист 101 из 111)

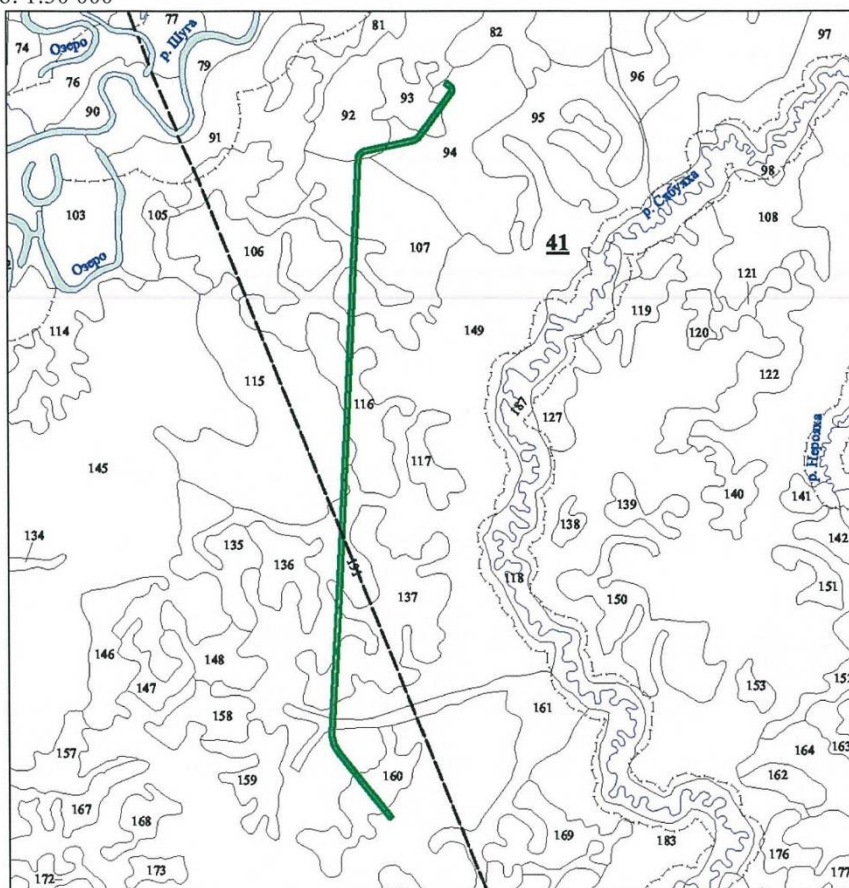
*Адрес (местоположение):* Ямало-Ненецкий автономный округ, Надымский район  
Надымское лесничество Надымское участковое лесничество в квартале № 41 в выделах №№ 92, 93, 94, 107, 115, 116, 137, 149, 160, 161.

*Вид(ы) разрешенного использования:* разработка месторождений полезных ископаемых.

*Площадь участка 13,6702 га*

**КАРТА-СХЕМА РАСПОЛОЖЕНИЯ И ГРАНИЦЫ ЛЕСНОГО УЧАСТКА**

Масштаб: 1:30 000



Условные знаки	Наименование
	Лесной участок
	Квартальная просека условная
	Особо защитные участки лесов
	Гидрография

*Номер учетной записи в государственном лесном реестре  
Ямало-Ненецкого автономного округа: 224-2012-11*

Исполняющий обязанности  
директора департамента  
Гаврилюк А.Д.

Дата «22» ноября 2012 года подпись



122

Взам. инв. №	
Подп. и дата	
Инв. № подл.	

Изм.	Кол.уч.	Лист	№ док.	Подп.	Дата

Я-389/У000006-2021-П-П32.ТЧ

Лист  
140

**План лесного участка**

(Лист 102 из 111)

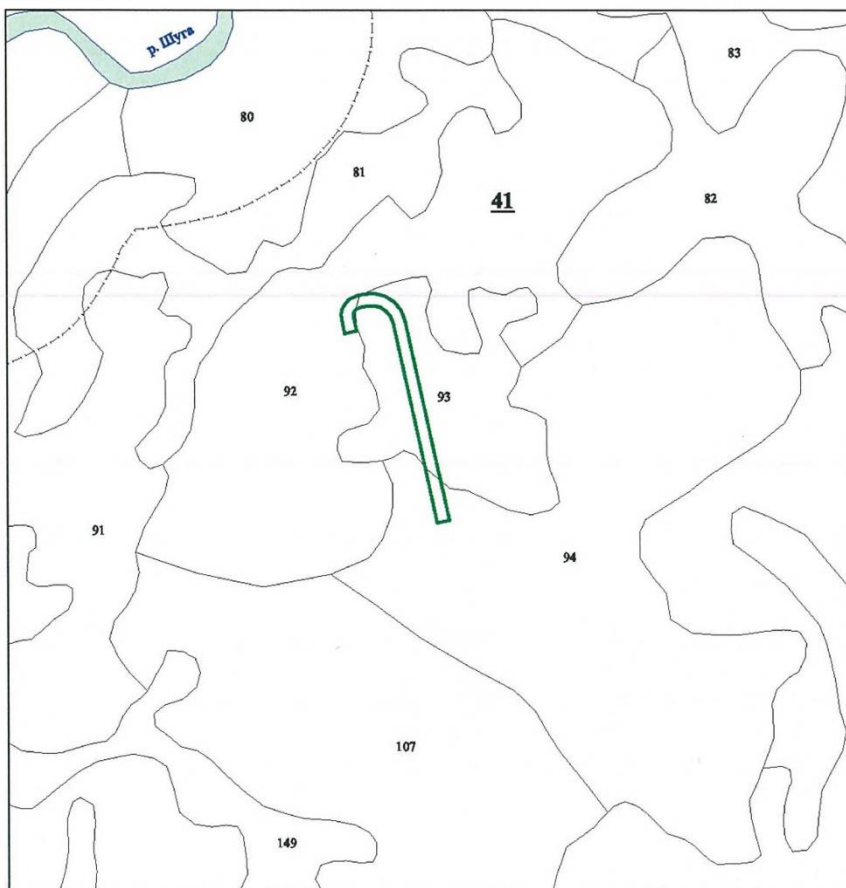
*Адрес (местоположение):* Ямало-Ненецкий автономный округ, Надымский район  
Надымское лесничество Надымское участковое лесничество в квартале № 41 в выделах №№ 92,  
93, 94.

*Вид(ы) разрешенного использования:* разработка месторождений полезных ископаемых.

*Площадь участка 1,6265 га*

**КАРТА-СХЕМА РАСПОЛОЖЕНИЯ И ГРАНИЦЫ ЛЕСНОГО УЧАСТКА**

Масштаб: 1:10 000



Условные знаки	Наименование
	Лесной участок
	Квартальная просека условная
	Особо заповитные участки лесов
	Гидрография

*Номер учетной записи в государственном лесном реестре  
Ямало-Ненецкого автономного округа: 225-2012-11*

Исполняющий обязанности  
директора департамента  
Гаврилюк А.Д.

Дата «22» ноября 2012 года подпись



Взам. инв. №	
Подп. и дата	
Инв. № подл.	

Изм.	Кол.уч.	Лист	№ док.	Подп.	Дата	Я-389/У000006-2021-П-П32.ТЧ	Лист
							141

**План лесного участка**  
(Лист 103 из 111)

*Адрес (местоположение):* Ямало-Ненецкий автономный округ, Надымский район  
Надымское лесничество Надымское участковое лесничество в квартале № 52 в выделах №№ 28, 59.

*Вид(ы) разрешенного использования:* разработка месторождений полезных ископаемых.

*Площадь участка 1,4960 га*

**КАРТА-СХЕМА РАСПОЛОЖЕНИЯ И ГРАНИЦЫ ЛЕСНОГО УЧАСТКА**

Масштаб: 1: 5 000



Условные знаки	Наименование
	Лесной участок
	Квартальная просека условная
	Особо защитные участки лесов
	Гидрография

*Номер учетной записи в государственном лесном реестре  
Ямало-Ненецкого автономного округа: 226-2012-11*

Исполняющий обязанности  
директора департамента  
Гаврилюк А.Д.

Дата «22» ноября 2012 года подписан



124

Взам. инв. №	
Подп. и дата	
Инв. № подл.	

Изм.	Кол.уч.	Лист	№ док.	Подп.	Дата

Я-389/У000006-2021-П-П32.ТЧ

**План лесного участка**

(Лист 104 из 111)

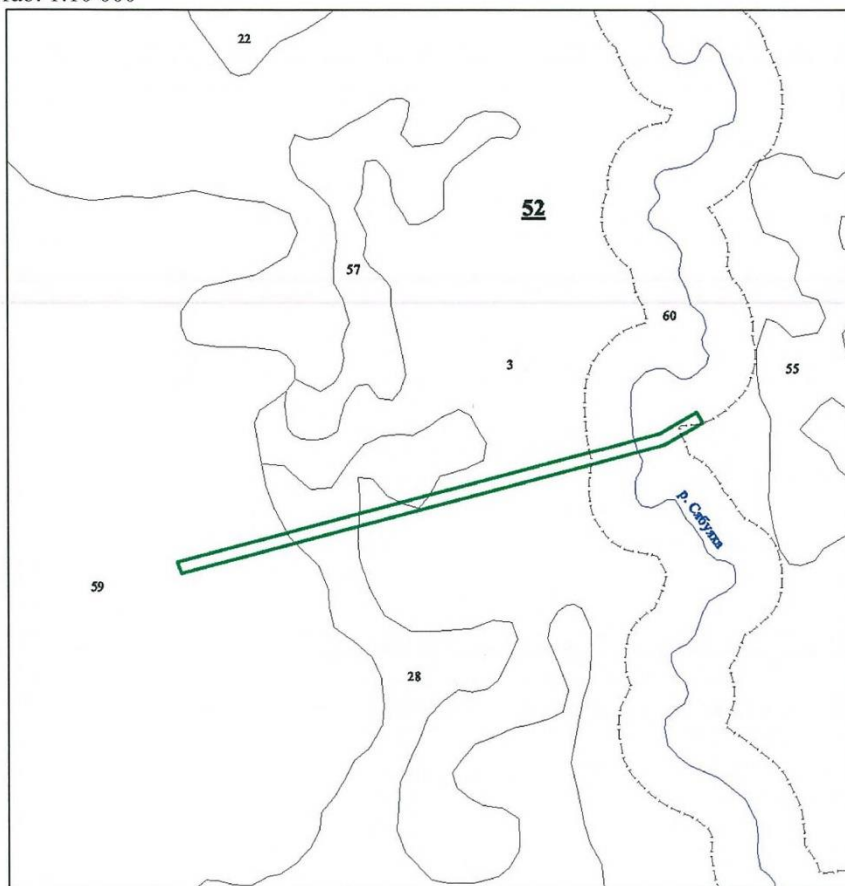
Адрес (местоположение): Ямало-Ненецкий автономный округ, Надымский район  
Надымское лесничество Надымское участковое лесничество в квартале № 52 в выделах №№ 3, 28, 59.

Вид(ы) разрешенного использования: разработка месторождений полезных ископаемых.

Площадь участка 3, 0305 га

**КАРТА-СХЕМА РАСПОЛОЖЕНИЯ И ГРАНИЦЫ ЛЕСНОГО УЧАСТКА**

Масштаб: 1:10 000



Условные знаки	Наименование
	Лесной участок
	Квартальная просека условная
	Особо защитные участки лесов
	Гидрография

Номер учетной записи в государственном лесном реестре  
Ямало-Ненецкого автономного округа: 227-2012-11

Исполняющий обязанности  
директора департамента  
Гаврилюк А.Д.

Дата «22» ноября 2012 года подпись



125

Взам. инв. №	
Подп. и дата	
Инв. № подл.	

Изм.	Кол.уч.	Лист	№ док.	Подп.	Дата

Я-389/У000006-2021-П-П32.ТЧ

Лист  
143



**План лесного участка**  
(Лист 105 из 111)

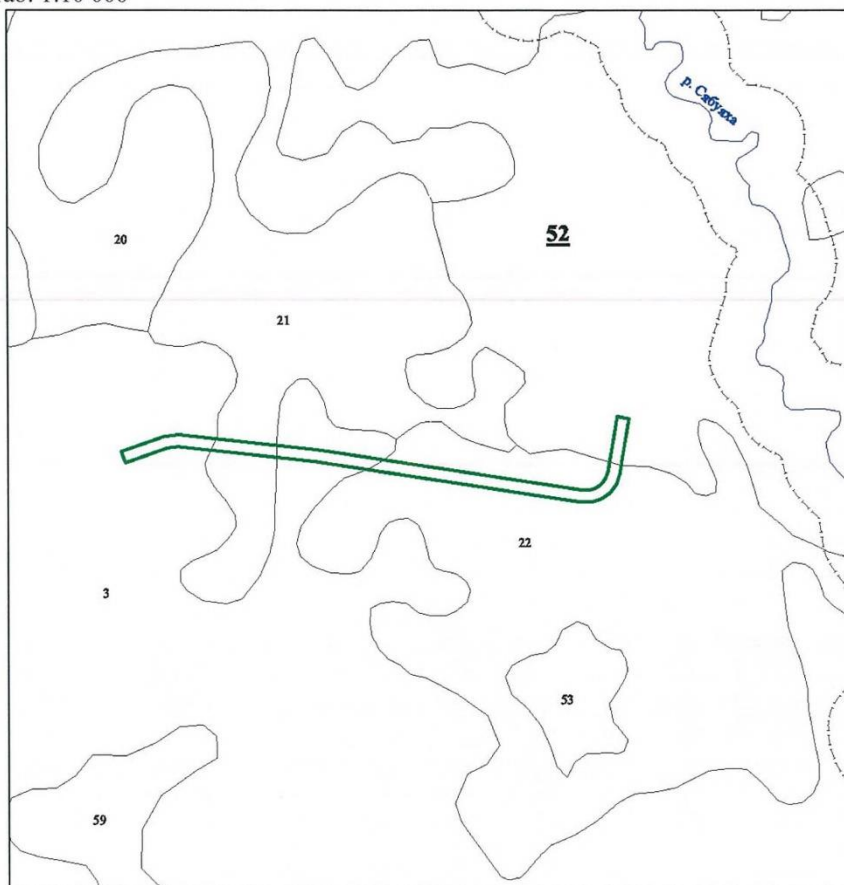
*Адрес (местоположение):* Ямало-Ненецкий автономный округ, Надымский район  
Надымское лесничество Надымское участковое лесничество в квартале № 52 в выделах №№ 3, 21, 22.

*Вид(ы) разрешенного использования:* разработка месторождений полезных ископаемых.

*Площадь участка 3,1501 га*

**КАРТА-СХЕМА РАСПОЛОЖЕНИЯ И ГРАНИЦЫ ЛЕСНОГО УЧАСТКА**

Масштаб: 1:10 000



Условные знаки	Наименование
	Лесной участок
	Квартальная просека условная
	Особо защитные участки лесов
	Гидрография

*Номер учетной записи в государственном лесном реестре  
Ямало-Ненецкого автономного округа: 228-2012-11*

Исполняющий обязанности  
директора департамента  
Гаврилюк А.Д.

Дата «22» ноября 2012 года подпись



126

Взам. инв. №	
Подп. и дата	
Инв. № подл.	

Изм.	Кол.уч.	Лист	№ док.	Подп.	Дата

Я-389/У000006-2021-П-П32.ТЧ

Лист  
144

**План лесного участка**  
(Лист 106 из 111)

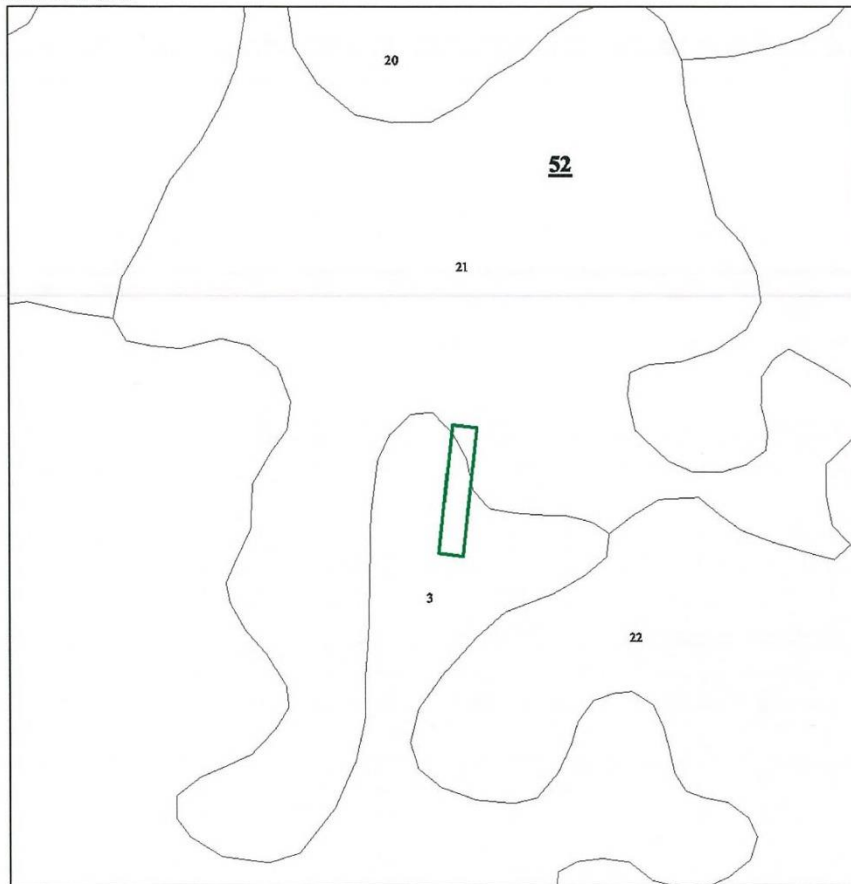
*Адрес (местоположение):* Ямало-Ненецкий автономный округ, Надымский район  
Надымское лесничество Надымское участковое лесничество в квартале № 52 в выделах №№ 3, 21.

*Вид(ы) разрешенного использования:* разработка месторождений полезных ископаемых.

*Площадь участка 0,3608 га*

**КАРТА-СХЕМА РАСПОЛОЖЕНИЯ И ГРАНИЦЫ ЛЕСНОГО УЧАСТКА**

Масштаб: 1: 5 000



Условные знаки	Наименование
	Лесной участок
	Квартальная просека условная
	Особо защитные участки лесов
	Гидрография

*Номер учетной записи в государственном лесном реестре  
Ямало-Ненецкого автономного округа: 229-2012-11*

Исполняющий обязанности  
директора департамента  
Гаврилюк А.Д.

Дата «22» ноября 2012 года подписан



127

Взам. инв. №	
Подп. и дата	
Инв. № подл.	

Изм.	Кол.уч.	Лист	№ док.	Подп.	Дата

Я-389/У000006-2021-П-П32.ТЧ

Лист

145

**План лесного участка**  
(Лист 107 из 111)

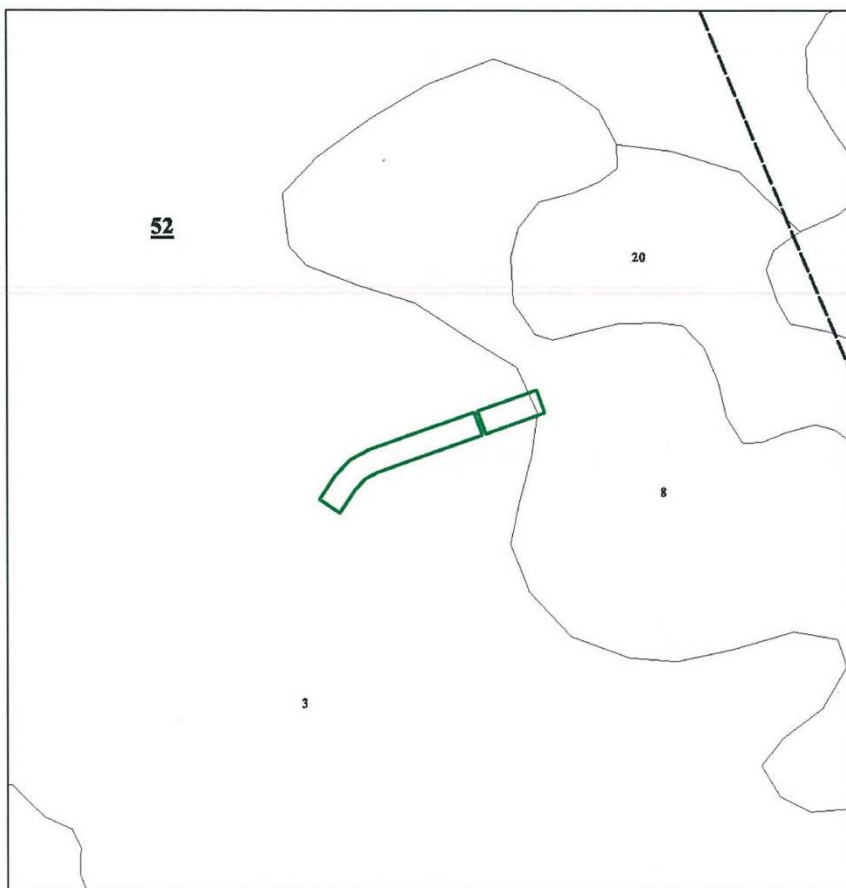
*Адрес (местоположение):* Ямало-Ненецкий автономный округ, Надымский район  
Надымское лесничество Надымское участковое лесничество в квартале № 52 в выделах №№ 3, 8.

*Вид(ы) разрешенного использования:* разработка месторождений полезных ископаемых.

*Площадь участка 0,6617 га*

**КАРТА-СХЕМА РАСПОЛОЖЕНИЯ И ГРАНИЦЫ ЛЕСНОГО УЧАСТКА**

Масштаб: 1: 5 000



Условные знаки	Наименование
	Лесной участок
	Квартальная просека условная
	Особо защитные участки лесов
	Гидрография

*Номер учетной записи в государственном лесном реестре  
Ямало-Ненецкого автономного округа: 230-2012-11*

Исполняющий обязанности  
директора департамента  
Гаврилук А.Д.

Дата «22» ноября 2012 года подпись



128

Взам. инв. №	
Подп. и дата	
Инв. № подл.	

Изм.	Кол.уч.	Лист	№ док.	Подп.	Дата

Я-389/У000006-2021-П-П32.ТЧ

Лист
146

**План лесного участка**  
(Лист 108 из 111)

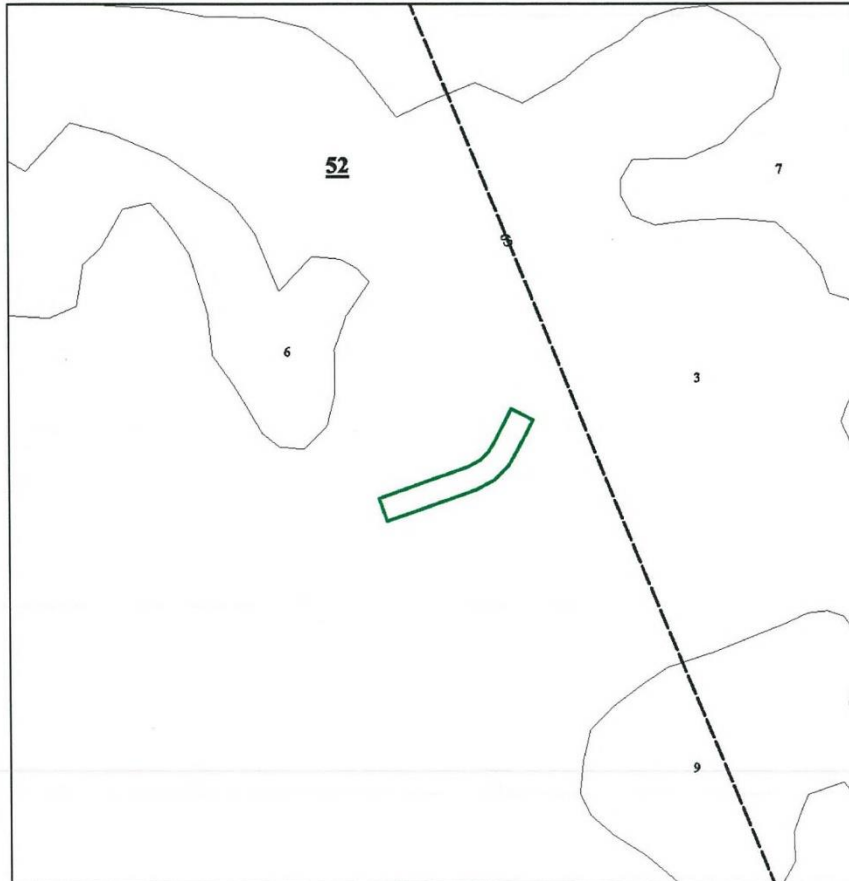
Адрес (местоположение): Ямало-Ненецкий автономный округ, Надымский район  
Надымское лесничество Надымское участковое лесничество в квартале № 52 в выделе № 3.

Вид(ы) разрешенного использования: разработка месторождений полезных ископаемых.

Площадь участка 0,4957 га

**КАРТА-СХЕМА РАСПОЛОЖЕНИЯ И ГРАНИЦЫ ЛЕСНОГО УЧАСТКА**

Масштаб: 1: 5 000



Условные знаки	Наименование
	Лесной участок
	Квартальная просека условная
	Особо защитимые участки лесов
	Гидрография

Номер учетной записи в государственном лесном реестре  
Ямало-Ненецкого автономного округа: 231-2012-11

Исполняющий обязанности  
директора департамента  
Гаврилюк А.Д.

Дата «22» ноября 2012 года подпись



129

Взам. инв. №	
Подп. и дата	
Инв. № подл.	

Изм.	Кол.уч.	Лист	№ док.	Подп.	Дата

Я-389/У000006-2021-П-П32.ТЧ

Лист  
147



**План лесного участка**

(Лист 109 из 111)

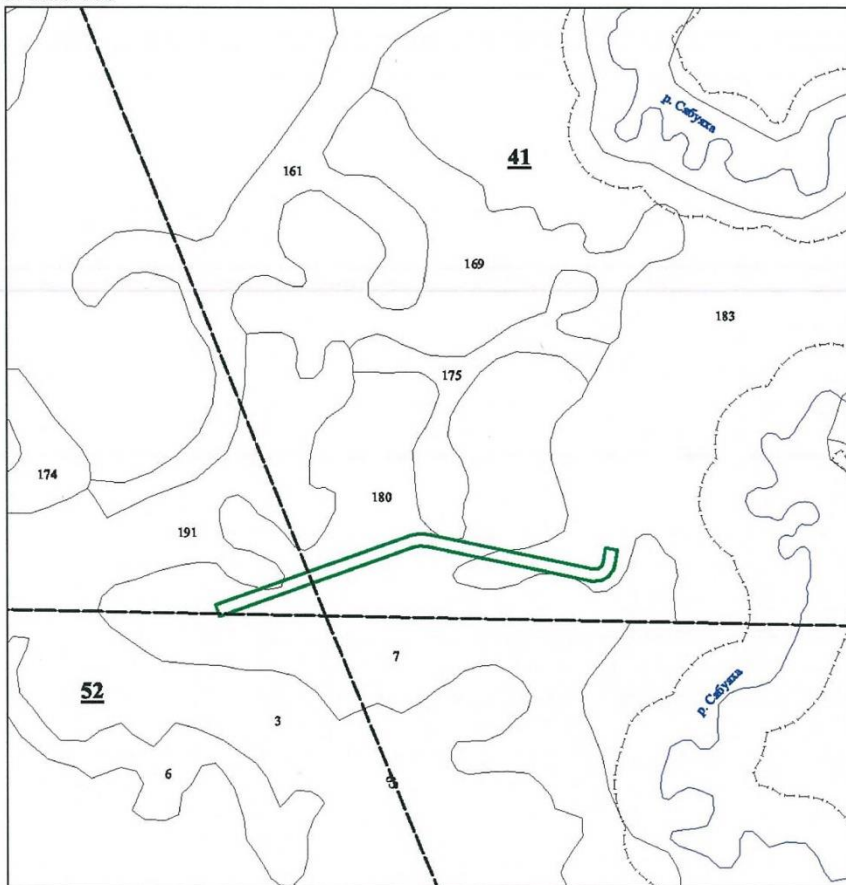
*Адрес (местоположение):* Ямало-Ненецкий автономный округ, Надымский район  
Надымское лесничество Надымское участковое лесничество в квартале № 41 в выделах  
№№ 180, 183, в квартале № 52 в выделе № 7.

*Вид(ы) разрешенного использования:* разработка месторождений полезных ископаемых.

*Площадь участка 2,3857 га*

**КАРТА-СХЕМА РАСПОЛОЖЕНИЯ И ГРАНИЦЫ ЛЕСНОГО УЧАСТКА**

Масштаб: 1:10 000



Условные знаки	Наименование
	Лесной участок
	Квартальная просека условная
	Особо защитимые участки лесов
	Гидрография

*Номер учетной записи в государственном лесном реестре  
Ямало-Ненецкого автономного округа: 232-2012-11*

Исполняющий обязанности  
директора департамента  
Гаврилюк А.Д.

Дата «22» ноября 2012 года подпись



130

Взам. инв. №	
Подп. и дата	
Инв. № подл.	

Изм.	Кол.уч.	Лист	№ док.	Подп.	Дата

Я-389/У000006-2021-П-П32.Т4

Лист  
148

**План лесного участка**  
(Лист 110 из 111)

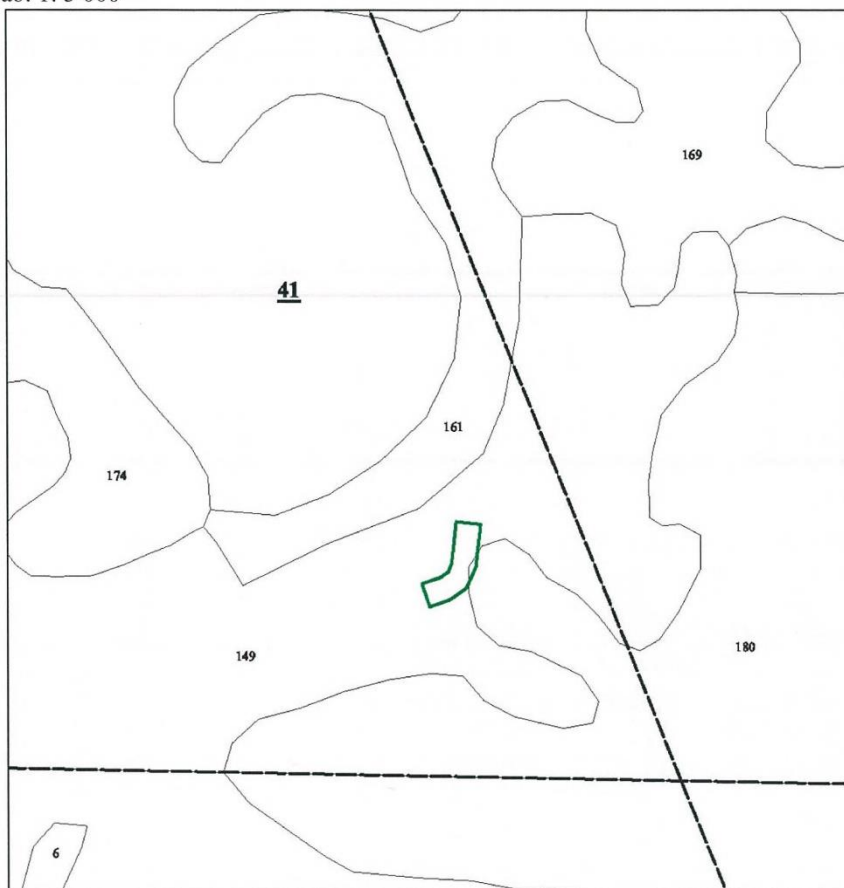
Адрес (местоположение): Ямало-Ненецкий автономный округ, Надымский район  
Надымское лесничество Надымское участковое лесничество в квартале № 41 в выделах  
№№ 149, 180.

Вид(ы) разрешенного использования: разработка месторождений полезных ископаемых.

Площадь участка 0,2589 га

**КАРТА-СХЕМА РАСПОЛОЖЕНИЯ И ГРАНИЦЫ ЛЕСНОГО УЧАСТКА**

Масштаб: 1: 5 000



Условные знаки	Наименование
	Лесной участок
	Квартальная просека условная
	Особо защитные участки лесов
	Гидрография

Номер учетной записи в государственном лесном реестре  
Ямало-Ненецкого автономного округа: 233-2012-11

Исполняющий обязанности  
директора департамента  
Гаврилюк А.Д.

Дата «22» ноября 2012 года подпись



131

Взам. инв. №	
Подп. и дата	
Инв. № подл.	

Изм.	Кол.уч.	Лист	№ док.	Подп.	Дата	Я-389/У000006-2021-П-П32.ТЧ	Лист 149

**План лесного участка**  
(Лист 111 из 111)

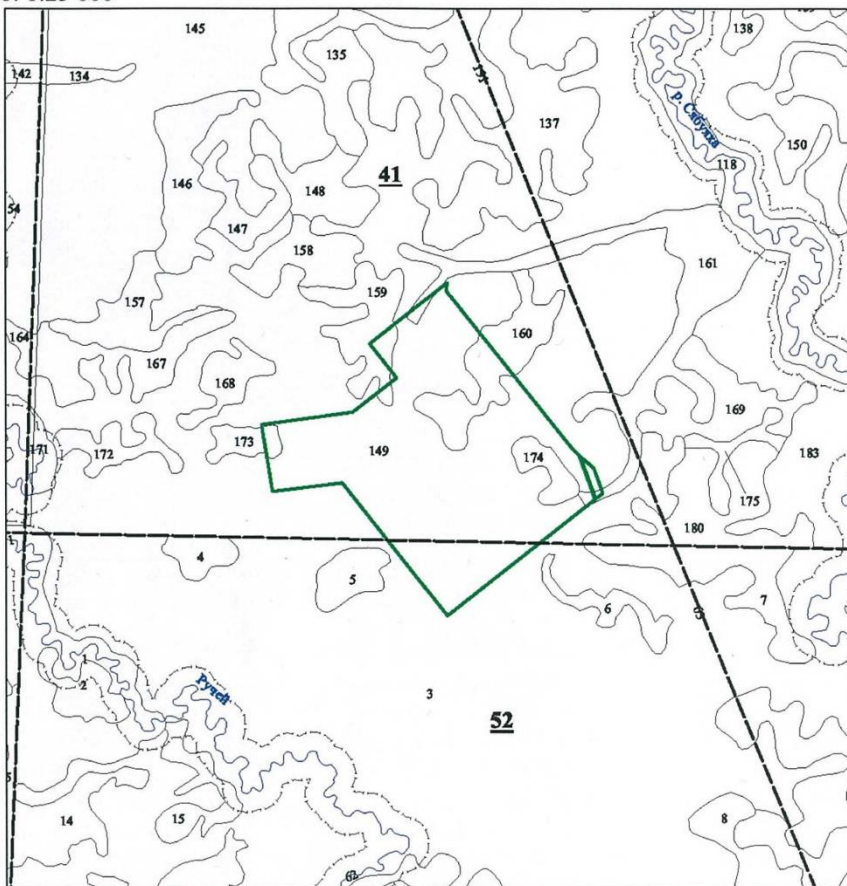
Адрес (местоположение): Ямало-Ненецкий автономный округ, Надымский район  
Надымское лесничество Надымское участковое лесничество в квартале № 41 в выделах №№ 149, 159, 160, 161, 173, 174, в квартале № 52 в выделе № 3.

Вид(ы) разрешенного использования: разработка месторождений полезных ископаемых.

Площадь участка 149, 7961 га

**КАРТА-СХЕМА РАСПОЛОЖЕНИЯ И ГРАНИЦЫ ЛЕСНОГО УЧАСТКА**

Масштаб: 1:25 000



Условные знаки	Наименование
	Лесной участок
	Квартальная просека условная
	Особо защитные участки лесов
	Гидрография

Номер учетной записи в государственном лесном реестре  
Ямало-Ненецкого автономного округа: 234-2012-11

Исполняющий обязанности  
директора департамента  
Гаврилюк А.Д.

Дата «22» ноября 2012 года подпись




132

Взам. инв. №	
Подп. и дата	
Инв. № подл.	

Изм.	Кол.уч.	Лист	№ док.	Подп.	Дата

Я-389/У000006-2021-П-П32.ТЧ

Лист
150



Прочитано і проанумеровано  
 154 листів (а)  
 Кривобіг А.С.  
 (Фамілія, І.О. і підпис)  
 5.12.12

№ п/п	Взам. инв. №
Підп. і дата	
№ п/п	

Изм.	Кол.уч.	Лист	№ док.	Подп.	Дата

Я-389/У000006-2021-П-П32.ТЧ



**Дополнительное соглашение № 2  
к договору аренды лесного участка, в составе земель лесного фонда  
от 03 декабря 2012 года № 321/Л-12**

г. Салехард \_\_\_\_\_

«16» апреля 2015 г.

Департамент природно-ресурсного регулирования, лесных отношений и развития нефтегазового комплекса Ямало-Ненецкого автономного округа, в лице директора департамента **Чеботаревой Юлии Павловны**, действующего на основании Положения, утвержденного постановлением Правительства Ямало-Ненецкого автономного округа от 29 апреля 2013 года № 297-П «О департаменте природно-ресурсного регулирования, лесных отношений и развития нефтегазового комплекса Ямало-Ненецкого автономного округа», именуемый в дальнейшем «Арендодатель», с одной стороны, и

Общество с ограниченной ответственностью «ЯРГЕО», в лице генерального директора **Бухарова Андрея Ивановича**, действующего на основании Устава, именуемое в дальнейшем «Арендатор», с другой стороны, совместно именуемые «Стороны», на основании приказа департамента природно-ресурсного регулирования, лесных отношений и развития нефтегазового комплекса Ямало-Ненецкого автономного округа от 20 ноября 2012 года № 531-3 «О предоставлении в аренду лесного участка в составе земель лесного фонда» (с изменениями от 01 апреля 2014 года № 142-3), заключили настоящее дополнительное соглашение к договору аренды лесного участка, в составе земель лесного фонда от 03 декабря 2012 года № 321/Л-12 (далее по тексту - Договор) о нижеследующем:

### I. Предмет соглашения

1. Стороны пришли к соглашению о продлении срока действия Договора на прежних условиях, в отношении лесного участка площадью 52,6472 га, до 01 июля 2029 года.

2. Пункт 4 раздела I Договора изложить в следующей редакции:

«4. Арендатору передается лесной участок для использования лесов в целях – выполнение работ по геологическому изучению недр, разработка месторождений полезных ископаемых.»

3. Подпункт «е» пункта 12 раздела III Договора изложить в следующей редакции:

«е) в случае обнаружения лесного пожара на лесном участке немедленно сообщать об этом в специализированную диспетчерскую службу и принимать все возможные меры по недопущению распространения лесного пожара.»

4. Пункт 20 раздела VII Договора изложить в следующей редакции:

«20. Действие настоящего Договора устанавливается с момента его государственной регистрации сроком до 01 июля 2029 года и действует до момента исполнения Сторонами своих обязательств по Договору.»

5. В Приложении № 3 слова «Разработка месторождений полезных ископаемых» заменить словами «Выполнение работ по геологическому изучению недр, разработка месторождений полезных ископаемых».

### II. Прочие условия

6. Во всем остальном, что не предусмотрено настоящим дополнительным соглашением действуют условия Договора.

7. Настоящее дополнительное соглашение составлено в трех экземплярах, имеющих одинаковую юридическую силу: по одному экземпляру для каждой из Сторон, один экземпляр для Управления Федеральной службы государственной регистрации, кадастра и картографии по Ямало-Ненецкому автономному округу.

8. Настоящее дополнительное соглашение подлежит обязательной государственной регистрации силами и средствами Арендатора и вступает в силу с момента регистрации.

1

Взам. инв. №	
Подп. и дата	
Инв. № подл.	

Изм.	Кол.уч.	Лист	№ док.	Подп.	Дата

Я-389/У000006-2021-П-П32.ТЧ

Лист

152

Реквизиты и подписи сторон

**АРЕНДОДАТЕЛЬ:** Департамент природно-ресурсного регулирования, лесных отношений и развития нефтегазового комплекса Ямало-Ненецкого автономного округа

Юридический адрес: 629008, Ямало-Ненецкий автономный округ, г. Салехард, ул. Матросова, 29, ИНН 8901017195, КПП 890101001, ОКОНХ 97410, ОКПО 43131698, Расчетный счет в РКЦ Салехард г. Салехард № 4020181060000000002, БИК 047182000

**АРЕНДАТОР:** Общество с ограниченной ответственностью «ЯРГЕО»

Юридический адрес: 629730, Российская Федерация, Тюменская область, Ямало-Ненецкий автономный округ, г. Надым, ул. Зверева 12/2  
ИНН 8901014564, КПП 890301001, ОКПО 71215589, ОГРН 1038900502728, Расчетный счет № 40702810567090040744, кор/счет № 30101810800000000651 в Западно-Сибирском банке Сбербанка России г. Тюмень, БИК 047102651

Подписи Сторон:

**АРЕНДОДАТЕЛЬ:**  
  
Ю. Е. Шеботарева  
(подпись, печать)

**АРЕНДАТОР:**  
  
А.И. Бухаров  
(подпись, печать)

Управление федеральных служб государственной регистрации, кадастра и картографии по Ямало-Ненецкому автономному округу  
Номер регистрационного округа 89  
Производитель государственной регистрации  
Дата регистрации 23.06.2021  
Номер регистрации 89-001/2021-0015-3404/1  
Регистрация  


Дополнительное соглашение № 2 к договору аренды лесного участка, в составе земель лесного фонда от 03 декабря 2012 года № 321/Л-12

Взам. инв. №	
Подп. и дата	
Инв. № подл.	

Изм.	Кол.уч.	Лист	№ док.	Подп.	Дата	Я-389/У000006-2021-П-П32.Т4	Лист
							153



**ДОГОВОР  
аренды лесного участка**

N 421/Л-16

"06" февраля 2017 г.  
(дата заключения договора)

г. Салехард  
(место заключения договора)

Департамент природно-ресурсного регулирования, лесных отношений и развития нефтегазового комплекса Ямало-Ненецкого автономного округа, в лице директора департамента **Чеботаревой Юлии Павловны**, действующего на основании Положения, утвержденного постановлением Правительства Ямало-Ненецкого автономного округа от 29 апреля 2013 года № 297-П «О департаменте природно-ресурсного регулирования, лесных отношений и развития нефтегазового комплекса Ямало-Ненецкого автономного округа», именуемый в дальнейшем «Арендодателем», с одной стороны и,

Общество с ограниченной ответственностью «ЯРГЕО», в лице генерального директора **Подшибякина Андрея Владиславовича**, действующего на основании Устава, именуемое в дальнейшем «Арендатором», с другой стороны, заключили настоящий Договор о нижеследующем:

**I. Предмет Договора**

1. По настоящему Договору Арендодатель, на основании Приказа № 628-3 от 21 декабря 2016 года «О предоставлении в аренду лесных участков в составе земель лесного фонда» департамента природно-ресурсного регулирования, лесных отношений и развития нефтегазового комплекса Ямало-Ненецкого автономного округа обязуется предоставить, а Арендатор обязуется принять во временное пользование лесной участок, находящийся в государственной собственности, определенный в пункте 2 настоящего Договора (далее - лесной участок).

2. Лесной участок площадью **4,7808 га**,  
местоположение:

Ямало-Ненецкий автономный округ, Надымский район, Надымское лесничество, Надымское участковое лесничество, в квартале № 41 в выделах №№ 136, 137, 149, 192, 195, 272, 278, 280, 290, в квартале № 52 в выделах №№ 3, 7, 21, 63, 129, 166, номер учетной записи в государственном лесном реестре 710-2016-08, номер учетной записи в государственном лесном реестре 711-2016-08, номер учетной записи в государственном лесном реестре 712-2016-08, номер учетной записи в государственном лесном реестре 713-2016-08, номер учетной записи в государственном лесном реестре 714-2016-08, номер учетной записи в государственном лесном реестре 715-2016-08.

3. Границы лесного участка определены в кадастровом паспорте, а также указаны в схеме расположения лесного участка, предусмотренной приложением N 1 к настоящему Договору. Характеристики лесного участка на день заключения настоящего Договора в соответствии с данными государственного лесного реестра приводятся в приложении N 2 к настоящему Договору.

4. Арендатору передается лесной участок в целях использования лесов для выполнения работ по геологическому изучению недр, разработки месторождений полезных ископаемых.

5. Объем использования лесов в год вступления настоящего Договора в силу и в год прекращения действия настоящего Договора устанавливается с учетом периода действия настоящего Договора в указанные годы.

**II. Арендная плата**

6. Арендная плата по настоящему Договору составляет 38 664,75 рублей в год, в том числе вносимая в федеральный бюджет - 38 664,75 рублей в год.

Арендная плата определяется в соответствии со статьей 73 Лесного кодекса Российской Федерации на основе минимального размера арендной платы.

1

Взам. инв. №	
Подп. и дата	
Инв. № подл.	

							<b>Я-389/У000006-2021-П-П32.ТЧ</b>				Лист
Изм.	Кол.уч.	Лист	№ док.	Подп.	Дата						154





в случае досрочного прекращения действия настоящего Договора принять от Арендатора лесной участок в день досрочного прекращения действия настоящего Договора по акту приема-передачи лесного участка, форма которого предусмотрена приложением N 5 к настоящему Договору, в состоянии, пригодном для ведения лесного хозяйства;

ж) представлять Арендатору сведения о поступивших по настоящему Договору платежах в течение 30 дней со дня получения запроса в письменной форме;

з) в установленном порядке осуществлять федеральный государственный лесной надзор или муниципальный лесной контроль (лесную охрану);

и) представлять Арендатору информацию о возможности и местах приобретения районированного посевного и посадочного материала в течение 30 дней со дня получения запроса в письменной форме;

к) в случае изменения ставок платы, указанных в пункте 6 настоящего Договора, и (или) коэффициента индексации к ставкам платы производить перерасчет арендной платы и уведомлять Арендатора в письменной форме об изменении размера арендной платы и о сумме, подлежащей уплате, в течение 3 месяцев со дня изменения размера арендной платы;

л) в случае изменения реквизитов для осуществления платежей, предусмотренных настоящим договором, уведомить в письменной форме Арендатора об этом в течение 5 рабочих дней со дня изменения реквизитов.

#### 11. Арендатор имеет право:

а) приступить к использованию лесного участка в соответствии с условиями настоящего Договора после заключения настоящего Договора, подписания сторонами акта приема-передачи лесного участка, форма которого предусмотрена приложением N 5 к настоящему Договору, получения положительного заключения государственной экспертизы проекта освоения лесов и подачи лесной декларации;

б) получать от Арендодателя информацию о возможности и местах приобретения районированного посевного и посадочного материала;

в) осуществлять на лесном участке в установленном порядке создание лесной инфраструктуры;

г) осуществлять на лесном участке в установленном порядке строительство, реконструкцию и эксплуатацию объектов, не связанных с созданием лесной инфраструктуры;

д) заключать соглашение об установлении сервитута в отношении лесного участка либо его части при наличии согласия Арендодателя (в письменной форме) на заключение такого соглашения.

#### 12. Арендатор обязан:

а) принять лесной участок от Арендодателя по акту приема-передачи лесного участка, форма которого предусмотрена приложением N 5 к настоящему Договору, в течение 5 рабочих дней со дня заключения настоящего Договора;

после подписания настоящего Договора или изменений к нему в течение 14 дней обратиться с заявлением о государственной регистрации права аренды лесного участка, передаваемого по настоящему Договору, или изменений, вносимых в настоящий Договор, в орган, осуществляющий государственную регистрацию прав на недвижимое имущество и сделок с ним, и в течение 10 дней со дня подачи указанного заявления известить в письменной форме Арендодателя о подаче таких документов;

не позднее 60 дней со дня подписания настоящего Договора передать Арендодателю экземпляр настоящего Договора, копию документа, подтверждающего государственную регистрацию, или уведомление об отказе в государственной регистрации права аренды лесного участка, передаваемого по настоящему Договору;

б) использовать лесной участок по назначению в соответствии с законодательством Российской Федерации и настоящим Договором;

в) вносить арендную плату в соответствии с приложением N 4 к настоящему Договору;

г) в течение 6 месяцев со дня заключения настоящего Договора разработать и представить Арендодателю проект освоения лесов для проведения государственной экспертизы;

не позднее чем за 6 месяцев до окончания срока действия проекта освоения лесов разработать и представить Арендодателю проект освоения лесов на следующий срок для проведения государственной экспертизы;

Взам. инв. №	
Подп. и дата	
Инв. № подл.	

Изм.	Кол.уч.	Лист	№ док.	Подп.	Дата





числе представлять отчеты, предусмотренные статьями 49, 60 и 66 Лесного кодекса Российской Федерации.

**IV. Ответственность сторон**

13. За неисполнение или ненадлежащее исполнение обязательств, предусмотренных настоящим Договором, Арендодатель и Арендатор несут ответственность согласно законодательству Российской Федерации (включая обязанность возместить в соответствии с Гражданским кодексом Российской Федерации убытки, причиненные таким неисполнением или ненадлежащим исполнением) и настоящему Договору.

14. За нарушение условий настоящего Договора Арендатор уплачивает Арендодателю неустойку в следующем размере:

а) за нарушение Арендатором сроков внесения арендной платы, предусмотренных приложением N 4 к настоящему Договору, - 0,1 процента от суммы просроченного платежа за каждый день просрочки.

Начисление неустойки производится начиная со дня, следующего за днем истечения срока платежа, и до дня внесения просроченного платежа в полном объеме;

б) за нарушение срока разработки и представления Арендодателю проекта освоения лесов для проведения государственной или муниципальной экспертизы, предусмотренного подпунктом "г" пункта 12 настоящего Договора, или использование лесного участка без проекта освоения лесов - 50 тыс. рублей (для физического лица или индивидуального предпринимателя) или 150 тыс. рублей (для юридического лица) за каждый полный календарный месяц просрочки по истечении установленного срока;

в) за невыполнение или несвоевременное выполнение работ по очистке мест рубок от порубочных остатков в соответствии с правилами заготовки древесины, правилами санитарной безопасности в лесах, правилами пожарной безопасности в лесах, правилами ухода за лесами, захламливание по вине Арендатора просек и прилегающих к лесосекам полос шириной 50 метров - 5-кратная стоимость затрат, необходимых для очистки данной территории по нормативам в области лесного хозяйства, а при отсутствии таких нормативов - согласно калькуляции Арендодателя;

г) за рубку лесных насаждений, предусмотренную проектом освоения лесов, без подачи лесной декларации - 25-кратная стоимость заготовленной древесины, определенная по ставкам платы за единицу объема лесных ресурсов, установленным Правительством Российской Федерации;

д) за использование лесного участка без подачи лесной декларации - 20 тыс. рублей (для физического лица или индивидуального предпринимателя) или 70 тыс. рублей (для юридического лица);

е) за все количество срубленных или поврежденных до степени прекращения роста деревьев за пределами лесосек на смежных с ними 50-метровых полосах - 10-кратная стоимость срубленных или поврежденных деревьев, определенная по ставкам платы за единицу объема лесных ресурсов, установленным Правительством Российской Федерации для древесины лесных насаждений по первому разряду такс во всех лесотаксовых районах;

ж) за хранение (оставление) древесины вдоль лесных дорог с нарушением законодательства Российской Федерации - 2-кратная стоимость оставленной древесины, определенная по ставкам платы за единицу объема лесных ресурсов, установленным Правительством Российской Федерации для древесины лесных насаждений по первому разряду такс во всех лесотаксовых районах;

з) за рубку или повреждение семенников и деревьев в семенных куртинах и полосах, за рубку деревьев, не подлежащих рубке при проведении сплошных, выборочных рубок, - 5-кратная стоимость соответствующей срубленной древесины, а также поврежденных семенников и деревьев в семенных куртинах и полосах, определенная по ставкам платы за единицу объема лесных ресурсов, установленным Правительством Российской Федерации для древесины лесных насаждений по первому разряду такс во всех лесотаксовых районах;

и) за проведение заготовки и трелевки древесины способами, в результате которых в горных условиях возникла эрозия, - 100 тыс. рублей за каждый гектар эродированной площади,

Взам. инв. №	
Подп. и дата	
Инв. № подл.	

Изм.	Кол.уч.	Лист	№ док.	Подп.	Дата	Я-389/У000006-2021-П-П32.ТЧ	Лист
							158

на которой поврежден гумусовый слой почвы;

к) за складирование заготовленной древесины в местах, не предусмотренных проектом освоения лесов или технологической картой лесосечных работ, - 3-кратная стоимость складированной древесины, определенная по ставкам платы за единицу объема лесных ресурсов, установленным Правительством Российской Федерации для древесины лесных насаждений по первому разряду такс во всех лесотаксовых районах;

л) за оставление не вывезенной в установленный срок (включая предоставленные отсрочки) древесины на лесосеках, в местах производства работ по расчистке площадей под лесные склады, трассы лесовозных дорог, постройки, сооружения - 7-кратная стоимость не вывезенной в срок древесины, определенная по ставкам платы за единицу объема лесных ресурсов, установленным Правительством Российской Федерации для древесины лесных насаждений по первому разряду такс во всех лесотаксовых районах;

м) за уничтожение или повреждение граничных, квартальных, лесосечных и других столбов и знаков - 10-кратная стоимость их изготовления и установки;

н) за оставление на лесосеках завалов, зависших, срубленных деревьев - 7-кратная стоимость оставленных деревьев, определенная по ставкам платы за единицу объема лесных ресурсов, установленным Правительством Российской Федерации для древесины лесных насаждений по первому разряду такс во всех лесотаксовых районах;

о) за невыполнение и несвоевременное выполнение противопожарных, санитарно-оздоровительных мероприятий, мероприятий по воспроизводству лесов - 3-кратная стоимость затрат, необходимых для выполнения этих мероприятий по нормативам в области лесного хозяйства, а при отсутствии таких нормативов - согласно калькуляции Арендодателя;

п) за совершение действий, предусмотренных статьей 5 Федерального закона "О введении в действие Лесного кодекса Российской Федерации", без письменного согласования с Арендодателем - годовая арендная плата, предусмотренная настоящим Договором;

р) при непредставлении Арендатором в письменной форме сведений об изменении банковских реквизитов, юридического и фактического адреса, а также об изменении лица, имеющего право действовать без доверенности от имени Арендатора, в установленный настоящим Договором срок - 10 тыс. рублей;

с) за невыполнение обязательств, установленных подпунктом "т" пункта 12 настоящего Договора, - 4-кратная стоимость работ, необходимых для восстановления соответствующей территории по нормативам в области лесного хозяйства, а при отсутствии таких нормативов - согласно калькуляции Арендодателя.

15. Уплата неустоек не освобождает Арендатора от выполнения обязательств, предусмотренных настоящим Договором.

16. В случае несвоевременной передачи лесного участка после истечения срока действия настоящего Договора или досрочного прекращения срока его действия Арендатор уплачивает Арендодателю за все время просрочки возврата лесного участка арендную плату и возмещает убытки, причиненные Арендодателю в случае, когда указанная плата не покрывает причиненные Арендодателю убытки.

#### V. Порядок изменения и расторжения Договора

17. Все изменения, вносимые в настоящий Договор, оформляются в письменной форме и подписываются сторонами.

18. При изменении условий настоящего Договора обязательства сторон сохраняются в измененном виде.

В случае изменения условий настоящего Договора обязательства сторон считаются измененными с момента заключения сторонами соглашения об изменении условий настоящего Договора, если иное не вытекает из соглашения или характера изменения условий настоящего Договора, а при изменении условий настоящего Договора в судебном порядке - с момента вступления в законную силу решения суда об изменении условий настоящего Договора.

19. Настоящий Договор прекращает действие в случаях, предусмотренных гражданским законодательством Российской Федерации, и случаях, предусмотренных пунктами 21 - 22 настоящего Договора.

6

Взам. инв. №	
Подп. и дата	
Инв. № подл.	

Изм.	Кол.уч.	Лист	№ док.	Подп.	Дата

Я-389/У000006-2021-П-П32.Т4

Лист

159



20. Расторжение настоящего Договора по решению суда по требованию одной из сторон осуществляется по основаниям, предусмотренным лесным и гражданским законодательством Российской Федерации.

21. Арендодатель вправе отказаться от исполнения настоящего Договора в одностороннем порядке в случае невнесения Арендатором арендной платы 2 и более раз подряд по истечении установленного настоящим Договором срока платежа, уведомив об этом Арендатора в письменной форме за 30 дней до даты расторжения договора.

Настоящий Договор прекращает свое действие с даты, указанной в письменном уведомлении. В случае одностороннего отказа Арендодателя от исполнения настоящего Договора он считается расторгнутым.

22. Арендатор вправе в одностороннем порядке расторгнуть настоящий Договор, известив об этом Арендодателя в письменной форме за 90 дней до предполагаемой даты расторжения, при условии отсутствия недоимки по арендной плате.

#### VI. Срок действия Договора

23. Срок действия настоящего Договора устанавливается с даты государственной регистрации права аренды лесного участка, и до 01 июля 2029 года.

#### VII. Прочие условия

24. Спорные вопросы, возникающие в ходе исполнения настоящего Договора, или вопросы, не оговоренные в настоящем Договоре, разрешаются путем переговоров. В случае если согласие путем переговоров не достигнуто, указанные вопросы разрешаются в судебном порядке.

Рассмотрение споров в судебном порядке производится по месту нахождения Арендодателя.

25. Арендатор и Арендодатель не несут ответственности за неисполнение или ненадлежащее исполнение своих обязательств по настоящему Договору, если это явилось следствием обстоятельств непреодолимой силы.

26. Настоящий Договор составлен в 3 подлинных экземплярах, по одному для каждой стороны и один - для органа, осуществляющего государственную регистрацию прав на недвижимое имущество и сделок с ним.

27. Приложения к настоящему Договору являются его неотъемлемыми частями.

**АРЕНДОДАТЕЛЬ:**

Чебогарева Юлия Павловна  
(фамилия, имя, отчество)

(подпись)

М.П.

**АРЕНДАТОР:**

Подшибякин Андрей Владиславович  
(фамилия, имя, отчество)

(подпись)

ЯРГ М.П.

Взам. инв. №	
Подп. и дата	
Инв. № подл.	

7

Я-389/У000006-2021-П-П32.ТЧ

Лист

160

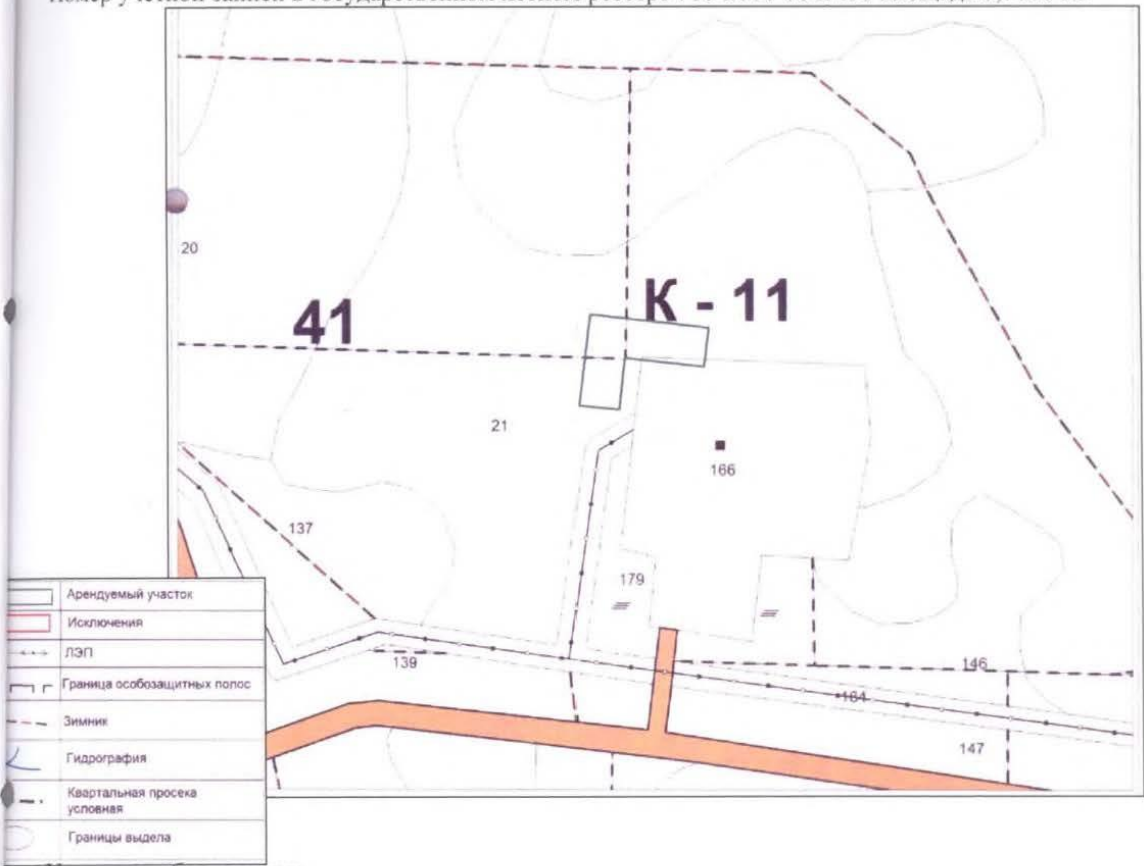
Приложение № 1  
к Договору аренды лесного участка  
№ 421/Л-16

**СХЕМА**  
**расположения лесного участка**  
(Лист 1 из 6)

Ямало-Ненецкий автономный округ  
Надымское лесничество, Надымское участковое лесничество, в квартале № 52 в выделах  
№№ 63, 166.

Масштаб: 1:5 000.

Номер учетной записи в государственном лесном реестре 710-2016-08 и его площадь 0,7060 га.



	Арендуемый участок
	Исключения
	ЛЭП
	Граница осoboазащитных полос
	Земли
	Гидрография
	Квартальная просека условная
	Границы выдела

Условные обозначения:  
Примечание. Для создания схемы расположения участков используются следующие фрагменты картографических материалов лесоустройства:  
планшеты М 1:10000;  
планы лесонасаждений М 1:25000;  
карты-схемы лесничества (лесопарка) М 1:100000.

**АРЕНДОДАТЕЛЬ:**

**АРЕНДАТОР:**

Чеботарева Юлия Павловна  
(фамилия, имя, отчество)

Подшибякин Андрей Владиславович  
(фамилия, имя, отчество)

(подпись)  
М.П.

(подпись)  
М.П.



Взам. инв. №	
Подп. и дата	
Инв. № подл.	

Изм.	Кол.уч.	Лист	№ док.	Подп.	Дата

Я-389/У000006-2021-П-П32.ТЧ

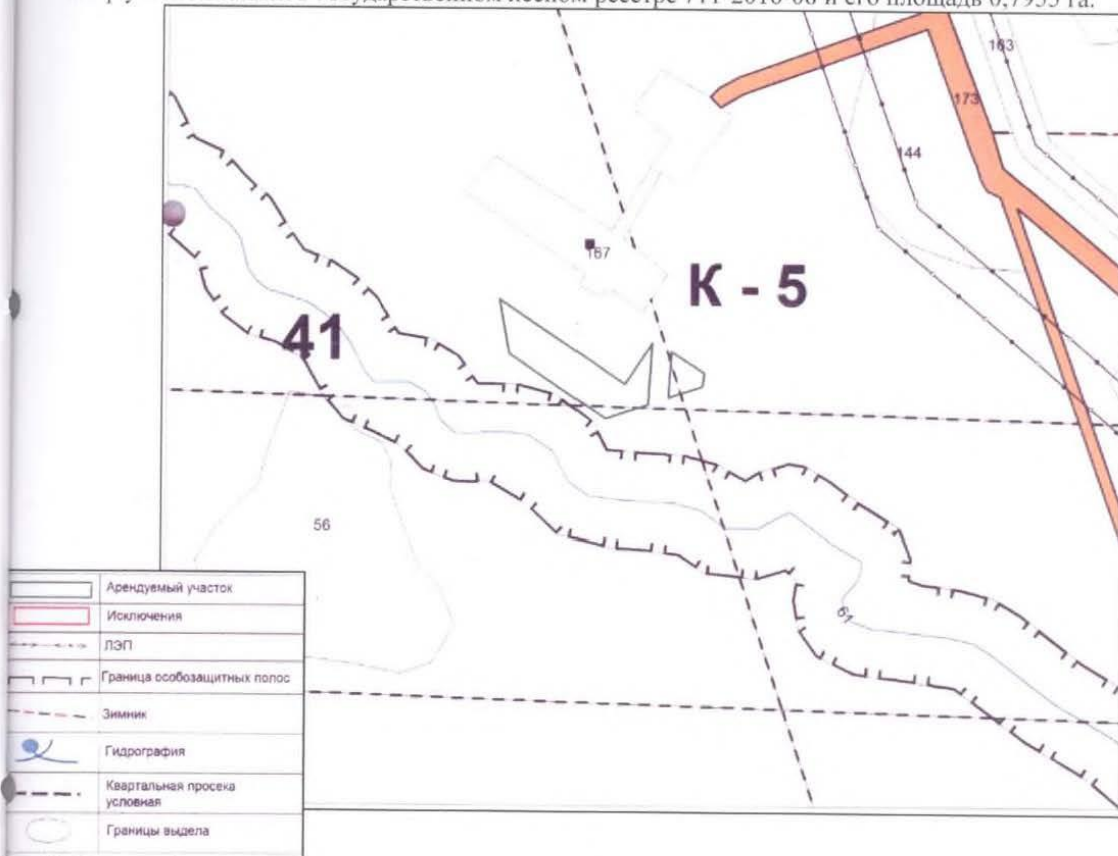
Приложение № 1  
к Договору аренды лесного участка  
№ 421/Л-16

**СХЕМА**  
**расположения лесного участка**  
(Лист 2 из 6)

Ямало-Ненецкий автономный округ  
Надымское лесничество, Надымское участковое лесничество, в квартале № 52 в выделах №№ 3,  
63.

Масштаб: 1:5 000.

Номер учетной записи в государственном лесном реестре 711-2016-08 и его площадь 0,7955 га.



Условные обозначения:

Примечание. Для создания схемы расположения участков используются следующие фрагменты картографических материалов лесоустройства:  
планшеты М 1:10000;  
планы лесонасаждений М 1:25000;  
карты-схемы лесничества (лесопарка) М 1:100000.

**АРЕНДОДАТЕЛЬ:**

Чеботарева Юлия Павловна  
(фамилия, имя, отчество)

(подпись)

М.П.

**АРЕНДАТОР:**

Подшибякин Андрей Владиславович  
(фамилия, имя, отчество)

(подпись)

М.П.

Взам. инв. №	
Подп. и дата	
Инв. № подл.	

Изм.	Кол.уч.	Лист	№ док.	Подп.	Дата

Я-389/У000006-2021-П-П32.ТЧ

Лист
162



Приложение № 1  
к Договору аренды лесного участка  
№ 421/Л-16

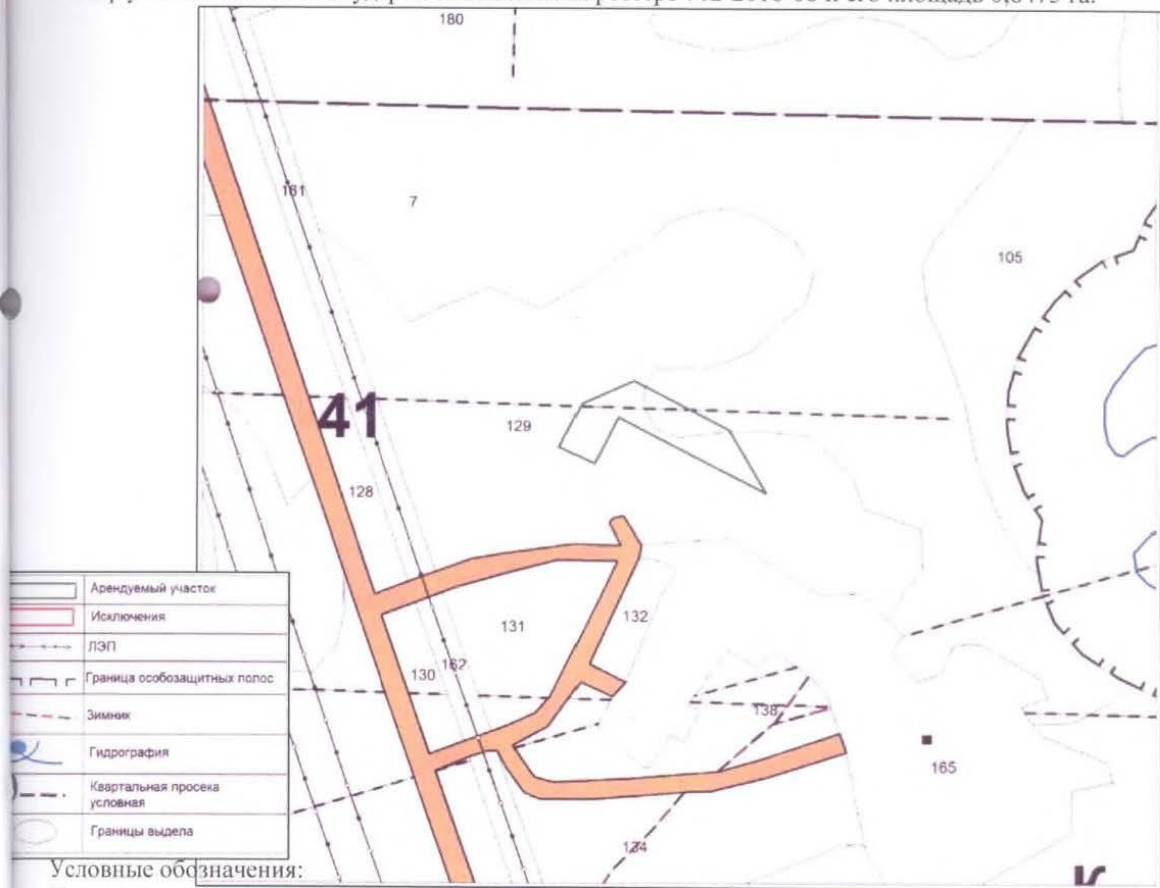
**СХЕМА**  
**расположения лесного участка**  
(Лист 3 из 6)

Ямало-Ненецкий автономный округ

Надымское лесничество, Надымское участковое лесничество, в квартале № 52 в выделах №№ 7, 63, 129.

Масштаб: 1:5 000.

Номер учетной записи в государственном лесном реестре 712-2016-08 и его площадь 0,8475 га.



Условные обозначения:

Примечание. Для создания схемы расположения участков используются следующие фрагменты картографических материалов лесоустройства:  
планшеты М 1:10000;  
планы лесонасаждений М 1:25000;  
карты-схемы лесничества (лесопарка) М 1:100000.

**АРЕНДОДАТЕЛЬ:**

Чеботарева Юлия Павловна  
(фамилия, имя, отчество)

(подпись)

М.П.



**АРЕНДАТОР:**

Подшибякин Андрей Владиславович  
(фамилия, имя, отчество)

(подпись)

М.П.



Взам. инв. №	
Подп. и дата	
Инв. № подл.	

Изм.	Кол.уч.	Лист	№ док.	Подп.	Дата	Я-389/У000006-2021-П-П32.Т4	Лист
							163





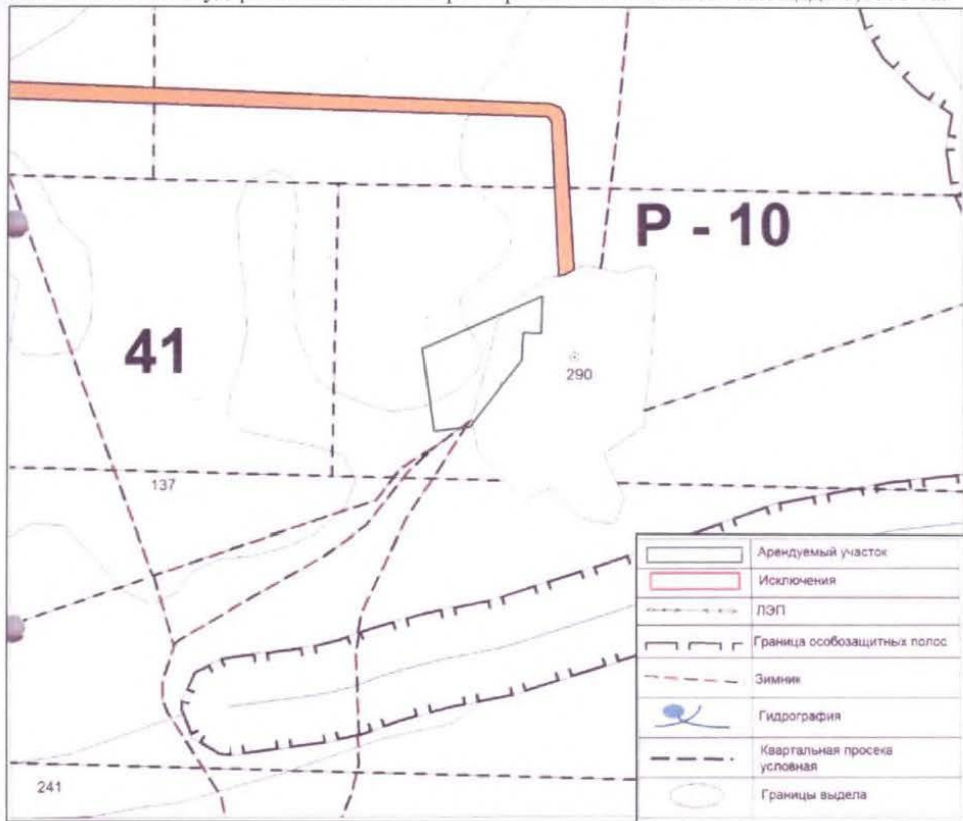
Приложение № 1  
к Договору аренды лесного участка  
№ 421/Л-16

**СХЕМА**  
**расположения лесного участка**  
(Лист 5 из 6)

Ямало-Ненецкий автономный округ  
Надымское лесничество, Надымское участковое лесничество, в квартале № 41 в выделах  
№№ 137, 192, 278, 290.

Масштаб: 1:5 000.

Номер учетной записи в государственном лесном реестре 714-2016-08 и его площадь 0,8793 га.



Условные обозначения:

Примечание. Для создания схемы расположения участков используются следующие фрагменты картографических материалов лесоустройства:  
планшеты М 1:10000;  
планы лесонасаждений М 1:25000;  
карты-схемы лесничества (лесопарка) М 1:100000.

**АРЕНДОДАТЕЛЬ:**

**Чебогарева Юлия Павловна**  
(фамилия, имя, отчество)

(подпись)  
М.П.



**АРЕНДАТОР:**

**Подшибякин Андрей Владиславович**  
(фамилия, имя, отчество)

(подпись)  
М.П.



Взам. инв. №	
Подп. и дата	
Инв. № подл.	

Изм.	Кол.уч.	Лист	№ док.	Подп.	Дата	Я-389/У000006-2021-П-П32.ТЧ	Лист
							165



Приложение № 2  
к Договору аренды лесного участка  
№ 421/Л-16

**ХАРАКТЕРИСТИКИ  
лесного участка**

на \_\_\_\_\_ 20\_\_ г.  
(день заключения договора)

1. Распределение земель

Общая площадь - всего	В том числе									
	лесные земли					нелесные земли				
	занятые лесными насаждениями	лесные культуры	лесные питомники, плантации	не занятые лесными насаждениями	итого	дороги	просеки	болота	другие	итого
1	2	3	4	5	6	7	8	9	10	11
4,7808	1,8135	-	-	-	1,8135	0,0333	-	2,4539	0,4801	2,9673

2. Характеристика насаждений

Целевое назначение лесов	Лесничество	Участковое лесничество/урочище (при наличии)	Лесной квартал	Хозяйство, преобладающая порода	Площадь (га)/запас древесины (тыс. куб. м) - всего	В том числе по группам возраста древостоя (га/тыс. куб. м)			
						молодняки	средневозрастные	приспевающие	спелые и перестойные
1	2	3	4	5	6	7	8	9	10
Защитные леса	Надымское	Надымское	41,52	Хвойное, мягколиственн					

14

				е, Лиственница	1,1774/0,0610	-	-	0,4804/0,0190	0,6970/0,0420
				Ель	0,6361/0,0190	-	0,6361/0,0190	-	-

3. Средние таксационные показатели насаждений лесного участка

Целевое назначение лесов	Хозяйство, преобладающая порода	Состав	Возраст	Бонитет	Полнота	Средний запас древесины лесных насаждений (куб. м/га)		
						средневозрастные	приспевающие	спелые и перестойные
1	2	3	4	5	6	7	8	9
Защитные леса	Хвойное, мягколиственн ое, Лиственница Ель	5Л4Е1Б	144	5А	0,36	-	40	60
		5Е3Л2Б	110	5А	0,3	30	-	-

4. Объекты лесной инфраструктуры

N п/п	Лесничество	Участковое лесничество/урочище (при наличии)	Лесной квартал	Лесотаксационный выдел	Наименование объекта	Единица измерения	Объем
1	2	3	4	5	6	7	8
-	-	-	-	-	-	-	-

5. Особо защитные участки лесов

N п/п	Лесничество	Участковое лесничество/урочище (при наличии)	Лесной квартал	Лесотаксационный выдел	Назначение	Площадь (га)
1	2	3	4	5	6	7

15

Взам. инв. №	
Подп. и дата	
Инв. № подл.	

Изм.	Кол.уч.	Лист	№ док.	Подп.	Дата

Я-389/У000006-2021-П-П32.ТЧ

Лист

167



## 6. Объекты лесного семеноводства

N п/п	Лесничество	Участковое лесничество/урочище (при наличии)	Лесной квартал	Лесотаксационный выдел	Наименование объекта лесного семеноводства	Единица измерения	Объем
1	2	3	4	5	6	7	8
-	-	-	-	-	-	-	-

## 7. Объекты, не связанные с созданием лесной инфраструктуры

N п/п	Лесничество	Участковое лесничество/урочище (при наличии)	Лесной квартал	Лесотаксационный выдел	Наименование объекта	Единица измерения	Объем
1	2	3	4	5	6	7	8
1	Надымское	Надымское	52	21,63,166	Сооружение обустройства нефтяного месторождения (площадка куста скважин №5 – дополнительный участок для расширения куста скважин)	га	0,7060
2	Надымское	Надымское	52	3,63	Сооружение обустройства нефтяного месторождения (площадка куста скважин №6 –	га	0,7955

16

					дополнительный участок для расширения куста скважин)		
3	Надымское	Надымское	52	7,63,129	Сооружение обустройства нефтяного месторождения (площадка куста скважин №7 – дополнительный участок для расширения куста скважин)	га	0,8475
4	Надымское	Надымское	41	192,272,280	Сооружение обустройства нефтяного месторождения (площадка куста скважин №10 – дополнительный участок для расширения куста скважин)	га	0,5625
5	Надымское	Надымское	41	137,192,278,290	Сооружение обустройства нефтяного месторождения (площадка куста скважин №10В – дополнительный участок для расширения куста скважин)	га	0,8793

17

Взам. инв. №	
Подп. и дата	
Инв. № подл.	

Изм.	Кол.уч.	Лист	№ док.	Подп.	Дата

Я-389/У000006-2021-П-П32.ТЧ

Лист

168

6	Надымское	Надымское	41	136,149,195	Соборужение обустройства нефтяного месторождения (площадка куста скважин №13 – дополнительный участок для расширения куста скважин)	0,9900
---	-----------	-----------	----	-------------	---	--------

8. Права третьих лиц – НЕТ.

**АРЕНДОДАТЕЛЬ:**

**АРЕНДАТОР:**

Чеботарева Юлия Навловна  
(фамилия, имя, отчество)

Подшибякин Андрей Владиславович  
(фамилия, имя, отчество)



Инд. № подл.	Подп. и дата	Взам. инв. №

Изм.	Кол.уч.	Лист	№ док.	Подп.	Дата

Я-389/У000006-2021-П-П32.Т4

Приложение № 3  
к Договору аренды лесного участка  
№ 421/Л-16

**РАСЧЕТ**

арендной платы по договору аренды лесного участка,  
заключенного в целях использования лесов для  
выполнения работ по геологическому изучению недр,  
разработка месторождений полезных ископаемых

ООО "ЯРГЕО"

с "01" января 2016 г.

Характеристика лесного участка	Площадь лесного участка, га	Ставка арендной платы, руб/га в год	Поправочный коэффициент индексации на 2016г.*	Поправочный коэффициент (категория леса)	Поправочный коэффициент (характеристика лесного участка)	Ежегодная арендная плата, руб.	Фактическое пользование лесным участком, дней	Сумма арендной платы за фактическое пользование лесным участком, руб.
		Постановление Правительства РФ от 22.05.2007г. № 310						
1	2	3	4	5	6	7	8	9
лесной участок общей площадью, из них эксплуатационные леса	4,7808							
покрытые лесной растительностью								
заболотные	0	2 229,88	1,24	2	-	0,00	0	0,00
высокоствольные	0	2 176,38	1,24	2	-	0,00	0	0,00
непокрытые лесной растительностью								
земли рекультивированные	0	2 229,88	1,24	2	0,9	0,00	0	0,00
гари	0	2 229,88	1,24	2	0,9	0,00	0	0,00
вырубки	0	2 229,88	1,24	2	0,9	0,00	0	0,00
прогалины	0	2 229,88	1,24	2	0,9	0,00	0	0,00
пустыри	0	2 229,88	1,24	2	0,9	0,00	0	0,00
реданы	0	2 176,38	1,24	2	0,75	0,00	0	0,00
зеленые земли	0	2 176,38	1,24	2	-	0,00	0	0,00
зеленые земли (просеки, дороги, болота, каменные россыпи)	0	2 176,38	1,24	2	0,5	0,00	0	0,00
вырубленные леса								
покрытые лесной растительностью								
заболотные	1,8135	2 229,88	1,24	4	-	20 057,68	0	0,00
высокоствольные	0	2 176,38	1,24	4	-	0,00	0	0,00
непокрытые лесной растительностью								
земли рекультивированные	0	2 229,88	1,24	4	0,9	0,00	0	0,00
гари	0	2 229,88	1,24	4	0,9	0,00	0	0,00
вырубки	0	2 229,88	1,24	4	0,9	0,00	0	0,00
прогалины	0	2 229,88	1,24	4	0,9	0,00	0	0,00
пустыри	0	2 229,88	1,24	4	0,9	0,00	0	0,00
реданы	0	2 176,38	1,24	4	0,75	0,00	0	0,00
зеленые земли	0,4801	2 176,38	1,24	4	-	5 182,60	0	0,00
зеленые земли (просеки, дороги, болота, каменные россыпи)	2,4872	2 176,38	1,24	4	0,5	13 424,47	0	0,00
						<b>Итого:</b>	<b>Итого:</b>	<b>Итого:</b>
						38 664,75	0,00	0,00

за январь	3 274,88	руб.
за февраль	3 063,63	руб.
за март	3 274,88	руб.
за апрель	3 169,24	руб.
за май	3 274,88	руб.
за июнь	3 169,24	руб.
за июль	3 274,88	руб.
за август	3 274,88	руб.
за сентябрь	3 169,24	руб.
за октябрь	3 274,88	руб.
за ноябрь	3 169,24	руб.
за декабрь	3 274,88	руб.
<b>Итого:</b>	<b>38 664,75р.</b>	<b>руб.</b>

**АРЕНДОДАТЕЛЬ:**

**Чеботарева Юлия Павловна**

(фамилия, имя, отчество)

(подпись)

М.П.

**АРЕНДАТОР:**

**Подшибякин Андрей Владиславович**

(фамилия, имя, отчество)

(подпись)

М.П.

Взам. инв. №	
Подп. и дата	
Инв. № подл.	

Изм.	Кол.уч.	Лист	№ док.	Подп.	Дата
------	---------	------	--------	-------	------

Я-389/У000006-2021-П-П32.ТЧ

Лист

170

Приложение № 4  
к Договору аренды лесного участка  
№ /Л-16

**ПОРЯДОК  
ВНЕСЕНИЯ АРЕНДНОЙ ПЛАТЫ**

Арендная плата в части минимального размера			Арендная плата в части превышения минимального размера		
срок внесения платы	оплачиваемый период	доля арендной платы от годового размера (%)	срок внесения платы	оплачиваемый период	доля арендной платы от годового размера (%)
1	15.01.2016	Январь 2016	8,47		
2	15.02.2016	Февраль 2016	7,91		
3	15.03.2016	Март 2016	8,47		
4	15.04.2016	Апрель 2016	8,20		
5	15.05.2016	Май 2016	8,47		
6	15.06.2016	Июнь 2016	8,20		
7	15.07.2016	Июль 2016	8,47		
8	15.08.2016	Август 2016	8,47		
9	15.09.2016	Сентябрь 2016	8,20		
10	15.10.2016	Октябрь 2016	8,47		
11	15.11.2016	Ноябрь 2016	8,20		
12	15.12.2016	Декабрь 2016	8,47		
	Итого	-	100%		

Платежные реквизиты для перечисления арендной платы в части минимального размера (федеральный бюджет):  
управление федерального казначейства по ЯНАО (Департамент природно-ресурсного регулирования, лесных  
использований и развития нефтегазового комплекса ЯНАО) р/счет № 40101810500000010001, БИК 047182000 в РКЦ Салехард  
Салехард, ИНН: 8901017195 КПП: 890101001 КБК: 05311204012016000120 ОКТМО: 71916000

**АРЕНДОДАТЕЛЬ:**

Чебогарева Юлия Павловна

(фамилия, имя, отчество)

(подпись)

М.П.



**АРЕНДАТОР:**

Подшибякин Андрей Владиславович

(фамилия, имя, отчество)

(подпись)

М.П.



20

Взам. инв. №	
Подп. и дата	
Инв. № подл.	

Изм.	Кол.уч.	Лист	№ док.	Подп.	Дата

Я-389/У000006-2021-П-П32.ТЧ

Лист

171



Приложение № 1  
к Договору аренды лесного участка  
№ 421/Л-16

**АКТ**  
приема-передачи лесного участка, переданного в аренду  
для выполнения работ по геологическому изучению недр, разработки месторождений полезных ископаемых

г. Надым  
(место)

"12" 02 2018.

Представитель Арендодателя, в лице начальника отдела – лесничего отдела Надымское лесничество управления лесных отношений департамента **Вшивцева Игоря Александровича**, действующего на основании доверенности от 28 декабря 2015 г. № 188 и Арендатор, в лице генерального директора **Подшибякина Андрея Владиславовича**, действующего на основании Устава, составили настоящий акт о том, что на основании договора аренды лесного участка **Вшивцев Игорь Александрович** передал, а **Подшибякин Андрей Владиславович** принял лесной участок в Ямало-Ненецком автономном округе, Надымского района, Надымского лесничества, Надымского участкового лесничества, в квартале № 41 в выделах №№ 136, 137, 149, 192, 195, 272, 278, 280, 290, в квартале № 52 в выделах №№ 3, 7, 21, 63, 129, 166, номер учетной записи в государственном лесном реестре 710-2016-08, номер учетной записи в государственном лесном реестре 711-2016-08, номер учетной записи в государственном лесном реестре 712-2016-08, номер учетной записи в государственном лесном реестре 713-2016-08, номер учетной записи в государственном лесном реестре 714-2016-08, номер учетной записи в государственном лесном реестре 715-2016-08.

Характеристики лесного участка

1. Распределение земель

Общая площадь - всего	В том числе (га)									
	лесные земли					нелесные земли				
	занятые лесными насаждениями	лесные культуры	лесные питомники, плантации	не занятые лесными насаждениями	итого	дороги	просеки	болота	другие	итого
1	2	3	4	5	6	7	8	9	10	11
<b>4,7808</b>	1,8135	-	-	-	<b>1,8135</b>	0,0333	-	2,4539	0,4801	<b>2,9673</b>

21

2. Характеристика насаждений

Целевое назначение лесов	Лесничество	Участковое лесничество/урочище (при наличии)	Лесной квартал	Хозяйство, преобладающая порода	Площадь (га)/запас древесины (тыс. куб. м) - всего	В том числе по группам возраста древостоя (га/тыс. куб. м)			
						молодняки	средневозрастные	приспевающие	спелые и перестойные
1	2	3	4	5	6	7	8	9	10
Защитные леса	Надымское	Надымское	41,52	Хвойное, мягколиственное, Лиственница Ель	1,1774/0,0610 0,6361/0,0190	-	-	0,4804/0,0190 -	0,6970/0,0420 -

3. Средние таксационные показатели насаждений лесного участка

Целевое назначение лесов	Хозяйство, преобладающая порода	Состав	Возраст	Бонитет	Полнота	Средний запас древесины лесных насаждений (куб. м/га)		
						средневозрастные	приспевающие	спелые и перестойные
1	2	3	4	5	6	7	8	9
Защитные леса	Хвойное, мягколиственное, Лиственница Ель	5Л4Е1Б 5Е3Л2Б	144 110	5А 5А	0,36 0,3	-	40 -	60 -

4. Объекты лесной инфраструктуры

N п/п	Лесничество	Участковое лесничество/урочище	Лесной квартал	Лесотаксационный выдел	Наименование объекта	Единица измерения	Объем

22

Взам. инв. №  
Подп. и дата  
Инв. № подл.

Я-389/У000006-2021-П-П32.ТЧ

Лист

172

		ще (при наличии)					
1	2	3	4	5	6	7	8
-	-	-	-	-	-	-	-

## 5. Особо защитные участки лесов

N п/п	Лесничество	Участковое лесничество/урочище (при наличии)	Лесной квартал	Лесотаксационный выдел	Назначение	Площадь (га)
1	2	3	4	5	6	7
-	-	-	-	-	-	-

## 6. Объекты лесного семеноводства

N п/п	Лесничество	Участковое лесничество/урочище (при наличии)	Лесной квартал	Лесотаксационный выдел	Наименование объекта лесного семеноводства	Единица измерения	Объем
1	2	3	4	5	6	7	8
-	-	-	-	-	-	-	-

## 7. Объекты, не связанные с созданием лесной инфраструктуры

N п/п	Лесничество	Участковое лесничество/урочище (при наличии)	Лесной квартал	Лесотаксационный выдел	Наименование объекта	Единица измерения	Объем
1	2	3	4	5	6	7	8
1	Надымское	Надымское	52	21,63,166	Сооружение обустройства нефтяного	га	0,7060

23

					месторождения (площадка куста скважин №5 – дополнительный участок для расширения куста скважин)		
2	Надымское	Надымское	52	3,63	Сооружение обустройства нефтяного месторождения (площадка куста скважин №6 – дополнительный участок для расширения куста скважин)	га	0,7955
3	Надымское	Надымское	52	7,63,129	Сооружение обустройства нефтяного месторождения (площадка куста скважин №7 – дополнительный участок для расширения куста скважин)	га	0,8475
4	Надымское	Надымское	41	192,272,280	Сооружение обустройства нефтяного месторождения (площадка куста скважин №10 – дополнительный	га	0,5625

24

Взам. инв. №	
Подп. и дата	
Инв. № подл.	

Изм.	Кол.уч.	Лист	№ док.	Подп.	Дата

Я-389/У000006-2021-П-П32.Т4

Лист

173

					участок для расширения куста скважин)		
5	Надымское	Надымское	41	137,192,278,290	Сооружение обустройства нефтяного месторождения (площадка куста скважин №10В – дополнительный участок для расширения куста скважин)	га	0,8793
6	Надымское	Надымское	41	136,149,195	Сооружение обустройства нефтяного месторождения (площадка куста скважин №13 – дополнительный участок для расширения куста скважин)	га	0,9900

8. Права третьих лиц – НЕТ.

**АРЕНДОДАТЕЛЬ:**

**Вшивцев Игорь Александрович**  
 (фамилия, имя, отчество)  
 \_\_\_\_\_  
 (подпись)  
 № 304/рег. № 12.01.172  
 М.П.

**АРЕНДАТОР:**

**Подшибякин Андрей Владиславович**  
 (фамилия, имя, отчество)  
 \_\_\_\_\_  
 (подпись)  
 М.П.

Взам. инв. №	
Подп. и дата	
Инв. № подл.	

Изм.	Кол.уч.	Лист	№ док.	Подп.	Дата	Я-389/У000006-2021-П-П32.Т4	Лист
							174





**Дополнительное соглашение № 1  
к договору аренды лесного участка от 06 февраля 2017 года № 421/Л-16**

г. Салехард \_\_\_\_\_

« 29 » 04. 2021 20\_\_ г.

Департамент природно-ресурсного регулирования, лесных отношений и развития нефтегазового комплекса Ямало-Ненецкого автономного округа, в лице начальника отдела – лесничего отдела Надымское лесничество управления лесных отношений департамента **Вшивцева Игоря Александровича**, действующего на основании доверенности от 25 декабря 2020 года № 284, именуемый в дальнейшем «Арендодатель», с одной стороны и,

Общество с ограниченной ответственностью «ЯРГЕО», в лице генерального директора **Подшибякина Андрея Вячеславовича**, действующего на основании Устава, именуемое в дальнейшем «Арендатор», с другой стороны, совместно именуемые «Стороны», на основании приказа департамента природно-ресурсного регулирования, лесных отношений и развития нефтегазового комплекса Ямало-Ненецкого автономного округа от 21 декабря 2016 года № 628-3 «О предоставлении в аренду лесных участков в составе земель лесного фонда» (с изменениями от 16 марта 2021 года № 761), заключили настоящее дополнительное соглашение к договору аренды лесного участка от 06 февраля 2017 года № 421/Л-16 (далее по тексту - Договор) о нижеследующем:

**I. Предмет соглашения**

1.1. Пункт 2 раздела I Договора изложить в следующей редакции:

«2. Лесной участок площадью **4,7808 га**, предоставляемый в аренду по проекту «Обустройство Ярудейского месторождения на период пробной эксплуатации», в том числе:

№ п/п	Наименование объекта	Площадь, га	Кадастровый номер	Номер учетной записи в государственном лесном реестре ЯНАО
1	Сооружение обустройства нефтяного месторождения (площадка куста скважин №5 – дополнительный участок для расширения куста скважин)	0,7060	89:04:000000:4191	4055-2020-11
2	Сооружение обустройства нефтяного месторождения (площадка куста скважин №6 – дополнительный участок для расширения куста скважин)	0,7954	89:04:000000:4195	4056-2020-11
3	Сооружение обустройства нефтяного месторождения (площадка куста скважин №7 – дополнительный участок для расширения куста скважин)	0,8477	89:04:000000:4192	4057-2020-11

1

Взам. инв. №	
Подп. и дата	
Инв. № подл.	

						Я-389/У000006-2021-П-П32.ТЧ				Лист
										176
Изм.	Кол.уч.	Лист	№ док.	Подп.	Дата					









состояние, пригодное для использования по назначению, предусмотренному лесохозяйственным регламентом лесничества, восстанавливать объекты лесной инфраструктуры и объекты, не связанные с созданием лесной инфраструктуры, поврежденные по вине Арендатора;

п) согласовать с Арендодателем в письменной форме совершение действий, предусмотренных статьей 5 Федерального закона от 04.12.2006 N 201-ФЗ "О введении в действие Лесного кодекса Российской Федерации" (Собрание законодательства Российской Федерации, 2006, N 50, ст. 5279; 2019, N 18, ст. 2224);

р) в день окончания срока действия настоящего Договора передать Арендодателю лесной участок по акту приема-передачи лесного участка, форма которого предусмотрена приложением N 5 к настоящему Договору, в состоянии, пригодном для ведения лесного хозяйства, с характеристиками лесного участка, установленными проектом освоения лесов на день окончания срока действия настоящего Договора;

в случае досрочного прекращения действия настоящего Договора передать Арендодателю лесной участок в день досрочного прекращения действия настоящего Договора по акту приема-передачи лесного участка, форма которого предусмотрена приложением N 5 к настоящему Договору, в состоянии, пригодном для ведения лесного хозяйства;

с) сообщить Арендодателю в письменной форме не позднее чем за 90 дней о намерении расторгнуть настоящий Договор;

т) по истечении срока действия настоящего Договора или в случае досрочного прекращения срока действия настоящего Договора освободить лесной участок от объектов недвижимого имущества, обеспечить снос объектов, созданных для освоения лесного участка, и осуществить рекультивацию земель, на которых расположены леса и которые подверглись загрязнению и иному негативному воздействию в соответствии с проектом рекультивации земель и требованиями законодательства Российской Федерации;

у) извещать Арендодателя в письменной форме об изменении банковских реквизитов, места нахождения юридического лица, а также об изменении лица, имеющего право действовать без доверенности от имени Арендатора, в течение 5 рабочих дней со дня таких изменений;

ф) представлять отчеты, предусмотренные статьями 49, 60, 60.11, 60.16, 66 Лесного кодекса Российской Федерации (Собрание законодательства Российской Федерации, 2006, N 50, ст. 5278; 2020, N 17, ст. 2725);

х) сдать выполненные работы по охране, защите и воспроизводству лесов в сроки, определенные Арендодателем в соответствии с подпунктом "м" пункта 10 настоящего Договора.

12.1. Арендатор не вправе препятствовать доступу граждан на арендованный лесной участок, а также осуществлению заготовки и сбора находящихся на них пищевых и недревесных лесных ресурсов, за исключением случаев, предусмотренных статьей 11 Лесного кодекса Российской Федерации (Собрание законодательства Российской Федерации, 2006, N 50, ст. 5278; 2020, N 17, ст. 2725). Арендованный лесной участок может быть огорожен, в случаях, предусмотренных Лесным кодексом Российской Федерации.

1.4. Раздел IV Договора изложить в следующей редакции:

«13. За неисполнение или ненадлежащее исполнение обязательств, предусмотренных настоящим Договором, Арендодатель и Арендатор несут ответственность согласно законодательству Российской Федерации (включая обязанность возместить в соответствии с Гражданским кодексом Российской Федерации (Собрание законодательства Российской Федерации, 1994, N 32, ст. 3301; 2020, N 20, ст. 3227) убытки, причиненные таким неисполнением или ненадлежащим исполнением) и настоящему Договору.

14. За нарушение условий настоящего Договора Арендатор уплачивает Арендодателю неустойку в следующем размере:

Взам. инв. №	
Подп. и дата	
Инв. № подл.	

							Я-389/У000006-2021-П-П32.ТЧ	Лист
Изм.	Кол.уч.	Лист	№ док.	Подп.	Дата			180





известив об этом Арендодателя в письменной форме за 90 дней до предполагаемой даты расторжения, при условии отсутствия недоимки по арендной плате.».

1.6. Изложить Приложение № 1 к Договору в новой редакции согласно Приложению № 1 к настоящему дополнительному соглашению.

1.7. Изложить Приложение № 2 к Договору в новой редакции согласно Приложению № 2 к настоящему дополнительному соглашению.

1.8. Изложить Расчет арендной платы за пользование лесным участком за период с 01.01.2021 г. по 31.12.2021 г. к Договору в новой редакции согласно Приложению № 3 к настоящему дополнительному соглашению.

**II. Прочие условия**

2.1. Во всем остальном, что не предусмотрено настоящим дополнительным соглашением действуют условия Договора.

2.2. Настоящее дополнительное соглашение составлено в трех экземплярах, имеющих одинаковую юридическую силу: по одному экземпляру для каждой из Сторон, один экземпляр для регистрирующего органа.

2.3. Настоящее дополнительное соглашение подлежит обязательной государственной регистрации силами и средствами Арендатора и вступает в силу с момента регистрации.

**III. Реквизиты и подписи сторон**

**АРЕНДОДАТЕЛЬ:** Департамент природно-ресурсного регулирования, лесных отношений и развития нефтегазового комплекса Ямало-Ненецкого автономного округа

Юридический адрес: 629008, Ямало-Ненецкий автономный округ, г. Салехард, ул. Матросова, 29 ИНН 8901017195, КПП 890101001, ОКПО 43131698, Единый казначейский счет № 40102810145370000008 в РКЦ САЛЕХАРД/УФК ПО ЯНАО г. Салехард, казначейский счет № 03221643719000009000, БИК 007182108

**АРЕНДАТОР:** Общество с ограниченной ответственностью «ЯРГЕО»

Юридический адрес: 629730, Российская Федерация, Тюменская область, Ямало-Ненецкий автономный округ, г. Надым, ул. Зверева 12/1, ИНН 8901014564, КПП 890301001, ОГРН 1038900502728, Р/счет № 40702810900000001838 в «Газпромбанк» (Акционерное общество), К/счет № 30101810200000000823, БИК 044525823

**АРЕНДОДАТЕЛЬ:**  
  
И.А. Вшивцев  
(подпись, печать)

**АРЕНДАТОР:**  
  
А.В. Подшибякин  
(подпись, печать)

Взам. инв. №	
Подп. и дата	
Инв. № подл.	

Изм.	Кол.уч.	Лист	№ док.	Подп.	Дата	Я-389/У000006-2021-П-П32.ТЧ	Лист
							183

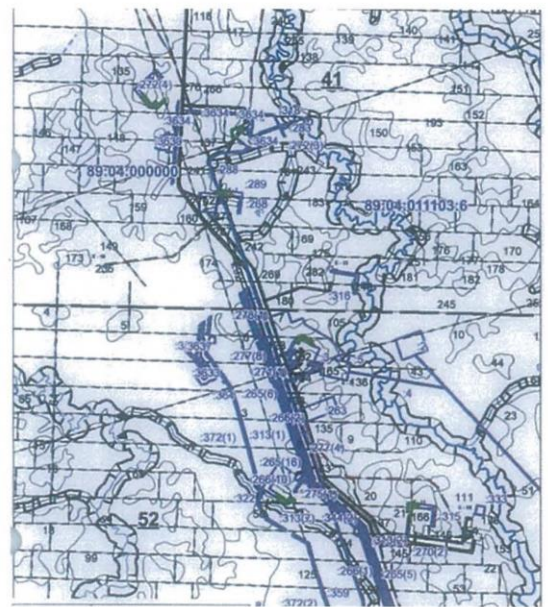


Приложение № 1  
к дополнительному соглашению № 1  
от 06 февраля 2017 года № 421/Л-16

**СХЕМА**  
**расположения лесного участка**  
Ямало-Ненецкий автономный округ, Надымское лесничество,  
Надымское участковое лесничество

Кадастровый номер 89:04:000000:4191 номер учетной записи в государственном лесном реестре Ямало-Ненецкого автономного округа 4055-2020-11, кадастровый номер 89:04:000000:4195 номер учетной записи в государственном лесном реестре Ямало-Ненецкого автономного округа 4056-2020-11, кадастровый номер 89:04:000000:4192 номер учетной записи в государственном лесном реестре Ямало-Ненецкого автономного округа 4057-2020-11, кадастровый номер 89:04:000000:4193 номер учетной записи в государственном лесном реестре Ямало-Ненецкого автономного округа 4058-2020-11, кадастровый номер 89:04:000000:4194 номер учетной записи в государственном лесном реестре Ямало-Ненецкого автономного округа 4059-2020-11, кадастровый номер 89:04:000000:4196 номер учетной записи в государственном лесном реестре Ямало-Ненецкого автономного округа 4060-2020-11.

Масштаб: 1: 50 000  
Площадь: 4,7808 га



Услов. знак	Наименование
	Исправляемый лесной участок
	Исключения
	Земли
	Коммуникации
	Профиль
	Гидрография
	Дорога автомобильная
	Сквозь защитные участки лесов
	Карьер
	Границы установления в ЕГРН
	Кадастровые номера смежных земельных (лесных) участков

Взам. инв. №	
Подп. и дата	
Инв. № подл.	

**АРЕНДОДАТЕЛЬ:**  
  
И.А. Вшивцев  
(подпись, печать)

**АРЕНДАТОР:**  
  
А.В. Подшибякин  
(подпись, печать)

Изм.	Кол.уч.	Лист	№ док.	Подп.	Дата	Я-389/У000006-2021-П-П32.ТЧ	Лист
							184

Приложение № 2  
к дополнительному соглашению № 1  
от 06 февраля 2017 года № 421/Л-16

**ХАРАКТЕРИСТИКА  
лесного участка и его насаждений**  
Характеристики лесного участка

1. Распределение земель

Общая площадь - всего	В том числе (га)									
	лесные земли					нелесные земли				
	занятые лесными насаждениями	лесные культуры	лесные питомники, плантации	не занятые лесными насаждениями	итого	дороги	просеки	болота	другие	итого
1	2	3	4	5	6	7	8	9	10	11
4,7808	-	-	-	-	-	0,0333	-	2,4541	2,2934	4,7808

2. Характеристика насаждений

Целевое назначение лесов	Лесничество	Участковое лесничество/урочище (при наличии)	Лесной квартал	Хозяйство, преобладающая порода	Площадь (га)/запас древесины (тыс. куб. м) - всего	В том числе по группам возраста древостоя (га/тыс. куб. м)			
						молодняки	средневозрастные	приспевающие	спелые и перестойные
1	2	3	4	5	6	7	8	9	10
Защитные леса	-	-	-	-	-	-	-	-	-

10

1	2	3	4	5	6	7	8	9	10
Защитные леса	-	-	-	-	-	-	-	-	-

3. Средние таксационные показатели насаждений лесного участка

Целевое назначение лесов	Хозяйство, преобладающая порода	Состав	Возраст	Бонитет	Полнота	Средний запас древесины лесных насаждений (куб. м/га)		
						средневозрастные	приспевающие	спелые и перестойные
1	2	3	4	5	6	7	8	9
Защитные леса	-	-	-	-	-	-	-	-

4. Объекты лесной инфраструктуры

N п/п	Лесничество	Участковое лесничество/урочище (при наличии)	Лесной квартал	Лесотаксационный выдел	Наименование объекта	Единица измерения	Объем
1	2	3	4	5	6	7	8
-	-	-	-	-	-	-	-

5. Особо защитные участки лесов

N п/п	Лесничество	Участковое лесничество/урочище (при наличии)	Лесной квартал	Лесотаксационный выдел	Назначение	Площадь (га)
-	-	-	-	-	-	-

11

Взам. инв. №	
Подп. и дата	
Инв. № подл.	

Изм.	Кол.уч.	Лист	№ док.	Подп.	Дата	Я-389/У000006-2021-П-П32.ТЧ	Лист
							185

1	2	3	4	5	6	7
-	-	-	-	-	-	-

## 6. Объекты лесного семеноводства

N п/п	Лесничество	Участковое лесничество/урочище (при наличии)	Лесной квартал	Лесотаксационный выдел	Наименование объекта лесного семеноводства	Единица измерения	Объем
1	2	3	4	5	6	7	8
-	-	-	-	-	-	-	-

## 7. Объекты, не связанные с созданием лесной инфраструктуры

N п/п	Лесничество	Участковое лесничество/урочище (при наличии)	Лесной квартал	Лесотаксационный выдел	Наименование объекта	Единица измерения	Объем
1	2	3	4	5	6	7	8
1	Надымское	Надымское	52	63, 21(ч), 166	Сооружение обустройства нефтяного месторождения (площадка куста скважин №5 – дополнительный участок для расширения куста)	га	0,7060

12

					скважин)		
2	Надымское	Надымское	52	3, 63	Сооружение обустройства нефтяного месторождения (площадка куста скважин №6 – дополнительный участок для расширения куста скважин)	га	0,7954
3	Надымское	Надымское	52	7(ч), 63, 129	Сооружение обустройства нефтяного месторождения (площадка куста скважин №7 – дополнительный участок для расширения куста скважин)	га	0,8477
4	Надымское	Надымское	41	192, 272, 280(ч)	Сооружение обустройства нефтяного	га	0,5628

13

Взам. инв. №	
Подп. и дата	
Инв. № подл.	

Изм.	Кол.уч.	Лист	№ док.	Подп.	Дата

Я-389/У000006-2021-П-П32.ТЧ

Лист

186

					месторождения (площадка куста скважин №10 – дополнительный участок для расширения куста скважин)		
5	Надымское	Надымское	41	137(ч), 192, 278, 290	Сооружение обустройства нефтяного месторождения (площадка куста скважин №10В – дополнительный участок для расширения куста скважин)	га	0,8796
6	Надымское	Надымское	41	136(ч), 149, 195	Сооружение обустройства нефтяного месторождения (площадка куста скважин №13 – дополнительный участок для расширения куста	га	0,9893

14

					скважин)		
--	--	--	--	--	----------	--	--

АРЕНДОДАТЕЛЬ:

 И.А. Вшивцев  
(подпись, печать)

АРЕНДАТОР:

 А.В. Подшибякин  
(подпись, печать)

Взам. инв. №	
Подп. и дата	
Инв. № подл.	

15

Изм.	Кол.уч.	Лист	№ док.	Подп.	Дата	Я-389/У000006-2021-П-П32.ТЧ	Лист
							187



Приложение № 3  
к Дополнительному соглашению № 1  
договора аренды лесного участка  
№ 421/Л-16 от 06.02.2017 г.

**РАСЧЕТ**  
арендной платы по договору аренды лесного участка,  
заключенного в целях использования лесов для  
выполнения работ по геологическому изучению недр,  
разработка месторождений полезных ископаемых

ООО "ЯРГЕО"

Характеристика лесного участка	Площадь лесного участка, га	Ставка арендной платы, руб./га в год	Поправочный коэффициент индексации на 2021г.*	Поправочный коэффициент (категория леса)	Поправочный коэффициент (характеристика лесного участка)	Ежегодная арендная плата, руб.	Фактическое пользование лесным участком, дней	Сумма арендной платы за фактическое пользование лесным участком, руб.
		Постановление Правительства РФ от 22.05.2007г. № 310						
1	2	3	4	5	6	7	8	9
лесной участок общей площадью, из них								
с 01.01.2021 по 15.03.2021								
защитные леса	4,7808							
покрытые лесной растительностью хвойные	1,8135	2 229,88	2,35	4	-	38 012,54	74	7 706,65
непокрытые лесной растительностью								
лесные земли	0,4801	2 176,38	2,35	4	-	9 821,87	74	1 991,28
лесные земли (просеки, дороги, болота, каменные россыпи)	2,4872	2 176,38	2,35	4	0,5	25 441,53	74	5 158,01
с 16.03.2021 по 31.12.2021								
защитные леса	4,7808							
непокрытые лесной растительностью								
лесные земли	2,2934	2 176,38	2,35	4	-	46 918,31	291	37 406,11
лесные земли (просеки, дороги, болота, каменные россыпи)	2,4874	2 176,38	2,35	4	0,5	25 443,58	291	20 285,16
<b>Итого:</b>								<b>72 547,21</b>

за январь	6 223,44	руб.
за февраль	5 621,17	руб.
за март	6 183,35	руб.
за апрель	5 947,55	руб.
за май	6 145,81	руб.
за июнь	5 947,55	руб.
за июль	6 145,81	руб.
за август	6 145,81	руб.
за сентябрь	5 947,55	руб.
за октябрь	6 145,81	руб.
за ноябрь	5 947,55	руб.
за декабрь	6 145,81	руб.
<b>Итого:</b>	<b>72 547,21</b>	<b>руб.</b>

**АРЕНДАТОР:**

**Подшибякин Андрей Вячеславович**

(фамилия, имя, отчество)



**АРЕНДОДАТЕЛЬ:**

**Вшивцев Игорь Александрович**

(фамилия, имя, отчество)



15

Взам. инв. №	
Подп. и дата	
Инв. № подл.	

Изм.	Кол.уч.	Лист	№ док.	Подп.	Дата	<b>Я-389/У000006-2021-П-П32.ТЧ</b>	Лист
							188

Управление Федеральной службы государственной регистрации, кадастра и картографии по Ямало – Ненецкому автономному округу

Произведена государственная регистрация: Дополнительное соглашение

Дата регистрации: 25.05.2021 10:34:30

Номер регистрации: 89:04:011103:6-89/052/2021-12

Государственный регистратор прав \_\_\_\_\_ хланцева Т.Ю.  
(Ф.И.О.)



1/021  
ий  
ль  
де  
ни  
тс  
ге  
ан  
1  
гу.  
ав  
у  
, э  
0

то  
и  
—  
уч  
ис  
тв  
ре  
АС

20

0-

-1

Инв. № подл.	
Подп. и дата	
Взам. инв. №	

Изм.	Кол.уч.	Лист	№ док.	Подп.	Дата

Я-389/У000006-2021-П-П32.ТЧ

экземпляр департамента

**Типовой договор аренды лесного участка  
для осуществления геологического изучения недр, разведки и добычи полезных  
ископаемых N 346/Л-21**

г. Салехард  
(место заключения договора)

" " 13.10.2021 20 г.  
(дата заключения договора)

Департамент природно-ресурсного регулирования, лесных отношений и развития нефтегазового комплекса Ямало-Ненецкого автономного округа, в лице заместителя начальника отдела – заместителя лесничего отдела Надымское лесничество управления лесных отношений департамента **Кацюба Юрия Николаевича**, действующего на основании доверенности от 25 декабря 2020 года № 284, именуемый в дальнейшем Арендодателем, с одной стороны, и

Общество с ограниченной ответственностью «ЯРГЕО», в лице генерального директора **Подшибякина Андрея Вячеславовича**, действующего на основании Устава, именуемое в дальнейшем Арендатором, с другой стороны, заключили настоящий Договор о нижеследующем:

### I. Предмет Договора

1.1. По настоящему Договору Арендодатель, на основании приказа департамента природно-ресурсного регулирования, лесных отношений и развития нефтегазового комплекса Ямало-Ненецкого автономного округа от 20 августа 2021 года № 2799 «О предоставлении в аренду лесных участков в составе земель лесного фонда» обязуется предоставить, а Арендатор обязуется принять во временное пользование лесной участок, находящийся в государственной собственности, определенный в пункте 1.2 настоящего Договора (далее - лесной участок).

1.2. Лесной участок, предоставляемый по настоящему Договору, имеет следующие характеристики:

площадь: **45,5990 га**;

местоположение: Муниципальный округ Надымский район Ямало-Ненецкого автономного округа, Надымское лесничество, Надымское участковое лесничество, в квартале № 41 в выделах №№ 92, 116, 135, 136, 149, 193, 195, 267, 269, 272, 278, 281, 288, в квартале № 52 в выделах №№ 3, 21, 28, 59, 63, 111, 146, 150, 152, 159, 166, 169, 176, кадастровый номер 89:04:011103:485, кадастровый номер 89:04:011103:490, кадастровый номер 89:04:011103:491, кадастровый номер 89:04:011103:492, кадастровый номер 89:04:011103:493, кадастровый номер 89:04:011103:494, кадастровый номер 89:04:011103:495, кадастровый номер 89:04:011103:496, кадастровый номер 89:04:011103:497, кадастровый номер 89:04:011103:486, кадастровый номер 89:04:011103:487, кадастровый номер 89:04:011103:488, кадастровый номер 89:04:011103:489;

категория защитности: защитные леса, ценные леса, лесотундровые леса (леса, расположенные в неблагоприятных природно-климатических условиях на границе с тундрой, выполняющие защитные и климаторегулирующие функции);

вид разрешенного использования: осуществление геологического изучения недр, разведка и добыча полезных ископаемых.

1.3. Арендатору передается лесной участок по проекту: «Обустройство Ярудейского НГКМ в пределах кустовых площадок №№ 1, 2, 5, 6, 9, 10, 13, 14, 16, 18, P8, 1B, 2B».

1.4. Границы лесного участка указаны в схеме расположения лесного участка, предусмотренной приложением N 1 к настоящему Договору.

Характеристики лесного участка на день заключения настоящего Договора в соответствии с данными государственного лесного реестра приводятся в приложении N 2 к настоящему Договору.

### II. Арендная плата

2.1. Арендная плата по настоящему Договору составляет 640 819,99 рублей в год.

1

Взам. инв. №	
Подп. и дата	
Инв. № подл.	

Изм.	Кол.уч.	Лист	№ док.	Подп.	Дата

Я-389/У000006-2021-П-П32.ТЧ

Лист

190







участка, передаваемого по настоящему Договору;

б) информировать в письменной форме в течение 15 дней со дня принятия решения о предоставлении арендованного лесного участка или его части третьим лицам для иных видов использования лесов, предусмотренных лесохозяйственным регламентом лесничества, а также в случае выдачи разрешения на выполнение работ по геологическому изучению недр - о возникших правах третьих лиц на предоставленный в аренду лесной участок;

в) уведомить Арендатора о времени и месте проведения проверки соблюдения Арендатором условий настоящего Договора и проекта освоения лесов за 3 дня до проведения проверки;

г) уведомить Арендатора об осуществлении мероприятий, предусмотренных частью 1 статьи 53.7 Лесного кодекса Российской Федерации (Собрание законодательства Российской Федерации, 2006, N 50, ст. 5278; 2020, N 17, ст. 2725), за 3 дня до начала их осуществления;

д) принять от Арендатора в день окончания срока действия настоящего Договора лесной участок по акту приема-передачи лесного участка, форма которого предусмотрена приложением N 5 к настоящему Договору, в состоянии, пригодном для ведения лесного хозяйства, с характеристиками лесного участка, установленными проектом освоения лесов на день окончания срока действия настоящего Договора;

в случае досрочного прекращения действия настоящего Договора принять от Арендатора лесной участок в день досрочного прекращения действия настоящего Договора по акту приема-передачи лесного участка, форма которого предусмотрена приложением N 5 к настоящему Договору, в состоянии, пригодном для ведения лесного хозяйства;

е) представлять Арендатору сведения о поступивших по настоящему Договору платежах в течение 30 дней со дня получения запроса в письменной форме;

ж) в порядке, установленном законодательством Российской Федерации, осуществлять федеральный государственный лесной надзор или муниципальный лесной контроль (лесную охрану);

з) в случае изменения коэффициентов к ставкам платы, указанных в пункте 2.2 настоящего Договора, производить перерасчет арендной платы и уведомлять Арендатора в письменной форме об изменении размера арендной платы и о сумме, подлежащей уплате, в течение 14 дней со дня изменения размера арендной платы;

и) в случае изменения ставок платы, указанных в пункте 2.2 настоящего Договора, производить перерасчет арендной платы и уведомлять Арендатора в письменной форме об изменении размера арендной платы и о сумме, подлежащей уплате, в течение 14 дней со дня изменения размера арендной платы;

к) в случае изменения реквизитов для осуществления платежей, предусмотренных настоящим договором, уведомить в письменной форме Арендатора об этом в течение 5 рабочих дней со дня изменения реквизитов;

л) предоставлять Арендатору информацию о возможности и местах приобретения районированного посевного и посадочного материала в течение 30 дней со дня получения запроса в письменной форме;

м) организовать и осуществить приемку выполненных Арендатором работ по охране, защите и воспроизводству лесов с учетом предусмотренных проектом освоения лесов сроков выполнения указанных работ, уведомив Арендатора за 10 дней до проведения указанной приемки.

3.3. Арендатор имеет право:

а) приступить к использованию лесного участка в соответствии с условиями настоящего Договора после заключения настоящего Договора, подписания сторонами акта приема-передачи лесного участка, форма которого предусмотрена приложением N 5 к настоящему Договору, получения положительного заключения государственной экспертизы проекта освоения лесов и подачи лесной декларации;

б) осуществлять на лесном участке в порядке, установленном законодательством Российской Федерации, создание лесной инфраструктуры;

в) осуществлять на лесном участке в порядке, установленном законодательством Российской Федерации, строительство, реконструкцию и эксплуатацию объектов, не связанных

3

Взам. инв. №	Подп. и дата	Инв. № подл.							

Изм.	Кол.уч.	Лист	№ док.	Подп.	Дата

Я-389/У000006-2021-П-П32.ТЧ

Лист

192

с созданием лесной инфраструктуры;

г) заключать соглашение об установлении сервитута в отношении лесного участка либо его части при наличии согласия Арендодателя (в письменной форме) на заключение такого соглашения;

д) получать информацию от Арендодателя о планируемых рубках лесных насаждений на лесном участке, являющимся предметом настоящего Договора;

е) осуществлять выполнение работ по геологическому изучению недр, для разработки месторождений полезных ископаемых в соответствии с лесным планом субъекта Российской Федерации, лесохозяйственным регламентом лесничества и проектом освоения лесов;

ж) получать от Арендодателя информацию о возможности и местах приобретения районированного посевного и посадочного материала.

#### 3.4. Арендатор обязан:

а) принять лесной участок от Арендодателя по акту приема-передачи лесного участка, форма которого предусмотрена приложением N 5 к настоящему Договору, в течение 3 рабочих дней после заключения настоящего Договора;

б) использовать лесной участок по назначению в соответствии с законодательством Российской Федерации и настоящим Договором;

в) вносить арендную плату в размерах, учитывающих коэффициенты к ставкам платы, установленные постановлением Правительства Российской Федерации от 22.05.2007 N 310 "О ставках платы за единицу объема лесных ресурсов и ставках платы за единицу площади лесного участка, находящегося в федеральной собственности", и сроки, которые установлены настоящим Договором, согласно пунктам 2.1, 2.2 и приложению N 4;

г) в течение 6 месяцев со дня заключения настоящего Договора разработать и представить Арендодателю проект освоения лесов для проведения государственной экспертизы;

д) в порядке, установленном законодательством Российской Федерации, подавать лесную декларацию;

е) осуществлять установленный настоящим Договором вид использования лесов в соответствии с законодательством Российской Федерации, проектом освоения лесов и лесной декларацией;

ж) соблюдать установленные режимы особо охраняемых природных территорий, особо защитных участков лесов, расположенных в границах арендованного лесного участка, сохранять виды растений и животных, занесенных в Красную книгу Российской Федерации и Красную книгу Ямало-Ненецкого автономного округа, а также места их обитания;

з) осуществлять мероприятия по сохранению биоразнообразия (сохранять отдельные ценные деревья в любом ярусе и их группы) в соответствии с лесохозяйственным регламентом лесничества и проектом освоения лесов;

и) осуществлять меры по предупреждению лесных пожаров в соответствии с законодательством Российской Федерации, проектом освоения лесов и приложением N 6 к настоящему Договору;

к) в случае обнаружения лесного пожара на арендованном лесном участке Арендатор немедленно обязан сообщить об этом в специализированную диспетчерскую службу (телефон: 88001009400) и принять все возможные меры по недопущению распространения лесного пожара;

л) осуществлять санитарно-оздоровительные мероприятия на переданном в аренду лесном участке в соответствии с законодательством Российской Федерации, проектом освоения лесов и приложением N 6 к настоящему Договору;

м) осуществлять мероприятия по воспроизводству лесов и лесоразведению в соответствии с законодательством Российской Федерации, проектом освоения лесов, проектом лесовосстановления и проектом лесоразведения;

н) осуществлять на лесном участке расчистку квартальных просек и замену квартальных столбов в соответствии с проектом освоения лесов;

о) обеспечивать сохранность объектов лесного семеноводства;

п) при повреждении или уничтожении по вине Арендатора верхнего плодородного слоя почвы, искусственных или естественных водотоков, рек, ручьев приводить их в состояние,

4

Взам. инв. №	
Подп. и дата	
Инв. № подл.	

Изм.	Кол.уч.	Лист	№ док.	Подп.	Дата

Я-389/У000006-2021-П-П32.Т4

Лист

193



пригодное для использования по назначению, предусмотренному лесохозяйственным регламентом лесничества, восстанавливать объекты лесной инфраструктуры и объекты, не связанные с созданием лесной инфраструктуры, поврежденные по вине Арендатора;

п) согласовать с Арендодателем в письменной форме совершение действий, предусмотренных статьей 5 Федерального закона от 04.12.2006 N 201-ФЗ "О введении в действие Лесного кодекса Российской Федерации" (Собрание законодательства Российской Федерации, 2006, N 50, ст. 5279; 2019, N 18, ст. 2224);

р) в день окончания срока действия настоящего Договора передать Арендодателю лесной участок по акту приема-передачи лесного участка, форма которого предусмотрена приложением N 5 к настоящему Договору, в состоянии, пригодном для ведения лесного хозяйства, с характеристиками лесного участка, установленными проектом освоения лесов на день окончания срока действия настоящего Договора;

в случае досрочного прекращения действия настоящего Договора передать Арендодателю лесной участок в день досрочного прекращения действия настоящего Договора по акту приема-передачи лесного участка, форма которого предусмотрена приложением N 5 к настоящему Договору, в состоянии, пригодном для ведения лесного хозяйства;

с) сообщить Арендодателю в письменной форме не позднее чем за 90 дней о намерении расторгнуть настоящий Договор;

т) по истечении срока действия настоящего Договора или в случае досрочного прекращения срока действия настоящего Договора освободить лесной участок от объектов недвижимого имущества, обеспечить снос объектов, созданных для освоения лесного участка, и осуществить рекультивацию земель, на которых расположены леса и которые подверглись загрязнению и иному негативному воздействию в соответствии с проектом рекультивации земель и требованиями законодательства Российской Федерации;

у) извещать Арендодателя в письменной форме об изменении банковских реквизитов, места нахождения юридического лица, а также об изменении лица, имеющего право действовать без доверенности от имени Арендатора, в течение 5 рабочих дней со дня таких изменений;

ф) представлять отчеты, предусмотренные статьями 49, 60, 60.11, 60.16, 66 Лесного кодекса Российской Федерации (Собрание законодательства Российской Федерации, 2006, N 50, ст. 5278; 2020, N 17, ст. 2725);

х) сдать выполненные работы по охране, защите и воспроизводству лесов в сроки, определенные Арендодателем в соответствии с подпунктом "м" пункта 3.2 настоящего Договора.

3.5. Арендатор не вправе препятствовать доступу граждан на арендованный лесной участок, а также осуществлению заготовки и сбору находящихся на них пищевых и недревесных лесных ресурсов, за исключением случаев, предусмотренных статьей 11 Лесного кодекса Российской Федерации (Собрание законодательства Российской Федерации, 2006, N 50, ст. 5278; 2020, N 17, ст. 2725). Аренданный лесной участок может быть огорожен, в случаях, предусмотренных Лесным кодексом Российской Федерации.

#### IV. Ответственность сторон

4.1. За неисполнение или ненадлежащее исполнение обязательств, предусмотренных настоящим Договором, Арендодатель и Арендатор несут ответственность согласно законодательству Российской Федерации (включая обязанность возместить в соответствии с Гражданским кодексом Российской Федерации (Собрание законодательства Российской Федерации, 1994, N 32, ст. 3301; 2020, N 20, ст. 3227) убытки, причиненные таким неисполнением или ненадлежащим исполнением) и настоящему Договору.

4.2. За нарушение условий настоящего Договора Арендатор уплачивает Арендодателю неустойку в следующем размере:

а) за нарушение Арендатором сроков внесения арендной платы, предусмотренных приложением N 4 к настоящему Договору, - 0,1 процента от суммы просроченного платежа за каждый день просрочки;

5

Взам. инв. №	
Подп. и дата	
Инв. № подл.	

Изм.	Кол.уч.	Лист	№ док.	Подп.	Дата

Я-389/У000006-2021-П-П32.ТЧ

Лист

194



начисление неустойки производится начиная со дня, следующего за днем истечения срока платежа, и до дня внесения просроченного платежа в полном объеме;

б) за нарушение срока разработки и представления Арендодателю проекта освоения лесов для проведения государственной или муниципальной экспертизы, предусмотренного подпунктом "г" пункта 3.4 настоящего Договора, или использование лесного участка без проекта освоения лесов - 50 тыс. рублей (для индивидуального предпринимателя) или 150 тыс. рублей (для юридического лица) за каждый полный календарный месяц просрочки по истечении установленного срока;

в) за невыполнение или несвоевременное выполнение работ по очистке мест рубок от порубочных остатков в соответствии с Правилами ухода за лесами, Правилами пожарной безопасности в лесах, Правилами санитарной безопасности в лесах, Видами лесосечных работ, порядком и последовательностью их проведения, захламление по вине Арендатора просек и прилегающих к лесосекам полос шириной 50 метров - 5-кратная стоимость затрат, необходимых для очистки данной территории по нормативам в области лесного хозяйства, предусмотренным законодательством Российской Федерации, законодательством субъектов Российской Федерации;

г) за рубку лесных насаждений, предусмотренную проектом освоения лесов, без подачи лесной декларации - 25-кратная стоимость заготовленной древесины, определенная по ставкам платы за единицу объема лесных ресурсов, установленным постановлением Правительства Российской Федерации;

д) за использование лесного участка без подачи лесной декларации - 20 тыс. рублей (для физического лица или индивидуального предпринимателя) или 70 тыс. рублей (для юридического лица);

е) за все количество срубленных или поврежденных до степени прекращения роста деревьев за пределами лесосек на смежных с ними 50-метровых полосах - 10-кратная стоимость срубленных или поврежденных деревьев, определенная по ставкам платы за единицу объема лесных ресурсов, установленным постановлением Правительства Российской Федерации для древесины лесных насаждений по первому разряду такс во всех лесотаксовых районах;

ж) за рубку или повреждение семенников и деревьев в семенных куртинах и полосах, за рубку деревьев, не подлежащих рубке при проведении сплошных, выборочных рубок, - 5-кратная стоимость соответствующей срубленной древесины, а также поврежденных семенников и деревьев в семенных куртинах и полосах, определенная по ставкам платы за единицу объема лесных ресурсов, установленным постановлением Правительства Российской Федерации для древесины лесных насаждений по первому разряду такс во всех лесотаксовых районах;

з) за проведение заготовки и трелевки древесины способами, в результате которых в горных условиях возникла эрозия, - 100 тыс. рублей за каждый гектар эродированной площади, на которой поврежден гумусовый слой почвы;

и) за оставление не вывезенной в установленный срок (включая предоставленные отсрочки) древесины на лесосеках, в местах производства работ по расчистке площадей под лесные склады, трассы лесовозных дорог, постройки, сооружения - 7-кратная стоимость не вывезенной в срок древесины, определенная по ставкам платы за единицу объема лесных ресурсов, установленным постановлением Правительства Российской Федерации для древесины лесных насаждений по первому разряду такс во всех лесотаксовых районах;

к) за уничтожение или повреждение квартальных столбов - 5 тыс. рублей;

л) за оставление на лесосеках завалов, зависших, срубленных деревьев - 7-кратная стоимость оставленных деревьев, определенная по ставкам платы за единицу объема лесных ресурсов, установленным постановлением Правительства Российской Федерации для древесины лесных насаждений по первому разряду такс во всех лесотаксовых районах;

м) за невыполнение и несвоевременное выполнение противопожарных, санитарно-оздоровительных мероприятий, мероприятий по воспроизводству лесов - 3-кратная стоимость затрат, необходимых для выполнения этих мероприятий по нормативам в области лесного хозяйства, предусмотренным законодательством Российской Федерации, законодательством субъектов Российской Федерации;

6

Взам. инв. №	
Подп. и дата	
Инв. № подл.	

Изм.	Кол.уч.	Лист	№ док.	Подп.	Дата

Я-389/У000006-2021-П-П32.Т4

Лист

195



н) за совершение действий, предусмотренных статьей 5 Федерального закона от 04.12.2006 N 201-ФЗ "О введении в действие Лесного кодекса Российской Федерации", без письменного согласования с Арендодателем - годовая арендная плата, предусмотренная настоящим Договором;

о) при непредставлении Арендатором в письменной форме сведений об изменении банковских реквизитов, места нахождения юридического лица, а также об изменении лица, имеющего право действовать без доверенности от имени Арендатора, в установленный настоящим Договором срок - 10 тыс. рублей;

п) за невыполнение обязательств, установленных подпунктом "т" пункта 3.4 настоящего Договора, - 4-кратная стоимость работ, необходимых для восстановления соответствующей территории по нормативам в области лесного хозяйства, предусмотренным законодательством Российской Федерации, законодательством субъектов Российской Федерации.

4.3. Уплата неустойки не освобождает Арендатора от выполнения обязательств, предусмотренных настоящим Договором.

4.4. В случае несвоевременной передачи лесного участка после истечения срока действия настоящего Договора или несвоевременной передачи лесного участка при досрочном прекращении срока действия настоящего Договора Арендатор уплачивает Арендодателю за все время просрочки возврата лесного участка арендную плату и возмещает убытки, причиненные Арендодателю в случае, когда указанная плата не покрывает причиненные Арендодателю убытки.

#### **V. Порядок изменения и расторжения Договора**

5.1. Все изменения к настоящему Договору оформляются в письменной форме и подписываются сторонами.

5.2. При изменении условий настоящего Договора обязательства сторон сохраняются в измененном виде.

5.3. Настоящий Договор прекращает действие в случаях, предусмотренных гражданским законодательством Российской Федерации, и случаях, предусмотренных пунктами 5.4, 5.5 настоящего Договора.

5.4. Арендодатель вправе отказаться от исполнения настоящего Договора в одностороннем порядке в случаях невнесения Арендатором арендной платы 2 и более раз подряд по истечении установленного настоящим Договором срока платежа, невыполнения Арендатором либо выполнения Арендатором мероприятий по воспроизводству лесов в объемах, менее 50% предусмотренных проектом освоения лесов, в течение трех лет подряд, а также при исключении инвестиционного проекта из перечня приоритетных инвестиционных проектов в области освоения лесов, уведомив об этом Арендатора в письменной форме за 30 дней до даты расторжения договора.

Арендодатель вправе отказаться от исполнения настоящего Договора в одностороннем порядке только после направления арендатору письменного предупреждения о необходимости исполнения им обязательства в разумный срок и осуществления после этого сверки выполненных работ (устранения нарушений).

Настоящий Договор прекращает свое действие с даты, указанной в письменном уведомлении. В случае одностороннего отказа Арендодателя от исполнения настоящего Договора он считается расторгнутым.

5.5. Арендатор вправе в одностороннем порядке расторгнуть настоящий Договор, известив об этом Арендодателя в письменной форме за 90 дней до предполагаемой даты расторжения, при условии отсутствия недоимки по арендной плате.

#### **VI. Срок действия Договора**

6.1. Срок действия настоящего Договора устанавливается с даты государственной регистрации права аренды лесного участка, и до 01 июля 2029 года.

7

Взам. инв. №	
Подп. и дата	
Инв. № подл.	

Изм.	Кол.уч.	Лист	№ док.	Подп.	Дата

Я-389/У000006-2021-П-П32.ТЧ

Лист

196

## VII. Прочие условия

7.1. Спорные вопросы, возникающие в ходе исполнения настоящего Договора, или вопросы, не оговоренные в настоящем Договоре, разрешаются путем переговоров. В случае, если согласие путем переговоров не достигнуто, указанные вопросы разрешаются в судебном порядке.

Рассмотрение споров в судебном порядке производится по месту нахождения Арендодателя.

7.2. Арендатор и Арендодатель несут ответственность за неисполнение или ненадлежащее исполнение своих обязательств по настоящему Договору, если не докажут, что надлежащее исполнение оказалось невозможным вследствие непреодолимой силы.

7.3. Настоящий Договор составлен в трех экземплярах, имеющих одинаковую юридическую силу, по одному для каждой из сторон Договора, один для регистрирующего органа.

7.4. Приложения к настоящему Договору являются его неотъемлемыми частями.

7.5. Включение в настоящий Договор положений, не предусмотренных типовым договором аренды лесного участка для осуществления геологического изучения недр, разведки и добычи полезных ископаемых, утвержденным приказом Минприроды России от 30.07.2020 N 542, и исключение из него положений, предусмотренных типовым договором аренды лесного участка для осуществления геологического изучения недр, разведки и добычи полезных ископаемых, утвержденным приказом Минприроды России от 30.07.2020 N 542, не допускаются.

## VIII. Реквизиты и подписи сторон

<b>АРЕНДОДАТЕЛЬ:</b>	<b>Департамент природно-ресурсного регулирования, лесных отношений и развития нефтегазового комплекса Ямало-Ненецкого автономного округа</b>
Место нахождения	629008, Тюменская область, Ямало-Ненецкий автономный округ, г. Салехард, ул. Матросова, 29
Адрес для направления почтовой корреспонденции	629008, Тюменская область, Ямало-Ненецкий автономный округ, г. Салехард, ул. Матросова, 29
ИНН	8901017195
КПП	890101001
ОГРН	1058900021861
ОКТМО	71951000
Банковские реквизиты	
Банк получателя	РКЦ САЛЕХАРД //УФК ПО ЯМАЛО-НЕНЕЦКОМУ АВТОНОМНОМУ ОКРУГУ г. Салехард
Единый казначейский счет	40102810145370000008
Казначейский счет	03221643719000009000
БИК	007182108
	 (подпись)

8

Взам. инв. №	
Подп. и дата	
Инв. № подл.	

Изм.	Кол.уч.	Лист	№ док.	Подп.	Дата

Я-389/У000006-2021-П-П32.ТЧ

Лист

197



	М.П.
<b>АРЕНДАТОР:</b>	<b>Общество с ограниченной ответственностью «ЯРГЕО»</b>
Место нахождения	629730, Российская Федерация, Тюменская область, Ямало-Ненецкий автономный округ, г. Надым, ул. Зверева 12/1
Адрес для направления почтовой корреспонденции	629730, Российская Федерация, Тюменская область, Ямало-Ненецкий автономный округ, г. Надым, ул. Зверева 12/1
ИНН	8901014564
КПП	890301001
ОГРН	1038900502728
ОКПО	-
Банковские реквизиты	
Банк получателя	«Газпромбанк» (Акционерное общество)
р/с	40702810900000001838
к/с	30101810200000000823
БИК	044525823
	(подпись)
	м.п. (при наличии)

**АРЕНДОДАТЕЛЬ:****АРЕНДАТОР:**

Кацюба Юрий Николаевич  
(фамилия, имя, отчество)

Подшибякин Андрей Вячеславович  
(фамилия, имя, отчество)

  
(подпись)  
М.П.  
  
10. 2021  
(число) (месяц) (год)

  
(подпись)  
М.П.  
  
(число) (месяц) (год)

*Судковская А. В.*

9

Взам. инв. №	
Подп. и дата	
Инв. № подл.	

Изм.	Кол.уч.	Лист	№ док.	Подп.	Дата

Я-389/У000006-2021-П-П32.ТЧ

Лист

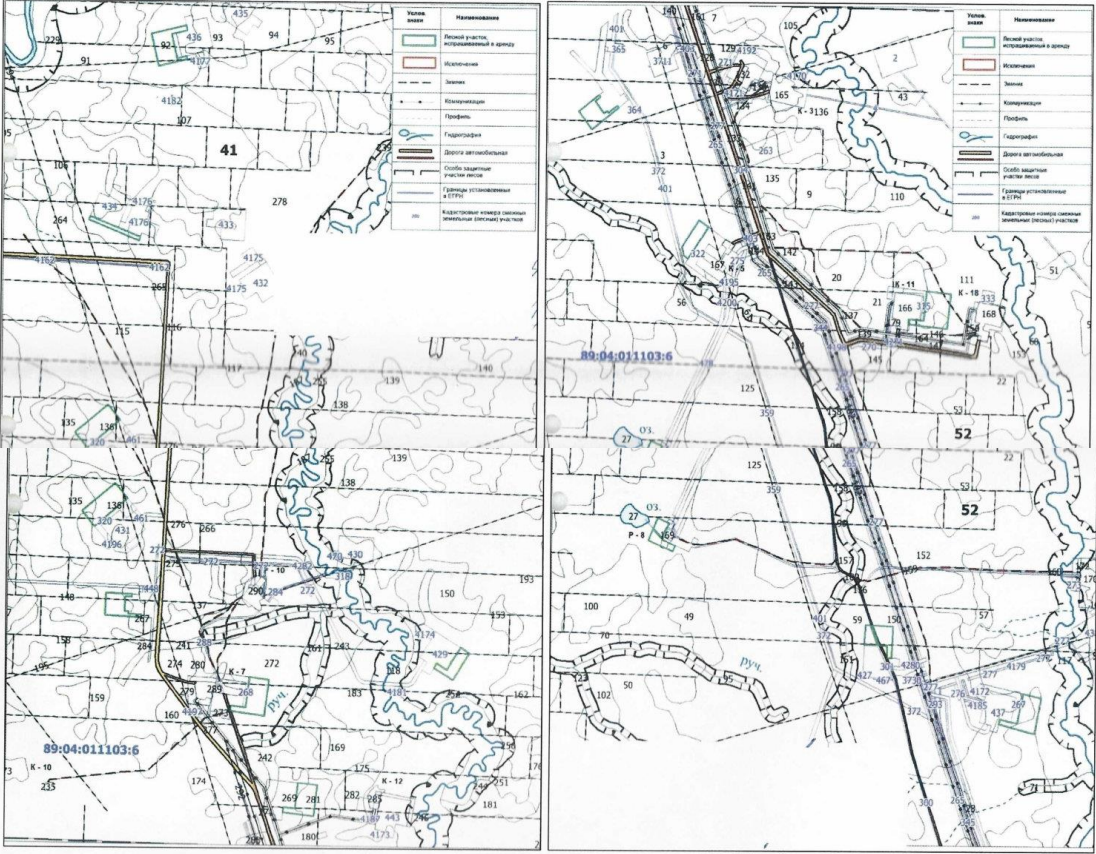
198

СХЕМА  
расположения и границы лесного участка

Муниципальный округ Надымский район Ямало-Ненецкого автономного округа, Надымское лесничество, Надымское участковое лесничество, в квартале № 41 в выделах №№ 92, 116, 135, 136, 149, 193, 195, 267, 269, 272, 278, 281, 288, в квартале № 52 в выделах №№ 3, 21, 28, 59, 63, 111, 146, 150, 152, 159, 166, 169, 176.

Масштаб: 1: 25 000

Кадастровый номер участка 89:04:011103:485 и номер учетной записи в государственном лесном реестре 4345-2021-07, кадастровый номер участка 89:04:011103:490 и номер учетной записи в государственном лесном реестре 4346-2021-07, кадастровый номер участка 89:04:011103:491 и номер учетной записи в государственном лесном реестре 4347-2021-07, кадастровый номер участка 89:04:011103:492 и номер учетной записи в государственном лесном реестре 4348-2021-07, кадастровый номер участка 89:04:011103:493 и номер учетной записи в государственном лесном реестре 4349-2021-07, кадастровый номер участка 89:04:011103:494 и номер учетной записи в государственном лесном реестре 4350-2021-07, кадастровый номер участка 89:04:011103:495 и номер учетной записи в государственном лесном реестре 4351-2021-07, кадастровый номер участка 89:04:011103:496 и номер учетной записи в государственном лесном реестре 4352-2021-07, кадастровый номер участка 89:04:011103:497 и номер учетной записи в государственном лесном реестре 4353-2021-07, кадастровый номер участка 89:04:011103:486 и номер учетной записи в государственном лесном реестре 4354-2021-07, кадастровый номер участка 89:04:011103:487 и номер учетной записи в государственном лесном реестре 4355-2021-07, кадастровый номер участка 89:04:011103:488 и номер учетной записи в государственном лесном реестре 4356-2021-07, кадастровый номер участка 89:04:011103:489 и номер учетной записи в государственном лесном реестре 4357-2021-07 и его площадь 45,5990 га.



АРЕНДОДАТЕЛЬ:

**Кацоба Юрий Николаевич**  
(фамилия, имя, отчество)

*(подпись, печать)*  
М.П.

АРЕНДАТОР:

**Подшибякин Андрей Вячеславович**  
(фамилия, имя, отчество)

*(подпись, печать)*  
М.П.

Взам. инв. №	
Подп. и дата	
Инв. № подл.	

Изм.	Кол.уч.	Лист	№ док.	Подп.	Дата

Я-389/У000006-2021-П-П32.ТЧ



Приложение № 2  
к договору аренды лесного участка  
№ 346/Л-21 от 13.10.2021 г.

ХАРАКТЕРИСТИКИ  
лесного участка  
на 13.10.2021 20\_\_ г.  
(на день заключения договора)

1. Распределение земель

(га)

Общая площадь всего	В том числе									
	лесные земли					нелесные земли				
	занятые лесными насаждениями	лесные культуры	лесные питомники, плантации	не занятые лесными насаждениями	итого	дороги	просеки	болота	другие	итого
1	2	3	4	5	6	7	8	9	10	11
45,5990	14,2921	-	-	2,1598	16,4519	0,1356	-	28,0377	0,9738	29,1471

2. Характеристика насаждений

Целевое назначение лесов	Лесничество	Участковое лесничество/урочище (при наличии)	Лесной квартал/лесотаксационный выдел	Хозяйство, преобладающая порода	Площадь (га)/запас древесины (куб. м) - всего	В том числе по группам возраста древостоя (га/куб. м)				
						молодняки	средневозрастные	приспевающие	спелые и перестойные	
1	2	3	4	5	6	7	8	9	10	
										11

Защитные леса	Надымское	Надымское	41/92, 116, 135, 136, 267, 281; 52/21, 146	Хвойное, Лиственница, Ель	12,2374/712 2,0547/62	-	-	7,9751/456	4,2623/256
			52/28	Редина	2,1598/22	-	-	-	-

3. Средние таксационные показатели насаждений лесного участка

Целевое назначение лесов	Лесной квартал/лесотаксационный выдел	Хозяйство, преобладающая порода	Состав	Возраст	Бонитет	Полнота	Средний запас древесины лесных насаждений (куб. м/га)			
							молодняки	средневозрастные	приспевающие	спелые и перестойные
1	2	3	4	5	6	7	8	9	10	11
Защитные леса	41/92, 116, 135, 136, 267, 281; 52/21, 146	Хвойное, Лиственница, Ель	5Л3Е2Б	140	5А	0,4	-	-	60	60
			5Е3Л2Б	110	5А	0,3	-	30	-	-
	52/28	Редина	6Л2Е2Б	90	5А	0,1	-	-	-	-

4. Объекты лесной инфраструктуры

№ п/п	Лесничество	Участковое лесничество/урочище (при наличии)	Лесной квартал	Лесотаксационный выдел	Наименование объекта	Единица измерения	Объем
1	2	3	4	5	6	7	8

12

Взам. инв. №  
Подп. и дата  
Инв. № подл.

Я-389/У000006-2021-П-П32.ТЧ

Лист

200

Изм.	Кол.уч.	Лист	№ док.	Подп.	Дата
------	---------	------	--------	-------	------

1	-	-	-	-	-	-	-
---	---	---	---	---	---	---	---

## 5. Особо защитные участки лесов

№ п/п	Лесничество	Участковое лесничество/урочище (при наличии)	Лесной квартал	Лесотаксационный выдел	Назначение	Площадь (га)
1	2	3	4	5	6	7
1	-	-	-	-	-	-

## 6. Объекты, не связанные с созданием лесной инфраструктуры

№ п/п	Лесничество	Участковое лесничество/урочище (при наличии)	Лесной квартал	Лесотаксационный выдел	Наименование объекта	Единица измерения	Объем
1	2	3	4	5	6	7	8
1	Надымское	Надымское	52	59, 63, 150, 176	Площадка производственная (Куст скважин №1)	га	3,5373
2	Надымское	Надымское	52	28, 152	Площадка производственная (Куст скважин №2)	га	4,5683
3	Надымское	Надымское	52	21, 63, 111, 146, 159, 166	Площадка производственная (Куст скважин №5)	га	5,6375

13

4	Надымское	Надымское	52	3	Площадка производственная (Куст скважин №6)	га	2,4615
5	Надымское	Надымское	41	195, 269, 281	Площадка производственная (Куст скважин №9)	га	3,8825
6	Надымское	Надымское	41	195, 272, 288	Площадка производственная (Куст скважин №10)	га	4,4778
7	Надымское	Надымское	41	193, 195	Площадка производственная (Куст скважин №11)	га	2,2399
8	Надымское	Надымское	41	135, 136, 149, 195	Площадка производственная (Куст скважин №13)	га	4,8988
9	Надымское	Надымское	41	116, 278	Площадка производственная (Куст скважин №16)	га	1,2266
10	Надымское	Надымское	41	92, 195	Площадка производственная (Куст скважин №18)	га	4,4305
11	Надымское	Надымское	52	59, 169	Площадка производственная (Площадка производственная скважины №8 уч)	га	2,2985

14

Взам. инв. №	
Подп. и дата	
Инв. № подл.	

Изм.	Кол.уч.	Лист	№ док.	Подп.	Дата

Я-389/У000006-2021-П-П32.ТЧ

Лист

201

12	Надымское	Надымское	41	149, 195, 267	Площадка производственная (Куст скважин 1В для системы ППД)	га	2,9753
13	Надымское	Надымское	52	3, 65	Площадка производственная (Куст скважин 2В для системы ППД)	га	2,9645

7. Права третьих лиц - НЕТ.

**АРЕНДОДАТЕЛЬ:**

**Кацуба Юрий Николаевич**  
(фамилия, имя, отчество)

*(подпись, печать)*

М.П.

**АРЕНДАТОР:**

**Подшибякин Андрей Вячеславович**  
(фамилия, имя, отчество)

*(подпись, печать)*

М.П.

15

Инд. № подл.	Подп. и дата	Взам. инв. №

Изм.	Кол.уч.	Лист	№ док.	Подп.	Дата

Я-389/У000006-2021-П-П32.ТЧ

Лист

202

Приложение № 3  
к договору аренды лесного участка  
№ 346/Л-21 от " 13.10.2021 " г.

**РАСЧЕТ**  
арендной платы по договору аренды лесного участка,  
заключенного в целях использования лесов для  
осуществления геологического изучения недр,  
разведки и добычи полезных ископаемых

ООО "ЯРГЕО" " 13.10.2021 " 20\_\_ г.

Характеристика лесного участка	Площадь лесного участка, га	Ставка арендной платы, руб./га в год	Поправочный коэффициент индексации на 2021 г.	Поправочный коэффициент (категория леса)	Поправочный коэффициент (характеристика лесного участка)	Ежегодная арендная плата, руб.	Фактическое пользование лесным участком, дней	Сумма арендной платы за фактическое пользование лесным участком, руб.
		Постановление Правительства РФ от 22.05.2007г. № 310						
1	2	3	4	5	6	7	8	9
лесной участок общей площадью, из них	<b>45,5990</b>							
эксплуатационные леса								
покрытые лесной растительностью								
звойные	0	2 229,88	2,35	2	-	0,00	0	0,00
мягколиственные	0	2 176,38	2,35	2	-	0,00	0	0,00
непокрытые лесной растительностью								
земли рекультивированные	0	2 176,38	2,35	2	-	0,00	0	0,00
стары	0	2 229,88	2,35	2	0,9	0,00	0	0,00
вырубки	0	2 229,88	2,35	2	0,9	0,00	0	0,00
прогалыны	0	2 229,88	2,35	2	0,9	0,00	0	0,00
пустыри	0	2 229,88	2,35	2	0,9	0,00	0	0,00
редины	0	2 176,38	2,35	2	0,75	0,00	0	0,00
лесные земли	0	2 176,38	2,35	2	-	0,00	0	0,00
лесные земли (просеки, дороги, болота, каменные россыпи)	0	2 176,38	2,35	2	0,5	0,00	0	0,00
защитные леса								
покрытые лесной растительностью								
звойные	14,2921	2 229,88	2,35	4	-	299 574,88	0	0,00
мягколиственные	0	2 176,38	2,35	4	-	0,00	0	0,00
непокрытые лесной растительностью								
земли рекультивированные	0	2 176,38	2,35	4	-	0,00	0	0,00
стары	0	2 229,88	2,35	4	0,9	0,00	0	0,00
вырубки	0	2 229,88	2,35	4	0,9	0,00	0	0,00
прогалыны	0	2 229,88	2,35	4	0,9	0,00	0	0,00
пустыри	0	2 229,88	2,35	4	0,9	0,00	0	0,00
редины	2,1598	2 176,38	2,35	4	0,75	33 138,85	0	0,00
лесные земли	0,9738	2 176,38	2,35	4	-	19 921,97	0	0,00
лесные земли (просеки, дороги, болота, каменные россыпи)	28,1733	2 176,38	2,35	4	0,5	288 184,29	0	0,00
<b>Итого:</b>						<b>640 819,99</b>	<b>Итого:</b>	<b>0,00</b>

за январь 54 425,81 руб.  
за февраль 49 158,80 руб.  
за март 54 425,81 руб.  
за апрель 52 670,13 руб.  
за май 54 425,81 руб.  
за июнь 52 670,13 руб.  
за июль 54 425,81 руб.  
за август 54 425,81 руб.  
за сентябрь 52 670,13 руб.  
за октябрь 54 425,81 руб.  
за ноябрь 52 670,13 руб.  
за декабрь 54 425,81 руб.  
**Итого: 640 819,99 руб.**

**АРЕНДОДАТЕЛЬ:**  
**Кацоба Юрий Николаевич**  
(фамилия, имя, отчество)  
  
(подпись)  
М.П.  
Шахтырова Наталья Александровна  
главный специалист  
управления лесных отношений  
8 (34922) 99361 доб. 302 NASHakhtyrov@prp.yanao.ru

**АРЕНДАТОР:**  
**Подшибякин Андрей Вячеславович**  
(фамилия, имя, отчество)  
  
(подпись)  
М.П.

Взам. инв. №  
Подп. и дата  
Инв. № подл.

Изм.	Кол.уч.	Лист	№ док.	Подп.	Дата	Я-389/У000006-2021-П-П32.ТЧ	Лист
							203



Приложение № 4  
к договору аренды лесного участка  
№ 346/Л-21 от " " 13.10.2021 г.

**СРОКИ  
внесения арендной платы за год**

640 819,99 руб. (Шестьсот сорок тысяч восемьсот девятнадцать рублей 99 коп.)

N п/п	Календарный план	Арендная плата, установленная по договору аренды лесного участка, всего	В том числе		
			местный бюджет	в бюджет субъекта Российской Федерации	в федеральный бюджет
1	15.01.2021	54 425,81			54 425,81
2	15.02.2021	49 158,80			49 158,80
3	15.03.2021	54 425,81			54 425,81
4	15.04.2021	52 670,13			52 670,13
5	15.05.2021	54 425,81			54 425,81
6	15.06.2021	52 670,13			52 670,13
7	15.07.2021	54 425,81			54 425,81
8	15.08.2021	54 425,81			54 425,81
9	15.09.2021	52 670,13			52 670,13
10	15.10.2021	54 425,81			54 425,81
11	15.11.2021	52 670,13			52 670,13
12	15.12.2021	54 425,81			54 425,81
	<b>Итого за год</b>	<b>640 819,99</b>			<b>640 819,99</b>

Платежные реквизиты для перечисления арендной платы в части минимального размера (федеральный бюджет):  
-УФК по ЯНАО (Департамент природно-ресурсного регулирования, лесных отношений и развития нефтегазового комплекса  
Ямало-Ненецкого автономного округа)  
ИНН: 8901017195; КПП: 890101001;  
Банк: РКЦ САЛЕХАРД //УФК ПО ЯМАЛО-НЕНЕЦКОМУ АВТОНОМНОМУ ОКРУГУ; БИК 007182108;  
Единый казначейский счет: 40102810145370000008;  
Счет казначейства: 03100643000000019000;  
КБК: 05311204012016000120 ОКТМО: 71936000

**АРЕНДОДАТЕЛЬ:**

**Кацюба Юрий Николаевич**

(фамилия, имя, отчество)



(подпись)

М.П.

Шахтырова Наталья Александровна  
главный специалист  
управления лесных отношений  
8 (34922) 99361 доб. 302 NASHakhtyrova@dpr.yanao.ru

**АРЕНДАТОР:**

**Подшибякин Андрей Вячеславович**

(фамилия, имя, отчество)



(подпись)

М.П.

17

Взам. инв. №

Подп. и дата

Инв. № подл.

Изм.	Кол.уч.	Лист	№ док.	Подп.	Дата

Я-389/У000006-2021-П-П32.ТЧ

Лист

204

Приложение № 5  
к договору аренды лесного участка  
№ 346/Л-21 от 13.10.2021 г.

АКТ  
приема-передачи лесного участка, переданного в аренду в целях  
использования лесов для осуществления геологического изучения недр, разведки и добычи полезных ископаемых

Надым  
(место)

" 13.10.2021 " 20\_\_ г.

Представитель Арендодателя, в лице заместителя начальника отдела - заместителя лесничего отдела Надымское лесничество управления лесных отношений департамента **Кацюба Юрия Николаевича**, действующего на основании доверенности от 25 декабря 2020 года № 284 и Арендатор, в лице генерального директора **Подшибякина Андрея Вячеславовича**, действующего на основании Устава, составили настоящий акт о том, что на основании договора аренды лесного участка первый передал, а второй принял лесной участок для осуществления геологического изучения недр, разведки и добычи полезных ископаемых, имеющий местоположение: Муниципальный округ Надымский район Ямало-Ненецкого автономного округа, Надымское лесничество, Надымское участковое лесничество, в квартале № 41 в выделах №№ 92, 116, 135, 136, 149, 193, 195, 267, 269, 272, 278, 281, 288, в квартале № 52 в выделах №№ 3, 21, 28, 59, 63, 111, 146, 150, 152, 159, 166, 169, 176, кадастровый номер 89:04:011103:485, кадастровый номер 89:04:011103:490, кадастровый номер 89:04:011103:491, кадастровый номер 89:04:011103:492, кадастровый номер 89:04:011103:493, кадастровый номер 89:04:011103:494, кадастровый номер 89:04:011103:495, кадастровый номер 89:04:011103:496, кадастровый номер 89:04:011103:497, кадастровый номер 89:04:011103:486, кадастровый номер 89:04:011103:487, кадастровый номер 89:04:011103:488, кадастровый номер 89:04:011103:489.

Характеристики лесного участка

1. Распределение земель

(га)

Общая площадь всего	В том числе									
	лесные земли					нелесные земли				
	занятые лесными насаждениями	лесные культуры	лесные питомники, плантации	не занятые лесными насаждениями	итого	дороги	просеки	болота	другие	итого
1	2	3	4	5	6	7	8	9	10	11

18

45,5990	14,2921	-	-	2,1598	16,4519	0,1356	-	28,0377	0,9738	29,1471
---------	---------	---	---	--------	---------	--------	---	---------	--------	---------

2. Характеристика насаждений

Целевое назначение лесов	Лесничество	Участковое лесничество/урочище (при наличии)	Лесной квартал/лесотаксационный выдел	Хозяйство, преобладающая порода	Площадь (га)/запас древесины (куб. м) - всего	В том числе по группам возраста древостоя (га/куб. м)			
						молодняк и	средневозрастные	приспевающие	спелые и перестойные
1	2	3	4	5	6	7	8	9	10
Защитные леса	Надымское	Надымское	41/92, 116, 135, 136, 267, 281; 52/21, 146	Хвойное, Лиственница, Ель	12,2374/712 2,0547/62	-	-	7,9751/456	4,2623/256
			52/28	Редина	2,1598/22	-	-	-	-

3. Средние таксационные показатели насаждений лесного участка

Целевое назначение лесов	Лесной квартал/лесотаксационный выдел	Хозяйство, преобладающая порода	Состав	Возраст	Бонитет	Полнота	Средний запас древесины лесных насаждений (куб. м/га)			
							молодняки	средневозрастные	приспевающие	спелые и перестойные
1	2	3	4	5	6	7	8	9	10	11
Защитные леса	41/92, 116, 135, 136, 267, 281;	Хвойное, Лиственница, Ель	5ЛЗЕ2Б 5ЕЗЛ2Б	140 110	5А 5А	0,4 0,3	- -	- 30	60 -	60 -

19

Взам. инв. №  
Подп. и дата  
Инв. № подл.

Изм.	Кол.уч.	Лист	№ док.	Подп.	Дата	Я-389/У000006-2021-П-П32.ТЧ	Лист
							205

	52/21, 146									
	52/28	Редина	6Л2Е2Б	90	5А	0,1	-	-	-	-

## 4. Объекты лесной инфраструктуры

№ п/п	Лесничество	Участковое лесничество/урочище (при наличии)	Лесной квартал	Лесотаксационный выдел	Наименование объекта	Единица измерения	Объем
1	2	3	4	5	6	7	8
1	-	-	-	-	-	-	-

## 5. Особо защитные участки лесов

№ п/п	Лесничество	Участковое лесничество/урочище (при наличии)	Лесной квартал	Лесотаксационный выдел	Назначение	Площадь (га)
1	2	3	4	5	6	7
1	-	-	-	-	-	-

## 6. Объекты, не связанные с созданием лесной инфраструктуры

№ п/п	Лесничество	Участковое лесничество/урочище (при наличии)	Лесной квартал	Лесотаксационный выдел	Наименование объекта	Единица измерения	Объем
1	2	3	4	5	6	7	8
1	-	-	-	-	-	-	-

20

1	Надымское	Надымское	52	59, 63, 150, 176	Площадка производственная (Куст скважин №1)	га	3,5373
2	Надымское	Надымское	52	28, 152	Площадка производственная (Куст скважин №2)	га	4,5683
3	Надымское	Надымское	52	21, 63, 111, 146, 159, 166	Площадка производственная (Куст скважин №5)	га	5,6375
4	Надымское	Надымское	52	3	Площадка производственная (Куст скважин №6)	га	2,4615
5	Надымское	Надымское	41	195, 269, 281	Площадка производственная (Куст скважин №9)	га	3,8825
6	Надымское	Надымское	41	195, 272, 288	Площадка производственная (Куст скважин №10)	га	4,4778
7	Надымское	Надымское	41	193, 195	Площадка производственная (Куст скважин №11)	га	2,2399
8	Надымское	Надымское	41	135, 136, 149, 195	Площадка производственная (Куст скважин №13)	га	4,8988
9	Надымское	Надымское	41	116, 278	Площадка производственная (Куст скважин №16)	га	1,2266

21

Взам. инв. №	
Подп. и дата	
Инв. № подл.	

Изм.	Кол.уч.	Лист	№ док.	Подп.	Дата

Я-389/У000006-2021-П-П32.ТЧ

Лист

206

10	Надымское	Надымское	41	92, 195	Площадка производственная (Куст скважин №18)	га	4,4305
11	Надымское	Надымское	52	59, 169	Площадка производственная (Площадка производственная скважины №8 уч)	га	2,2985
12	Надымское	Надымское	41	149, 195, 267	Площадка производственная (Куст скважин 1В для системы ППД)	га	2,9753
13	Надымское	Надымское	52	3, 63	Площадка производственная (Куст скважин 2В для системы ППД)	га	2,9645

7. Права третьих лиц - НЕТ.

**АРЕНДОДАТЕЛЬ:**

Кацюба Юрий Николаевич  
(фамилия, имя, отчество)



(подпись, печать)

М.П.

**АРЕНДАТОР:**

Подшибякин Андрей Вячеславович  
(фамилия, имя, отчество)



(подпись, печать)

М.П.

22

Инв. № подл.	Подп. и дата	Взам. инв. №					Я-389/У000006-2021-П-П32.ТЧ	Лист
			Изм.	Кол.уч.	Лист	№ док.		Подп.



Приложение № 6  
к договору аренды лесного участка  
№ 346/Л-21 от 13.10.2021 г.

**Объемы и сроки исполнения работ  
по обеспечению пожарной и санитарной безопасности  
на арендуемом лесном участке**

Целевое назначение лесов	Виды мероприятий	Единица измерения	Среднегодовой объем	Срок исполнения
Обеспечение пожарной безопасности в лесах				
Защитные леса	Осуществление мер по обеспечению пожарной безопасности в соответствии с проектом освоения лесов.	га	45,5990	Ежегодно апрель-сентябрь включительно
Защитные леса	Содержание территории по проекту: «Обустройство Ярудейского НГКМ в пределах кустовых площадок №№ 1, 2, 5, 6, 9, 10, 13, 14, 16, 18, Р8, 1В, 2В» в состоянии, свободном от древесного мусора и иных горючих материалов.	га	45,5990	В течение срока действия договора аренды
Обеспечение санитарной безопасности в лесах				
Защитные леса	Обеспечение контроля за санитарным состоянием лесных участков, переданных в аренду, в соответствии с правилами санитарной безопасности в лесах. При выявлении на испрашиваемой площади и в приграничных участках очагов вредителей леса или массового вывала древесины, немедленно сообщать об этом органам, ведущим лесное хозяйство.	га	45,5990	В течение срока действия договора аренды

Арендатор обязуется осуществлять обеспечение пожарной безопасности и санитарной безопасности в лесах на арендуемом участке в объемах, в сроки и в порядке, предусмотренных проектом освоения лесного участка, прошедшим государственную экспертизу.

Примечание: указанный объем и перечень мероприятий могут быть изменены на основании проекта освоения лесов, прошедшего государственную экспертизу и получившего положительное заключение экспертной комиссии.

**АРЕНДОДАТЕЛЬ:**

Кацюба Юрий Николаевич

(фамилия, имя, отчество)

(подпись, печать)

М.П.

**АРЕНДАТОР:**

Подшибякин Андрей Вячеславович

(фамилия, имя, отчество)

(подпись, печать)

М.П.

23

Взам. инв. №	
Подп. и дата	
Инв. № подл.	

Изм.	Кол.уч.	Лист	№ док.	Подп.	Дата

Я-389/У000006-2021-П-П32.ТЧ

Лист

208

Прошнуровано, пронумеровано, скреплено печатью  
23 (двадцать три) листа

ДПРР ЯНАО  
Начальник отдела  
земель лесного фонда  
Р.Р. Мурзин



Управление Федеральной службы государственной регистрации, кадастра и картографии по Ямало-Ненецкому автономному округу  
полное наименование органа регистрации прав

Выписка из Единого государственного реестра недвижимости об основных характеристиках и зарегистрированных правах на объект недвижимости

Сведения об основных характеристиках объекта недвижимости

В Единый государственный реестр недвижимости внесены следующие сведения:

Раздел 1 Лист 1

Земельный участок вид объекта недвижимости	
Лист № 1 раздела 1	Всего листов раздела 1: 1
Всего разделов: 3	
Всего листов выписки: 4	
26.10.2021г.	
Кадастровый номер:	89:04:011103:485
Номер кадастрового квартала:	89:04:011103
Дата присвоения кадастрового номера:	08.07.2021
Ранее присвоенный государственный учетный номер:	данные отсутствуют
Местоположение:	Ямало-Ненецкий автономный округ, Надымский район, Надымское лесничество, Надымское участковое лесничество, квартал № 52
Площадь, м2:	35373 +/- 3291
Кадастровая стоимость, руб:	43508,79
Кадастровые номера расположенных в пределах земельного участка объектов недвижимости:	данные отсутствуют
Категория земель:	Земли лесного фонда
Виды разрешенного использования:	осуществление геологического изучения недр, разведка и добыча полезных ископаемых
Статус записи об объекте недвижимости:	Сведения об объекте недвижимости имеют статус "актуальные"
Особые отметки:	Граница земельного участка состоит из 2 контуров.
Получатель выписки:	Ковалёв Дмитрий Сергеевич (представитель правообладателя), Правообладатель: ДЕПАРТАМЕНТ ПРИРОДНО-РЕСУРСНОГО РЕГУЛИРОВАНИЯ, ЛЕСНЫХ ОТНОШЕНИЙ И РАЗВИТИЯ НЕФТЕГАЗОВОГО КОМПЛЕКСА ЯМАЛО-НЕНЕЦКОГО АВТОНОМНОГО ОКРУГА

полное наименование должности	подпись	инициалы, фамилия
-------------------------------	---------	-------------------

М.П.

Взам. инв. №	
Подп. и дата	
Инв. № подл.	

Изм.	Кол.уч.	Лист	№ док.	Подп.	Дата

Я-389/У000006-2021-П-П32.ТЧ

Лист

209

Выписка из Единого государственного реестра недвижимости об основных характеристиках и зарегистрированных правах на объект недвижимости

Сведения о зарегистрированных правах

Земельный участок			
вид объекта недвижимости			
Лист № 1 раздела 2	Всего листов раздела 2: 2	Всего разделов: 3	Всего листов выписки: 4
26.10.2021г.			
Кадастровый номер:		89:04:011103:485	

1	Правообладатель (правообладатели):	1.1	Российская Федерация
2	Вид, номер, дата и время государственной регистрации права:	2.1	Собственность 89:04:011103:485-89/025/2021-1 08.07.2021 07:06:48
4	Сведения об осуществлении государственной регистрации сделки, права, ограничения права без необходимого в силу закона согласия третьего лица, органа:	4.1	данные отсутствуют
5	Ограничение прав и обременение объекта недвижимости:	не зарегистрировано	
5	Ограничение прав и обременение объекта недвижимости:		
	5.1 вид:	Аренда	
	дата государственной регистрации:	25.10.2021 14:43:16	
	номер государственной регистрации:	89:04:011103:485-89/052/2021-2	
	срок, на который установлено ограничение прав и обременение объекта недвижимости:	Срок действия с 25.10.2021 по 01.07.2029	
	лицо, в пользу которого установлено ограничение прав и обременение объекта недвижимости:	Общество с ограниченной ответственностью "Яргео", ИНН: 8901014564	
	основание государственной регистрации:	Типовой договор аренды лесного участка для осуществления геологического изучения недр, разведки и добычи полезных ископаемых, № 346/Л-21, выдан 13.10.2021, дата государственной регистрации: 25.10.2021, номер государственной регистрации: 89:04:011103:485-89/052/2021-3	
	сведения об осуществлении государственной регистрации сделки, права, ограничения права без необходимого в силу закона согласия третьего лица, органа:	данные отсутствуют	
	сведения об управляющем залогом и о договоре управления залогом, если такой договор заключен для управления ипотекой:	данные отсутствуют	

полное наименование должности	подпись	инициалы, фамилия
	М.П.	

Взам. инв. №	
Подп. и дата	
Инв. № подл.	

Изм.	Кол.уч.	Лист	№ док.	Подп.	Дата

Я-389/У000006-2021-П-П32.ТЧ

Лист

210

Лист 3

Земельный участок вид объекта недвижимости		
Лист № 2 раздела 2	Всего листов раздела 2: 2	Всего разделов: 3
Всего листов выписки: 4		
26.10.2021г.		
Кадастровый номер:		89:04:011103:485
6	Заявленные в судебном порядке права требования:	данные отсутствуют
7	Сведения о возражении в отношении зарегистрированного права:	данные отсутствуют
8	Сведения о наличии решения об изъятии объекта недвижимости для государственных и муниципальных нужд:	данные отсутствуют
9	Сведения о невозможности государственной регистрации без личного участия правообладателя или его законного представителя:	данные отсутствуют
10	Правопритязания и сведения о наличии поступивших, но не рассмотренных заявлений о проведении государственной регистрации права (перехода, прекращения права), ограничения права или обременения объекта недвижимости, сделки в отношении объекта недвижимости:	отсутствуют
11	Сведения о невозможности государственной регистрации перехода, прекращения, ограничения права на земельный участок из земель сельскохозяйственного назначения:	данные отсутствуют

полное наименование должности	подпись	инициалы, фамилия
	М.П.	

Взам. инв. №	
Подп. и дата	
Инв. № подл.	

Изм.	Кол.уч.	Лист	№ док.	Подп.	Дата

Я-389/У000006-2021-П-П32.Т4

Лист

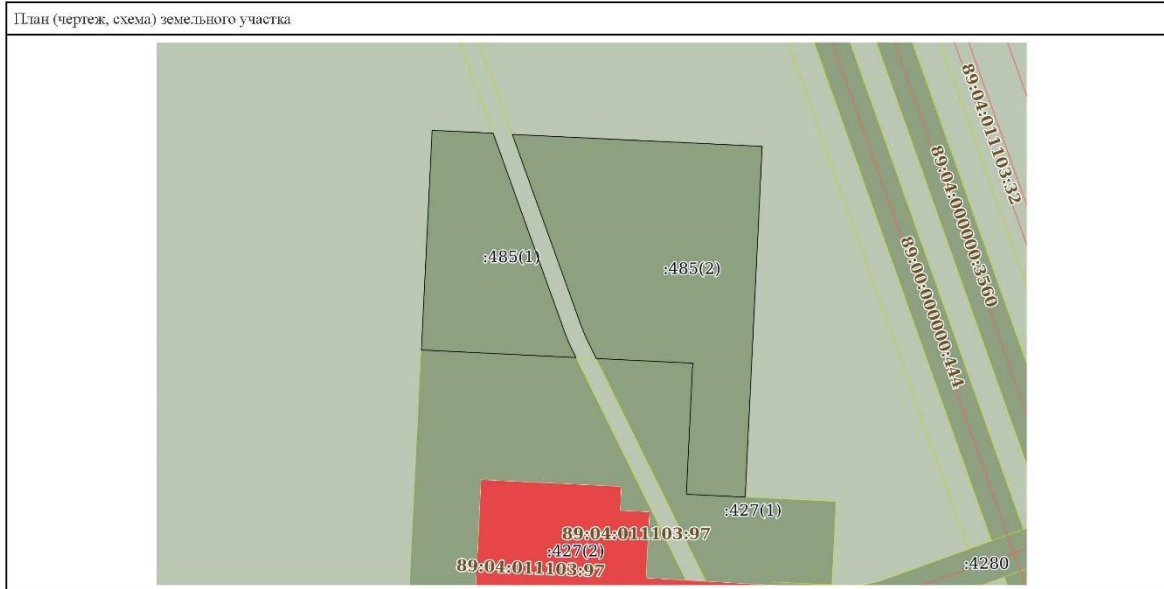
211



Выписка из Единого государственного реестра недвижимости об основных характеристиках и зарегистрированных правах на объект недвижимости

Описание местоположения земельного участка

Земельный участок			
вид объекта недвижимости			
Лист № 1 раздела 3	Всего листов раздела 3: 1	Всего разделов: 3	Всего листов выписки: 4
26.10.2021г.			
Кадастровый номер:		89:04:011103:485	



Масштаб 1:3000	Условные обозначения	
полное наименование должности	подпись	инициалы, фамилия

М.П.

Инв. № подл.	Подп. и дата	Взам. инв. №					
			Изм.	Кол.уч.	Лист	№ док.	Подп.

Я-389/У000006-2021-П-П32.ТЧ

Лист

212

**Договор № 47/Л-14**  
**аренды лесного участка, в составе земель лесного фонда**

г. Салехард  
(место заключения договора)

«28» февраля 2014 г.  
(дата заключения договора)

Департамент природно-ресурсного регулирования, лесных отношений и развития нефтегазового комплекса Ямало-Ненецкого автономного округа, в лице директора департамента **Чеботаревой Юлии Павловны**, действующего на основании Положения, утвержденного постановлением Правительства Ямало-Ненецкого автономного округа от 29 апреля 2013 года № 297-П «О департаменте природно-ресурсного регулирования, лесных отношений и развития нефтегазового комплекса Ямало-Ненецкого автономного округа», именуемый в дальнейшем «Арендодатель», с одной стороны и,

Общество с ограниченной ответственностью «ЯРГЕО», в лице генерального директора **Бухарова Андрея Ивановича**, действующего на основании Устава, именуемое в дальнейшем «Арендатор», с другой стороны, совместно именуемые «Стороны», заключили настоящий договор о нижеследующем:

### I. Предмет Договора

1. По настоящему Договору Арендодатель, действующий в соответствии со статьями 72 и 74 Лесного кодекса Российской Федерации, на основании Приказа департамента природно-ресурсного регулирования, лесных отношений и развития нефтегазового комплекса Ямало-Ненецкого автономного округа от 12 февраля 2014 года № 141-З «О предоставлении в аренду лесных участков в составе земель лесного фонда» обязуется предоставить, а Арендатор обязуется принять во временное пользование лесной участок, в составе земель лесного фонда, определенный в пункте 2 настоящего Договора (далее - лесной участок).

2. Лесной участок площадью **0,4844 га**, предоставляемый в аренду под строительство и эксплуатацию объекта «Обустройство площадки энергоцентра ПАЭС-2500 Ярудейского месторождения на период пробной эксплуатации», в том числе:

- ВЛ-10 кВ в габаритах 110 кВ «Энергоцентр ПАЭС-2500 -опора № 15», площадью 0,2984 га, номер учетной записи в государственном лесном реестре Ямало-Ненецкого автономного округа 325-2014-02,

- Площадка энергоцентра ПАЭС-2500, площадью 0,1860 га, номер учетной записи в государственном лесном реестре Ямало-Ненецкого автономного округа 326-2014-02,

по настоящему договору имеет местоположение – Ямало-Ненецкий автономный округ, Надымский район (защитные леса, площадью 0,4844 га, категория – ценные леса, леса расположенные в пустынных, полупустынных, лесостепных, лесотундровых зонах, степях, горах Надымского лесничества, Надымского участкового лесничества в квартале № 52 в выделах №№ 3, 63.).

Предоставленный в аренду лесной участок не обременен правами третьих лиц.

3. Схема расположения лесного участка и его характеристика приводятся в приложениях №№ 1 и 2 к настоящему договору (границы лесного участка определены на плане лесного участка, являющимся неотъемлемой частью настоящего Договора).

4. Арендатору передается лесной участок для использования лесов в целях – выполнение работ по геологическому изучению недр, разработка месторождений полезных ископаемых.

### II. Размер и условия внесения платежей

5. Арендная плата за 2014 год по настоящему Договору вносится на основании «Расчета» в соответствии с Приложением № 4.

Арендодатель вправе внести корректировку в расчет арендной платы исходя из фактической даты акта приема-передачи арендатору лесного участка.

Начисление арендной платы производится до фактической даты акта приемки сдачи Арендатором лесного участка Арендодателю.

1

Взам. инв. №	
Подп. и дата	
Инв. № подл.	

						Я-389/У000006-2021-П-П32.ТЧ	Лист
Изм.	Кол.уч.	Лист	№ док.	Подп.	Дата		213











27. Договор подписан «28» февраля 2014 года за № 47/Л-14 в трёх подлинных экземплярах, имеющих одинаковую юридическую силу: по одному экземпляру для каждой из Сторон, один экземпляр для Управления Федеральной службы государственной регистрации, кадастра и картографии по Ямало-Ненецкому автономному округу.

28. Неотъемлемой частью Договора являются:

1. Схема расположения и границы лесного участка (Приложение № 1).
2. Характеристика лесного участка и его насаждений (Приложение № 2).
3. Цели и объемы использования лесов на арендуемом лесном участке (Приложение № 3).
4. Расчет арендной платы за пользование лесным участком (Приложение № 4).
5. Акт приема-передачи лесного участка (Приложение № 5)
6. Объемы и сроки исполнения работ по охране, защите, воспроизводству лесов и лесоразведению на арендуемом лесном участке (Приложение № 6).
7. План лесного участка.

**Реквизиты и подписи сторон**

**АРЕНДОДАТЕЛЬ:** Департамент природно-ресурсного регулирования, лесных отношений и развития нефтегазового комплекса Ямало-Ненецкого автономного округа

Юридический адрес: 629008, Ямало-Ненецкий автономный округ, г. Салехард, ул. Матросова, 29  
ИНН 8901017195, КПП 890101001. ОКОНХ 97410, ОКПО 43131698,  
Расчетный счет в РКЦ Салехард г. Салехард № 40201810600000000002,  
БИК 047182000

**АРЕНДАТОР:** Общество с ограниченной ответственностью «ЯРГЕО»

Юридический адрес: 629730, Российская Федерация, Тюменская область. Ямало-Ненецкий автономный округ, г. Надым, ул. Зверева 12/2  
ИНН 8901014564, КПП 890301001. ОКПО 71215589.  
Расчетный счет № 40702810567090040744, кор/счет № 30101810800000000651 в Западно-Сибирском банке Сбербанка России г. Тюмень, БИК 047102651

**АРЕНДОДАТЕЛЬ:**  
*(подпись)*  
Ю.Н. Чеботарева  
*(подпись, печать)*

**Подписи Сторон:**  
**АРЕНДАТОР:**  
*(подпись)* А.И. Бухаров  
*(подпись, печать)*

Управление Федеральной службы государственной регистрации, кадастра и картографии по Ямало-Ненецкому автономному округу  
Номер регистрационного округа \_\_\_\_\_  
Произведенная государственная регистрация договора аренды \_\_\_\_\_  
Дата регистрации \_\_\_\_\_  
Номер регистрации \_\_\_\_\_  
Регистратор \_\_\_\_\_

*(подпись)*

Взам. инв. №	
Подп. и дата	
Инв. № подл.	

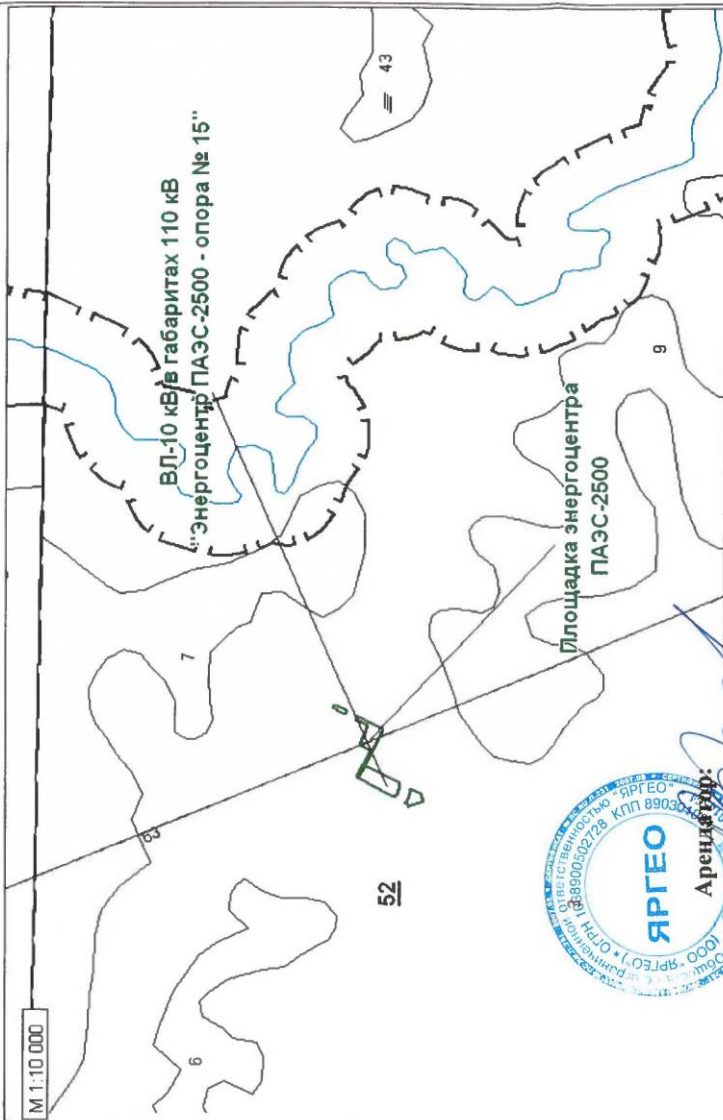
Изм.	Кол.уч.	Лист	№ док.	Подп.	Дата	Я-389/У000006-2021-П-П32.ТЧ	Лист
							218

Инд. № подл.	Подп. и дата	Взам. инв. №

Приложение № 1  
к Договору аренды лесного участка  
от «08» 08 2014 г. № 47/Л-14

**Схема  
расположения и границы лесного участка**  
Ямало-Ненецкий автономный округ, Надымское участковое лесничество

Масштаб: 1:10 000  
Площадь участка: 0,4844 га  
Номер учетной записи: 325-2014-02, 326-2014-02.



Условн. знакл.	Наименование
	Лесные участки, испрашиваемые в аренду лесного фонда
	Участки исключенные из лесного фонда
	Границы ОЗУ
	Границы защитных лесов
	Лесные дороги
	Трассы коммуникации
	ЛЭП
	Гидрография
<b>3 007</b>	Номера кварталов
23	Номера лесотаксационных выделов



Ю.П. Чеботарева

А.И. Бухаров

(подпись, печать)

(подпись, печать)

Я-389/У000006-2021-П-П32.ТЧ



Инд. № подл.	Подп. и дата	Взам. инв. №

Приложение № 2  
к Договору аренды лесного участка  
от «08» 08 2014 г. № 47/Л-14

**ХАРАКТЕРИСТИКА**  
лесного участка и его насаждений

Характеристика лесного участка

Общая площадь - всего	В том числе										
	лесные земли					нелесные земли					
	покрытые лесной растительностью - всего	в том числе покрытые лесными культурами	лесные питомники, плантации	непокрытые лесной растительностью	итого	дороги	просеки	болота	другие	итого	
1	2	3	4	5	6	7	8	9	10	11	
0,4844	-	-	-	-	-	-	-	0,4693	0,0151	0,4844	

Характеристика насаждений лесного участка

Целевое назначение лесов	Номер квартала	Породы	(запас древесины (куб. м)	В том числе по группам возраста					
				молодняки	средне-зрелые	приспе-вающие	спелые и перестойные		
1	2	3	4	5	6	7	8		
Защитные леса	-	-	-	-	-	-	-	-	

Изм.	Кол.уч.	Лист	№ док.	Подп.	Дата

Я-389/У000006-2021-П-П32.ТЧ

Инв. № подл.	Подп. и дата	Взам. инв. №

Средние таксационные показатели насаждений лесного участка

Целевое назначение лесов	Преобладающая порода	Состав насаждений	Возраст насаждений	Бонитет насаждений	Полнота древостоев	Средний запас древесины (куб. м/га)			
						молодняки	средне-возрастные	приспевающие	спелые и перестойные
1	2	3	4	5	6	7	8	9	10
Защитные леса	-	-	-	-	-	-	-	-	-



Ю.П. Чеботарева



А.И. Бухаров

Я-389/У000006-2021-П-П32.ТЧ

Приложение № 3  
к Договору аренды лесного участка  
от «18» 01 2014 г. № 47/Л-14

Цели и объемы использования лесов на арендуемом лесном участке

Целевое назначение лесов	Хозяйство (хвойное, твердолиственное, мягколиственное)	Площадь (га)	Единица измерения	Годовые объемы использования лесов
1	2	3	4	5
Рубка лесных насаждений (любого возраста на лесных участках, предназначенных для строительства, реконструкции и эксплуатации объектов, предусмотренных статьей 21 Лесного кодекса Российской Федерации, в соответствии со статьями 43-46 Лесного кодекса Российской Федерации)				
-	-	-	куб. м	-
Выполнение работ по геологическому изучению недр, разработка месторождений полезных ископаемых				
Защитные леса	-	0,4844	га	0,4844
Строительство и эксплуатация водохранилищ, иных искусственных водных объектов, гидротехнических сооружений и специализированных портов				
-	-	-	га	-
Строительство, реконструкция, эксплуатация линейных объектов				
-	-	-	га	-
Переработка древесины и иных лесных ресурсов				
-	-	-	га	-

Арендодатель:

(подпись, печать)

Ю.П.Чеботарева

Арендатор:

(подпись, печать)

А.И.Бухаров

10

Инв. № подл.	Подп. и дата	Взам. инв. №					Я-389/У000006-2021-П-П32.ТЧ	Лист
			Изм.	Кол.уч.	Лист	№ док.		Подп.

Приложение № 4  
к договору аренды  
от 28.02.2014 г. № 47/Л-14

**РАСЧЕТ**  
**арендной платы за пользование лесным участком**  
**ООО "ЯРГЕО" за период с 21.03.2014 г. по 31.12.2014 г.**

Месторасположение лесного участка	Площадь лесного участка, га	Ставка арендной платы, руб /га в год	Поправочный коэффициент индексации на 2014 г.*	Поправочный коэффициент (категория леса)	Поправочный коэффициент (характеристика лесного участка)	Ежегодная арендная плата, руб	Фактическое пользование лесным участком, дней	Сумма арендной платы за фактическое пользование лесным участком, руб
		Постановление Правительства РФ от 22.05.2007г. № 310						
1	2	3	4	5	6	7	8	9
Под строительство и эксплуатацию объекта "Обустройство площадки энергоцентра ПАЭС-2500 Ярудейского месторождения на период пробной эксплуатации" (в защитных лесах Надымского лесничества Надымского участкового лесничества) лесной участок общей площадью, из них <b>защитные леса</b> не покрытые лесной растительностью и лесные земли	<b>0,4844</b>							
	0,4844	2 176,38	1,13	4	0,5	2 382,58	286	1 866,90
<b>Итого:</b>								<b>1 866,90</b>

Расчет произведен на основании Постановления Правительства РФ от 22.05.2007 № 310 Акта натурального технического обследования лесного участка, утвержденного 27.12.2013 Арендная плата подлежит внесению в бюджет в соответствии с разделом II Договора исходя из количества дней в квартале:  
за 1 квартал - 71,80 руб.  
за 2 квартал - 594,01 руб.  
за 3 квартал - 600,54 руб.  
за 4 квартал - 600,55 руб.

Срок перечисления первого платежа не позднее 30 дней с момента заключения настоящего договора. Уплате подлежит сумма начисленных арендных платежей с учетом суммы аренды текущего квартала, в котором произведено подписание настоящего договора (пункт 7 договора).

\* Ставки платы за единицу площади лесного участка, находящегося в федеральной собственности, установленные Правительством Российской Федерации в 2007 году, применяются в 2014 году с коэффициентом 1,13. (ст 3 ФЗ от 02.12.2013 № 349-ФЗ)



Ю.П. Чеботарева



А.И. Бухаров

Взам. инв. №	
Подп. и дата	
Инв. № подл.	

11

Я-389/У000006-2021-П-П32.ТЧ

Лист

223



Приложение № 5  
к Договору аренды лесного участка  
от « \_\_\_ » \_\_\_\_\_ 2014 г. № 47/Л-14

АКТ  
приема-передачи лесного участка в аренду

№ \_\_\_\_\_

« 19 » 03 2014 г.

Представитель Арендодателя, в лице начальника отдела – лесничего отдела Надымское лесничество управления лесных отношений департамента **Вшивцева Игоря Александровича**, действующего на основании доверенности от 16 января 2014 г. № 15 и Арендатор, в лице генерального директора **Бухарова Андрея Ивановича**, действующего на основании Устава, составили настоящий акт о том, что на основании договора аренды лесного участка первый передал, а второй принял под строительство и эксплуатацию объекта «Обустройство площадки энергоцентра ПАЭС-2500 Ярудейского месторождения на период пробной эксплуатации» лесной участок 325-2014-02, 326-2014-02 Надымского лесничества, Надымского участкового лесничества в квартале № 52 в выделах №№ 3, 63.

Характеристика лесного участка

Общая площадь, га	Лесные земли - всего	В том числе покрытые лесной растительностью
0,4844	-	-

Характеристика посадений лесного участка

Целевое назначение лесов	№ кварталов	Порода	Запас, куб.м	В том числе по группам возраста, куб.м.			
				молодняки	Средневозрастные	приспевающие	Спелые и перестойные
1	2	3	4	5	6	7	8
Защитные леса	-	-	-	-	-	-	-

Средние таксационные показатели посадений лесного участка

Целевое назначение лесов	Преобладающая порода	Состав насаждений	Возраст насаждений	Бонитет насаждений	Полнота древостоев	Средний запас древесины (куб. м/га)			
						молодняки	средневозрастные	приспевающие	спелые и перестойные
Защитные леса	-	-	-	-	-	-	-	-	-

Настоящий акт является обязательным приложением к договору аренды лесного участка № 47/Л-14 от « \_\_\_ » \_\_\_\_\_ 2014 года.

Представитель Арендодателя:



И.А. Вшивцев

Арендатор:



А.И. Бухаров

12

Взам. инв. №	
Подп. и дата	
Инв. № подл.	

Изм.	Кол.уч.	Лист	№ док.	Подп.	Дата

Я-389/У000006-2021-П-П32.ТЧ

Лист

224

Приложение № 6  
к Договору аренды лесного участка  
от «14» 01 2014 г. № 47/Л-14

**Объемы и сроки исполнения работ по охране, защите, воспроизводству лесов и лесоразведению на арендуемом лесном участке**

Целевое назначение лесов	Виды мероприятий	Единица измерения	Среднегодовой объем	Срок исполнения
Обеспечение пожарной безопасности в лесах				
Защитные леса	Осуществлять меры по обеспечению пожарной безопасности в соответствии с проектом освоения лесов.	га	0,4844	Ежегодно апрель-май
	Содержать территорию под строительство и эксплуатацию объекта «Обустройство площадки энергоцентра ПАЭС-2500 Ярудейского месторождения на период пробной эксплуатации» в состоянии, свободном от древесного мусора и иных горючих материалов.	га	0,4844	В течение срока действия договора аренды
Обеспечение санитарной безопасности в лесах				
Защитные леса	Обеспечить контроль за санитарным состоянием лесных участков, переданных в аренду, в соответствии с постановлением Правительства РФ № 414 от 29.06.2007г. «Об утверждении правил санитарной безопасности в лесах РФ». При выявлении на испрашиваемой площади и в приграничных участках очагов вредителей леса или массового вывала древесины, немедленно сообщать об этом органам, ведущим лесное хозяйство.	га	0,4844	В течение срока действия договора аренды
Лесовосстановительные мероприятия				
Защитные леса	Произвести техническую и биологическую рекультивацию	га	В соответствии с проектом освоения лесов, с проектом рекультивации нарушенных земель.	До истечения срока действия договора аренды

Арендодатель:

(подпись, печать)

Ю.П. Чеботарева

Арендатор:

(подпись, печать)

А.И. Бухаров

13

Взам. инв. №	
Подп. и дата	
Инв. № подл.	

Изм.	Кол.уч.	Лист	№ док.	Подп.	Дата

Я-389/У000006-2021-П-П32.Т4

Лист

225

**План лесного участка**  
(Лист 1 и 2)

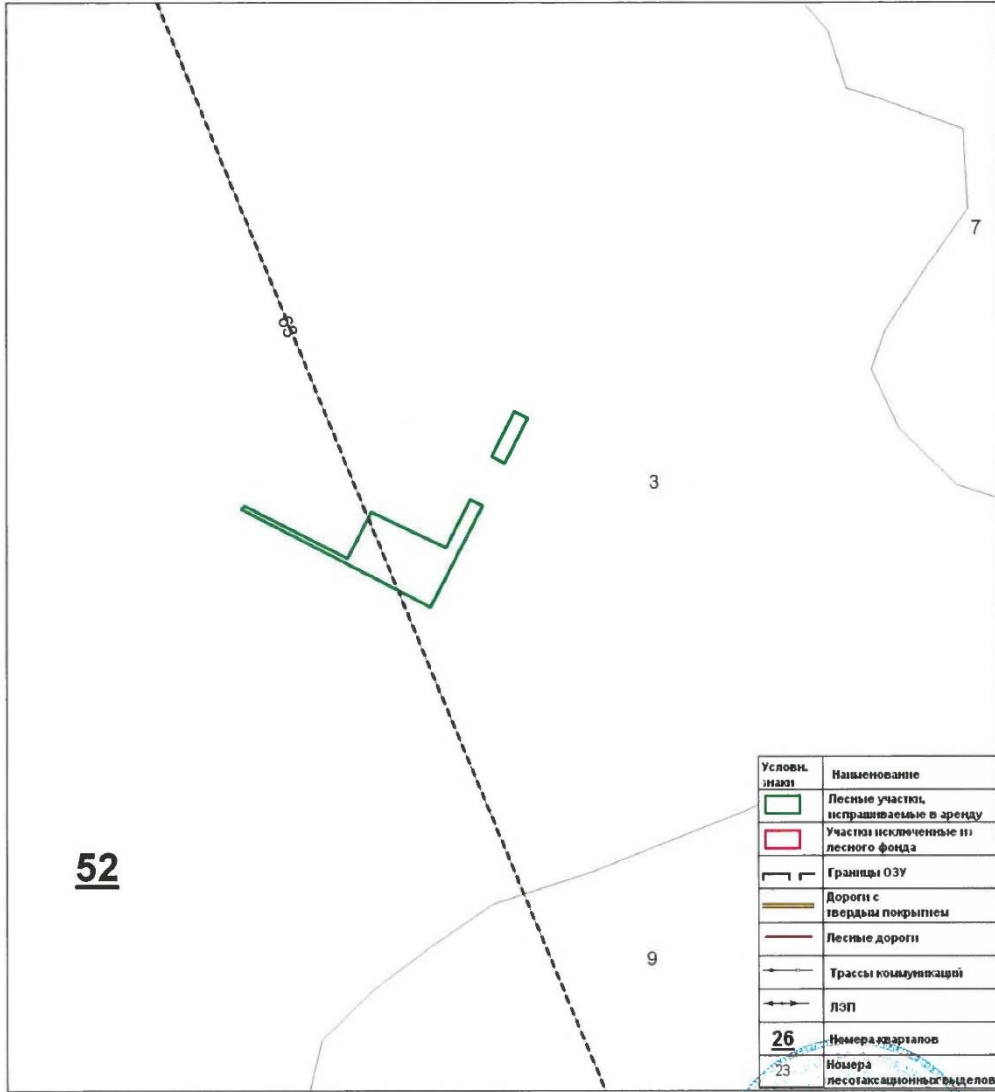
*Адрес (местоположение):* Ямало-Ненецкий автономный округ, Надымский район  
Надымского лесничества, Надымского участкового лесничества в квартале № 52 в выделах №№  
3, 63.

*Вид(ы) разрешенного использования:* выполнение работ по геологическому изучению  
недр, разработка месторождений полезных ископаемых.

*Площадь 0,1860 га*

**КАРТА-СХЕМА РАСПОЛОЖЕНИЯ И ГРАНИЦЫ ЛЕСНОГО УЧАСТКА**

Масштаб: 1:25 000



Номер учетной записи в государственном лесном реестре Ямало-Ненецкого автономного округа: 326-2014-02

Директор департамента  
Чеботарева Ю.П.

Дата «28» февраля 2014 года подпись \_\_\_\_\_



14

Взам. инв. №	
Подп. и дата	
Инв. № подл.	

Изм.	Кол.уч.	Лист	№ док.	Подп.	Дата

Я-389/У000006-2021-П-П32.ТЧ

Лист

226

**План лесного участка**  
(Лист 2 и 2)

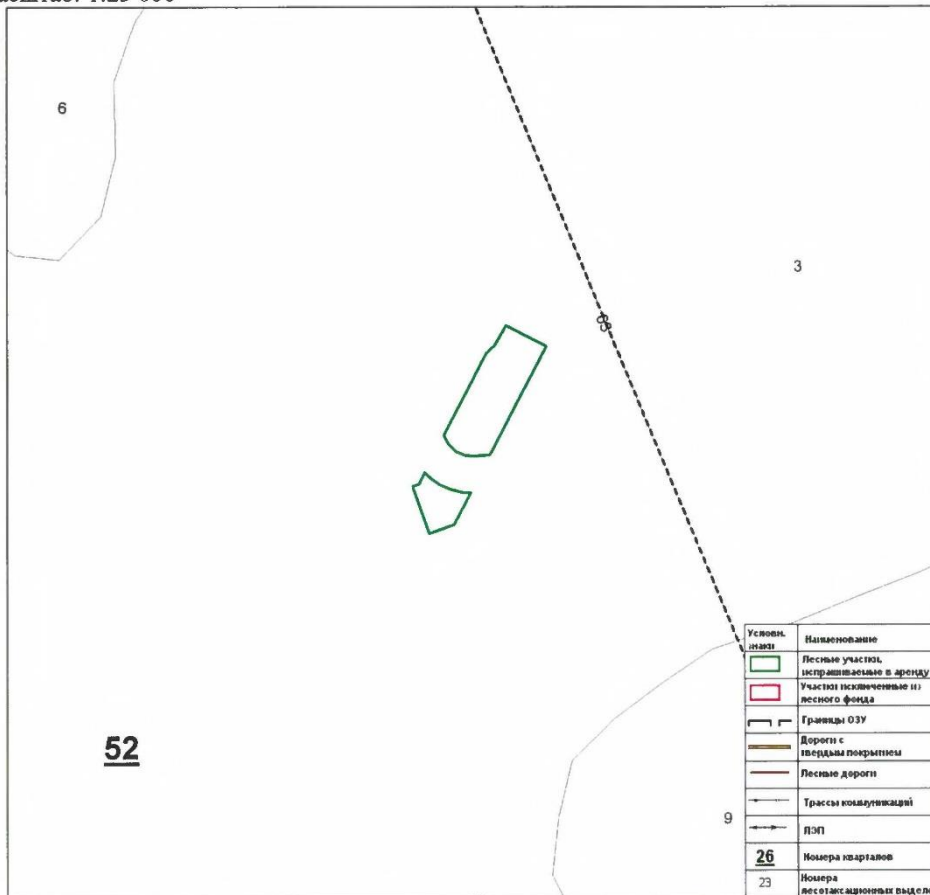
*Адрес (местоположение):* Ямало-Ненецкий автономный округ, Надымский район  
Надымского лесничества, Надымского участкового лесничества в квартале № 52 в выделе № 3.

*Вид(ы) разрешенного использования:* выполнение работ по геологическому изучению недр, разработка месторождений полезных ископаемых.

*Площадь 0,2984 га*

**КАРТА-СХЕМА РАСПОЛОЖЕНИЯ И ГРАНИЦЫ ЛЕСНОГО УЧАСТКА**

Масштаб: 1:25 000



*Номер учетной записи в государственном лесном реестре Ямало-Ненецкого автономного округа: 325-2014-02*

Директор департамента  
Чеботарева Ю.П.

Дата «28» февраля 2014 года подпись



15

Взам. инв. №	
Подп. и дата	
Инв. № подл.	

Изм.	Кол.уч.	Лист	№ док.	Подп.	Дата

Я-389/У000006-2021-П-П32.ТЧ

Лист

227



**Дополнительное соглашение № 1  
к договору аренды лесного участка, в составе земель лесного фонда  
от 28 февраля 2014 года № 47/Л-14**

г. Салехард \_\_\_\_\_

« \_\_\_ » 01.04.2021 20\_\_ г.

Департамент природно-ресурсного регулирования, лесных отношений и развития нефтегазового комплекса Ямало-Ненецкого автономного округа, в лице начальника отдела – лесничего отдела Надымское лесничество управления лесных отношений департамента **Вшивцева Игоря Александровича**, действующего на основании доверенности от 25 декабря 2020 года № 284, именуемый в дальнейшем «Арендодатель», с одной стороны и,

Общество с ограниченной ответственностью «ЯРГЕО», в лице генерального директора **Подшибякина Андрея Вячеславовича**, действующего на основании Устава, именуемое в дальнейшем «Арендатор», с другой стороны, совместно именуемые «Стороны», на основании приказа департамента природно-ресурсного регулирования, лесных отношений и развития нефтегазового комплекса Ямало-Ненецкого автономного округа от 12 февраля 2014 года № 141-З «О предоставлении в аренду лесных участков в составе земель лесного фонда» (с изменениями от 26 февраля 2021 года № 492), заключили настоящее дополнительное соглашение к договору аренды лесного участка, в составе земель лесного фонда от 28 февраля 2014 года № 47/Л-14 (далее по тексту - Договор) о нижеследующем:

**I. Предмет соглашения**

1.1. Пункт 2 раздела I Договора изложить в следующей редакции:

«2. Лесной участок площадью **0,4844 га**, предоставляемый в аренду по проекту «Обустройство площадки энергоцентра ПАЭС-2500 Ярудейского месторождения на период пробной эксплуатации», в том числе:

№ п/п	Наименование объекта	Площадь, га	Кадастровый номер	Номер учетной записи в государственном лесном реестре ЯНАО
1.	Линия электропередачи воздушная (ВЛ-10 кВ в габаритах 110 кВ «Энергоцентр ПАЭС-2500-опора № 15»)	0,2984	89:04:000000:4171	4039-2020-10
2.	Площадка производственная (Площадка энергоцентра ПАЭС-2500)	0,1860	89:04:000000:4168	4040-2020-10

по настоящему договору имеет местоположение – муниципальный округ Надымский район Ямало-Ненецкого автономного округа (эксплуатационные леса, площадью **0,4844 га**, Надымского лесничества, Надымского участкового лесничества в квартале № 52 в выделах №№ 63, 134, 138, 163, 165, 173.).

1

Взам. инв. №	
Подп. и дата	
Инв. № подл.	

							<b>Я-389/У000006-2021-П-П32.ТЧ</b>				Лист
											228
Изм.	Кол.уч.	Лист	№ док.	Подп.	Дата						





насаждений на лесном участке, являющимся предметом настоящего Договора;

е) осуществлять выполнение работ по геологическому изучению недр, для разработки месторождений полезных ископаемых в соответствии с лесным планом субъекта Российской Федерации, лесохозяйственным регламентом лесничества и проектом освоения лесов;

ж) получать от Арендодателя информацию о возможности и местах приобретения районированного посевного и посадочного материала.

**12. Арендатор обязан:**

а) принять лесной участок от Арендодателя по акту приема-передачи лесного участка, форма которого предусмотрена приложением N 5 к настоящему Договору, в течение 3 рабочих дней после заключения настоящего Договора;

б) использовать лесной участок по назначению в соответствии с законодательством Российской Федерации и настоящим Договором;

в) вносить арендную плату в размерах, учитывающих коэффициенты к ставкам платы, установленные постановлением Правительства Российской Федерации от 22.05.2007 N 310 "О ставках платы за единицу объема лесных ресурсов и ставках платы за единицу площади лесного участка, находящегося в федеральной собственности", и сроки, которые установлены настоящим Договором, согласно пунктам 5, 8 и приложению N 4;

г) в течение 6 месяцев со дня заключения настоящего Договора разработать и представить Арендодателю проект освоения лесов для проведения государственной экспертизы;

д) в порядке, установленном законодательством Российской Федерации, подавать лесную декларацию;

е) осуществлять установленный настоящим Договором вид использования лесов в соответствии с законодательством Российской Федерации, проектом освоения лесов и лесной декларацией;

ж) соблюдать установленные режимы особо охраняемых природных территорий, особо защитных участков лесов, расположенных в границах арендованного лесного участка, сохранять виды растений и животных, занесенных в Красную книгу Российской Федерации и Красную книгу Ямало-Ненецкого автономного округа, а также места их обитания;

осуществлять мероприятия по сохранению биоразнообразия (сохранять отдельные ценные деревья в любом ярусе и их группы) в соответствии с лесохозяйственным регламентом лесничества и проектом освоения лесов;

з) осуществлять меры по предупреждению лесных пожаров в соответствии с законодательством Российской Федерации, проектом освоения лесов и приложением N 6 к настоящему Договору;

и) в случае обнаружения лесного пожара на арендованном лесном участке Арендатор немедленно обязан сообщить об этом в специализированную диспетчерскую службу (телефон: 88001009400) и принять все возможные меры по недопущению распространения лесного пожара;

к) осуществлять санитарно-оздоровительные мероприятия на переданном в аренду лесном участке в соответствии с законодательством Российской Федерации, проектом освоения лесов и приложением N 6 к настоящему Договору;

л) осуществлять мероприятия по воспроизводству лесов и лесоразведению в соответствии с законодательством Российской Федерации, проектом освоения лесов, проектом лесовосстановления и проектом лесоразведения;

м) осуществлять на лесном участке расчистку квартальных просек и замену квартальных столбов в соответствии с проектом освоения лесов;

4

Взам. инв. №	
Подп. и дата	
Инв. № подл.	

Изм.	Кол.уч.	Лист	№ док.	Подп.	Дата

Я-389/У000006-2021-П-П32.ТЧ

Лист

231















Инд. № подл.	Подп. и дата	Взам. инв. №

Приложение № 2  
к дополнительному соглашению № 1  
от 28 февраля 2014 года № 47/П-14

**ХАРАКТЕРИСТИКА  
лесного участка и его насаждений**

Характеристика лесного участка

Общая площадь - всего	В том числе											итого
	лесные земли			нелесные земли				иные земли				
	в том числе покрытые лесными культурами	лесные питомники, плантации	непокрытые лесной растительностью	лесные просеки	дороги	болота	другие	болота	просеки	дороги	иные	
1	2	3	4	5	6	7	8	9	10	11	12	13
0,4844	-	-	-	-	6	0,0197	-	0,2711	0,1936	0,4844		

Характеристика насаждений лесного участка

Целевое назначение лесов	Номер квартала	Породы	(запас древесины (куб. м)	В том числе по группам возраста			
				молодняки	средневозрастные	приспевающие	спелые и перестойные
1	2	3	4	5	6	7	8
Защитные леса	-	-	-	-	-	-	-

Изм.	Кол.уч.	Лист	№ док.	Подп.	Дата

Средние таксационные показатели насаждений лесного участка

Целевое назначение лесов	Преобладающая порода	Состав насаждений	Возраст насаждений	Бонитет насаждений	Полнота древостоев	Средний запас древесины (куб. м/га)			
						молодняки	средне-возрастные	приспевающие	спелые и перестойные
1	2	3	4	5	6	7	8	9	10
Защитные леса	-	-	-	-	-	-	-	-	-

АРЕНДОДАТЕЛЬ:

И.А. Вшивцев  
(подпись, печать)



АРЕНДАТОР:

А.В. Подшибякин  
(подпись, печать)



12

РАСЧЕТ арендной платы за пользование лесным участком ООО "ЯРЦЕО" за период с 01.01.2021 г. по 31.12.2021 г.

Участок, категория земель, вид разрешенного использования	Площадь земельного участка, га	Средняя рыночная цена, руб./га в год	Коэффициент понижения ставки арендной платы в зависимости от назначения участка	Коэффициент понижения ставки арендной платы в зависимости от назначения участка	Коэффициент понижения ставки арендной платы в зависимости от назначения участка	Ставка арендной платы, руб./га в год	Финансовое поощрение за фактическое выполнение работ, руб.	Сумма арендной платы, руб.
Участок 1: категория земель - "земли населенных пунктов", вид разрешенного использования - "для размещения объектов складского назначения, в том числе объектов складского назначения, в том числе объектов складского назначения"	0,48844	2 176,38	2,35	4	0,5	4 954,92	56	760,21
Участок 2: категория земель - "земли населенных пунктов", вид разрешенного использования - "для размещения объектов складского назначения, в том числе объектов складского назначения, в том числе объектов складского назначения"	0,19936	2 176,38	2,35	4	0,5	3 960,66	309	3 253,00
Участок 3: категория земель - "земли населенных пунктов", вид разрешенного использования - "для размещения объектов складского назначения, в том числе объектов складского назначения, в том числе объектов складского назначения"	0,2908	2 176,38	2,35	4	0,5	2 974,59	309	2 518,21
<b>Итого:</b>								<b>6 531,42</b>

за 1 квартал - 1 406,24 руб.  
за 2 квартал - 1 729,06 руб.  
за 3 квартал - 1 748,06 руб.  
за 4 квартал - 1 748,06 руб.

АРЕНДОДАТЕЛЬ:

Вшивцев Игорь Александрович  
(подпись, печать)



АРЕНДАТОР:

Подшибякин Андрей Вячеславович  
(подпись, печать)



Приложение № 3  
к Дополнительному соглашению № 1  
договора аренды  
от "28" февраля 2014 г. № 47/П-14

13

№ г/пч. ИДЗСВ	ИДЗСВ	ИДЗСВ
ИДЗСВ	ИДЗСВ	ИДЗСВ
ИДЗСВ	ИДЗСВ	ИДЗСВ

Изм.	Кол.уч.	Лист	№ док.	Подп.	Дата	Я-389/У000006-2021-П-П32.ТЧ	Лист	238
------	---------	------	--------	-------	------	-----------------------------	------	-----

Управление Федеральной службы государственной регистрации, кадастра и картографии по Ямало-Ненецкому автономному округу

Противоземная государственная регистрация: Дополнительное соглашение

Дата регистрации: 23.04.2021 11:03:26

Номер регистрации: 89-04:000000-4171-89/052/2021.3

Государственный регистратор прав



Иванова Т.Ю.  
(Ф.И.О.)

Взам. инв. №	дата подп.	инв. № подл.

Изм.	Кол.уч.	Лист	№ док.	Подп.	Дата

Я-389/У000006-2021-П-П32.ТЧ



**Договор № 165/Л-13**  
**аренды лесного участка, в составе земель лесного фонда**

г. Салехард  
(место заключения договора)

« 04 » Июль 2013 г.  
(дата заключения договора)

Департамент природно-ресурсного регулирования, лесных отношений и развития нефтегазового комплекса Ямало-Ненецкого автономного округа, в лице исполняющего обязанности директора департамента **Гаврилюка Александра Давидовича**, действующего на основании приказа от 17 мая 2013 года № 391-ок «О возложении обязанностей», именуемый в дальнейшем «Арендодатель», с одной стороны и,

Общество с ограниченной ответственностью «ЯРГЕО», в лице генерального директора **Бухарова Андрея Ивановича**, действующего на основании Устава, именуемое в дальнейшем «Арендатор», с другой стороны, совместно именуемые «Стороны», заключили настоящий договор о нижеследующем:

**I. Предмет Договора**

1. По настоящему Договору Арендодатель, действующий в соответствии со статьями 72 и 74 Лесного кодекса Российской Федерации, на основании Приказа департамента природно-ресурсного регулирования, лесных отношений и развития нефтегазового комплекса Ямало-Ненецкого автономного округа от 20 мая 2013 года № 465-3 «О предоставлении в аренду лесных участков в составе земель лесного фонда» обязуется предоставить, а Арендатор обязуется принять во временное пользование лесной участок, в составе земель лесного фонда, определенный в пункте 2 настоящего Договора (далее - лесной участок).

2. Лесной участок площадью **3,2560 га**, предоставляемый в аренду под строительство и эксплуатацию объекта «Обустройство скв. № 7 Ярудейского месторождения на период пробной эксплуатации для газоснабжения ПАЭС-2500», в том числе:

- Подъездная автодорога к скважине № 7 и установке подготовки газа, площадью 0,9515 га, номер учетной записи в государственном лесном реестре Ямало-Ненецкого автономного округа 273-2013-05;

- Эстакада для газопровода и кабельных линий ВЛ-6 кВ (2 шт.), площадью 0,4063 га, номер учетной записи в государственном лесном реестре Ямало-Ненецкого автономного округа 274-2013-05;

- Площадка установки подготовки газа (УПГ) в районе скважины № 7 Ярудейского месторождения и скважина № 7, площадью 1,1780 га, номер учетной записи в государственном лесном реестре Ямало-Ненецкого автономного округа 275-2013-05;

- Факельное хозяйство, площадью 0,7202 га, номер учетной записи в государственном лесном реестре Ямало-Ненецкого автономного округа 276-2013-05;

по настоящему договору имеет местоположение – Ямало-Ненецкий автономный округ, Надымский район (защитные леса, *площадью 3,2560 га*, категория – ценные леса, леса расположенные в пустынных, полупустынных, лесостепных, лесотундровых зонах, степях, горах; Надымского лесничества, Надымского участкового лесничества в квартале № 52 в выделах №№ 3,7,9,63).

Предоставленный в аренду лесной участок не обременён правами третьих лиц.

3. Схема расположения лесного участка и его характеристика приводятся в приложениях №№ 1 и 2 к настоящему договору (границы лесного участка определены на плане лесного участка, являющимся неотъемлемой частью настоящего Договора).

4. Арендатору передается лесной участок для использования лесов в целях – выполнение работ по геологическому изучению недр, разработка месторождений полезных ископаемых.

**II. Размер и условия внесения платежей**

5. Арендная плата за 2013 год по настоящему Договору вносится на основании «Расчета» в соответствии с Приложением № 4.

1

Взам. инв. №	
Подп. и дата	
Инв. № подл.	

Изм.	Кол.уч.	Лист	№ док.	Подп.	Дата

Я-389/У000006-2021-П-П32.ТЧ

Лист

240



з) пользоваться другими правами, если их реализация не противоречит требованиям лесного законодательства и условиям настоящего Договора.

**10. Арендодатель обязан:**

- а) Указать в планово-картографических материалах границы лесного участка;
- б) передать лесной участок Арендатору по акту приема-передачи лесного участка в аренду в установленные сроки и установленном порядке согласно разделу VIII настоящего договора;
- в) своевременно производить перерасчет арендной платы и своевременно информировать об этом Арендатора;
- г) выполнять другие обязанности, предусмотренные законами и иными нормативными правовыми актами Российской Федерации.

**11. Арендатор имеет право:**

- а) приступить после государственной регистрации настоящего Договора, подписания сторонами акта приема-передачи лесного участка в аренду и представления Арендодателю в установленном порядке разработанного проекта освоения лесов с положительным заключением государственной экспертизы к использованию лесного участка в соответствии с условиями настоящего Договора;
- б) осуществлять на лесном участке в установленном порядке строительство объектов, не связанных с созданием лесной инфраструктуры определенных пунктом 2 настоящего договора;
- в) получать информацию от Арендодателя о лесном участке;
- г) с согласия Арендодателя сдавать лесной участок, прошедший государственный кадастровый учет, в субаренду, передавать свои права и обязанности по настоящему Договору другим лицам, отдавать право аренды в залог, вносить право аренды в качестве вклада в уставный капитал хозяйственных товариществ и обществ или паевого взноса в производственный кооператив;
- д) пользоваться другими правами, если их реализация не противоречит требованиям лесного законодательства и условиям настоящего Договора.

**12. Арендатор обязан:**

- а) использовать лесной участок по назначению в соответствии с лесным законодательством, иными нормативными правовыми актами Российской Федерации и настоящим Договором;
- б) вносить арендную плату в размерах и сроки, установленные настоящим Договором;
- в) в установленном порядке разработать и представить Арендодателю проект освоения лесов с положительным заключением государственной экспертизы;
- в-1) использовать лесной участок в соответствии с проектом освоения лесов, получившим положительное заключение государственной экспертизы;
- г) ежегодно в установленном порядке подавать лесную декларацию;
- д) представлять Арендодателю информацию, полученную при проведении лесоустроительных работ на лесном участке;
- е) в случае обнаружения лесного пожара на лесном участке немедленно сообщать об этом в специализированную диспетчерскую службу и принимать все возможные меры по недопущению распространения лесного пожара. Осуществлять противопожарное обустройство лесов на лесном участке, в том числе строительство, реконструкцию и содержание дорог противопожарного назначения, посадочных площадок для самолетов, вертолетов, используемых в целях проведения авиационных работ по охране и защите лесов, прокладку просек и противопожарных разрывов, обеспечивать создание систем и средств предупреждения и тушения лесных пожаров (пожарная техника, оборудование, снаряжение и другие), содержание этих систем и средств, а также формирование запасов горюче-смазочных материалов на период высокой пожарной опасности в объемах, определенных проектом освоения лесов;
- ж) осуществлять санитарно-оздоровительные мероприятия, лесовосстановление и уход за лесом на лесном участке на условиях, в объемах и сроки, которые указаны в проекте освоения лесов и приложении № 6 к настоящему договору;
- з) приводить лесной участок в прежнее состояние в следующих случаях:

3

Взам. инв. №	
Подп. и дата	
Инв. № подл.	

Изм.	Кол.уч.	Лист	№ док.	Подп.	Дата

Я-389/У000006-2021-П-П32.Т4

Лист

242





Управление федерального казначейства по ЯНАО (Департамент природно-ресурсного регулирования, лесных отношений и развития нефтегазового комплекса ЯНАО) р/счет № 40101810500000010001, БИК 047182000 в РКЦ Салехард г. Салехард, ИНН: 8901017195 КПП: 890101001 КБК: 05311690010016000140 ОКАТО: 71156000000.

15. В случае нарушения Арендатором срока, установленного пунктом 22 настоящего Договора, Арендатор уплачивает Арендодателю пени из расчета 1% от размера годовой арендной платы за каждый календарный день просрочки государственной регистрации настоящего Договора, путём перечисления по следующим реквизитам:

Управление федерального казначейства по ЯНАО (Департамент природно-ресурсного регулирования, лесных отношений и развития нефтегазового комплекса ЯНАО) р/счет № 40101810500000010001, БИК 047182000 в РКЦ Салехард г. Салехард, ИНН: 8901017195 КПП: 890101001 КБК: 053 1 16 90010 01 6000 140 ОКАТО: 71156000000.

#### V. Порядок изменения и расторжения Договора

16. Все изменения к настоящему Договору оформляются в письменной форме и подписываются сторонами.

17. По требованию одной из сторон настоящий Договор может быть изменен или расторгнут по решению суда в порядке, установленном гражданским законодательством, а также в случаях, указанных в разделе VI настоящего Договора.

#### VI. Основания прекращения действия Договора

18. Настоящий Договор прекращает действие в случаях, предусмотренных гражданским законодательством.

18.1. Невыполнение Арендатором проекта освоения лесов является основанием для досрочного расторжения настоящего договора.

19. Расторжение настоящего Договора по решению суда по требованию одной из сторон осуществляется по основаниям, предусмотренным законодательством Российской Федерации, а также в случае нарушения другой стороной условий настоящего Договора.

#### VII. Срок действия Договора

20. Действие настоящего Договора устанавливается с момента его государственной регистрации на срок до 01 июля 2029 года и действует до момента исполнения Сторонами своих обязательств по Договору.

#### VIII. Прочие условия

21. Спорные вопросы, возникающие в ходе исполнения настоящего Договора, или вопросы, не оговоренные в настоящем Договоре, разрешаются путем переговоров. В случае если согласие путем переговоров не достигнуто, указанные вопросы разрешаются в судебном порядке.

22. Настоящий Договор подлежит обязательной государственной регистрации в течение 90 дней с даты его подписания арендодателем, указанной в пункте 28 настоящего договора, и вступает в силу с даты государственной регистрации в соответствии с Федеральным законом «О государственной регистрации прав на недвижимое имущество и сделок с ним».

23. Стороны не несут ответственности за неисполнение или ненадлежащее исполнение своих обязательств по настоящему Договору, если это явилось следствием обстоятельств непреодолимой силы.

Обстоятельства непреодолимой силы включают, в частности, такие случаи, как землетрясение, наводнение, пожар и аналогичные стихийные бедствия, а также чрезвычайные ситуации.

В случае наступления обстоятельств непреодолимой силы исполнение обязательств по настоящему Договору откладывается на срок действия этих обстоятельств, после чего стороны должны провести переговоры с целью оценки ситуации и в случае необходимости внести изменения в настоящий Договор, в том числе по вопросам размера арендной платы и срока платежа.

24. Передача лесного участка в аренду осуществляется по акту приема-передачи лесного участка, установленного образца.

Указанный акт подписывается сторонами в течение 20 дней с даты заключения настоящего Договора.

5

Взам. инв. №	
Подп. и дата	
Инв. № подл.	

Изм.	Кол.уч.	Лист	№ док.	Подп.	Дата

Я-389/У000006-2021-П-П32.ТЧ

Лист

244

25. Арендатор, надлежащим образом исполнивший настоящий Договор, по истечении его срока имеет преимущественное право на заключение такого договора на новый срок на условиях согласованных Сторонами, по письменному заявлению Арендатора, направленному Арендодателю не позднее, чем за три месяца до истечения срока действия Договора, за исключением случаев, установленных действующим законодательством.

26. Право собственности на древесину, которая получена при использовании лесов на предоставленном в аренду лесном участке, расположенном на землях лесного фонда, принадлежит Российской Федерации, до момента реализации древесины в соответствии с постановлением Правительства Российской Федерации от 23.07.2009 г. № 604 «О реализации древесины, которая получена при использовании лесов, расположенных на землях лесного фонда, в соответствии со статьями 43-46 Лесного кодекса Российской Федерации».

27. Расходы по государственной регистрации Договора, а также изменений и дополнений к нему, возлагаются на Арендатора.

28. Договор подписан « 07 » июня 2013 года за № 165/Л-13 в трёх подлинных экземплярах, имеющих одинаковую юридическую силу: по одному экземпляру для каждой из Сторон, один экземпляр для Управления Федеральной службы государственной регистрации, кадастра и картографии по Ямало-Ненецкому автономному округу.

29. Неотъемлемой частью Договора являются:

1. Схема расположения и границы лесного участка (Приложение № 1).
2. Характеристика лесного участка и его насаждений (Приложение № 2).
3. Цели и объемы использования лесов на арендуемом лесном участке (Приложение № 3).
4. Расчет арендной платы за пользование лесным участком (Приложение № 4).
5. Акт приема-передачи лесного участка (Приложение № 5)
6. Объемы и сроки исполнения работ по охране, защите, воспроизводству лесов и лесоразведению на арендуемом лесном участке (Приложение № 6).
7. План лесного участка.

**Реквизиты и подписи сторон**

**АРЕНДОДАТЕЛЬ:** Департамент природно-ресурсного регулирования, лесных отношений и развития нефтегазового комплекса Ямало-Ненецкого автономного округа

Юридический адрес: 629008, Ямало-Ненецкий автономный округ, г. Салехард, ул. Матросова, 29  
ИНН 8901017195, КПП 890101001, ОКОНХ 97410, ОКПО 43131698, Расчетный счет в РКЦ Салехард г. Салехард № 4020181060000000002, БИК 047182000

**АРЕНДАТОР:** Общество с ограниченной ответственностью «ЯРГЕО»

Юридический адрес: 629730, РФ, Ямало-Ненецкий автономный округ, Тюменская обл., г. Надым, ул. Заводская, ИНН 8901014564, КПП 890301001, ОКПО 71215589, Расчетный счет № 40702810767400100605, кор/счет № 30101810800000000651 в Западно - Сибирском банке Сбербанка России г. Тюмень, БИК 047102651

**Подписи Сторон:**



**АРЕНДОДАТЕЛЬ:**

А.Д. Гаврилюк



**АРЕНДАТОР:**

А.И. Бухаров

(подпись, печать)

(подпись, печать)

*по доверенности № 23 от 01.06.2013 г.*

Взам. инв. №	
Подп. и дата	
Инв. № подл.	

Изм.	Кол.уч.	Лист	№ док.	Подп.	Дата	Я-389/У000006-2021-П-П32.ТЧ	Лист
							245

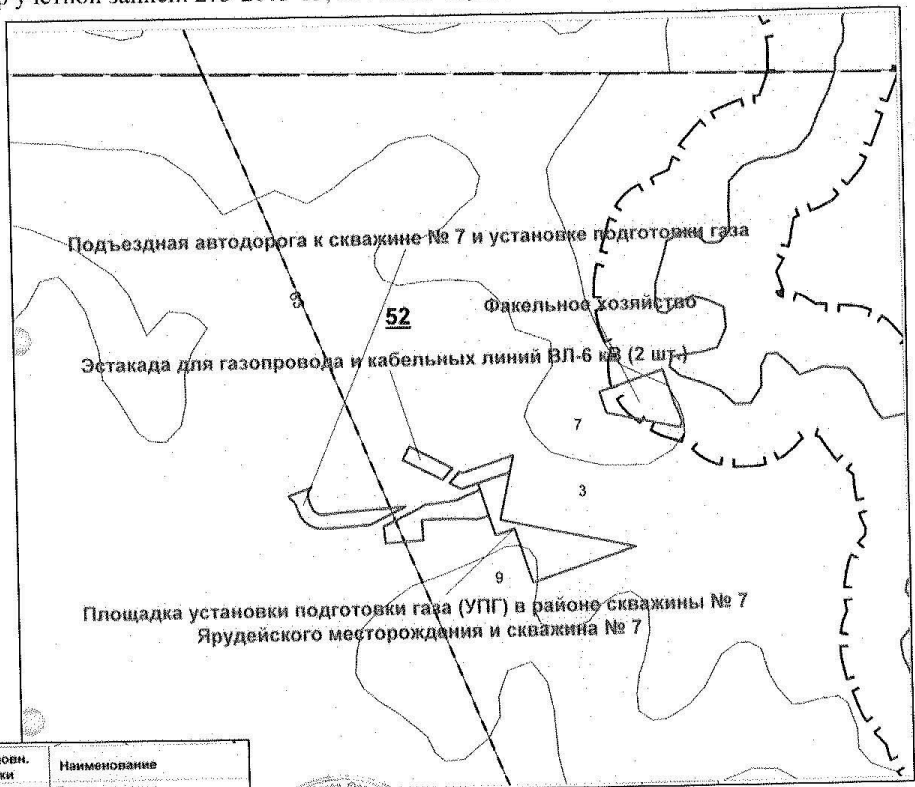


Приложение № 1  
к Договору аренды лесного участка  
от «\_\_\_» \_\_\_\_\_ 2013 г. № 165/Л-13

**Схема  
расположения и границы лесного участка**

Ямало-Ненецкий автономный округ, Надымское лесничество,  
Надымское участковое лесничество

Масштаб: 1:7 500  
Общая площадь 3,2560 га.  
Номер учетной записи: 273-2013-05, 274-2013-05, 275-2013-05, 276-2013-05.



Условн. знаки	Наименование
	Лесные участки, испрашиваемые в аренду
	Болото
	Гидрография
	Квартальная просека (условная)
	Границы ОЗУ
	Трассы коммуникаций
	ЛСП
26	Номера кварталов
23	Номера лесотаксационных выделов

Арендодатель:  
*(Подпись, печать)*  
А.Д. Гаврилюк

Арендатор:  
*(Подпись, печать)*  
А.И. Бухаров  
по доверенности № 23  
от 04.06.2013г.

Взам. инв. №	
Подп. и дата	
Инв. № подл.	

Изм.	Кол.уч.	Лист	№ док.	Подп.	Дата	Я-389/У000006-2021-П-П32.Т4
------	---------	------	--------	-------	------	-----------------------------



Инд. № подл.	Подп. и дата	Взам. инв. №

Приложение № 2  
к Договору аренды лесного участка  
от « ДТ » 06 2013 г. № 165/П-13

**ХАРАКТЕРИСТИКА  
лесного участка и его насаждений**

Характеристика лесного участка

Общая площадь - всего	В том числе						нелесные земли					итого
	лесные земли			нелесные земли			дороги	просеки	болота	другие		
1	покрытые лесной растительностью - всего	в том числе покрытые лесными культурами	в том числе покрытые лесными культурами	лесные питомники, плантации	непокрытые лесной растительностью	итого	7	8	9	10	11	
3,2560	0,7526	-	3	4	5	6	7	8	9	10	11	
						0,7526	0,0184	-	2,4850	-	2,5034	



Характеристика насаждений лесного участка

Целевое назначение лесов	Номер квартала	Породы	(запас древесины (куб. м)	В том числе по группам возраста				
				молодняки	средне-зрелые	древостой	приспевающие	спелые и перестойные
1	2	3	4	5	6	7	8	
Защитные леса	52	Лиственница Ель Берёза	10 13 4	-	-	-	-	

Инв. № подл.	Подп. и дата	Взам. инв. №

Средние таксационные показатели насаждений лесного участка

Целевое назначение лесов	Преобладающая порода	Состав насаждений	Возраст насаждений	Бонитет насаждений	Полнота древостоев	Средний запас древесины (куб. м/га)			
						молодняки	средне-возрастные	приспевающие	спелые и перестойные
I	2	3	4	5	6	7	8	9	10
Защитные леса	Ель Лиственница	6Е3Л1Б 4Л1Е2Б	110 110	5А 5А	0,4 0,3	-	-	40	37
						-	-	-	37



А.Д. Гаврилюк

А.И. Бухаров

(подпись, печать)

по договору № 13


Изм.	Кол.уч.	Лист	№ док.	Подп.	Дата	Я-389/У000006-2021-П-П32.ТЧ	Лист
							249

Приложение № 3  
к Договору аренды лесного участка  
от « 07 » 06 2013 г. № 165/Л-13

Цели и объемы использования лесов на арендуемом лесном участке

Целевое назначение лесов	Хозяйство (хвойное, твердолиственное, мягколиственное)	Площадь (га)	Единица измерения	Годовые объемы использования лесов
1	2	3	4	5
Рубка лесных насаждений (любого возраста на лесных участках, предназначенных для строительства, реконструкции и эксплуатации объектов, предусмотренных статьей 21 Лесного кодекса Российской Федерации, в соответствии со статьями 43-46 Лесного кодекса Российской Федерации)				
Защитные леса	хвойное, мягколиственное	0,7526	куб. м	21
Выполнение работ по геологическому изучению недр, разработка месторождений полезных ископаемых				
Защитные леса	хвойное, мягколиственное	3,2560	га	3,2560
Строительство и эксплуатация водохранилищ, иных искусственных водных объектов, гидротехнических сооружений и специализированных портов				
-	-	-	га	-
Строительство, реконструкция, эксплуатация линейных объектов				
-	-	-	га	-
Переработка древесины и иных лесных ресурсов				
-	-	-	га	-

Арендодатель:



(подпись, печать)

А. Д. Гаврилюк

Арендатор:



(подпись, печать)

А.И. Бухаров

подтвержденности № 13  
от 04.06.2013 г.

Взам. инв. №	
Подп. и дата	
Инв. № подл.	

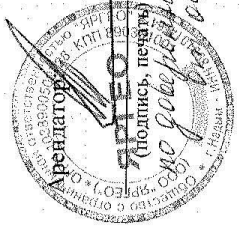

Изм.	Кол.уч.	Лист	№ док.	Подп.	Дата	Я-389/У000006-2021-П-П32.ТЧ	Лист
							250

Изм.	Кол.уч.	Лист	№ док.	Подп.	Дата

Расчет к Приложению № 3  
к договору аренды лесного участка  
от «07» 06 2013 г. № 165/Л-13

Расчет  
объемов использования лесов на арендуемом лесном участке

Хозяйство (хвойное, твердолист венное, мягколиств енное)	Площадь лесосеки (лесотаксац ионного выдела)	Породы	Вырубаемый объем древесины, плотных куб.м				Хворост и сучья	всего	
			Деловая			дрова			
			крупная	средняя	мелкая				
1	2	3	4	5	6	7	8	9	10
хвойное, мягколиств енное		Лиственница	-	3	6	9	1	3	13
		Ель	-	3	4	7	1	2	10
		Берёза	-	-	-	-	3	1	4
Итого	0,7526		-	6	10	16	5	6	27



Арендодатель: А.Д. Гаврилюк

А.И. Бухаров

(подпись, печать)  
№ 123  
04.06.2013



Приложение № 4  
к договору аренды  
от "04" 06 2013 № 165/П-13

**РАСЧЕТ**  
**арендной платы за пользование лесным участком**  
**ООО "ЯРГЕО" за период с 27.06.2013 г. по 31.12.2013 г.**

Месторасположение лесного участка	Площадь лесного участка, га	Ставка арендной платы, руб./га в год	Поправочный коэффициент индексации на 2013 г.*	Поправочный коэффициент (категория леса)	Поправочный коэффициент (характеристика лесного участка)	Ежегодная арендная плата, руб.	Фактическое пользование лесным участком, дней	Сумма арендной платы за фактическое пользование лесным участком, руб.
		Постановление Правительства РФ от 22.05.2007г. № 310						
1	2	3	4	5	6	7	8	9
Под строительство и эксплуатацию объекта "Обустройство скв. № 7 Ярудейского месторождения на период пробной эксплуатации для газоснабжения ПАОС-2500" (в защитных лесах Надымского лесничества Надымского участкового лесничества). лесной участок общей площадью, из них покрытые лесной растительностью	<b>3,2560</b>							
хвойные	0,7526	2 229,88	1,13	4	-	7 585,50	188	3 907,05
нелесные земли	2,5034	2 176,38	1,13	4	0,5	12 313,27	188	6 342,18
<b>Итого:</b>								<b>10 249,23</b>

Расчет произведен на основании Постановления Правительства РФ от 22.05.2007 № 310 Акта натурного технического обследования лесного участка, утвержденного 21.05.2013 Арендная плата подлежит внесению в бюджет в соответствии с разделом II Договора исходя из количества дней в квартале:  
за 2 квартал - 218,07 руб.  
за 3 квартал - 5 015,58 руб.  
за 4 квартал - 5 015,58 руб.

\* Ставки платы за единицу площади лесного участка, находящегося в федеральной собственности, установленные Правительством Российской Федерации в 2007 году, применяются в 2013 году с коэффициентом 1,13. (ст.3 ФЗ от 03.12.2012 № 216-ФЗ)



А.Д. Гаврилюк

М.П.



А.И. Бухаров

М.П.

Взам. инв. №	
Подп. и дата	
Инв. № подл.	

Изм.	Кол.уч.	Лист	№ док.	Подп.	Дата	<b>Я-389/У000006-2021-П-П32.ТЧ</b>				Лист
										252

Приложение № 5  
к Договору аренды лесного участка  
от «07» 06 2013 г. № 165/Л-13

АКТ  
приема-передачи лесного участка в аренду

№ \_\_\_\_\_

«24» 07 2013 г.

Представитель Арендодателя, в лице начальника отдела Надымское лесничество **Вшивцева Игоря Александровича**, действующего на основании доверенности от 11 января 2013 года № 02 и Арендатор, в лице генерального директора **Бухарова Андрея Ивановича**, составили настоящий акт о том, что на основании договора аренды лесного участка первый передал, а второй принял под строительство и эксплуатацию объекта «Обустройство скв. № 7 Ярудейского месторождения на период пробной эксплуатации для газоснабжения ПАЭС-2500» лесной участок 273-2013-05, 274-2013-05, 275-2013-05, 276-2013-05 Надымского лесничества, Надымского участкового лесничества в квартале № 52 в выделах №№ 3,7,9,63.

Характеристика лесного участка

Общая площадь, га	Лесные земли - всего	В том числе покрытые лесной растительностью
3,2560	0,7526	0,7526

Характеристика насаждений лесного участка

Целевое назначение лесов	№ кварталов	Порода	Запас, куб.м	В том числе по группам возраста, куб.м.			
				молодняки	Средневозрастные	приспевающие	Спелые и перестойные
1	2	3	4	5	6	7	8
Защитные леса	52	Лиственница	10	-	-	-	10
		Ель	13	-	-	3	10
		Берёза	4	-	-	-	4

Средние таксационные показатели насаждений лесного участка

Целевое назначение лесов	Преобладающая порода	Состав насаждений	Возраст насаждений	Бонитет насаждений	Полнота древостоев	Средний запас древесины (куб. м/га)			
						молодняки	средневозрастные	приспевающие	спелые и перестойные
Защитные леса	Ель	6ЕЗЛ1Б	110	5А	0,4	-	-	40	37
	Лиственница	4Л4Е2Б	110	5А	0,3	-	-	-	37

Настоящий акт является обязательным приложением к договору аренды лесного участка № 165/Л-13 от «  »    2013 года.

Представитель Арендодателя:



И.А. Вшивцев

Арендатор:



А.И. Бухаров

13

Взам. инв. №	
Подп. и дата	
Инв. № подл.	

Изм.	Кол.уч.	Лист	№ док.	Подп.	Дата

Я-389/У000006-2021-П-П32.ТЧ

Лист

253

Приложение № 6  
к Договору аренды лесного участка  
от « 07 » 06 2013 г. № 165/Л-13

**Объемы и сроки исполнения работ по охране, защите, воспроизводству лесов и  
лесоразведению на арендуемом лесном участке**

Целевое назначение лесов	Виды мероприятий	Единица измерения	Среднегодовой объем	Срок исполнения
Обеспечение пожарной безопасности в лесах				
Защитные леса	Осуществлять меры по обеспечению пожарной безопасности в соответствии с проектом освоения лесов.	га	3,2560	Ежегодно апрель-май
	Содержать территорию под строительство и эксплуатацию объекта «Обустройство скв. № 7 Ярудейского месторождения на период пробной эксплуатации для газоснабжения ПАЭС-2500» в состоянии, свободном от древесного мусора и иных горючих материалов.	га	3,2560	В течение срока действия договора аренды
Обеспечение санитарной безопасности в лесах				
Защитные леса	Обеспечить контроль за санитарным состоянием лесных участков, переданных в аренду, в соответствии с постановлением Правительства РФ № 414 от 29.06.2007г. «Об утверждении правил санитарной безопасности в лесах РФ». При выявлении на испрашиваемой площади и в приграничных участках очагов вредителей леса или массового вывала древесины, немедленно сообщать об этом органам, ведущим лесное хозяйство.	га	3,2560	В течение срока действия договора аренды
Лесовосстановительные мероприятия				
Защитные леса	Произвести техническую и биологическую рекультивацию	га	В соответствии с проектом освоения лесов, с проектом рекультивации нарушенных земель.	До истечения срока действия договора аренды



Арендодатель:

А.Д. Гаврилюк

(подпись, печать)

Арендатор:

А.И. Бухаров

(подпись, печать)

по доверенности № 13  
от 04.06.2013 г.

14

Взам. инв. №	
Подп. и дата	
Инв. № подл.	

Изм.	Кол.уч.	Лист	№ док.	Подп.	Дата

Я-389/У000006-2021-П-П32.ТЧ

Лист

254

**План лесного участка**

(Лист 1 из 4)

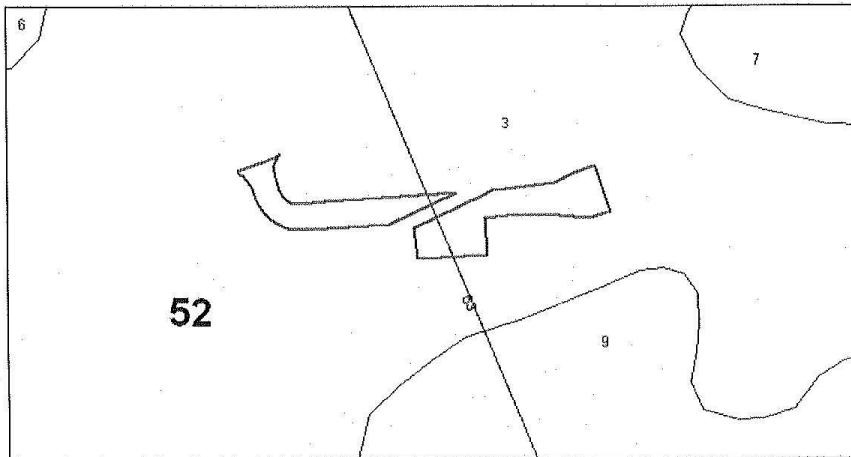
*Адрес (местоположение):* Ямало-Ненецкий автономный округ, Надымский район, Надымское лесничество, Надымское участковое лесничество в квартале № 52 в выделах №№ 3, 63.


*Вид(ы) разрешенного использования:* выполнение работ по геологическому изучению недр, разработка месторождений полезных ископаемых.

*Площадь 0,9515 га*

**КАРТА-СХЕМА РАСПОЛОЖЕНИЯ И ГРАНИЦЫ ЛЕСНОГО УЧАСТКА**

Масштаб: 1:4 000



условн. знаки	наименование
	участки, испрашиваемые к отводу

Номер учетной записи в государственном лесном реестре Ямало-Ненецкого автономного округа: 273-2013-05

И.о. директора департамента  
Гаврилюк А.Д.

Дата «07» июня 2013 года подпись



15

Взам. инв. №	
Подп. и дата	
Инв. № подл.	

Изм.	Кол.уч.	Лист	№ док.	Подп.	Дата

Я-389/У000006-2021-П-П32.Т4

Лист

255



**План лесного участка**  
(Лист 2 из 4)

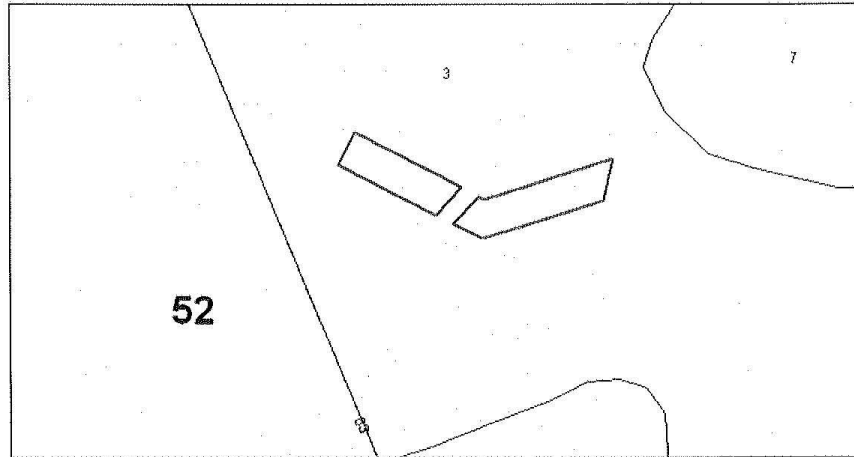
*Адрес (местоположение):* Ямало-Ненецкий автономный округ, Надымский район, Надымское лесничество, Надымское участковое лесничество в квартале № 52 в выделе № 3.


*Вид(ы) разрешенного использования:* выполнение работ по геологическому изучению недр, разработка месторождений полезных ископаемых.

*Площадь 0,4063 га*

**КАРТА-СХЕМА РАСПОЛОЖЕНИЯ И ГРАНИЦЫ ЛЕСНОГО УЧАСТКА**

Масштаб: 1:3 000



условн. знаки	наименование
	участки, испрашиваемые к отводу

*Номер учетной записи в государственном лесном реестре Ямало-Ненецкого автономного округа: 274-2013-05*

И.о. директора департамента  
Гаврилюк А.Д.

Дата «07» июня 2013 года подпись



16

Взам. инв. №	
Подп. и дата	
Инв. № подл.	

Изм.	Кол.уч.	Лист	№ док.	Подп.	Дата

Я-389/У000006-2021-П-П32.Т4

Лист

256

**План лесного участка**  
(Лист 3 из 4)

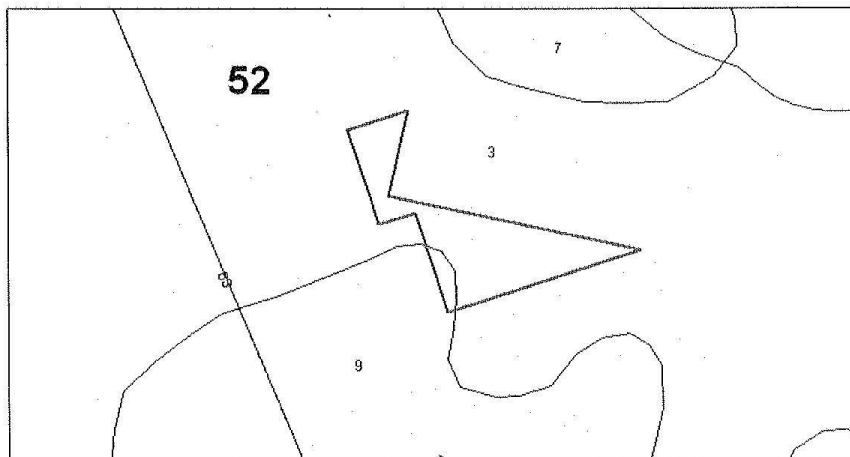
*Адрес (местоположение):* Ямало-Ненецкий автономный округ, Надымский район, Надымское лесничество, Надымское участковое лесничество в квартале № 52 в выделах №№ 3, 9.

*Вид(ы) разрешенного использования:* выполнение работ по геологическому изучению недр, разработка месторождений полезных ископаемых.

*Площадь 1,1780 га*

**КАРТА-СХЕМА РАСПОЛОЖЕНИЯ И ГРАНИЦЫ ЛЕСНОГО УЧАСТКА**

Масштаб: 1:4 000



условн. знаки	наименование
	участки, испрашиваемые к отводу

*Номер учетной записи в государственном лесном реестре Ямало-Ненецкого автономного округа: 275-2013-05*

И.о. директора департамента  
Гаврилюк А.Д.

Дата «07» июня 2013 года подпись \_\_\_\_\_



17

Взам. инв. №	
Подп. и дата	
Инв. № подл.	

Изм.	Кол.уч.	Лист	№ док.	Подп.	Дата

Я-389/У000006-2021-П-П32.ТЧ

Лист

257

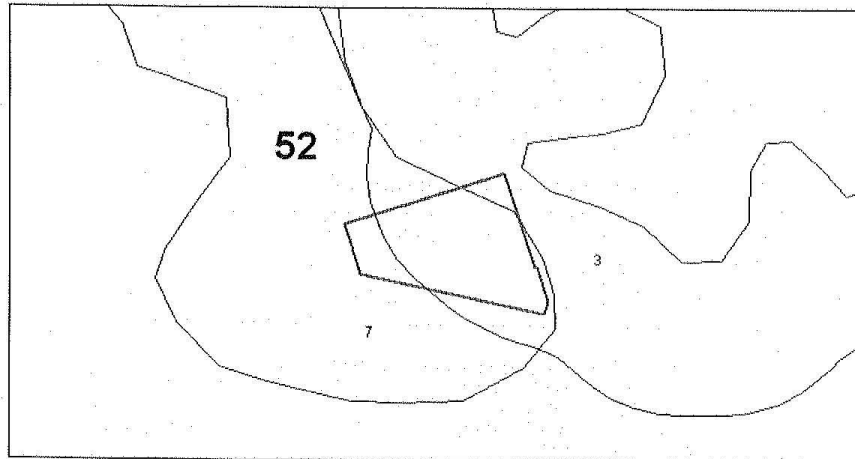
**План лесного участка**  
(Лист 4 из 4)


*Адрес (местоположение):* Ямало-Ненецкий автономный округ, Надымский район, Надымское лесничество, Надымское участковое лесничество в квартале № 52 в выделах №№ 3, 7.

*Вид(ы) разрешенного использования:* выполнение работ по геологическому изучению недр, разработка месторождений полезных ископаемых.

*Площадь 0,7202 га*

**КАРТА-СХЕМА РАСПОЛОЖЕНИЯ И ГРАНИЦЫ ЛЕСНОГО УЧАСТКА**  
Масштаб: 1:25 000



условн. знаки	наименование
	участки, испрашиваемые к отводу

*Номер учетной записи в государственном лесном реестре Ямало-Ненецкого автономного округа: 276-2013-05*

И.о. директора департамента  
Гаврилюк А.Д.

Дата «07» июня 2013 года подпись



18

Взам. инв. №	
Подп. и дата	
Инв. № подл.	

Изм.	Кол.уч.	Лист	№ док.	Подп.	Дата

Я-389/У000006-2021-П-П32.Т4

Лист

258

**Дополнительное соглашение № 2  
к договору аренды лесного участка, в составе земель лесного фонда  
от 07 июня 2013 года № 165/Л-13**

г. Салехард \_\_\_\_\_

« 29 » 04. 2021 20\_\_ г.

Департамент природно-ресурсного регулирования, лесных отношений и развития нефтегазового комплекса Ямало-Ненецкого автономного округа, в лице начальника отдела – лесничего отдела Надымское лесничество управления лесных отношений департамента **Вшивцева Игоря Александровича**, действующего на основании доверенности от 25 декабря 2020 года № 284, именуемый в дальнейшем «Арендодатель», с одной стороны и,

Общество с ограниченной ответственностью «ЯРГЕО», в лице генерального директора **Подшибякина Андрея Вячеславовича**, действующего на основании Устава, именуемое в дальнейшем «Арендатор», с другой стороны, совместно именуемые «Стороны», на основании приказа департамента природно-ресурсного регулирования, лесных отношений и развития нефтегазового комплекса Ямало-Ненецкого автономного округа от 20 мая 2013 года № 465-3 «О предоставлении в аренду лесных участков в составе земель лесного фонда» (с изменениями от 30 марта 2021 года № 927), заключили настоящее дополнительное соглашение к договору аренды лесного участка, в составе земель лесного фонда от 07 июня 2013 года № 165/Л-13 (далее по тексту - Договор) о нижеследующем:

**I. Предмет соглашения**

1.1. Пункт 2 раздела I Договора изложить в следующей редакции:

«2. Лесной участок площадью **3,2560 га**, предоставляемый в аренду по проекту «Обустройство скв. № 7 Ярудейского месторождения на период пробной эксплуатации для газоснабжения ПАЭС-2500», в том числе:

№ п/п	Наименование объекта	Площадь, га	Кадастровый номер	Номер учетной записи в государственном лесном реестре ЯНАО
1	Дорога автомобильная	0,9510	89:04:000000:4166	4041-2020-11
2	Эстакада технологических трубопроводов	0,4062	89:04:000000:4167	4042-2020-11
3	Площадка производственная	1,1787	89:04:000000:4169	4043-2020-11
4	Площадка производственная	0,7201	89:04:000000:4170	4044-2020-11
<b>Итого:</b>		<b>3,2560</b>		

по настоящему договору имеет местоположение – муниципальный округ Надымский район Ямало-Ненецкого автономного округа, Надымское лесничество, Надымское участковое лесничество, в квартале № 52 в выделах №№ 7, 9, 63, 64, 117, 134, 138, 159, 163, 165, 173.».

1.2. В пункте 3 раздела I Договора слова «на плане лесного участка» заменить словами «в выписке из Единого государственного реестра недвижимости об объекте недвижимости».

1

Взам. инв. №	
Подп. и дата	
Инв. № подл.	

							<b>Я-389/У000006-2021-П-П32.ТЧ</b>				Лист
											259
Изм.	Кол.уч.	Лист	№ док.	Подп.	Дата						















Арендодателю за все время просрочки возврата лесного участка арендную плату и возмещает убытки, причиненные Арендодателю в случае, когда указанная плата не покрывает причиненные Арендодателю убытки.»

1.6. Раздел V Договора изложить в следующей редакции:

«16. Все изменения к настоящему Договору оформляются в письменной форме и подписываются сторонами.

16.1. При изменении условий настоящего Договора обязательства сторон сохраняются в измененном виде.

16.2. Настоящий Договор прекращает действие в случаях, предусмотренных гражданским законодательством Российской Федерации, и случаях, предусмотренных пунктами 16.3, 17 настоящего Договора.

16.3. Арендодатель вправе отказаться от исполнения настоящего Договора в одностороннем порядке в случаях невнесения Арендатором арендной платы 2 и более раз подряд по истечении установленного настоящим Договором срока платежа, невыполнения Арендатором либо выполнения Арендатором мероприятий по воспроизводству лесов в объемах, менее 50% предусмотренных проектом освоения лесов, в течение трех лет подряд, а также при исключении инвестиционного проекта из перечня приоритетных инвестиционных проектов в области освоения лесов, уведомив об этом Арендатора в письменной форме за 30 дней до даты расторжения договора.

Арендодатель вправе отказаться от исполнения настоящего Договора в одностороннем порядке только после направления арендатору письменного предупреждения о необходимости исполнения им обязательства в разумный срок и осуществления после этого сверки выполненных работ (устранения нарушений).

Настоящий Договор прекращает свое действие с даты, указанной в письменном уведомлении. В случае одностороннего отказа Арендодателя от исполнения настоящего Договора он считается расторгнутым.

17. Арендатор вправе в одностороннем порядке расторгнуть настоящий Договор, известив об этом Арендодателя в письменной форме за 90 дней до предполагаемой даты расторжения, при условии отсутствия недоимки по арендной плате.»

1.7. В подпункте 7 пункта 29 раздела VIII Договора слова «План лесного участка» заменить словами «выписка из Единого государственного реестра недвижимости об объекте недвижимости».

18. Изложить Приложение № 1 к Договору в новой редакции согласно Приложению № 1 к настоящему дополнительному соглашению.

1.9. Изложить Приложение № 2 к Договору в новой редакции согласно Приложению № 2 к настоящему дополнительному соглашению.

1.10. Изложить Расчет арендной платы за пользование лесным участком за период с 01.01.2021 г. по 31.12.2021 г. к Договору в новой редакции согласно Приложению № 3 к настоящему дополнительному соглашению.

## II. Прочие условия

2.1. Во всем остальном, что не предусмотрено настоящим дополнительным соглашением действуют условия Договора.

7

Взам. инв. №	
Подп. и дата	
Инв. № подл.	

Изм.	Кол.уч.	Лист	№ док.	Подп.	Дата

Я-389/У000006-2021-П-П32.ТЧ

Лист

265

2.2. Настоящее дополнительное соглашение составлено в трех экземплярах, имеющих одинаковую юридическую силу: по одному экземпляру для каждой из Сторон, один экземпляр для регистрирующего органа.

2.3. Настоящее дополнительное соглашение подлежит обязательной государственной регистрации силами и средствами Арендатора и вступает в силу с момента регистрации.

**III. Реквизиты и подписи сторон**

**АРЕНДОДАТЕЛЬ:** Департамент природно-ресурсного регулирования, лесных отношений и развития нефтегазового комплекса Ямало-Ненецкого автономного округа

Юридический адрес: 629008, Ямало-Ненецкий автономный округ, г. Салехард, ул. Матросова, 29 ИНН 8901017195, КПП 890101001, ОКПО 43131698, Единый казначейский счет № 40102810145370000008 в РКЦ САЛЕХАРД/УФК ПО ЯНАО г. Салехард, казначейский счет № 03221643719000009000, БИК 007182108

**АРЕНДАТОР:** Общество с ограниченной ответственностью «ЯРГЕО»

Юридический адрес: 629730, Российская Федерация, Тюменская область, Ямало-Ненецкий автономный округ, г. Надым, ул. Зверева 12/1, ИНН 8901014564, КПП 890301001, ОГРН 1038900502728, Р/счет № 40702810900000001838 в «Газпромбанк» (Акционерное общество), К/счет № 30101810200000000823, БИК 044525823

**АРЕНДОДАТЕЛЬ:**



И.А. Вшивцев

(подпись, печать)

**АРЕНДАТОР:**



А.В. Подшибякин

(подпись, печать)

Взам. инв. №	
Подп. и дата	
Инв. № подл.	

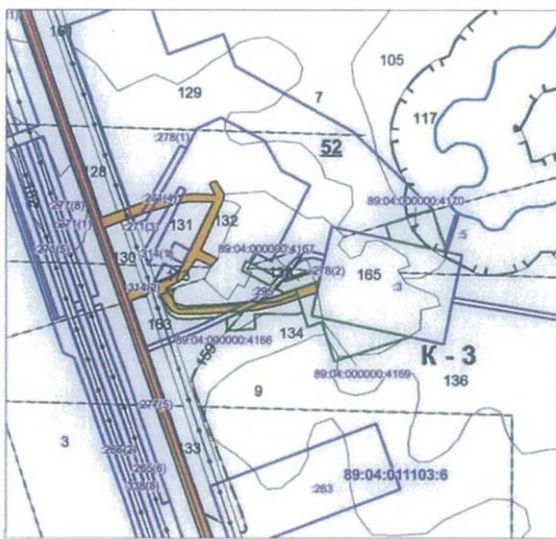
Изм.	Кол.уч.	Лист	№ док.	Подп.	Дата	Я-389/У000006-2021-П-П32.Т4	Лист
							266

Приложение № 1  
к дополнительному соглашению № 2  
от 07 июня 2013 года № 165/Л-13

**СХЕМА**  
**расположения лесного участка**  
Ямало-Ненецкий автономный округ, Надымское лесничество,  
Надымское участковое лесничество

Кадастровый номер 89:04:000000:4166 номер учетной записи в государственном лесном реестре Ямало-Ненецкого автономного округа 4041-2020-11, кадастровый номер 89:04:000000:4167.номер учетной записи в государственном лесном реестре Ямало-Ненецкого автономного округа 4042-2020-11, кадастровый номер 89:04:000000:4169 номер учетной записи в государственном лесном реестре Ямало-Ненецкого автономного округа 4043-2020-11, кадастровый номер 89:04:000000:4170 номер учетной записи в государственном лесном реестре Ямало-Ненецкого автономного округа 4044-2020-11.

Масштаб: 1: 10 000  
Площадь: 3,2560 га



Условный знак	Наименование
	Лесной участок, исправленный в аренду
	Исключение
	Земельная граница
	Контур участка
	Профиль
	Гидрограф
	Дорога автомобильная
	Область застройки участка лесом
	Границы установившиеся в ЕТРН
	Кадастровый номер участка сменного назначения (лесной) участка

Взам. инв. №	
Подп. и дата	
Инв. № подл.	

**АРЕНДОДАТЕЛЬ:**  
  
И.А. Вшивцев  
(подпись, печать)

**АРЕНДАТОР:**  
  
А.В. Подшибякин  
(подпись, печать)

Изм.	Кол.уч.	Лист	№ док.	Подп.	Дата	Я-389/У000006-2021-П-П32.Т4	Лист
							267



Приложение № 2  
к дополнительному соглашению № 2  
от 07 июня 2013 года № 165/П-13

**ХАРАКТЕРИСТИКА  
лесного участка и его насаждений**  
Характеристики лесного участка

Характеристика лесного участка

(га)

Общая площадь - всего	В том числе									
	лесные земли					нелесные земли				
	покрытые лесной растительностью - всего	в том числе покрытые лесными культурами	лесные питомники, плантации	непокрытые лесной растительностью	итого	дороги	просеки	болота	другие	итого
1	2	3	4	5	6	7	8	9	10	11
3,2560	0,3159	-	-	-	0,3159	0,4780	-	1,5249	0,9372	2,9401

Характеристика насаждений лесного участка

Целевое назначение лесов	Номер квартала	Породы	Запас древесины (куб. м)	В том числе по группам возраста древостоя (куб. м)			
				молодня ки	среднево- зрелые	приспе- вающие	спелые и перестойные
1	2	3	4	5	6	7	8
Защитные леса	52	Хвойное, Л Хвойное, Е	- -	- -	- -	- -	- -

10

Инв. № подл.	Подп. и дата	Взам. инв. №					Я-389/У000006-2021-П-П32.Т4	Лист
			Изм.	Кол.уч.	Лист	№ док.		Подп.

Средние таксационные показатели насаждений лесного участка

Целевое назначение лесов	Преобладающая порода	Состав насаждений	Возраст насаждений	Бонитет насаждений	Полнота древостоев	Средний запас древесины (куб. м/га)			
						молодняки	средне-возрастные	приспевающие	спелые и перестойные
1	2	3	4	5	6	7	8	9	10
Защитные леса	Хвойное, Л	4Л4Е2Б	130	5А	0,3	-	-	-	-
	Хвойное, Е	6Е3Л1Б	110	5А	0,4	-	-	-	-

АРЕНДОДАТЕЛЬ:  
  
 И.А. Вшивцев  
 (подпись, печать)

АРЕНДАТОР:  
  
 А.В. Подшибякин  
 (подпись, печать)

Инд. № подл.	Подп. и дата	Взам. инв. №

Изм.	Кол.уч.	Лист	№ док.	Подп.	Дата	Я-389/У000006-2021-П-П32.ТЧ	Лист
							269

Приложение № 3  
к Дополнительному соглашению № 2  
договора аренды  
от "07" июня 2013 № 165/Л-13

**РАСЧЕТ**  
**арендной платы за пользование лесным участком**  
**ООО "ЯРГЕО" за период с 01.01.2021 г. по 31.12.2021 г.**

Месторасположение лесного участка	Площадь лесного участка, га	Ставка арендной платы, руб./га в год	Поправочный коэффициент индексации на 2021 г.*	Поправочный коэффициент (категория леса)	Поправочный коэффициент (характеристика лесного участка)	Ежегодная арендная плата, руб.	Фактическое пользование лесным участком, дней	Сумма арендной платы за фактическое пользование лесным участком, руб.
		Постановление Правительства РФ от 22.05.2007г. № 310						
1	2	3	4	5	6	7	8	9
с 01.01.2021 по 29.03.2021								
лесной участок общей площадью, из них покрытые лесной растительностью	<b>3,2560</b>							
хвойные	0,7526	2 229,88	2,35	4	-	15 775,15	88	3 803,32
нелесные земли	2,5034	2 176,38	2,35	4	0,5	25 607,24	88	6 173,80
с 30.03.2021 по 31.12.2021								
лесной участок общей площадью, из них покрытые лесной растительностью	<b>3,2560</b>							
хвойные	0,3159	2 229,88	2,35	4	-	6 621,54	277	5 025,11
нелесные земли	0,9179	2 176,38	2,35	4	-	18 778,37	277	14 250,98
нелесные земли (просеки, дороги, болота, каменистые россыпи)	1,5933	2 176,38	2,35	4	0,5	16 297,84	277	12 368,50
нелесные земли ОЗУ	0,0193	2 176,38	2,35	6	-	592,26	277	449,47
нелесные земли (просеки, дороги, болота, каменистые россыпи) ОЗУ	0,4096	2 176,38	2,35	6	0,5	6 284,69	277	4 769,48

**Итого: 46 840,66**

за 1 квартал - 10 243,27 руб.  
за 2 квартал - 12 110,41 руб.  
за 3 квартал - 12 243,49 руб.  
за 4 квартал - 12 243,49 руб.

**АРЕНДАТОР:**

**Подшибякин Андрей Вячеславович**

(фамилия, имя, отчество)



**АРЕНДОДАТЕЛЬ:**

**Вшивцев Игорь Александрович**

(фамилия, имя, отчество)



12

Взам. инв. №	Подп. и дата	Инв. № подл.								Лист 270
			Изм.	Кол.уч.	Лист	№ док.	Подп.	Дата	Я-389/У000006-2021-П-П32.Т4	

Управление Федеральной службы государственной регистрации, кадастра и картографии по Ямало –Ненецкому автономному округу

Произведена государственная регистрация: Дополнительное соглашение

Дата регистрации: 25.05.2021 14:12:54

Номер регистрации: 89:04:011103:6-89/052/2021-14

Государственный регистратор прав



Чухланцева Т.Ю.

(Подпись)

(Ф.И.О.)

Инд. № подл.	Взам. инв. №
Подп. и дата	

Изм.	Кол.уч.	Лист	№ док.	Подп.	Дата

Я-389/У000006-2021-П-П32.ТЧ

Лист

271