



**ЗАО
ПРОЕКТНО-ИЗЫСКАТЕЛЬСКИЙ
ИНСТИТУТ
«ГИПРОВОДСТРОЙ»**

Заказчик - Администрация городского округа город Михайловка

Ликвидация негативного воздействия на окружающую среду накопленных отходов, включая рекультивацию земельных участков, на территории городского округа город Михайловка Волгоградской области

Этап 2. Рекультивация земель

Проектная документация

МК № 2045/19 (25/2019)-2-А

Раздел А. Пояснительная записка

Том 1

Волгоград, 2020



**ЗАО
ПРОЕКТНО-ИЗЫСКАТЕЛЬСКИЙ
ИНСТИТУТ
«ГИПРОВОДСТРОЙ»**

Заказчик - Администрация городского округа город Михайловка

Ликвидация негативного воздействия на окружающую среду накопленных отходов, включая рекультивацию земельных участков, на территории городского округа город Михайловка Волгоградской области

Этап 2. Рекультивация земель

Проектная документация

МК № 2045/19 (25/2019)-2-А

Раздел А. Пояснительная записка

Том 1

Генеральный директор

Ю. Л. Ступенко

Главный инженер проекта

М. С. Кленов

Волгоград, 2020

СОДЕРЖАНИЕ ТОМА

| | |
|---|-----------|
| СОСТАВ ПРОЕКТНОЙ ДОКУМЕНТАЦИИ..... | 6 |
| СПИСОК ИСПОЛНИТЕЛЕЙ..... | 7 |
| Введение..... | 8 |
| Описание исходных условий рекультивируемых земель, их площадь, местоположение, степень и характер деградации земель..... | 9 |
| Участок №1. х. Плотников-2..... | 10 |
| Участок №2. х. Карагичевский..... | 10 |
| Участок №3. х. Рогожин..... | 10 |
| Участок №4. х. Троицкий..... | 11 |
| Участок №5. п. Реконструкция..... | 11 |
| Участок №6. с. Сидоры..... | 11 |
| Участок №7. х. Большая Глушица..... | 11 |
| Участок №8. х. Сенной..... | 12 |
| Участок №9. х. Раздоры..... | 12 |
| Участок №10. х. Субботин..... | 12 |
| Участок №11. х. Княжеский-1..... | 13 |
| Участок №12. х. Катасонов..... | 13 |
| Участок №13. х. Сеничкин..... | 13 |
| Участок №14. х. Зиновьев..... | 14 |
| Участок №15. х. Отруба..... | 14 |
| Участок №16. х. Ильменский-1..... | 14 |
| Участок №17. х. Большой..... | 15 |
| Участок №18. х. Староселье..... | 15 |
| Участок №19. х. Глинище..... | 15 |
| Участок №20. х. Сухов-2 (1)..... | 16 |
| Участок №21. х. Сухов-2 (2)..... | 16 |
| Участок №22. х. Черемухов..... | 16 |
| Участок №23. х. Демочкин..... | 17 |
| Участок №24. ст. Арчединская (1)..... | 17 |
| Участок №25. ст. Арчединская (2)..... | 17 |
| Участок №26. х. Безымянка..... | 17 |
| Участок №27. п. Отрадное..... | 18 |
| Кадастровые номера земельных участков, в отношении которых проводится рекультивация, сведения о границах земель, подлежащих рекультивации, в виде их схематического изображения на кадастровом плане территории или на выписке из Единого государственного реестра недвижимости..... | 18 |
| Участок №1. х. Плотников. Схематическое изображение границ земель, подлежащих рекультивации, на кадастровом плане территории..... | 20 |
| Участок №2. х. Карагичевский. Схематическое изображение границ земель, подлежащих рекультивации, на кадастровом плане территории..... | 21 |
| Участок №3. х. Рогожин. Схематическое изображение границ земель, подлежащих рекультивации, на кадастровом плане территории..... | 22 |
| Участок №4. х. Троицкий. Схематическое изображение границ земель, подлежащих рекультивации, на кадастровом плане территории..... | 23 |
| Участок №5. п. Реконструкция. Схематическое изображение границ земель, подлежащих рекультивации, на кадастровом плане территории..... | 24 |

| | |
|---|-----------|
| Участок №6. с. Сидоры. Схематическое изображение границ земель, подлежащих рекультивации, на кадастровом плане территории..... | 25 |
| Участок №7. Х Большая Глушица. Схематическое изображение границ земель, подлежащих рекультивации, на кадастровом плане территории..... | 26 |
| Участок №8. х. Сенной. Схематическое изображение границ земель, подлежащих рекультивации, на кадастровом плане территории..... | 27 |
| Участок №9. х. Раздоры. Схематическое изображение границ земель, подлежащих рекультивации, на кадастровом плане территории..... | 28 |
| Участок №10. х. Субботин. Схематическое изображение границ земель, подлежащих рекультивации, на кадастровом плане территории..... | 29 |
| Участок №11. х. Княженский-1. Схематическое изображение границ земель, подлежащих рекультивации, на кадастровом плане территории..... | 30 |
| Участок №12. х. Катасонов. Схематическое изображение границ земель, подлежащих рекультивации, на кадастровом плане территории..... | 31 |
| Участок №13. х. Сеничкин. Схематическое изображение границ земель, подлежащих рекультивации, на кадастровом плане территории..... | 32 |
| Участок №14. х. Зиновьев. Схематическое изображение границ земель, подлежащих рекультивации, на кадастровом плане территории..... | 33 |
| Участок №15. х. Отруба. Схематическое изображение границ земель, подлежащих рекультивации, на кадастровом плане территории..... | 34 |
| Участок №16. х. Ильменский-1. Схематическое изображение границ земель, подлежащих рекультивации, на кадастровом плане территории..... | 35 |
| Участок №17. х. Большой. Схематическое изображение границ земель, подлежащих рекультивации, на кадастровом плане территории..... | 36 |
| Участок №18. х. Староселье. Схематическое изображение границ земель, подлежащих рекультивации, на кадастровом плане территории..... | 37 |
| Участок №19. х. Глинице. Схематическое изображение границ земель, подлежащих рекультивации, на кадастровом плане территории..... | 38 |
| Участок №20. х. Сухов-1 (1). Схематическое изображение границ земель, подлежащих рекультивации, на кадастровом плане территории..... | 39 |
| Участок №21. х. Сухов-1 (2). Схематическое изображение границ земель, подлежащих рекультивации, на кадастровом плане территории..... | 40 |
| Участок №22. х. Черемухов. Схематическое изображение границ земель, подлежащих рекультивации, на кадастровом плане территории..... | 41 |
| Участок №23. х. Демочкин. Схематическое изображение границ земель, подлежащих рекультивации, на кадастровом плане территории..... | 42 |
| Участок №24. ст. Арчединская (1). Схематическое изображение границ земель, подлежащих рекультивации, на кадастровом плане территории..... | 43 |
| Участок №25. ст. Арчединская (2). Схематическое изображение границ земель, подлежащих рекультивации, на кадастровом плане территории..... | 44 |
| Участок №26. х. Безымянка. Схематическое изображение границ земель, подлежащих рекультивации, на кадастровом плане территории..... | 45 |
| Участок №27. п. Отрадное. Схематическое изображение границ земель, подлежащих рекультивации, на кадастровом плане территории..... | 46 |
| Сведения об установленном целевом назначении земель и разрешенном использовании земельного участка, подлежащего рекультивации..... | 47 |
| Информация о правообладателях земельных участков..... | 49 |
| Сведения о нахождении земельного участка в границах территорий с особыми условиями использования..... | 49 |

ТЕКСТОВЫЕ ПРИЛОЖЕНИЯ.....51

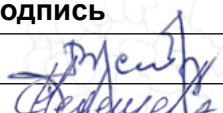
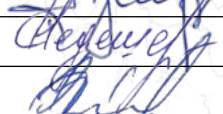


1. письмо Росприроднадзора об ООПТ Федерального значения;
2. письмо Облкомприроды об ООПТ регионального и местного значения;
3. письмо ГБУ «ВОНПЦ по охране памятников истории и культуры» об объектах археологического наследия;
4. письмо Облкомветеринария о скотомогильниках;
5. письмо Югнедра о полезных ископаемых;
6. письмо Облкомприроды о водоохранных зонах;
7. письмо Администрации г.о. г. Михайловка о зонах охраняемых объектов и приаэродромной территории;
8. Выписки из ЕГРН

СОСТАВ ПРОЕКТНОЙ ДОКУМЕНТАЦИИ

| Номер тома | Обозначение | Наименование |
|---|--------------------------------|---|
| Проектная документация | | |
| Этап 1. Ликвидация объекта накопленного вреда окружающей среде | | |
| 1 | МК № 2045/19 (25/2019)-1-А | Раздел А. Пояснительная записка и эколого-экономическое обоснование работ по ликвидации объекта НВОС |
| 2 | МК № 2045/19 (25/2019)-1-Б | Раздел Б. Содержание, объемы и график работ по ликвидации объекта НВОС |
| 2.1 | МК № 2045/19 (25/2019)-1-Б | Раздел Б. Содержание, объемы и график работ по ликвидации накопленного вреда. Графическая часть |
| 3 | МК № 2045/19 (25/2019)-1-В | Раздел В. Сметные расчеты (локальные и сводные) затрат на проведение работ по ликвидации объекта НВОС |
| Этап 2. Рекультивация земель | | |
| 1 | МК № 2045/19 (25/2019)-2-А | Раздел А. Пояснительная записка |
| 2 | МК № 2045/19 (25/2019)-2-Б | Раздел Б. Эколого-экономическое обоснование рекультивации земель |
| 3 | МК № 2045/19 (25/2019)-2-В | Раздел В. Содержание, объемы и график работ по рекультивации земель |
| 3.1 | МК № 2045/19 (25/2019)-2-В | Раздел В. Содержание, объемы и график работ по рекультивации земель. Графическая часть |
| 4 | МК № 2045/19 (25/2019)-2-Г | Раздел Г. Сметные расчеты (локальные и сводные) затрат на проведение работ по рекультивации земель |
| ОВОС | | |
| | МК № 2045/19 (25/2019)-ОВОС | Оценка воздействия на окружающую среду. Книга 1. Текстовая часть |
| | МК № 2045/19 (25/2019)-ОВОС | Оценка воздействия на окружающую среду. Книга 2. Расчеты |

СПИСОК ИСПОЛНИТЕЛЕЙ

| Генеральный проектировщик | ЗАО ПИИ «Гипроводстрой» | | |
|---------------------------|-------------------------|---------|------|
| Должность | Фамилия | Подпись | Дата |
| главный специалист, ГИП | Кленов М.С. | | |
| начальник отдела ГТС | Чеботарева Н.И. | | |
| главный инженер | Коваленко В.Б. | | |
| ведущий инженер | Дума Г.М. | | |
| инженер | Пекшев С.Ф. | | |
| главный архитектор | Середенкова Н.Ю. | | |
| архитектор | Харченко Ю.А. | | |
| инженер | Ягодин А.А. | | |

| Субподрядчик | Федеральное государственное бюджетное образовательное учреждение высшего образования «Волгоградский государственный технический университет» | | |
|----------------------|--|--|------|
| Должность | Фамилия | Подпись | Дата |
| Научный руководитель | Желтобрюхов В.Ф. |  | |
| исполнитель | Недешева С.Н. |  | |
| исполнитель | Шишкунов П.В. |  | |
| исполнитель | Грачева Н.В. |  | |

Введение

Проектная документация по объекту «Ликвидация негативного воздействия на окружающую среду накопленных отходов, включая рекультивацию земельных участков, на территории городского округа город Михайловка Волгоградской области». (Этап 2. Рекультивация земель) разработана согласно Постановления Правительства РФ от 10.07.2018 г. (ред. от 07.03.2019) N 800 "О проведении рекультивации земель и консервации земель" и на основании:

- Муниципального контракта № 2045/19 (25/2019) от «16» июля 2019 г. заключенного между Администрацией городского округа город Михайловка и Закрытым акционерным обществом Проектно-изыскательский институт «Гипроводстрой»;
- Технического задания на выполнение изыскательских работ и разработку проектной документации «Ликвидация негативного воздействия на окружающую среду накопленных отходов, включая рекультивацию земельных участков, на территории городского округа город Михайловка Волгоградской области».

Производство работ по рекультивации земель предусматривается исключительно на земельных участках находящихся в ведении органов местного самоуправления и стоящих на государственном кадастровом учёте. Использование временного отвода земель проектом не предусматривается.

Площадь рекультивируемых земель меньше площади объекта НВОС в связи с наличием на участках охранных зон объектов электросетевого хозяйства. Рекультивация в охранный зоне не предусматривается в соответствии с Постановлением Правительства РФ от 24 февраля 2009 г. N 160 "О порядке установления охранных зон объектов электросетевого хозяйства и особых условий использования земельных участков, расположенных в границах таких зон" (с изменениями и дополнениями).

Участок №1. х. Плотников-2

Рекультивируемые земли были нарушены в результате размещения на них слежавшейся смеси отходов сложного морфологического состава 3-5 классов опасности. Этапом 1 - «Ликвидация объекта накопленного вреда окружающей среде» предусмотрена очистка нарушенных земель от свалочных масс.

Площадь рекультивируемых земель составляет 63 758 м².

Рекультивируемый участок расположен в пределах Хоперо-Бузулукской равнины на юго-западнее х. Плотников-2. Восточнее участка проходит автодорога Михайловка – Елань на расстоянии 1.9 км. Сам участок располагается в верховье балки Кишина. Ближайшие водные объекты, два пруда Без Названия, располагаются на расстоянии 0.05 км и 0.5 км юго-западнее от участка.

Тип деградации земель - нарушение земель.

Степень деградации земель — слабodeградированные.

Участок №2. х. Карагичевский

Рекультивируемые земли были нарушены в результате размещения на них слежавшейся смеси отходов сложного морфологического состава 1,3-5 классов опасности. Этапом 1 - «Ликвидация объекта накопленного вреда окружающей среде» предусмотрена очистка нарушенных земель от свалочных масс.

Площадь рекультивируемых земель составляет 76 612 м².

Рекультивируемый участок расположен в пределах Хоперо-Бузулукской равнины, в верховье балки Ломовская, на расстоянии 1.1 км юго-западнее х. Карагичевский. Северо-восточнее участка проходит автомагистраль М6 на расстоянии 9.9 км. Ближайшие водные объекты – Верхний, Нижний и Средний Карагичевские пруды (2.0 км севернее).

Тип деградации земель - нарушение земель.

Степень деградации земель — слабodeградированные.

Участок №3. х. Рогожин

Рекультивируемые земли были нарушены в результате размещения на них слежавшейся смеси отходов сложного морфологического состава 3-5 классов опасности. Этапом 1 - «Ликвидация объекта накопленного вреда окружающей среде» предусмотрена очистка нарушенных земель от свалочных масс.

Площадь рекультивируемых земель составляет 15 375 м².

Площадь рекультивируемых земель меньше площади участка объекта НВОС в связи с тем, что на данном участке расположена охранная зона объектов электросетевого хозяйства.

Рекультивируемый участок расположен в пределах Хоперо-Бузулукской равнины на северо-западе от х. Рогожин в верховье балки Рогожинская. Северо-восточнее площадки изысканий проходит автомагистраль М6 на расстоянии 2.0 км. Ближайший водный объект – пруд Центральный 0.6 км юго-восточнее участка.

Тип деградации земель - нарушение земель.

Степень деградации земель — слабodeградированные.

Участок №4. х. Троицкий

Рекультивируемые земли были нарушены в результате размещения на них слежавшейся смеси отходов сложного морфологического состава 4-5 классов опасности. Этапом 1 - «Ликвидация объекта накопленного вреда окружающей среде» предусмотрена очистка нарушенных земель от свалочных масс.

Площадь рекультивируемых земель составляет 11 687 м².

Рекультивируемый участок расположен в пределах Хоперо-Бузулукской равнины на расстоянии 0,7 км юго-западнее х. Троицкий. Северо-восточнее участка инженерных изысканий проходит железнодорожное полотно ветки Волгоград I – Поворино на расстоянии 1.4 км. Ближайшие водный объект – пруд Новый 1.6 км западнее.

Тип деградации земель - нарушение земель.

Степень деградации земель — слабodeградированные.

Участок №5. п. Реконструкция

Рекультивируемые земли были нарушены в результате размещения на них слежавшейся смеси отходов сложного морфологического состава 3-5 классов опасности. Этапом 1 - «Ликвидация объекта накопленного вреда окружающей среде» предусмотрена очистка нарушенных земель от свалочных масс.

Площадь рекультивируемых земель составляет 40 020 м².

Рекультивируемый участок расположен в пределах Хоперо-Бузулукской равнины на севере п. Реконструкция. Сам поселок расположен с степи на восточном берегу пруда в балке Малый Караман. Ближайший водный объект – пруд Нижний, располагается на расстоянии 1.1 км юго-западнее участка.

Тип деградации земель - нарушение земель.

Степень деградации земель — слабodeградированные.

Участок №6. с. Сидоры

Рекультивируемые земли были нарушены в результате размещения на них слежавшейся смеси отходов сложного морфологического состава 1-5 классов опасности. Этапом 1 - «Ликвидация объекта накопленного вреда окружающей среде» предусмотрена очистка нарушенных земель от свалочных масс.

Площадь рекультивируемых земель составляет 79 808 м².

Рекультивируемый участок расположен в пределах Хоперо-Бузулукской равнины на севере п. Реконструкция. Сам поселок расположен с степи на восточном берегу пруда в балке Малый Караман. Ближайший водный объект – пруд Нижний, располагается на расстоянии 1.1 км юго-западнее участка.

Тип деградации земель - нарушение земель.

Степень деградации земель — слабodeградированные.

Участок №7. х. Большая Глушица

Рекультивируемые земли были нарушены в результате размещения на них слежавшейся смеси отходов сложного морфологического состава 3-5 классов

опасности. Этапом 1 - «Ликвидация объекта накопленного вреда окружающей среде» предусмотрена очистка нарушенных земель от свалочных масс.

Площадь рекультивируемых земель составляет 105 002 м².

Рекультивируемый участок расположен в лесостепи, в пределах Приволжской возвышенности юго-западнее х. Большая Глушица на расстоянии 2 км. Рядом с участком работ (1.3 км севернее) - автодорога Михайловка-Котово. Ближайший водный объект – река Медведица, располагается на расстоянии 1.1 км юго-восточнее участка.

Тип деградации земель - нарушение земель.

Степень деградации земель — слабодegradированные.

Участок №8. х. Сенной

Рекультивируемые земли были нарушены в результате размещения на них слежавшейся смеси отходов сложного морфологического состава 3-5 классов опасности. Этапом 1 - «Ликвидация объекта накопленного вреда окружающей среде» предусмотрена очистка нарушенных земель от свалочных масс.

Площадь рекультивируемых земель составляет 81 745 м².

Площадь рекультивируемых земель меньше площади участка объекта НВОС в связи с тем, что на данном участке расположена охранная зона объектов электросетевого хозяйства.

Рекультивируемый участок расположен в пределах Медведецких яров Приволжской возвышенности на севере х. Сенной. На расстоянии 1.3 км южнее участка располагается автодорога Михайловка-Даниловка.

Тип деградации земель - нарушение земель.

Степень деградации земель — слабодegradированные.

Участок №9. х. Раздоры

Рекультивируемые земли были нарушены в результате размещения на них слежавшейся смеси отходов сложного морфологического состава 3-5 классов опасности. Этапом 1 - «Ликвидация объекта накопленного вреда окружающей среде» предусмотрена очистка нарушенных земель от свалочных масс.

Площадь рекультивируемых земель составляет 32 043 м².

Рекультивируемый участок расположен в лесо-пойменной зоне левого берега реки Медведицы на расстоянии 0.7 км южнее х. Раздоры, 0.3 км западнее х. Кукушкино. Ближайшие водные объекты – река Лычак и озеро Гусиное протекают на расстоянии 0.9 км восточнее и 0.12 км северо-западнее участка соответственно.

Участок №10. х. Субботин

Рекультивируемые земли были нарушены в результате размещения на них слежавшейся смеси отходов сложного морфологического состава 3-5 классов опасности. Этапом 1 - «Ликвидация объекта накопленного вреда окружающей среде» предусмотрена очистка нарушенных земель от свалочных масс.

Площадь рекультивируемых земель составляет 73 263 м².

Рекультивируемый участок расположен у подножья Доно-Медведевской гряды Приволжской возвышенности на юге х. Субботин. Ближайший водный объект, озеро Большой Ильмень, располагается на расстоянии 0.9 км западнее участка.

Тип деградации земель - нарушение земель.

Степень деградации земель — слабodeградированные.

Участок №11. х. Княжеский-1

Рекультивируемые земли были нарушены в результате размещения на них слежавшейся смеси отходов сложного морфологического состава 3-5 классов опасности. Этапом 1 - «Ликвидация объекта накопленного вреда окружающей среде» предусмотрена очистка нарушенных земель от свалочных масс.

Площадь рекультивируемых земель составляет 8 325 м².

Рекультивируемый участок расположен в пределах приволжской возвышенности северо-восточнее х. Княжеский-1. Сам хутор стоит на реке Княжня (0.6 км южнее участка). По левой стороне долины Княжни в районе хутора оканчиваются овраги Четвёртый, Пятый, Шестой и Седьмой. Восточнее участка проходит автодорога Михайловка-Кумылжеская на расстоянии 0.6 км. На площадке свалки отмечено большое количество остатков стен и фундаментов разрушенных сооружений.

Тип деградации земель - нарушение земель.

Степень деградации земель — слабodeградированные.

Участок №12. х. Катасонов

Рекультивируемые земли были нарушены в результате размещения на них слежавшейся смеси отходов сложного морфологического состава 3-5 классов опасности. Этапом 1 - «Ликвидация объекта накопленного вреда окружающей среде» предусмотрена очистка нарушенных земель от свалочных масс.

Площадь рекультивируемых земель составляет 40 187 м².

Рекультивируемый участок расположен в пределах Хопёрско-Бузулукской равнины на расстоянии 0.5 км юго-западнее х. Катасонов и 0.5 км западнее х. Прудки. Хутор расположен в степи, по левой стороне балки Кобылинка (бассейн реки Медведицы). Ближайший водный объект, пруд Киселев, располагается на расстоянии 1.45 км северо-восточнее участка.

Тип деградации земель - нарушение земель.

Степень деградации земель — слабodeградированные.

Участок №13. х. Сеничкин

Рекультивируемые земли были нарушены в результате размещения на них слежавшейся смеси отходов сложного морфологического состава 1-5 классов опасности. Этапом 1 - «Ликвидация объекта накопленного вреда окружающей среде» предусмотрена очистка нарушенных земель от свалочных масс.

Площадь рекультивируемых земель составляет 15 072 м².

Рекультивируемый участок расположен в пределах Хоперо-Бузулукской равнины на расстоянии 0.6 км северо-западнее х. Сеничкин. Ближайший водный объект пруд, образованный в балке Сеничкина на расстоянии 1.5 км южнее площадки изысканий.

Тип деградации земель - нарушение земель.

Степень деградации земель — слабodeградированные.

Участок №14. х. Зиновьев

Рекультивируемые земли были нарушены в результате размещения на них слежавшейся смеси отходов сложного морфологического состава 3-5 классов опасности. Этапом 1 - «Ликвидация объекта накопленного вреда окружающей среде» предусмотрена очистка нарушенных земель от свалочных масс.

Площадь рекультивируемых земель составляет 2 724 м².

Площадь рекультивируемых земель меньше площади участка объекта НВОС в связи с тем, что на данном участке расположена охранный зона объектов электросетевого хозяйства.

Рекультивируемый участок расположен в пределах Приволжской возвышенности на расстоянии 0.36 км северо-восточнее х. Зиновьев, в верховье балки Лесная. Ближайший водный объект, пруд без названия, 0.55 км северо-западнее участка.

Тип деградации земель - нарушение земель.

Степень деградации земель — слабodeградированные.

Участок №15. х. Отруба

Рекультивируемые земли были нарушены в результате размещения на них слежавшейся смеси отходов сложного морфологического состава 3-5 классов опасности. Этапом 1 - «Ликвидация объекта накопленного вреда окружающей среде» предусмотрена очистка нарушенных земель от свалочных масс.

Площадь рекультивируемых земель составляет 38 451 м².

Рекультивируемый участок расположен в пределах Хопёрско-Бузулукской равнины на расстоянии 0.4 км юго-западе х. Отруба. Хутор расположен в балке Кобылинка (бассейн реки Медведицы). Северо-восточнее площадки свалки проходит автомагистраль М6 на расстоянии 4.0 км. Ближайший водный объект, пруд, располагается в балке Кобылинка на расстоянии 0.25 км восточнее участка.

Тип деградации земель - нарушение земель.

Степень деградации земель — слабodeградированные.

Участок №16. х. Ильменский-1

Рекультивируемые земли были нарушены в результате размещения на них слежавшейся смеси отходов сложного морфологического состава 3-5 классов опасности. Этапом 1 - «Ликвидация объекта накопленного вреда окружающей среде» предусмотрена очистка нарушенных земель от свалочных масс.

Площадь рекультивируемых земель составляет 10 529 м².

Рекультивируемый участок расположен в овраге Тазаров на расстоянии 0.6 км северо-западнее х. Ильменский-1. Хутор расположен в степи, на удалении около 4.5 км от правого берега реки Медведицы. Хутор занимает выровненной речной террасы, на западе над террасой возвышается крутой, изрезанный оврагами, правый борт долины реки Медведицы. Северо-западнее участка проходит автодорога Михайловка-Кумылжеская на расстоянии 1.6 км.

Тип деградации земель - нарушение земель.

Степень деградации земель — слабodeградированные.

Участок №17. х. Большой

Рекультивируемые земли были нарушены в результате размещения на них слежавшейся смеси отходов сложного морфологического состава 1-5 классов опасности. Этапом 1 - «Ликвидация объекта накопленного вреда окружающей среде» предусмотрена очистка нарушенных земель от свалочных масс.

Площадь рекультивируемых земель составляет 65 354 м².

Площадь рекультивируемых земель меньше площади участка объекта НВОС в связи с тем, что на данном участке расположена охранная зона объектов электросетевого хозяйства.

Рекультивируемый участок расположен в степи, на левом берегу реки Тишанки (0.6 км от участка) на юго-западной окраине х. Большой. Южнее участка проходит автодорога Михайловка-Даниловка на расстоянии 1.2 км.

Тип деградации земель - нарушение земель.

Степень деградации земель — слабodeградированные.

Участок №18. х. Староселье

Рекультивируемые земли были нарушены в результате размещения на них слежавшейся смеси отходов сложного морфологического состава 3-5 классов опасности. Этапом 1 - «Ликвидация объекта накопленного вреда окружающей среде» предусмотрена очистка нарушенных земель от свалочных масс.

Площадь рекультивируемых земель составляет 11 658 м².

Рекультивируемый участок расположен в степной местности правом берегу реки Медведица на расстоянии 0.5 км южнее х. Староселье. Ближайший водный объект, река Медведица, протекает на расстоянии 1.5 км северо-западнее участка. Южнее площадки свалки проходит автомагистраль М6 на расстоянии 0.8 км.

Тип деградации земель - нарушение земель.

Степень деградации земель — слабodeградированные.

Участок №19. х. Глинище

Рекультивируемые земли были нарушены в результате размещения на них слежавшейся смеси отходов сложного морфологического состава 3-5 классов опасности. Этапом 1 - «Ликвидация объекта накопленного вреда окружающей среде» предусмотрена очистка нарушенных земель от свалочных масс.

Площадь рекультивируемых земель составляет 15 713 м².

Рекультивируемый участок расположен в пределах Приволжской возвышенности, в балке Песковатка на расстоянии 0.4 км юго-восточнее х. Глинище. по правобережью реки Медведица. Сама река протекает на расстоянии 1.0 км северо-западнее участка.

Тип деградации земель - нарушение земель.

Степень деградации земель — слабodeградированные.

Участок №20. х. Сухов-2 (1)

Рекультивируемые земли были нарушены в результате размещения на них слежавшейся смеси отходов сложного морфологического состава 3-5 классов опасности. Этапом 1 - «Ликвидация объекта накопленного вреда окружающей среде» предусмотрена очистка нарушенных земель от свалочных масс.

Площадь рекультивируемых земель составляет 16 500 м².

Рекультивируемый участок расположен в пределах Приволжской возвышенности на водоразделе, разделяющем вершины балок Кузьмина и Раковка на южной границе х. Сухов-2. Железнодорожное полотно ветки Волгоград I - Поворино проходит в 0.8 км севернее. Ближайший водный объект, Новый пруд, располагается в верховье балки Кузьмина на расстоянии 0.55 км восточнее участка .

Тип деградации земель - нарушение земель.

Степень деградации земель — слабodeградированные.

Участок №21. х. Сухов-2 (2)

Рекультивируемые земли были нарушены в результате размещения на них слежавшейся смеси отходов сложного морфологического состава 3-5 классов опасности. Этапом 1 - «Ликвидация объекта накопленного вреда окружающей среде» предусмотрена очистка нарушенных земель от свалочных масс.

Площадь рекультивируемых земель составляет 20 199 м².

Площадь рекультивируемых земель меньше площади участка объекта НВОС в связи с тем, что на данном участке расположена охранный зона объектов электросетевого хозяйства.

Рекультивируемый участок расположен в пределах Приволжской возвышенности на водоразделе, разделяющем вершины балок Кузьмина и Раковка на западной границе х. Сухов-2. Железнодорожное полотно ветки Волгоград 1 - Поворино проходит в 0.2 км южнее. Ближайший водный объект, Новый пруд, располагается в верховье балки Кузьмина на расстоянии 1.8 км юго-восточнее участка.

Тип деградации земель - нарушение земель.

Степень деградации земель — слабodeградированные.

Участок №22. х. Черемухов

Рекультивируемые земли были нарушены в результате размещения на них слежавшейся смеси отходов сложного морфологического состава 3-5 классов опасности. Этапом 1 - «Ликвидация объекта накопленного вреда окружающей среде» предусмотрена очистка нарушенных земель от свалочных масс.

Площадь рекультивируемых земель составляет 1 139 м².

Рекультивируемый участок расположен в пределах Приволжской возвышенности в балке Черемухова на расстоянии 0.4 км северо-западнее х. Черемухов. Ближайший водный объект, пруд без названия, располагается на расстоянии 0.5 км юго-восточнее участка.

Тип деградации земель - нарушение земель.

Степень деградации земель — слабodeградированные.

Участок №23. х. Демочкин

Рекультивируемые земли были нарушены в результате размещения на них слежавшейся смеси отходов сложного морфологического состава 4-5 классов опасности. Этапом 1 - «Ликвидация объекта накопленного вреда окружающей среде» предусмотрена очистка нарушенных земель от свалочных масс.

Площадь рекультивируемых земель составляет 4 402 м².

Рекультивируемый участок расположен в пределах Приволжской возвышенности на правом, высоком, берегу реки Медведица (0.75 км севернее участка) на западе х. Демочкин.

Тип деградации земель - нарушение земель.

Степень деградации земель — слабодegradированные.

Участок №24. ст. Арчединская (1)

Рекультивируемые земли были нарушены в результате размещения на них слежавшейся смеси отходов сложного морфологического состава 3-5 классов опасности. Этапом 1 - «Ликвидация объекта накопленного вреда окружающей среде» предусмотрена очистка нарушенных земель от свалочных масс.

Площадь рекультивируемых земель составляет 36 009 м².

Рекультивируемый участок расположен в пределах Приволжской возвышенности на правом, высоком, берегу реки Медведица (при устье реки Княжня) на юго-восточной границе ст. Арчединская. Ближайшие водные объекты, реки Медведица и Княжня, протекают на расстоянии 0.5 км южнее и 1.0 км западнее участка соответственно.

Тип деградации земель - нарушение земель.

Степень деградации земель — слабодegradированные.

Участок №25. ст. Арчединская (2)

Рекультивируемые земли были нарушены в результате размещения на них слежавшейся смеси отходов сложного морфологического состава 4-5 классов опасности. Этапом 1 - «Ликвидация объекта накопленного вреда окружающей среде» предусмотрена очистка нарушенных земель от свалочных масс.

Площадь рекультивируемых земель составляет 29 709 м².

Рекультивируемый участок расположен в пределах Приволжской возвышенности на правом берегу реки Медведица (2.5 км южнее площадки изысканий) на северо-западной границе ст. Арчединская. Ближайший водный объект, река Княжня, протекает на расстоянии 0.7 км юго-западнее участка.

Тип деградации земель - нарушение земель.

Степень деградации земель — слабодegradированные.

Участок №26. х. Безымянка

Рекультивируемые земли были нарушены в результате размещения на них слежавшейся смеси отходов сложного морфологического состава 1,3-5 классов опасности. Этапом 1 - «Ликвидация объекта накопленного вреда окружающей среде» предусмотрена очистка нарушенных земель от свалочных масс.

Площадь рекультивируемых земель составляет 56 557 м².

Рекультивируемый участок расположен в степи в пределах Доно-Медведецкой гряды на севере х. Безымянка. Ближайший водный объект, река Безымянка (левый приток реки Медведица), расположена на расстоянии 0.25 км южнее участка.

Тип деградации земель - нарушение земель.

Степень деградации земель — слабодegradированные.

Участок №27. п. Отрадное

Рекультивируемые земли были нарушены в результате размещения на них слежавшейся смеси отходов сложного морфологического состава 1-5 классов опасности. Этапом 1 - «Ликвидация объекта накопленного вреда окружающей среде» предусмотрена очистка нарушенных земель от свалочных масс.

Площадь рекультивируемых земель составляет 127 916 м².

Рекультивируемый участок расположен в степи на расстоянии 1.5 км юго-западнее п. Отрадное. Севернее участка проходит автодорога Михайловка-Кумылженская на расстоянии 0.7 км. Ближайший водный объект, река Кобылинка, протекает на расстоянии 2.0 км северо-восточнее участка.

Тип деградации земель - нарушение земель.

Степень деградации земель — слабодegradированные.

Кадастровые номера земельных участков, в отношении которых проводится рекультивация, сведения о границах земель, подлежащих рекультивации, в виде их схематического изображения на кадастровом плане территории или на выписке из Единого государственного реестра недвижимости

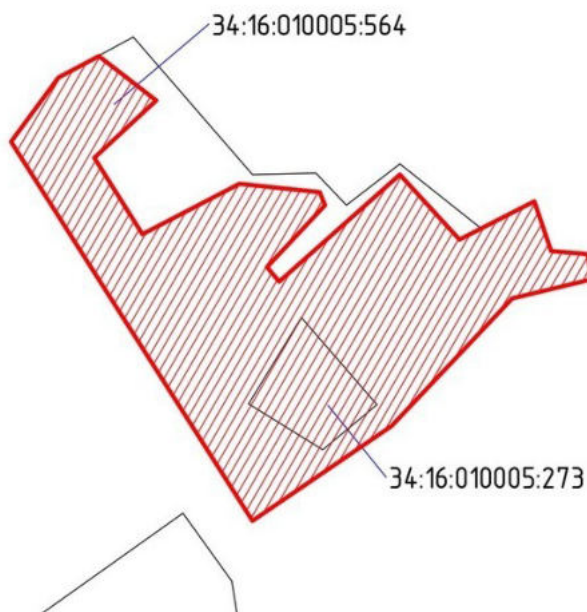
Рекультивация проводится на территории земельных участков:

| | | |
|------------------|-------------------|------------------|
| 34:16:010005:273 | 34:16:100009:567 | 34:16:130006:425 |
| 34:16:010005:564 | | |
| | 34:16:080006:130 | 34:16:130005:500 |
| 34:16:020004:297 | 34:16:080006:809 | 34:16:130005:501 |
| 34:16:020004:304 | | |
| | 34:16:080007:248 | 34:16:100008:952 |
| 34 16:... | | |
| 34 16:... | 34:16:080006:811 | 34:16:100008:945 |
| | | 34:16:100008:950 |
| 34:16:030004:449 | 34:16:080006:810 | |
| | 34:16:080006:813 | 34:16:100008:943 |
| 34:16:040004:519 | | |
| | 34:16:100008:942 | 34:16:120005:686 |
| 34:16:090004:238 | | |
| | 34:16:050001:2523 | 34:16:110006:14 |
| 34:16:060004:377 | 34:16:050004:698 | 34:16:110006:524 |
| | 34:16:050004:699 | 34:16:110006:526 |
| 34:16:070003:401 | | 34:16:110006:527 |
| | 34:16:120006:547 | |
| 34 16:... | 34:16:120006:702 | |
| 34:16:170005:259 | 34:16:13005:494 | |

34:16:13005:504

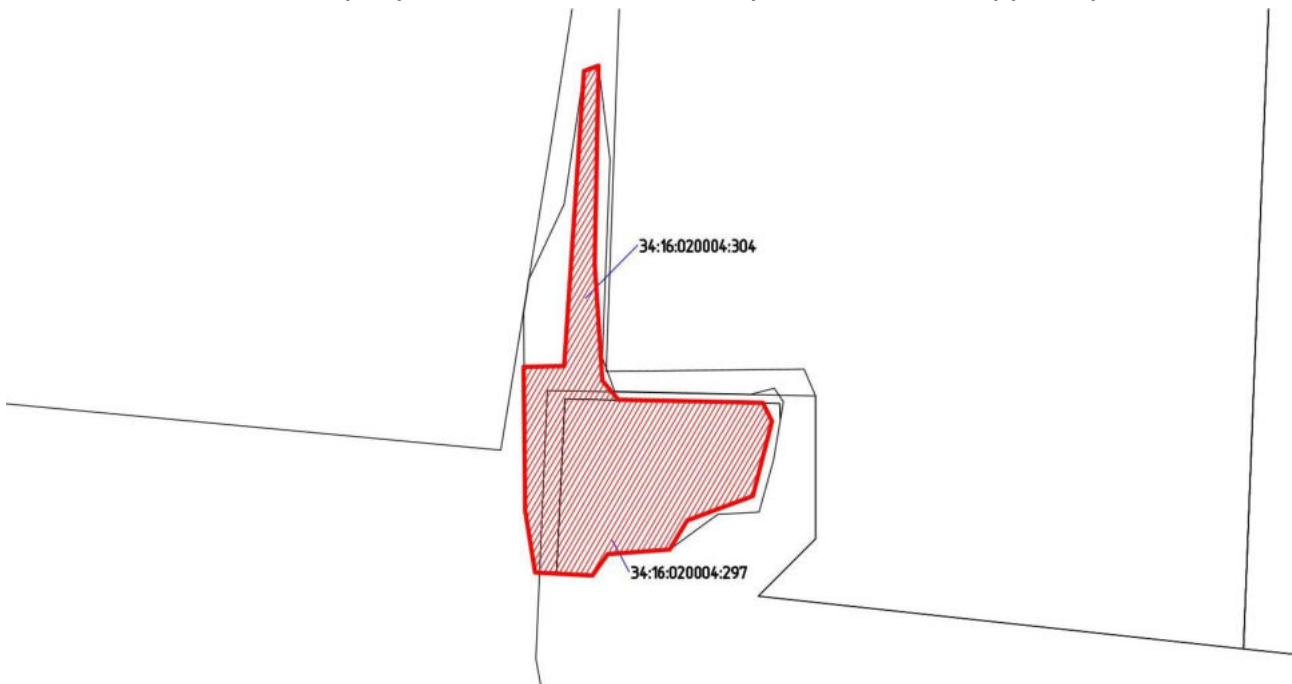
Выписки из Единого государственного реестра недвижимости представлены в Приложении 7.

Участок №1. х. Плотников. Схематическое изображение границ земель, подлежащих рекультивации, на кадастровом плане территории



— - граница земель, подлежащих рекультивации

Участок №2. х. Карагичевский. Схематическое изображение границ земель, подлежащих рекультивации, на кадастровом плане территории

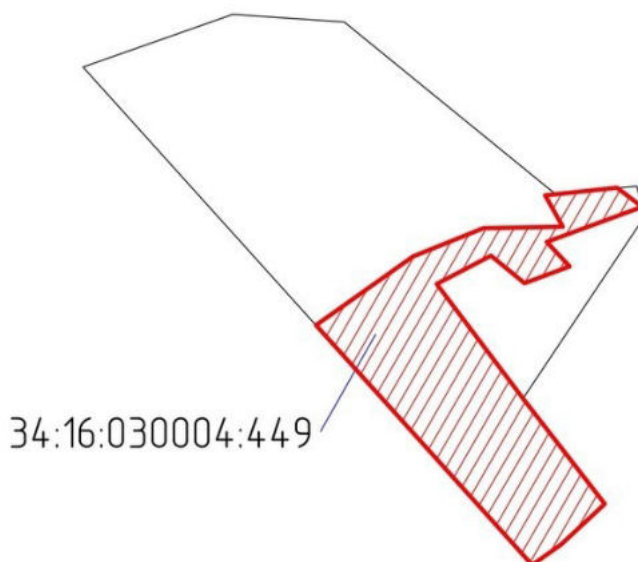


— - граница земель, подлежащих рекультивации

*Участок №3. х. Рогожин. Схематическое изображение границ земель, подлежащих
рекультивации, на кадастровом плане территории*

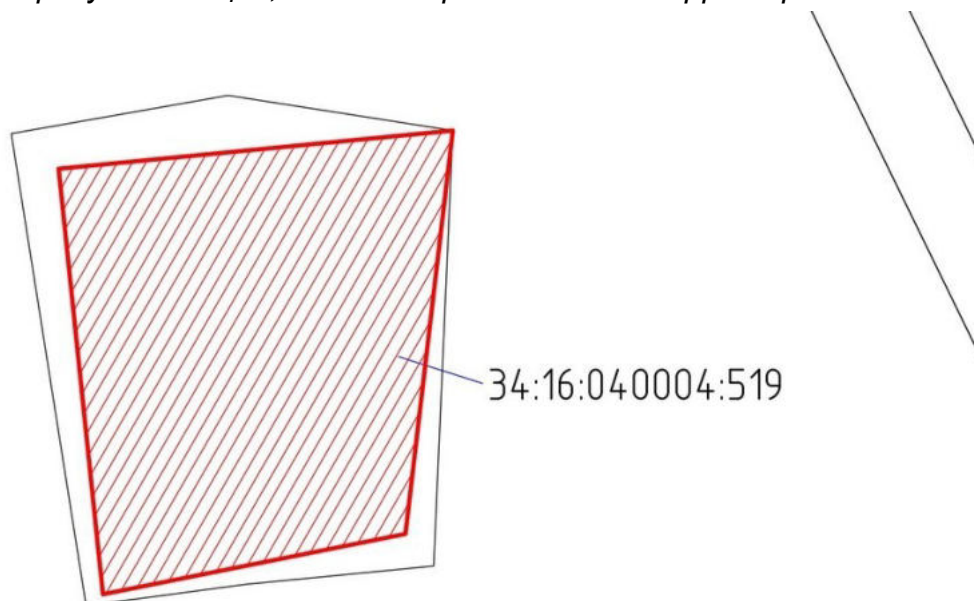
— - граница земель, подлежащих рекультивации

*Участок №4. х. Троицкий. Схематическое изображение границ земель,
подлежащих рекультивации, на кадастровом плане территории*



— - граница земель, подлежащих рекультивации

*Участок №5. п. Реконструкция. Схематическое изображение границ земель,
подлежащих рекультивации, на кадастровом плане территории*



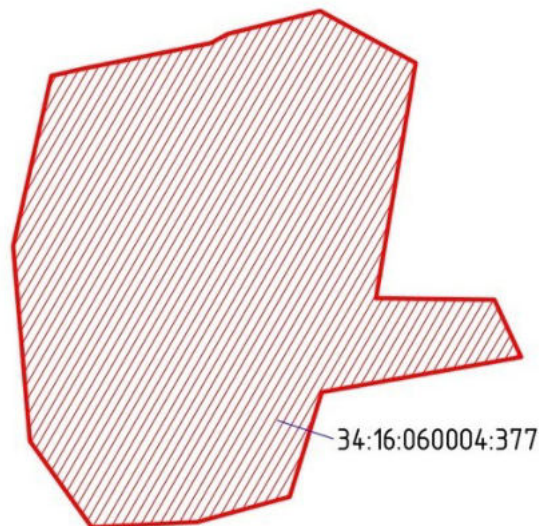
- - граница земель, подлежащих рекультивации

Участок №6. с. Сидоры. Схематическое изображение границ земель, подлежащих
рекультивации, на кадастровом плане территории



— - граница земель, подлежащих рекультивации

Участок №7. X Большая Глушица. Схематическое изображение границ земель, подлежащих рекультивации, на кадастровом плане территории



— - граница земель, подлежащих рекультивации

Участок №8. х. Сенной. Схематическое изображение границ земель, подлежащих рекультивации, на кадастровом плане территории



— - граница земель, подлежащих рекультивации

Участок №9. х. Раздоры. Схематическое изображение границ земель, подлежащих рекультивации, на кадастровом плане территории

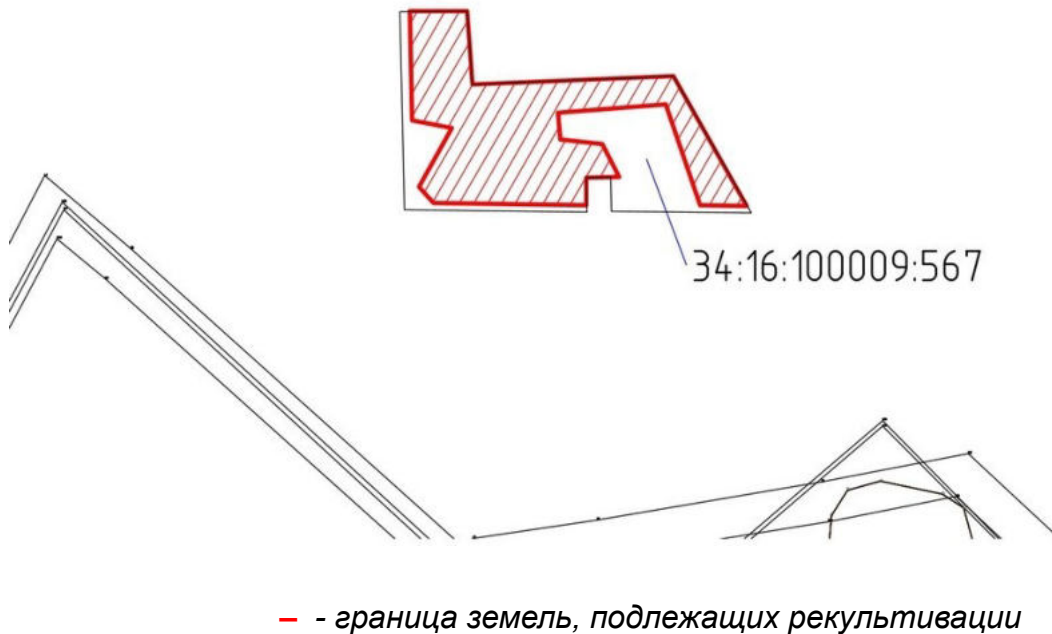
— - граница земель, подлежащих рекультивации

Участок №10. х. Субботин. Схематическое изображение границ земель, подлежащих рекультивации, на кадастровом плане территории

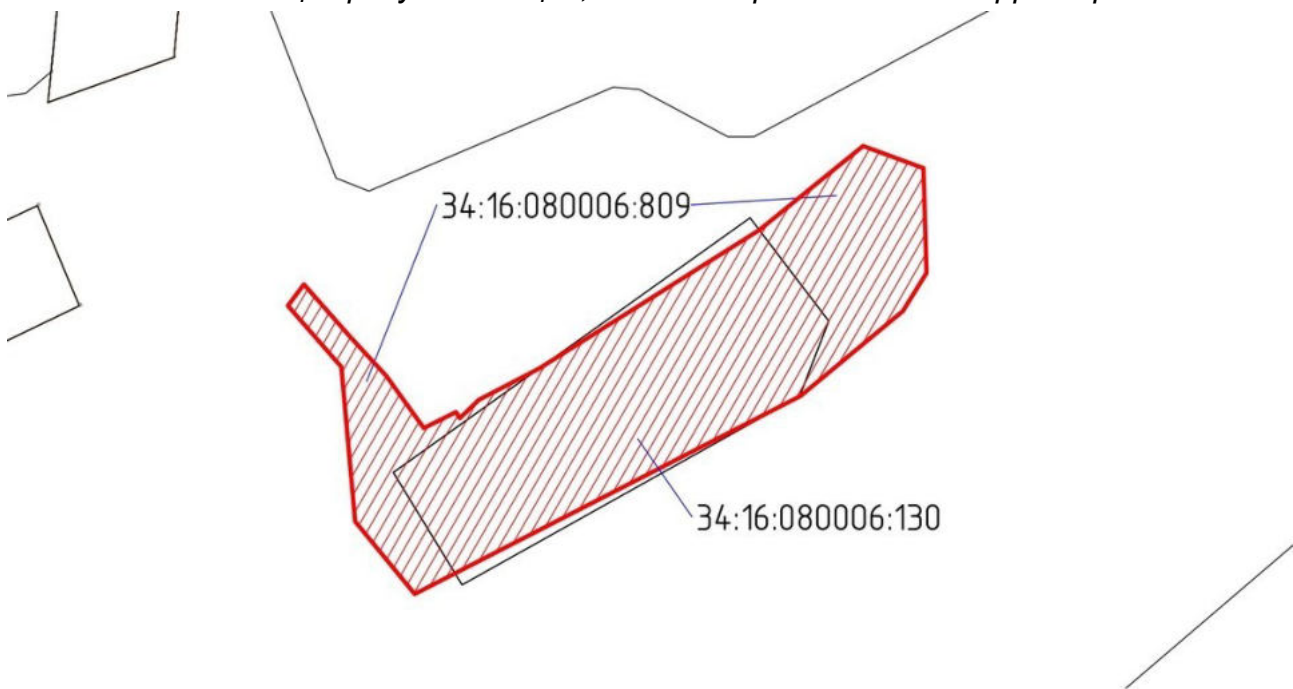


— - граница земель, подлежащих рекультивации

Участок №11. х. Княженский-1. Схематическое изображение границ земель, подлежащих рекультивации, на кадастровом плане территории

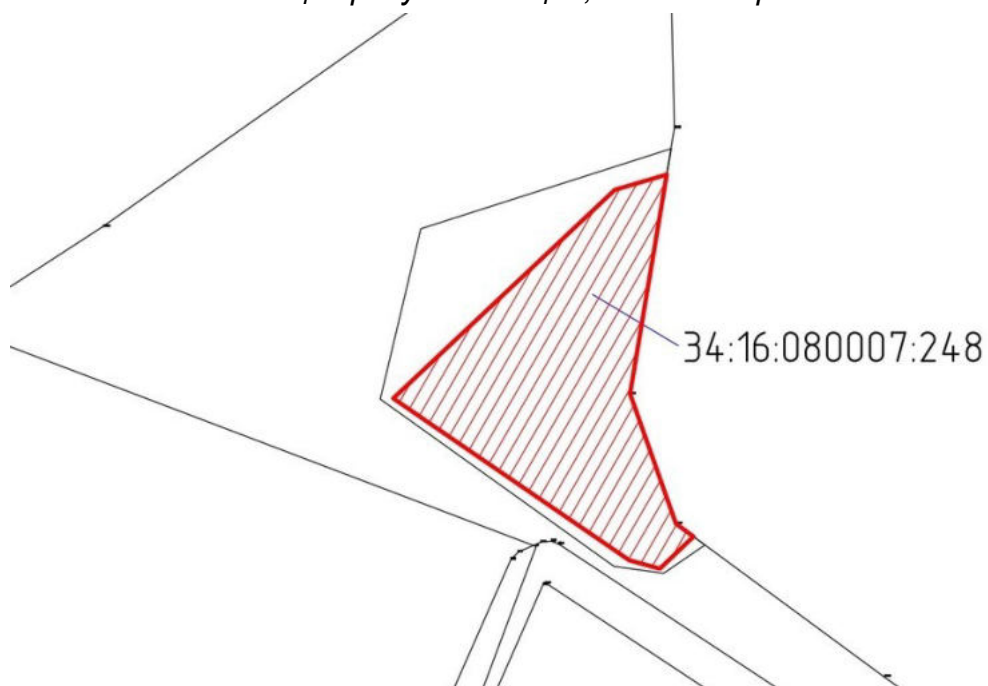


Участок №12. х. Катасонов. Схематическое изображение границ земель, подлежащих рекультивации, на кадастровом плане территории



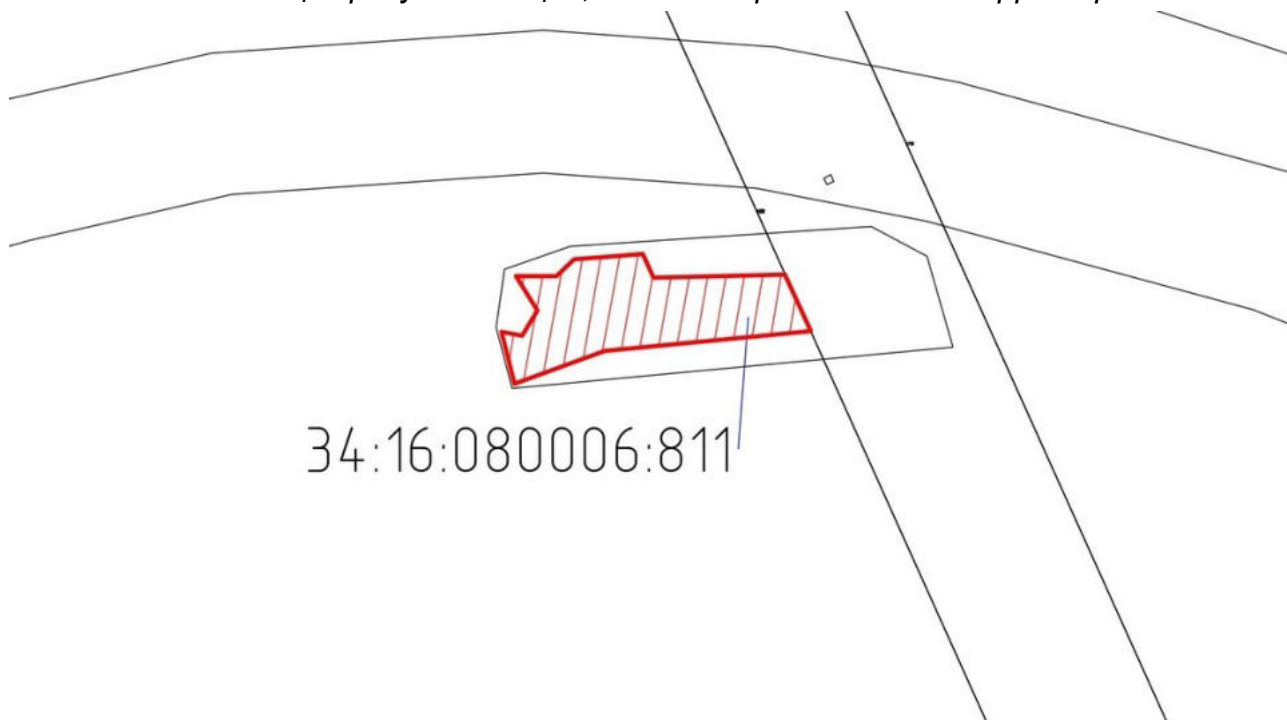
— - граница земель, подлежащих рекультивации

Участок №13. х. Сеничкин. Схематическое изображение границ земель,
подлежащих рекультивации, на кадастровом плане территории



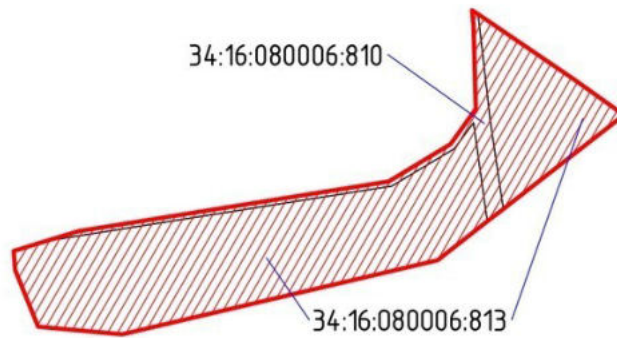
— - граница земель, подлежащих рекультивации

Участок №14. х. Зиновьев. Схематическое изображение границ земель,
подлежащих рекультивации, на кадастровом плане территории



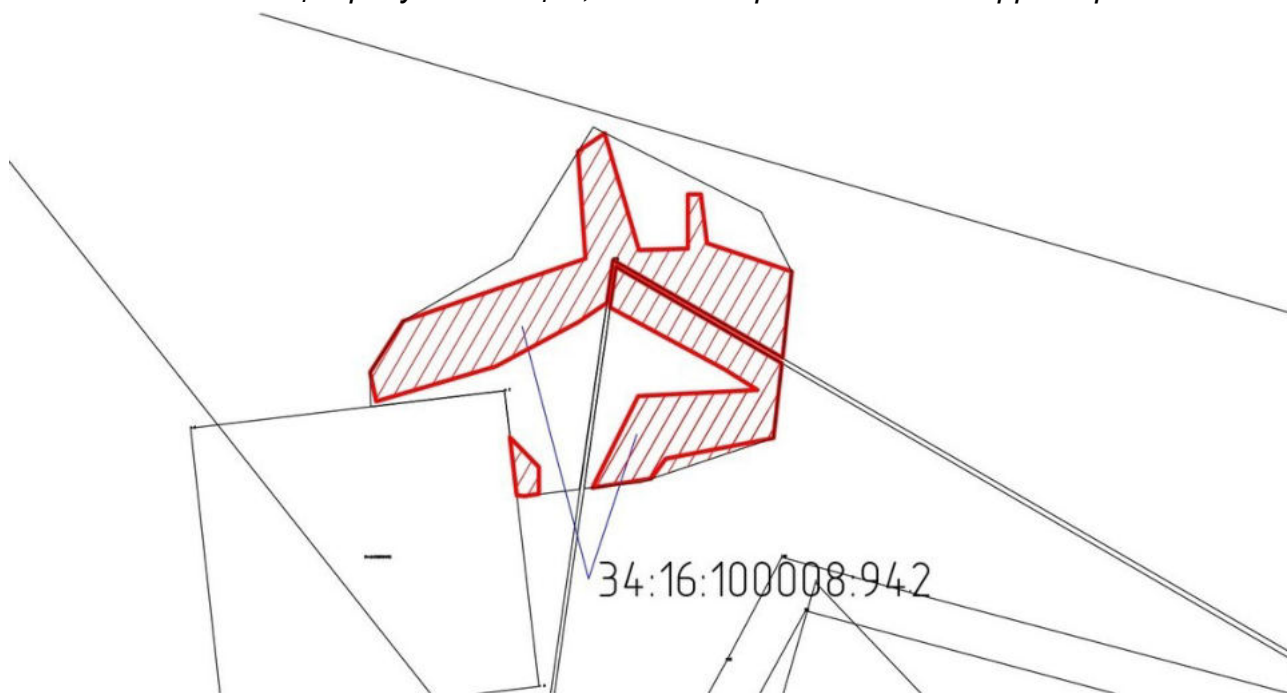
— - граница земель, подлежащих рекультивации

Участок №15. х. Отруба. Схематическое изображение границ земель, подлежащих рекультивации, на кадастровом плане территории



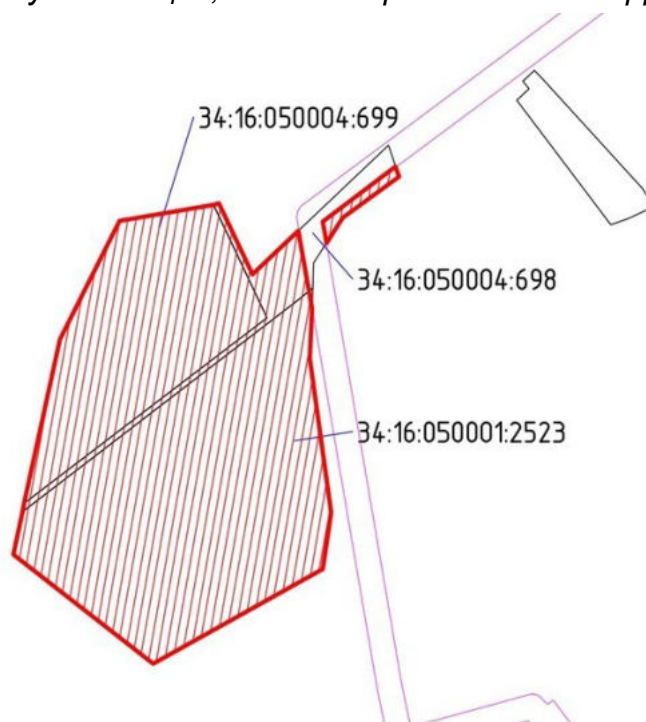
— - граница земель, подлежащих рекультивации

Участок №16. х. Ильменский-1. Схематическое изображение границ земель,
подлежащих рекультивации, на кадастровом плане территории



— - граница земель, подлежащих рекультивации

Участок №17. х. Большой. Схематическое изображение границ земель, подлежащих рекультивации, на кадастровом плане территории



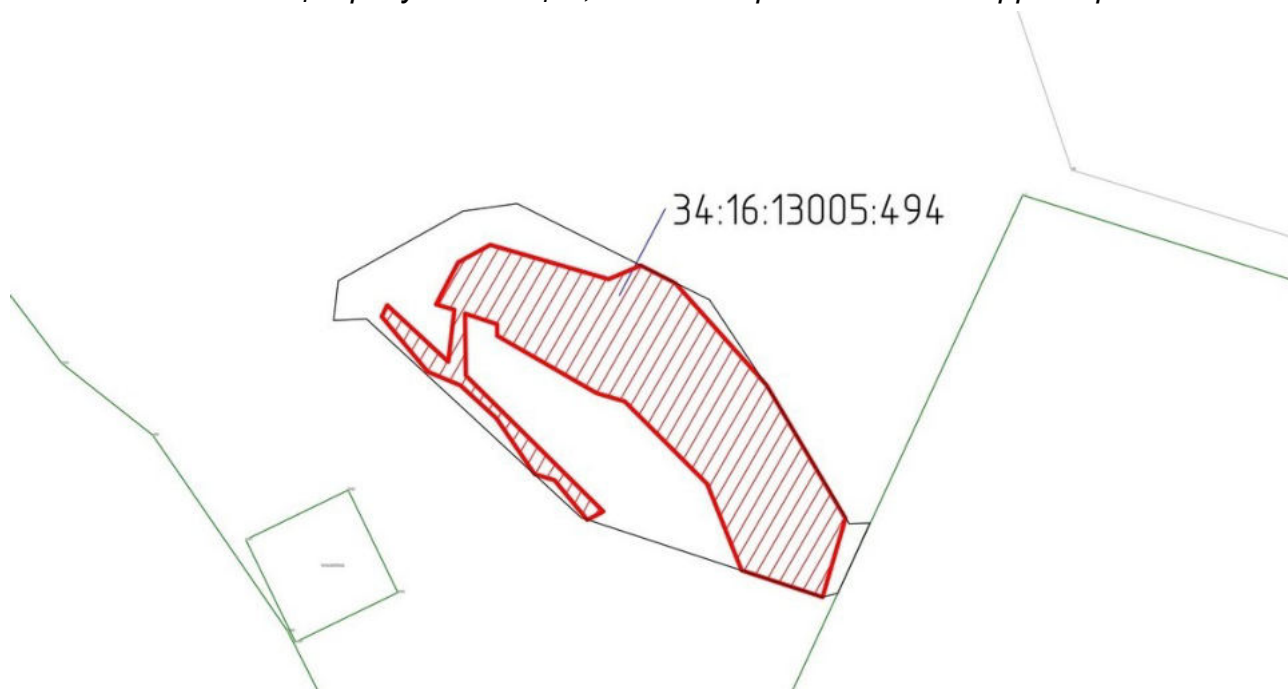
— - граница земель, подлежащих рекультивации

Участок №18. х. Староселье. Схематическое изображение границ земель, подлежащих рекультивации, на кадастровом плане территории



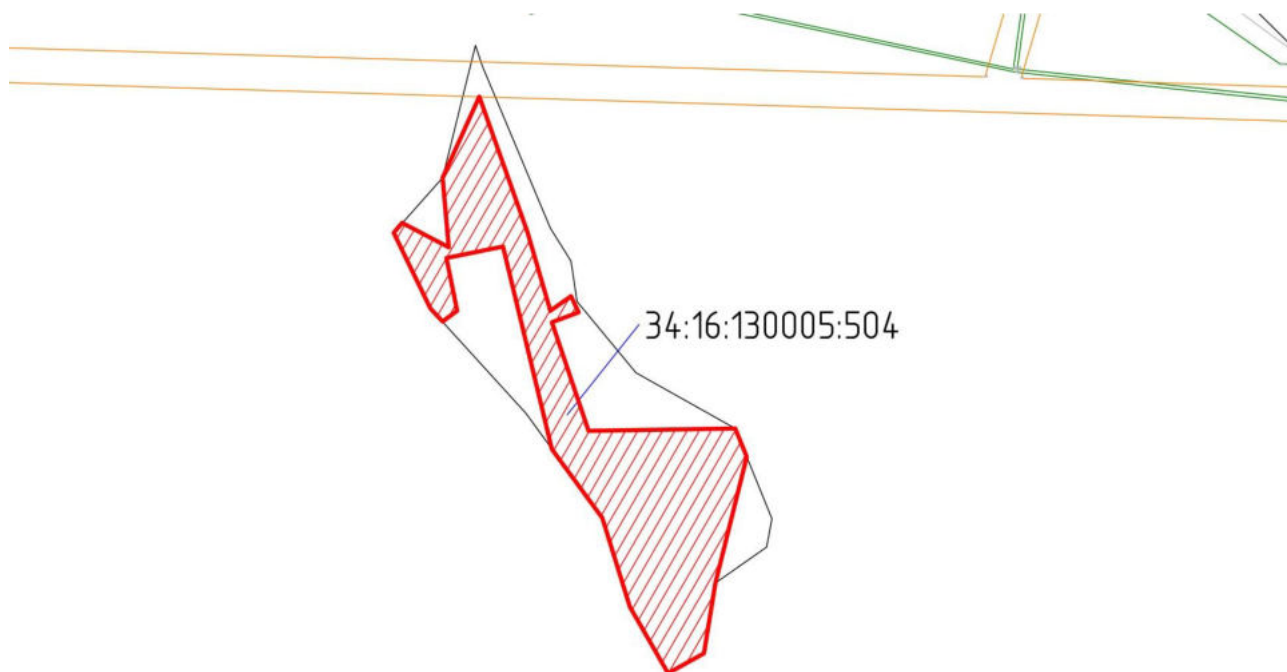
- - граница земель, подлежащих рекультивации

Участок №19. х. Глинище. Схематическое изображение границ земель, подлежащих рекультивации, на кадастровом плане территории



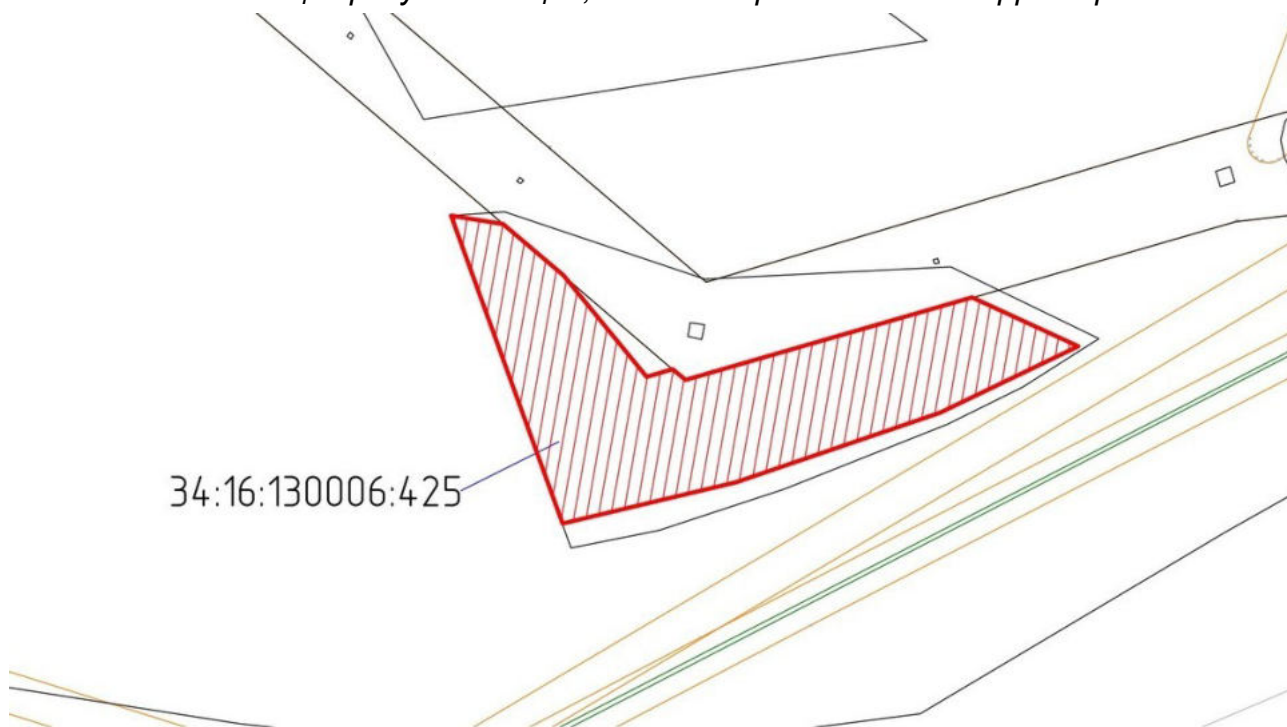
- - граница земель, подлежащих рекультивации

Участок №20. х. Сухов-1 (1). Схематическое изображение границ земель, подлежащих рекультивации, на кадастровом плане территории



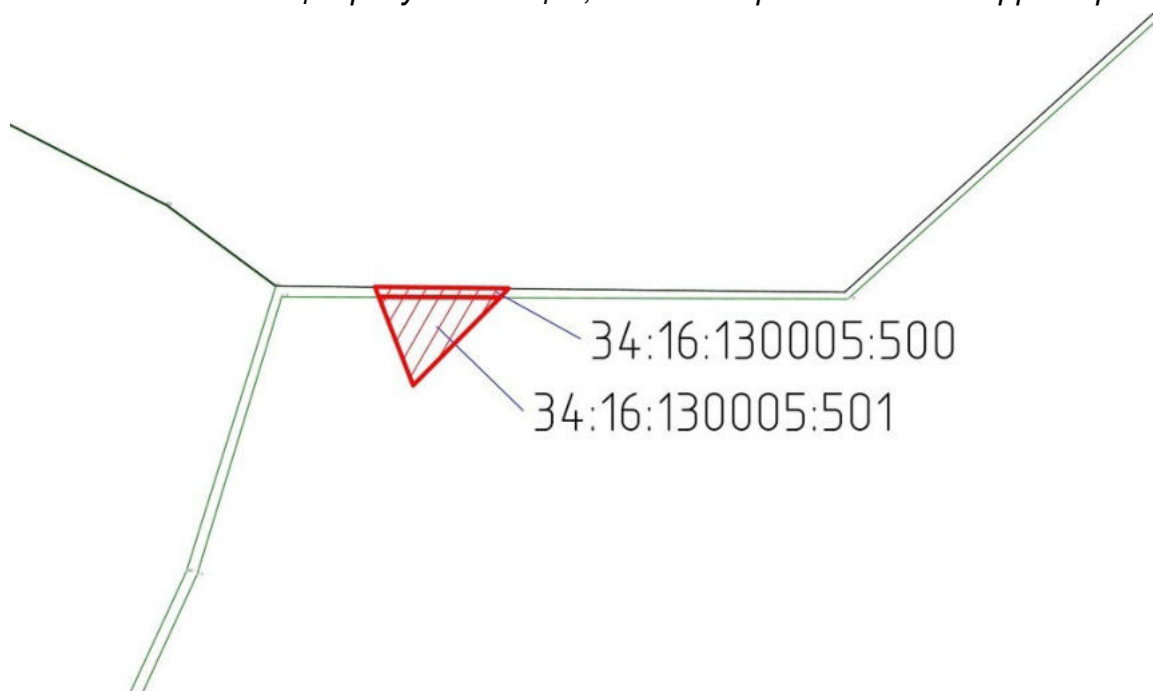
— - граница земель, подлежащих рекультивации

Участок №21. х. Сухов-1 (2). Схематическое изображение границ земель,
подлежащих рекультивации, на кадастровом плане территории



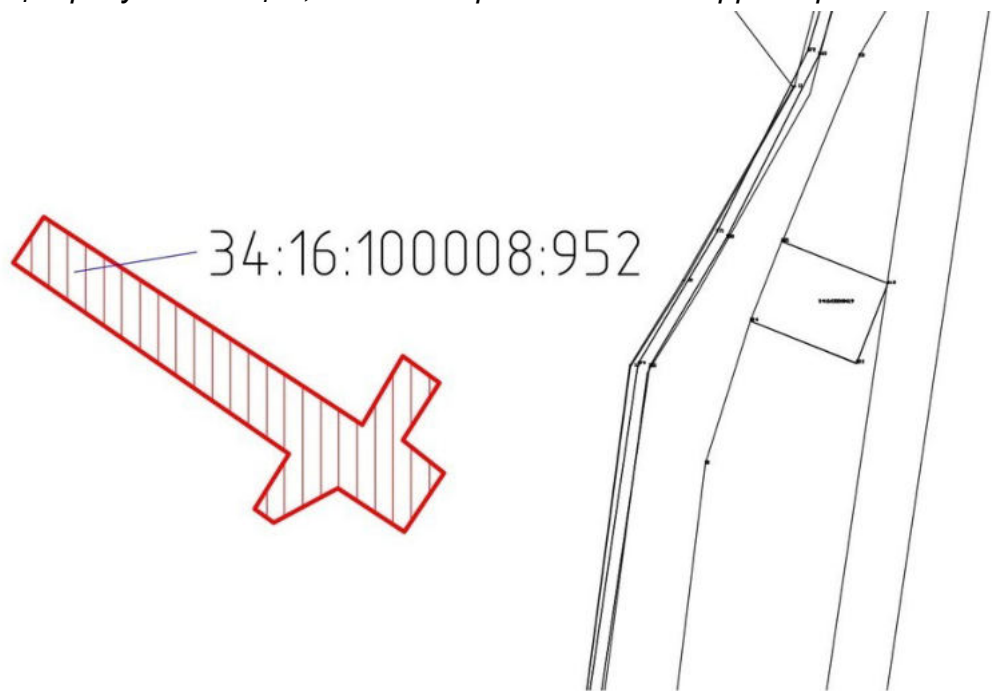
— - граница земель, подлежащих рекультивации

Участок №22. х. Черемухов. Схематическое изображение границ земель, подлежащих рекультивации, на кадастровом плане территории



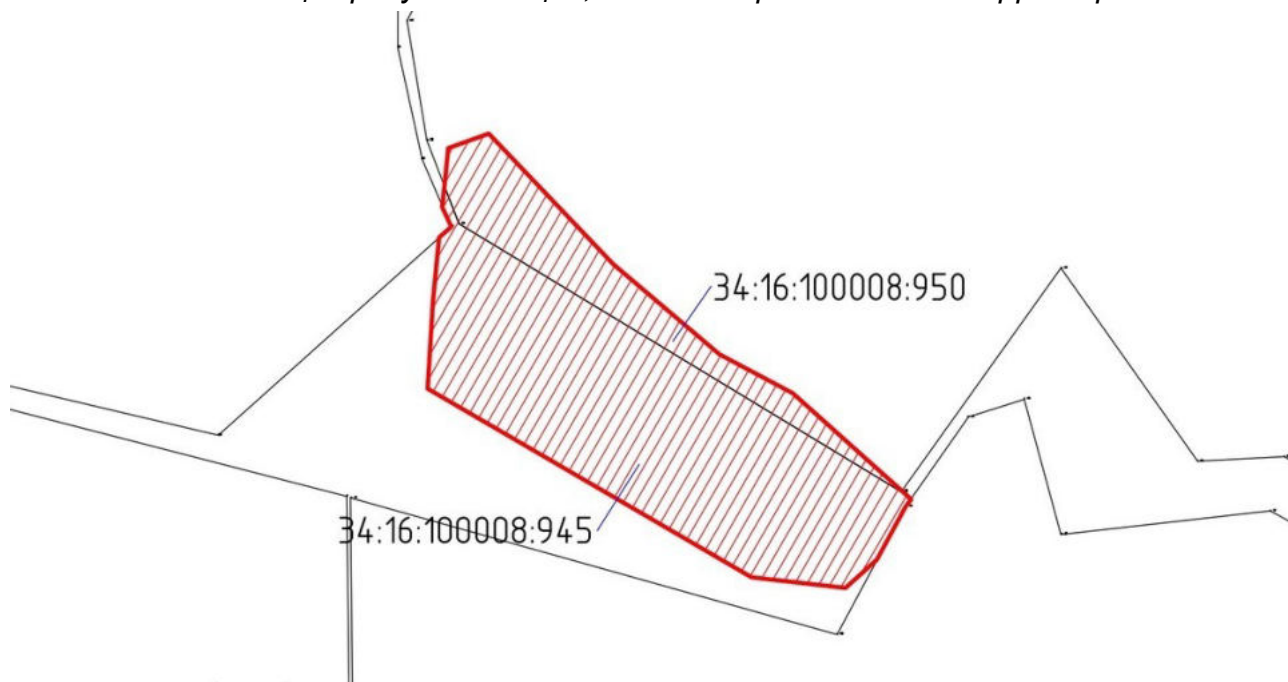
- - граница земель, подлежащих рекультивации

Участок №23. х. Демочкин. Схематическое изображение границ земель, подлежащих рекультивации, на кадастровом плане территории



- - граница земель, подлежащих рекультивации

Участок №24. ст. Арчединская (1). Схематическое изображение границ земель,
подлежащих рекультивации, на кадастровом плане территории



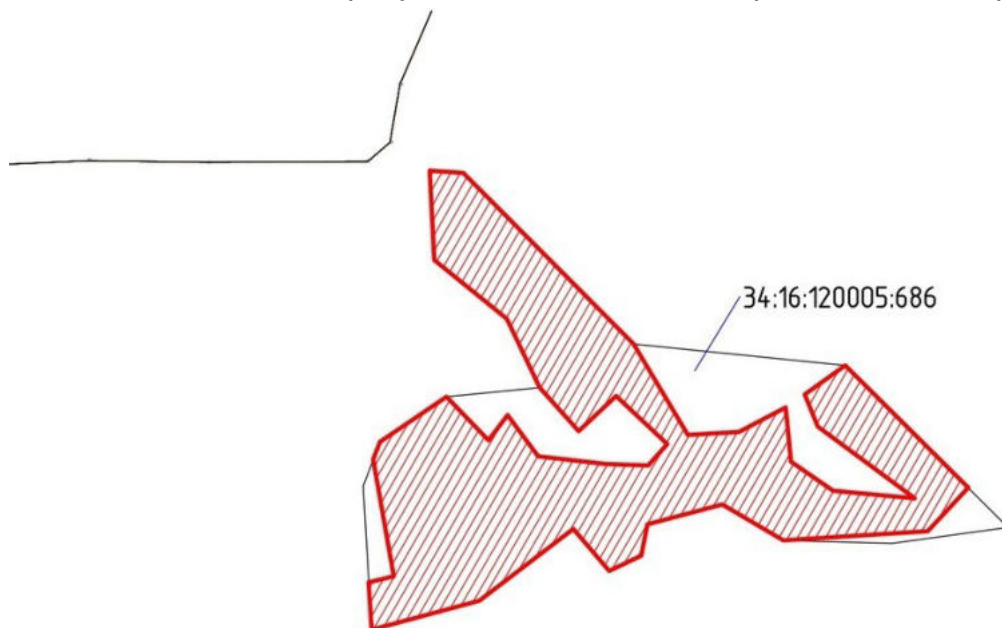
— - граница земель, подлежащих рекультивации

Участок №25. ст. Арчединская (2). Схематическое изображение границ земель,
подлежащих рекультивации, на кадастровом плане территории



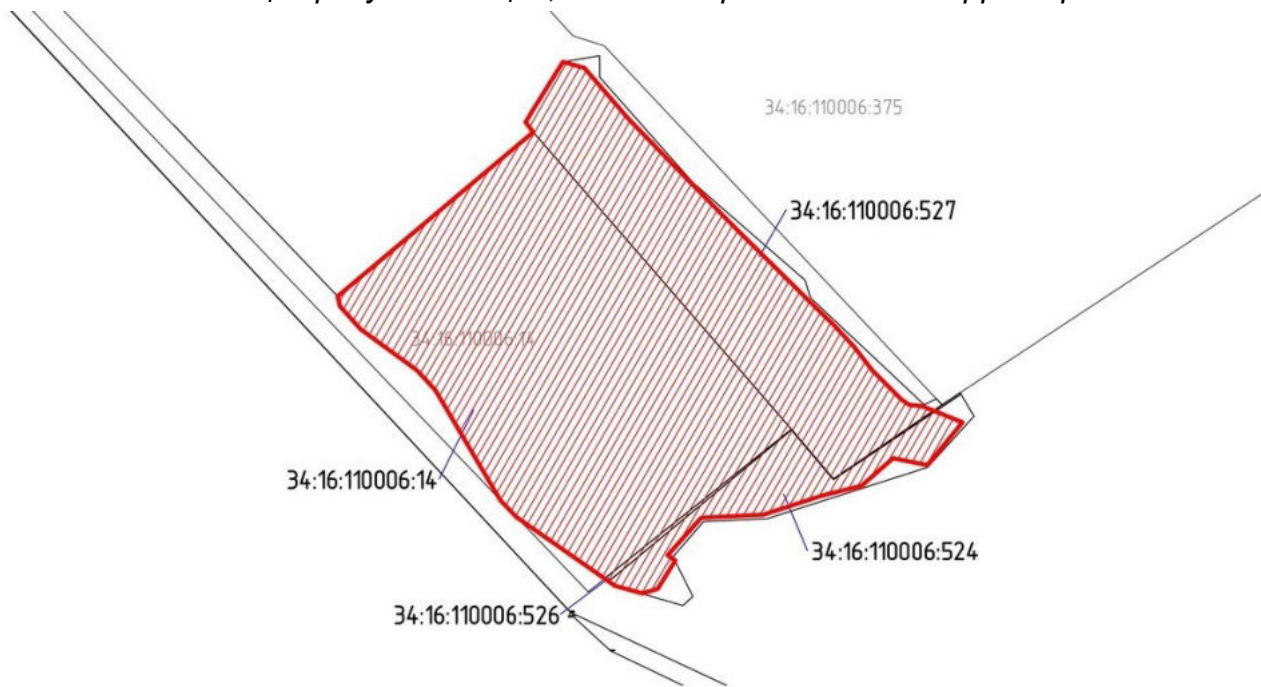
— - граница земель, подлежащих рекультивации

*Участок №26. х. Безымянка. Схематическое изображение границ земель,
подлежащих рекультивации, на кадастровом плане территории*



- - граница земель, подлежащих рекультивации

Участок №27. п. Отрадное. Схематическое изображение границ земель,
подлежащих рекультивации, на кадастровом плане территории



— - граница земель, подлежащих рекультивации

Сведения об установленном целевом назначении земель и разрешенном использовании земельного участка, подлежащего рекультивации

| № п/п | Номер кадастрового участка | Целевое назначение | Разрешенное использование |
|-------|----------------------------|--|---|
| 1 | 34:16:010005:273 | земли сельскохозяйственного назначения | площадка для складирования бытовых отходов |
| | 34:16:010005:564 | земли сельскохозяйственного назначения | для сельскохозяйственного использования |
| 2 | 34:16:020004:297 | земли сельскохозяйственного назначения | для сельскохозяйственного использования |
| | 34:16:020004:304 | земли сельскохозяйственного назначения | для сельскохозяйственного использования, для сельскохозяйственного производства |
| 3 | 34 16:... | | |
| | 34 16:... | ... | ... |
| 4 | 34:16:030004:449 | земли сельскохозяйственного назначения | для сельскохозяйственного использования |
| 5 | 34:16:040004:519 | земли сельскохозяйственного назначения | для сельскохозяйственного использования |
| 6 | 34:16:090004:238 | земли сельскохозяйственного назначения | для сельскохозяйственного использования |
| 7 | 34:16:060004:377 | земли сельскохозяйственного назначения | для сельскохозяйственного использования |
| 8 | 34:16:070003:401 | земли сельскохозяйственного назначения | для сельскохозяйственного использования |
| 9 | 34 16:... | ... | ... |
| 10 | 34:16:170005:259 | земли сельскохозяйственного назначения | для сельскохозяйственного использования (размещение защитных насаждений) |
| 11 | 34:16:100009:567 | земли сельскохозяйственного назначения | для сельскохозяйственного использования |
| 12 | 34:16:080006:130 | земли сельскохозяйственного назначения | площадка для складирования бытовых отходов |
| | 34:16:080006:809 | земли сельскохозяйственного назначения | для сельскохозяйственного использования |
| 13 | 34:16:080007:248 | земли сельскохозяйственного назначения | для сельскохозяйственного использования |
| 14 | 34:16:080006:811 | земли сельскохозяйственного назначения | для сельскохозяйственного использования |
| 15 | 34:16:080006:810 | земли сельскохозяйственного назначения | для сельскохозяйственного использования |
| | 34:16:080006:813 | земли сельскохозяйственного назначения | для сельскохозяйственного использования |
| 16 | 34:16:100008:942 | земли сельскохозяйственного назначения | для сельскохозяйственного использования |
| 17 | 34:16:050001:2523 | земли сельскохозяйственного назначения | для специальной деятельности |

| | | | |
|----|------------------|--|---|
| | | назначения | |
| | 34:16:050004:698 | земли сельскохозяйственного назначения | для сельскохозяйственного использования |
| | 34:16:050004:699 | земли сельскохозяйственного назначения | для сельскохозяйственного использования |
| 18 | 34:16:120006:547 | земли сельскохозяйственного назначения | обеспечение сельскохозяйственного производства |
| | 34:16:120006:702 | земли сельскохозяйственного назначения | для сельскохозяйственного использования |
| 19 | 34:16:13005:494 | ... | ... |
| 20 | 34:16:13005:504 | земли сельскохозяйственного назначения | для сельскохозяйственного использования, для сельскохозяйственного производства |
| 21 | 34:16:130006:425 | земли сельскохозяйственного назначения | для сельскохозяйственного использования |
| 22 | 34:16:130005:500 | земли сельскохозяйственного назначения | сельскохозяйственное использование (размещение защитных насаждений) |
| | 34:16:130005:501 | земли сельскохозяйственного назначения | сельскохозяйственное использование (размещение защитных насаждений) |
| | 34 16:... | ... | ... |
| 23 | 34:16:100008:952 | земли сельскохозяйственного назначения | под овощеводство |
| 24 | 34:16:100008:945 | земли сельскохозяйственного назначения | для сельскохозяйственного использования |
| | 34:16:100008:950 | земли сельскохозяйственного назначения | для сельскохозяйственного использования |
| 25 | 34:16:100008:943 | земли сельскохозяйственного назначения | для сельскохозяйственного использования |
| 26 | 34:16:120005:686 | земли сельскохозяйственного назначения | для сельскохозяйственного использования |
| 27 | 34:16:110006:14 | земли промышленности, энергетики, транспорта, связи, радиовещания, телевидения, информатики, земли для обеспечения космической деятельности, земли обороны, безопасности и земли иного специального назначения | свалка |
| | 34:16:110006:524 | земли сельскохозяйственного назначения | для сельскохозяйственного использования |
| | 34:16:110006:526 | земли сельскохозяйственного назначения | для сельскохозяйственного использования |
| | 34:16:110006:527 | земли сельскохозяйственного назначения | для сельскохозяйственного использования |

Информация о правообладателях земельных участков

34:16:080006:130 - Государственная собственность;

34:16:110006:14 - Городской округ город Михайловка Волгоградской области;

34:16:110006:524 - Администрация городского округа город Михайловка Волгоградской области.

По остальным участкам право собственности не зарегистрировано.

Сведения о нахождении земельного участка в границах территорий с особыми условиями использования

Рекультивируемые участки в границах особо охраняемых природных территорий (федерального, регионального и местного значения) не располагаются. (Приложение 1, Приложение 2)

- участки, расположенные вблизи х.Староселье, х.Сухов-2, х.Безымянка городского округа город Михайловка, входят в границы охотничьего угодья "Безымянское"; (Приложение 2)
- участки, расположенные вблизи х. Плотников-2, х.Сенной городского округа город Михайловка, входят в границы охотничьего угодья "Плотниковское"; (Приложение 2)
- участки, расположенные вблизи х. Троицкий, п.Реконструкция городского округа город Михайловка, входят в границы Михайловского общедоступного охотничьего угодья; (Приложение 2)
- участки, расположенные вблизи с. Сидоры, х. Большая Глушица, х. Большой городского округа город Михайловка, входят в границы охотничьего угодья "Михайловское"; (Приложение 2)
- участки, расположенные вблизи х. Карагический, х. Рогожин, х. Княженский-1, х. Катасонов, х. Сеничкин, х. Зиновьев, х. Отруба, х. Ильменский-1, х. Демочкин, ст. Арчединская, п. Отрадное городского округа город Михайловка, входят в границы охотничьего угодья "Отраденское"; (Приложение 2)
- участки, расположенные вблизи х. Раздоры, х. Субботин, х. Глинище, х. Черемухов городского округа город Михайловка, входят в границы государственного охотничьего заказника регионального значения "Раздорский". (Приложение 2)

В соответствии с заключением Государственного бюджетного учреждения «Волгоградский областной научно-производственный центр по охране памятников истории и культуры» объекты культурного наследия, включенные в единый государственный реестр объектов культурного наследия народов Российской Федерации, а также выявленные объекты, обладающие признаками объекта культурного наследия (в т.ч. археологические) отсутствуют. (Приложение 3)

Согласно письма Комитета ветеринарии Волгоградской области, на рекультивируемой территории скотомогильники, биотермические ямы отсутствуют. (Приложение 4)

По информации Департамента по недропользованию по Южному Федеральному округу (Югнедра) в границах участков месторождения углеводородного сырья, твердых полезных ископаемых и подземных вод отсутствуют. (Приложение 5)

Участки находятся за пределами водоохраных зон и прибрежных защитных полос поверхностных водных объектов. (Приложение 6)

По информации от Комитета природных ресурсов, лесного хозяйства и экологии Волгоградской области, в настоящее время зоны затопления и подтопления на территории Волгоградской области не установлены. (Приложение 6)

ТЕКСТОВЫЕ ПРИЛОЖЕНИЯ



ФЕДЕРАЛЬНАЯ СЛУЖБА ПО НАДЗОРУ В СФЕРЕ
ПРИРОДОПОЛЬЗОВАНИЯ

УПРАВЛЕНИЕ
ФЕДЕРАЛЬНОЙ СЛУЖБЫ
ПО НАДЗОРУ В СФЕРЕ
ПРИРОДОПОЛЬЗОВАНИЯ
(РОСПРИРОДНАДЗОРА)
ПО ВОЛГОГРАДСКОЙ ОБЛАСТИ

(Управление Росприроднадзора
по Волгоградской области)

ул.Профсоюзная, д.30, г.Волгоград, 400001
т.(8442) 94-80-05; 97-08-95
ф.(8442) 94-80-00
e-mail: rpn34@rpn.gov.ru

01.08.2019 № 2848
на № 8.1/302/ГВС от 29.07.2019

Генеральному директору
ЗАО ПИИ «Гипроводстрой»

Ю.Л. Ступенко

пр. Ленина, 86
г.Волгоград, 400005

e-mail: klenov@giprovodstroy.ru

Управление Росприроднадзора по Волгоградской области,
в соответствии с Вашим запросом № 8.1/302/ГВС от 29.07.2019, сообщает об
отсутствии особо охраняемых природных территорий федерального значения на
участках проектирования, указанных в Вашем запросе.

Исполняющий обязанности
руководителя

А. С. Хохлов



КОМИТЕТ ПРИРОДНЫХ РЕСУРСОВ,
ЛЕСНОГО ХОЗЯЙСТВА И ЭКОЛОГИИ
ВОЛГОГРАДСКОЙ ОБЛАСТИ

Ленина В.И., просп., д.102, Волгоград, 400078.
Тел./факс (8442) 35-31-01/35-31-23
E-mail: oblcompriroda@volganet.ru
ОКПО 88949947, ОГРН 1093459000557,
ИНН/КПП 3442103030/344201001

Генеральному директору
ЗАО ПИИ "Гипроводстрой"

Ю.Л.Ступенко

Ленина пр., 86,
Волгоград, 400005

30.08.2019 № 10-15-02/16183

На № _____ от _____

О направлении информации

Уважаемый Юрий Леонидович!

Комитет природных ресурсов, лесного хозяйства и экологии Волгоградской области (далее – комитет) рассмотрел Ваш запрос от 29.07.2019 № 8.1/300/ГВС и сообщает следующее.

В соответствии с перечнями особо охраняемых природных территорий регионального и местного значения, утвержденными приказом комитета от 10.01.2019 № 63 "Об утверждении перечней особо охраняемых природных территорий регионального и местного значения" территории Иловлинского Городищенского, Светлоярского, Котельниковского муниципальных районов Волгоградской области, а также городских округов: Фролово, Волгоград в отношении населённых пунктов, представленных в приложении 1 к Вашему запросу (далее – объект), не располагаются в границах особо охраняемых природных территорий регионального и местного значения.

В соответствии с постановлением Администрации Волгоградской области от 14.12.2016 № 685-п "Об утверждении положений о государственных охотничьих заказниках регионального значения Волгоградской области" х. Глинице городского округа Михайловка Волгоградской области частично располагается на территории государственного охотничьего заказника регионального значения "Раздорский".

На территории объекта представителей растительного и животного мира, занесенных в Красную книгу Российской Федерации и Красную книгу Волгоградской области, не зафиксировано.

Проекты округов и зон санитарной охраны водных объектов, используемых для питьевого, хозяйственно - бытового водоснабжения и в лечебных целях на данных объектах комитетом не утверждались, кроме участка расположенного в Котельниковском муниципальном районе Волгоградской области Пимено - Чернянское сельское поселение.

Данный участок находится в границах третьей зоны с особыми условиями использования территорий, установленных в соответствии с приказами комитета от 25.05.2011 №287/01 "Об утверждении проекта зон

санитарной охраны водозаборной скважины №10182 для хозяйственно – питьевого водоснабжения рабочего поселка ООО "Еврохим - Волгакалий", расположенной в х.Пимено – Черни Котельниковского района Волгоградской области" и от 25.05.2011 №288/01 "Об утверждении проекта зон санитарной охраны водозаборной скважины №8695 для хозяйственно – питьевого водоснабжения рабочего поселка ООО "Еврохим - Волгакалий", расположенной в х.Пимено – Черни Котельниковского района Волгоградской области".

Информация размещена в информационно-справочных системах Консультант, Гарант, опубликована в газете "Волгоградская правда".

Сведения о зонах с особыми условиями использования территорий внесены в Единый государственный реестр недвижимости.

Согласно предоставленным схемам расположения запрашиваемых объектов:

- участок проведения работ, расположенный вблизи городского округа город Фролово входит в границы Фроловского общедоступного охотничьего угодья;

- участки проведения работ, расположенные вблизи х.Староселье, х.Сухов-2, х.Безымянка городского округа город Михайловка, входят в границы охотничьего угодья "Безымянское";

- участки проведения работ, расположенные вблизи х. Плотников-2, х.Сенной городского округа город Михайловка, входят в границы охотничьего угодья "Плотниковское";

- участки проведения работ, расположенные вблизи х. Троицкий, п.Реконструкция городского округа город Михайловка, входят в границы Михайловского общедоступного охотничьего угодья;

- участки проведения работ, расположенные вблизи с. Сидоры, х. Большая Глушица, х. Большой городского округа город Михайловка, входят в границы охотничьего угодья "Михайловское";

- участки проведения работ, расположенные вблизи х. Карагический, х. Рогожин, х. Княженский-1, х. Катасонов, х. Сеничкин, х. Зиновьев, х. Отруба, х. Ильменский-1, х. Демочкин, ст. Арчединская, п. Отрадное городского округа город Михайловка, входят в границы охотничьего угодья "Отраденское";

- участки проведения работ, расположенные вблизи х. Раздоры, х. Субботин, х. Глинище, х. Черемухов городского округа город Михайловка, входят в границы государственного охотничьего заказника регионального значения "Раздорский";

- участки проведения работ, расположенные вблизи р.п. Иловля, с.Большая Ивановка, жд/ст. Качалино, х. Медведев Иловлинского муниципального района, входят в границы охотничьего угодья "Краснодонское";

- участки проведения работ, расположенные вблизи х. Авилов, с. Кондраши, х. Озерки, х. Ширяевский Иловлинского муниципального района, входят в границы охотничьего угодья "Иловлинское";

- участок проведения работ, расположенный вблизи с. Александровка Иловлинского муниципального района, входит в границы охотничьего угодья "Солодчинское";

- участок проведения работ, расположенный вблизи ст. Сиротинская Иловлинского муниципального района, входит в границы охотничьего угодья "Трехостровское";

- участок проведения работ, расположенный вблизи с. Лог Иловлинского муниципального района, входит в границы Иловлинского общедоступного охотничьего угодья № 1.

- участок проведения работ, расположенный вблизи н.п. Новый Рогачик Городищенского муниципального района, входит в границы охотничьего угодья "Варваровское";

- участки проведения работ, расположенные вблизи н.п. Котлубань, н.п. Кузьмичи, н.п. Самофаловка, н.п. Ерзовка Городищенского муниципального района, входят в границы охотничьего угодья "Городищенское";

- участки проведения работ, расположенные вблизи с. Дубовый Овраг, р.п. Светлый Яр Светлоярского муниципального района, входят в границы охотничьего угодья "Светлоярское";

- участок проведения работ, расположенный вблизи п. Привольный Светлоярского муниципального района, входит в границы Светлоярского общедоступного охотничьего угодья;

- участок проведения работ, расположенный вблизи Пимено-Чернянского сельского поселения Котельниковского муниципального района, входит в границы охотничьего угодья "Красноярское".

Населенный пункт городской округ город-герой Волгоград не предназначен для ведения охотничьего хозяйства.

Вышеперечисленные охотничьи угодья и государственный охотничий заказник регионального значения Волгоградской области являются местом обитания диких животных. Информация о численности охотничьих ресурсов, как постоянно обитающих на территории вышеуказанных охотничьих угодий (государственного охотничьего заказника регионального значения), так и встречающихся в период гнездования в летний период в разрезе всего охотничьего угодья (государственного охотничьего заказника регионального значения) представлена в приложении.

На запрашиваемых участках проведения работ пути миграции охотничьих ресурсов не зафиксированы.

В соответствии с приказом Минприроды России от 22.12.2011 № 963 "Об утверждении порядка ведения государственного учета, государственного

кадастра и государственного мониторинга объектов животного мира" ведение государственного учета, государственного кадастра и государственного мониторинга объектов животного мира, не отнесенных к охотничьим ресурсам и не занесенным в Красную книгу Российской Федерации и Красную книгу Волгоградской области, осуществляется путем составления органами исполнительной власти субъектов Российской Федерации перечня видов объектов животного мира, обитающих в субъекте Российской Федерации.

На территории Волгоградской области встречаются следующие виды объектов животного мира, не отнесенные к объектам охоты и рыболовства и не принадлежащие к видам, занесенным в Красную книгу Российской Федерации и Красную книгу Волгоградской области: зеленая жаба, серая жаба, обыкновенная чесночница, озерная лягушка, краснобрюхая жерлянка, болотная черепаха, веретеница ломкая, разноцветная ящурка, ящерица прыткая, узорчатый полоз, обыкновенный уж, водяной уж, степная гадюка, черношейная поганка, серошекая поганка, большая поганка, большой баклан, большая выпь, малая выпь, большая белая цапля, малая белая цапля, серая цапля, рыжая цапля, лебедь-шипун, черный коршун, полевой лунь, луговой лунь, болотный лунь, тетеревица, перепелятник, зимняк, обыкновенный канюк, чеглок, дербник, кобчик, обыкновенная пустельга, малая чайка, озерная чайка, хохотунья, сизая чайка, черная крачка, белокрылая крачка, речная крачка, обыкновенная кукушка, ушастая сова, болотная сова, сплюшка, домовый сыч, серая неясыть, обыкновенный зимородок, золотистая щурка, вертишейка, пестрый дятел, малый дятел, седой дятел, сирийский дятел, береговая ласточка, деревенская ласточка, воронок, хохлатый жаворонок, степной жаворонок, лесной жаворонок, полевой жаворонок, полевой конек, лесной конек, белая трясогузка, желтая трясогузка, желтоголовая трясогузка, обыкновенный жулан, чернолобый сорокопуд, обыкновенная иволга, обыкновенный скворец, розовый скворец, сорока, галка, грач, серая ворона, ворон, сойка, камышевка-барсучок, болотная камышевка, тростниковая камышевка, дроздовидная камышевка, зеленая пересмешка, северная бормотушка, ястребиная славка, черноголовая славка, садовая славка, серая славка, славка-завирушка, пеночка-весничка, пеночка-теньковка, пеночка-трещотка, зеленая пеночка, желтоголовый королек, мухоловка-пеструшка, мухоловка-белошейка, серая мухоловка, луговой чекан, обыкновенная каменка, каменка-пleshанка, зарянка, обыкновенный соловей, снегирь обыкновенный, варакушка, рябинник, черный дрозд, певчий дрозд, деряба, усатая синица, длиннохвостая синица, обыкновенный ремез, обыкновенная лазоревка, буроголовая гаичка, большая синица, обыкновенный поползень, домовый воробей, полевой воробей, зяблик, зеленушка, черноголовый щегол, коноплянка (реполов), чиж, дубонос, чечевица, просянка, обыкновенная овсянка, тростниковая овсянка,

дубровник, садовая овсянка, черноголовая овсянка, лапландский подорожник, пуночка, белогрудый еж, обыкновенный еж, ушастый еж, обыкновенная бурозубка, малая бурозубка, малая белозубка, водяная кутора, ночница, обыкновенная ночница, водяная ночница, лесной нетопырь, рыжая вечерница, поздний кожан, двуцветный кожан, лесная соня, полчок, большой тушканчик, домовая мышь, обыкновенная полевка, полевая мышь, малая лесная мышь, желтогорлая мышь, мышь-малютка, серая крыса, рыжая полевка, обыкновенный слепыш.

Дополнительно сообщаем, что работы на запрашиваемых участках необходимо вести в соответствии с требованиями по предотвращению гибели объектов животного мира при осуществлении производственных процессов, а также при эксплуатации транспортных магистралей, трубопроводов, линий связи и электропередачи, утвержденными постановлениями Правительства Российской Федерации от 13.08.1996 № 997 и Администрации Волгоградской области от 13.07.2009 № 247-п.

Приложение: на 11 л. в 1 экз.

Заместитель председателя комитета



Е.П.Православнова

Приложение к письму

от "30" 08 2019 г. № 10-15-02/10103

Сведения о численности охотничьих ресурсов в охотничьем угодье "Варваровское" Волгоградской области
(площадь угодья 28,374 тыс. га)

| численность, особей по состоянию на 01.04.2019 | Вид охотничьего ресурса | | | | | | | | | | | | |
|--|-------------------------|-------|--------|--------|---------|------------|------|------------|-------|-----------------|---------|--------------------|------------------|
| | Волк | Шакал | Лисица | Корсак | Кунница | Заяц-русак | Хорь | Горно-стай | Ласка | Серая куропатка | Ондатра | Фото-видная собака | Бодьяная полевка |
| | 3 | 10 | 30 | 15 | 30 | 320 | 60 | 100 | 100 | 350 | 320 | 25 | 170 |

Сведения о численности охотничьих ресурсов в охотничьем угодье "Варваровское" Волгоградской области
(площадь угодья 28,374 тыс. га)

| численность, особей по состоянию на 01.04.2019 | Вид охотничьего ресурса | | | | | | | | | | |
|--|-------------------------|------------|----------------------|-------------------|-----------|--------|-----------------|---------------|-------------------|----------------------|--------|
| | Голубь сизый | Серая утка | Горлица обыкновенная | Горлица кольчатая | Лепешевый | Кряква | Чирок свистунок | Чирок-трескун | Красноносый нырок | Красно-головой нырок | Лысуха |
| | 500 | 450 | 180 | 180 | 80 | 1250 | 650 | 450 | 420 | 950 | 3200 |

Сведения о численности охотничьих ресурсов в охотничьем угодье "Городищенское" Волгоградской области (площадь угодья 217,547 тыс. га)

| численность, особей по состоянию на 01.04.2019 | Вид охотничьих ресурсов | | | | | | | | | | | | | |
|--|-------------------------|--------|--------|------------|-------|------------|------|-------|--------|---------|--------------------|--------|-----------------|-------|
| | Шакал | Лисица | Корсак | Заяц-русак | Ласка | Горно-стай | Бобр | Норка | Куница | Ондатра | Енотовидная собака | Барсук | Серая куропатка | Выдра |
| | 10 | 180 | 10 | 1700 | 50 | 20 | 8 | 17 | 10 | 30 | 6 | 6 | 5500 | 2 |

Сведения о численности охотничьих ресурсов в охотничьем угодье "Городищенское"
Волгоградской области (площадь угодья 217,547 тыс. га)

| численность, особей по состоянию на 01.04.2019 | Вид охотничьих ресурсов | | | | | | | | | |
|--|-------------------------|--------------|----------------------|--------------------|---------|-----------------|------------|-------|-------------|--------|
| | Вяхирь | Голубь сизый | Перепел обыкновенный | Бекас обыкновенный | Кряк-ва | Чирок-трескунок | Серая утка | Огарь | Широконоска | Лысуха |
| | 280 | 500 | 300 | 110 | 340 | 470 | 30 | 60 | 30 | 510 |

Сведения о численности охотничьих ресурсов в охотничьем угодье "Иловлинское"
Волгоградской области (площадь угодья 87,192 тыс. га)

| численность, особей по состоянию на 01.04.2019 | Вид охотничьего ресурса | | | | | | | | | | | | | | | | | |
|--|-------------------------|--------|------|------|-------|--------|--------------------|--------|-------|--------|-------|-----------|-----------------|-------|---------|------|------------|-------|
| | Кабан | Косуля | Лось | Болк | Шакал | Лисица | Енот-видная собака | Барсук | Выдра | Куница | Норка | Зяц-русак | Серая куропатка | Фазан | Ондатра | Бобр | Горно-стай | Ласка |
| | 24 | 280 | 31 | 4 | 13 | 92 | 30 | 24 | 5 | 40 | 31 | 760 | 2280 | 380 | 22 | 87 | 35 | 30 |

Сведения о численности охотничьих ресурсов в охотничьем угодье "Иловлинское"
Волгоградской области (площадь угодья 87,192 тыс. га)

| численность, особей по состоянию на 01.04.2019 | Вид охотничьего ресурса | |
|--|-------------------------|-----------------|
| | Вяхирь | Чирок-трескунок |
| | 270 | 390 |

Сведения о численности охотничьих ресурсов в охотничьем угодье "Краснодонское"
Волгоградской области (площадь угодья 116,19 тыс. га)

| численность, особей по состоянию на 01.04.2019 | Вид охотничьего ресурса | | | | | | | | | | | | | | | | | | |
|--|-------------------------|--------|--------|------|-------|--------|--------------------|--------|-------|--------|-------|-----------|------|-----------------|-------|---------|------|------------|-------|
| | Кабан | Косуля | Корсак | Болк | Шакал | Лисица | Енот-видная собака | Барсук | Выдра | Куница | Норка | Зяц-русак | Хорь | Серая куропатка | Фазан | Ондатра | Бобр | Горно-стай | Ласка |
| | 13 | 96 | 20 | 5 | 18 | 90 | 80 | 57 | 30 | 55 | 170 | 870 | 20 | 5430 | 430 | 70 | 170 | 50 | 50 |

Сведения о численности охотничьих ресурсов в охотничьем угодье "Краснодонское"
Волгоградской области (площадь угодья 116,19 тыс. га)

| численность, особей по состоянию на 01.04.2019 | Вид охотничьего ресурса | | | | | | | | | |
|--|-------------------------|-----------------|--------|-----------------|-------|-------|-----------|-------------------|-----------|--------|
| | Вяхирь | Белая куропатка | Кряква | Чирок-трескунок | Огарь | Чибис | Камышница | обыкновенная утка | Коростель | Лысуха |
| | 930 | 210 | 590 | 320 | 410 | 190 | 300 | 210 | 530 | |

Сведения о численности охотничьих ресурсов в охотничьем угодье "Трехостровское"
Волгоградской области (площадь угодья 65,88 тыс. га)

| численность, особей по состоянию на 01.04.2019 | Вид охотничьего ресурса | | | | | | | | | | | | | | | | | |
|--|-------------------------|--------|------|------|------|--------|--------------------|--------|--------|-------|----------|------|-----------------|-------|--------------|------|-----------|-------|
| | Кабан | Косуля | Лось | Волк | Шкал | Лисица | Фото-видная собака | Барсук | Куница | Норка | Зяц-русь | Хорь | Серая куропатка | Фазан | Сурок-байбак | Бобр | Горностай | Ласка |
| | 49 | 147 | 19 | 3 | 15 | 25 | 34 | 15 | 30 | 25 | 380 | 25 | 250 | 270 | 51 | 36 | 40 | 30 |

Сведения о численности охотничьих ресурсов в охотничьем угодье "Трехостровское"
Волгоградской области (площадь угодья 65,88 тыс. га)

| численность, особей по состоянию на 01.04.2019 | Вид охотничьего ресурса | | | | | | | | |
|--|-------------------------|--------------|----------------------|----------------------|--------|-----------------|-----------------|------------|--------|
| | Вяхирь | Голубь сизый | Горлица обыкновенная | Перепел обыкновенный | Кряква | Чирок-трескунок | Чирок-свистунок | Серая утка | Лысуха |
| | 170 | 40 | 55 | 100 | 80 | 45 | 50 | 40 | 90 |

Сведения о численности охотничьих ресурсов в Иловлинском общедоступном охотничьем угодье № 1
Волгоградской области (площадь угодья 45,91 тыс. га)

| численность, особей по состоянию на 01.04.2019 | Вид охотничьего ресурса | | | | | | | | | |
|--|-------------------------|-------|--------|--------------------|--------|------------|-----------------|------|--|--|
| | Волк | Шакал | Лисица | Енотовидная собака | Барсук | Заяц-русак | Серая куропатка | Бобр | | |
| | 1 | 7 | 20 | 11 | 6 | 53 | 680 | 16 | | |

Сведения о численности охотничьих ресурсов в Иловлинском общедоступном охотничьем угодье № 1
Волгоградской области (площадь угодья 45,91 тыс. га)

| численность, особей по состоянию на 01.04.2019 | Вид охотничьего ресурса | |
|--|-------------------------|----------------------|
| | Вяхрь | Горлица обыкновенная |
| | 200 | 35 |

Сведения о численности охотничьих ресурсов в охотничьем угодье "Солодчинское"
Волгоградской области (площадь угодья 111,033 тыс. га)

| численность, особей по состоянию на 01.04.2019 | Вид охотничьего ресурса | | | | | | | | | | | | | | | | |
|--|-------------------------|------|-------|--------|--------------------|--------|------|--------|-------|------------|-------|-----------------|-------|---------|------|------------|-------|
| | Кабан | Волк | Шакал | Лисица | Енотовидная собака | Барсук | Хорь | Куница | Норка | Заяц-русак | Выдра | Серая куропатка | Фазан | Ондатра | Бобр | Горно-стай | Ласка |
| | 23 | 2 | 6 | 50 | 30 | 58 | 5 | 40 | 50 | 1100 | 10 | 1310 | 510 | 40 | 90 | 20 | 15 |

Сведения о численности охотничьих ресурсов в охотничьем угодье "Солодчинское"
Волгоградской области (площадь угодья 111,033 тыс. га)

| численность, особей по состоянию на 01.04.2019 | Вид охотничьего ресурса | | | | | | | | | |
|--|-------------------------|--------------|----------------------|----------------------|--------|---------------|-------|---------|--------|--|
| | Вяхрь | Голубь сизый | Горлица обыкновенная | Перепел обыкновенный | Кряква | Чирок-свисток | Орляк | Леганка | Лысуха | |
| | 280 | 250 | 190 | 300 | 850 | 760 | 40 | 120 | 560 | |

Сведения о численности охотничьих ресурсов в охотничьем угодье "Красноярское"
Волгоградской области (площадь угодья 138,5 тыс. га)

| численность, особей по состоянию на 01.04.2019 | Вид охотничьего ресурса | | | | | | | | | |
|--|-------------------------|-------|--------|--------------------|------------|-----------------|-------|---------|--|--|
| | Кабан | Шакал | Лисица | Енотовидная собака | Заяц-русак | Серая куропатка | Фазан | Ондатра | | |
| | 19 | 30 | 70 | 60 | 3400 | 5000 | 400 | 200 | | |

Сведения о численности охотничьих ресурсов в охотничьем угодье "Красноярское"
Волгоградской области (площадь угодья 138,5 тыс. га)

| численность, особей по состоянию на 01.04.2019 | Вид охотничьего ресурса | | | | | | | | | | | |
|--|-------------------------|--------------------|--------|------------------|-----------------|------------|-------|-----------------------|-------------|---------|-------|--------|
| | Вяхрь | Горлица копытчатая | Кряква | Чирок-свиистунок | Чирок-трескунок | Серая утка | Огарь | Красноноголовый нырок | Широконоска | Пеганка | Чибис | Лысуха |
| | 900 | 600 | 6200 | 1200 | 700 | 700 | 4000 | 1200 | 500 | 600 | 2700 | 5700 |

Сведения о численности охотничьих ресурсов в охотничьем угодье "Безымянское"
Волгоградской области (площадь угодья 53,2 тыс. га)

| численность, особей по состоянию на 01.04.2019 | Вид охотничьего ресурса | | | | | | | | | | | | | | | | |
|--|-------------------------|--------|------|-------------------|------|--------|--------------------|--------|--------|-------|------------|------|-----------------|---------|------|-----------|-------|
| | Кабан | Косуля | Лось | Благородный олень | Волк | Лисица | Енотовидная собака | Барсук | Куница | Норка | Заяц-русак | Хорь | Серая куропатка | Ондатра | Бобр | Горностай | Ласка |
| | 14 | 140 | 28 | 6 | 4 | 50 | 20 | 80 | 90 | 70 | 1170 | 60 | 940 | 60 | 60 | 50 | 90 |

Сведения о численности охотничьих ресурсов в охотничьем угодье "Безымянское"
Волгоградской области (площадь угодья 53,2 тыс. га)

| | | Вид охотничьего ресурса | | | | | | | | | |
|--|--|-------------------------|-------------------------|-------------------------|--------|---------------------|-------|---------|--------------------------|---------------------------|--------|
| | | Вяхрь | Горлица обыкновенная | Перепел обыкновенный | Кряква | Чирок- свистунок | Огарь | Травник | Красноголо- вый нырок | Камышница обыкновенная | Лысуха |
| численность, особей по состоянию на 01.04.2019 | | 540 | 380 | 1050 | 1000 | 960 | 20 | 170 | 90 | 170 | 270 |

Сведения о численности охотничьих ресурсов в Михайловском общедоступном охотничьем угодье
Волгоградской области (площадь угодья 49,73 тыс. га)

| | | Вид охотничьего ресурса | | | | | | | | | | | | | | |
|---|---|-------------------------|--------|--------|-----------------------|-------------|------------|--------|------------|------------|------|-------------------------|---------|------|-----------|-------|
| | | Лось | Косуля | Лисица | Енотовидная собака | Бар- сук | Вы- дра | Куница | Нор- ка | Заяц-русак | Хорь | Серая куропат- ка | Ондатра | Бобр | Горностай | Ласка |
| численность, особей по со- стоянию на 01.04.2019 | 4 | 15 | 40 | 10 | 20 | 10 | 10 | 10 | 10 | 330 | 10 | 370 | 40 | 70 | 10 | 10 |

Сведения о численности охотничьих ресурсов в Михайловском общедоступном охотничьем угодье
Волгоградской области (площадь угодья 49,73 тыс. га)

| | | Вид охотничьего ресурса | | | | | | | | | | |
|--|--|-------------------------|------------------------------|------------------------------|---------------|--------|--------------------------|------|-----------------------------|-------------------------------------|---------|--------|
| | | Вяхрь | Горлица обыкно- венная | Перепел обыкно- венный | Серая утка | Кряква | Чирок- свисту- нок | Орля | Красно- головый нырок | Камыш- ница обыкно- венная | Травник | Лысуха |
| численность, особей по состоянию на 01.04.2019 | | 160 | 120 | 340 | 80 | 350 | 260 | 90 | 110 | 160 | 50 | 320 |

Сведения о численности охотничьих ресурсов в охотничьем угодье "Михайловское"
Волгоградской области (площадь угодья 64,12 тыс. га)

| численность, особей по состоянию на 01.04.2019 | Вид охотничьего ресурса | | | | | | | | | | | | | | | | |
|--|-------------------------|--------|------|------|--------|--------------------|--------|-------|--------|-------|------------|------|-----------------|---------|------|-----------|-------|
| | Благородный олень | Косуля | Лось | Волк | Лисица | Енотовидная собака | Барсук | Выдра | Куница | Норка | Заяц-русак | Хорь | Серая куропатка | Ондатра | Бобр | Горностай | Ласка |
| | 7 | 50 | 16 | 2 | 50 | 20 | 70 | 20 | 30 | 60 | 430 | 10 | 580 | 30 | 70 | 30 | 20 |

Сведения о численности охотничьих ресурсов в охотничьем угодье "Михайловское"
Волгоградской области (площадь угодья 64,12 тыс. га)

| численность, особей по состоянию на 01.04.2019 | Вид охотничьего ресурса | | | | | | | | | | | | |
|--|-------------------------|----------------------|----------------------|------------|--------|-----------------|------------|----------------------|------|---------|------------|--------------|--------|
| | Вяхрь | Горлица обыкновенная | Перепел обыкновенный | Гусь серый | Кряква | Чирок свистунок | Серая утка | Красно-головый нырок | Оляб | Травник | Камыш-ница | обыкновенная | Лысуха |
| | 200 | 180 | 420 | 10 | 630 | 540 | 190 | 90 | 160 | 110 | 260 | | 500 |

Сведения о численности охотничьих ресурсов в охотничьем угодье "Плотниковское"
Волгоградской области (площадь угодья 72,29 тыс. га)

| численность, особей по состоянию на 01.04.2019 | Вид охотничьего ресурса | | | | | | | | | | | | | |
|--|-------------------------|--------|--------|--------------------|--------|--------|-------|------------|------|-----------------|---------|------|-----------|-------|
| | Лось | Косуля | Лисица | Енотовидная собака | Барсук | Куница | Норка | Заяц-русак | Хорь | Серая куропатка | Ондатра | Бобр | Горностай | Ласка |
| | 4 | 10 | 50 | 10 | 70 | 10 | 30 | 550 | 10 | 420 | 30 | 20 | 10 | 10 |

Сведения о численности охотничьих ресурсов в охотничьем угодье "Плотниковское"
Волгоградской области (площадь угодья 72,29 тыс. га)

| | | Вид охотничьего ресурса | | | | | | | | | | | | |
|--|-----|-------------------------|-------------------------|-------------------------|------------|------|--------|-------|-----------|------|-----------------|---------|-----------|--------|
| | | Вяхрь | Горлица обыкновенная | Перепел обыкновенный | Гусь серый | Бобр | Куница | Норка | Зяц-русак | Хорь | Серая куропатка | Ондатра | Горностаи | Лысуха |
| численность, особей по состоянию на 01.04.2019 | 180 | 160 | 400 | 40 | 720 | 460 | 110 | 80 | 110 | 120 | 220 | 420 | | |

Сведения о численности охотничьих ресурсов в охотничьем угодье "Отраденское"
Волгоградской области (площадь угодья 83,31 тыс. га)

| | | Вид охотничьего ресурса | | | | | | | | | | | | | | | | |
|--|----|-------------------------|--------|------|-------------------|------|--------|--------------------|--------|------|--------|-------|-----------|------|-----------------|---------|-----------|--------|
| | | Кабан | Косуля | Лось | Благородный олень | Волк | Лисица | Фото-видная собака | Барсук | Бобр | Куница | Норка | Зяц-русак | Хорь | Серая куропатка | Ондатра | Горностаи | Лысуха |
| численность, особей по состоянию на 01.04.2019 | 15 | 70 | 19 | 2 | 2 | 120 | 20 | 30 | 30 | 50 | 20 | 700 | 10 | 1200 | 30 | 10 | 15 | |

Сведения о численности охотничьих ресурсов в охотничьем угодье "Отраденское"
Волгоградской области (площадь угодья 83,31 тыс. га)

| | | Вид охотничьего ресурса | | | | | |
|--|-----|-------------------------|----------------------|--------|-----------------|-------|--------|
| | | Голубь сизый | Перепел обыкновенный | Кряква | Чирок-трескунок | Огарь | Лысуха |
| численность, особей по состоянию на 01.04.2019 | 300 | 500 | 500 | 500 | 100 | 100 | 100 |

Сведения о численности охотничьих ресурсов в государственном охотничьем заказнике регионального значения "Раздорский"
Волгоградской области (площадь заказника 43,97 тыс. га)

| численность, особей по состоянию на 01.04.2019 | Вид охотничьего ресурса | | | | | | | | | | | | | | | | |
|--|-------------------------|--------|------|-------------------|------|--------|-----------------|--------|---------|-------|------------|------|-----------------|---------|------|-----------|-------|
| | Кабан | Косуля | Лось | Благородный олень | Волк | Лисица | Водяная полевка | Барсук | Кунница | Норка | Заяц-русак | Хорь | Серая куропатка | Ондатра | Бобр | Горностай | Ласка |
| | 20 | 172 | 65 | 35 | 10 | 58 | 460 | 60 | 150 | 20 | 300 | 120 | 350 | 70 | 90 | 120 | 200 |

Сведения о численности охотничьих ресурсов в государственном охотничьем заказнике регионального значения "Раздорский"
Волгоградской области (площадь заказника 43,97 тыс. га)

| численность, особей по состоянию на 01.04.2019 | Вид охотничьего ресурса | | | | | | |
|--|-------------------------|--------------|----------------------|----------------------|--------|------------------|--------------------|
| | Вяхирь | Голубь сизый | Горлица обыкновенная | Перепел обыкновенный | Кряква | Чирок-свиистунок | Красноглавый нырок |
| | 120 | 250 | 150 | 300 | 1800 | 1200 | 1200 |
| | | | | | | | 1200 |

Сведения о численности охотничьих ресурсов в охотничьем угодье "Светлоярское"
Волгоградской области (площадь угодья 46,7 тыс. га)

| численность, особей по состоянию на 01.04.2019 | Вид охотничьего ресурса | | | | | | | | | | | | |
|--|-------------------------|------|-------|--------|--------------------|---------|------------|------|-----------------|---------|-----------------|-----------|-------|
| | Корсак | Волк | Шакал | Лисица | Енотовидная собака | Кунница | Заяц-русак | Хорь | Серая куропатка | Ондатра | Водяная полевка | Горностай | Ласка |
| | 10 | 2 | 10 | 50 | 20 | 20 | 250 | 50 | 450 | 40 | 30 | 100 | 50 |

Сведения о численности охотничьих ресурсов в охотничьем угодье "Светлоярское"
Волгоградской области (площадь угодья 46,7 тыс. га)

| Вид охотничьего ресурса | | | | | | | | | | | | |
|--|--------------|-------------------|----------------------|--------|-----------------|---------------|------------|-------------------|----------------------|-------|-------------|--------|
| | Голубь сизый | Горлица колячатая | Горлица обыкновенная | Кряква | Чирок свистунок | Чирок-трескун | Серая утка | Красноносый нырок | Красно-головый нырок | Огарь | Широконоска | Лысуха |
| численность, особей по состоянию на 01.04.2019 | 250 | 180 | 220 | 700 | 160 | 450 | 200 | 120 | 250 | 350 | 150 | 1250 |

Сведения о численности охотничьих ресурсов в Светлоярском общедоступном охотничьем угодье
Волгоградской области (площадь угодья 95,59 тыс. га)

| Вид охотничьего ресурса | | | | | | | | | | |
|--|--------|--------|--------------------|------------|------|-----------------|---------|-----------------|-----------|-------|
| | Корсак | Лисица | Енотовидная собака | Заяц-русак | Хорь | Серая куропатка | Ондатра | Водяная полевка | Горностай | Ласка |
| численность, особей по состоянию на 01.04.2019 | 5 | 70 | 25 | 290 | 15 | 960 | 150 | 60 | 30 | 15 |

Сведения о численности охотничьих ресурсов в Светлоярском общедоступном охотничьем угодье
Волгоградской области (площадь угодья 95,59 тыс. га)

| Вид охотничьего ресурса | | | | | | | | | |
|--|--------------|--------|-----------------|---------------|------------|---------------------|-------|---------|--------|
| | Голубь сизый | Кряква | Чирок свистунок | Чирок-трескун | Серая утка | Красноголовый нырок | Огарь | Пеганка | Лысуха |
| численность, особей по состоянию на 01.04.2019 | 100 | 1200 | 550 | 460 | 580 | 280 | 400 | 300 | 1150 |

Сведения о численности охотничьих ресурсов во Фроловском общедоступном охотничьем угодье
Волгоградской области (площадь угодья 80,55 тыс. га)

| | | Вид охотничьего ресурса | | | | | | | | | | | |
|--|--|-------------------------|------|--------|-----------------|--------|--------|-------|------------|-----------------|------|-----------|-------|
| | | Косуля | Волк | Лисица | Водяная полевка | Барсук | Куница | Норка | Заяц-русак | Серая куропатка | Бобр | Горностай | Ласка |
| численность, особей по состоянию на 01.04.2019 | | 8 | 1 | 84 | 20 | 20 | 15 | 20 | 580 | 800 | 20 | 15 | 10 |

Сведения о численности охотничьих ресурсов во Фроловском общедоступном охотничьем угодье
Волгоградской области (площадь угодья 80,55 тыс. га)

| | | Вид охотничьего ресурса | | | | | |
|--|--|-------------------------|----------------------|----------------------|--------|------------------|--------|
| | | Вяхирь | Горлица обыкновенная | Перепел обыкновенный | Кряква | Чирок-свиистунок | Лысуха |
| численность, особей по состоянию на 01.04.2019 | | 400 | 100 | 120 | 110 | 100 | 70 |

**ГОСУДАРСТВЕННОЕ БЮДЖЕТНОЕ УЧРЕЖДЕНИЕ
«ВОЛГОГРАДСКИЙ ОБЛАСТНОЙ НАУЧНО-
ПРОИЗВОДСТВЕННЫЙ ЦЕНТР ПО ОХРАНЕ ПАМЯТНИКОВ
ИСТОРИИ И КУЛЬТУРЫ»**

Местонахождение: 400066, г. Волгоград, ул. Коммунистическая, 19, а/я 19 e-mail: onpc@mail.ru; onpc34a@yandex.ru
ИНПН 3444049243; КППН 344401001
тел. 331-162, 333-825 факс 333-825

Исх. № 01-3/170
от « 03 » 09 2019

(ЗАО ПНИ «Гипроводстрой»)
Генеральному директору
Ю.Л. Ступенко
400005, г. Волгоград, пр. Ленина,
86 Тел/факс: 8 (8442) 23-85-14; 23-34-46
E-mail: mail@giprovodstroy.ru www.giprovodstroy.ru

На ваш запрос № 8.1/301/ГВС от 29.07.2019 г. сообщаем.

В границах территории земельных участков по объектам ликвидации негативного воздействия на окружающую среду накопленных отходов, включая рекультивацию земельных участков, на территории:

- городской округ город Михайловка;
- городской округ город Фролово;
- Иловлинский муниципальный район;
- Городищенский муниципальный район;
- городской округ город-герой Волгоград;
- Светлоярский муниципальный район;
- Котельниковский муниципальный район.

отсутствуют объекты археологического наследия, включенные в Единый государственный реестр объектов культурного наследия народов Российской Федерации.

Сведениями об отсутствии на испрашиваемых участках выявленных объектов культурного наследия либо объектов, обладающих признаками объекта культурного наследия (в т.ч. археологического), учреждение не располагает.

Учитывая изложенное, Заказчик работ в соответствии со ст. 28, 30, 31, 32, 36, 45.1 Федерального закона от 25.06.2002 № 73-ФЗ "Об объектах культурного наследия (памятниках истории и культуры) народов Российской Федерации", ч. 5б ст. 26 Федерального закона от 03.08.2018 № 342-ФЗ "О внесении изменений в Градостроительный кодекс Российской Федерации и отдельные законодательные акты Российской Федерации" обязан:

-обеспечить проведение и финансирование историко-культурной экспертизы земельного участка, подлежащего воздействию земляных, строительных, хозяйственных и иных работ, путем археологической разведки, в порядке, установленном ст. 45.1 Федерального закона от 25.06.2002 № 73-ФЗ "Об объектах

культурного наследия (памятниках истории и культуры) народов Российской Федерации";

-представить в комитет государственной охраны объектов культурного наследия Волгоградской области документацию, подготовленную на основе археологических полевых работ, содержащую результаты исследований, в соответствии с которыми определяется наличие или отсутствие объектов, обладающих признаками объекта культурного наследия на земельном участке, подлежащем воздействию земляных, строительных, хозяйственных и иных работ, а также заключение государственной историко-культурной экспертизы указанной документации (либо земельного участка).

В случае обнаружения в границе земельного участка, подлежащего воздействию земляных, строительных, хозяйственных и иных работ объектов, обладающих признаками объекта археологического наследия, и после принятия комитетом государственной охраны объектов культурного наследия Волгоградской области решения о включении данного объекта в перечень выявленных объектов культурного наследия:

-разработать в составе проектной документации раздел об обеспечении сохранности выявленного объекта культурного наследия или о проведении спасательных археологических полевых работ или проект обеспечения сохранности выявленного объекта культурного наследия либо план проведения спасательных археологических полевых работ, включающих оценку воздействия проводимых работ на указанный объект культурного наследия (далее документация или раздел документации, обосновывающий меры по обеспечению сохранности выявленного объекта культурного (археологического) наследия);

-получить по документации или разделу документации, обосновывающей меры по обеспечению сохранности выявленного объекта культурного наследия заключение государственной историко-культурной экспертизы и представить его совместно с указанной документацией в комитет государственной охраны объектов культурного наследия Волгоградской области на согласование;

-обеспечить реализацию согласованной комитетом государственной охраны объектов культурного наследия Волгоградской области документацией, обосновывающей меры по обеспечению сохранности выявленного объекта культурного (археологического) наследия.

Директор

В.И. Молчанов

**КОМИТЕТ ВЕТЕРИНАРИИ
ВОЛГОГРАДСКОЙ ОБЛАСТИ
(ОБЛКОМВЕТЕРИНАРИЯ)**

13-й Гвардейской, ул., д.13, Волгоград,
400131. Тел. (8442) 24-33-57, 30-98-04.
Факс 30-98-20. E-mail: vet@volganet.ru
ОКПО 00088348, ОГРН 1023403439278,
ИНН/КПП 3444067980/344401001

Генеральному директору
ЗАО ПИИ «Гипроводстрой»

Ю.Л.Ступенко

06.08.2019 № 01-09/3829
На № _____

Уважаемый Юрий Леонидович!

Комитет ветеринарии Волгоградской области на Ваше письмо от 29.07.2019 № 8.1/299/ГВС сообщает.

По данным ГБУ ВО «Волгоградская городская станция по борьбе с болезнями животных», ГБУ ВО «Михайловская районная станция по борьбе с болезнями животных», ГБУ ВО «Фроловская районная станция по борьбе с болезнями животных», ГБУ ВО «Иловлинская районная станция по борьбе с болезнями животных», ГБУ ВО «Городищенская районная станция по борьбе с болезнями животных», ГБУ ВО «Светлоярская районная станция по борьбе с болезнями животных», ГБУ ВО «Котельниковская районная станция по борьбе с болезнями животных», на территории проведения работ, согласно прилагаемому ситуационному плану по объектам ликвидации негативного воздействия на окружающую среду накопленных отходов, включая рекультивацию земельных участков скотомогильники, биотермические ямы отсутствуют.

Председатель комитета
ветеринарии Волгоградской области



Г.А.Аликова



ФЕДЕРАЛЬНОЕ АГЕНТСТВО
ПО НЕДРОПОЛЬЗОВАНИЮ
(РОСНЕДРА)

ДЕПАРТАМЕНТ
ПО НЕДРОПОЛЬЗОВАНИЮ
ПО ЮЖНОМУ ФЕДЕРАЛЬНОМУ ОКРУГУ
(ЮГНЕДРА)

пр. 40-летия Победы, 330, г. Ростов-на-Дону,
Россия, 344111

тел./факс (863) 269-34-77

E-mail: yugnedra@rosnedra.gov.ru

29.08.2019 № В0-ЮФО-10-31/586

на № _____ от _____

Генеральному директору
ЗАО ПИИ «Гипроводстрой»

Ю.Л. Ступенко

400005, г. Волгоград,
пр. Ленина, 86

ЗАКЛЮЧЕНИЕ № 2465

об отсутствии (наличии) полезных ископаемых в недрах
под участком предстоящей застройки

« 29 » 08 2019 г.

г. Ростов-на-Дону

Земельный участок предстоящей застройки, отведенный под проведение работ по объекту: «Ликвидация негативного воздействия на окружающую среду накопленных отходов, включая рекультивацию земельных участков, на территории городского округа город Михайловка Волгоградской области», расположен вблизи х. Плотников-2 в Волгоградской области.

Под участком предстоящей застройки месторождения углеводородного сырья, твердых полезных ископаемых и подземных вод отсутствуют.

Неотъемлемыми частями Заключения являются топографический план района земельного участка предстоящей застройки (приложение 1), географические координаты угловых точек земельного участка предстоящей застройки (приложение 2), заверенные подписью начальника и печатью Департамента по недропользованию по Южному федеральному округу.

Настоящее заключение составлено в 2-х экземплярах.

Срок действия Заключения 2 года.

И.о. начальника Департамента
по недропользованию
по Южному федеральному округу




С.В. Макарюха

Топографический план участка работ
"Ликвидация негативного воздействия на окружающую среду накопленных отходов,
включая рекультивацию земельных участков,
на территории городского округа город Михайловка Волгоградской области"
масштаб 1:25000



Условные обозначение:

 - участок работ

Федеральное агентство по
недропользованию
Департамент по недропользованию
по Южному федеральному округу
ПРИЛОЖЕНИЕ К ЗАКЛЮЧЕНИЮ
о наличии (отсутствии)
полезных ископаемых


2019. № 2465

Годпись: _____
С.В. Макарова
(расшифровка по листу)

Приложение 2

Географические координаты объекта: «Ликвидация негативного воздействия на окружающую среду накопленных отходов, включая рекультивацию земельных участков, на территории городского округа город Михайловка Волгоградской области» (вблизи х. Плотников-2) (WGS-84)

| Номер точки | Северная широта | | | Восточная долгота | | |
|-------------|-----------------|------|---------|-------------------|------|---------|
| | град. | мин. | сек. | град. | мин. | сек. |
| 1 | 50 | 24 | 1,0231 | 43 | 33 | 3,0912 |
| 2 | 50 | 24 | 5,5595 | 43 | 33 | 14,7933 |
| 3 | 50 | 24 | 0,7659 | 43 | 33 | 23,0104 |
| 4 | 50 | 23 | 54,5228 | 43 | 33 | 10,0245 |

Федеральное агентство по
редреполитизации
Департамент по редреполитизации
до Южному федеральному округу
ПРИЛОЖЕНИЕ К ЗАКЛЮЧЕНИЮ
о наличии (отсутствии)
полезных ископаемых

29.08 2019г. № 2465

С.И. Макарова
подпись





ФЕДЕРАЛЬНОЕ АГЕНТСТВО
ПО НЕДРОПОЛЬЗОВАНИЮ
(РОСНЕДРА)

ДЕПАРТАМЕНТ
ПО НЕДРОПОЛЬЗОВАНИЮ
ПО ЮЖНОМУ ФЕДЕРАЛЬНОМУ ОКРУГУ
(ЮГНЕДРА)

пр. 40-летия Победы, 330, г. Ростов-на-Дону,
Россия, 344111

тел./факс (863) 269-34-77

E-mail: yugnedra@rosnedra.gov.ru

29.08.2019

№ 301040-10-31/585

на № _____ от _____

Генеральному директору
ЗАО ПИИ «Гипроводстрой»

Ю.Л. Ступенко

400005, г. Волгоград,
пр. Ленина, 86

ЗАКЛЮЧЕНИЕ № 2491

**об отсутствии (наличии) полезных ископаемых в недрах
под участком предстоящей застройки**

« 29 » 08 2019 г.

г. Ростов-на-Дону

Земельный участок предстоящей застройки, отведенный под проведение работ по объекту: «Ликвидация негативного воздействия на окружающую среду накопленных отходов, включая рекультивацию земельных участков, на территории городского округа город Михайловка Волгоградской области», расположен вблизи х. Карагичевский в Волгоградской области.

Под участком предстоящей застройки месторождения углеводородного сырья, твердых полезных ископаемых и подземных вод отсутствуют.

Несъемлемыми частями Заключения являются топографический план района земельного участка предстоящей застройки (приложение 1), географические координаты угловых точек земельного участка предстоящей застройки (приложение 2), заверенные подписью начальника и печатью Департамента по недропользованию по Южному федеральному округу.

Настоящее заключение составлено в 2-х экземплярах.

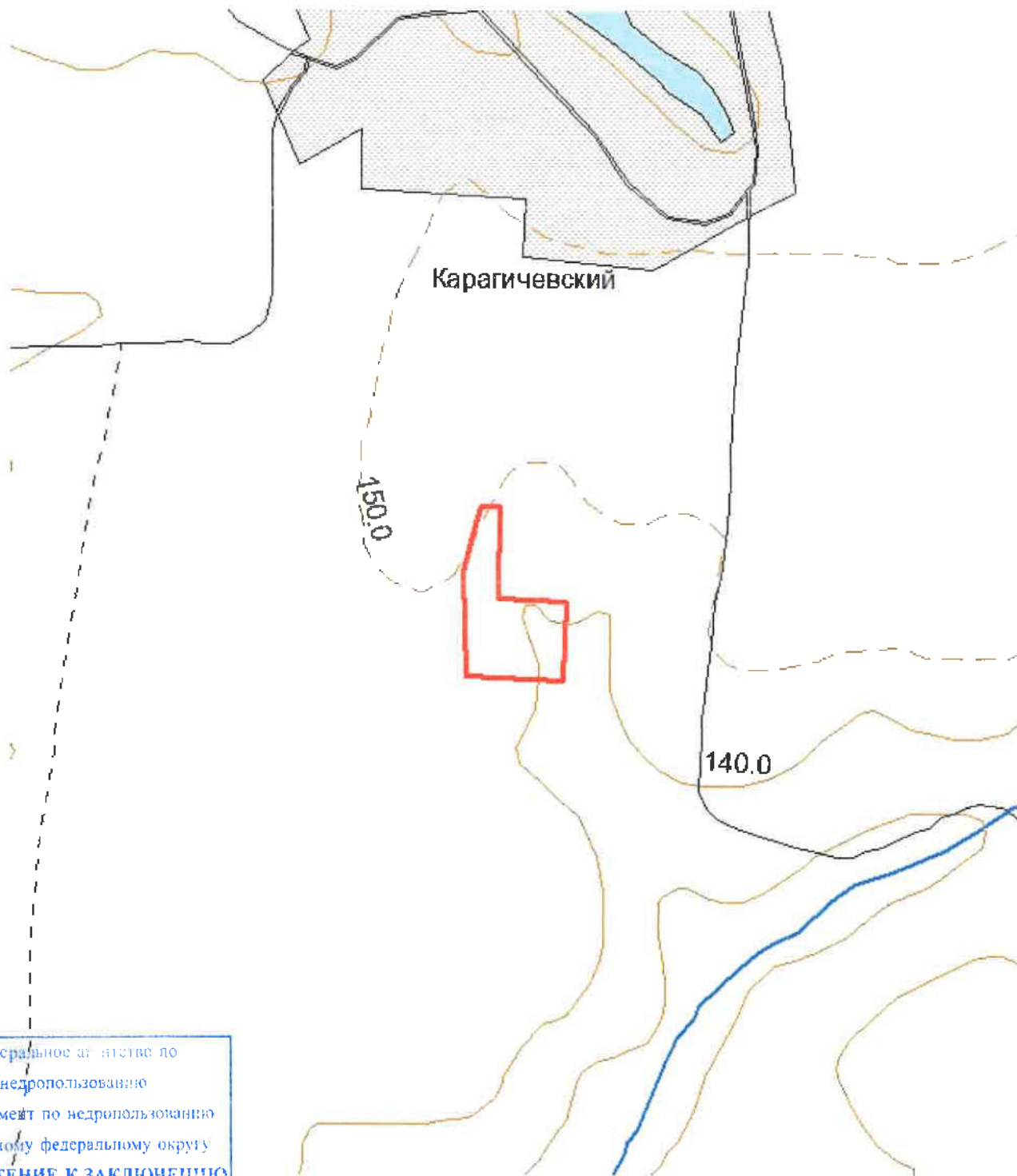
Срок действия Заключения 2 года.

И.о. начальника Департамента
по недропользованию
по Южному федеральному округу



С.В. Макарюха

Топографический план участка работ
"Ликвидация негативного воздействия на окружающую среду накопленных отходов,
включая рекультивацию земельных участков,
на территории городского округа город Михайловка Волгоградской области"
масштаб 1:25000



Условные обозначение:

 - участок работ

Федеральное агентство по
недропользованию
Департамент по недропользованию
по Южному федеральному округу
ПРИЛОЖЕНИЕ К ЗАКЛЮЧЕНИЮ
о наличии (отсутствии)
полезных ископаемых

«29.08.2019»

(подпись)

С.В. Макарян
(расшифровка подписи)



Приложение 2

Географические координаты объекта: «Ликвидация негативного воздействия на окружающую среду накопленных отходов, включая рекультивацию земельных участков, на территории городского округа город Михайловка Волгоградской области» (вблизи х. Карагичевский) (WGS-84)

| Номер точки | Северная широта | | | Восточная долгота | | |
|-------------|-----------------|------|---------|-------------------|------|---------|
| | град. | мин. | сек. | град. | мин. | сек. |
| 1 | 50 | 8 | 18,9292 | 42 | 53 | 57,6767 |
| 2 | 50 | 8 | 27,8152 | 42 | 54 | 0,8121 |
| 3 | 50 | 8 | 27,8857 | 42 | 54 | 4,9386 |
| 4 | 50 | 8 | 15,6147 | 42 | 54 | 4,9939 |
| 5 | 50 | 8 | 15,4736 | 42 | 54 | 18,9125 |
| 6 | 50 | 8 | 4,9304 | 42 | 54 | 18,6919 |
| 7 | 50 | 8 | 5,3183 | 42 | 53 | 58,9427 |


Федеральное агентство по
недропользованию
Департамент по недропользованию
по Южному федеральному округу

ПРИЛОЖЕНИЕ К ЗАКЛЮЧЕНИЮ
о наличии (отсутствии)
полезных ископаемых

29.08.2019 г. № 2491

Видеться!

С. В. Макарова





ФЕДЕРАЛЬНОЕ АГЕНТСТВО
ПО НЕДРОПОЛЬЗОВАНИЮ
(РОСНЕДРА)

ДЕПАРТАМЕНТ
ПО НЕДРОПОЛЬЗОВАНИЮ
ПО ЮЖНОМУ ФЕДЕРАЛЬНОМУ ОКРУГУ
(ЮГНЕДРА)

пр. 40-летия Победы, 330, г. Ростов-на-Дону,
Россия, 344111
тел./факс (863) 269-34-77
E-mail: yugnedra@rosnedra.gov.ru

29.08.2019 № 30-1060-10-31/584

на № _____ от _____

Генеральному директору
ЗАО ПИИ «Гипроводстрой»

Ю.Л. Ступенко

400005, г. Волгоград,
пр. Ленина, 86

ЗАКЛЮЧЕНИЕ № 2490

**об отсутствии (наличии) полезных ископаемых в недрах
под участком предстоящей застройки**

« 29 » 08 2019 г.

г. Ростов-на-Дону

Земельный участок предстоящей застройки, отведенный под проведение работ по объекту: «Ликвидация негативного воздействия на окружающую среду накопленных отходов, включая рекультивацию земельных участков, на территории городского округа город Михайловка Волгоградской области», расположен вблизи х. Рогожин в Волгоградской области.

Под участком предстоящей застройки месторождения углеводородного сырья, твердых полезных ископаемых и подземных вод отсутствуют.

Неотъемлемыми частями Заключения являются топографический план района земельного участка предстоящей застройки (приложение 1), географические координаты угловых точек земельного участка предстоящей застройки (приложение 2), заверенные подписью начальника и печатью Департамента по недропользованию по Южному федеральному округу.

Настоящее заключение составлено в 2-х экземплярах.

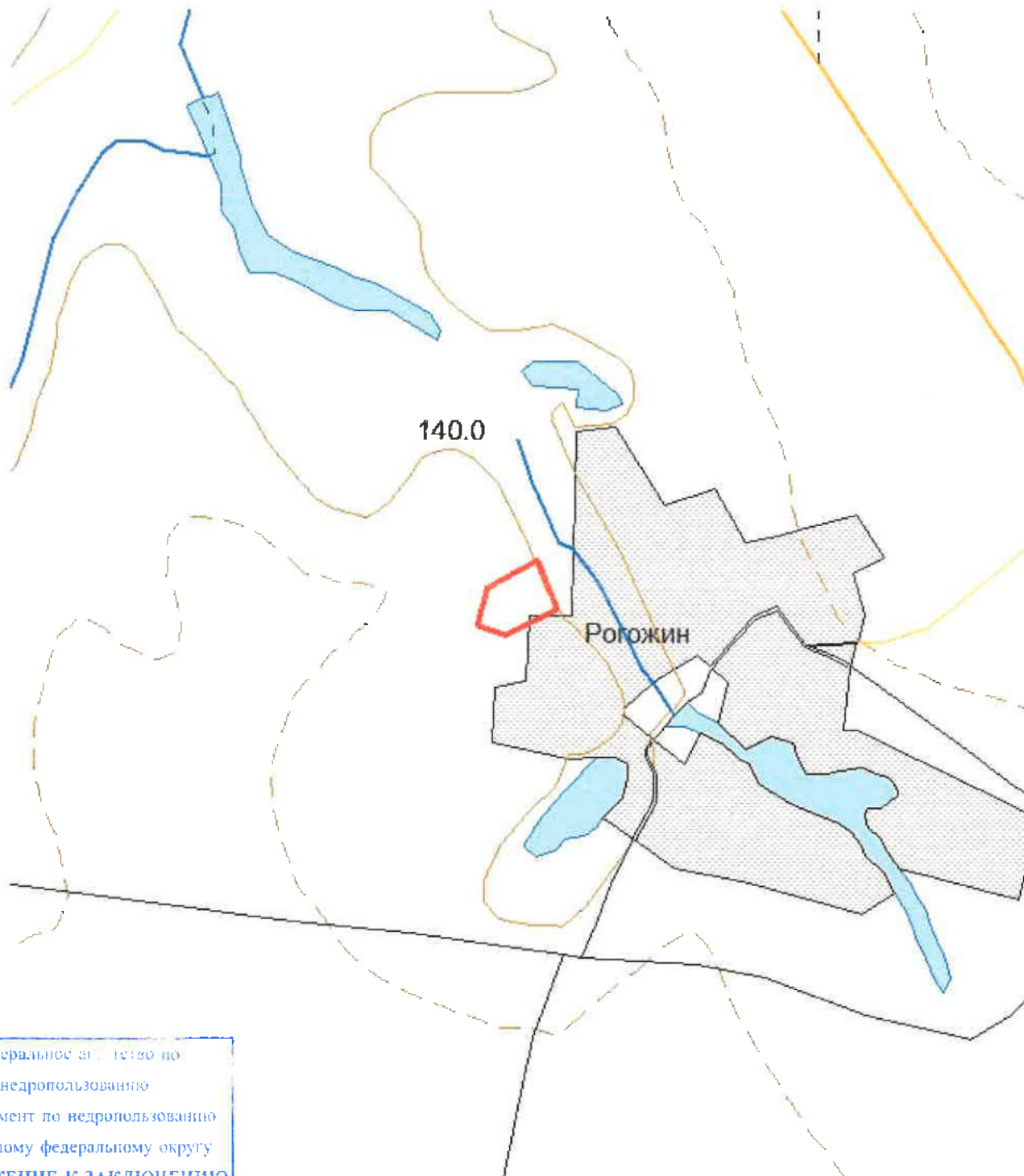
Срок действия Заключения 2 года.

И.о. начальника Департамента
по недропользованию
по Южному федеральному округу



С.В. Макарюха

Топографический план участка работ
"Ликвидация негативного воздействия на окружающую среду накопленных отходов,
включая рекультивацию земельных участков,
на территории городского округа город Михайловка Волгоградской области"
масштаб 1:25000




Федеральное агентство по
недропользованию
Департамент по недропользованию
по Южному федеральному округу
ПРИЛОЖЕНИЕ К ЗАКЛЮЧЕНИЮ
о наличии (отсутствии)
полезных ископаемых

29.08.2014 № 2490

(подп.)

С.И. Макарова
госинформационист

Условные обозначение:

 - участок работ

Приложение 2

Географические координаты объекта: «Ликвидация негативного воздействия на окружающую среду накопленных отходов, включая рекультивацию земельных участков, на территории городского округа город Михайловка Волгоградской области» (вблизи х. Рогожин) (WGS-84)

| Номер точки | Северная широта | | | Восточная долгота | | |
|-------------|-----------------|------|---------|-------------------|------|---------|
| | град. | мин. | сек. | град. | мин. | сек. |
| 1 | 50 | 10 | 16,187 | 42 | 59 | 46,5328 |
| 2 | 50 | 10 | 17,2625 | 42 | 59 | 40,8376 |
| 3 | 50 | 10 | 22,3834 | 42 | 59 | 42,6263 |
| 4 | 50 | 10 | 26,0545 | 42 | 59 | 52,8488 |
| 5 | 50 | 10 | 19,8112 | 42 | 59 | 56,9741 |

Федеральное агентство по недропользованию
 Департамент по недропользованию
 по Южному федеральному округу

ПРИЛОЖЕНИЕ К ЗАКЛЮЧЕНИЮ
 о наличии (отсутствии)
 полезных ископаемых

2015 г. № 2490





ФЕДЕРАЛЬНОЕ АГЕНТСТВО
ПО НЕДРОПОЛЬЗОВАНИЮ
(РОСНЕДРА)

ДЕПАРТАМЕНТ
ПО НЕДРОПОЛЬЗОВАНИЮ
ПО ЮЖНОМУ ФЕДЕРАЛЬНОМУ ОКРУГУ
(ЮГНЕДРА)

пр. 40-летия Победы, 330, г. Ростов-на-Дону,
Россия, 344111
тел./факс (863) 269-34-77
E-mail: yugnedra@rosnedra.gov.ru

29.08.2019 № 60-140-10-31/523

на № _____ от _____

Генеральному директору
ЗАО ПИИ «Гипроводстрой»

Ю.Л. Ступенко

400005, г. Волгоград,
пр. Ленина, 86

ЗАКЛЮЧЕНИЕ № 2489

**об отсутствии (наличии) полезных ископаемых в недрах
под участком предстоящей застройки**

« 29 » 08 2019 г.

г. Ростов-на-Дону

Земельный участок предстоящей застройки, отведенный под проведение работ по объекту: «Ликвидация негативного воздействия на окружающую среду накопленных отходов, включая рекультивацию земельных участков, на территории городского округа город Михайловка Волгоградской области», расположен вблизи х. Троицкий в Волгоградской области.

Под участком предстоящей застройки месторождения углеводородного сырья, твердых полезных ископаемых и подземных вод отсутствуют.

Неотъемлемыми частями Заключения являются топографический план района земельного участка предстоящей застройки (приложение 1), географические координаты угловых точек земельного участка предстоящей застройки (приложение 2), заверенные подписью начальника и печатью Департамента по недропользованию по Южному федеральному округу.

Настоящее заключение составлено в 2-х экземплярах.

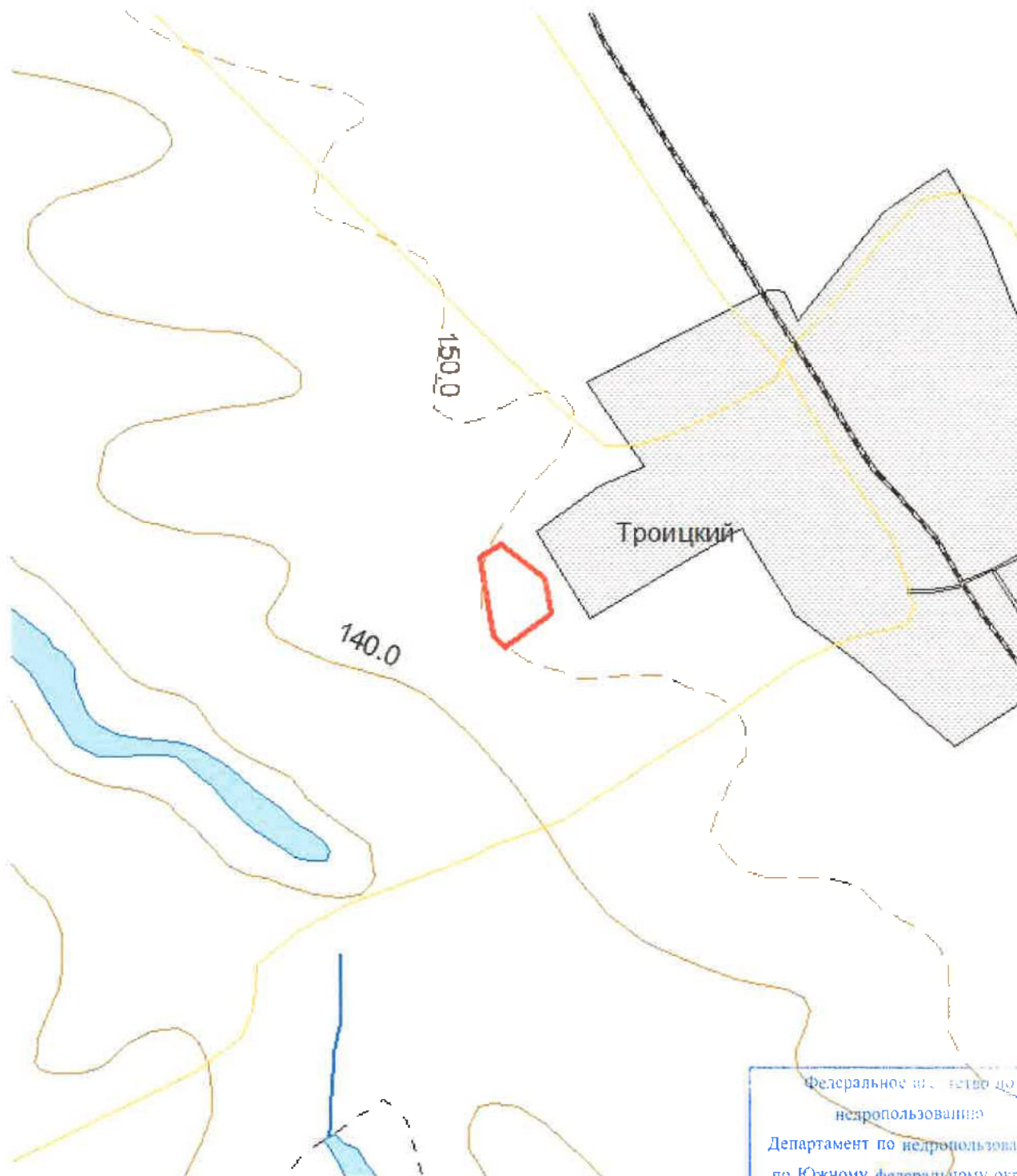
Срок действия Заключения 2 года.

И.о. начальника Департамента
по недропользованию
по Южному федеральному округу




С.В. Макарюха

Топографический план участка работ
"Ликвидация негативного воздействия на окружающую среду накопленных отходов,
включая рекультивацию земельных участков,
на территории городского округа город Михайловка Волгоградской области"
масштаб 1:25000



Условные обозначение:

 - участок работ

Федеральное агентство по недропользованию
Департамент по недропользованию по Южному федеральному округу
ПРИЛОЖЕНИЕ К ЗАКЛЮЧЕНИЮ
о наличии (отсутствии)
полезных ископаемых
г. № 2489
Искренне,

С.В. Макаревич
(расшифровка подписи)

Приложение 2

Географические координаты объекта: «Ликвидация негативного воздействия на окружающую среду накопленных отходов, включая рекультивацию земельных участков, на территории городского округа город Михайловка Волгоградской области» (вблизи х. Троицкий) (WGS-84)

| Номер точки | Северная широта | | | Восточная долгота | | |
|-------------|-----------------|------|---------|-------------------|------|---------|
| | град. | мин. | сек. | град. | мин. | сек. |
| 1 | 50 | 13 | 42,8713 | 43 | 1 | 55,4203 |
| 2 | 50 | 13 | 44,5782 | 43 | 1 | 52,9713 |
| 3 | 50 | 13 | 54,7497 | 43 | 1 | 50,0467 |
| 4 | 50 | 13 | 56,6204 | 43 | 1 | 54,2869 |
| 5 | 50 | 13 | 52,1075 | 43 | 2 | 3,3522 |
| 6 | 50 | 13 | 47,5244 | 43 | 2 | 4,9604 |





ФЕДЕРАЛЬНОЕ АГЕНТСТВО
ПО НЕДРОПОЛЬЗОВАНИЮ
(РОСНЕДРА)

ДЕПАРТАМЕНТ
ПО НЕДРОПОЛЬЗОВАНИЮ
ПО ЮЖНОМУ ФЕДЕРАЛЬНОМУ ОКРУГУ
(ЮГНЕДРА)

пр. 40-летия Победы, 330, г. Ростов-на-Дону,
Россия, 344111
тел./факс (863) 269-34-77
E-mail: yugnedra@rosnedra.gov.ru

29.08.2019 № В010410-10-31/582
на № _____ от _____

Генеральному директору
ЗАО ПИИ «Гипроводстрой»

Ю.Л. Ступенко

400005, г. Волгоград,
пр. Ленина, 86

ЗАКЛЮЧЕНИЕ № 2487

**об отсутствии (наличии) полезных ископаемых в недрах
под участком предстоящей застройки**

« 29 » 08 2019 г.

г. Ростов-на-Дону

Земельный участок предстоящей застройки, отведенный под проведение работ по объекту: «Ликвидация негативного воздействия на окружающую среду накопленных отходов, включая рекультивацию земельных участков, на территории городского округа город Михайловка Волгоградской области», расположен вблизи п. Реконструкция в Волгоградской области.

Под участком предстоящей застройки месторождения углеводородного сырья, твердых полезных ископаемых и подземных вод отсутствуют.

Неотъемлемыми частями Заключения являются топографический план района земельного участка предстоящей застройки (приложение 1), географические координаты угловых точек земельного участка предстоящей застройки (приложение 2), заверенные подписью начальника и печатью Департамента по недропользованию по Южному федеральному округу.

Настоящее заключение составлено в 2-х экземплярах.

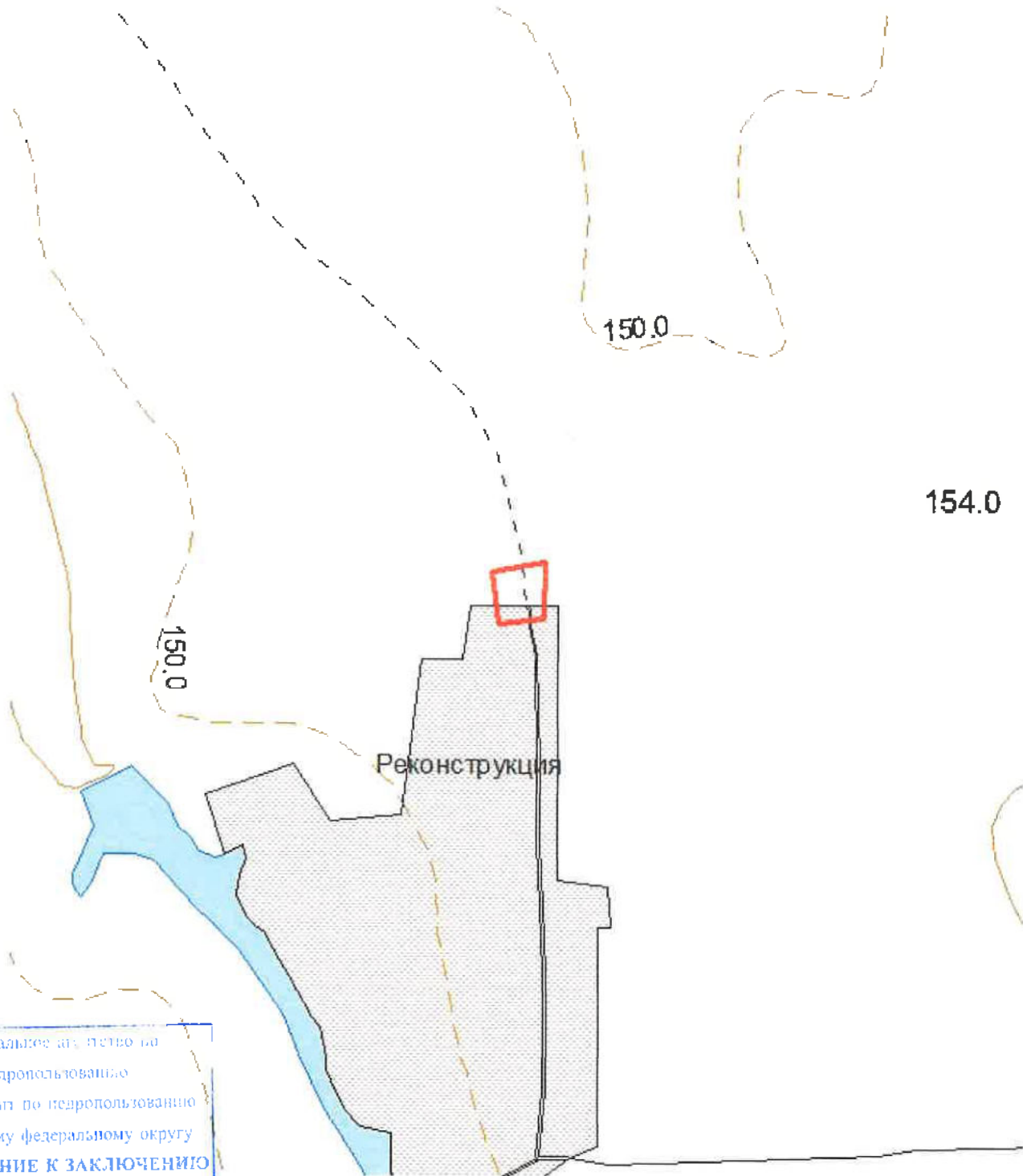
Срок действия Заключения 2 года.

И.о. начальника Департамента
по недропользованию
по Южному федеральному округу



С.В. Макарюха

Топографический план участка работ
"Ликвидация негативного воздействия на окружающую среду накопленных отходов,
включая рекультивацию земельных участков,
на территории городского округа город Михайловка Волгоградской области"
масштаб 1:25000



Федеральное агентство по
недропользованию
Департамент по недропользованию
по Южному федеральному округу
ПРИЛОЖЕНИЕ К ЗАКЛЮЧЕНИЮ
о наличии (отсутствии)
полезных ископаемых


2019 г. 24.07.2019

(подпись)

С.В. Манарова
(расшифровка подписи)



Условные обозначение:

 - участок работ

Приложение 2

Географические координаты объекта: «Ликвидация негативного воздействия на окружающую среду накопленных отходов, включая рекультивацию земельных участков, на территории городского округа город Михайловка Волгоградской области» (вблизи п. Реконструкция)
(WGS-84)

| Номер точки | Северная широта | | | Восточная долгота | | |
|-------------|-----------------|------|---------|-------------------|------|---------|
| | град. | мин. | сек. | град. | мин. | сек. |
| 1 | 50 | 16 | 11,0621 | 43 | 4 | 43,7582 |
| 2 | 50 | 16 | 18,0259 | 43 | 4 | 42,1852 |
| 3 | 50 | 16 | 19,415 | 43 | 4 | 53,1092 |
| 4 | 50 | 16 | 11,8298 | 43 | 4 | 53,3377 |

Федеральное агентство по
недропользованию
Департамент по недропользованию
по Южному федеральному округу
ПРИЛОЖЕНИЕ К ЗАКЛЮЧЕНИЮ
о наличии (отсутствии)
полезных ископаемых





ФЕДЕРАЛЬНОЕ АГЕНТСТВО
ПО НЕДРОПОЛЬЗОВАНИЮ
(РОСНЕДРА)

ДЕПАРТАМЕНТ
ПО НЕДРОПОЛЬЗОВАНИЮ
ПО ЮЖНОМУ ФЕДЕРАЛЬНОМУ ОКРУГУ
(ЮГНЕДРА)

пр. 40-летия Победы, 330, г. Ростов-на-Дону,
Россия, 344111
тел./факс (863) 269-34-77
E-mail: yugnedra@rosnedra.gov.ru

29.08.2019 № 20-1040-10-31/581
на № _____ от _____

Генеральному директору
ЗАО ПИИ «Гипроводстрой»

Ю.Л. Ступенко

400005, г. Волгоград,
пр. Ленина, 86

ЗАКЛЮЧЕНИЕ № 2488

**об отсутствии (наличии) полезных ископаемых в недрах
под участком предстоящей застройки**

« 29 » 08 2019 г.

г. Ростов-на-Дону

Земельный участок предстоящей застройки, отведенный под проведение работ по объекту: «Ликвидация негативного воздействия на окружающую среду накопленных отходов, включая рекультивацию земельных участков, на территории городского округа город Михайловка Волгоградской области», расположен вблизи с. Сидоры в Волгоградской области.

Под участком предстоящей застройки месторождения углеводородного сырья, твердых полезных ископаемых и подземных вод отсутствуют.

Неотъемлемыми частями Заключения являются топографический план района земельного участка предстоящей застройки (приложение 1), географические координаты угловых точек земельного участка предстоящей застройки (приложение 2), заверенные подписью начальника и печатью Департамента по недропользованию по Южному федеральному округу.

Настоящее заключение составлено в 2-х экземплярах.

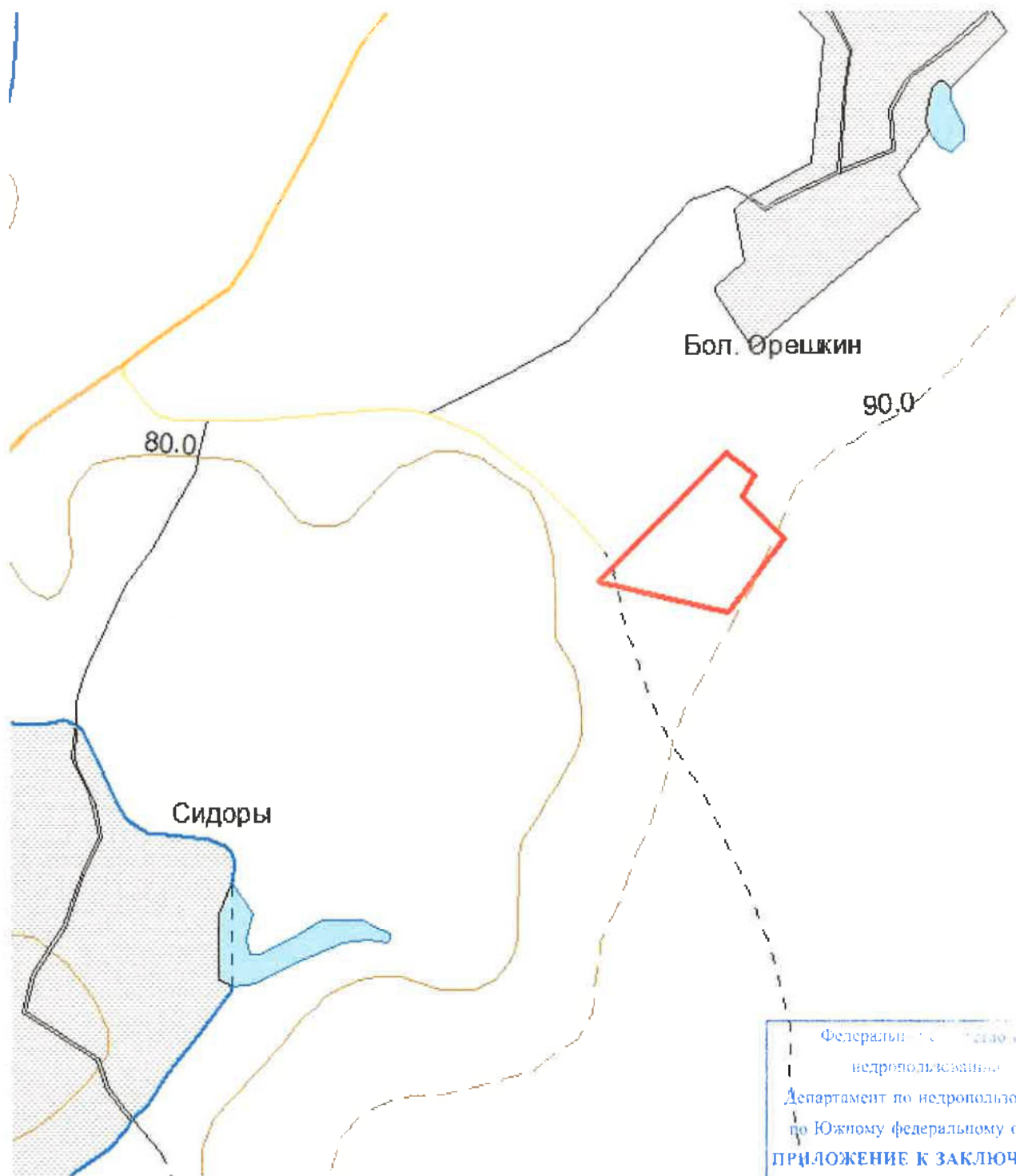
Срок действия Заключения 2 года.


И.о. начальника Департамента
по недропользованию
по Южному федеральному округу



С.В. Макарюха

Топографический план участка работ
"Ликвидация негативного воздействия на окружающую среду накопленных отходов,
включая рекультивацию земельных участков,
на территории городского округа город Михайловка Волгоградской области"
масштаб 1:25000



Условные обозначение:
 - участок работ

Федеральное агентство по недропользованию
Департамент по недропользованию
по Южному федеральному округу
ПРИЛОЖЕНИЕ К ЗАКЛЮЧЕНИЮ
о наличии (отсутствии)
полезных ископаемых

29.08.2019 г. № 1488


С.В. Макарова
Генеральный директор

Приложение 2


Географические координаты объекта: «Ликвидация негативного воздействия на окружающую среду накопленных отходов, включая рекультивацию земельных участков, на территории городского округа город Михайловка Волгоградской области» (вблизи с. Сидоры) (WGS-84)

| Номер точки | Северная широта | | | Восточная долгота | | |
|-------------|-----------------|------|---------|-------------------|------|---------|
| | град. | мин. | сек. | град. | мин. | сек. |
| 1 | 50 | 8 | 13,4126 | 43 | 22 | 48,4869 |
| 2 | 50 | 8 | 16,9476 | 43 | 22 | 21,6562 |
| 3 | 50 | 8 | 34,4227 | 43 | 22 | 47,5028 |
| 4 | 50 | 8 | 31,6195 | 43 | 22 | 53,3343 |
| 5 | 50 | 8 | 28,7661 | 43 | 22 | 50,8123 |
| 6 | 50 | 8 | 23,3365 | 43 | 22 | 59,8348 |

Федеральное агентство по недропользованию
 Департамент по недропользованию по Южному федеральному округу
ПРИЛОЖЕНИЕ К ЗАКЛЮЧЕНИЮ
 о наличии (отсутствии)
 полезных ископаемых

29.08 20__ г. № 2488

С.В. Макарова
 (подпись)
 Руководитель





ФЕДЕРАЛЬНОЕ АГЕНТСТВО
ПО НЕДРОПОЛЬЗОВАНИЮ
(РОСНЕДРА)

ДЕПАРТАМЕНТ
ПО НЕДРОПОЛЬЗОВАНИЮ
ПО ЮЖНОМУ ФЕДЕРАЛЬНОМУ ОКРУГУ
(ЮГНЕДРА)

пр. 40-летия Победы, 330, г. Ростов-на-Дону,
Россия, 344111
тел./факс (863) 269-34-77
E-mail: yugnedra@rosnedra.gov.ru

29.08.2019 № 30-10/10-10-31/580
на № _____ от _____

Генеральному директору
ЗАО ПИИ «Гипроводстрой»

Ю.Л. Ступенко

400005, г. Волгоград,
пр. Ленина, 86

ЗАКЛЮЧЕНИЕ № 2486

об отсутствии (наличии) полезных ископаемых в недрах
под участком предстоящей застройки

« 29 » 08 2019 г.

г. Ростов-на-Дону

Земельный участок предстоящей застройки, отведенный под проведение работ по объекту: «Ликвидация негативного воздействия на окружающую среду накопленных отходов, включая рекультивацию земельных участков, на территории городского округа город Михайловка Волгоградской области», расположен вблизи х. Большая Глушица в Волгоградской области.

Под участком предстоящей застройки месторождения углеводородного сырья, твердых полезных ископаемых и подземных вод отсутствуют.

Неотъемлемыми частями Заключения являются топографический план района земельного участка предстоящей застройки (приложение 1), географические координаты угловых точек земельного участка предстоящей застройки (приложение 2), заверенные подписью начальника и печатью Департамента по недропользованию по Южному федеральному округу.

Настоящее заключение составлено в 2-х экземплярах.

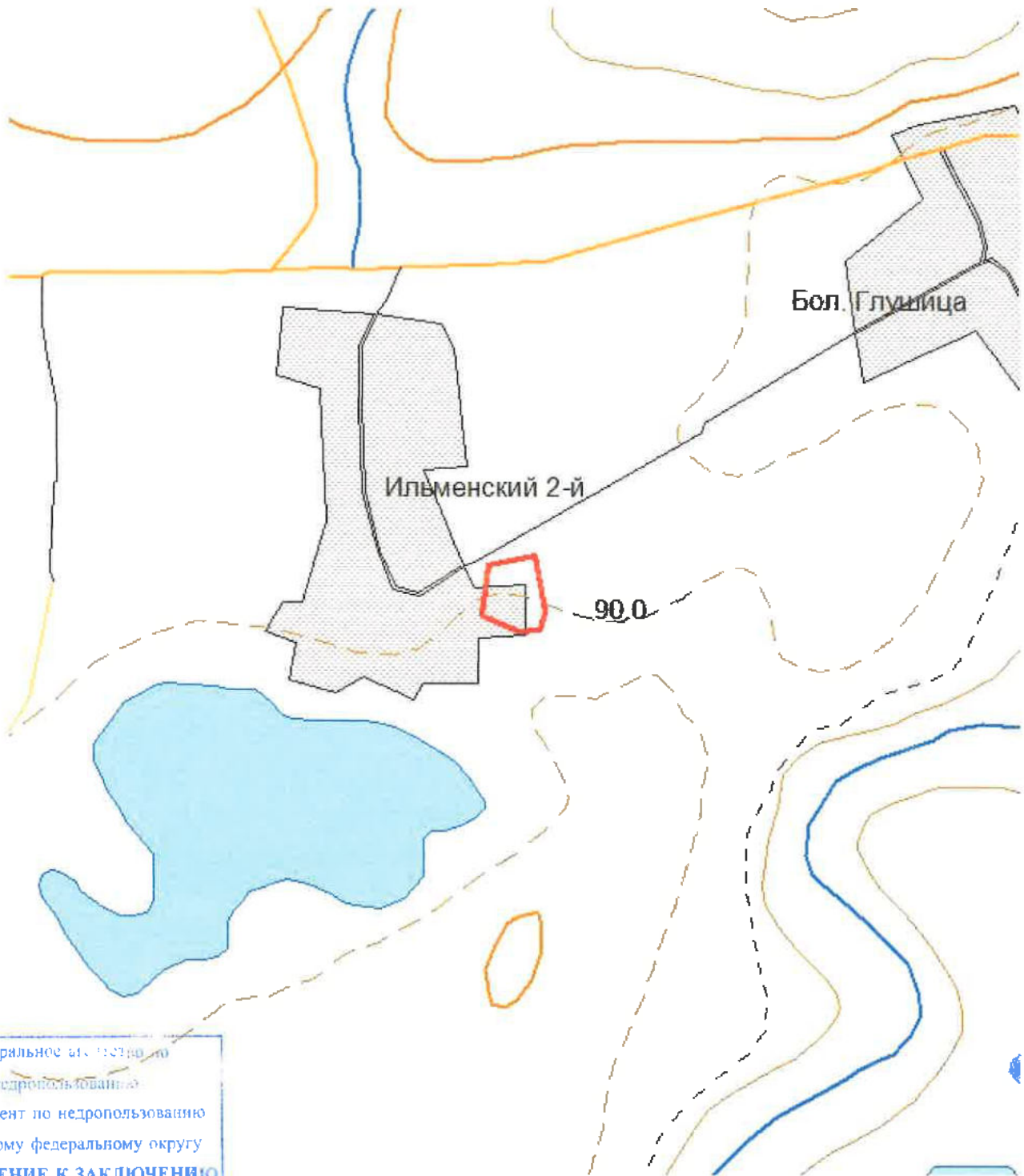
Срок действия Заключения 2 года.

И.о. начальника Департамента
по недропользованию
по Южному федеральному округу



С.В. Макарюха

Топографический план участка работ
"Ликвидация негативного воздействия на окружающую среду накопленных отходов,
включая рекультивацию земельных участков,
на территории городского округа город Михайловка Волгоградской области"
масштаб 1:25000



Федеральное агентство по недропользованию
Департамент по недропользованию по Южному федеральному округу
ПРИЛОЖЕНИЕ К ЗАКЛЮЧЕНИЮ
о наличии (отсутствии)
полезных ископаемых

«29.08.2019» № 156

(подпись)
С.В. Макарян
(расшифровка подписи)

Условные обозначение:

 - участок работ

Приложение 2

Географические координаты объекта: «Ликвидация негативного воздействия на окружающую среду накопленных отходов, включая рекультивацию земельных участков, на территории городского округа город Михайловка Волгоградской области» (вблизи х. Большая Глушица) (WGS-84)

| Номер точки | Северная широта | | | Восточная долгота | | |
|-------------|-----------------|------|---------|-------------------|------|---------|
| | град. | мин. | сек. | град. | мин. | сек. |
| 1 | 50 | 13 | 41,8378 | 43 | 33 | 48,6382 |
| 2 | 50 | 13 | 43,3343 | 43 | 33 | 58,2146 |
| 3 | 50 | 13 | 35,805 | 43 | 34 | 0,5902 |
| 4 | 50 | 13 | 33,3732 | 43 | 33 | 59,6398 |
| 5 | 50 | 13 | 33,1862 | 43 | 33 | 55,2539 |
| 6 | 50 | 13 | 35,1035 | 43 | 33 | 47,4688 |

Федеральное агентство по
недропользованию
Департамент по недропользованию
по Южному федеральному округу
ПРИЛОЖЕНИЕ К ЗАКЛЮЧЕНИЮ
о наличии (отсутствии)
полезных ископаемых





ФЕДЕРАЛЬНОЕ АГЕНТСТВО
ПО НЕДРОПОЛЬЗОВАНИЮ
(РОСНЕДРА)

ДЕПАРТАМЕНТ
ПО НЕДРОПОЛЬЗОВАНИЮ
ПО ЮЖНОМУ ФЕДЕРАЛЬНОМУ ОКРУГУ
(ЮГНЕДРА)

пр. 40-летия Победы, 330, г. Ростов-на-Дону,
Россия, 344111

тел./факс (863) 269-34-77

E-mail: yugnedra@rosnedra.gov.ru

29.08.2019 № 3010/0-10-31/579

на № _____ от _____

Генеральному директору
ЗАО ПИИ «Гипроводстрой»

Ю.Л. Ступенко

400005, г. Волгоград,
пр. Ленина, 86

ЗАКЛЮЧЕНИЕ № 2485

**об отсутствии (наличии) полезных ископаемых в недрах
под участком предстоящей застройки**

« 29 » 08 2019 г.

г. Ростов-на-Дону

Земельный участок предстоящей застройки, отведенный под проведение работ по объекту: «Ликвидация негативного воздействия на окружающую среду накопленных отходов, включая рекультивацию земельных участков, на территории городского округа город Михайловка Волгоградской области», расположен вблизи х. Сенной в Волгоградской области.

Под участком предстоящей застройки месторождения углеводородного сырья, твердых полезных ископаемых и подземных вод отсутствуют.

Неотъемлемыми частями Заключения являются топографический план района земельного участка предстоящей застройки (приложение 1), географические координаты угловых точек земельного участка предстоящей застройки (приложение 2), заверенные подписью начальника и печатью Департамента по недропользованию по Южному федеральному округу.

Настоящее заключение составлено в 2-х экземплярах.

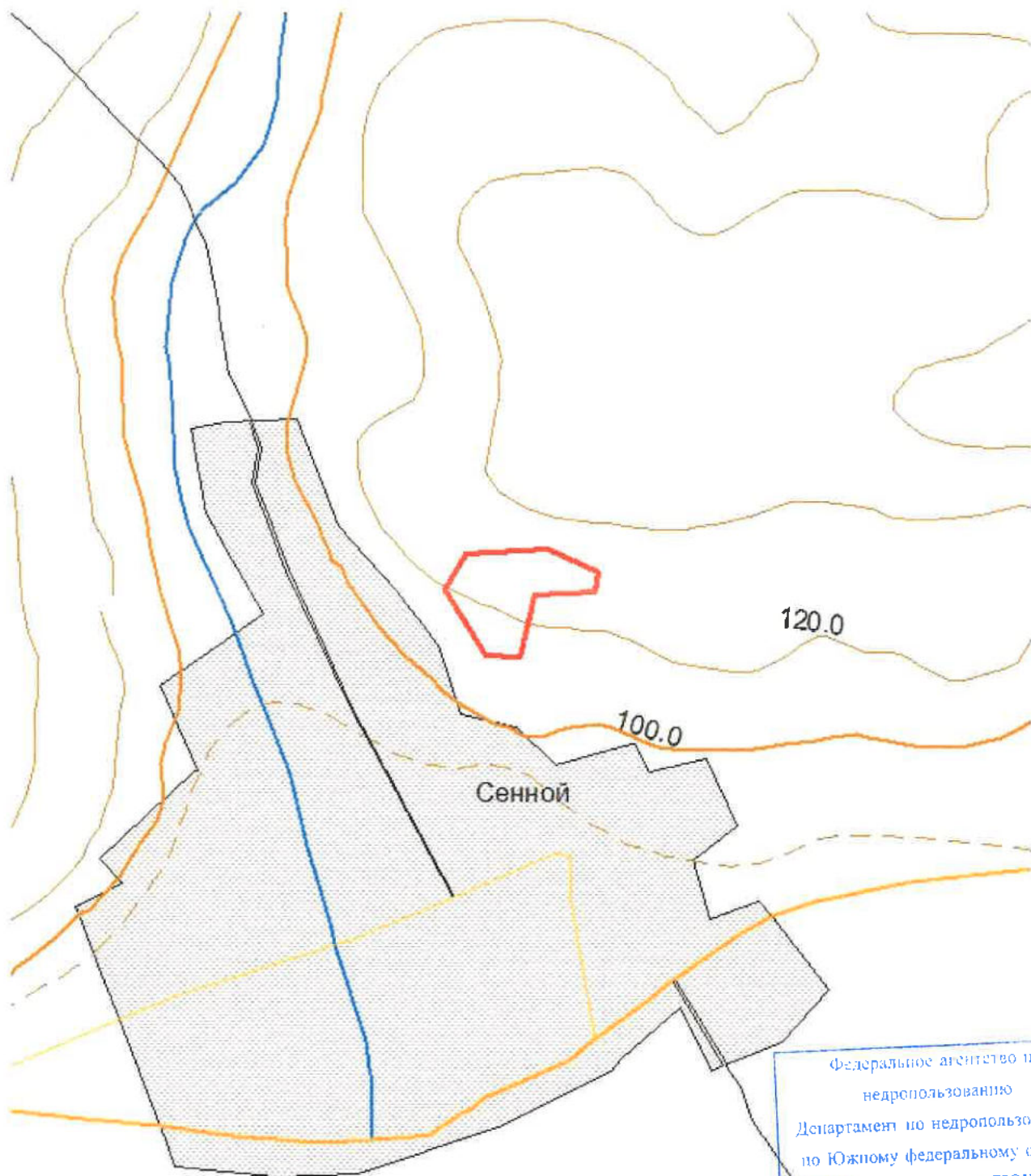
Срок действия Заключения 2 года.


И.о. начальника Департамента
по недропользованию
по Южному федеральному округу



С.В. Макарюха

Топографический план участка работ
"Ликвидация негативного воздействия на окружающую среду накопленных отходов,
включая рекультивацию земельных участков,
на территории городского округа город Михайловка Волгоградской области"
масштаб 1:25000



Условные обозначение:
 - участок работ

Федеральное агентство по
недропользованию
Департамент по недропользованию
по Южному федеральному округу
ПРИЛОЖЕНИЕ К ЗАКЛЮЧЕНИЮ
о наличии (отсутствии)
полезных ископаемых

г. № 2485

С.В. Макарова
Генеральный директор



Приложение 2

Географические координаты объекта: «Ликвидация негативного воздействия на окружающую среду накопленных отходов, включая рекультивацию земельных участков, на территории городского округа город Михайловка Волгоградской области» (вблизи х. Сенной) (WGS-84)

| Номер точки | Северная широта | | | Восточная долгота | | |
|-------------|-----------------|------|---------|-------------------|------|---------|
| | град. | мин. | сек. | град. | мин. | сек. |
| 1 | 50 | 15 | 41,0725 | 43 | 37 | 31,2988 |
| 2 | 50 | 15 | 49,6538 | 43 | 37 | 22,7756 |
| 3 | 50 | 15 | 54,3773 | 43 | 37 | 26,9087 |
| 4 | 50 | 15 | 55,2192 | 43 | 37 | 43,6255 |
| 5 | 50 | 15 | 52,4363 | 43 | 37 | 54,0505 |
| 6 | 50 | 15 | 49,7006 | 43 | 37 | 53,5016 |
| 7 | 50 | 15 | 49,2565 | 43 | 37 | 40,9185 |
| 8 | 50 | 15 | 41,0024 | 43 | 37 | 38,2849 |

Федеральное агентство по недропользованию
 Департамент по недропользованию по Южному федеральному округу
ПРИЛОЖЕНИЕ К ЗАКЛЮЧЕНИЮ
 о наличии (отсутствии)
 полезных ископаемых

2019. № 248/19

Иванов (подпись)
 Иванова (подпись)





ФЕДЕРАЛЬНОЕ АГЕНТСТВО
ПО НЕДРОПОЛЬЗОВАНИЮ
(РОСНЕДРА)

ДЕПАРТАМЕНТ
ПО НЕДРОПОЛЬЗОВАНИЮ
ПО ЮЖНОМУ ФЕДЕРАЛЬНОМУ ОКРУГУ
(ЮГНЕДРА)

пр. 40-летия Победы, 330, г. Ростов-на-Дону,
Россия, 344111
тел./факс (863) 269-34-77
E-mail: yugnedra@rosnedra.gov.ru

29.08.2019 № 30-10/10-10-31/578

на № _____ от _____

Генеральному директору
ЗАО ПИИ «Гипроводстрой»

Ю.Л. Ступенко

400005, г. Волгоград,
пр. Ленина, 86

ЗАКЛЮЧЕНИЕ № 2484

**об отсутствии (наличии) полезных ископаемых в недрах
под участком предстоящей застройки**

« 29 » 08 2019 г.

г. Ростов-на-Дону

Земельный участок предстоящей застройки, отведенный под проведение работ по объекту: «Ликвидация негативного воздействия на окружающую среду накопленных отходов, включая рекультивацию земельных участков, на территории городского округа город Михайловка Волгоградской области», расположен вблизи х. Раздоры в Волгоградской области.

Под участком предстоящей застройки месторождения углеводородного сырья, твердых полезных ископаемых и подземных вод отсутствуют.

Неотъемлемыми частями Заключения являются топографический план района земельного участка предстоящей застройки (приложение 1), географические координаты угловых точек земельного участка предстоящей застройки (приложение 2), заверенные подписью начальника и печатью Департамента по недропользованию по Южному федеральному округу.

Настоящее заключение составлено в 2-х экземплярах.

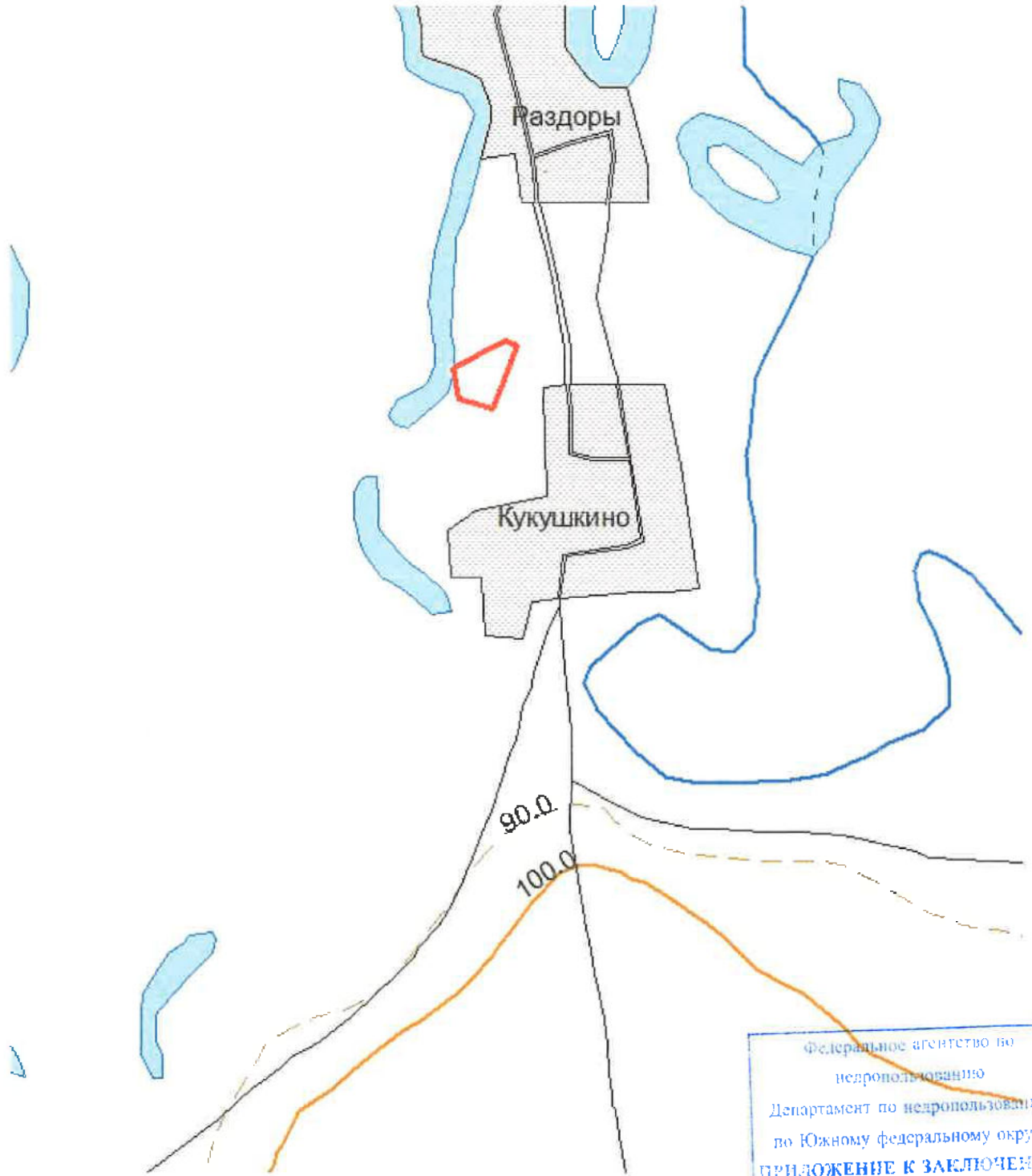
Срок действия Заключения 2 года.

И.о. начальника Департамента
по недропользованию
по Южному федеральному округу




С.В. Макарюха

Топографический план участка работ
"Ликвидация негативного воздействия на окружающую среду накопленных отходов,
включая рекультивацию земельных участков,
на территории городского округа город Михайловка Волгоградской области"
масштаб 1:25000




Условные обозначение:

 - участок работ

Федеральное агентство по
недропользованию
Департамент по недропользованию
по Южному федеральному округу
ПРИЛОЖЕНИЕ К ЗАКЛЮЧЕНИЮ
о наличии (отсутствии)
полезных ископаемых

2019г. №02484


С.В. Масарюха
Генеральный директор



Приложение 2

Географические координаты объекта: «Ликвидация негативного воздействия на окружающую среду накопленных отходов, включая рекультивацию земельных участков, на территории городского округа город Михайловка Волгоградской области» (вблизи х. Раздоры) (WGS-84)

| Номер точки | Северная широта | | | Восточная долгота | | |
|-------------|-----------------|------|---------|-------------------|------|---------|
| | град. | мин. | сек. | град. | мин. | сек. |
| 1 | 50 | 11 | 28,1639 | 43 | 38 | 59,0639 |
| 2 | 50 | 11 | 31,9051 | 43 | 39 | 10,0573 |
| 3 | 50 | 11 | 31,3673 | 43 | 39 | 12,4679 |
| 4 | 50 | 11 | 22,9028 | 43 | 39 | 7,4275 |
| 5 | 50 | 11 | 24,1888 | 43 | 39 | 0,6345 |





ФЕДЕРАЛЬНОЕ АГЕНТСТВО
ПО НЕДРОПОЛЬЗОВАНИЮ
(РОСНЕДРА)

ДЕПАРТАМЕНТ
ПО НЕДРОПОЛЬЗОВАНИЮ
ПО ЮЖНОМУ ФЕДЕРАЛЬНОМУ ОКРУГУ
(ЮГНЕДРА)

пр. 40-летия Победы, 330, г. Ростов-на-Дону,
Россия, 344111

тел./факс (863) 269-34-77

E-mail: yugnedra@rosnedra.gov.ru

29.08.2019 № В 0-1040-10-31/602

на № _____ от _____

Генеральному директору
ЗАО ПИИ «Гипроводстрой»

Ю.Л. Ступенко

400005, г. Волгоград,
пр. Ленина, 86

ЗАКЛЮЧЕНИЕ № 2483

**об отсутствии (наличии) полезных ископаемых в недрах
под участком предстоящей застройки**

« 29 » 08. 2019 г.

г. Ростов-на-Дону

Земельный участок предстоящей застройки, отведенный под проведение работ по объекту: «Ликвидация негативного воздействия на окружающую среду накопленных отходов, включая рекультивацию земельных участков, на территории городского округа город Михайловка Волгоградской области», расположен вблизи х. Субботин в Волгоградской области.

Под участком предстоящей застройки месторождения углеводородного сырья, твердых полезных ископаемых и подземных вод отсутствуют.

Неотъемлемыми частями Заключения являются топографический план района земельного участка предстоящей застройки (приложение 1), географические координаты угловых точек земельного участка предстоящей застройки (приложение 2), заверенные подписью начальника и печатью Департамента по недропользованию по Южному федеральному округу.

Настоящее заключение составлено в 2-х экземплярах.

Срок действия Заключения 2 года.

И.о. начальника Департамента
по недропользованию
по Южному федеральному округу



С.В. Макарюха

Топографический план участка работ
"Ликвидация негативного воздействия на окружающую среду накопленных отходов,
включая рекультивацию земельных участков,
на территории городского округа город Михайловка Волгоградской области"
масштаб 1:25000



Федеральное агентство по
недропользованию
Департамент по недропользованию
по Южному федеральному округу
ПРИЛОЖЕНИЕ К ЗАКЛЮЧЕНИЮ
о наличии (отсутствии)
полезных ископаемых

«22 08 2019» г. 2483

(подпись)

С.В. Макарычев
госинженер по лицензиям

Условные обозначение:

 - участок работ


Приложение 2


Географические координаты объекта: «Ликвидация негативного воздействия на окружающую среду накопленных отходов, включая рекультивацию земельных участков, на территории городского округа город Михайловка Волгоградской области» (вблизи х. Субботин)(WGS-84)


| Номер точки | Северная широта | | | Восточная долгота | | |
|-------------|-----------------|------|---------|-------------------|------|---------|
| | град. | мин. | сек. | град. | мин. | сек. |
| 1 | 50 | 7 | 59,3887 | 43 | 36 | 51,1791 |
| 2 | 50 | 8 | 11,9235 | 43 | 36 | 54,2355 |
| 3 | 50 | 8 | 11,057 | 43 | 37 | 0,1078 |
| 4 | 50 | 8 | 7,7801 | 43 | 37 | 2,2321 |
| 5 | 50 | 8 | 1,375 | 43 | 36 | 59,9919 |
| 6 | 50 | 7 | 51,5684 | 43 | 36 | 55,8978 |
| 7 | 50 | 7 | 52,5615 | 43 | 36 | 53,619 |

Федеральное агентство по недропользованию
 Департамент по недропользованию
 по Южному федеральному округу
ПРИЛОЖЕНИЕ К ЗАКЛЮЧЕНИЮ
 о наличии (отсутствии)
 полезных ископаемых

«29 08 2019» № 2483


 (подпись)


 С.В. Макарова





ФЕДЕРАЛЬНОЕ АГЕНТСТВО
ПО НЕДРОПОЛЬЗОВАНИЮ
(РОСНЕДРА)

ДЕПАРТАМЕНТ
ПО НЕДРОПОЛЬЗОВАНИЮ
ПО ЮЖНОМУ ФЕДЕРАЛЬНОМУ ОКРУГУ
(ЮГНЕДРА)

пр. 40-летия Победы, 330, г. Ростов-на-Дону,
Россия, 344111

тел./факс (863) 269-34-77

E-mail: yugnedra@rosnedra.gov.ru

29.08.2019 № ВД-10920-10-31/593

на № _____ от _____

Генеральному директору
ЗАО ПИИ «Гипроводстрой»

Ю.Л. Ступенко

400005, г. Волгоград,
пр. Ленина, 86

ЗАКЛЮЧЕНИЕ № 2482

**об отсутствии (наличии) полезных ископаемых в недрах
под участком предстоящей застройки**

« 29 » 08 2019 г.

г. Ростов-на-Дону

Земельный участок предстоящей застройки, отведенный под проведение работ по объекту: «Ликвидация негативного воздействия на окружающую среду накопленных отходов, включая рекультивацию земельных участков, на территории городского округа город Михайловка Волгоградской области», расположен вблизи х. Княжеский-1 в Волгоградской области.

Под участком предстоящей застройки месторождения углеводородного сырья, твердых полезных ископаемых и подземных вод отсутствуют.

Неотъемлемыми частями Заключения являются топографический план района земельного участка предстоящей застройки (приложение 1), географические координаты угловых точек земельного участка предстоящей застройки (приложение 2), заверенные подписью начальника и печатью Департамента по недропользованию по Южному федеральному округу.

Настоящее заключение составлено в 2-х экземплярах.

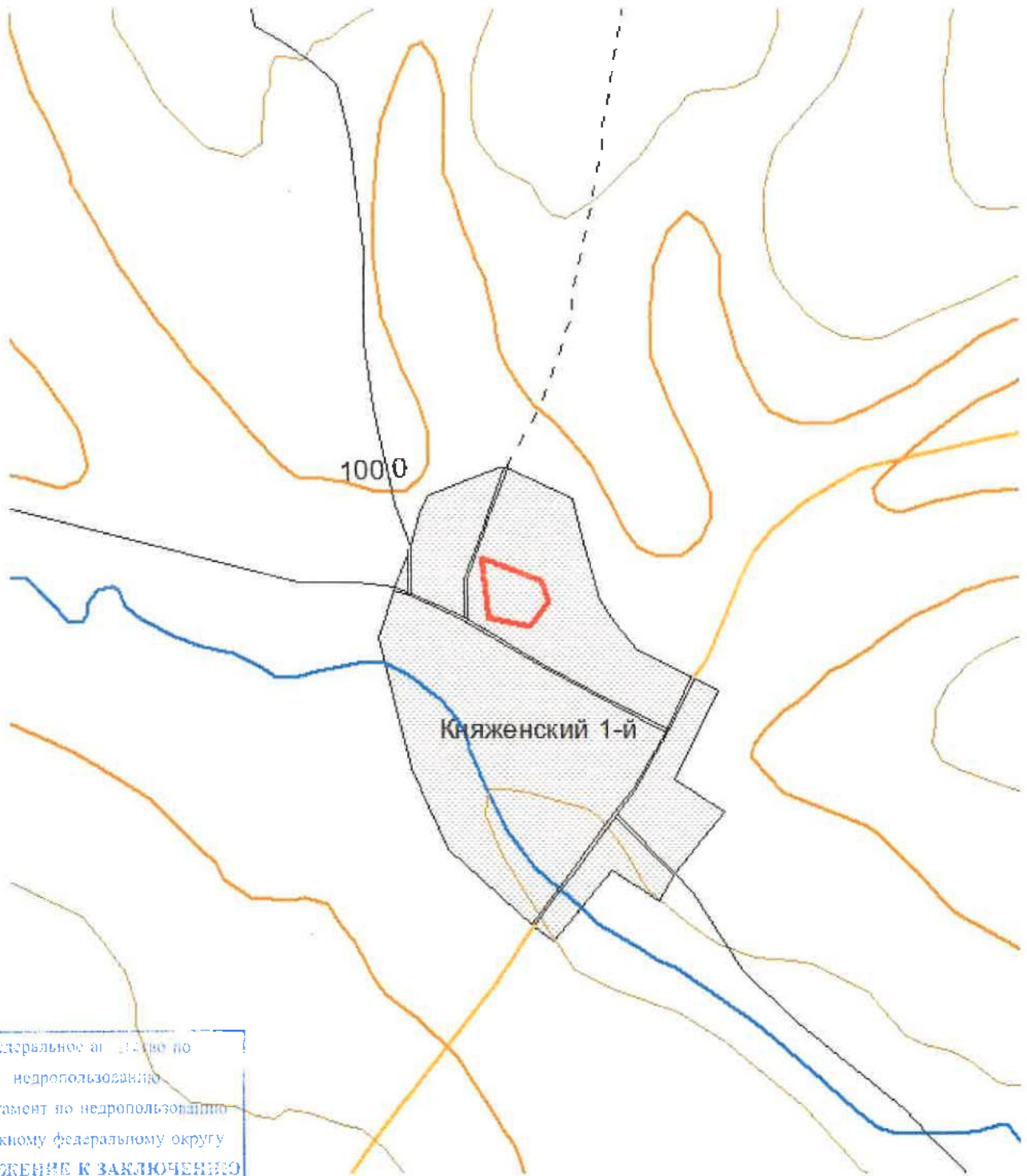
Срок действия Заключения 2 года.

И.о. начальника Департамента
по недропользованию
по Южному федеральному округу



С.В. Макарюха

Топографический план участка работ
"Ликвидация негативного воздействия на окружающую среду накопленных отходов,
включая рекультивацию земельных участков,
на территории городского округа город Михайловка Волгоградской области"
масштаб 1:25000



Федеральное агентство по
недропользованию
Департамент по недропользованию
по Южному федеральному округу
ПРИЛОЖЕНИЕ К ЗАКЛЮЧЕНИЮ
о наличии (отсутствии)
полезных ископаемых

«29, 08 2019» 2482



С.В. Макарова
грасифирова подпись

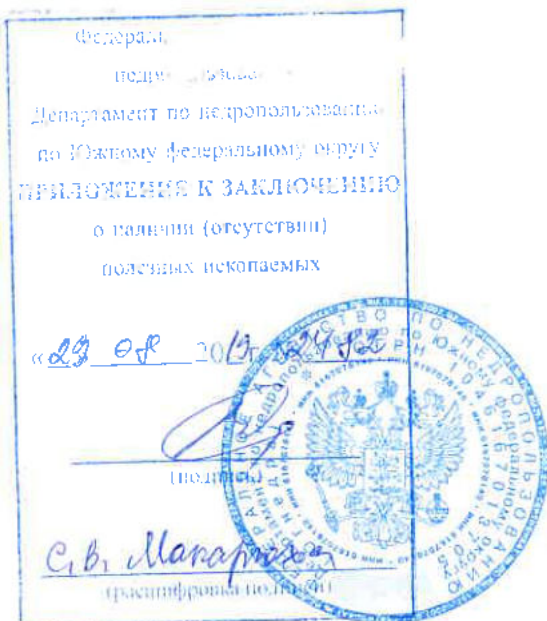
Условные обозначение:

 - участок работ

Приложение 2

Географические координаты объекта: «Ликвидация негативного воздействия на окружающую среду накопленных отходов, включая рекультивацию земельных участков, на территории городского округа город Михайловка Волгоградской области» (вблизи х. Княжеский-1)
(WGS-84)

| Номер точки | Северная широта | | | Восточная долгота | | |
|-------------|-----------------|------|---------|-------------------|------|---------|
| | град. | мин. | сек. | град. | мин. | сек. |
| 1 | 49 | 57 | 30,0047 | 43 | 0 | 39,3096 |
| 2 | 49 | 57 | 37,8613 | 43 | 0 | 37,7101 |
| 3 | 49 | 57 | 34,9852 | 43 | 0 | 50,0681 |
| 4 | 49 | 57 | 32,226 | 43 | 0 | 51,5218 |
| 5 | 49 | 57 | 29,046 | 43 | 0 | 47,9962 |





ФЕДЕРАЛЬНОЕ АГЕНТСТВО
ПО НЕДРОПОЛЬЗОВАНИЮ
(РОСНЕДРА)

ДЕПАРТАМЕНТ
ПО НЕДРОПОЛЬЗОВАНИЮ
ПО ЮЖНОМУ ФЕДЕРАЛЬНОМУ ОКРУГУ
(ЮГНЕДРА)

пр. 40-летия Победы, 330, г. Ростов-на-Дону,
Россия, 344111

тел./факс (863) 269-34-77

E-mail: yugnedra@rosnedra.gov.ru

29.08.2019 № В0-10-10-31/601

на № _____ от _____

Генеральному директору
ЗАО ПИИ «Гипроводстрой»

Ю.Л. Ступенко

400005, г. Волгоград,
пр. Ленина, 86

ЗАКЛЮЧЕНИЕ № 2481

**об отсутствии (наличии) полезных ископаемых в недрах
под участком предстоящей застройки**

«29» 08. 2019 г.

г. Ростов-на-Дону

Земельный участок предстоящей застройки, отведенный под проведение работ по объекту: «Ликвидация негативного воздействия на окружающую среду накопленных отходов, включая рекультивацию земельных участков, на территории городского округа город Михайловка Волгоградской области», расположен вблизи х. Катасонов в Волгоградской области.

Под участком предстоящей застройки месторождения углеводородного сырья, твердых полезных ископаемых и подземных вод отсутствуют.

Неотъемлемыми частями Заключения являются топографический план района земельного участка предстоящей застройки (приложение 1), географические координаты угловых точек земельного участка предстоящей застройки (приложение 2), заверенные подписью начальника и печатью Департамента по недропользованию по Южному федеральному округу.

Настоящее заключение составлено в 2-х экземплярах.

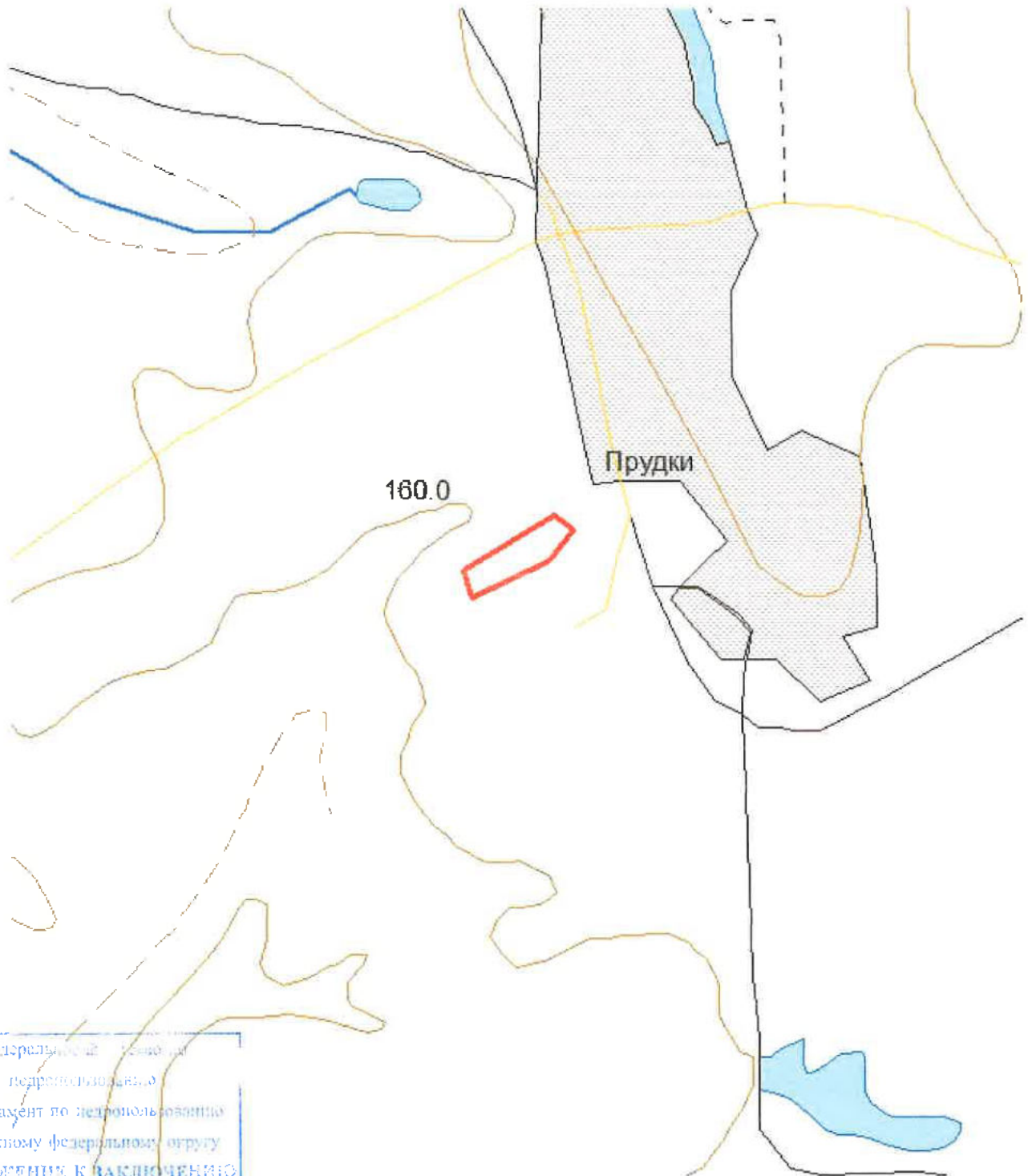
Срок действия Заключения 2 года.

И.о. начальника Департамента
по недропользованию
по Южному федеральному округу



С.В. Макарюха

Топографический план участка работ
"Ликвидация негативного воздействия на окружающую среду накопленных отходов,
включая рекультивацию земельных участков,
на территории городского округа город Михайловка Волгоградской области"
масштаб 1:25000




160.0

Прудки

Федеральное агентство по недропользованию
Департамент по недропользованию по Южному федеральному округу
ПРИЛОЖЕНИЕ К ЗАКЛЮЧЕНИЮ
о наличии (отсутствии)
полезных ископаемых
29.08 2019 0481
С.В. Макарова
Специалист по т.н.


Условные обозначение:

 - участок работ

Приложение 2

Географические координаты объекта: «Ликвидация негативного воздействия на окружающую среду накопленных отходов, включая рекультивацию земельных участков, на территории городского округа город Михайловка Волгоградской области» (вблизи х. Катасонов) (WGS-84)

| Номер точки | Северная широта | | | Восточная долгота | | |
|-------------|-----------------|------|---------|-------------------|------|---------|
| | град. | мин. | сек. | град. | мин. | сек. |
| 1 | 50 | 4 | 19,3829 | 42 | 59 | 48,6802 |
| 2 | 50 | 4 | 23,0773 | 42 | 59 | 46,9313 |
| 3 | 50 | 4 | 30,5599 | 43 | 0 | 5,0386 |
| 4 | 50 | 4 | 28,7126 | 43 | 0 | 9,0827 |
| 5 | 50 | 4 | 24,5505 | 43 | 0 | 4,419 |





ФЕДЕРАЛЬНОЕ АГЕНТСТВО
ПО НЕДРОПОЛЬЗОВАНИЮ
(РОСНЕДРА)

ДЕПАРТАМЕНТ
ПО НЕДРОПОЛЬЗОВАНИЮ
ПО ЮЖНОМУ ФЕДЕРАЛЬНОМУ ОКРУГУ
(ЮГНЕДРА)

пр. 40-летия Победы, 330, г. Ростов-на-Дону,
Россия, 344111
тел./факс (863) 269-34-77
E-mail: yugnedra@rosnedra.gov.ru

29.08.2019 № В0-1090-31/594

на № _____ от _____

Генеральному директору
ЗАО ПИИ «Гипроводстрой»

Ю.Л. Ступенко

400005, г. Волгоград,
пр. Ленина, 86

ЗАКЛЮЧЕНИЕ № 2480

об отсутствии (наличии) полезных ископаемых в недрах
под участком предстоящей застройки

« 29 » 08, 2019 г.

г. Ростов-на-Дону

Земельный участок предстоящей застройки, отведенный под проведение работ по объекту: «Ликвидация негативного воздействия на окружающую среду накопленных отходов, включая рекультивацию земельных участков, на территории городского округа город Михайловка Волгоградской области», расположен вблизи х. Сеничкин в Волгоградской области.

Под участком предстоящей застройки месторождения углеводородного сырья, твердых полезных ископаемых и подземных вод отсутствуют.

Неотъемлемыми частями Заключения являются топографический план района земельного участка предстоящей застройки (приложение 1), географические координаты угловых точек земельного участка предстоящей застройки (приложение 2), заверенные подписью начальника и печатью Департамента по недропользованию по Южному федеральному округу.

Настоящее заключение составлено в 2-х экземплярах.

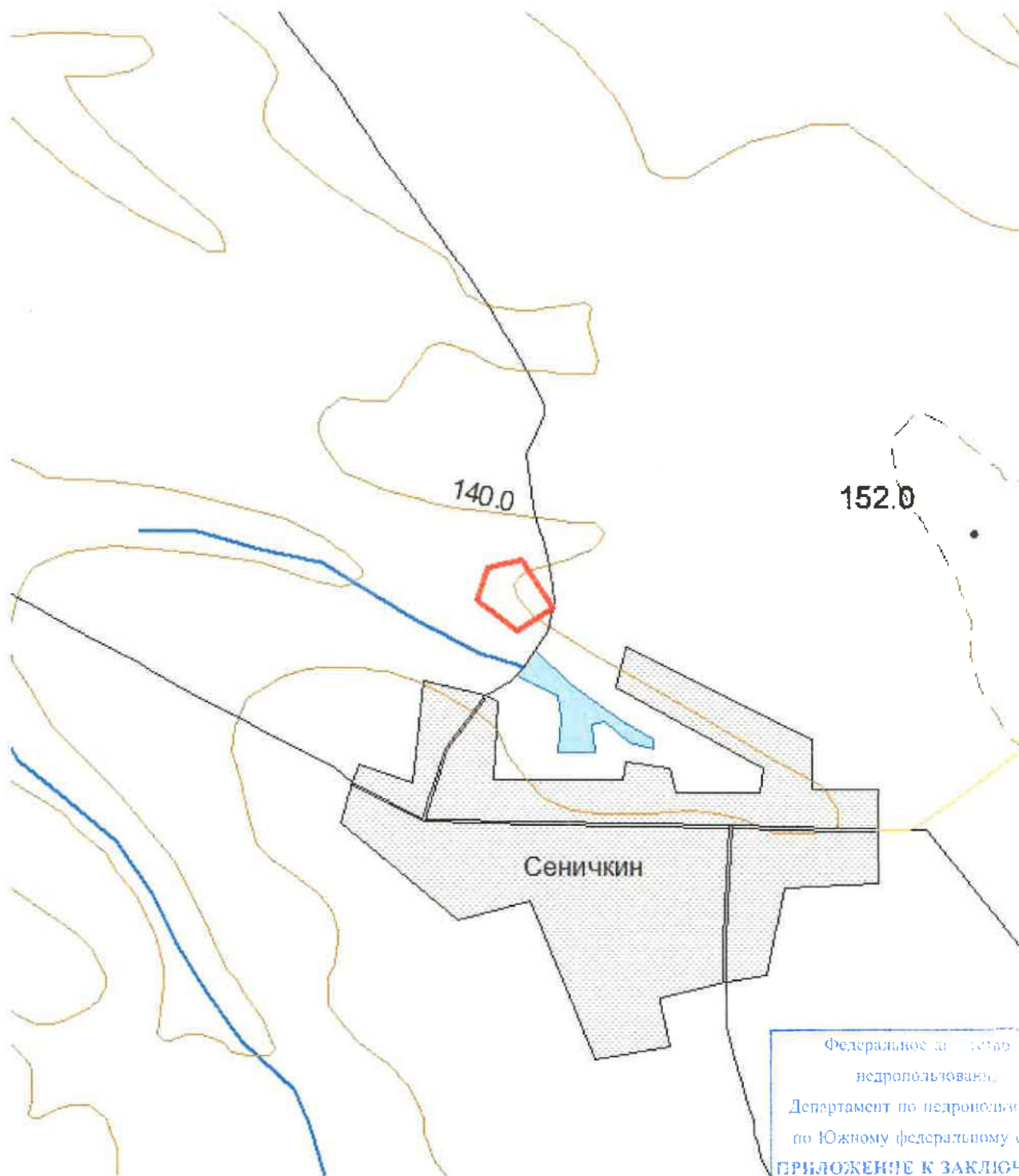
Срок действия Заключения 2 года.


И.о. начальника Департамента
по недропользованию
по Южному федеральному округу



С.В. Макарюха

Топографический план участка работ
"Ликвидация негативного воздействия на окружающую среду накопленных отходов,
включая рекультивацию земельных участков,
на территории городского округа город Михайловка Волгоградской области"
масштаб 1:25000



Условные обозначение:
 - участок работ

Федеральное агентство по
недропользованию,
Департамент по недропользованию
по Южному федеральному округу
ПРИЛОЖЕНИЕ К ЗАКЛЮЧЕНИЮ
о наличии (отсутствии)
полезных ископаемых

19.12.2019 № 2480



С.В. Макарова
Генеральный директор

Приложение 2

Географические координаты объекта: «Ликвидация негативного воздействия на окружающую среду накопленных отходов, включая рекультивацию земельных участков, на территории городского округа город Михайловка Волгоградской области» (вблизи х. Сеничкин) (WGS-84)

| Номер точки | Северная широта | | | Восточная долгота | | |
|-------------|-----------------|------|---------|-------------------|------|---------|
| | град. | мин. | сек. | град. | мин. | сек. |
| 1 | 50 | 3 | 2,5331 | 42 | 53 | 25,6682 |
| 2 | 50 | 3 | 6,3912 | 42 | 53 | 17,1832 |
| 3 | 50 | 3 | 10,8574 | 42 | 53 | 19,2952 |
| 4 | 50 | 3 | 11,933 | 42 | 53 | 26,251 |
| 5 | 50 | 3 | 5,5728 | 42 | 53 | 32,9151 |

Федеральное агентство по недропользованию
 Департамент по недропользованию по Южному федеральному округу
 ПРИЛОЖЕНИЕ К ЗАКЛЮЧЕНИЮ
 о наличии (отсутствии)
 полезных ископаемых

29.08.2019 г. 2780

С.В. Макарова
 главный специалист





ФЕДЕРАЛЬНОЕ АГЕНТСТВО
ПО НЕДРОПОЛЬЗОВАНИЮ
(РОСНЕДРА)

ДЕПАРТАМЕНТ
ПО НЕДРОПОЛЬЗОВАНИЮ
ПО ЮЖНОМУ ФЕДЕРАЛЬНОМУ ОКРУГУ
(ЮГНЕДРА)

пр. 40-летия Победы, 330, г. Ростов-на-Дону,
Россия, 344111

тел./факс (863) 269-34-77

E-mail: yugnedra@rosnedra.gov.ru

29.08.2019 № В0-10/10-10-31/592

на № _____ от _____

Генеральному директору
ЗАО ПИИ «Гипроводстрой»

Ю.Л. Ступенко

400005, г. Волгоград,
пр. Ленина, 86

ЗАКЛЮЧЕНИЕ № 2479

**об отсутствии (наличии) полезных ископаемых в недрах
под участком предстоящей застройки**

« 29 » 08 2019 г.

г. Ростов-на-Дону

Земельный участок предстоящей застройки, отведенный под проведение работ по объекту: «Ликвидация негативного воздействия на окружающую среду накопленных отходов, включая рекультивацию земельных участков, на территории городского округа город Михайловка Волгоградской области», расположен вблизи х. Зиновьев в Волгоградской области.

Под участком предстоящей застройки месторождения углеводородного сырья, твердых полезных ископаемых и подземных вод отсутствуют.

Неотъемлемыми частями Заключения являются топографический план района земельного участка предстоящей застройки (приложение 1), географические координаты угловых точек земельного участка предстоящей застройки (приложение 2), заверенные подписью начальника и печатью Департамента по недропользованию по Южному федеральному округу.

Настоящее заключение составлено в 2-х экземплярах.

Срок действия Заключения 2 года.

И.о. начальника Департамента
по недропользованию
по Южному федеральному округу



С.В. Макарюха

Приложение 2

Географические координаты объекта: «Ликвидация негативного воздействия на окружающую среду накопленных отходов, включая рекультивацию земельных участков, на территории городского округа город Михайловка Волгоградской области» (вблизи х. Зиновьев)(WGS-84)

| Номер точки | Северная широта | | | Восточная долгота | | |
|-------------|-----------------|------|---------|-------------------|------|---------|
| | град. | мин. | сек. | град. | мин. | сек. |
| 1 | 50 | 0 | 16,2582 | 42 | 57 | 36,8283 |
| 2 | 50 | 0 | 18,1989 | 42 | 57 | 35,8096 |
| 3 | 50 | 0 | 18,6198 | 42 | 57 | 43,5588 |
| 4 | 50 | 0 | 16,8193 | 42 | 57 | 44,3591 |

Федеральное агентство по техническому регулированию и метрологии
 Департамент по метрологическому обеспечению
 по Южному федеральному округу

ПРИЛОЖЕНИЕ К ЗАКЛЮЧЕНИЮ
 о наличии (отсутствии)
 полетных неопасных

2019. № 2479

С.В. Макароха
 (расшифровка)



ФЕДЕРАЛЬНОЕ АГЕНТСТВО
ПО НЕДРОПОЛЬЗОВАНИЮ
(РОСНЕДРА)

ДЕПАРТАМЕНТ
ПО НЕДРОПОЛЬЗОВАНИЮ
ПО ЮЖНОМУ ФЕДЕРАЛЬНОМУ ОКРУГУ
(ЮГНЕДРА)

пр. 40-летия Победы, 330, г. Ростов-на-Дону,
Россия, 344111

тел./факс (863) 269-34-77

E-mail: yugnedra@rosnedra.gov.ru

29.08.2019 № 80-1090-10-31/595

на № _____ от _____

Генеральному директору
ЗАО ПИИ «Гипроводстрой»

Ю.Л. Ступенко

400005, г. Волгоград,
пр. Ленина, 86

ЗАКЛЮЧЕНИЕ № 2478

об отсутствии (наличии) полезных ископаемых в недрах
под участком предстоящей застройки

«29» 08. 2019 г.

г. Ростов-на-Дону

Земельный участок предстоящей застройки, отведенный под проведение работ по объекту: «Ликвидация негативного воздействия на окружающую среду накопленных отходов, включая рекультивацию земельных участков, на территории городского округа город Михайловка Волгоградской области», расположен вблизи х. Отруба в Волгоградской области.

Под участком предстоящей застройки месторождения углеводородного сырья, твердых полезных ископаемых и подземных вод отсутствуют.

Неотъемлемыми частями Заключения являются топографический план района земельного участка предстоящей застройки (приложение 1), географические координаты угловых точек земельного участка предстоящей застройки (приложение 2), заверенные подписью начальника и печатью Департамента по недропользованию по Южному федеральному округу.

Настоящее заключение составлено в 2-х экземплярах.

Срок действия Заключения 2 года.

И.о. начальника Департамента
по недропользованию
по Южному федеральному округу




С.В. Макарюха

Топографический план участка работ
"Ликвидация негативного воздействия на окружающую среду накопленных отходов,
включая рекультивацию земельных участков,
на территории городского округа город Михайловка Волгоградской области"
масштаб 1:25000




Условные обозначение:

 - участок работ

Федеральное агентство по
недропользованию
Департамент по недропользованию
по Южному федеральному округу
ПРИЛОЖЕНИЕ К ЗАКЛЮЧЕНИЮ
о наличии (отсутствии)
полезных ископаемых

«29» 08 2019 г. *С.В. Макарычев*

С.В. Макарычев
госинженер по недропользованию



Приложение 2

Географические координаты объекта: «Ликвидация негативного воздействия на окружающую среду накопленных отходов, включая рекультивацию земельных участков, на территории городского округа город Михайловка Волгоградской области» (вблизи х. Отруба) (WGS-84)

| Номер точки | Северная широта | | | Восточная долгота | | |
|-------------|-----------------|------|---------|-------------------|------|---------|
| | град. | мин. | сек. | град. | мин. | сек. |
| 1 | 50 | 1 | 47,4613 | 43 | 7 | 9,1425 |
| 2 | 50 | 1 | 50,7585 | 43 | 7 | 24,6125 |
| 3 | 50 | 1 | 53,5644 | 43 | 7 | 27,5246 |
| 4 | 50 | 1 | 50,4309 | 43 | 7 | 34,4043 |
| 5 | 50 | 1 | 46,8301 | 43 | 7 | 27,488 |
| 6 | 50 | 1 | 45,7778 | 43 | 7 | 12,4186 |

Минерально-сырьевое
недропользование
Департамент по недропользованию
по Калининскому федеральному округу
ПРИЛОЖЕНИЕ К ЗАКЛЮЧЕНИЮ
о наличии (отсутствии)
полезных ископаемых

дд. мм. гг. 2018 № 2478

(подпись)
С. В. Макафеев
госинженер по





ФЕДЕРАЛЬНОЕ АГЕНТСТВО
ПО НЕДРОПОЛЬЗОВАНИЮ
(РОСНЕДРА)

ДЕПАРТАМЕНТ
ПО НЕДРОПОЛЬЗОВАНИЮ
ПО ЮЖНОМУ ФЕДЕРАЛЬНОМУ ОКРУГУ
(ЮГНЕДРА)

пр. 40-летия Победы, 330, г. Ростов-на-Дону,
Россия, 344111

тел./факс (863) 269-34-77

E-mail: yugnedra@rosnedra.gov.ru

29.08.2019 № 30-10/10-10-31/596

на № _____ от _____

Генеральному директору
ЗАО ПИИ «Гипроводстрой»

Ю.Л. Ступенко

400005, г. Волгоград,
пр. Ленина, 86

ЗАКЛЮЧЕНИЕ № 2477
об отсутствии (наличии) полезных ископаемых в недрах
под участком предстоящей застройки

« 29 » 08 2019 г.

г. Ростов-на-Дону

Земельный участок предстоящей застройки, отведенный под проведение работ по объекту: «Ликвидация негативного воздействия на окружающую среду накопленных отходов, включая рекультивацию земельных участков, на территории городского округа город Михайловка Волгоградской области», расположен вблизи х. Ильменский-1 в Волгоградской области.

Под участком предстоящей застройки месторождения углеводородного сырья, твердых полезных ископаемых и подземных вод отсутствуют.

Неотъемлемыми частями Заключения являются топографический план района земельного участка предстоящей застройки (приложение 1), географические координаты угловых точек земельного участка предстоящей застройки (приложение 2), заверенные подписью начальника и печатью Департамента по недропользованию по Южному федеральному округу.

Настоящее заключение составлено в 2-х экземплярах.

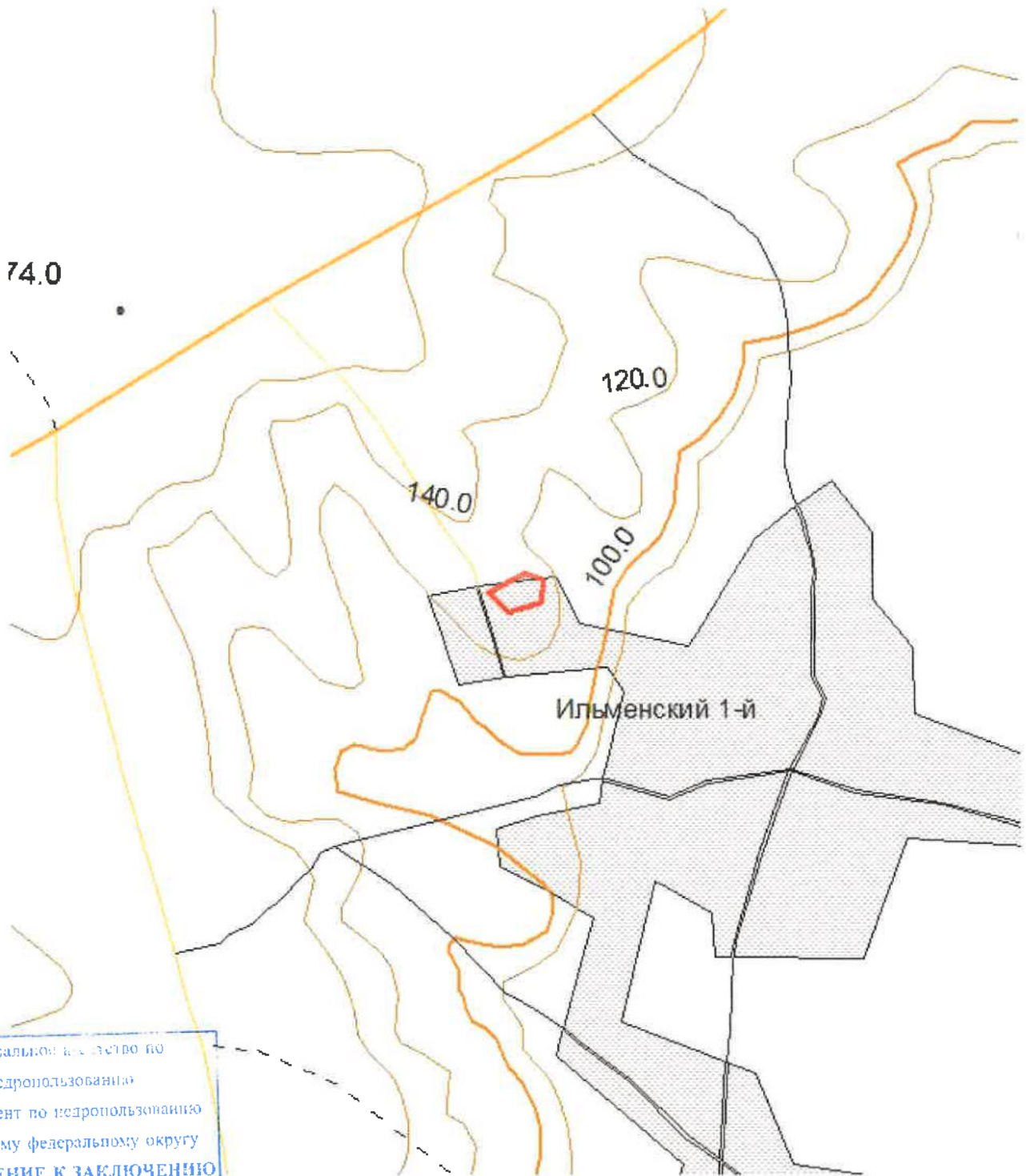
Срок действия Заключения 2 года.

И.о. начальника Департамента
по недропользованию
по Южному федеральному округу



С.В. Макарюха

Топографический план участка работ
"Ликвидация негативного воздействия на окружающую среду накопленных отходов,
включая рекультивацию земельных участков,
на территории городского округа город Михайловка Волгоградской области"
масштаб 1:25000




Федеральное агентство по
недропользованию
Департамент по недропользованию
по Южному федеральному округу
ПРИЛОЖЕНИЕ К ЗАКЛЮЧЕНИЮ
о наличии (отсутствии)
полезных ископаемых

Условные обозначение:

 - участок работ

29.08 2019 № 2477

С.В. Макарян
г. Михайловка



Приложение 2

Географические координаты объекта: «Ликвидация негативного воздействия на окружающую среду накопленных отходов, включая рекультивацию земельных участков, на территории городского округа город Михайловка Волгоградской области» (вблизи х. Ильменский-1) (WGS-84)

| Номер точки | Северная широта | | | Восточная долгота | | |
|-------------|-----------------|------|---------|-------------------|------|---------|
| | град. | мин. | сек. | град. | мин. | сек. |
| 1 | 49 | 58 | 35,2494 | 43 | 6 | 26,9069 |
| 2 | 49 | 58 | 37,7748 | 43 | 6 | 34,2515 |
| 3 | 49 | 58 | 37,0031 | 43 | 6 | 38,0329 |
| 4 | 49 | 58 | 34,1504 | 43 | 6 | 37,9237 |
| 5 | 49 | 58 | 32,7709 | 43 | 6 | 31,3791 |

Федеральное агентство по недропользованию
 Департамент по недропользованию
 по Южному федеральному округу
ПРИЛОЖЕНИЕ К ЗАКЛЮЧЕНИЮ
 о наличии (отсутствии)
 полезных ископаемых

«29» 08 2019 г. 2474


 (подпись)
 С. В. Макарук
 (идентификационный номер)





ФЕДЕРАЛЬНОЕ АГЕНТСТВО
ПО НЕДРОПОЛЬЗОВАНИЮ
(РОСНЕДРА)

ДЕПАРТАМЕНТ
ПО НЕДРОПОЛЬЗОВАНИЮ
ПО ЮЖНОМУ ФЕДЕРАЛЬНОМУ ОКРУГУ
(ЮГНЕДРА)

пр. 40-летия Победы, 330, г. Ростов-на-Дону,
Россия, 344111
тел./факс (863) 269-34-77
E-mail: yugnedra@rosnedra.gov.ru

29.08.2019 № 80-1090-10-31/600

на № _____ от _____

Генеральному директору
ЗАО ПИИ «Гипроводстрой»

Ю.Л. Ступенко

400005, г. Волгоград,
пр. Ленина, 86

ЗАКЛЮЧЕНИЕ № 2476
об отсутствии (наличии) полезных ископаемых в недрах
под участком предстоящей застройки

« 29 » 08, 2019 г.

г. Ростов-на-Дону

Земельный участок предстоящей застройки, отведенный под проведение работ по объекту: «Ликвидация негативного воздействия на окружающую среду накопленных отходов, включая рекультивацию земельных участков, на территории городского округа город Михайловка Волгоградской области», расположен вблизи х. Большой в Волгоградской области.

Под участком предстоящей застройки месторождения углеводородного сырья, твердых полезных ископаемых и подземных вод отсутствуют.

Неотъемлемыми частями Заключения являются топографический план района земельного участка предстоящей застройки (приложение 1), географические координаты угловых точек земельного участка предстоящей застройки (приложение 2), заверенные подписью начальника и печатью Департамента по недропользованию по Южному федеральному округу.

Настоящее заключение составлено в 2-х экземплярах.

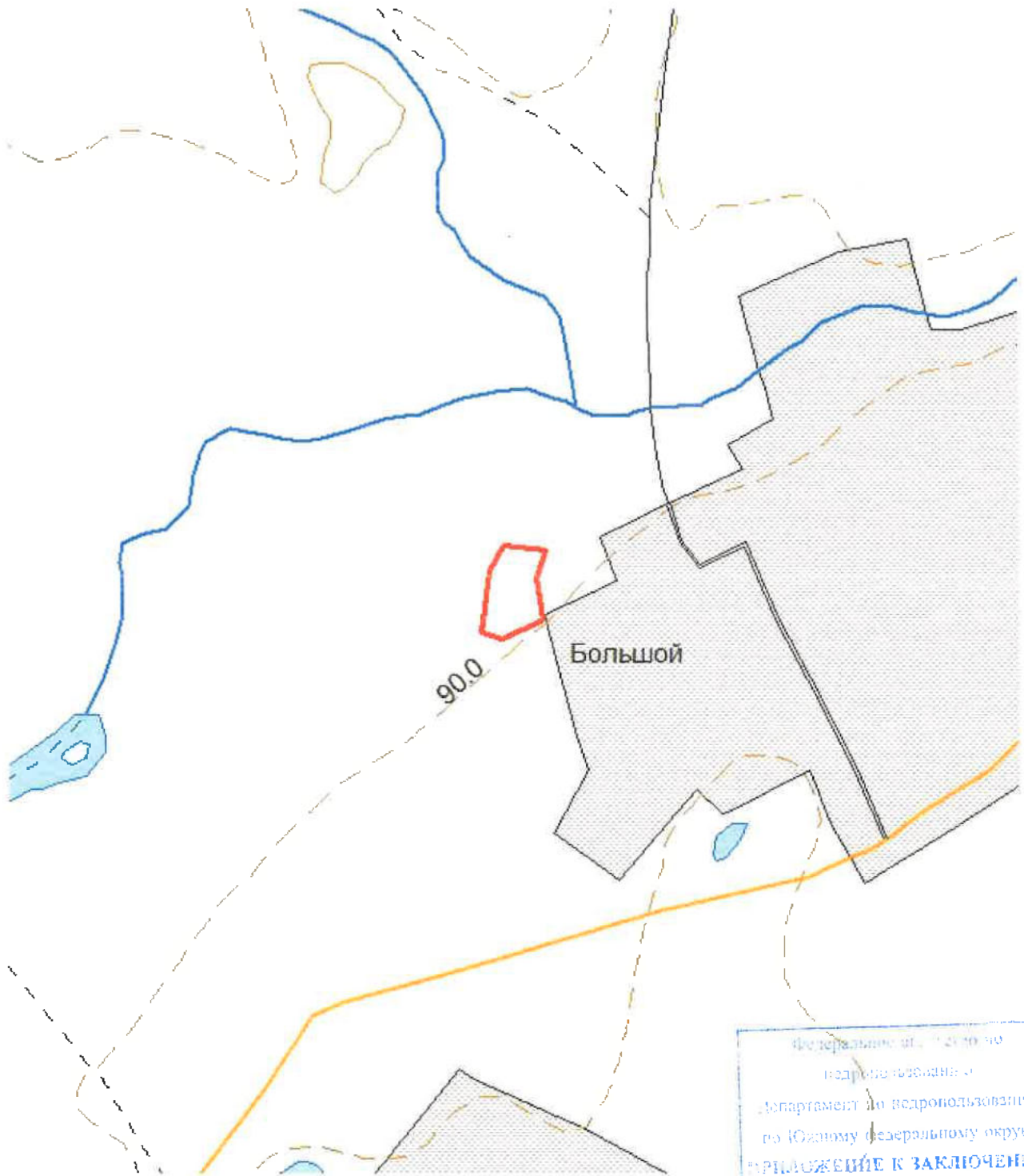
Срок действия Заключения 2 года.

И.о. начальника Департамента
по недропользованию
по Южному федеральному округу




С.В. Макарюха

Топографический план участка работ
"Ликвидация негативного воздействия на окружающую среду накопленных отходов,
включая рекультивацию земельных участков,
на территории городского округа город Михайловка Волгоградской области"
масштаб 1:25000



Условные обозначение:

 - участок работ

Федеральное агентство по надзору за исполнением законов на особо охраняемых объектах
Департамент по надзору за исполнением законов на особо охраняемых объектах
по Южному федеральному округу
ПРИЛОЖЕНИЕ К ЗАКЛЮЧЕНИЮ
о наличии (отсутствии)
незаконных земляных сооружений
на территории особо охраняемых объектов
29.08.2019 № 2476

С.В. Масляков
Исполнительный директор

Приложение 2


Географические координаты объекта: «Ликвидация негативного воздействия на окружающую среду накопленных отходов, включая рекультивацию земельных участков, на территории городского округа город Михайловка Волгоградской области» (вблизи х. Большой) (WGS-84)

| Номер точки | Северная широта | | | Восточная долгота | | |
|-------------|-----------------|------|---------|-------------------|------|---------|
| | град. | мин. | сек. | град. | мин. | сек. |
| 1 | 50 | 13 | 13,7722 | 43 | 25 | 20,8553 |
| 2 | 50 | 13 | 10,2044 | 43 | 25 | 19,2045 |
| 3 | 50 | 13 | 4,6111 | 43 | 25 | 20,5831 |
| 4 | 50 | 13 | 1,9011 | 43 | 25 | 12,3931 |
| 5 | 50 | 13 | 2,7813 | 43 | 25 | 8,0907 |
| 6 | 50 | 13 | 10,7871 | 43 | 25 | 9,3257 |
| 7 | 50 | 13 | 14,4371 | 43 | 25 | 12,3064 |

Исчерпывающе обследовано и
 репродуцировано в
 Департамент по недропользованию
 по Южному федеральному округу
ПРИЛОЖЕНИЕ К ЗАКЛЮЧЕНИЮ
 о наличии (отсутствии)
 полезных ископаемых

«23» 08 2019 г. № 24/76

С.В. Макарьев
 заместитель директора





ФЕДЕРАЛЬНОЕ АГЕНТСТВО
ПО НЕДРОПОЛЬЗОВАНИЮ
(РОСНЕДРА)

ДЕПАРТАМЕНТ
ПО НЕДРОПОЛЬЗОВАНИЮ
ПО ЮЖНОМУ ФЕДЕРАЛЬНОМУ ОКРУГУ
(ЮГНЕДРА)

пр. 40-летия Победы, 330, г. Ростов-на-Дону,
Россия, 344111

тел./факс (863) 269-34-77

E-mail: yugnedra@rosnedra.gov.ru

29. 08. 2019 № 10-1040-10-31/599

на № _____ от _____

Генеральному директору
ЗАО ПИИ «Гипроводстрой»

Ю.Л. Ступенко

400005, г. Волгоград,
пр. Ленина, 86

ЗАКЛЮЧЕНИЕ № 2475
об отсутствии (наличии) полезных ископаемых в недрах
под участком предстоящей застройки

« 29 » 08. 2019 г.

г. Ростов-на-Дону

Земельный участок предстоящей застройки, отведенный под проведение работ по объекту: «Ликвидация негативного воздействия на окружающую среду накопленных отходов, включая рекультивацию земельных участков, на территории городского округа город Михайловка Волгоградской области», расположен вблизи х. Староселье в Волгоградской области.

Под участком предстоящей застройки месторождения углеводородного сырья и твердых полезных ископаемых отсутствуют.

Под участком предстоящей застройки расположен участок Старосельский технических подземных вод, находящийся в нераспределенном фонде. Запасы учтены государственным балансом запасов полезных ископаемых (подземные воды), протокол ТКЗ ЮФО № 161/29 от 08.05.2013 г.

Неотъемлемыми частями Заключения являются топографический план района земельного участка предстоящей застройки (приложение 1), географические координаты угловых точек земельного участка предстоящей застройки (приложение 2), заверенные подписью начальника и печатью Департамента по недропользованию по Южному федеральному округу.

Настоящее заключение составлено в 2-х экземплярах.

Срок действия Заключения 2 года.

И.о. начальника Департамента
по недропользованию
по Южному федеральному округу



С.В. Макарюха



ФЕДЕРАЛЬНОЕ АГЕНТСТВО
ПО НЕДРОПОЛЬЗОВАНИЮ
(РОСНЕДРА)

ДЕПАРТАМЕНТ
ПО НЕДРОПОЛЬЗОВАНИЮ
ПО ЮЖНОМУ ФЕДЕРАЛЬНОМУ ОКРУГУ
(ЮГНЕДРА)

пр. 40-летия Победы, 330, г. Ростов-на-Дону,
Россия, 344111
тел./факс (863) 269-34-77
E-mail: yugnedra@rosnedra.gov.ru

29.08.2019 № 80-1090-40-31/599

на № _____ от _____

Генеральному директору
ЗАО ПИИ «Гипроводстрой»

Ю.Л. Ступенко

400005, г. Волгоград,
пр. Ленина, 86

Об участках недр
проектируемой застройки

На Ваше заявление № 8.1/308.18/ГВС от 29.07.2019 на выдачу заключения об
отсутствии полезных ископаемых в недрах под участком возможной застройки
сообщаем следующее.

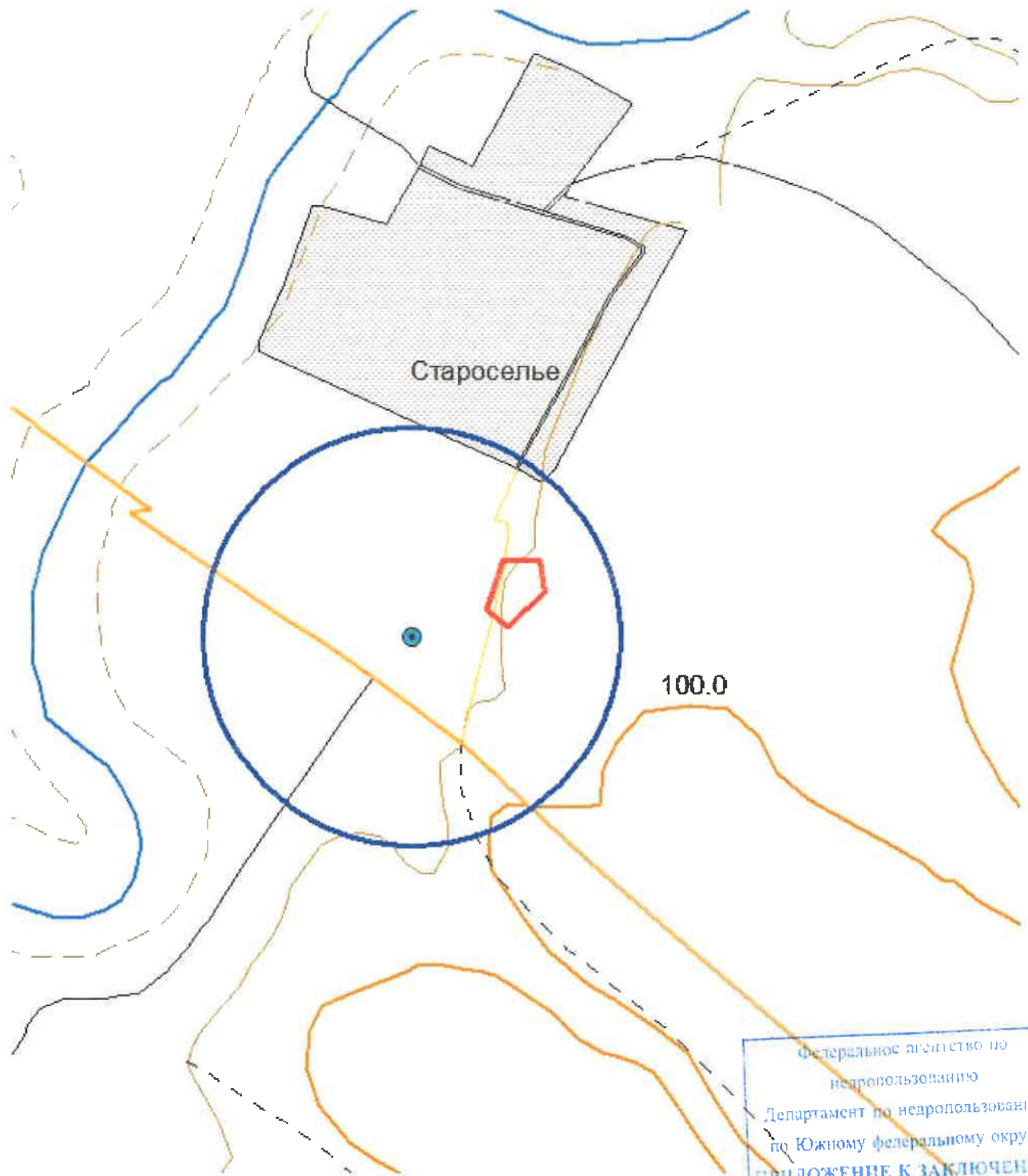
На участке возможной застройки отсутствуют:

- участки недр федерального значения;
- участки недр, включенные в федеральный фонд резервных участков недр;
- участки недр, включенные в перечень участков недр, предлагаемых для предоставления в пользование, в том числе, в целях геологического изучения.

И.о. начальника Департамента
по недропользованию
по Южному федеральному округу

С.В. Макарюха

Топографический план участка работ
"Ликвидация негативного воздействия на окружающую среду накопленных отходов,
включая рекультивацию земельных участков,
на территории городского округа город Михайловка Волгоградской области"
масштаб 1:25000



Условные обозначение:



- участок работ



- скважина и 3-й пояс 300

Федеральное агентство по
недропользованию
Департамент по недропользованию
по Южному федеральному округу
ПРИЛОЖЕНИЕ К ЗАКЛЮЧЕНИЮ
о наличии (отсутствии)
полезных ископаемых

29.08.2019. № 2475

С.В. Макаренко
Михайловка

Приложение 2

Географические координаты объекта: «Ликвидация негативного воздействия на окружающую среду накопленных отходов, включая рекультивацию земельных участков, на территории городского округа город Михайловка Волгоградской области» (вблизи х. Староселье) (WGS-84)

| Номер точки | Северная широта | | | Восточная долгота | | |
|-------------|-----------------|------|---------|-------------------|------|---------|
| | град. | мин. | сек. | град. | мин. | сек. |
| 1 | 49 | 59 | 48,1778 | 43 | 15 | 34,8784 |
| 2 | 49 | 59 | 54,8653 | 43 | 15 | 38,1521 |
| 3 | 49 | 59 | 55,0991 | 43 | 15 | 45,6819 |
| 4 | 49 | 59 | 50,7265 | 43 | 15 | 46,8822 |
| 5 | 49 | 59 | 46,2137 | 43 | 15 | 39,3889 |

Координаты скважины Старосельского участка подземных технических и

| Номер скважины | Северная широта | | | Восточная долгота | | |
|----------------|-----------------|------|------|-------------------|------|------|
| | град. | мин. | сек. | град. | мин. | сек. |
| 95 | 49 | 59 | 44,5 | 43 | 15 | 20,1 |

R 3 пояса ЗСО (м) = 861,4

Федеральное агентство по недропользованию
 Департамент по недропользованию
 по Южному федеральному округу
ПРИЛОЖЕНИЕ К ЗАКЛЮЧЕНИЮ
 о наличии (отсутствии)
 полезных ископаемых

«22.08.2019. № 2475»



С.В. Манаруха
 (гражданская печать)



ФЕДЕРАЛЬНОЕ АГЕНТСТВО
ПО НЕДРОПОЛЬЗОВАНИЮ
(РОСНЕДРА)

ДЕПАРТАМЕНТ
ПО НЕДРОПОЛЬЗОВАНИЮ
ПО ЮЖНОМУ ФЕДЕРАЛЬНОМУ ОКРУГУ
(ЮГНЕДРА)

пр. 40-летия Победы, 330, г. Ростов-на-Дону,
Россия, 344111

тел./факс (863) 269-34-77

E-mail: yugnedra@rosnedra.gov.ru

29.08.2019 № 30-ЮФНО-10-31/598

на № _____ от _____

Генеральному директору
ЗАО ПИИ «Гипроводстрой»

Ю.Л. Ступенко

400005, г. Волгоград,
пр. Ленина, 86

ЗАКЛЮЧЕНИЕ № 2474

**об отсутствии (наличии) полезных ископаемых в недрах
под участком предстоящей застройки**

«29» 08. 2019 г.

г. Ростов-на-Дону

Земельный участок предстоящей застройки, отведенный под проведение работ по объекту: «Ликвидация негативного воздействия на окружающую среду накопленных отходов, включая рекультивацию земельных участков, на территории городского округа город Михайловка Волгоградской области», расположен вблизи х. Глинище в Волгоградской области.

Под участком предстоящей застройки месторождения углеводородного сырья, твердых полезных ископаемых и подземных вод отсутствуют.

Неотъемлемыми частями Заключения являются топографический план района земельного участка предстоящей застройки (приложение 1), географические координаты угловых точек земельного участка предстоящей застройки (приложение 2), заверенные подписью начальника и печатью Департамента по недропользованию по Южному федеральному округу.

Настоящее заключение составлено в 2-х экземплярах.

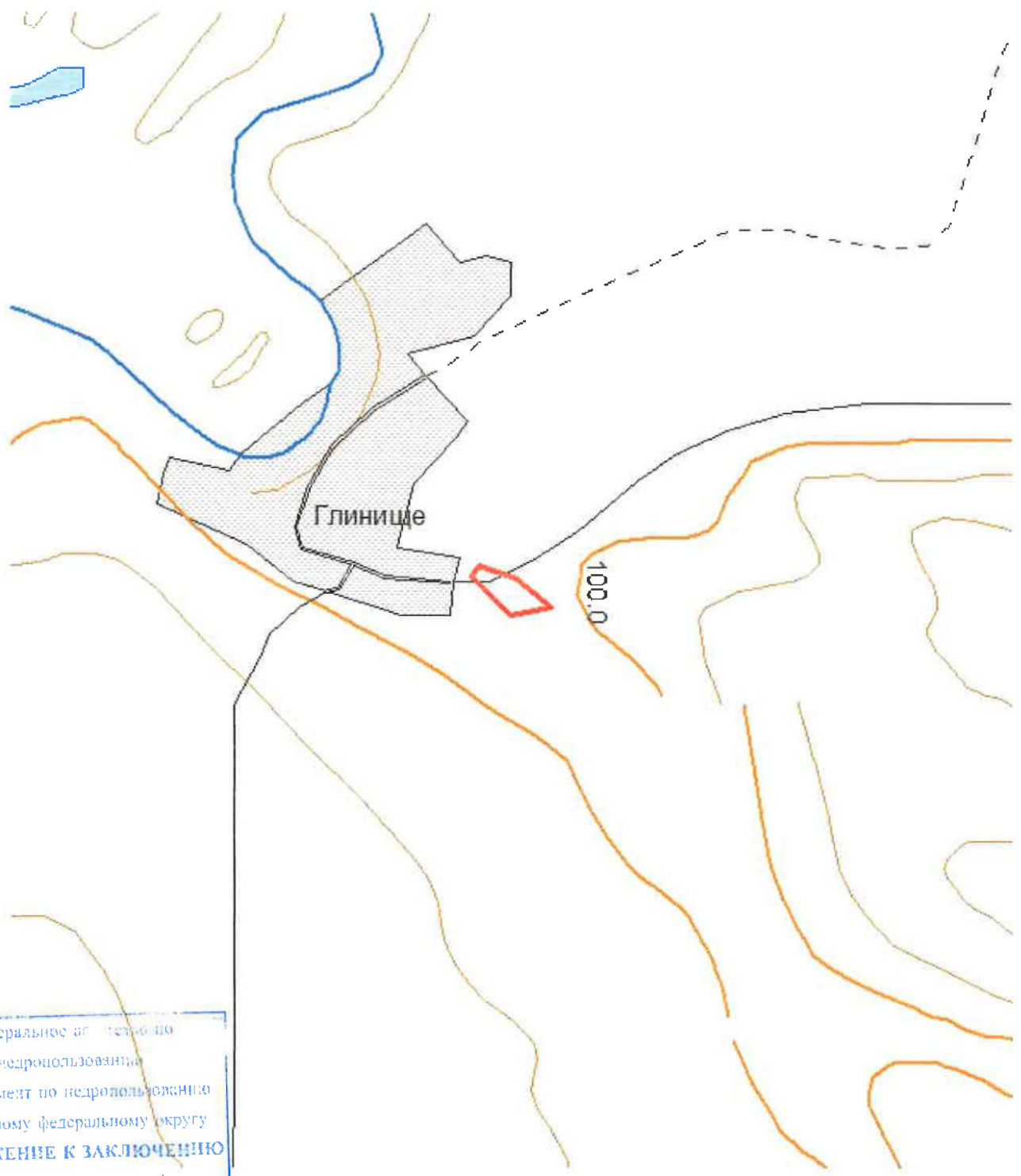
Срок действия Заключения 2 года.

И.о. начальника Департамента
по недропользованию
по Южному федеральному округу



С.В. Макарюха

Топографический план участка работ
"Ликвидация негативного воздействия на окружающую среду накопленных отходов,
включая рекультивацию земельных участков,
на территории городского округа город Михайловка Волгоградской области"
масштаб 1:25000



Федеральное агентство по недропользованию
Департамент по недропользованию
по Южному федеральному округу
ПРИЛОЖЕНИЕ К ЗАКЛЮЧЕНИЮ
о наличии (отсутствии)
полезных ископаемых

29.08 2019 2479

С.В. Макарова
Генеральный директор

Условные обозначение:

 - участок работ

Приложение 2

Географические координаты объекта: «Ликвидация негативного воздействия на окружающую среду накопленных отходов, включая рекультивацию земельных участков, на территории городского округа город Михайловка Волгоградской области» (вблизи х. Глинище) (WGS-84)

| Номер точки | Северная широта | | | Восточная долгота | | |
|-------------|-----------------|------|---------|-------------------|------|---------|
| | град. | мин. | сек. | град. | мин. | сек. |
| 1 | 50 | 5 | 34,4388 | 43 | 30 | 32,0643 |
| 2 | 50 | 5 | 35,9353 | 43 | 30 | 33,6679 |
| 3 | 50 | 5 | 34,3453 | 43 | 30 | 41,6136 |
| 4 | 50 | 5 | 30,6741 | 43 | 30 | 48,9394 |
| 5 | 50 | 5 | 29,3882 | 43 | 30 | 40,7388 |

Федеральное агентство по недропользованию
 Департамент по недропользованию по Южному федеральному округу

ПРИЛОЖЕНИЕ К ЗАКЛЮЧЕНИЮ
 о наличии (отсутствии) полезных ископаемых

«29» 08 2019г. № 2474

Исполнитель
 С. В. Марахонья
 заместитель директора





ФЕДЕРАЛЬНОЕ АГЕНТСТВО
ПО НЕДРОПОЛЬЗОВАНИЮ
(РОСНЕДРА)

ДЕПАРТАМЕНТ
ПО НЕДРОПОЛЬЗОВАНИЮ
ПО ЮЖНОМУ ФЕДЕРАЛЬНОМУ ОКРУГУ
(ЮГНЕДРА)

пр. 40-летия Победы, 330, г. Ростов-на-Дону,
Россия, 344111

тел./факс (863) 269-34-77

E-mail: yugnedra@rosnedra.gov.ru

29. 08. 2019 № 60-10/00-10-31/609

на № _____ от _____

Генеральному директору
ЗАО ПИИ «Гипроводстрой»

Ю.Л. Ступенко

400005, г. Волгоград,
пр. Ленина, 86

ЗАКЛЮЧЕНИЕ № 2472

об отсутствии (наличии) полезных ископаемых в недрах
под участком предстоящей застройки

« 29 » 08 2019 г.

г. Ростов-на-Дону

Земельный участок предстоящей застройки, отведенный под проведение работ по объекту: «Ликвидация негативного воздействия на окружающую среду накопленных отходов, включая рекультивацию земельных участков, на территории городского округа город Михайловка Волгоградской области», расположен вблизи х. Сухов-2 в Волгоградской области.

Под участком предстоящей застройки месторождения углеводородного сырья, твердых полезных ископаемых и подземных вод отсутствуют.

Неотъемлемыми частями Заключения являются топографический план района земельного участка предстоящей застройки (приложение 1), географические координаты угловых точек земельного участка предстоящей застройки (приложение 2), заверенные подписью начальника и печатью Департамента по недропользованию по Южному федеральному округу.

Настоящее заключение составлено в 2-х экземплярах.

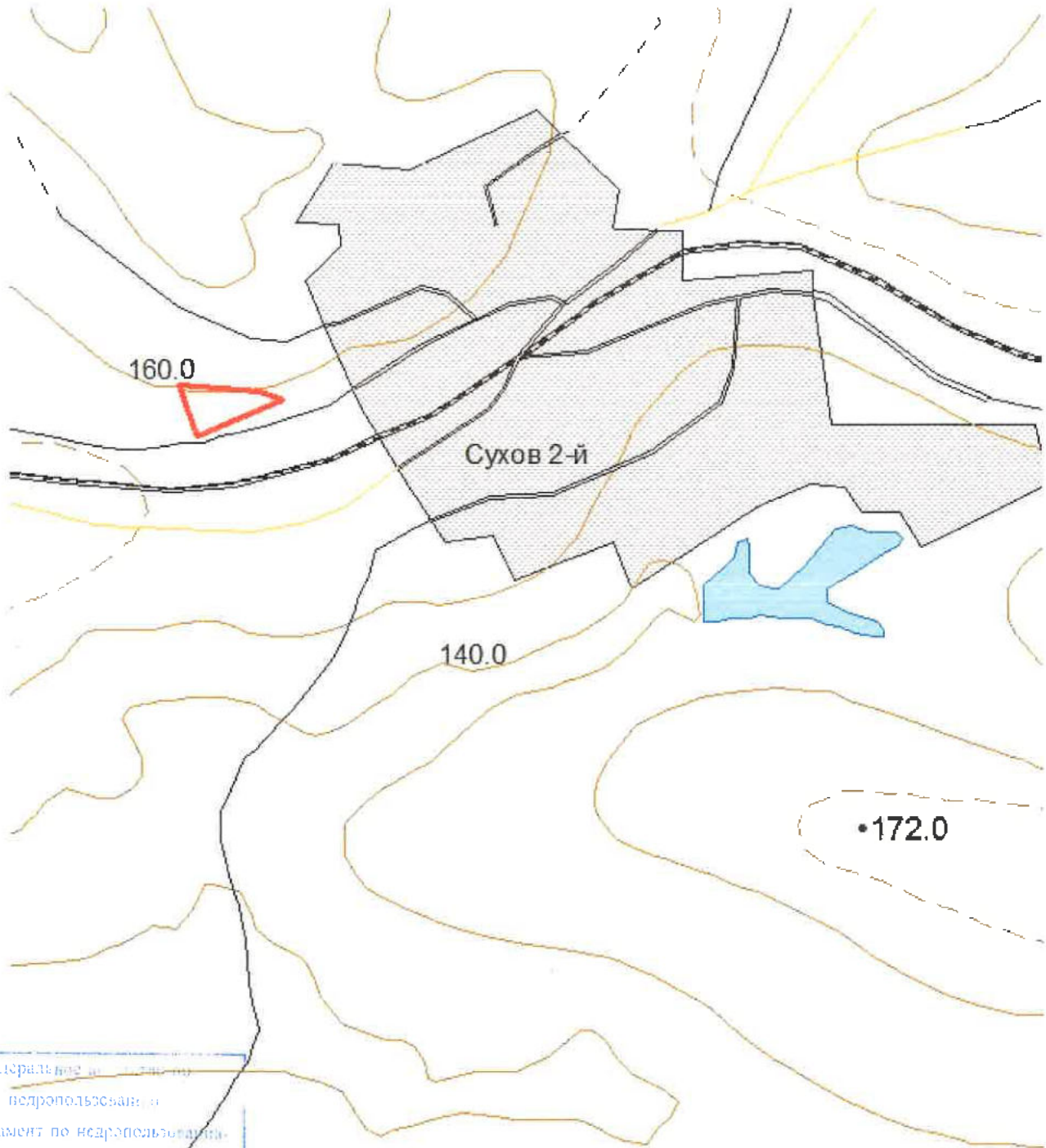
Срок действия Заключения 2 года.

И.о. начальника Департамента
по недропользованию
по Южному федеральному округу




С.В. Макарюха

Топографический план участка работ
"Ликвидация негативного воздействия на окружающую среду накопленных отходов,
включая рекультивацию земельных участков,
на территории городского округа город Михайловка Волгоградской области"
масштаб 1:25000



Федеральное агентство по недропользованию
Департамент по недропользованию по Южному федеральному округу
ПРИЛОЖЕНИЕ К ЗАКЛЮЧЕНИЮ
о наличии (отсутствии)
полезных ископаемых
«29 08 2019» № 2472
(подпись)
С.В. Макарычев
(расшифровка подписи)

Условные обозначение:
 - участок работ


Приложение 2

Географические координаты объекта: «Ликвидация негативного воздействия на окружающую среду накопленных отходов, включая рекультивацию земельных участков, на территории городского округа город Михайловка Волгоградской области» (вблизи х. Сухов-2) (WGS-84)

| Номер точки | Северная широта | | | Восточная долгота | | |
|-------------|-----------------|------|---------|-------------------|------|---------|
| | град. | мин. | сек. | град. | мин. | сек. |
| 1 | 49 | 59 | 38,6777 | 43 | 26 | 53,6587 |
| 2 | 49 | 59 | 37,9997 | 43 | 27 | 9,8082 |
| 3 | 49 | 59 | 37,0877 | 43 | 27 | 14,5366 |
| 4 | 49 | 59 | 32,0839 | 43 | 26 | 57,4417 |

Федеральное агентство по недропользованию
 Департамент по недропользованию по Южному федеральному округу
ПРИЛОЖЕНИЕ К ЗАКЛЮЧЕНИЮ
 о наличии (отсутствии)
 полезных ископаемых

«29» 08 2019 № 2472


 (подпись)


 (расшифровка подписи)





ФЕДЕРАЛЬНОЕ АГЕНТСТВО
ПО НЕДРОПОЛЬЗОВАНИЮ
(РОСНЕДРА)

ДЕПАРТАМЕНТ
ПО НЕДРОПОЛЬЗОВАНИЮ
ПО ЮЖНОМУ ФЕДЕРАЛЬНОМУ ОКРУГУ
(ЮГНЕДРА)

пр. 40-летия Победы, 330, г. Ростов-на-Дону,
Россия, 344111

тел./факс (863) 269-34-77

E-mail: yugnedra@rosnedra.gov.ru

29.08.2019 № 80-ЮФ0-10-31/597

на № _____ от _____

Генеральному директору
ЗАО ПИИ «Гипроводстрой»

Ю.Л. Ступенко

400005, г. Волгоград,
пр. Ленина, 86

ЗАКЛЮЧЕНИЕ № 2473

**об отсутствии (наличии) полезных ископаемых в недрах
под участком предстоящей застройки**

« 29 » 08. 2019 г.

г. Ростов-на-Дону

Земельный участок предстоящей застройки, отведенный под проведение работ по объекту: «Ликвидация негативного воздействия на окружающую среду накопленных отходов, включая рекультивацию земельных участков, на территории городского округа город Михайловка Волгоградской области», расположен вблизи х. Сухов-2 в Волгоградской области.

Под участком предстоящей застройки месторождения углеводородного сырья, твердых полезных ископаемых и подземных вод отсутствуют.

Неотъемлемыми частями Заключения являются топографический план района земельного участка предстоящей застройки (приложение 1), географические координаты угловых точек земельного участка предстоящей застройки (приложение 2), заверенные подписью начальника и печатью Департамента по недропользованию по Южному федеральному округу.

Настоящее заключение составлено в 2-х экземплярах.

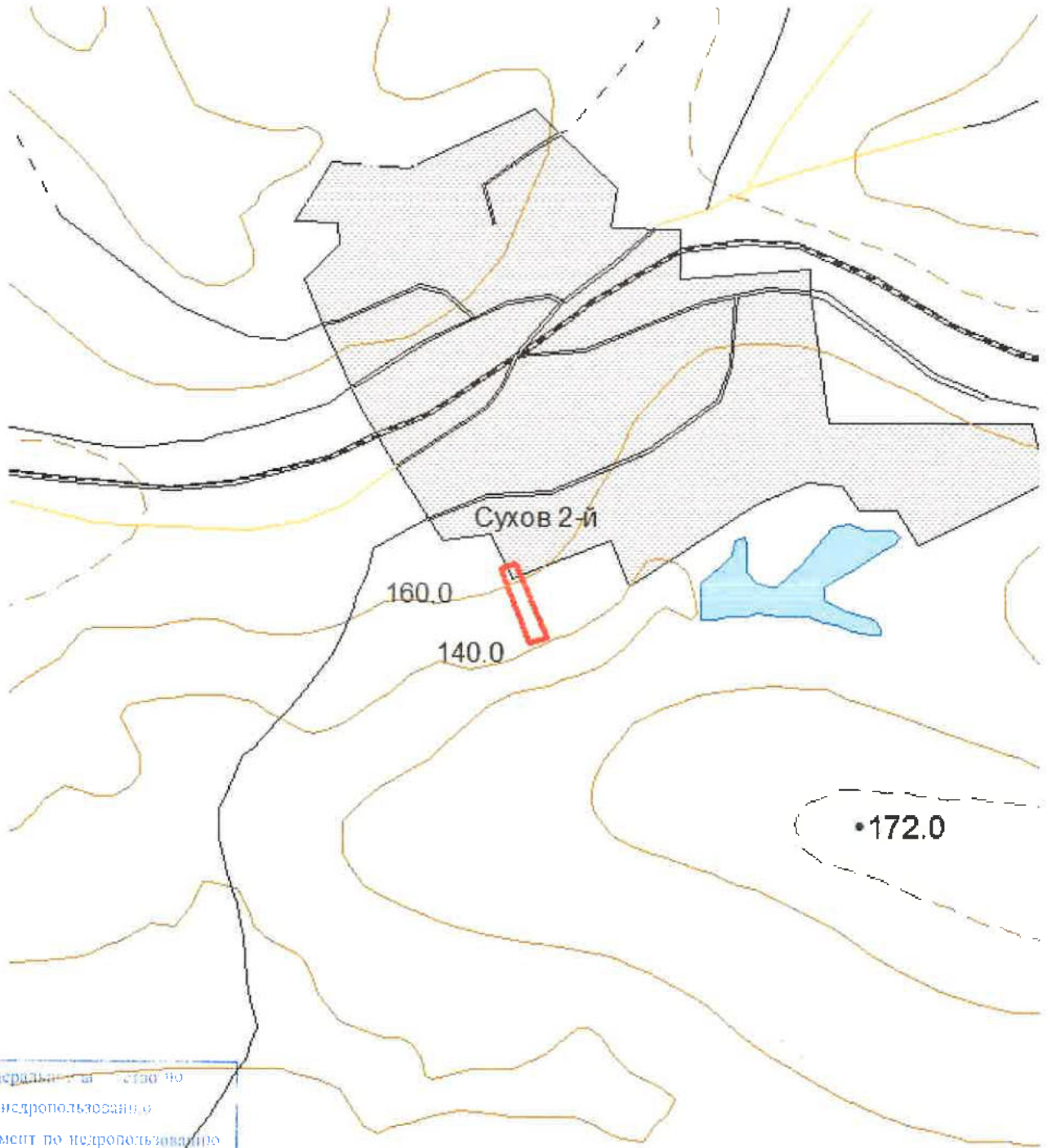
Срок действия Заключения 2 года.

И.о. начальника Департамента
по недропользованию
по Южному федеральному округу




С.В. Макарюха

Топографический план участка работ
"Ликвидация негативного воздействия на окружающую среду накопленных отходов,
включая рекультивацию земельных участков,
на территории городского округа город Михайловка Волгоградской области"
масштаб 1:25000



Федеральное агентство по
недропользованию
Департамент по недропользованию
по Южному федеральному округу
ПРИЛОЖЕНИЕ К ЗАКЛЮЧЕНИЮ
о наличии (отсутствии)
полезных ископаемых

Условные обозначение:

 - участок работ

29.08.2019. 20193

(подпись)

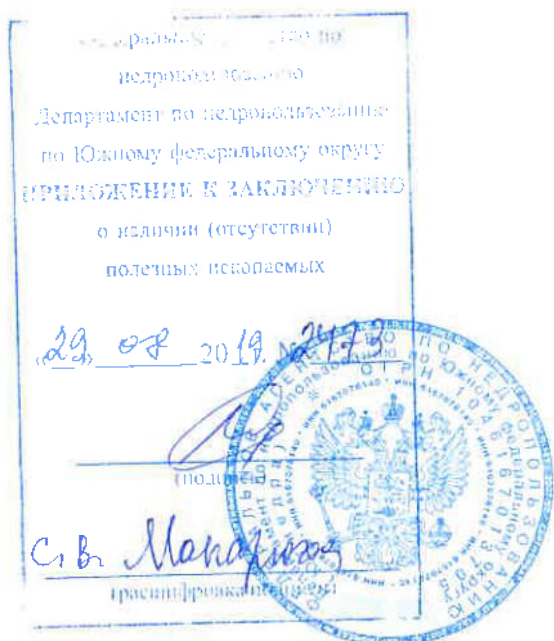
С.В. Макарова
гражданского подполковника



Приложение 2

Географические координаты объекта: «Ликвидация негативного воздействия на окружающую среду накопленных отходов, включая рекультивацию земельных участков, на территории городского округа город Михайловка Волгоградской области» (WGS-84)

| Номер точки | Северная широта | | | Восточная долгота | | |
|-------------|-----------------|------|---------|-------------------|------|---------|
| | град. | мин. | сек. | град. | мин. | сек. |
| 1 | 49 | 59 | 6,1792 | 43 | 28 | 5,509 |
| 2 | 49 | 59 | 15,5323 | 43 | 27 | 59,5811 |
| 3 | 49 | 59 | 16,2104 | 43 | 28 | 2,5996 |
| 4 | 49 | 59 | 6,7871 | 43 | 28 | 9,0001 |





ФЕДЕРАЛЬНОЕ АГЕНТСТВО
ПО НЕДРОПОЛЬЗОВАНИЮ
(РОСНЕДРА)

ДЕПАРТАМЕНТ
ПО НЕДРОПОЛЬЗОВАНИЮ
ПО ЮЖНОМУ ФЕДЕРАЛЬНОМУ ОКРУГУ
(ЮГНЕДРА)

пр. 40-летия Победы, 330, г. Ростов-на-Дону,
Россия, 344111
тел./факс (863) 269-34-77
E-mail: yugnedra@rosnedra.gov.ru

29.08.2019 № 100-10410-10-31/608
на № _____ от _____

Генеральному директору
ЗАО ПИИ «Гипроводстрой»

Ю.Л. Ступенко

400005, г. Волгоград,
пр. Ленина, 86

ЗАКЛЮЧЕНИЕ № 2471

**об отсутствии (наличии) полезных ископаемых в недрах
под участком предстоящей застройки**

«29» 08 2019 г.

г. Ростов-на-Дону

Земельный участок предстоящей застройки, отведенный под проведение работ по объекту: «Ликвидация негативного воздействия на окружающую среду накопленных отходов, включая рекультивацию земельных участков, на территории городского округа город Михайловка Волгоградской области», расположен вблизи х. Черемухов в Волгоградской области.

Под участком предстоящей застройки месторождения углеводородного сырья, твердых полезных ископаемых и подземных вод отсутствуют.

Неотъемлемыми частями Заключения являются топографический план района земельного участка предстоящей застройки (приложение 1), географические координаты угловых точек земельного участка предстоящей застройки (приложение 2), заверенные подписью начальника и печатью Настоящее заключение составлено в 2-х экземплярах.

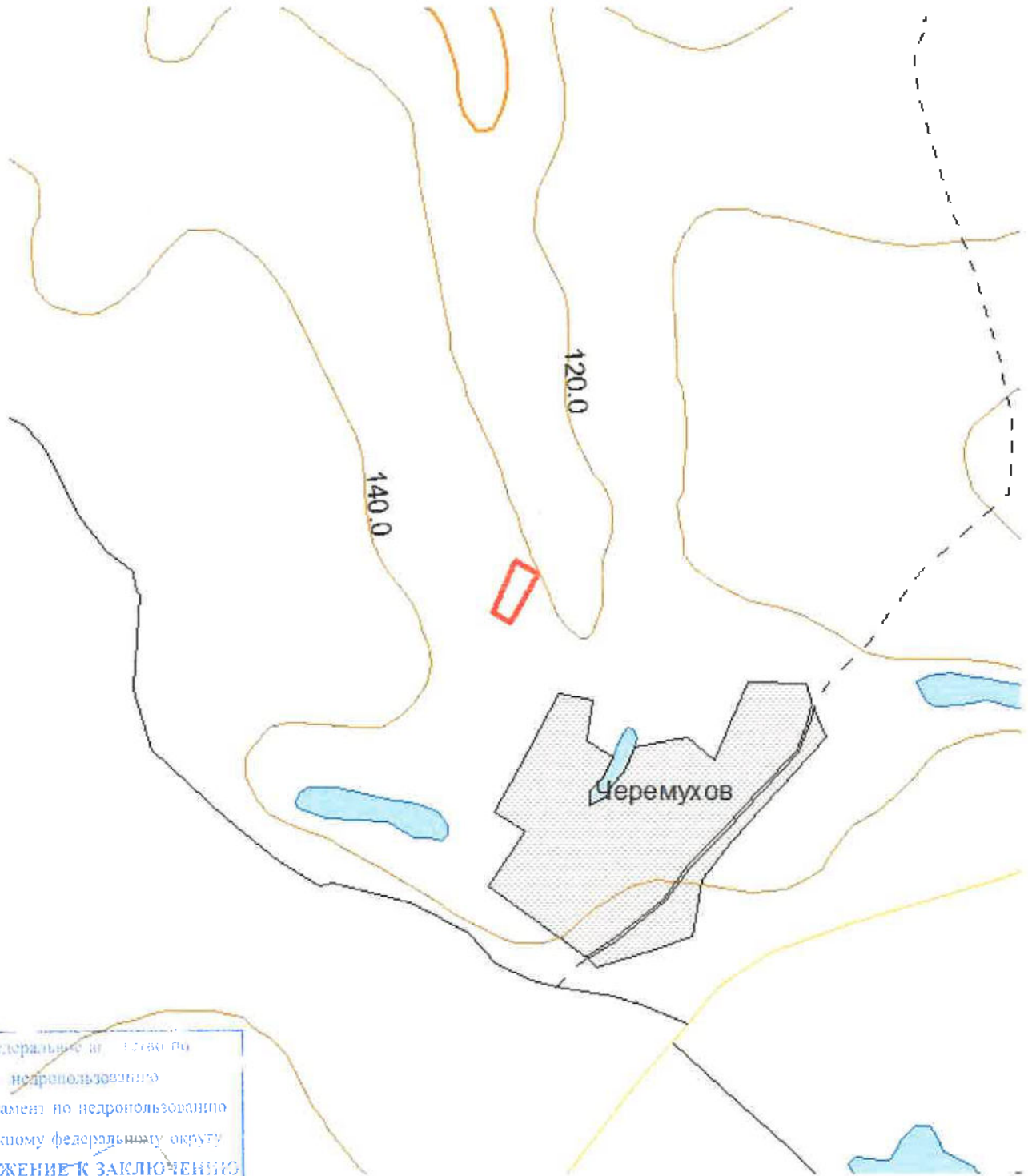
Срок действия Заключения 2 года.

И.о. начальника Департамента
по недропользованию
по Южному федеральному округу



С.В. Макарюха

Топографический план участка работ
"Ликвидация негативного воздействия на окружающую среду накопленных отходов,
включая рекультивацию земельных участков,
на территории городского округа город Михайловка Волгоградской области"
масштаб 1:25000



Федеральное агентство по
недропользованию
Департамент по недропользованию
по Южному федеральному округу
ПРИЛОЖЕНИЕ К ЗАКЛЮЧЕНИЮ
о наличии (отсутствии)
полезных ископаемых

29.08.2019

№ 2471



с.в. Макарова
госинформационный специалист

Условные обозначение:




- участок работ

Приложение 2

Географические координаты объекта: «Ликвидация негативного воздействия на окружающую среду накопленных отходов, включая рекультивацию земельных участков, на территории городского округа город Михайловка Волгоградской области» (вблизи х. Черемухов) (WGS-84)

| Номер точки | Северная широта | | | Восточная долгота | | |
|-------------|-----------------|------|---------|-------------------|------|---------|
| | град. | мин. | сек. | град. | мин. | сек. |
| 1 | 50 | 2 | 54,8262 | 43 | 32 | 7,6823 |
| 2 | 50 | 3 | 1,7008 | 43 | 32 | 12,052 |
| 3 | 50 | 2 | 59,9938 | 43 | 32 | 16,6767 |
| 4 | 50 | 2 | 53,47 | 43 | 32 | 11,3966 |





ФЕДЕРАЛЬНОЕ АГЕНТСТВО
ПО НЕДРОПОЛЬЗОВАНИЮ
(РОСНЕДРА)

ДЕПАРТАМЕНТ
ПО НЕДРОПОЛЬЗОВАНИЮ
ПО ЮЖНОМУ ФЕДЕРАЛЬНОМУ ОКРУГУ
(ЮГНЕДРА)

пр. 40-летия Победы, 330, г. Ростов-на-Дону,
Россия, 344111
тел./факс (863) 269-34-77

E-mail: yugnedra@rosnedra.gov.ru

23.08.2019 № 120-10/10-10-31/607

на № _____ от _____

Генеральному директору
ЗАО ПИИ «Гипроводстрой»

Ю.Л. Ступенко

400005, г. Волгоград,
пр. Ленина, 86

ЗАКЛЮЧЕНИЕ № 2470

**об отсутствии (наличии) полезных ископаемых в недрах
под участком предстоящей застройки**

« 23 » 08 2019 г.

г. Ростов-на-Дону

Земельный участок предстоящей застройки, отведенный под проведение работ по объекту: «Ликвидация негативного воздействия на окружающую среду накопленных отходов, включая рекультивацию земельных участков, на территории городского округа город Михайловка Волгоградской области», расположен вблизи х. Демочкин в Волгоградской области.

Под участком предстоящей застройки месторождения углеводородного сырья, твердых полезных ископаемых и подземных вод отсутствуют.

Неотъемлемыми частями Заключения являются топографический план района земельного участка предстоящей застройки (приложение 1), географические координаты угловых точек земельного участка предстоящей застройки (приложение 2), заверенные подписью начальника и печатью Департамента по недропользованию по Южному федеральному округу.

Настоящее заключение составлено в 2-х экземплярах.

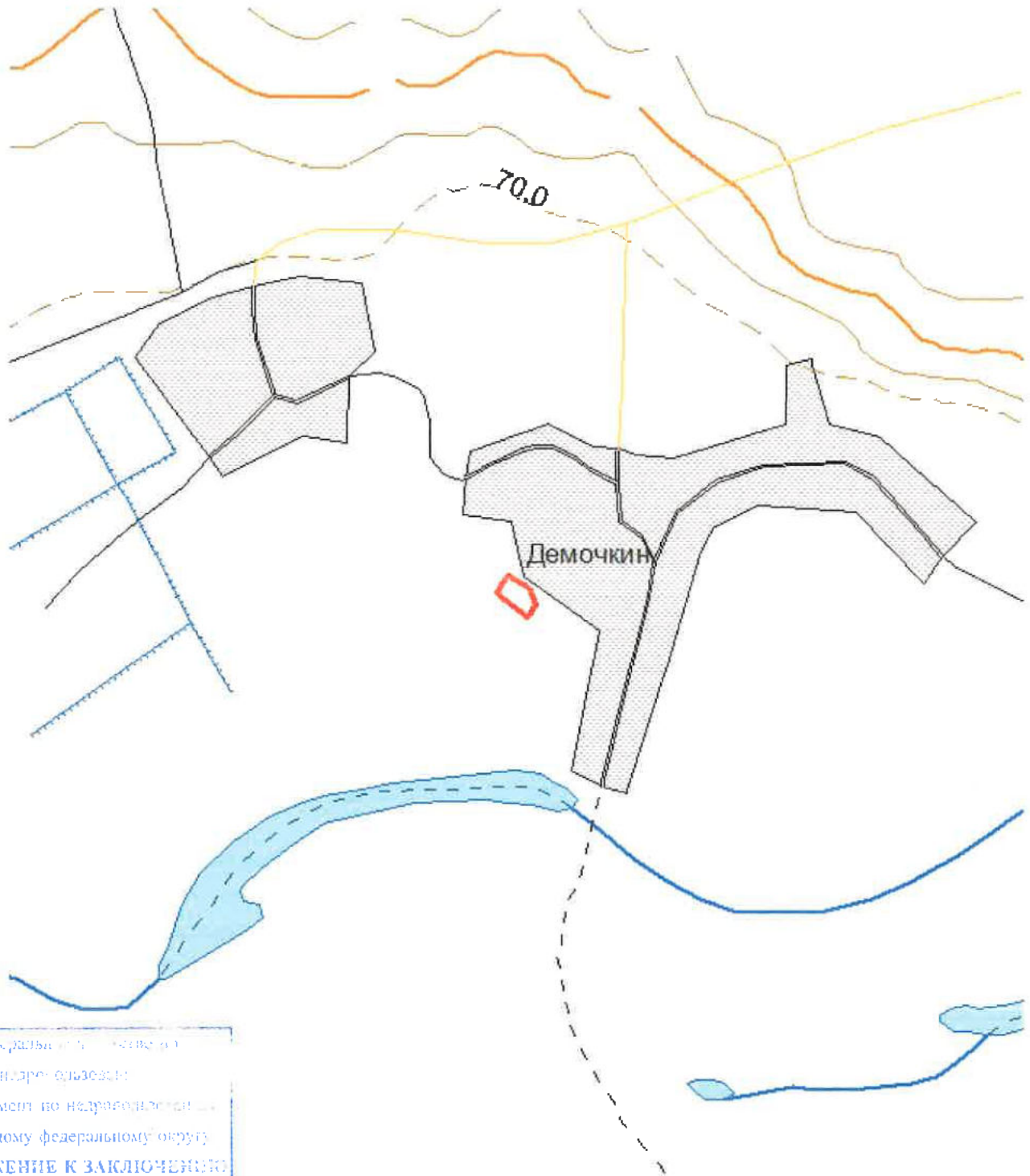
Срок действия Заключения 2 года.

И.о. начальника Департамента
по недропользованию
по Южному федеральному округу




С.В. Макарюха

Топографический план участка работ
"Ликвидация негативного воздействия на окружающую среду накопленных отходов,
включая рекультивацию земельных участков,
на территории городского округа город Михайловка Волгоградской области"
масштаб 1:25000



Условные обозначение:

 - участок работ

Министерство природных ресурсов и экологии
Российской Федерации
Федеральное агентство по недропользованию
по Южному федеральному округу

ПРИЛОЖЕНИЕ К ЗАКЛЮЧЕНИЮ
о наличии (отсутствии)
полезных ископаемых

23.08 2019 № 2470



С.В. Макарова
(расшифровка подписи)

Приложение 2

Географические координаты объекта: «Ликвидация негативного воздействия на окружающую среду накопленных отходов, включая рекультивацию земельных участков, на территории городского округа город Михайловка Волгоградской области» (вблизи х. Демочкин) (WGS-84)

| Номер точки | Северная широта | | | Восточная долгота | | |
|-------------|-----------------|------|---------|-------------------|------|---------|
| | град. | мин. | сек. | град. | мин. | сек. |
| 1 | 49 | 51 | 49,2118 | 43 | 1 | 42,8904 |
| 2 | 49 | 51 | 51,5501 | 43 | 1 | 45,357 |
| 3 | 49 | 51 | 49,8666 | 43 | 1 | 49,6011 |
| 4 | 49 | 51 | 47,879 | 43 | 1 | 51,1246 |
| 5 | 49 | 51 | 46,1487 | 43 | 1 | 49,4922 |





ФЕДЕРАЛЬНОЕ АГЕНТСТВО
ПО НЕДРОПОЛЬЗОВАНИЮ
(РОСНЕДРА)

ДЕПАРТАМЕНТ
ПО НЕДРОПОЛЬЗОВАНИЮ
ПО ЮЖНОМУ ФЕДЕРАЛЬНОМУ ОКРУГУ
(ЮГНЕДРА)

пр. 40-летия Победы, 330, г. Ростов-на-Дону,
Россия, 344111

тел./факс (863) 269-34-77

E-mail: yugnedra@rosnedra.gov.ru

29.08.2019 № 80-ЮФНО-Ю-31/605

на № _____ от _____

Генеральному директору
ЗАО ПИИ «Гипроводстрой»

Ю.Л. Ступенко

400005, г. Волгоград,
пр. Ленина, 86

ЗАКЛЮЧЕНИЕ № 2468

**об отсутствии (наличии) полезных ископаемых в недрах
под участком предстоящей застройки**

« 29 » 08 2019 г.

г. Ростов-на-Дону

Земельный участок предстоящей застройки, отведенный под проведение работ по объекту: «Ликвидация негативного воздействия на окружающую среду накопленных отходов, включая рекультивацию земельных участков, на территории городского округа город Михайловка Волгоградской области», расположен вблизи ст. Арчединская в Волгоградской области.

Под участком предстоящей застройки месторождения углеводородного сырья, твердых полезных ископаемых и подземных вод отсутствуют.

Неотъемлемыми частями Заключения являются топографический план района земельного участка предстоящей застройки (приложение 1), географические координаты угловых точек земельного участка предстоящей застройки (приложение 2), заверенные подписью начальника и печатью Департамента по недропользованию по Южному федеральному округу.

Настоящее заключение составлено в 2-х экземплярах.

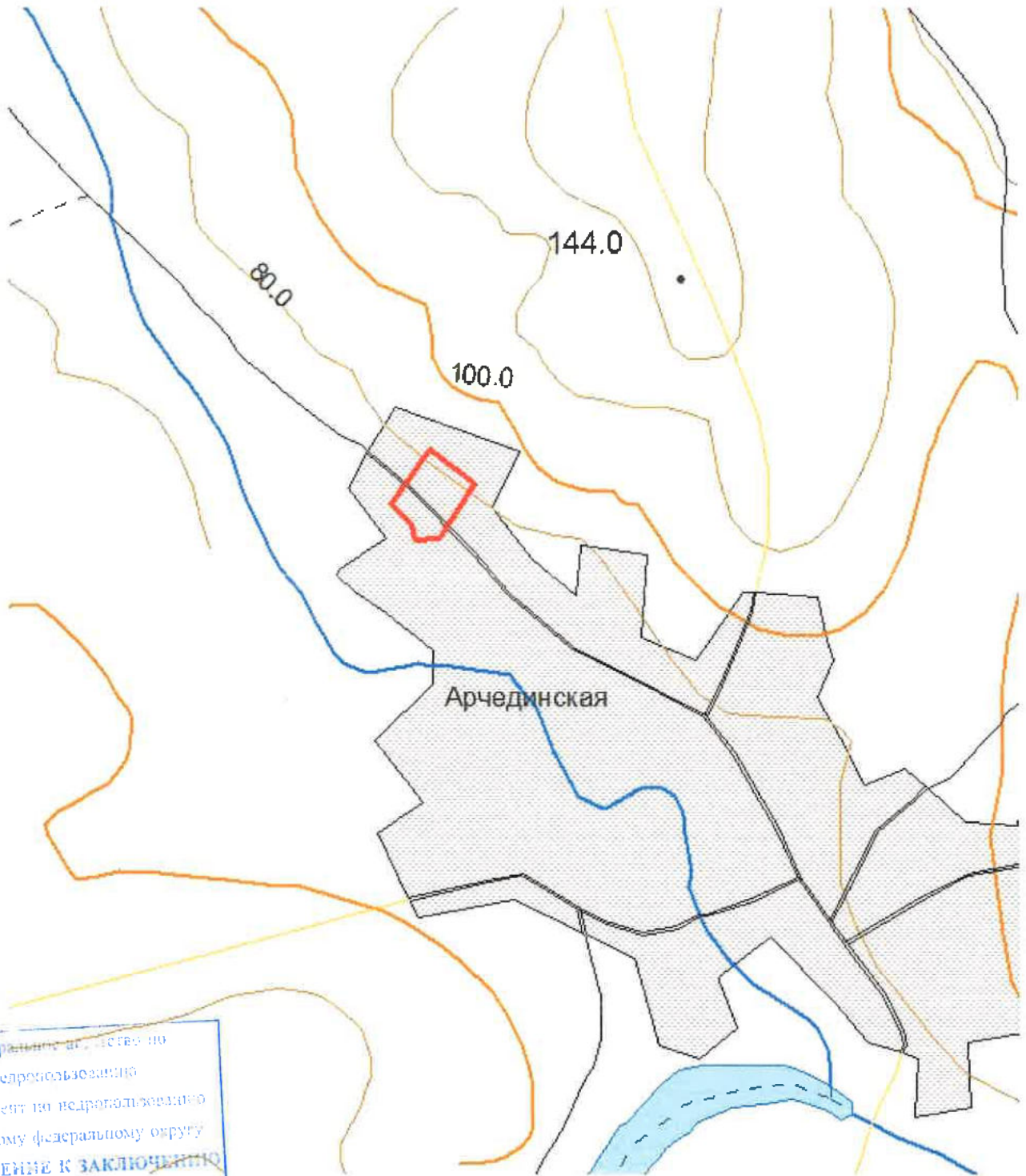
Срок действия Заключения 2 года.

И.о. начальника Департамента
по недропользованию
по Южному федеральному округу



С.В. Макарюха

Топографический план участка работ
"Ликвидация негативного воздействия на окружающую среду накопленных отходов,
включая рекультивацию земельных участков,
на территории городского округа город Михайловка Волгоградской области"
масштаб 1:25000



Федеральное агентство по
недропользованию
Департамент по недропользованию
по Южному федеральному округу
ПРИЛОЖЕНИЕ К ЗАКЛЮЧЕНИЮ
о наличии (отсутствии)
полезных ископаемых
«29 08 2019» г. 2468
(подпись)
С.В. Макарова
среднефронка подписи

Условные обозначение:

 - участок работ

Приложение 2

Географические координаты объекта: «Ликвидация негативного воздействия на окружающую среду накопленных отходов, включая рекультивацию земельных участков, на территории городского округа город Михайловка Волгоградской области» (вблизи ст. Арчединская) (WGS-84)

| Номер точки | Северная широта | | | Восточная долгота | | |
|-------------|-----------------|------|---------|-------------------|------|---------|
| | град. | мин. | сек. | град. | мин. | сек. |
| 1 | 49 | 54 | 14,9249 | 43 | 5 | 39,1427 |
| 2 | 49 | 54 | 22,3292 | 43 | 5 | 46,7698 |
| 3 | 49 | 54 | 18,0575 | 43 | 5 | 56,1289 |
| 4 | 49 | 54 | 10,7245 | 43 | 5 | 49,3122 |
| 5 | 49 | 54 | 10,3685 | 43 | 5 | 44,3012 |
| 6 | 49 | 54 | 12,4806 | 43 | 5 | 43,4906 |

Федеральное агентство по недропользованию
 недропользованию
 Департамент по недропользованию
 по Южному федеральному округу

ПРИЛОЖЕНИЕ К ЗАКЛЮЧЕНИЮ
 о наличии (отсутствии)
 полезных ископаемых

29.08 2019 2468



С.В. Макарова
 геоинформационный отдел



ФЕДЕРАЛЬНОЕ АГЕНТСТВО
ПО НЕДРОПОЛЬЗОВАНИЮ
(РОСНЕДРА)

ДЕПАРТАМЕНТ
ПО НЕДРОПОЛЬЗОВАНИЮ
ПО ЮЖНОМУ ФЕДЕРАЛЬНОМУ ОКРУГУ
(ЮГНЕДРА)

пр. 40-летия Победы, 330, г. Ростов-на-Дону,
Россия, 344111

тел./факс (863) 269-34-77

E-mail: yugnedra@rosnedra.gov.ru

29.08.2019 № 10-10/10-10-31/606

на № _____ от _____

Генеральному директору
ЗАО ПИИ «Гипроводстрой»

Ю.Л. Ступенко

400005, г. Волгоград,
пр. Ленина, 86

ЗАКЛЮЧЕНИЕ № 2469

об отсутствии (наличии) полезных ископаемых в недрах
под участком предстоящей застройки

« 29 » 2019 г.

г. Ростов-на-Дону

Земельный участок предстоящей застройки, отведенный под проведение работ по объекту: «Ликвидация негативного воздействия на окружающую среду накопленных отходов, включая рекультивацию земельных участков, на территории городского округа город Михайловка Волгоградской области», расположен вблизи ст. Арчединская в Волгоградской области.

Под участком предстоящей застройки месторождения углеводородного сырья, твердых полезных ископаемых и подземных вод отсутствуют.

Неотъемлемыми частями Заключения являются топографический план района земельного участка предстоящей застройки (приложение 1), географические координаты угловых точек земельного участка предстоящей застройки (приложение 2), заверенные подписью начальника и печатью Департамента по недропользованию по Южному федеральному округу.

Настоящее заключение составлено в 2-х экземплярах.

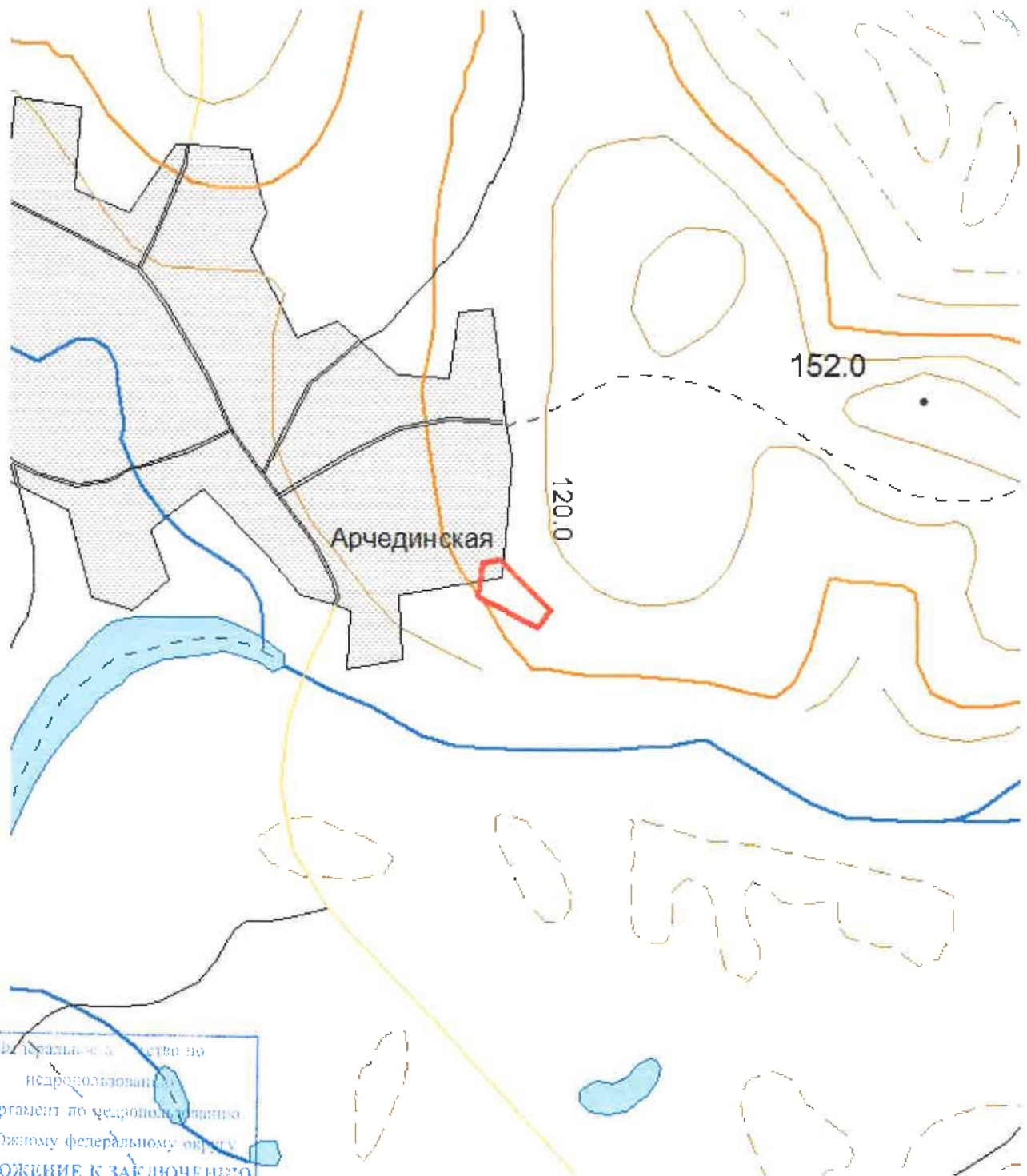
Срок действия Заключения 2 года.

И.о. начальника Департамента
по недропользованию
по Южному федеральному округу



С.В. Макарюха

Топографический план участка работ
"Ликвидация негативного воздействия на окружающую среду накопленных отходов,
включая рекультивацию земельных участков,
на территории городского округа город Михайловка Волгоградской области"
масштаб 1:25000



Федеральное агентство по
недропользованию
Департамент по недропользованию
по Южному федеральному округу
ПРИЛОЖЕНИЕ К ЗАКЛЮЧЕНИЮ
о наличии (отсутствии)
полезных ископаемых

29.08 2019 № 2469

(подпись)

С.В. Макарова
(расшифровка подписи)

Условные обозначение:

 - участок работ

Приложение 2

Географические координаты объекта: «Ликвидация негативного воздействия на окружающую среду накопленных отходов, включая рекультивацию земельных участков, на территории городского округа город Михайловка Волгоградской области» (вблизи ст. Арчединская) (WGS-84)

| Номер точки | Северная широта | | | Восточная долгота | | |
|-------------|-----------------|------|---------|-------------------|------|---------|
| | град. | мин. | сек. | град. | мин. | сек. |
| 1 | 49 | 53 | 5,9955 | 43 | 7 | 56,1303 |
| 2 | 49 | 53 | 10,4383 | 43 | 7 | 56,7833 |
| 3 | 49 | 53 | 10,8826 | 43 | 8 | 0,5939 |
| 4 | 49 | 53 | 4,5458 | 43 | 8 | 11,1545 |
| 5 | 49 | 53 | 2,0906 | 43 | 8 | 8,2875 |





ФЕДЕРАЛЬНОЕ АГЕНТСТВО
ПО НЕДРОПОЛЬЗОВАНИЮ
(РОСНЕДРА)

ДЕПАРТАМЕНТ
ПО НЕДРОПОЛЬЗОВАНИЮ
ПО ЮЖНОМУ ФЕДЕРАЛЬНОМУ ОКРУГУ
(ЮГНЕДРА)

пр. 40-летия Победы, 330, г. Ростов-на-Дону,
Россия, 344111

тел./факс (863) 269-34-77

E-mail: yugnedra@rosnedra.gov.ru

29.08.2019 № 80-040-10-31/603

на № _____ от _____

Генеральному директору
ЗАО ПИИ «Гипроводстрой»

Ю.Л. Ступенко

400005, г. Волгоград,
пр. Ленина, 86

ЗАКЛЮЧЕНИЕ № 2467

**об отсутствии (наличии) полезных ископаемых в недрах
под участком предстоящей застройки**

« 29 » 08. 2019 г.

г. Ростов-на-Дону

Земельный участок предстоящей застройки, отведенный под проведение работ по объекту: «Ликвидация негативного воздействия на окружающую среду накопленных отходов, включая рекультивацию земельных участков, на территории городского округа город Михайловка Волгоградской области», расположен вблизи х. Безымянка в Волгоградской области.

Под участком предстоящей застройки месторождения углеводородного сырья, твердых полезных ископаемых и подземных вод отсутствуют.

Неотъемлемыми частями Заключения являются топографический план района земельного участка предстоящей застройки (приложение 1), географические координаты угловых точек земельного участка предстоящей застройки (приложение 2), заверенные подписью начальника и печатью Департамента по недропользованию по Южному федеральному округу.

Настоящее заключение составлено в 2-х экземплярах.

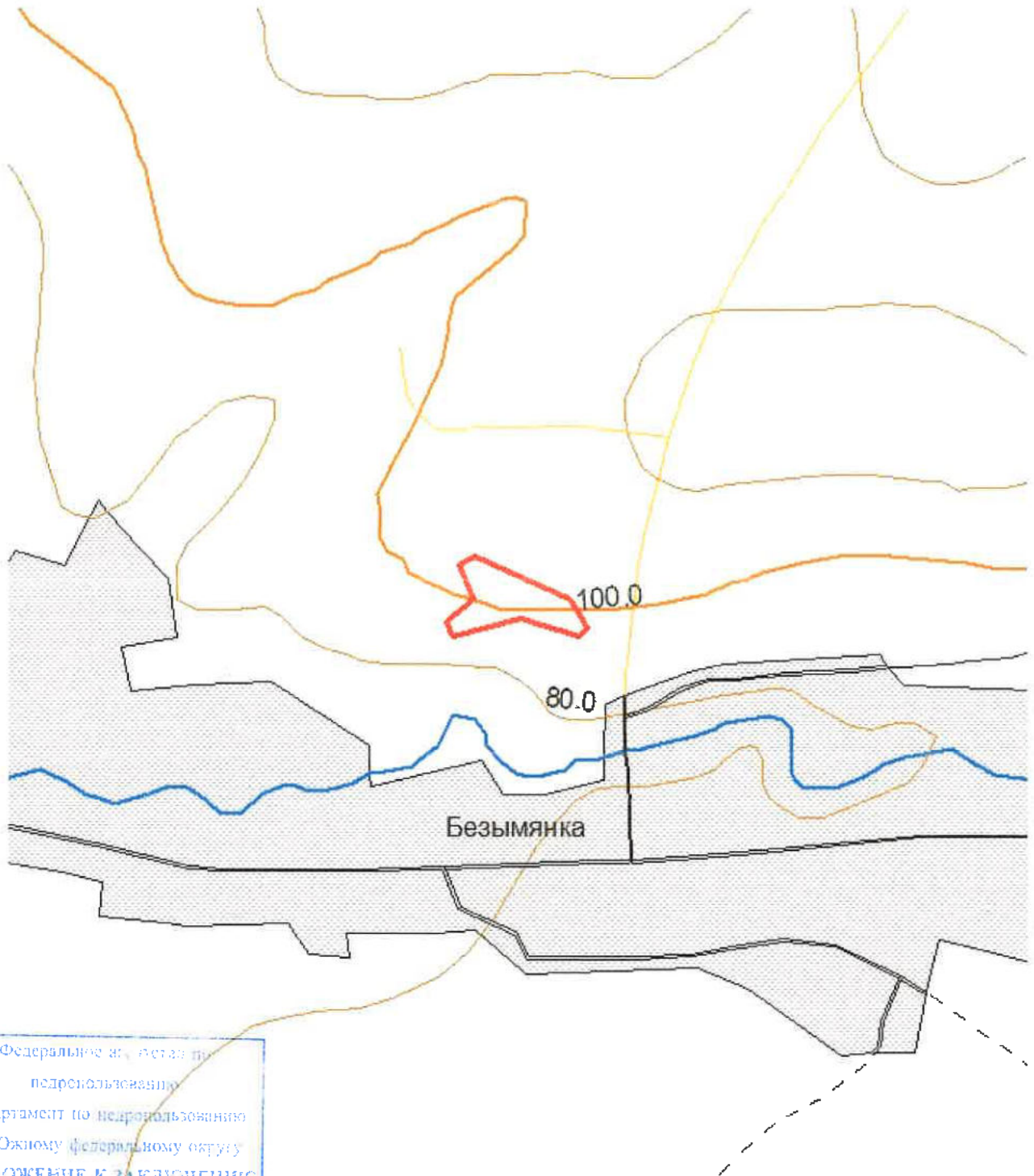
Срок действия Заключения 2 года.

И.о. начальника Департамента
по недропользованию
по Южному федеральному округу



С.В. Макарюха

Топографический план участка работ
"Ликвидация негативного воздействия на окружающую среду накопленных отходов,
включая рекультивацию земельных участков,
на территории городского округа город Михайловка Волгоградской области"
масштаб 1:25000




Федеральное агентство по недропользованию
Департамент по недропользованию
по Южному федеральному округу
ПРИЛОЖЕНИЕ К ЗАКЛЮЧЕНИЮ
о наличии (отсутствии)
полезных ископаемых

29.08.2019 2467

(подпись)
С.В. Макарова
(расшифровка подписи)

Условные обозначение:

 - участок работ

Приложение 2

Географические координаты объекта: «Ликвидация негативного воздействия на окружающую среду накопленных отходов, включая рекультивацию земельных участков, на территории городского округа город Михайловка Волгоградской области» (вблизи х. Безымянка) (WGS-84)

| Номер точки | Северная широта | | | Восточная долгота | | |
|-------------|-----------------|------|---------|-------------------|------|---------|
| | град. | мин. | сек. | град. | мин. | сек. |
| 1 | 49 | 54 | 39,3688 | 43 | 16 | 49,5214 |
| 2 | 49 | 54 | 41,2628 | 43 | 16 | 48,1777 |
| 3 | 49 | 54 | 44,2326 | 43 | 16 | 53,6242 |
| 4 | 49 | 54 | 48,8623 | 43 | 16 | 50,4285 |
| 5 | 49 | 54 | 49,9848 | 43 | 16 | 53,6602 |
| 6 | 49 | 54 | 44,5599 | 43 | 17 | 13,0506 |
| 7 | 49 | 54 | 40,8887 | 43 | 17 | 16,863 |
| 8 | 49 | 54 | 39,6962 | 43 | 17 | 15,4468 |
| 9 | 49 | 54 | 41,8009 | 43 | 17 | 3,2466 |

Федеральное агентство по недропользованию
 Департамент по недропользованию
 по Южному федеральному округу
ПРИЛОЖЕНИЕ К ЗАКЛЮЧЕНИЮ
 о наличии (отсутствии)
 полезных ископаемых

29.08.2019

(подпись)

С.В. Макарова
 государственная регистрация





ФЕДЕРАЛЬНОЕ АГЕНТСТВО
ПО НЕДРОПОЛЬЗОВАНИЮ
(РОСНЕДРА)

ДЕПАРТАМЕНТ
ПО НЕДРОПОЛЬЗОВАНИЮ
ПО ЮЖНОМУ ФЕДЕРАЛЬНОМУ ОКРУГУ
(ЮГНЕДРА)

пр. 40-летия Победы, 330, г. Ростов-на-Дону,
Россия, 344111
тел./факс (863) 269-34-77
E-mail: yugnedra@rosnedra.gov.ru

29.08.2019 № 60-10/10-10-31/604
на № _____ от _____

Генеральному директору
ЗАО ПИИ «Гипроводстрой»

Ю.Л. Ступенко

400005, г. Волгоград,
пр. Ленина, 86

ЗАКЛЮЧЕНИЕ № 2466

**об отсутствии (наличии) полезных ископаемых в недрах
под участком предстоящей застройки**

« 29 » 08 2019 г.

г. Ростов-на-Дону

Земельный участок предстоящей застройки, отведенный под проведение работ по объекту: «Ликвидация негативного воздействия на окружающую среду накопленных отходов, включая рекультивацию земельных участков, на территории городского округа город Михайловка Волгоградской области», расположен вблизи п. Отрадное в Волгоградской области.

Под участком предстоящей застройки месторождения углеводородного сырья, твердых полезных ископаемых и подземных вод отсутствуют.

Неотъемлемыми частями Заключения являются топографический план района земельного участка предстоящей застройки (приложение 1), географические координаты угловых точек земельного участка предстоящей застройки (приложение 2), заверенные подписью начальника и печатью Департамента по недропользованию по Южному федеральному округу.

Настоящее заключение составлено в 2-х экземплярах.

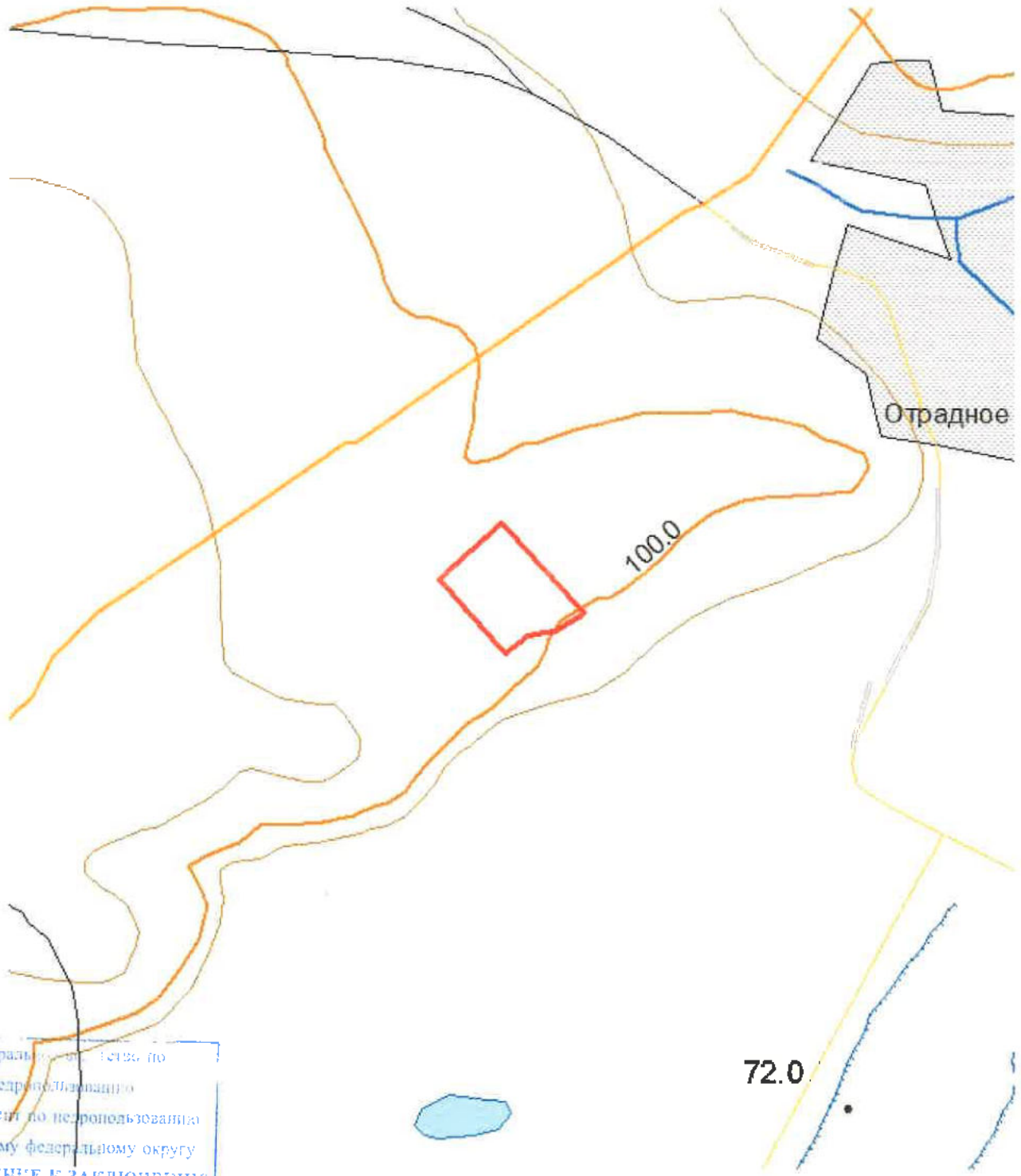
Срок действия Заключения 2 года.

И.о. начальника Департамента
по недропользованию
по Южному федеральному округу



С.В. Макарюха

Топографический план участка работ
"Ликвидация негативного воздействия на окружающую среду накопленных отходов,
включая рекультивацию земельных участков,
на территории городского округа город Михайловка Волгоградской области"
масштаб 1:25000



Федеральное агентство по
недропользованию
Департамент по недропользованию
по Южному федеральному округу
ПРИЛОЖЕНИЕ К ЗАКЛЮЧЕНИЮ
о наличии (отсутствии)
полезных ископаемых

29 08 2019 2466



С. В. Макарычев
г. Михайловка

Условные обозначение:

 - участок работ

Приложение 2

Географические координаты объекта: «Ликвидация негативного воздействия на окружающую среду накопленных отходов, включая рекультивацию земельных участков, на территории городского округа город Михайловка Волгоградской области» (вблизи п. Отрадное) (WGS-84)

| Номер точки | Северная широта | | | Восточная долгота | | |
|-------------|-----------------|------|---------|-------------------|------|---------|
| | град. | мин. | сек. | град. | мин. | сек. |
| 1 | 50 | 0 | 2,3961 | 43 | 8 | 53,3478 |
| 2 | 50 | 0 | 12,0236 | 43 | 8 | 39,2845 |
| 3 | 50 | 0 | 19,7231 | 43 | 8 | 51,9858 |
| 4 | 50 | 0 | 8,0587 | 43 | 9 | 9,0784 |
| 5 | 50 | 0 | 5,6217 | 43 | 9 | 3,255 |
| 6 | 50 | 0 | 4,8183 | 43 | 8 | 57,8987 |





КОМИТЕТ ПРИРОДНЫХ РЕСУРСОВ,
ЛЕСНОГО ХОЗЯЙСТВА И ЭКОЛОГИИ
ВОЛГОГРАДСКОЙ ОБЛАСТИ

Ленина В.И., просп., д.102, Волгоград, 400078.
Тел./факс (8442) 35-31-01/35-31-23
E-mail: oblcompriroda@volganet.ru
ОКПО 88949947, ОГРН 1093459000557,
ИНН/КПП 3442103030/344201001

Генеральному директору
ЗАО ПИИ "Гипроводстрой"

Ю.Л. Ступенко

05.12.2019 №10-12-02/23016

На № _____ от _____

Уважаемый Юрий Леонидович!

В ответ на Ваше письмо от 12.11.2019 № 8.1/579/ГВС, комитет природных ресурсов, лесного хозяйства и экологии Волгоградской области (далее - комитет) в рамках своих полномочий сообщает следующее.

Указанные в Вашем письме земельные участки находятся за пределами водоохраных зон и прибрежных защитных полос поверхностных водных объектов.

При этом, земельный участок, находящийся на территории п.Кузьмичи, расположен в непосредственной близости к реке Грачи. Границы водоохранной зоны и прибрежной защитной полосы данного водного объекта комитетом не устанавливались. Руководствуясь статьей 65 Водного кодекса Российской Федерации считаем, что земельный участок расположен в границах прибрежной защитной полосы и водоохранной зоны данного водного объекта.

Согласно приказу Комитета природных ресурсов и охраны окружающей среды Администрации Волгоградской области от 02.02.2011 № 32/01 "Об одобрении Сведений о водоохраных зонах водных объектов Волгоградской области", протяженность р. Грачи – 25км.

Ограничения хозяйственной и иной деятельности в границах водоохранной зоны установлены ст. 65 Водного кодекса Российской Федерации.

Также комитет сообщает, что в настоящее время зоны затопления и подтопления на территории Волгоградской области не установлены.

Председатель комитета

В.Е.Сазонов



**АДМИНИСТРАЦИЯ
ГОРОДСКОГО ОКРУГА
ГОРОД МИХАЙЛОВКА
ВОЛГОГРАДСКОЙ ОБЛАСТИ**

403342, Волгоградская область
г. Михайловка ул. Обороны, 42-а
тел. 2-13-52, факс.2-36-44
E-mail:ag_mih@volganet.ru
<http://www.mihadm.com>
ОКПО:04024457 ОГРН:1023405578646
ИНН/КПП:3437500793/343701001

от 09.01.2020 № 04-07/15
на № _____ от _____

Генеральному директору
ЗАО ПИИ «Гипроводстрой»
Ю.Л. Ступенко

г. Волгоград,
пр. Ленина, 86
400005

Уважаемый Юрий Леонидович!

На Ваш запрос от 10.12.2019 № 8.1/647/ГВС администрация городского округа город Михайловка Волгоградской области сообщает следующее.

Проектируемые объекты, указанные в муниципальном контракте № 2045/19 (25/2019) от 16 июля 2019 г. «Ликвидация негативного воздействия на окружающую среду накопленных отходов, включая рекультивацию земельных участков, на территории городского округа город Михайловка Волгоградской области», не расположены в границах зон охраняемых объектов и приаэродромной территории.

Заместитель главы городского
округа по экономике, финансам
и управлению имуществом

Л.В. Гордиенко

Выписка из Единого государственного реестра недвижимости об объекте недвижимости

Сведения о характеристиках объекта недвижимости

На основании запроса от 13.02.2020 г., поступившего на рассмотрение 14.02.2020 г., сообщаем, что согласно записям Единого государственного реестра недвижимости:

| | | | |
|---------------------------------------|-------------------------------------|-------------------------|---------------------------|
| Земельный участок | | | |
| (вид объекта недвижимости) | | | |
| Лист № ___ Раздела 1 | Всего листов раздела 1 : ___ | Всего разделов: ___ | Всего листов выписки: ___ |
| 14.02.2020 № 99/2020/313268391 | | | |
| Кадастровый номер: | | 34:16:010005:273 | |

| | |
|--|---|
| Номер кадастрового квартала: | 34:16:010005 |
| Дата присвоения кадастрового номера: | 14.01.2008 |
| Ранее присвоенный государственный учетный номер: | данные отсутствуют |
| Адрес: | установлено относительно ориентира, расположенного за пределами участка. Ориентир х.Плотников-2. Участок находится примерно в 0,5км от ориентира по направлению на юго-запад. Почтовый адрес ориентира: обл. Волгоградская, р-н Михайловский |
| Площадь: | 5317 +/- 51 кв. м |
| Кадастровая стоимость, руб.: | 638.04 |
| Кадастровые номера расположенных в пределах земельного участка объектов недвижимости: | данные отсутствуют |
| Кадастровые номера объектов недвижимости, из которых образован объект недвижимости: | данные отсутствуют |
| Кадастровые номера образованных объектов недвижимости: | данные отсутствуют |
| Сведения о включении объекта недвижимости в состав предприятия как имущественного комплекса: | |

| | | |
|-------------------------------|---------|-------------------|
| Государственный регистратор | | ФГИС ЕГРН |
| полное наименование должности | подпись | инициалы, фамилия |

М.П.

Выписка из Единого государственного реестра недвижимости об объекте недвижимости
Сведения о характеристиках объекта недвижимости

| | | | |
|---------------------------------------|-------------------------------------|-------------------------|---------------------------|
| Земельный участок | | | |
| (вид объекта недвижимости) | | | |
| Лист № ___ Раздела 1 | Всего листов раздела 1 : ___ | Всего разделов: ___ | Всего листов выписки: ___ |
| 14.02.2020 № 99/2020/313268391 | | | |
| Кадастровый номер: | | 34:16:010005:273 | |

| | |
|--|--|
| Категория земель: | Земли сельскохозяйственного назначения |
| Виды разрешенного использования: | площадка для складирования бытовых отходов |
| Сведения о кадастровом инженере: | данные отсутствуют |
| Сведения о лесах, водных объектах и об иных природных объектах, расположенных в пределах земельного участка: | данные отсутствуют |
| Сведения о том, что земельный участок полностью или частично расположен в границах зоны с особыми условиями использования территории или территории объекта культурного наследия | данные отсутствуют |
| Сведения о том, что земельный участок расположен в границах особой экономической зоны, территории опережающего социально-экономического развития, зоны территориального развития в Российской Федерации, игровой зоны: | данные отсутствуют |
| Сведения о том, что земельный участок расположен в границах особо охраняемой природной территории, охотничьих угодий, лесничеств, лесопарков: | данные отсутствуют |
| Сведения о результатах проведения государственного земельного надзора: | данные отсутствуют |
| Сведения о расположении земельного участка в границах территории, в отношении которой утвержден проект межевания территории: | данные отсутствуют |

| | | |
|-------------------------------|---------|-------------------|
| Государственный регистратор | | ФГИС ЕГРН |
| полное наименование должности | подпись | инициалы, фамилия |

М.П.

Выписка из Единого государственного реестра недвижимости об объекте недвижимости
Сведения о характеристиках объекта недвижимости

| | | | |
|---|-------------------------------------|-------------------------|---------------------------|
| Земельный участок | | | |
| <small>(вид объекта недвижимости)</small> | | | |
| Лист № ___ Раздела 1 | Всего листов раздела 1 : ___ | Всего разделов: ___ | Всего листов выписки: ___ |
| 14.02.2020.№ 99/2020/313268391 | | | |
| Кадастровый номер: | | 34:16:010005:273 | |

| | |
|--|---|
| Условный номер земельного участка: | данные отсутствуют |
| Сведения о принятии акта и (или) заключении договора, предусматривающих предоставление в соответствии с земельным законодательством исполнительным органом государственной власти или органом местного самоуправления находящегося в государственной или муниципальной собственности земельного участка для строительства наемного дома социального использования или наемного дома коммерческого использования: | данные отсутствуют |
| Сведения о том, что земельный участок или земельные участки образованы на основании решения об изъятии земельного участка и (или) расположенного на нем объекта недвижимости для государственных или муниципальных нужд: | данные отсутствуют |
| Сведения о том, что земельный участок образован из земель или земельного участка, государственная собственность на которые не разграничена: | данные отсутствуют |
| Сведения о наличии земельного спора о местоположении границ земельных участков: | данные отсутствуют |
| Статус записи об объекте недвижимости: | Сведения об объекте недвижимости имеют статус "актуальные, ранее учтенные" |
| Особые отметки: | Сведения необходимые для заполнения раздела 2 отсутствуют. Сведения необходимые для заполнения раздела 4 отсутствуют. |
| Получатель выписки: | АДМИНИСТРАЦИЯ ГОРОДСКОГО ОКРУГА ГОРОД МИХАЙЛОВКА ВОЛГОГРАДСКОЙ ОБЛАСТИ |

| | | |
|-------------------------------|---------|-------------------|
| Государственный регистратор | | ФГИС ЕГРН |
| полное наименование должности | подпись | инициалы, фамилия |

М.П.

Выписка из Единого государственного реестра недвижимости об объекте недвижимости
Сведения о зарегистрированных правах

| | | |
|-------------------------------|---------|-------------------|
| Государственный регистратор | | ФГИС ЕГРН |
| полное наименование должности | подпись | инициалы, фамилия |

М.П.

Выписка из Единого государственного реестра недвижимости об объекте недвижимости
Описание местоположения земельного участка

| | | | |
|---------------------------------------|-------------------------------------|-------------------------|---------------------------|
| Земельный участок | | | |
| (вид объекта недвижимости) | | | |
| Лист № ___ Раздела 3 | Всего листов раздела 3 : ___ | Всего разделов: ___ | Всего листов выписки: ___ |
| 14.02.2020 № 99/2020/313268391 | | | |
| Кадастровый номер: | | 34:16:010005:273 | |

| | | | |
|--|-----------------------|--|--|
| План (чертеж, схема) земельного участка | | | |
|  | | | |
| Масштаб 1: данные отсутствуют | Условные обозначения: | | |

| | | |
|-------------------------------|---------|-------------------|
| Государственный регистратор | | ФГИС ЕГРН |
| полное наименование должности | подпись | инициалы, фамилия |

М.П.

Выписка из Единого государственного реестра недвижимости об объекте недвижимости
Описание местоположения земельного участка

| | | | |
|---|---------------------------------------|-------------------------|---------------------------|
| Земельный участок | | | |
| <small>(вид объекта недвижимости)</small> | | | |
| Лист № ___ Раздела 3.1 | Всего листов раздела 3.1 : ___ | Всего разделов: ___ | Всего листов выписки: ___ |
| 14.02.2020.№ 99/2020/313268391 | | | |
| Кадастровый номер: | | 34:16:010005:273 | |

| Описание местоположения границ земельного участка | | | | | | | |
|---|-------------|----------|--------------------|------------------------------|-----------------------------------|-------------------------------------|---|
| Номер п/п | Номер точки | | Дирекционный угол | Горизонтальное проложение, м | Описание закрепления на местности | Кадастровые номера смежных участков | Сведения об адресах правообладателей смежных земельных участков |
| | начальная | конечная | | | | | |
| 1 | 2 | 3 | 4 | 5 | 6 | 7 | 8 |
| 1 | 1438 | 1439 | данные отсутствуют | данные отсутствуют | данные отсутствуют | данные отсутствуют | данные отсутствуют |
| 2 | 1438 | 1441 | данные отсутствуют | данные отсутствуют | данные отсутствуют | данные отсутствуют | данные отсутствуют |
| 3 | 1439 | 1440 | данные отсутствуют | данные отсутствуют | данные отсутствуют | данные отсутствуют | данные отсутствуют |
| 4 | 1440 | 1441 | данные отсутствуют | данные отсутствуют | данные отсутствуют | данные отсутствуют | данные отсутствуют |

| | | |
|-------------------------------|---------|-------------------|
| Государственный регистратор | | ФГИС ЕГРН |
| полное наименование должности | подпись | инициалы, фамилия |

М.П.

Выписка из Единого государственного реестра недвижимости об объекте недвижимости
Описание местоположения земельного участка

| | | | |
|---|--------------------------------------|-------------------------|--------------------------|
| Земельный участок | | | |
| <small>(вид объекта недвижимости)</small> | | | |
| Лист № __ Раздела 3.2 | Всего листов раздела 3.2 : __ | Всего разделов: __ | Всего листов выписки: __ |
| 14.02.2020 № 99/2020/313268391 | | | |
| Кадастровый номер: | | 34:16:010005:273 | |

| Сведения о характерных точках границы земельного участка | | | | |
|--|------------|------------|-----------------------------------|---|
| Система координат | | | | |
| Зона № | | | | |
| Номер точки | Координаты | | Описание закрепления на местности | Средняя квадратическая погрешность определения координат характерных точек границ земельного участка, м |
| | X | Y | | |
| 1 | 2 | 3 | 4 | 5 |
| 1 | 670809.17 | 1335875.51 | данные отсутствуют | 7.5 |
| 2 | 670739.97 | 1335935.25 | данные отсутствуют | 7.5 |
| 3 | 670704.55 | 1335892.4 | данные отсутствуют | 7.5 |
| 4 | 670740.77 | 1335833.46 | данные отсутствуют | 7.5 |

| | | |
|-------------------------------|---------|-------------------|
| Государственный регистратор | | ФГИС ЕГРН |
| полное наименование должности | подпись | инициалы, фамилия |

М.П.

Управление Федеральной службы государственной регистрации, кадастра и картографии по Волгоградской области
полное наименование органа регистрации прав

Выписка из Единого государственного реестра недвижимости об основных характеристиках и зарегистрированных правах на объект недвижимости

Сведения об основных характеристиках объекта недвижимости

В Единый государственный реестр недвижимости внесены следующие сведения:

Раздел 1 Лист 1

| Земельный участок | | | |
|---|--|-------------------|-------------------------|
| вид объекта недвижимости | | | |
| Лист №1 Раздел 1 | Всего листов раздела 1: 1 | Всего разделов: 2 | Всего листов выписки: 2 |
| 24 декабря 2019г. | | | |
| Кадастровый номер: | 34:16:010005:564 | | |
| Номер кадастрового квартала: | 34:16:010005 | | |
| Дата присвоения кадастрового номера: | 24.12.2019 | | |
| Ранее присвоенный государственный учетный номер: | данные отсутствуют | | |
| Адрес (местоположение): | Российская Федерация, Волгоградская область, городской округ город Михайловка, западное направление от х. Плотников-2 | | |
| Площадь, м2: | 70874 +/- 93 | | |
| Кадастровая стоимость, руб: | 284204.74 | | |
| Кадастровые номера расположенных в пределах земельного участка объектов недвижимости: | данные отсутствуют | | |
| Категория земель: | Земли сельскохозяйственного назначения | | |
| Виды разрешенного использования: | Для сельскохозяйственного использования | | |
| Статус записи об объекте недвижимости: | Сведения об объекте недвижимости имеют статус "актуальные" | | |
| Особые отметки: | Сведения для заполнения раздела: 2 - Сведения о зарегистрированных правах, отсутствуют. | | |
| Получатель выписки: | Железкина Елена Сергеевна (представитель правообладателя), Правообладатель: АДМИНИСТРАЦИЯ ГОРОДСКОГО ОКРУГА ГОРОД МИХАЙЛОВКА ВОЛГОГРАДСКОЙ ОБЛАСТИ | | |

| | | |
|-------------------------------|---------|-------------------|
| полное наименование должности | подпись | инициалы, фамилия |
|-------------------------------|---------|-------------------|

М.П.

Выписка из Единого государственного реестра недвижимости об основных характеристиках и зарегистрированных правах на объект недвижимости
 Описание местоположения земельного участка

| | | | |
|--------------------------|---------------------------|-------------------|-------------------------|
| Земельный участок | | | |
| вид объекта недвижимости | | | |
| Лист №1 Раздел 3 | Всего листов раздела 3: 1 | Всего разделов: 2 | Всего листов выписки: 2 |

| | |
|--------------------|------------------|
| 24 декабря 2019г. | |
| Кадастровый номер: | 34:16:010005:564 |

План (чертеж, схема) земельного участка



| | | | |
|----------------|-----------------------|--|--|
| Масштаб 1:4000 | Условные обозначения: | | |
|----------------|-----------------------|--|--|

| | | |
|-------------------------------|---------|-------------------|
| | | |
| полное наименование должности | подпись | инициалы, фамилия |

М.П.

Управление Федеральной службы государственной регистрации, кадастра и картографии по Волгоградской области
полное наименование органа регистрации прав

Выписка из Единого государственного реестра недвижимости об основных характеристиках и зарегистрированных правах на объект недвижимости

Сведения об основных характеристиках объекта недвижимости

В Единый государственный реестр недвижимости внесены следующие сведения:

Раздел 1 Лист 1

| | | | |
|---|--|-------------------|-------------------------|
| Земельный участок | | | |
| вид объекта недвижимости | | | |
| Лист №1 Раздел 1 | Всего листов раздела 1: 1 | Всего разделов: 2 | Всего листов выписки: 2 |
| 28 января 2020г. | | | |
| Кадастровый номер: | 34:16:020004:297 | | |
| Номер кадастрового квартала: | 34:16:020004 | | |
| Дата присвоения кадастрового номера: | 28.01.2020 | | |
| Ранее присвоенный государственный учетный номер: | данные отсутствуют | | |
| Адрес (местоположение): | Волгоградская область, р-н Михайловский | | |
| Площадь, м2: | 54843 +/- 82 | | |
| Кадастровая стоимость, руб: | не определена | | |
| Кадастровые номера расположенных в пределах земельного участка объектов недвижимости: | данные отсутствуют | | |
| Категория земель: | Земли сельскохозяйственного назначения | | |
| Виды разрешенного использования: | для сельскохозяйственного использования | | |
| Статус записи об объекте недвижимости: | Сведения об объекте недвижимости имеют статус "актуальные" | | |
| Особые отметки: | Сведения для заполнения раздела: 2 - Сведения о зарегистрированных правах, отсутствуют. | | |
| Получатель выписки: | Железкина Елена Сергеевна (представитель правообладателя), Правообладатель: АДМИНИСТРАЦИЯ ГОРОДСКОГО ОКРУГА ГОРОД МИХАЙЛОВКА ВОЛГОГРАДСКОЙ ОБЛАСТИ | | |

| | | |
|-------------------------------|---------|-------------------|
| полное наименование должности | подпись | инициалы, фамилия |
|-------------------------------|---------|-------------------|

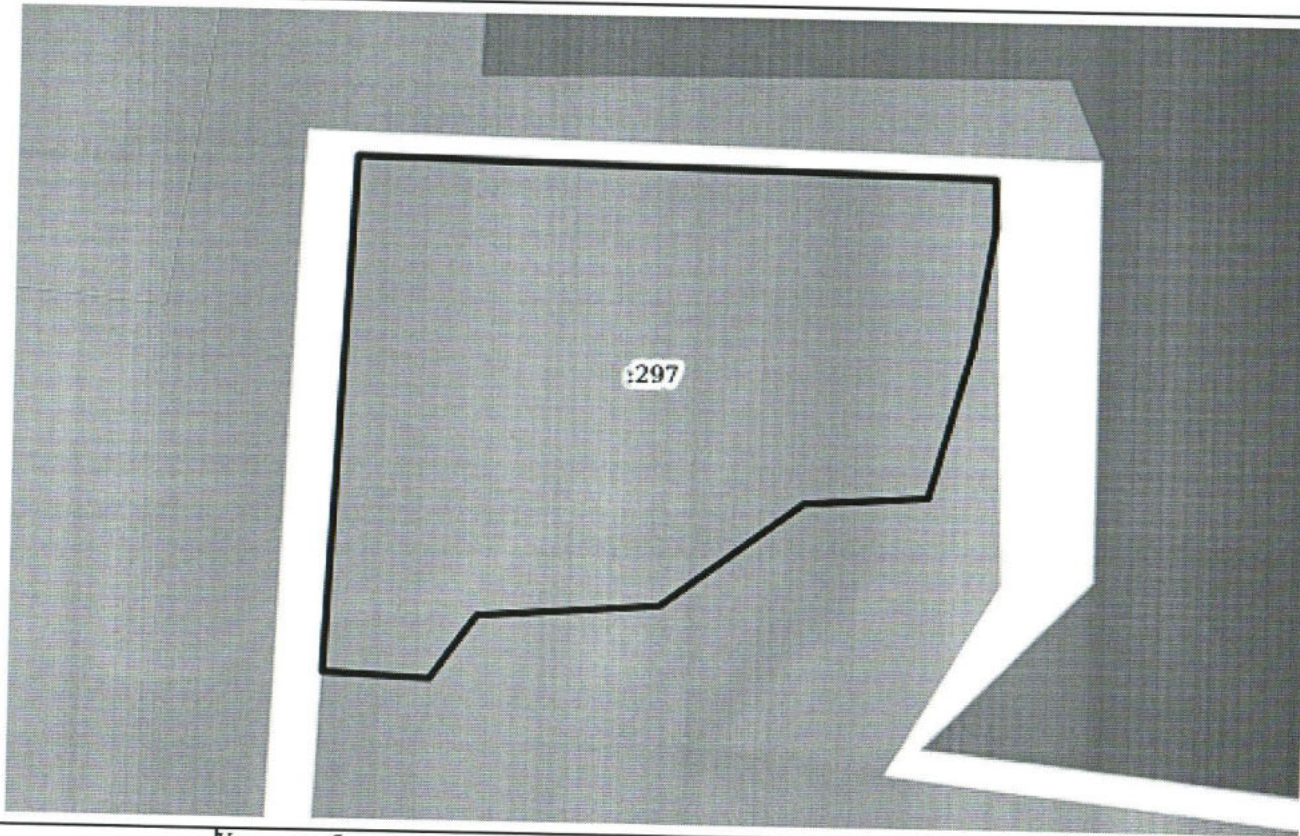
М.П.

Выписка из Единого государственного реестра недвижимости об основных характеристиках и зарегистрированных правах на объект недвижимости

Описание местоположения земельного участка

| | | | |
|--------------------------|---------------------------|-------------------|-------------------------|
| Земельный участок | | | |
| вид объекта недвижимости | | | |
| Лист №1 Раздел 3 | Всего листов раздела 3: 1 | Всего разделов: 2 | Всего листов выписки: 2 |
| 28 января 2020г. | | | |
| Кадастровый номер: | | 34:16:020004:297 | |

План (чертеж, схема) земельного участка



Масштаб 1:3000

Условные обозначения:

| | | |
|-------------------------------|---------|-------------------|
| | | |
| полное наименование должности | подпись | инициалы, фамилия |

М.П.

Выписка из Единого государственного реестра недвижимости об основных характеристиках и зарегистрированных правах на объект недвижимости

Сведения об основных характеристиках объекта недвижимости

В Единый государственный реестр недвижимости внесены следующие сведения:

Раздел 1 Лист 1

| | | | |
|---|--|-------------------|-------------------------|
| Земельный участок | | | |
| вид объекта недвижимости | | | |
| Лист №1 Раздел 1 | Всего листов раздела 1: 1 | Всего разделов: 2 | Всего листов выписки: 2 |
| 28 августа 2020г. | | | |
| Кадастровый номер: | 34:16:020004:304 | | |
| Номер кадастрового квартала: | 34:16:020004 | | |
| Дата присвоения кадастрового номера: | 28.08.2020 | | |
| Ранее присвоенный государственный учетный номер: | данные отсутствуют | | |
| Адрес (местоположение): | обл. Волгоградская, г. Михайловка, южное направление от х. Карагичевский | | |
| Площадь, м2: | 48117 +/- 1919 | | |
| Кадастровая стоимость, руб: | 192949.17 | | |
| Кадастровые номера расположенных в пределах земельного участка объектов недвижимости: | данные отсутствуют | | |
| Категория земель: | Земли сельскохозяйственного назначения | | |
| Виды разрешенного использования: | для сельскохозяйственного использования, для сельскохозяйственного производства | | |
| Статус записи об объекте недвижимости: | Сведения об объекте недвижимости имеют статус "актуальные" | | |
| Особые отметки: | Сведения для заполнения раздела: 2 - Сведения о зарегистрированных правах, отсутствуют. | | |
| Получатель выписки: | Железкина Елена Сергеевна (представитель правообладателя), Правообладатель: АДМИНИСТРАЦИЯ ГОРОДСКОГО ОКРУГА ГОРОД МИХАЙЛОВКА ВОЛГОГРАДСКОЙ ОБЛАСТИ | | |

| | | |
|-------------------------------|---------|-------------------|
| полное наименование должности | подпись | инициалы, фамилия |
|-------------------------------|---------|-------------------|

М.П.

Выписка из Единого государственного реестра недвижимости об основных характеристиках и зарегистрированных правах на объект недвижимости

Описание местоположения земельного участка

| | | | |
|--------------------------|--|--|--|
| Земельный участок | | | |
| вид объекта недвижимости | | | |

| | | | |
|------------------|---------------------------|-------------------|-------------------------|
| Лист №1 Раздел 3 | Всего листов раздела 3: 1 | Всего разделов: 2 | Всего листов выписки: 2 |
|------------------|---------------------------|-------------------|-------------------------|

28 августа 2020г.

| | |
|--------------------|------------------|
| Кадастровый номер: | 34:16:020004:304 |
|--------------------|------------------|

План (чертеж, схема) земельного участка



| | | | |
|----------------|-----------------------|--|--|
| Масштаб 1:7000 | Условные обозначения: | | |
|----------------|-----------------------|--|--|

| | | |
|-------------------------------|---------|-------------------|
| полное наименование должности | подпись | инициалы, фамилия |
|-------------------------------|---------|-------------------|

М.П.

Выписка из Единого государственного реестра недвижимости об основных характеристиках и зарегистрированных правах на объект недвижимости

Сведения об основных характеристиках объекта недвижимости

В Единый государственный реестр недвижимости внесены следующие сведения:

Раздел 1 Лист 1

| | | | |
|---|--|-------------------|-------------------------|
| Земельный участок | | | |
| вид объекта недвижимости | | | |
| Лист №1 Раздел 1 | Всего листов раздела 1: 1 | Всего разделов: 2 | Всего листов выписки: 2 |
| 14 февраля 2020г. | | | |
| Кадастровый номер: | 34:16:030004:449 | | |
| Номер кадастрового квартала: | 34:16:030004 | | |
| Дата присвоения кадастрового номера: | 14.02.2020 | | |
| Ранее присвоенный государственный учетный номер: | данные отсутствуют | | |
| Адрес (местоположение): | Волгоградская область, р-н Михайловский | | |
| Площадь, м2: | 36985 +/- 67 | | |
| Кадастровая стоимость, руб: | 148309.85 | | |
| Кадастровые номера расположенных в пределах земельного участка объектов недвижимости: | данные отсутствуют | | |
| Категория земель: | Земли сельскохозяйственного назначения | | |
| Виды разрешенного использования: | для сельскохозяйственного использования | | |
| Статус записи об объекте недвижимости: | Сведения об объекте недвижимости имеют статус "актуальные" | | |
| Особые отметки: | Сведения для заполнения раздела: 2 - Сведения о зарегистрированных правах, отсутствуют. | | |
| Получатель выписки: | Железкина Елена Сергеевна (представитель правообладателя), Правообладатель: АДМИНИСТРАЦИЯ ГОРОДСКОГО ОКРУГА ГОРОД МИХАЙЛОВКА ВОЛГОГРАДСКОЙ ОБЛАСТИ | | |

| | | |
|-------------------------------|---------|-------------------|
| полное наименование должности | подпись | инициалы, фамилия |
|-------------------------------|---------|-------------------|

М.П.

Выписка из Единого государственного реестра недвижимости об основных характеристиках и зарегистрированных правах на объект недвижимости

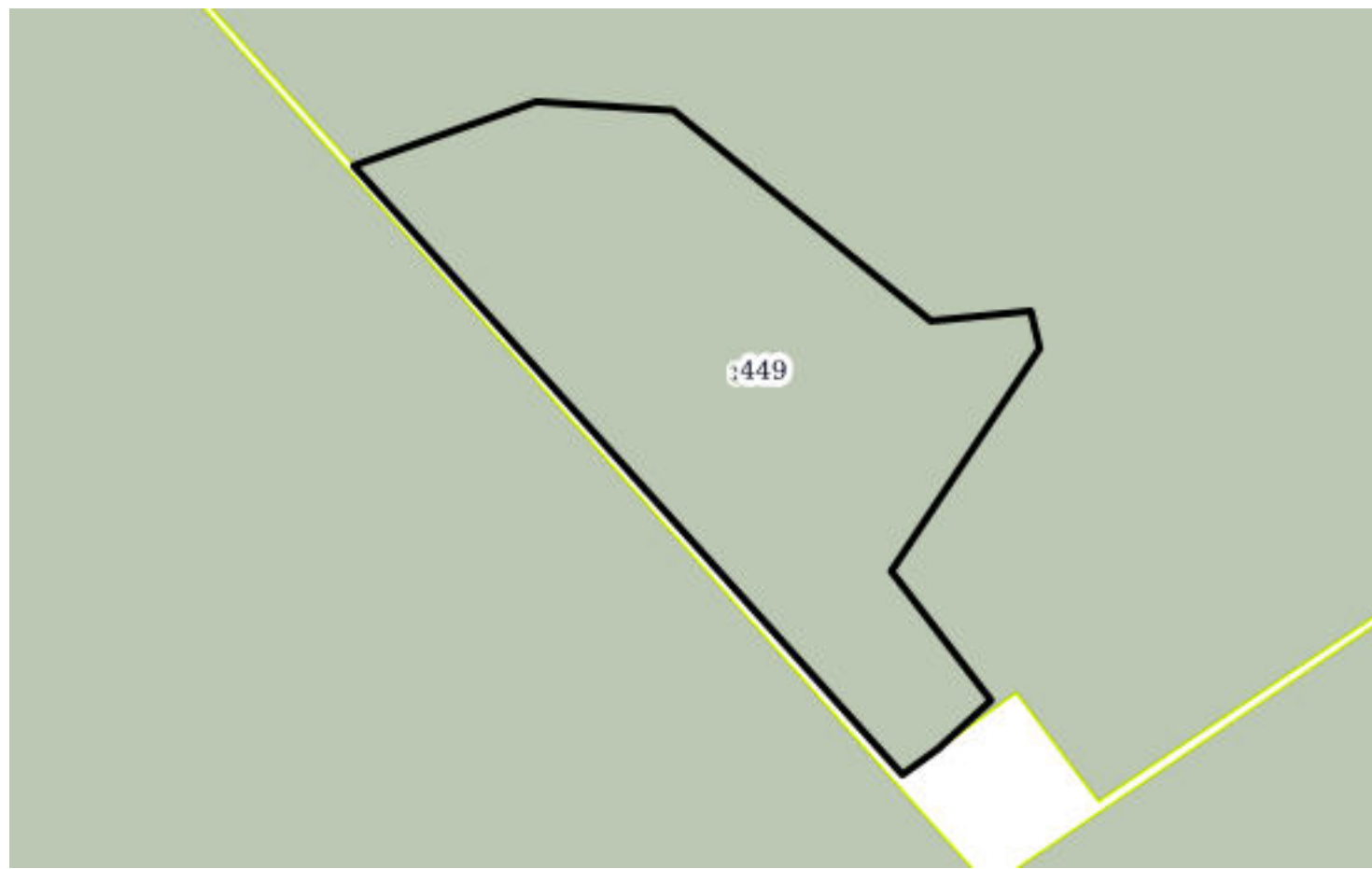
Описание местоположения земельного участка

| | | | |
|--------------------------|--|--|--|
| Земельный участок | | | |
| вид объекта недвижимости | | | |

| | | | |
|------------------|---------------------------|-------------------|-------------------------|
| Лист №1 Раздел 3 | Всего листов раздела 3: 1 | Всего разделов: 2 | Всего листов выписки: 2 |
|------------------|---------------------------|-------------------|-------------------------|

| | |
|--------------------|------------------|
| 14 февраля 2020г. | |
| Кадастровый номер: | 34:16:030004:449 |

План (чертеж, схема) земельного участка



| | | | |
|----------------|-----------------------|--|--|
| Масштаб 1:3000 | Условные обозначения: | | |
|----------------|-----------------------|--|--|

| | | |
|-------------------------------|---------|-------------------|
| | | |
| полное наименование должности | подпись | инициалы, фамилия |

М.П.

Выписка из Единого государственного реестра недвижимости об основных характеристиках и зарегистрированных правах на объект недвижимости

Сведения об основных характеристиках объекта недвижимости

В Единый государственный реестр недвижимости внесены следующие сведения:

Раздел 1 Лист 1

| | | | |
|---|--|-------------------|-------------------------|
| Земельный участок | | | |
| вид объекта недвижимости | | | |
| Лист №1 Раздел 1 | Всего листов раздела 1: 1 | Всего разделов: 2 | Всего листов выписки: 2 |
| 5 февраля 2020г. | | | |
| Кадастровый номер: | 34:16:040004:519 | | |
| Номер кадастрового квартала: | 34:16:040004 | | |
| Дата присвоения кадастрового номера: | 05.02.2020 | | |
| Ранее присвоенный государственный учетный номер: | данные отсутствуют | | |
| Адрес (местоположение): | Волгоградская область, р-н Михайловский | | |
| Площадь, м2: | 51938 +/- 80 | | |
| Кадастровая стоимость, руб: | 208271.38 | | |
| Кадастровые номера расположенных в пределах земельного участка объектов недвижимости: | данные отсутствуют | | |
| Категория земель: | Земли сельскохозяйственного назначения | | |
| Виды разрешенного использования: | для сельскохозяйственного использования | | |
| Статус записи об объекте недвижимости: | Сведения об объекте недвижимости имеют статус "актуальные" | | |
| Особые отметки: | Сведения для заполнения раздела: 2 - Сведения о зарегистрированных правах, отсутствуют. | | |
| Получатель выписки: | Железкина Елена Сергеевна (представитель правообладателя), Правообладатель: АДМИНИСТРАЦИЯ ГОРОДСКОГО ОКРУГА ГОРОД МИХАЙЛОВКА ВОЛГОГРАДСКОЙ ОБЛАСТИ | | |

| | | |
|-------------------------------|---------|-------------------|
| полное наименование должности | подпись | инициалы, фамилия |
|-------------------------------|---------|-------------------|

М.П.

Выписка из Единого государственного реестра недвижимости об основных характеристиках и зарегистрированных правах на объект недвижимости

Описание местоположения земельного участка

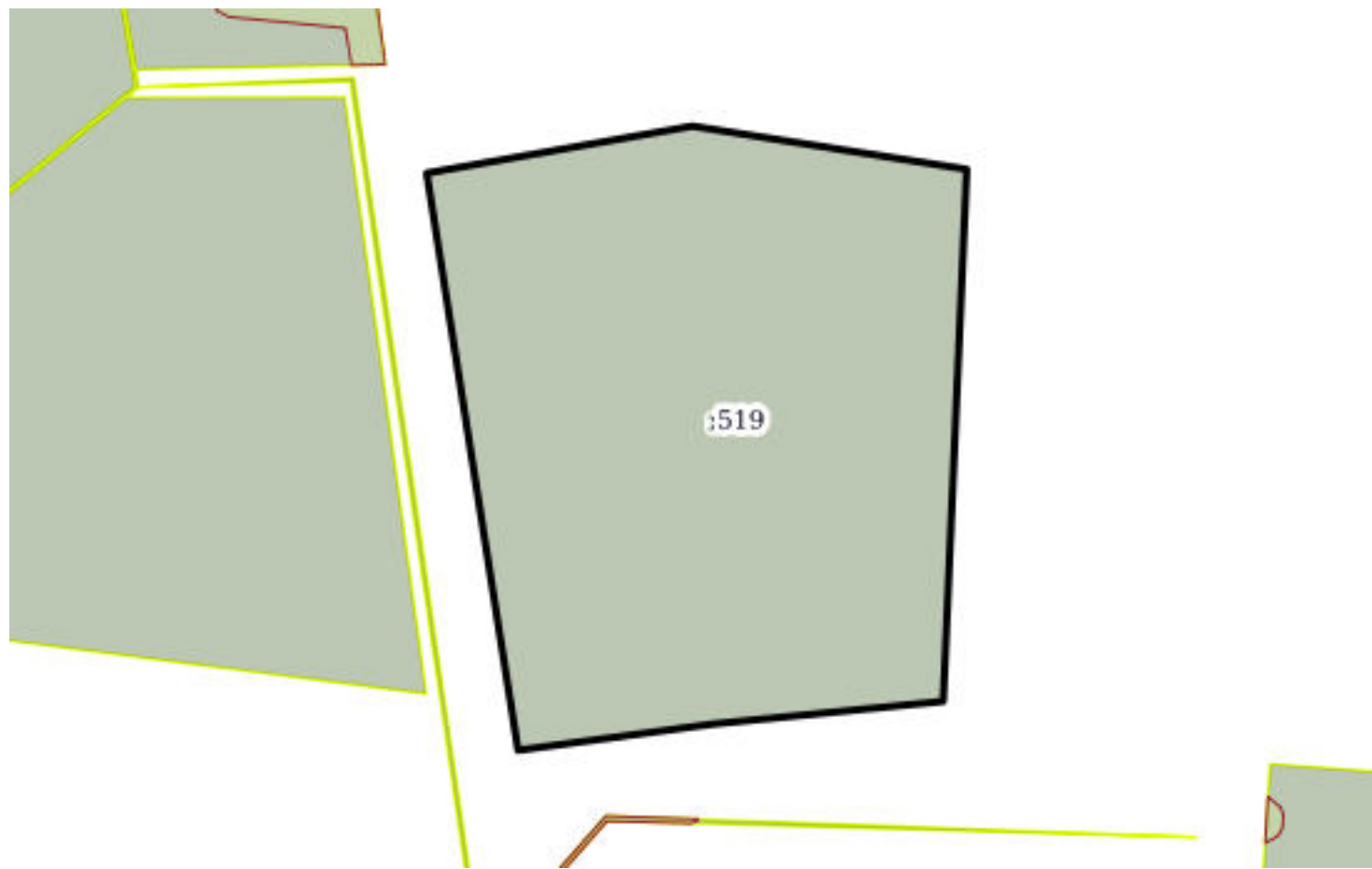
| | | | |
|--------------------------|--|--|--|
| Земельный участок | | | |
| вид объекта недвижимости | | | |

| | | | |
|------------------|---------------------------|-------------------|-------------------------|
| Лист №1 Раздел 3 | Всего листов раздела 3: 1 | Всего разделов: 2 | Всего листов выписки: 2 |
|------------------|---------------------------|-------------------|-------------------------|

5 февраля 2020г.

Кадастровый номер: 34:16:040004:519

План (чертеж, схема) земельного участка



Масштаб 1:3000

Условные обозначения:

| | | |
|-------------------------------|---------|-------------------|
| | | |
| полное наименование должности | подпись | инициалы, фамилия |

М.П.

Управление Федеральной службы государственной регистрации, кадастра и картографии по Волгоградской области
полное наименование органа регистрации прав

Выписка из Единого государственного реестра недвижимости об основных характеристиках и зарегистрированных правах на объект недвижимости

Сведения об основных характеристиках объекта недвижимости

В Единый государственный реестр недвижимости внесены следующие сведения:

Раздел 1 Лист 1

| | |
|---|--|
| Земельный участок | |
| вид объекта недвижимости | |
| Лист №1 Раздел 1 | Всего листов раздела 1: 1 |
| Всего разделов: 2 | Всего листов выписки: 2 |
| 29 января 2020г. | |
| Кадастровый номер: | 34:16:090004:238 |
| Номер кадастрового квартала: | 34:16:090004 |
| Дата присвоения кадастрового номера: | 29.01.2020 |
| Ранее присвоенный государственный учетный номер: | данные отсутствуют |
| Адрес (местоположение): | обл. Волгоградская, г.о. Михайловка, северо-восточное направление от с . Сидоры |
| Площадь, м2: | 152199 +/- 137 |
| Кадастровая стоимость, руб: | 610317.99 |
| Кадастровые номера расположенных в пределах земельного участка объектов недвижимости: | данные отсутствуют |
| Категория земель: | Земли сельскохозяйственного назначения |
| Виды разрешенного использования: | для сельскохозяйственного использования |
| Статус записи об объекте недвижимости: | Сведения об объекте недвижимости имеют статус "актуальные" |
| Особые отметки: | Сведения для заполнения раздела: 2 - Сведения о зарегистрированных правах, отсутствуют. |
| Получатель выписки: | Железкина Елена Сергеевна (представитель правообладателя), Правообладатель: АДМИНИСТРАЦИЯ ГОРОДСКОГО ОКРУГА ГОРОД МИХАЙЛОВКА ВОЛГОГРАДСКОЙ ОБЛАСТИ |

| | | |
|-------------------------------|---------|-------------------|
| полное наименование должности | подпись | инициалы, фамилия |
|-------------------------------|---------|-------------------|

М.П.

Описание местоположения земельного участка

Земельный участок

вид объекта недвижимости

Лист №1 Раздел 3

Всего листов раздела 3: 1

Всего разделов: 2

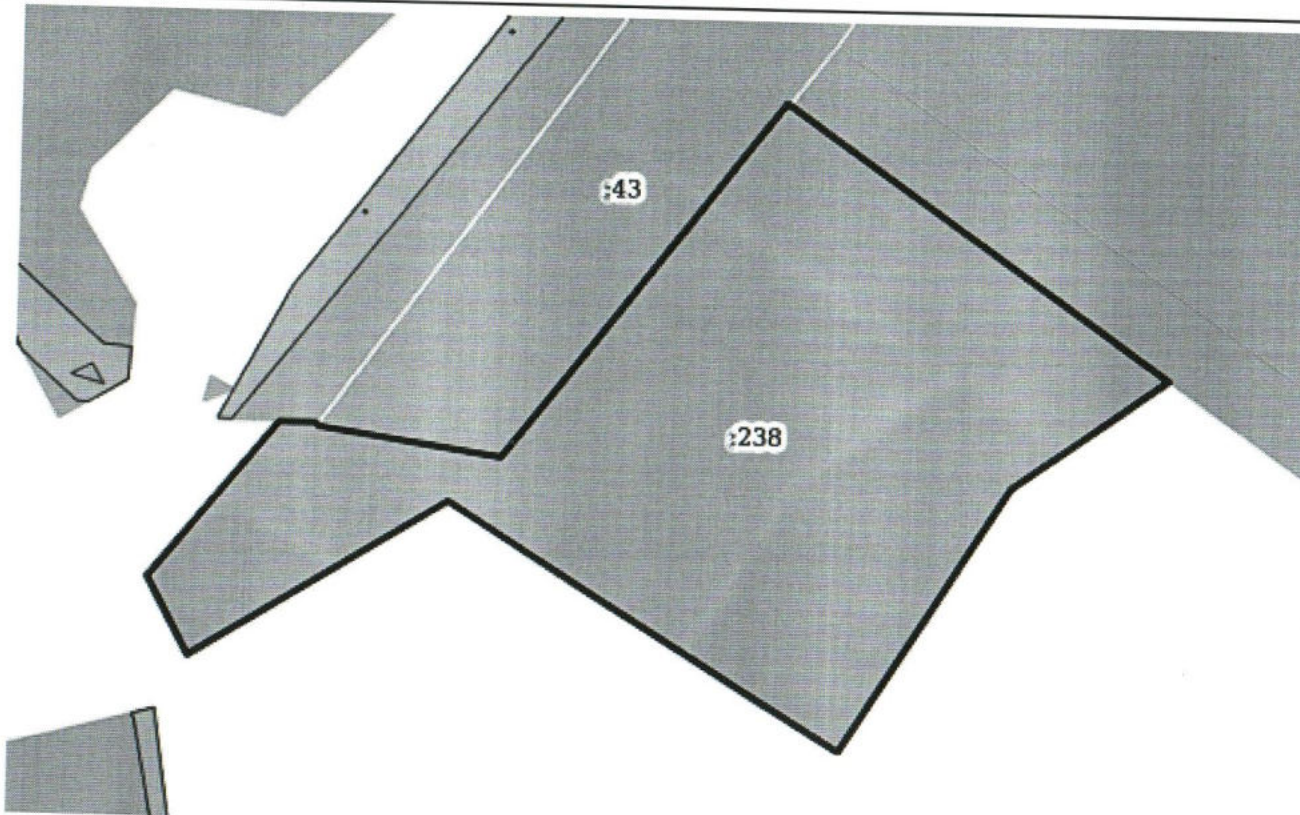
Всего листов выписки: 2

29 января 2020г.

Кадастровый номер:

34:16:090004:238

План (чертеж, схема) земельного участка



Масштаб 1:5000

Условные обозначения:

полное наименование должности

подпись

инициалы, фамилия

М.П.

Управление Федеральной службы государственной регистрации, кадастра и картографии по Волгоградской области
полное наименование органа регистрации прав

Выписка из Единого государственного реестра недвижимости об основных характеристиках и зарегистрированных правах на объект недвижимости

Сведения об основных характеристиках объекта недвижимости

В Единый государственный реестр недвижимости внесены следующие сведения:

Раздел 1 Лист 1

| | | | |
|---|--|-------------------|-------------------------|
| Земельный участок | | | |
| вид объекта недвижимости | | | |
| Лист №1 Раздел 1 | Всего листов раздела 1: 1 | Всего разделов: 2 | Всего листов выписки: 2 |
| 23 декабря 2019г. | | | |
| Кадастровый номер: | 34:16:060004:377 | | |
| Номер кадастрового квартала: | 34:16:060004 | | |
| Дата присвоения кадастрового номера: | 23.12.2019 | | |
| Ранее присвоенный государственный учетный номер: | данные отсутствуют | | |
| Адрес (местоположение): | обл. Волгоградская, р-н Михайловский | | |
| Площадь, м2: | 105002 +/- 113 | | |
| Кадастровая стоимость, руб: | 421058.02 | | |
| Кадастровые номера расположенных в пределах земельного участка объектов недвижимости: | данные отсутствуют | | |
| Категория земель: | Земли сельскохозяйственного назначения | | |
| Виды разрешенного использования: | Для сельскохозяйственного использования | | |
| Статус записи об объекте недвижимости: | Сведения об объекте недвижимости имеют статус "актуальные" | | |
| Особые отметки: | Сведения для заполнения раздела: 2 - Сведения о зарегистрированных правах, отсутствуют. | | |
| Получатель выписки: | Железкина Елена Сергеевна (представитель правообладателя), Правообладатель: АДМИНИСТРАЦИЯ ГОРОДСКОГО ОКРУГА ГОРОД МИХАЙЛОВКА ВОЛГОГРАДСКОЙ ОБЛАСТИ | | |

| | | |
|-------------------------------|---------|-------------------|
| полное наименование должности | подпись | инициалы, фамилия |
|-------------------------------|---------|-------------------|

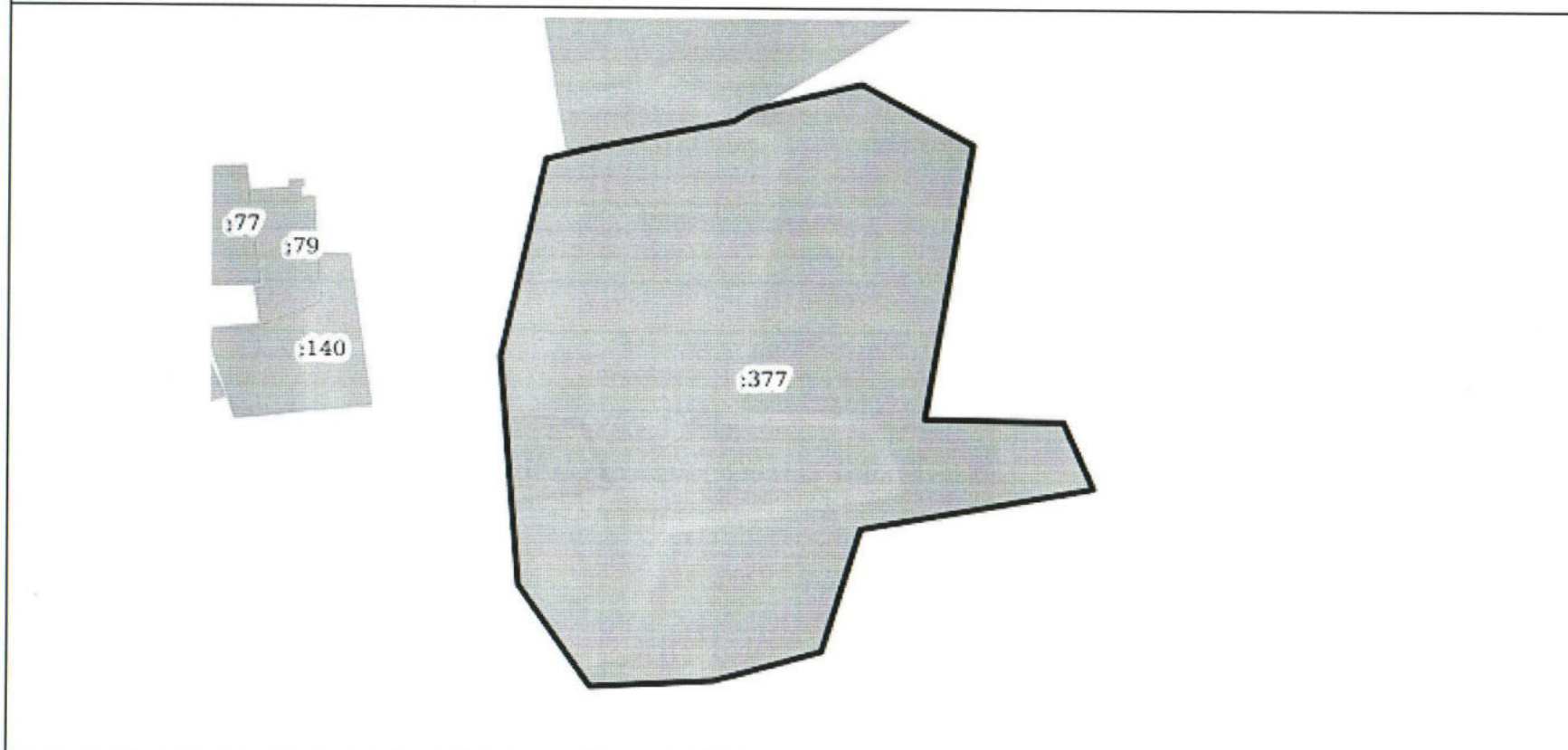
М.П.

Выписка из Единого государственного реестра недвижимости об основных характеристиках и зарегистрированных правах на объект недвижимости

Описание местоположения земельного участка

| | | | |
|--------------------------|---------------------------|-------------------|-------------------------|
| Земельный участок | | | |
| вид объекта недвижимости | | | |
| Лист №1 Раздел 3 | Всего листов раздела 3: 1 | Всего разделов: 2 | Всего листов выписки: 2 |
| 23 декабря 2019г. | | | |
| Кадастровый номер: | | 34:16:060004:377 | |

План (чертеж, схема) земельного участка



| | | | |
|----------------|-----------------------|--|--|
| Масштаб 1:4000 | Условные обозначения: | | |
|----------------|-----------------------|--|--|

| | | |
|-------------------------------|---------|-------------------|
| полное наименование должности | подпись | инициалы, фамилия |
|-------------------------------|---------|-------------------|

М.П.

Выписка из Единого государственного реестра недвижимости об основных характеристиках и зарегистрированных правах на объект недвижимости

Сведения об основных характеристиках объекта недвижимости

В Единый государственный реестр недвижимости внесены следующие сведения:

Раздел 1 Лист 1

| | | | |
|---|--|-------------------|-------------------------|
| Земельный участок | | | |
| вид объекта недвижимости | | | |
| Лист №1 Раздел 1 | Всего листов раздела 1: 1 | Всего разделов: 2 | Всего листов выписки: 2 |
| 18 февраля 2020г. | | | |
| Кадастровый номер: | 34:16:070003:401 | | |
| Номер кадастрового квартала: | 34:16:070003 | | |
| Дата присвоения кадастрового номера: | 18.02.2020 | | |
| Ранее присвоенный государственный учетный номер: | данные отсутствуют | | |
| Адрес (местоположение): | Волгоградская область, р-н Михайловский | | |
| Площадь, м2: | 98107 +/- 135 | | |
| Кадастровая стоимость, руб: | 393409.07 | | |
| Кадастровые номера расположенных в пределах земельного участка объектов недвижимости: | данные отсутствуют | | |
| Категория земель: | Земли сельскохозяйственного назначения | | |
| Виды разрешенного использования: | Для сельскохозяйственного использования | | |
| Статус записи об объекте недвижимости: | Сведения об объекте недвижимости имеют статус "актуальные" | | |
| Особые отметки: | Граница земельного участка состоит из 3 контуров. Сведения для заполнения раздела: 2 - Сведения о зарегистрированных правах, отсутствуют. | | |
| Получатель выписки: | Железкина Елена Сергеевна (представитель правообладателя), Правообладатель: АДМИНИСТРАЦИЯ ГОРОДСКОГО ОКРУГА ГОРОД МИХАЙЛОВКА ВОЛГОГРАДСКОЙ ОБЛАСТИ | | |

| | | |
|-------------------------------|---------|-------------------|
| полное наименование должности | подпись | инициалы, фамилия |
|-------------------------------|---------|-------------------|

М.П.

Выписка из Единого государственного реестра недвижимости об основных характеристиках и зарегистрированных правах на объект недвижимости

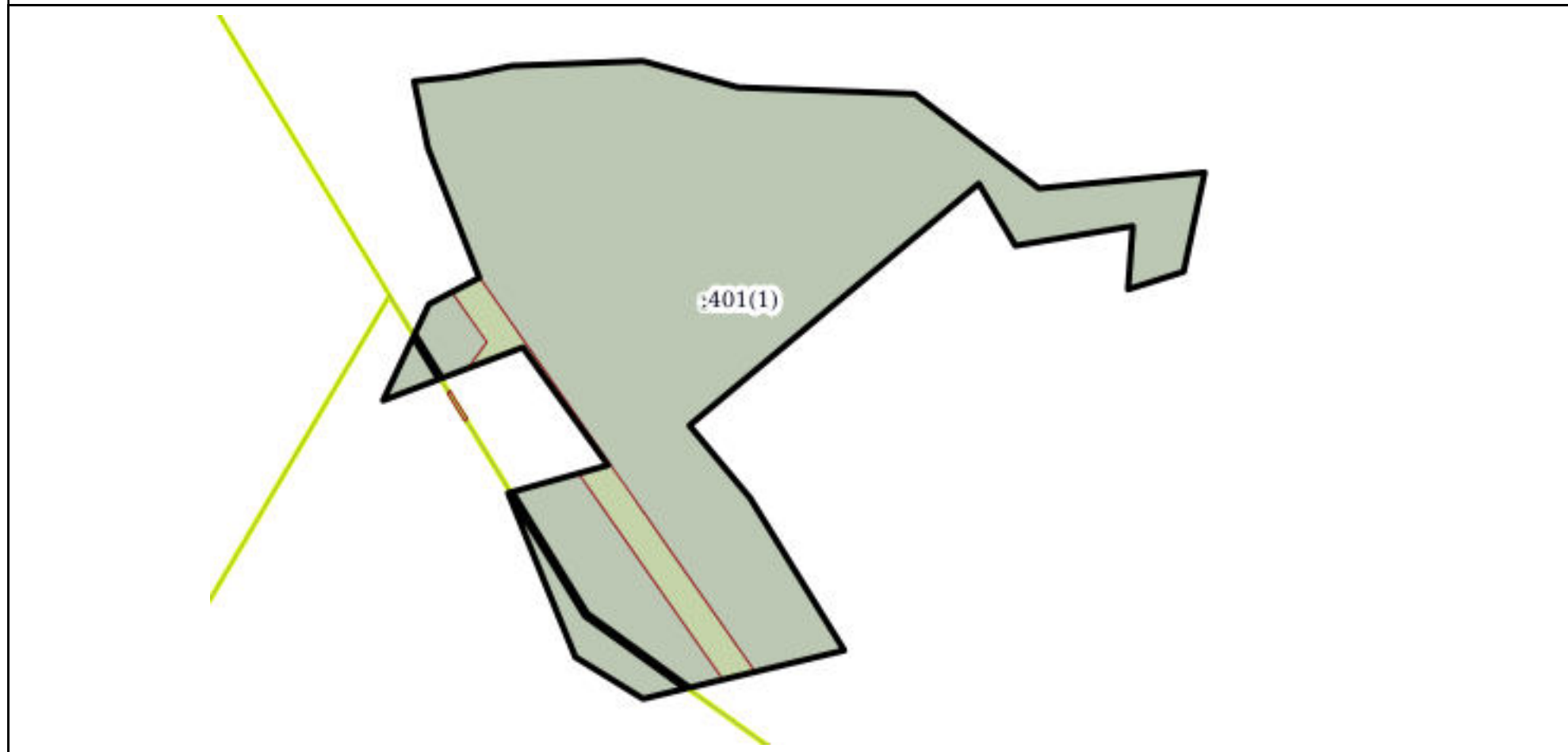
Описание местоположения земельного участка

| | | | |
|--------------------------|--|--|--|
| Земельный участок | | | |
| вид объекта недвижимости | | | |

| | | | |
|------------------|---------------------------|-------------------|-------------------------|
| Лист №1 Раздел 3 | Всего листов раздела 3: 1 | Всего разделов: 2 | Всего листов выписки: 2 |
|------------------|---------------------------|-------------------|-------------------------|

| | |
|--------------------|------------------|
| 18 февраля 2020г. | |
| Кадастровый номер: | 34:16:070003:401 |

План (чертеж, схема) земельного участка



| | | | |
|----------------|-----------------------|--|--|
| Масштаб 1:4000 | Условные обозначения: | | |
|----------------|-----------------------|--|--|

| | | |
|-------------------------------|---------|-------------------|
| полное наименование должности | подпись | инициалы, фамилия |
|-------------------------------|---------|-------------------|

М.П.

Филиал Федерального государственного бюджетного учреждения "Федеральная кадастровая палата Федеральной службы государственной регистрации, кадастра и картографии" по Волгоградской области
полное наименование органа регистрации прав

Выписка из Единого государственного реестра недвижимости об объекте недвижимости

Сведения о характеристиках объекта недвижимости

На основании запроса от 22.06.2020, поступившего на рассмотрение 22.06.2020, сообщаем, что согласно записям Единого государственного реестра недвижимости:

Раздел 1 Лист 1

| | | | |
|--|--|-------------------|-------------------------|
| Земельный участок | | | |
| вид объекта недвижимости | | | |
| Лист №1 Раздел 1 | Всего листов раздела 1: 3 | Всего разделов: 4 | Всего листов выписки: 8 |
| 23 июня 2020г. № КУВИ-002/2020-4306651 | | | |
| Кадастровый номер: | 34:16:170005:259 | | |
| Номер кадастрового квартала: | 34:16:170005 | | |
| Дата присвоения кадастрового номера: | 24.03.2020 | | |
| Ранее присвоенный государственный учетный номер: | данные отсутствуют | | |
| Адрес (местоположение): | обл. Волгоградская, р-н Михайловский | | |
| Площадь, м2: | 73263 +/- 95 | | |
| Кадастровая стоимость, руб.: | 293784.63 | | |
| Кадастровые номера расположенных в пределах земельного участка объектов недвижимости: | данные отсутствуют | | |
| Кадастровые номера объектов недвижимости, из которых образован объект недвижимости: | данные отсутствуют | | |
| Кадастровые номера образованных объектов недвижимости: | данные отсутствуют | | |
| Категория земель: | Земли сельскохозяйственного назначения | | |
| Виды разрешенного использования: | сельскохозяйственное использование (размещение защитных насаждений) | | |
| Сведения о кадастровом инженерере: | образованием земельного участка из земель, находящихся в государственной или муниципальной собственности, расположенного Российская Федерация, Волгоградская область, Михайловский р-н | | |
| Сведения о лесах, водных объектах и об иных природных объектах, расположенных в пределах земельного участка: | данные отсутствуют | | |

| | | |
|-------------------------------|---------|-------------------|
| полное наименование должности | подпись | инициалы, фамилия |
|-------------------------------|---------|-------------------|

М.П.

| | | | |
|---|--|-------------------|-------------------------|
| Земельный участок | | | |
| вид объекта недвижимости | | | |
| Лист №2 Раздел 1 | Всего листов раздела 1: 3 | Всего разделов: 4 | Всего листов выписки: 8 |
| 23 июня 2020г. № КУВИ-002/2020-4306651 | | | |
| Кадастровый номер: | | 34:16:170005:259 | |
| Сведения о том, что земельный участок полностью или частично расположен в границах зоны с особыми условиями использования территории или территории объекта культурного наследия: | Земельный участок полностью расположен в границах зоны с реестровым номером 34:16-6.106 от 22.12.2016, дата решения: 16.11.2007, номер решения: 1942, наименование ОГВ/ОМСУ: Администрация Волгоградской области, источник официального опубликования: Первоначальный текст документа опубликован в издании "Волгоградская правда", N 224, 28.11.2007., дата решения: 23.07.2010, номер решения: 1166, наименование ОГВ/ОМСУ: Администрация Волгоградской области, источник официального опубликования: "Волгоградская правда", N 136, 28.07.2010г., дата решения: 14.12.2016, номер решения: 685-п, наименование ОГВ/ОМСУ: Администрация Волгоградской области, источник официального опубликования: Первоначальный текст документа опубликован в изданиях Официальный интернет-портал правовой информации http://www.pravo.gov.ru , 19.12.2016, "Волгоградская правда", N 270, 27.12.2016., дата решения: 14.12.2016, номер решения: 930, наименование ОГВ/ОМСУ: Губернатор Волгоградской области, источник официального опубликования: Официальный интернет-портал правовой информации http://www.pravo.gov.ru , 19.12.2016, "Волгоградская правда", N 264, 20.12.2016, дата решения: 14.12.2016, номер решения: б/н, наименование ОГВ/ОМСУ: ООО "Агенство независимой экспертизы "Авторитет", дата решения: 19.02.2015, номер решения: 138, наименование ОГВ/ОМСУ: Правительство Российской Федерации, источник официального опубликования: Первоначальный текст документа опубликован в изданиях Официальный интернет-портал правовой информации http://www.pravo.gov.ru , 24.02.2015, "Собрание законодательства РФ", 02.03.2015, N 9, ст. 1323. | | |
| Сведения о том, что земельный участок расположен в границах особой экономической зоны, территории опережающего социально-экономического развития, зоны территориального развития в Российской Федерации, игровой зоны: | данные отсутствуют | | |
| Сведения о том, что земельный участок расположен в границах особо охраняемой природной территории, охотничьих угодий, лесничеств, лесопарков: | данные отсутствуют | | |
| Сведения о результатах проведения государственного земельного надзора: | данные отсутствуют | | |
| Сведения о расположении земельного участка в границах территории, в отношении которой утвержден проект межевания территории: | данные отсутствуют | | |
| Условный номер земельного участка: | данные отсутствуют | | |
| Сведения о принятии акта и (или) заключении договора, предусматривающих предоставление в соответствии с земельным законодательством исполнительным органом государственным органом власти или органом местного самоуправления, находящегося в государственной или муниципальной собственности земельного участка для строительства наемного дома социального использования или наемного дома коммерческого использования: | данные отсутствуют | | |
| полное наименование должности | подпись | инициалы, фамилия | |

| | | | |
|--|---------------------------|--|-------------------------|
| Земельный участок | | | |
| вид объекта недвижимости | | | |
| Лист №3 Раздел 1 | Всего листов раздела 1: 3 | Всего разделов: 4 | Всего листов выписки: 8 |
| 23 июня 2020г. № КУВИ-002/2020-4306651 | | | |
| Кадастровый номер: | | 34:16:170005:259 | |
| Сведения о том, что земельный участок или земельные участки образованы на основании решения об изъятии земельного участка и (или) расположенного на нем объекта недвижимости для государственных или муниципальных нужд: | | данные отсутствуют | |
| Сведения о том, что земельный участок образован из земель или земельного участка, государственная собственность на которые не разграничена: | | Земельный участок образован из земель или земельного участка, государственная собственность на которые не разграничена. В соответствии с Федеральным законом от 25 октября 2001 г. № 137-ФЗ "О введении в действие Земельного кодекса Российской Федерации" орган Комитет по управлению государственным имуществом Волгоградской области уполномочен на распоряжение таким земельным участком. | |
| Сведения о наличии земельного спора о местоположении границ земельных участков: | | данные отсутствуют | |
| Статус записи об объекте недвижимости: | | Сведения об объекте недвижимости имеют статус "актуальные" | |
| Особые отметки: | | Сведения об ограничениях права на объект недвижимости, обременениях данного объекта, не зарегистрированных в реестре прав, ограничений прав и обременений недвижимого имущества: Вид ограничения (обременения): Ограничения прав на земельный участок, предусмотренные статьями 56, 56.1 Земельного кодекса Российской Федерации; Срок действия: с 24.03.2020; Реквизиты документа-основания: Постановление главы Администрации Волгоградской области "О государственных охотничьих заказниках в Волгоградской области" от 16.11.2007 № 1942 выдан: Администрация Волгоградской области; Постановление Главы Администрации Волгоградской области "О внесении изменений в постановление Главы Администрации Волгоградской области от 16 ноября 2007 г №1942 "О Государственных охотничьих заказниках в Волгоградской области" от 23.07.2010 № 1166 выдан: Администрация Волгоградской области; Постановление Администрации Волгоградской области "Об утверждении положений о государственных охотничьих заказниках регионального значения Волгоградской области" от 14.12.2016 № 685-п выдан: Администрация Волгоградской области; Постановление губернатора Волгоградской области "О внесении изменений в некоторые постановления Главы Администрации Волгоградской области" от 14.12.2016 № 930 выдан: Губернатор Волгоградской области; Карта (план) от 14.12.2016 № б/н выдан: ООО "Агенство независимой экспертизы "Авторитет"; Постановление Правительства Российской Федерации "Об утверждении Правил создания охранных зон отдельных категорий особо охраняемых природных территорий, установления их границ, определения режима охраны и использования земельных участков и водных объектов в границах таких зон" от 19.02.2015 № 138 выдан: Правительство Российской Федерации. Земельный участок подлежит снятию с государственного кадастрового учета по истечении пяти лет со дня его государственного кадастрового учета, если на него не будут зарегистрированы права. | |
| Получатель выписки: | | Сапункова Светлана Геннадьевна (представитель заявителя), Заявитель: КОМИТЕТ ПРИРОДНЫХ РЕСУРСОВ, ЛЕСНОГО ХОЗЯЙСТВА И ЭКОЛОГИИ ВОЛГОГРАДСКОЙ ОБЛАСТИ | |

| | | |
|-------------------------------|---------|-------------------|
| | | |
| полное наименование должности | подпись | инициалы, фамилия |

М.П.

Выписка из Единого государственного реестра недвижимости об объекте недвижимости
 Описание местоположения земельного участка

| | | | |
|--------------------------|--|--|--|
| Земельный участок | | | |
| вид объекта недвижимости | | | |

| | | | |
|------------------|---------------------------|-------------------|-------------------------|
| Лист №1 Раздел 3 | Всего листов раздела 3: 1 | Всего разделов: 4 | Всего листов выписки: 8 |
|------------------|---------------------------|-------------------|-------------------------|

23 июня 2020г. № КУВИ-002/2020-4306651

Кадастровый номер: 34:16:170005:259

План (чертеж, схема) земельного участка



Масштаб 1:7000 Условные обозначения:

| | | |
|-------------------------------|---------|-------------------|
| | | |
| полное наименование должности | подпись | инициалы, фамилия |

М.П.

Выписка из Единого государственного реестра недвижимости об объекте недвижимости

Описание местоположения земельного участка

| | | | |
|--------------------------|--|--|--|
| Земельный участок | | | |
| вид объекта недвижимости | | | |

| | | | |
|--------------------|-----------------------------|-------------------|-------------------------|
| Лист №1 Раздел 3.1 | Всего листов раздела 3.1: 2 | Всего разделов: 4 | Всего листов выписки: 8 |
|--------------------|-----------------------------|-------------------|-------------------------|

23 июня 2020г. № КУВИ-002/2020-4306651

Кадастровый номер: 34:16:170005:259

Описание местоположения границ земельного участка

| № п/п | Номер точки | | Дирекционный угол | Горизонтальное проложение, м | Описание закрепления на местности | Кадастровые номера смежных участков | Сведения об адресах правообладателей смежных земельных участков |
|-------|-------------|-----------|-------------------|------------------------------|-----------------------------------|-------------------------------------|---|
| | начальн ая | конечн ая | | | | | |
| 1 | 2 | 3 | 4 | 5 | 6 | 7 | 8 |
| 1 | 1.1.1 | 1.1.2 | 91°32.2' | 49.59 | данные отсутствуют | данные отсутствуют | данные отсутствуют |
| 2 | 1.1.2 | 1.1.3 | 105°37.6' | 36.08 | данные отсутствуют | данные отсутствуют | данные отсутствуют |
| 3 | 1.1.3 | 1.1.4 | 28°20.7' | 32.1 | данные отсутствуют | данные отсутствуют | данные отсутствуют |
| 4 | 1.1.4 | 1.1.5 | 111°19.0' | 18.87 | данные отсутствуют | данные отсутствуют | данные отсутствуют |
| 5 | 1.1.5 | 1.1.6 | 163°22.1' | 67.89 | данные отсутствуют | данные отсутствуют | данные отсутствуют |
| 6 | 1.1.6 | 1.1.7 | 137°32.5' | 52.0 | данные отсутствуют | данные отсутствуют | данные отсутствуют |
| 7 | 1.1.7 | 1.1.8 | 193°46.9' | 65.49 | данные отсутствуют | данные отсутствуют | данные отсутствуют |
| 8 | 1.1.8 | 1.1.9 | 166°43.7' | 29.41 | данные отсутствуют | данные отсутствуют | данные отсутствуют |
| 9 | 1.1.9 | 1.1.10 | 188°20.9' | 108.54 | данные отсутствуют | данные отсутствуют | данные отсутствуют |
| 10 | 1.1.10 | 1.1.11 | 235°58.7' | 22.98 | данные отсутствуют | данные отсутствуют | данные отсутствуют |
| 11 | 1.1.11 | 1.1.12 | 198°20.3' | 188.86 | данные отсутствуют | данные отсутствуют | данные отсутствуют |
| 12 | 1.1.12 | 1.1.13 | 187°3.9' | 56.51 | данные отсутствуют | данные отсутствуют | данные отсутствуют |
| 13 | 1.1.13 | 1.1.14 | 169°7.1' | 59.54 | данные отсутствуют | данные отсутствуют | данные отсутствуют |
| 14 | 1.1.14 | 1.1.15 | 94°20.0' | 69.61 | данные отсутствуют | данные отсутствуют | данные отсутствуют |
| 15 | 1.1.15 | 1.1.16 | 179°29.0' | 15.51 | данные отсутствуют | данные отсутствуют | данные отсутствуют |
| 16 | 1.1.16 | 1.1.17 | 254°14.4' | 41.6 | данные отсутствуют | данные отсутствуют | данные отсутствуют |
| 17 | 1.1.17 | 1.1.18 | 180°18.1' | 47.49 | данные отсутствуют | данные отсутствуют | данные отсутствуют |
| 18 | 1.1.18 | 1.1.19 | 294°9.4' | 109.72 | данные отсутствуют | данные отсутствуют | данные отсутствуют |
| 19 | 1.1.19 | 1.1.20 | 343°58.9' | 157.96 | данные отсутствуют | данные отсутствуют | данные отсутствуют |
| 20 | 1.1.20 | 1.1.21 | 350°6.8' | 81.36 | данные отсутствуют | данные отсутствуют | данные отсутствуют |
| 21 | 1.1.21 | 1.1.22 | 61°6.6' | 98.46 | данные отсутствуют | данные отсутствуют | данные отсутствуют |
| 22 | 1.1.22 | 1.1.23 | 19°50.8' | 22.09 | данные отсутствуют | данные отсутствуют | данные отсутствуют |
| 23 | 1.1.23 | 1.1.24 | 308°21.4' | 43.57 | данные отсутствуют | данные отсутствуют | данные отсутствуют |
| 24 | 1.1.24 | 1.1.25 | 53°39.8' | 85.87 | данные отсутствуют | данные отсутствуют | данные отсутствуют |
| 25 | 1.1.25 | 1.1.26 | 284°48.9' | 51.54 | данные отсутствуют | данные отсутствуют | данные отсутствуют |

| | | |
|-------------------------------|---------|-------------------|
| полное наименование должности | подпись | инициалы, фамилия |
|-------------------------------|---------|-------------------|

М.П.

| | | | | | | | |
|--|--------|--------|-----------------------------|------------------|--------------------|--------------------|-------------------------|
| Земельный участок | | | | | | | |
| вид объекта недвижимости | | | | | | | |
| Лист №2 Раздел 3.1 | | | Всего листов раздела 3.1: 2 | | Всего разделов: 4 | | Всего листов выписки: 8 |
| 23 июня 2020г. № КУВИ-002/2020-4306651 | | | | | | | |
| Кадастровый номер: | | | | 34:16:170005:259 | | | |
| 26 | 1.1.26 | 1.1.27 | 10°59.6` | 190.11 | данные отсутствуют | данные отсутствуют | данные отсутствуют |
| 27 | 1.1.27 | 1.1.28 | 296°10.4` | 67.27 | данные отсутствуют | данные отсутствуют | данные отсутствуют |
| 28 | 1.1.28 | 1.1.1 | 1°40.6` | 26.31 | данные отсутствуют | данные отсутствуют | данные отсутствуют |

| | | |
|-------------------------------|---------|-------------------|
| | | |
| полное наименование должности | подпись | инициалы, фамилия |

М.П.

Выписка из Единого государственного реестра недвижимости об объекте недвижимости

Описание местоположения земельного участка

| | | | |
|--|-----------------------------|-------------------|-------------------------|
| Земельный участок | | | |
| вид объекта недвижимости | | | |
| Лист №1 Раздел 3.2 | Всего листов раздела 3.2: 2 | Всего разделов: 4 | Всего листов выписки: 8 |
| 23 июня 2020г. № КУВИ-002/2020-4306651 | | | |
| Кадастровый номер: | | 34:16:170005:259 | |

| Сведения о характерных точках границы земельного участка | | | | |
|--|---------------|------------|-----------------------------------|---|
| Система координат МСК-34 зона I | | | | |
| Номер точки | Координаты, м | | Описание закрепления на местности | Средняя квадратичная погрешность определения координат характерных точек границ земельного участка, м |
| | X | Y | | |
| 1 | 2 | 3 | 4 | 5 |
| 1 | 641549.61 | 1340502.93 | - | 0.1 |
| 2 | 641548.28 | 1340552.5 | - | 0.1 |
| 3 | 641538.56 | 1340587.25 | - | 0.1 |
| 4 | 641566.81 | 1340602.49 | - | 0.1 |
| 5 | 641559.95 | 1340620.07 | - | 0.1 |
| 6 | 641494.9 | 1340639.5 | - | 0.1 |
| 7 | 641456.54 | 1340674.6 | - | 0.1 |
| 8 | 641392.94 | 1340659 | - | 0.1 |
| 9 | 641364.32 | 1340665.75 | - | 0.1 |
| 10 | 641256.93 | 1340649.99 | - | 0.1 |
| 11 | 641244.07 | 1340630.94 | - | 0.1 |
| 12 | 641064.8 | 1340571.52 | - | 0.1 |
| 13 | 641008.72 | 1340564.57 | - | 0.1 |
| 14 | 640950.25 | 1340575.81 | - | 0.1 |
| 15 | 640944.99 | 1340645.22 | - | 0.1 |
| 16 | 640929.48 | 1340645.36 | - | 0.1 |
| 17 | 640918.18 | 1340605.32 | - | 0.1 |
| 18 | 640870.69 | 1340605.07 | - | 0.1 |
| 19 | 640915.59 | 1340504.96 | - | 0.1 |
| 20 | 641067.42 | 1340461.37 | - | 0.1 |
| 21 | 641147.57 | 1340447.4 | - | 0.1 |
| 22 | 641195.14 | 1340533.61 | - | 0.1 |
| 23 | 641215.92 | 1340541.11 | - | 0.1 |
| 24 | 641242.96 | 1340506.94 | - | 0.1 |

| | | |
|-------------------------------|---------|-------------------|
| полное наименование должности | подпись | инициалы, фамилия |
|-------------------------------|---------|-------------------|

М.П.

| | | | | |
|--|-----------|-----------------------------|------------------|-------------------|
| Земельный участок | | | | |
| вид объекта недвижимости | | | | |
| Лист №2 Раздел 3.2 | | Всего листов раздела 3.2: 2 | | Всего разделов: 4 |
| 23 июня 2020г. № КУВИ-002/2020-4306651 | | | | |
| Кадастровый номер: | | | 34:16:170005:259 | |
| 25 | 641293.84 | 1340576.11 | - | 0.1 |
| 26 | 641307.02 | 1340526.28 | - | 0.1 |
| 27 | 641493.64 | 1340562.53 | - | 0.1 |
| 28 | 641523.31 | 1340502.16 | - | 0.1 |
| 1 | 641549.61 | 1340502.93 | - | 0.1 |

| | | |
|-------------------------------|---------|-------------------|
| | | |
| полное наименование должности | подпись | инициалы, фамилия |

М.П.

Управление Федеральной службы государственной регистрации, кадастра и картографии по Волгоградской области
полное наименование органа регистрации прав

Выписка из Единого государственного реестра недвижимости об основных характеристиках и зарегистрированных правах на объект недвижимости

Сведения об основных характеристиках объекта недвижимости

В Единый государственный реестр недвижимости внесены следующие сведения:

Раздел 1 Лист 1

| | | | |
|---|--|-------------------|-------------------------|
| Земельный участок | | | |
| вид объекта недвижимости | | | |
| Лист №1 Раздел 1 | Всего листов раздела 1: 1 | Всего разделов: 2 | Всего листов выписки: 2 |
| 24 декабря 2019г. | | | |
| Кадастровый номер: | 34:16:100009:567 | | |
| Номер кадастрового квартала: | 34:16:100009 | | |
| Дата присвоения кадастрового номера: | 23.12.2019 | | |
| Ранее присвоенный государственный учетный номер: | данные отсутствуют | | |
| Адрес (местоположение): | обл. Волгоградская, р-н. Михайловский, северное направление от х. Княженский-1 | | |
| Площадь, м2: | 12373 +/- 39 | | |
| Кадастровая стоимость, руб: | 49615.73 | | |
| Кадастровые номера расположенных в пределах земельного участка объектов недвижимости: | данные отсутствуют | | |
| Категория земель: | Земли сельскохозяйственного назначения | | |
| Виды разрешенного использования: | Для сельскохозяйственного использования | | |
| Статус записи об объекте недвижимости: | Сведения об объекте недвижимости имеют статус "актуальные" | | |
| Особые отметки: | Сведения для заполнения раздела: 2 - Сведения о зарегистрированных правах, отсутствуют. | | |
| Получатель выписки: | Железкина Елена Сергеевна (представитель правообладателя), Правообладатель: АДМИНИСТРАЦИЯ ГОРОДСКОГО ОКРУГА ГОРОД МИХАЙЛОВКА ВОЛГОГРАДСКОЙ ОБЛАСТИ | | |

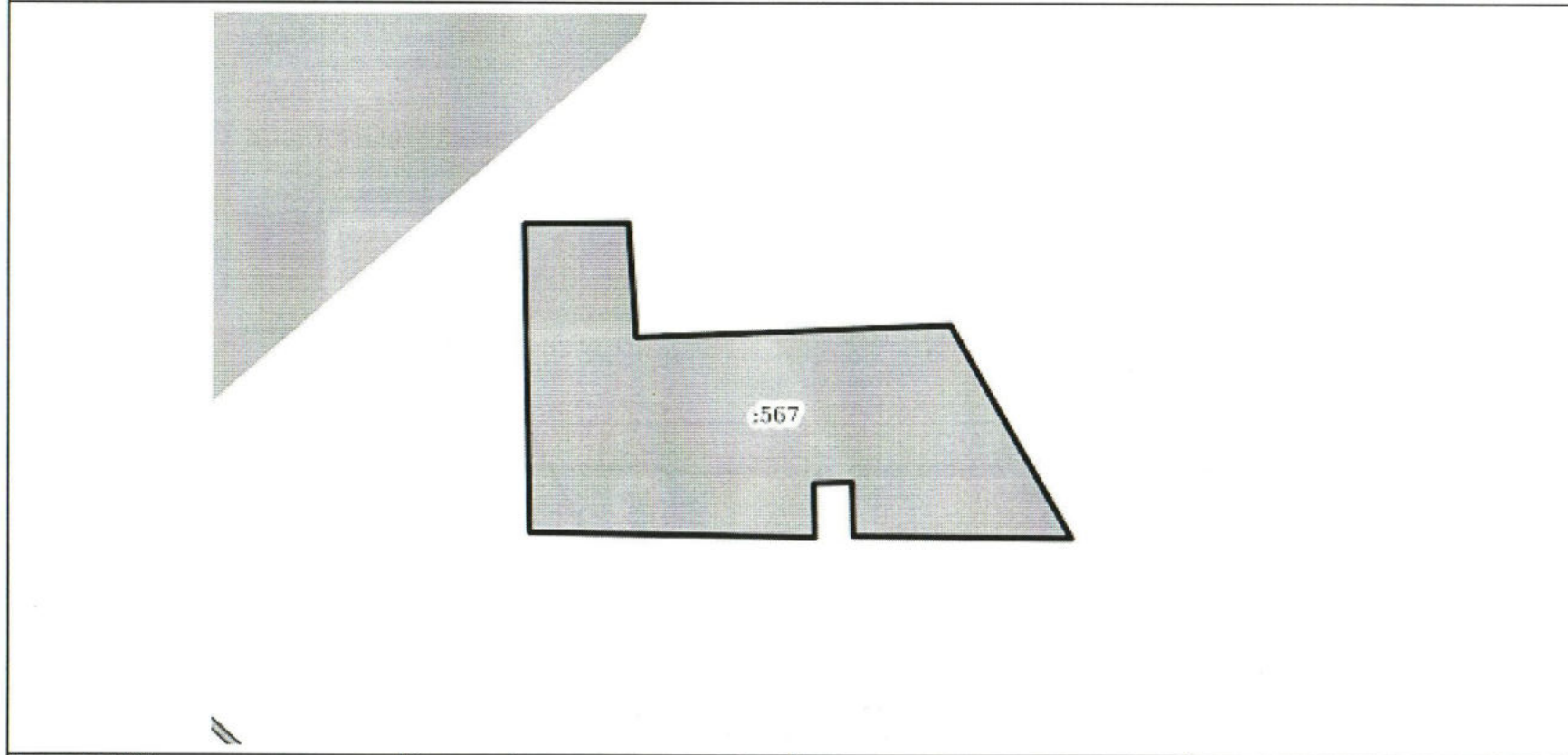
| | | |
|-------------------------------|---------|-------------------|
| полное наименование должности | подпись | инициалы, фамилия |
|-------------------------------|---------|-------------------|

М.П.

Выписка из Единого государственного реестра недвижимости об основных характеристиках и зарегистрированных правах на объект недвижимости
 Описание местоположения земельного участка

| | | | |
|--------------------------|---------------------------|-------------------|-------------------------|
| Земельный участок | | | |
| вид объекта недвижимости | | | |
| Лист №1 Раздел 3 | Всего листов раздела 3: 1 | Всего разделов: 2 | Всего листов выписки: 2 |
| 24 декабря 2019г. | | | |
| Кадастровый номер: | | 34:16:100009:567 | |

План (чертеж, схема) земельного участка



Масштаб 1:2000 Условные обозначения:

| | | |
|-------------------------------|---------|-------------------|
| | | |
| полное наименование должности | подпись | инициалы, фамилия |

М.П.

Выписка из Единого государственного реестра недвижимости об объекте недвижимости
Сведения о характеристиках объекта недвижимости

На основании запроса от 13.02.2020 г., поступившего на рассмотрение 13.02.2020 г., сообщаем, что согласно записям Единого государственного реестра недвижимости:

| | | | |
|---------------------------------------|-------------------------------------|-------------------------|---------------------------|
| Земельный участок | | | |
| (вид объекта недвижимости) | | | |
| Лист № ___ Раздела 1 | Всего листов раздела 1 : ___ | Всего разделов: ___ | Всего листов выписки: ___ |
| 13.02.2020.№ 99/2020/313003975 | | | |
| Кадастровый номер: | | 34:16:080006:130 | |

| | |
|--|---|
| Номер кадастрового квартала: | 34:16:080006 |
| Дата присвоения кадастрового номера: | 14.01.2008 |
| Ранее присвоенный государственный учетный номер: | данные отсутствуют |
| Адрес: | установлено относительно ориентира, расположенного за пределами участка. Ориентир Катасонов. Участок находится примерно в 0,5км от ориентира по направлению на юго-запад. Почтовый адрес ориентира: обл. Волгоградская, р-н Михайловский |
| Площадь: | 26539 +/- 142кв. м |
| Кадастровая стоимость, руб.: | 3184.68 |
| Кадастровые номера расположенных в пределах земельного участка объектов недвижимости: | данные отсутствуют |
| Кадастровые номера объектов недвижимости, из которых образован объект недвижимости: | данные отсутствуют |
| Кадастровые номера образованных объектов недвижимости: | данные отсутствуют |
| Сведения о включении объекта недвижимости в состав предприятия как имущественного комплекса: | |

| | | |
|-------------------------------|---------|-------------------|
| Государственный регистратор | | ФГИС ЕГРН |
| полное наименование должности | подпись | инициалы, фамилия |

М.П.

Выписка из Единого государственного реестра недвижимости об объекте недвижимости
Сведения о характеристиках объекта недвижимости

| | | | |
|---------------------------------------|-------------------------------------|-------------------------|---------------------------|
| Земельный участок | | | |
| (вид объекта недвижимости) | | | |
| Лист № ___ Раздела 1 | Всего листов раздела 1 : ___ | Всего разделов: ___ | Всего листов выписки: ___ |
| 13.02.2020 № 99/2020/313003975 | | | |
| Кадастровый номер: | | 34:16:080006:130 | |

| | |
|--|--|
| Категория земель: | Земли сельскохозяйственного назначения |
| Виды разрешенного использования: | площадка для складирования бытовых отходов |
| Сведения о кадастровом инженеру: | данные отсутствуют |
| Сведения о лесах, водных объектах и об иных природных объектах, расположенных в пределах земельного участка: | данные отсутствуют |
| Сведения о том, что земельный участок полностью или частично расположен в границах зоны с особыми условиями использования территории или территории объекта культурного наследия | данные отсутствуют |
| Сведения о том, что земельный участок расположен в границах особой экономической зоны, территории опережающего социально-экономического развития, зоны территориального развития в Российской Федерации, игровой зоны: | данные отсутствуют |
| Сведения о том, что земельный участок расположен в границах особо охраняемой природной территории, охотничьих угодий, лесничеств, лесопарков: | данные отсутствуют |
| Сведения о результатах проведения государственного земельного надзора: | данные отсутствуют |
| Сведения о расположении земельного участка в границах территории, в отношении которой утвержден проект межевания территории: | данные отсутствуют |

| | | |
|-------------------------------|---------|-------------------|
| Государственный регистратор | | ФГИС ЕГРН |
| полное наименование должности | подпись | инициалы, фамилия |

М.П.

Выписка из Единого государственного реестра недвижимости об объекте недвижимости
Сведения о характеристиках объекта недвижимости

| | | | |
|---------------------------------------|-------------------------------------|-------------------------|---------------------------|
| Земельный участок | | | |
| (вид объекта недвижимости) | | | |
| Лист № ___ Раздела 1 | Всего листов раздела 1 : ___ | Всего разделов: ___ | Всего листов выписки: ___ |
| 13.02.2020.№ 99/2020/313003975 | | | |
| Кадастровый номер: | | 34:16:080006:130 | |

| | |
|--|---|
| Условный номер земельного участка: | данные отсутствуют |
| Сведения о принятии акта и (или) заключении договора, предусматривающих предоставление в соответствии с земельным законодательством исполнительным органом государственной власти или органом местного самоуправления находящегося в государственной или муниципальной собственности земельного участка для строительства наемного дома социального использования или наемного дома коммерческого использования: | данные отсутствуют |
| Сведения о том, что земельный участок или земельные участки образованы на основании решения об изъятии земельного участка и (или) расположенного на нем объекта недвижимости для государственных или муниципальных нужд: | данные отсутствуют |
| Сведения о том, что земельный участок образован из земель или земельного участка, государственная собственность на которые не разграничена: | данные отсутствуют |
| Сведения о наличии земельного спора о местоположении границ земельных участков: | данные отсутствуют |
| Статус записи об объекте недвижимости: | Сведения об объекте недвижимости имеют статус "актуальные, ранее учтенные" |
| Особые отметки: | Сведения необходимые для заполнения раздела 2 отсутствуют. Сведения необходимые для заполнения раздела 4 отсутствуют. |
| Получатель выписки: | АДМИНИСТРАЦИЯ ГОРОДСКОГО ОКРУГА ГОРОД МИХАЙЛОВКА ВОЛГОГРАДСКОЙ ОБЛАСТИ |

| | | |
|-------------------------------|---------|-------------------|
| Государственный регистратор | | ФГИС ЕГРН |
| полное наименование должности | подпись | инициалы, фамилия |

М.П.

Выписка из Единого государственного реестра недвижимости об объекте недвижимости
Сведения о зарегистрированных правах

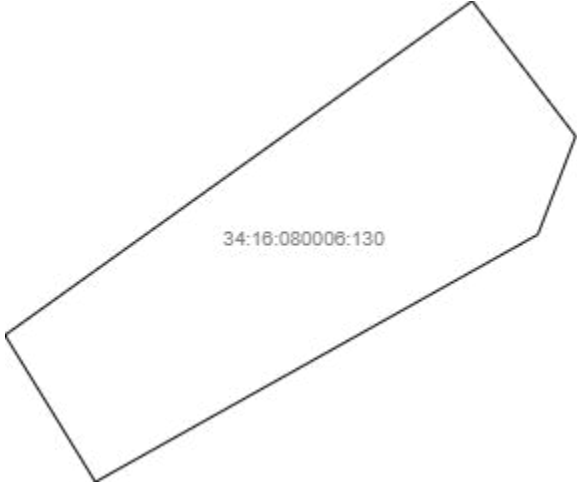
| | |
|---------------------------------------|--|
| Земельный участок | |
| (вид объекта недвижимости) | |
| Лист № ___ Раздела 2 | Всего листов раздела 2 : ___ |
| Всего разделов: ___ | Всего листов выписки: ___ |
| 13.02.2020 № 99/2020/313003975 | |
| Кадастровый номер: | 34:16:080006:130 |
| 1. | Правообладатель (правообладатели): |
| 2. | Вид, номер и дата государственной регистрации права: |
| 3. | Ограничение прав и обременение объекта недвижимости: |
| 4. | Договоры участия в долевом строительстве: |
| 5. | Заявленные в судебном порядке права требования: |
| 6. | Сведения о возражении в отношении зарегистрированного права: |
| 7. | Сведения о наличии решения об изъятии объекта недвижимости для государственных и муниципальных нужд: |
| 8. | Сведения о невозможности государственной регистрации без личного участия правообладателя или его законного представителя: |
| 9. | Правопритязания и сведения о наличии поступивших, но не рассмотренных заявлений о проведении государственной регистрации права (перехода, прекращения права), ограничения права или обременения объекта недвижимости, сделки в отношении объекта недвижимости: |
| 10. | Сведения об осуществлении государственной регистрации сделки, права, ограничения права без необходимого в силу закона согласия третьего лица, органа: |
| 11. | Сведения о невозможности государственной регистрации перехода, прекращения, ограничения права на земельный участок из земель сельскохозяйственного назначения: |

| | | |
|-------------------------------|---------|-------------------|
| Государственный регистратор | | ФГИС ЕГРН |
| полное наименование должности | подпись | инициалы, фамилия |

М.П.

Выписка из Единого государственного реестра недвижимости об объекте недвижимости
Описание местоположения земельного участка

| | | | |
|---------------------------------------|-------------------------------------|-------------------------|---------------------------|
| Земельный участок | | | |
| (вид объекта недвижимости) | | | |
| Лист № ___ Раздела 3 | Всего листов раздела 3 : ___ | Всего разделов: ___ | Всего листов выписки: ___ |
| 13.02.2020 № 99/2020/313003975 | | | |
| Кадастровый номер: | | 34:16:080006:130 | |

| | | | |
|--|-----------------------|--|--|
| План (чертеж, схема) земельного участка | | | |
|  | | | |
| Масштаб 1: данные отсутствуют | Условные обозначения: | | |

| | | |
|-------------------------------|---------|-------------------|
| Государственный регистратор | | ФГИС ЕГРН |
| полное наименование должности | подпись | инициалы, фамилия |

М.П.

Выписка из Единого государственного реестра недвижимости об объекте недвижимости
Описание местоположения земельного участка

| | | | |
|---------------------------------------|---------------------------------------|-------------------------|---------------------------|
| Земельный участок | | | |
| (вид объекта недвижимости) | | | |
| Лист № ___ Раздела 3.1 | Всего листов раздела 3.1 : ___ | Всего разделов: ___ | Всего листов выписки: ___ |
| 13.02.2020 № 99/2020/313003975 | | | |
| Кадастровый номер: | | 34:16:080006:130 | |

| Описание местоположения границ земельного участка | | | | | | | |
|---|-------------|----------|--------------------|------------------------------|-----------------------------------|-------------------------------------|---|
| Номер п/п | Номер точки | | Дирекционный угол | Горизонтальное проложение, м | Описание закрепления на местности | Кадастровые номера смежных участков | Сведения об адресах правообладателей смежных земельных участков |
| | начальная | конечная | | | | | |
| 1 | 2 | 3 | 4 | 5 | 6 | 7 | 8 |
| 1 | 3042 | 3043 | данные отсутствуют | данные отсутствуют | данные отсутствуют | данные отсутствуют | данные отсутствуют |
| 2 | 3042 | 3046 | данные отсутствуют | данные отсутствуют | данные отсутствуют | данные отсутствуют | данные отсутствуют |
| 3 | 3043 | 3044 | данные отсутствуют | данные отсутствуют | данные отсутствуют | данные отсутствуют | данные отсутствуют |
| 4 | 3044 | 3045 | данные отсутствуют | данные отсутствуют | данные отсутствуют | данные отсутствуют | данные отсутствуют |
| 5 | 3045 | 3046 | данные отсутствуют | данные отсутствуют | данные отсутствуют | данные отсутствуют | данные отсутствуют |

| | | |
|-------------------------------|---------|-------------------|
| Государственный регистратор | | ФГИС ЕГРН |
| полное наименование должности | подпись | инициалы, фамилия |

М.П.

Выписка из Единого государственного реестра недвижимости об объекте недвижимости
Описание местоположения земельного участка

| | | | |
|---|--------------------------------------|-------------------------|--------------------------|
| Земельный участок | | | |
| <small>(вид объекта недвижимости)</small> | | | |
| Лист № __ Раздела 3.2 | Всего листов раздела 3.2 : __ | Всего разделов: __ | Всего листов выписки: __ |
| 13.02.2020.№ 99/2020/313003975 | | | |
| Кадастровый номер: | | 34:16:080006:130 | |

| Сведения о характерных точках границы земельного участка | | | | |
|--|------------|------------|-----------------------------------|---|
| Система координат | | | | |
| Зона № | | | | |
| Номер точки | Координаты | | Описание закрепления на местности | Средняя квадратическая погрешность определения координат характерных точек границ земельного участка, м |
| | X | Y | | |
| 1 | 2 | 3 | 4 | 5 |
| 1 | 634470.64 | 1296539.02 | данные отсутствуют | 7.5 |
| 2 | 634406.25 | 1296588.43 | данные отсутствуют | 7.5 |
| 3 | 634359.47 | 1296570.39 | данные отсутствуют | 7.5 |
| 4 | 634241.64 | 1296359.28 | данные отсутствуют | 7.5 |
| 5 | 634311.54 | 1296316.16 | данные отсутствуют | 7.5 |

| | | |
|-------------------------------|---------|-------------------|
| Государственный регистратор | | ФГИС ЕГРН |
| полное наименование должности | подпись | инициалы, фамилия |

М.П.

Управление Федеральной службы государственной регистрации, кадастра и картографии по Волгоградской области
полное наименование органа регистрации прав

Выписка из Единого государственного реестра недвижимости об основных характеристиках и зарегистрированных правах на объект недвижимости

Сведения об основных характеристиках объекта недвижимости

В Единый государственный реестр недвижимости внесены следующие сведения:

Раздел 1 Лист 1

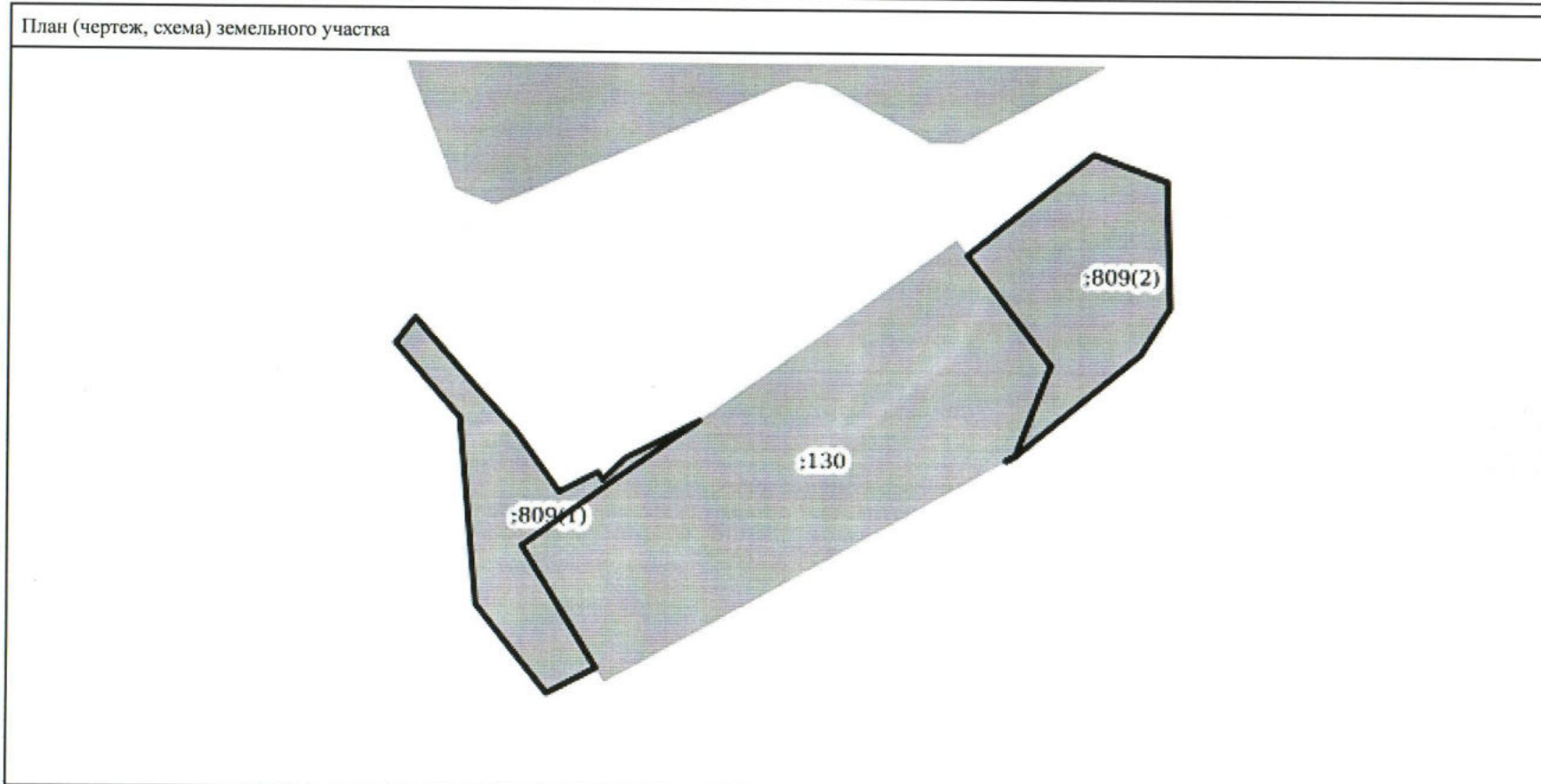
| | | | |
|---|--|---------------------------|-------------------|
| Земельный участок | | | |
| вид объекта недвижимости | | | |
| Лист №1 | Раздел 1 | Всего листов раздела 1: 1 | Всего разделов: 2 |
| | | Всего листов выписки: 2 | |
| 18 декабря 2019г. | | | |
| Кадастровый номер: | 34:16:080006:809 | | |
| Номер кадастрового квартала: | 34:16:080006 | | |
| Дата присвоения кадастрового номера: | 17.12.2019 | | |
| Ранее присвоенный государственный учетный номер: | данные отсутствуют | | |
| Адрес (местоположение): | обл. Волгоградская, р-н. Михайловский, юго-западное направление от х. Катасонов | | |
| Площадь, м2: | 15376 +/- 61 | | |
| Кадастровая стоимость, руб: | 61657.76 | | |
| Кадастровые номера расположенных в пределах земельного участка объектов недвижимости: | данные отсутствуют | | |
| Категория земель: | Земли сельскохозяйственного назначения | | |
| Виды разрешенного использования: | Для сельскохозяйственного использования | | |
| Статус записи об объекте недвижимости: | Сведения об объекте недвижимости имеют статус "актуальные" | | |
| Особые отметки: | Граница земельного участка состоит из 2 контуров. Сведения для заполнения раздела: 2 - Сведения о зарегистрированных правах, отсутствуют. | | |
| Получатель выписки: | Железкина Елена Сергеевна (представитель правообладателя), Правообладатель: АДМИНИСТРАЦИЯ ГОРОДСКОГО ОКРУГА ГОРОД МИХАЙЛОВКА ВОЛГОГРАДСКОЙ ОБЛАСТИ | | |

| | | |
|-------------------------------|---------|-------------------|
| полное наименование должности | подпись | инициалы, фамилия |
|-------------------------------|---------|-------------------|

М.П.

Выписка из Единого государственного реестра недвижимости об основных характеристиках и зарегистрированных правах на объект недвижимости
 Описание местоположения земельного участка

| | | | |
|--------------------------|---------------------------|-------------------|-------------------------|
| Земельный участок | | | |
| вид объекта недвижимости | | | |
| Лист №1 Раздел 3 | Всего листов раздела 3: 1 | Всего разделов: 2 | Всего листов выписки: 2 |
| 18 декабря 2019г. | | | |
| Кадастровый номер: | | 34:16:080006:809 | |



| | | | |
|----------------|-----------------------|--|--|
| Масштаб 1:3000 | Условные обозначения: | | |
|----------------|-----------------------|--|--|

| | | |
|-------------------------------|---------|-------------------|
| полное наименование должности | подпись | инициалы, фамилия |
|-------------------------------|---------|-------------------|

М.П.

Управление Федеральной службы государственной регистрации, кадастра и картографии по Волгоградской области
полное наименование органа регистрации прав

Выписка из Единого государственного реестра недвижимости об основных характеристиках и зарегистрированных правах на объект недвижимости

Сведения об основных характеристиках объекта недвижимости

В Единый государственный реестр недвижимости внесены следующие сведения:

Раздел 1 Лист 1

| | | | |
|---|--|-------------------|-------------------------|
| Земельный участок | | | |
| вид объекта недвижимости | | | |
| Лист №1 Раздел 1 | Всего листов раздела 1: 1 | Всего разделов: 2 | Всего листов выписки: 2 |
| 23 декабря 2019г. | | | |
| Кадастровый номер: | 34:16:080007:248 | | |
| Номер кадастрового квартала: | 34:16:080007 | | |
| Дата присвоения кадастрового номера: | 21.12.2019 | | |
| Ранее присвоенный государственный учетный номер: | данные отсутствуют | | |
| Адрес (местоположение): | Волгоградская обл., Михайловский район | | |
| Площадь, м2: | 21889 +/- 52 | | |
| Кадастровая стоимость, руб: | 87774.89 | | |
| Кадастровые номера расположенных в пределах земельного участка объектов недвижимости: | данные отсутствуют | | |
| Категория земель: | Земли сельскохозяйственного назначения | | |
| Виды разрешенного использования: | Для сельскохозяйственного использования | | |
| Статус записи об объекте недвижимости: | Сведения об объекте недвижимости имеют статус "актуальные" | | |
| Особые отметки: | Сведения для заполнения раздела: 2 - Сведения о зарегистрированных правах, отсутствуют. | | |
| Получатель выписки: | Железкина Елена Сергеевна (представитель правообладателя), Правообладатель: АДМИНИСТРАЦИЯ ГОРОДСКОГО ОКРУГА ГОРОД МИХАЙЛОВКА ВОЛГОГРАДСКОЙ ОБЛАСТИ | | |

| | | |
|-------------------------------|---------|-------------------|
| полное наименование должности | подпись | инициалы, фамилия |
|-------------------------------|---------|-------------------|

М.П.

Выписка из Единого государственного реестра недвижимости об основных характеристиках и зарегистрированных правах на объект недвижимости

Описание местоположения земельного участка

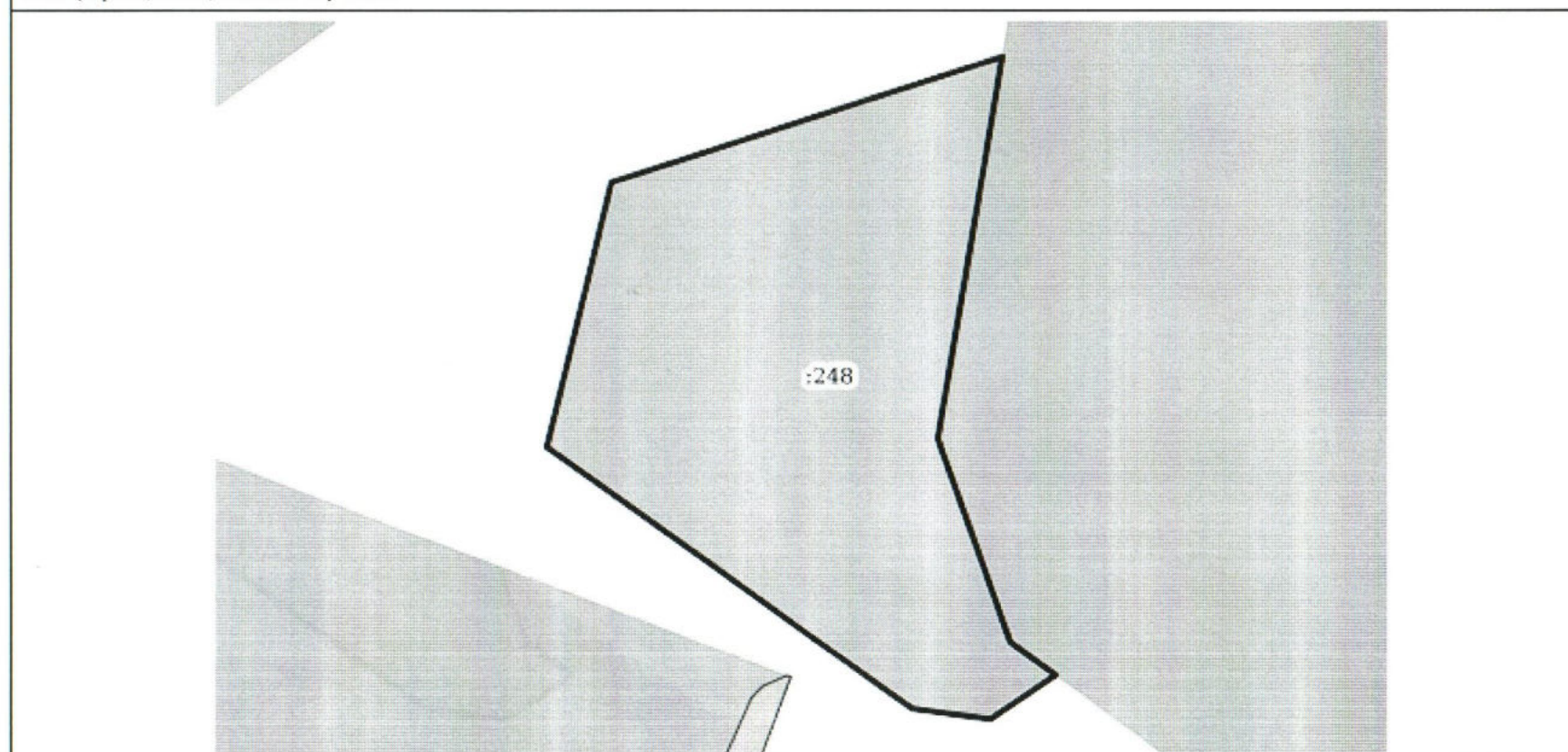
| | | | |
|--------------------------|--|--|--|
| Земельный участок | | | |
| вид объекта недвижимости | | | |

| | | | |
|------------------|---------------------------|-------------------|-------------------------|
| Лист №1 Раздел 3 | Всего листов раздела 3: 1 | Всего разделов: 2 | Всего листов выписки: 2 |
|------------------|---------------------------|-------------------|-------------------------|

23 декабря 2019г.

Кадастровый номер: 34:16:080007:248

План (чертеж, схема) земельного участка



Масштаб 1:2000 Условные обозначения:

| | | |
|-------------------------------|---------|-------------------|
| полное наименование должности | подпись | инициалы, фамилия |
|-------------------------------|---------|-------------------|

М.П.

Управление Федеральной службы государственной регистрации, кадастра и картографии по Волгоградской области
полное наименование органа регистрации прав

Выписка из Единого государственного реестра недвижимости об основных характеристиках и зарегистрированных правах на объект недвижимости

Сведения об основных характеристиках объекта недвижимости

В Единый государственный реестр недвижимости внесены следующие сведения:

Раздел 1 Лист 1

| Земельный участок вид объекта недвижимости | | | |
|---|--|-------------------|-------------------------|
| Лист №1 Раздел 1 | Всего листов раздела 1: 1 | Всего разделов: 2 | Всего листов выписки: 2 |
| 28 января 2020г. | | | |
| Кадастровый номер: | 34:16:080006:811 | | |
| Номер кадастрового квартала: | 34:16:080006 | | |
| Дата присвоения кадастрового номера: | 28.01.2020 | | |
| Ранее присвоенный государственный учетный номер: | данные отсутствуют | | |
| Адрес (местоположение): | обл. Волгоградская, р-н. Михайловский, г.о. Михайловка, западное направление от х. Зиновьев | | |
| Площадь, м2: | 6910 +/- 29 | | |
| Кадастровая стоимость, руб: | 27709.1 | | |
| Кадастровые номера расположенных в пределах земельного участка объектов недвижимости: | данные отсутствуют | | |
| Категория земель: | Земли сельскохозяйственного назначения | | |
| Виды разрешенного использования: | Для сельскохозяйственного использования | | |
| Статус записи об объекте недвижимости: | Сведения об объекте недвижимости имеют статус "актуальные" | | |
| Особые отметки: | Сведения для заполнения раздела: 2 - Сведения о зарегистрированных правах, отсутствуют. | | |
| Получатель выписки: | Железкина Елена Сергеевна (представитель правообладателя), Правообладатель: АДМИНИСТРАЦИЯ ГОРОДСКОГО ОКРУГА ГОРОД МИХАЙЛОВКА ВОЛГОГРАДСКОЙ ОБЛАСТИ | | |

| | | |
|-------------------------------|---------|-------------------|
| полное наименование должности | подпись | инициалы, фамилия |
|-------------------------------|---------|-------------------|

М.П.

Выписка из Единого государственного реестра недвижимости об основных характеристиках и зарегистрированных правах на объект недвижимости

Описание местоположения земельного участка

| | | | |
|--------------------------|---------------------------|-------------------|-------------------------|
| Земельный участок | | | |
| вид объекта недвижимости | | | |
| Лист №1 Раздел 3 | Всего листов раздела 3: 1 | Всего разделов: 2 | Всего листов выписки: 2 |
| 28 января 2020г. | | | |
| Кадастровый номер: | | 34:16:080006:811 | |

План (чертеж, схема) земельного участка



| | | |
|-------------------------------|-----------------------|-------------------|
| Масштаб 1:900 | Условные обозначения: | |
| полное наименование должности | подпись | инициалы, фамилия |

М.П.

Выписка из Единого государственного реестра недвижимости об основных характеристиках и зарегистрированных правах на объект недвижимости

Сведения об основных характеристиках объекта недвижимости

В Единый государственный реестр недвижимости внесены следующие сведения:

Раздел 1 Лист 1

| | |
|---|--|
| Земельный участок | |
| вид объекта недвижимости | |
| Лист №1 Раздел 1 | Всего листов раздела 1: 1 |
| Всего разделов: 2 | |
| Всего листов выписки: 2 | |
| 30 декабря 2019г. | |
| Кадастровый номер: | 34:16:080006:810 |
| Номер кадастрового квартала: | 34:16:080006 |
| Дата присвоения кадастрового номера: | 30.12.2019 |
| Ранее присвоенный государственный учетный номер: | данные отсутствуют |
| Адрес (местоположение): | Российская Федерация, Волгоградская область, городской округ город Михайловка, южное направление от х. Отруба |
| Площадь, м2: | 3120 +/- 20 |
| Кадастровая стоимость, руб: | 12511.2 |
| Кадастровые номера расположенных в пределах земельного участка объектов недвижимости: | данные отсутствуют |
| Категория земель: | Земли сельскохозяйственного назначения |
| Виды разрешенного использования: | Для сельскохозяйственного использования |
| Статус записи об объекте недвижимости: | Сведения об объекте недвижимости имеют статус "актуальные" |
| Особые отметки: | Сведения для заполнения раздела: 2 - Сведения о зарегистрированных правах, отсутствуют. |
| Получатель выписки: | Железкина Елена Сергеевна (представитель правообладателя), Правообладатель: АДМИНИСТРАЦИЯ ГОРОДСКОГО ОКРУГА ГОРОД МИХАЙЛОВКА ВОЛГОГРАДСКОЙ ОБЛАСТИ |

| | | |
|-------------------------------|---------|-------------------|
| полное наименование должности | подпись | инициалы, фамилия |
|-------------------------------|---------|-------------------|

М.П.

Описание местоположения земельного участка

Земельный участок

вид объекта недвижимости

Лист №1 Раздел 3

Всего листов раздела 3: 1

Всего разделов: 2

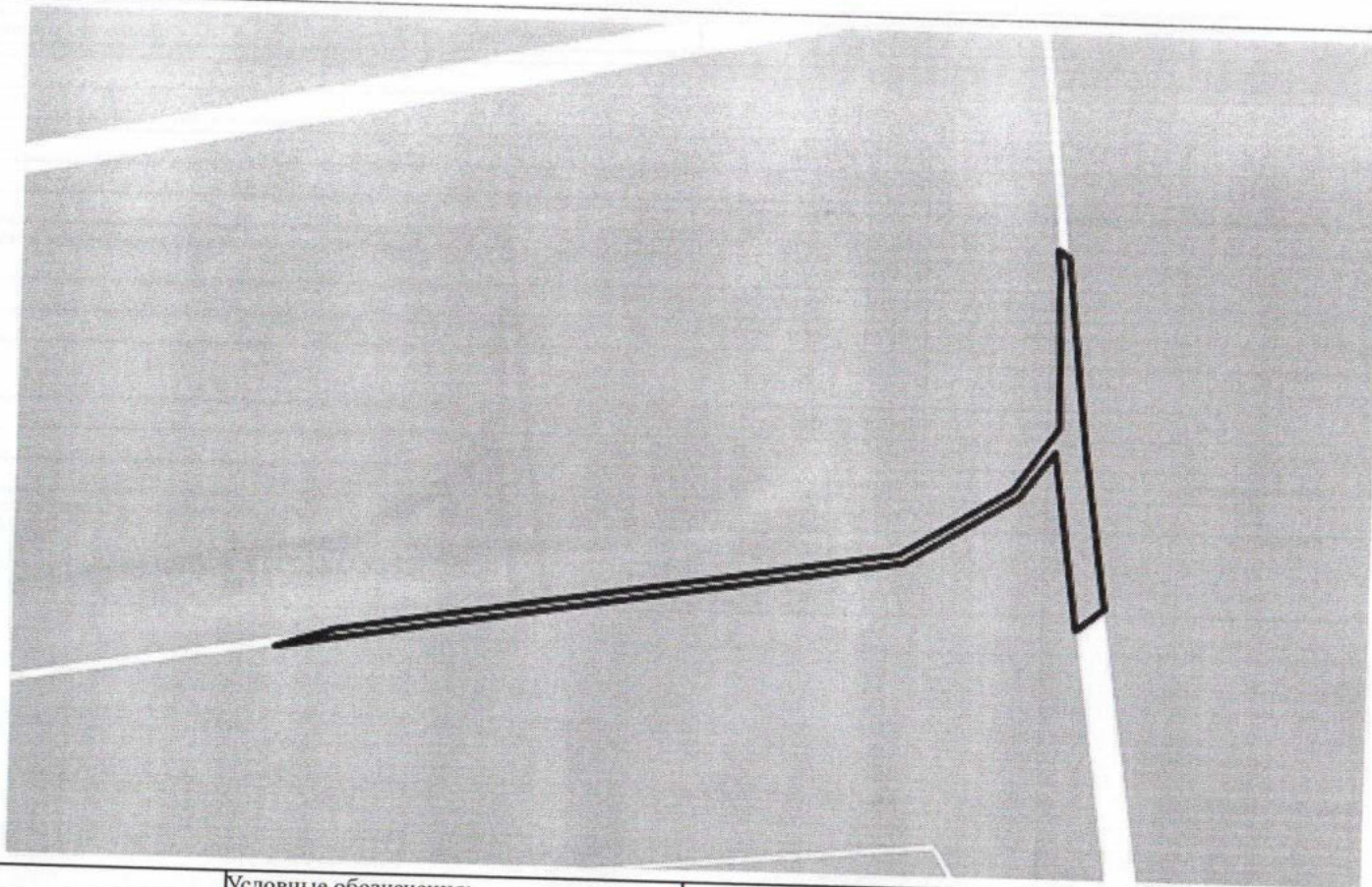
Всего листов выписки: 2

30 декабря 2019г.

Кадастровый номер:

34:16:080006:810

План (чертеж, схема) земельного участка



Масштаб 1:3000

Условные обозначения:

полное наименование должности

подпись

инициалы, фамилия

М.П.

Выписка из Единого государственного реестра недвижимости об основных характеристиках и зарегистрированных правах на объект недвижимости

Сведения об основных характеристиках объекта недвижимости

В Единый государственный реестр недвижимости внесены следующие сведения:

Раздел 1 Лист 1

| | | | |
|---|--|-------------------|-------------------------|
| Земельный участок | | | |
| вид объекта недвижимости | | | |
| Лист №1 Раздел 1 | Всего листов раздела 1: 1 | Всего разделов: 2 | Всего листов выписки: 2 |
| 31 января 2020г. | | | |
| Кадастровый номер: | 34:16:080006:813 | | |
| Номер кадастрового квартала: | 34:16:080006 | | |
| Дата присвоения кадастрового номера: | 31.01.2020 | | |
| Ранее присвоенный государственный учетный номер: | данные отсутствуют | | |
| Адрес (местоположение): | Волгоградская область, р-н Михайловский, х Отруба | | |
| Площадь, м2: | 35331 +/- 89 | | |
| Кадастровая стоимость, руб: | 141677.31 | | |
| Кадастровые номера расположенных в пределах земельного участка объектов недвижимости: | данные отсутствуют | | |
| Категория земель: | Земли сельскохозяйственного назначения | | |
| Виды разрешенного использования: | для сельскохозяйственного использования | | |
| Статус записи об объекте недвижимости: | Сведения об объекте недвижимости имеют статус "актуальные" | | |
| Особые отметки: | Граница земельного участка состоит из 2 контуров. Сведения для заполнения раздела: 2 - Сведения о зарегистрированных правах, отсутствуют. | | |
| Получатель выписки: | Железкина Елена Сергеевна (представитель правообладателя), Правообладатель: АДМИНИСТРАЦИЯ ГОРОДСКОГО ОКРУГА ГОРОД МИХАЙЛОВКА ВОЛГОГРАДСКОЙ ОБЛАСТИ | | |

| | | |
|-------------------------------|---------|-------------------|
| полное наименование должности | подпись | инициалы, фамилия |
|-------------------------------|---------|-------------------|

М.П.

Выписка из Единого государственного реестра недвижимости об основных характеристиках и зарегистрированных правах на объект недвижимости

Описание местоположения земельного участка

| | | | |
|--------------------------|---------------------------|-------------------|-------------------------|
| Земельный участок | | | |
| вид объекта недвижимости | | | |
| Лист №1 Раздел 3 | Всего листов раздела 3: 1 | Всего разделов: 2 | Всего листов выписки: 2 |
| 31 января 2020г. | | | |
| Кадастровый номер: | | 34:16:080006:813 | |

План (чертеж, схема) земельного участка



| | | | |
|----------------|-----------------------|--|--|
| Масштаб 1:3000 | Условные обозначения: | | |
|----------------|-----------------------|--|--|

| | | |
|-------------------------------|---------|-------------------|
| полное наименование должности | подпись | инициалы, фамилия |
|-------------------------------|---------|-------------------|

М.П.

Управление Федеральной службы государственной регистрации, кадастра и картографии по Волгоградской области
полное наименование органа регистрации прав

Выписка из Единого государственного реестра недвижимости об основных характеристиках и зарегистрированных правах на объект недвижимости

Сведения об основных характеристиках объекта недвижимости

В Единый государственный реестр недвижимости внесены следующие сведения:

Раздел 1 Лист 1

| | | | |
|---|--|---------------------------|-------------------------|
| Земельный участок | | | |
| вид объекта недвижимости | | | |
| Лист №1 | Раздел 1 | Всего листов раздела 1: 1 | Всего листов выписки: 2 |
| 19 декабря 2019г. | | | |
| Кадастровый номер: | 34:16:100008:942 | | |
| Номер кадастрового квартала: | 34:16:100008 | | |
| Дата присвоения кадастрового номера: | 19.12.2019 | | |
| Ранее присвоенный государственный учетный номер: | данные отсутствуют | | |
| Адрес (местоположение): | обл. Волгоградская, р-н. Михайловский, северо-западное направление от х. Ильменский-1 | | |
| Площадь, м2: | 19214 +/- 67 | | |
| Кадастровая стоимость, руб: | 77048.14 | | |
| Кадастровые номера расположенных в пределах земельного участка объектов недвижимости: | данные отсутствуют | | |
| Категория земель: | Земли сельскохозяйственного назначения | | |
| Виды разрешенного использования: | Для сельскохозяйственного использования | | |
| Статус записи об объекте недвижимости: | Сведения об объекте недвижимости имеют статус "актуальные" | | |
| Особые отметки: | Граница земельного участка состоит из 2 контуров. Сведения для заполнения раздела: 2 - Сведения о зарегистрированных правах, отсутствуют. | | |
| Получатель выписки: | Железкина Елена Сергеевна (представитель правообладателя), Правообладатель: АДМИНИСТРАЦИЯ ГОРОДСКОГО ОКРУГА ГОРОД МИХАЙЛОВКА ВОЛГОГРАДСКОЙ ОБЛАСТИ | | |

| | | |
|-------------------------------|---------|-------------------|
| полное наименование должности | подпись | инициалы, фамилия |
|-------------------------------|---------|-------------------|

М.П.

Выписка из Единого государственного реестра недвижимости об основных характеристиках и зарегистрированных правах на объект недвижимости

Описание местоположения земельного участка

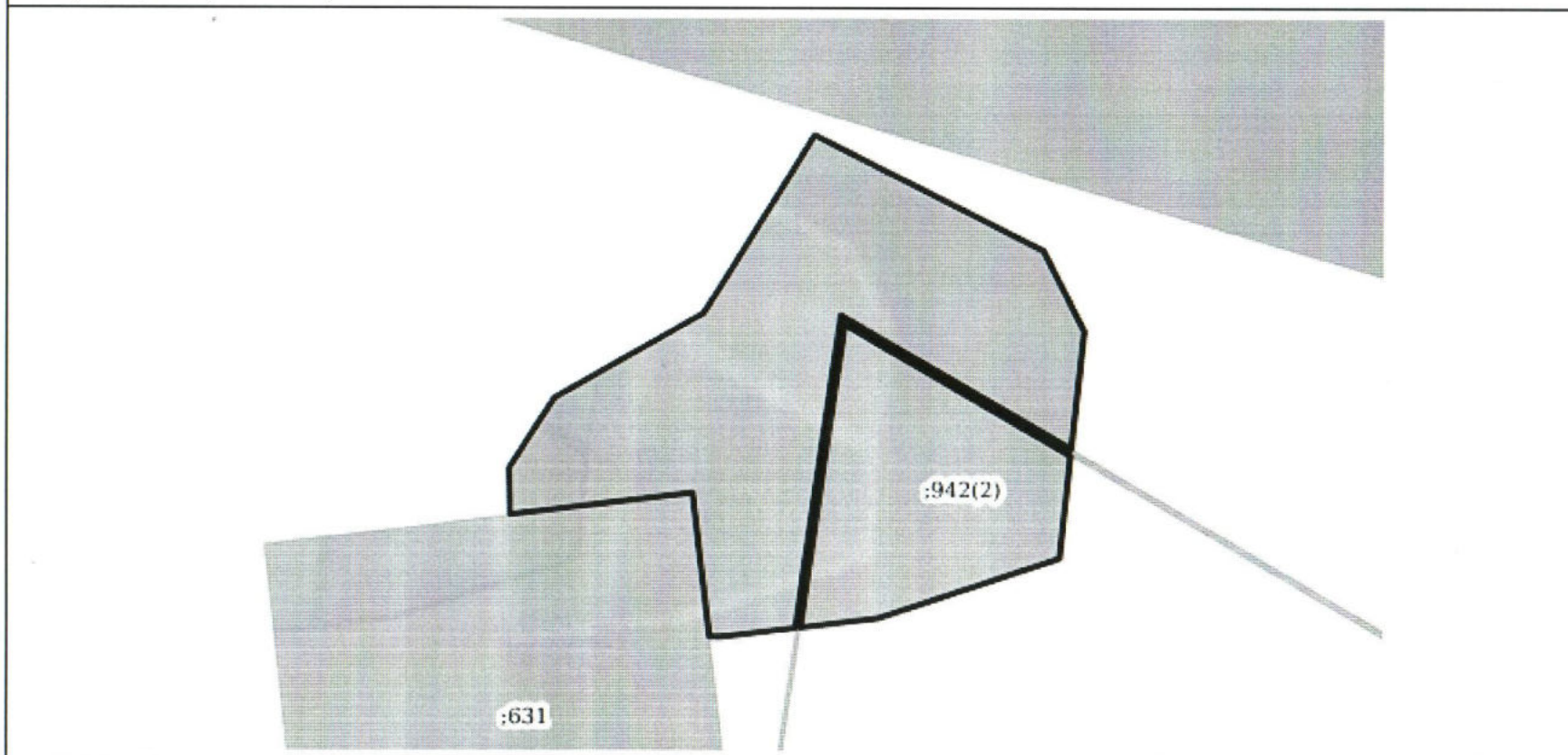
| | | | |
|--------------------------|--|--|--|
| Земельный участок | | | |
| вид объекта недвижимости | | | |

| | | | |
|------------------|---------------------------|-------------------|-------------------------|
| Лист №1 Раздел 3 | Всего листов раздела 3: 1 | Всего разделов: 2 | Всего листов выписки: 2 |
|------------------|---------------------------|-------------------|-------------------------|

19 декабря 2019г.

Кадастровый номер: 34:16:100008:942

План (чертеж, схема) земельного участка



Масштаб 1:2000 Условные обозначения:

| | | |
|-------------------------------|---------|-------------------|
| полное наименование должности | подпись | инициалы, фамилия |
|-------------------------------|---------|-------------------|

М.П.

Управление Федеральной службы государственной регистрации, кадастра и картографии по Волгоградской области
полное наименование органа регистрации прав

Выписка из Единого государственного реестра недвижимости об основных характеристиках и зарегистрированных правах на объект недвижимости

Сведения об основных характеристиках объекта недвижимости

В Единый государственный реестр недвижимости внесены следующие сведения:

Раздел 1 Лист 1

| Земельный участок | | | |
|---|--|-------------------|-------------------------|
| вид объекта недвижимости | | | |
| Лист №1 Раздел 1 | Всего листов раздела 1: 1 | Всего разделов: 2 | Всего листов выписки: 2 |
| 28 января 2020г. | | | |
| Кадастровый номер: | 34:16:050001:2523 | | |
| Номер кадастрового квартала: | 34:16:050001 | | |
| Дата присвоения кадастрового номера: | 27.01.2020 | | |
| Ранее присвоенный государственный учетный номер: | данные отсутствуют | | |
| Адрес (местоположение): | Волгоградская область, р-н Михайловский | | |
| Площадь, м2: | 40397 +/- 70 | | |
| Кадастровая стоимость, руб: | не определена | | |
| Кадастровые номера расположенных в пределах земельного участка объектов недвижимости: | данные отсутствуют | | |
| Категория земель: | Земли населенных пунктов | | |
| Виды разрешенного использования: | для специальной деятельности | | |
| Статус записи об объекте недвижимости: | Сведения об объекте недвижимости имеют статус "актуальные" | | |
| Особые отметки: | Сведения для заполнения раздела: 2 - Сведения о зарегистрированных правах, отсутствуют. | | |
| Получатель выписки: | Железкина Елена Сергеевна (представитель правообладателя), Правообладатель: АДМИНИСТРАЦИЯ ГОРОДСКОГО ОКРУГА ГОРОД МИХАЙЛОВКА ВОЛГОГРАДСКОЙ ОБЛАСТИ | | |

| | | |
|-------------------------------|---------|-------------------|
| полное наименование должности | подпись | инициалы, фамилия |
|-------------------------------|---------|-------------------|

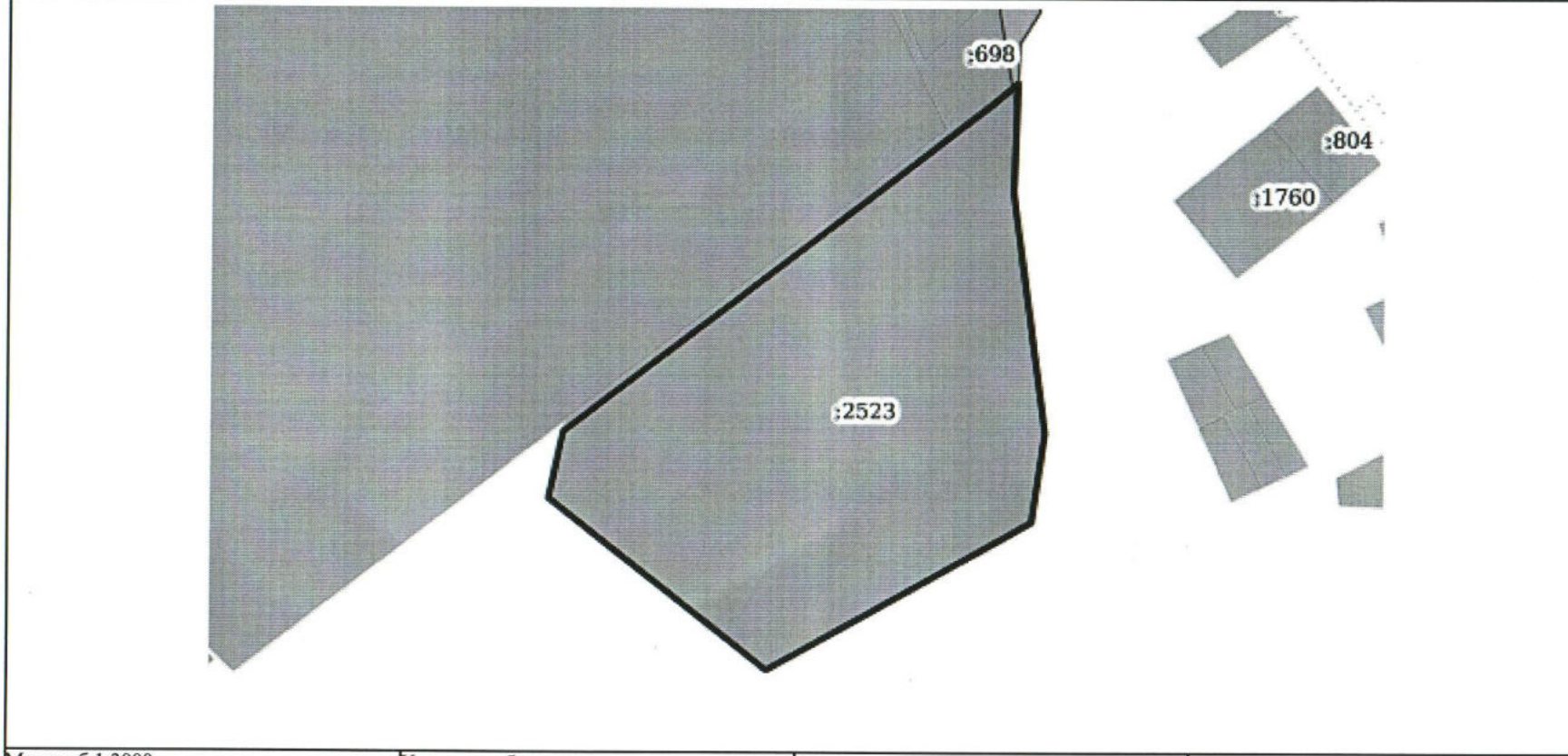
М.П.

Выписка из Единого государственного реестра недвижимости об основных характеристиках и зарегистрированных правах на объект недвижимости

Описание местоположения земельного участка

| | | | |
|---|---------------------------|-------------------|-------------------------|
| Земельный участок вид объекта недвижимости | | | |
| Лист №1 Раздел 3 | Всего листов раздела 3: 1 | Всего разделов: 2 | Всего листов выписки: 2 |
| 28 января 2020г. | | | |
| Кадастровый номер: | | 34:16:050001:2523 | |

План (чертеж, схема) земельного участка



Масштаб 1:3000 Условные обозначения:

| | | |
|-------------------------------|---------|-------------------|
| | | |
| полное наименование должности | подпись | инициалы, фамилия |

М.П.

Управление Федеральной службы государственной регистрации, кадастра и картографии по Волгоградской области
полное наименование органа регистрации прав

Выписка из Единого государственного реестра недвижимости об основных характеристиках и зарегистрированных правах на объект недвижимости

Сведения об основных характеристиках объекта недвижимости

В Единый государственный реестр недвижимости внесены следующие сведения:

Раздел 1 Лист 1

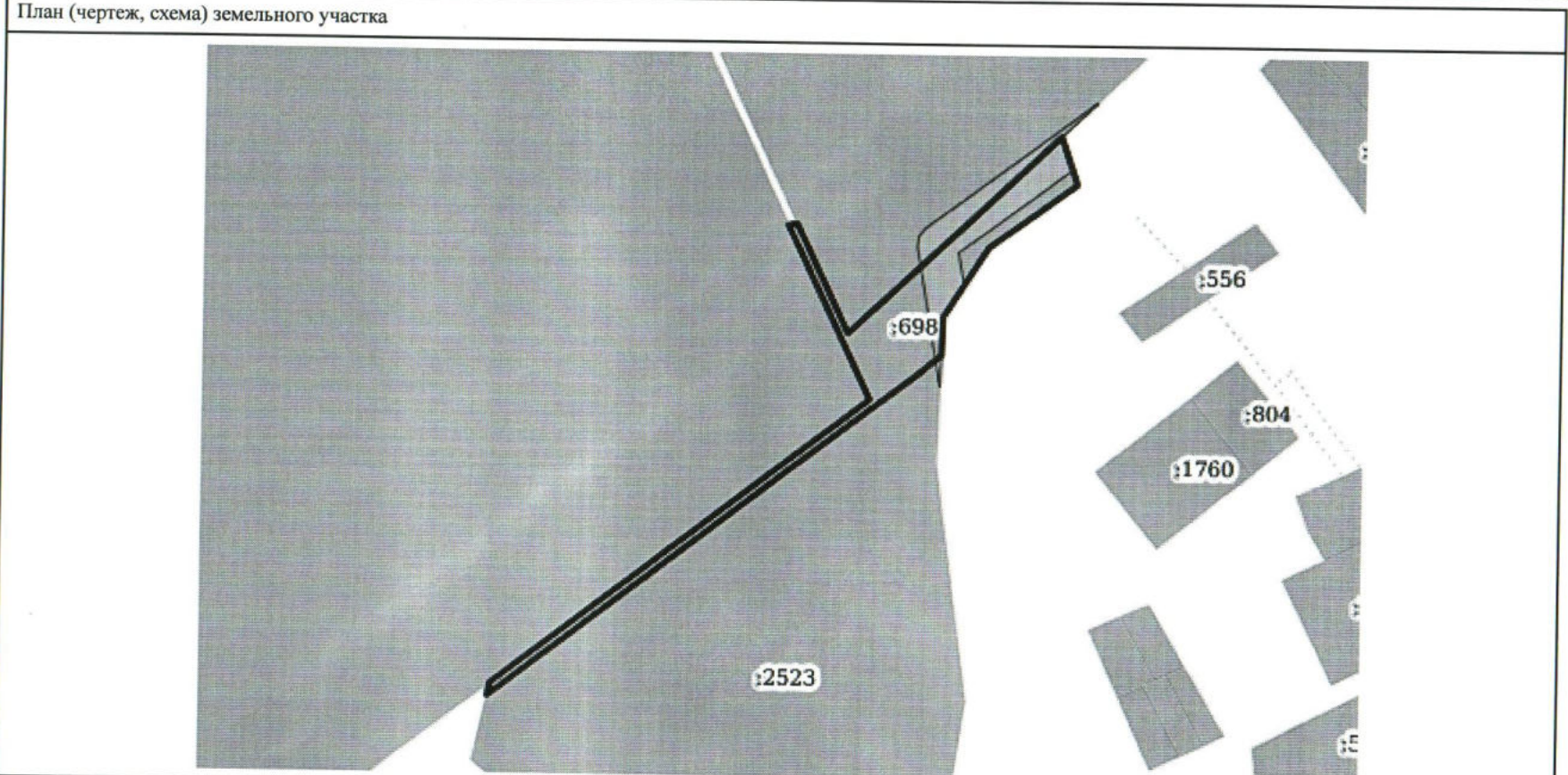
| | | | |
|---|--|---------------------------|-------------------|
| Земельный участок | | | |
| вид объекта недвижимости | | | |
| Лист №1 | Раздел 1 | Всего листов раздела 1: 1 | Всего разделов: 2 |
| | | Всего листов выписки: 2 | |
| 29 января 2020г. | | | |
| Кадастровый номер: | 34:16:050004:698 | | |
| Номер кадастрового квартала: | 34:16:050004 | | |
| Дата присвоения кадастрового номера: | 27.01.2020 | | |
| Ранее присвоенный государственный учетный номер: | данные отсутствуют | | |
| Адрес (местоположение): | Волгоградская область, р-н Михайловский | | |
| Площадь, м2: | 5358 +/- 26 | | |
| Кадастровая стоимость, руб: | 21485.58 | | |
| Кадастровые номера расположенных в пределах земельного участка объектов недвижимости: | данные отсутствуют | | |
| Категория земель: | Земли сельскохозяйственного назначения | | |
| Виды разрешенного использования: | для сельскохозяйственного использования | | |
| Статус записи об объекте недвижимости: | Сведения об объекте недвижимости имеют статус "актуальные" | | |
| Особые отметки: | Сведения для заполнения раздела: 2 - Сведения о зарегистрированных правах, отсутствуют. | | |
| Получатель выписки: | Железкина Елена Сергеевна (представитель правообладателя), Правообладатель: АДМИНИСТРАЦИЯ ГОРОДСКОГО ОКРУГА МИХАЙЛОВКА ВОЛГОГРАДСКОЙ ОБЛАСТИ | | |

| | | |
|-------------------------------|---------|-------------------|
| полное наименование должности | подпись | инициалы, фамилия |
|-------------------------------|---------|-------------------|

М.П.

Выписка из Единого государственного реестра недвижимости об основных характеристиках и зарегистрированных правах на объект недвижимости
 Описание местоположения земельного участка

| | | | |
|--------------------------|---------------------------|-------------------|-------------------------|
| Земельный участок | | | |
| вид объекта недвижимости | | | |
| Лист №1 Раздел 3 | Всего листов раздела 3: 1 | Всего разделов: 2 | Всего листов выписки: 2 |
| 29 января 2020г. | | | |
| Кадастровый номер: | | 34:16:050004:698 | |



| | | |
|----------------|-----------------------|--|
| Масштаб 1:3000 | Условные обозначения: | |
|----------------|-----------------------|--|

| | | |
|-------------------------------|---------|-------------------|
| полное наименование должности | подпись | инициалы, фамилия |
|-------------------------------|---------|-------------------|

М.П.

Выписка из Единого государственного реестра недвижимости об основных характеристиках и зарегистрированных правах на объект недвижимости

Сведения об основных характеристиках объекта недвижимости

В Единый государственный реестр недвижимости внесены следующие сведения:

Раздел 1 Лист 1

| | | | |
|---|--|-------------------|-------------------------|
| Земельный участок | | | |
| вид объекта недвижимости | | | |
| Лист №1 Раздел 1 | Всего листов раздела 1: 1 | Всего разделов: 3 | Всего листов выписки: 3 |
| 4 февраля 2020г. | | | |
| Кадастровый номер: | 34:16:050004:699 | | |
| Номер кадастрового квартала: | 34:16:050004 | | |
| Дата присвоения кадастрового номера: | 04.02.2020 | | |
| Ранее присвоенный государственный учетный номер: | данные отсутствуют | | |
| Адрес (местоположение): | Россия, Волгоградская область, городской округ город Михайловка, западное направление от х. Большой | | |
| Площадь, м2: | 21215 +/- 51 | | |
| Кадастровая стоимость, руб: | 85072.15 | | |
| Кадастровые номера расположенных в пределах земельного участка объектов недвижимости: | данные отсутствуют | | |
| Категория земель: | Земли сельскохозяйственного назначения | | |
| Виды разрешенного использования: | для сельскохозяйственного использования | | |
| Статус записи об объекте недвижимости: | Сведения об объекте недвижимости имеют статус "актуальные" | | |
| Особые отметки: | данные отсутствуют | | |
| Получатель выписки: | Железкина Елена Сергеевна (представитель правообладателя), Правообладатель: АДМИНИСТРАЦИЯ ГОРОДСКОГО ОКРУГА ГОРОД МИХАЙЛОВКА ВОЛГОГРАДСКОЙ ОБЛАСТИ | | |

| | | |
|-------------------------------|---------|-------------------|
| полное наименование должности | подпись | инициалы, фамилия |
|-------------------------------|---------|-------------------|

М.П.

Выписка из Единого государственного реестра недвижимости об основных характеристиках и зарегистрированных правах на объект недвижимости

Сведения о зарегистрированных правах

| | | | |
|--------------------------|---------------------------|-------------------|-------------------------|
| Земельный участок | | | |
| вид объекта недвижимости | | | |
| Лист №1 Раздел 2 | Всего листов раздела 2: 1 | Всего разделов: 3 | Всего листов выписки: 3 |
| 4 февраля 2020г. | | | |
| Кадастровый номер: | | 34:16:050004:699 | |

| | | | |
|---|---|---------------------|--|
| 1 | Правообладатель (правообладатели): | 1.1 | Администрация городского округа город Михайловка Волгоградской области |
| 2 | Вид, номер и дата государственной регистрации права: | 2.1 | Постоянное (бессрочное) пользование 34:16:050004:699-34/119/2020-2 04.02.2020 13:55:42 |
| 3 | Документы-основания | 3.1 | Постановление администрации городского округа город Михайловка Волгоградской области, № 3478, Выдан 05.12.2014 |
| 4 | Ограничение прав и обременение объекта недвижимости: | не зарегистрировано | |
| 1 | Правообладатель (правообладатели): | 1.2 | Городской округ город Михайловка Волгоградской области |
| 2 | Вид, номер и дата государственной регистрации права: | 2.2 | Собственность 34:16:050004:699-34/119/2020-1 04.02.2020 13:55:42 |
| 3 | Документы-основания | 3.2 | Постановление администрации городского округа город Михайловка Волгоградской области, № 3478, Выдан 05.12.2014 |
| 4 | Ограничение прав и обременение объекта недвижимости: | не зарегистрировано | |
| 5 | Сведения о наличии решения об изъятии объекта недвижимости для государственных и муниципальных нужд: | данные отсутствуют | |
| 6 | Сведения об осуществлении государственной регистрации сделки, права, ограничения права без необходимого в силу закона согласия третьего лица, органа: | данные отсутствуют | |

| | | |
|-------------------------------|---------|-------------------|
| | | |
| полное наименование должности | подпись | инициалы, фамилия |

М.П.

Выписка из Единого государственного реестра недвижимости об основных характеристиках и зарегистрированных правах на объект недвижимости

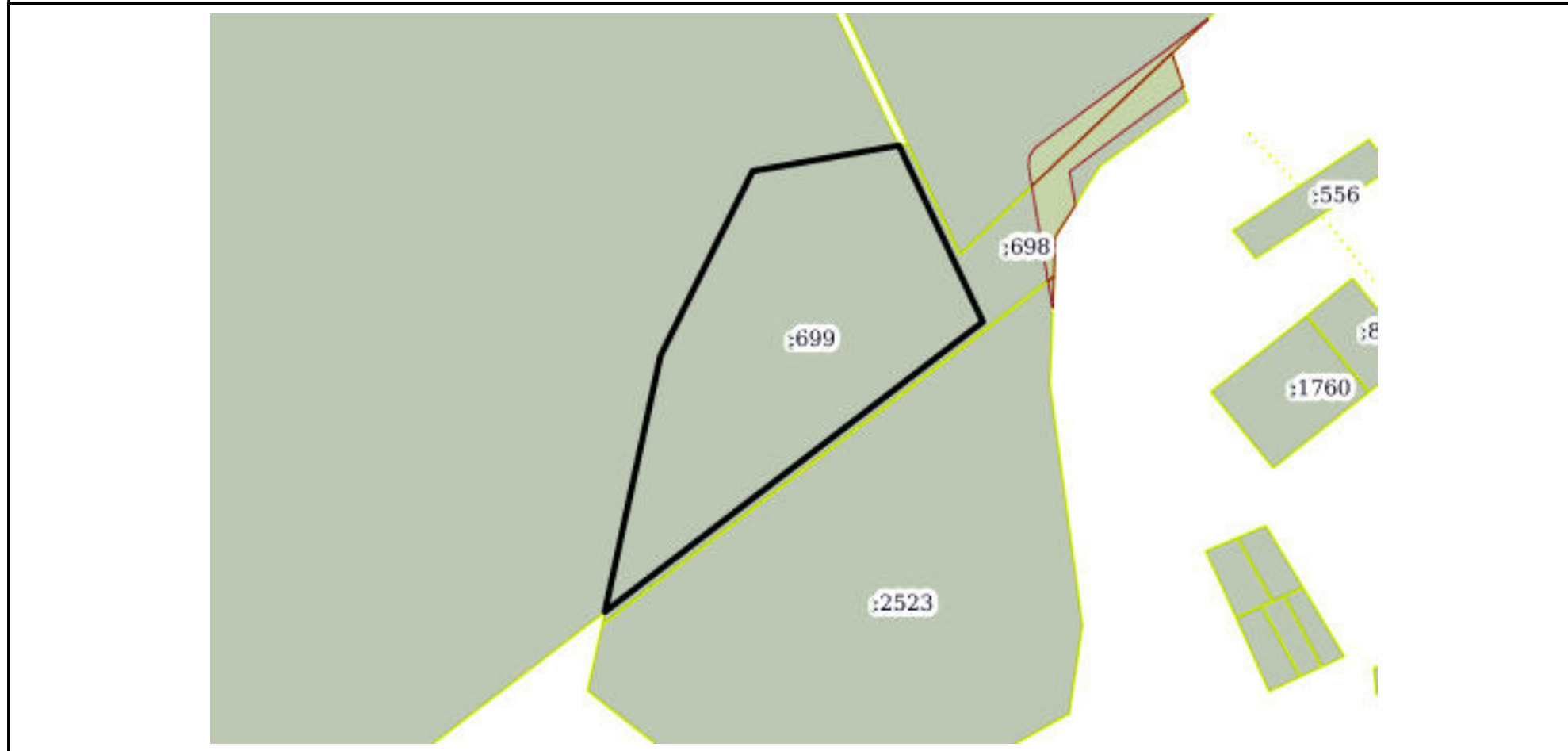
Описание местоположения земельного участка

| | | | |
|--------------------------|--|--|--|
| Земельный участок | | | |
| вид объекта недвижимости | | | |

| | | | |
|------------------|---------------------------|-------------------|-------------------------|
| Лист №1 Раздел 3 | Всего листов раздела 3: 1 | Всего разделов: 3 | Всего листов выписки: 3 |
|------------------|---------------------------|-------------------|-------------------------|

| | |
|--------------------|------------------|
| 4 февраля 2020г. | |
| Кадастровый номер: | 34:16:050004:699 |

План (чертеж, схема) земельного участка



| | | |
|----------------|-----------------------|--|
| Масштаб 1:3000 | Условные обозначения: | |
|----------------|-----------------------|--|

| | | |
|-------------------------------|---------|-------------------|
| | | |
| полное наименование должности | подпись | инициалы, фамилия |

М.П.

Выписка из Единого государственного реестра недвижимости об объекте недвижимости
Сведения о характеристиках объекта недвижимости

На основании запроса от 13.02.2020 г., поступившего на рассмотрение 13.02.2020 г., сообщаем, что согласно записям Единого государственного реестра недвижимости:

| | | | |
|---------------------------------------|-------------------------------------|-------------------------|---------------------------|
| Земельный участок | | | |
| (вид объекта недвижимости) | | | |
| Лист № ___ Раздела 1 | Всего листов раздела 1 : ___ | Всего разделов: ___ | Всего листов выписки: ___ |
| 13.02.2020 № 99/2020/313018300 | | | |
| Кадастровый номер: | | 34:16:120006:547 | |

| | |
|--|--|
| Номер кадастрового квартала: | 34:16:120006 |
| Дата присвоения кадастрового номера: | 12.05.2016 |
| Ранее присвоенный государственный учетный номер: | данные отсутствуют |
| Адрес: | Волгоградская область, р-н. Михайловский |
| Площадь: | 25000 +/- 111 кв. м |
| Кадастровая стоимость, руб.: | 100250 |
| Кадастровые номера расположенных в пределах земельного участка объектов недвижимости: | данные отсутствуют |
| Кадастровые номера объектов недвижимости, из которых образован объект недвижимости: | данные отсутствуют |
| Кадастровые номера образованных объектов недвижимости: | данные отсутствуют |
| Сведения о включении объекта недвижимости в состав предприятия как имущественного комплекса: | |

| | | |
|-------------------------------|---------|-------------------|
| Государственный регистратор | | ФГИС ЕГРН |
| полное наименование должности | подпись | инициалы, фамилия |

М.П.

Выписка из Единого государственного реестра недвижимости об объекте недвижимости
Сведения о характеристиках объекта недвижимости

| | | | |
|---|-------------------------------------|-------------------------|---------------------------|
| Земельный участок | | | |
| <small>(вид объекта недвижимости)</small> | | | |
| Лист № ___ Раздела 1 | Всего листов раздела 1 : ___ | Всего разделов: ___ | Всего листов выписки: ___ |
| 13.02.2020 № 99/2020/313018300 | | | |
| Кадастровый номер: | | 34:16:120006:547 | |

| | |
|--|--|
| Категория земель: | Земли сельскохозяйственного назначения |
| Виды разрешенного использования: | обеспечение сельскохозяйственного производства |
| Сведения о кадастровом инженеру: | Шаповалов Алексей Владимирович №34-12-342 |
| Сведения о лесах, водных объектах и об иных природных объектах, расположенных в пределах земельного участка: | данные отсутствуют |
| Сведения о том, что земельный участок полностью или частично расположен в границах зоны с особыми условиями использования территории или территории объекта культурного наследия | данные отсутствуют |
| Сведения о том, что земельный участок расположен в границах особой экономической зоны, территории опережающего социально-экономического развития, зоны территориального развития в Российской Федерации, игровой зоны: | данные отсутствуют |
| Сведения о том, что земельный участок расположен в границах особо охраняемой природной территории, охотничьих угодий, лесничеств, лесопарков: | данные отсутствуют |
| Сведения о результатах проведения государственного земельного надзора: | данные отсутствуют |
| Сведения о расположении земельного участка в границах территории, в отношении которой утвержден проект межевания территории: | данные отсутствуют |

| | | |
|-------------------------------|---------|-------------------|
| Государственный регистратор | | ФГИС ЕГРН |
| полное наименование должности | подпись | инициалы, фамилия |

М.П.

Выписка из Единого государственного реестра недвижимости об объекте недвижимости
Сведения о характеристиках объекта недвижимости

| | | | |
|---------------------------------------|-------------------------------------|-------------------------|---------------------------|
| Земельный участок | | | |
| (вид объекта недвижимости) | | | |
| Лист № ___ Раздела 1 | Всего листов раздела 1 : ___ | Всего разделов: ___ | Всего листов выписки: ___ |
| 13.02.2020.№ 99/2020/313018300 | | | |
| Кадастровый номер: | | 34:16:120006:547 | |

| | |
|--|--|
| Условный номер земельного участка: | данные отсутствуют |
| Сведения о принятии акта и (или) заключении договора, предусматривающих предоставление в соответствии с земельным законодательством исполнительным органом государственной власти или органом местного самоуправления находящегося в государственной или муниципальной собственности земельного участка для строительства наемного дома социального использования или наемного дома коммерческого использования: | данные отсутствуют |
| Сведения о том, что земельный участок или земельные участки образованы на основании решения об изъятии земельного участка и (или) расположенного на нем объекта недвижимости для государственных или муниципальных нужд: | данные отсутствуют |
| Сведения о том, что земельный участок образован из земель или земельного участка, государственная собственность на которые не разграничена: | данные отсутствуют |
| Сведения о наличии земельного спора о местоположении границ земельных участков: | данные отсутствуют |
| Статус записи об объекте недвижимости: | Сведения об объекте недвижимости имеют статус "временные". Дата истечения срока действия временного характера - 2021-05-13 |
| Особые отметки: | Сведения о видах разрешенного использования имеют статус «Актуальные незасвидетельствованные». Право (ограничение права, обременение объекта недвижимости) зарегистрировано на данный объект недвижимости с видами разрешенного использования отсутствует. Сведения необходимые для заполнения раздела 2 отсутствуют. Сведения необходимые для заполнения раздела 3.1 отсутствуют. |
| Получатель выписки: | АДМИНИСТРАЦИЯ ГОРОДСКОГО ОКРУГА ГОРОД МИХАЙЛОВКА ВОЛГОГРАДСКОЙ ОБЛАСТИ |

| | | |
|-------------------------------|---------|-------------------|
| Государственный регистратор | | ФГИС ЕГРН |
| полное наименование должности | подпись | инициалы, фамилия |

М.П.

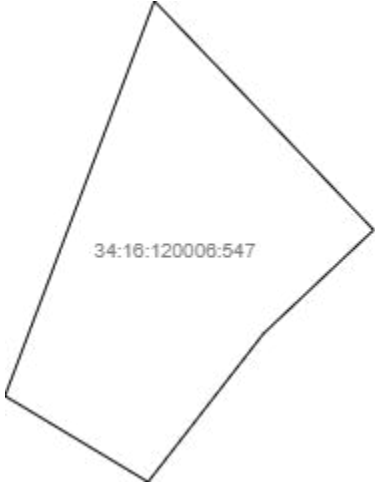
Выписка из Единого государственного реестра недвижимости об объекте недвижимости
Сведения о зарегистрированных правах

| | | |
|-------------------------------|---------|-------------------|
| Государственный регистратор | | ФГИС ЕГРН |
| полное наименование должности | подпись | инициалы, фамилия |

М.П.

Выписка из Единого государственного реестра недвижимости об объекте недвижимости
Описание местоположения земельного участка

| | | | |
|---------------------------------------|-------------------------------------|-------------------------|---------------------------|
| Земельный участок | | | |
| (вид объекта недвижимости) | | | |
| Лист № ___ Раздела 3 | Всего листов раздела 3 : ___ | Всего разделов: ___ | Всего листов выписки: ___ |
| 13.02.2020 № 99/2020/313018300 | | | |
| Кадастровый номер: | | 34:16:120006:547 | |

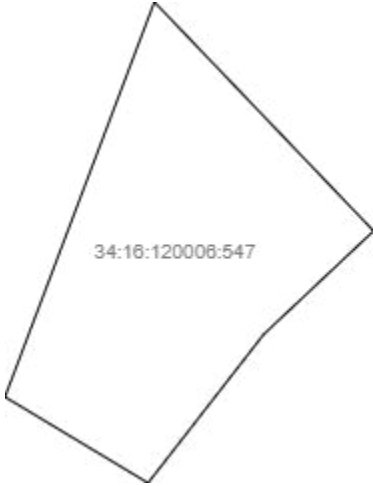
| | | | |
|--|-----------------------|--|--|
| План (чертеж, схема) земельного участка | | | |
|  | | | |
| Масштаб 1: данные отсутствуют | Условные обозначения: | | |

| | | |
|-------------------------------|---------|-------------------|
| Государственный регистратор | | ФГИС ЕГРН |
| полное наименование должности | подпись | инициалы, фамилия |

М.П.

Выписка из Единого государственного реестра недвижимости об объекте недвижимости
Описание местоположения земельного участка

| | | | |
|---------------------------------------|-------------------------------------|-------------------------|---------------------------|
| Земельный участок | | | |
| (вид объекта недвижимости) | | | |
| Лист № ___ Раздела 3 | Всего листов раздела 3 : ___ | Всего разделов: ___ | Всего листов выписки: ___ |
| 13.02.2020 № 99/2020/313018300 | | | |
| Кадастровый номер: | | 34:16:120006:547 | |

| | | | |
|--|-----------------------|--|--|
| План (чертеж, схема) земельного участка | | | |
|  | | | |
| Масштаб 1: данные отсутствуют | Условные обозначения: | | |

| | | |
|-------------------------------|---------|-------------------|
| Государственный регистратор | | ФГИС ЕГРН |
| полное наименование должности | подпись | инициалы, фамилия |

М.П.

Выписка из Единого государственного реестра недвижимости об объекте недвижимости
Описание местоположения земельного участка

| | | | |
|---------------------------------------|--------------------------------------|-------------------------|--------------------------|
| Земельный участок | | | |
| (вид объекта недвижимости) | | | |
| Лист № __ Раздела 3.2 | Всего листов раздела 3.2 : __ | Всего разделов: __ | Всего листов выписки: __ |
| 13.02.2020.№ 99/2020/313018300 | | | |
| Кадастровый номер: | | 34:16:120006:547 | |

| Сведения о характерных точках границы земельного участка | | | | |
|--|------------|------------|-----------------------------------|---|
| Система координат | | | | |
| Зона № | | | | |
| Номер точки | Координаты | | Описание закрепления на местности | Средняя квадратическая погрешность определения координат характерных точек границ земельного участка, м |
| | X | Y | | |
| 1 | 2 | 3 | 4 | 5 |
| 1 | 626110.21 | 1315246.22 | данные отсутствуют | данные отсутствуют |
| 2 | 625986.86 | 1315364.56 | данные отсутствуют | данные отсутствуют |
| 3 | 625931.08 | 1315305.21 | данные отсутствуют | данные отсутствуют |
| 4 | 625851.06 | 1315242.8 | данные отсутствуют | данные отсутствуют |
| 5 | 625897.41 | 1315165.56 | данные отсутствуют | данные отсутствуют |

| | | |
|-------------------------------|---------|-------------------|
| Государственный регистратор | | ФГИС ЕГРН |
| полное наименование должности | подпись | инициалы, фамилия |

М.П.

Выписка из Единого государственного реестра недвижимости об объекте недвижимости
Сведения о частях земельного участка

| | | | |
|---------------------------------------|-------------------------------------|-------------------------|---------------------------|
| Земельный участок | | | |
| (вид объекта недвижимости) | | | |
| Лист № ___ Раздела 4 | Всего листов раздела 4 : ___ | Всего разделов: ___ | Всего листов выписки: ___ |
| 13.02.2020 № 99/2020/313018300 | | | |
| Кадастровый номер: | | 34:16:120006:547 | |

| | |
|--|--|
| План (чертеж, схема) части земельного участка | Учетный номер части: 34:16:120006:547/1 |
|  | |
| Масштаб 1: данные отсутствуют | Условные обозначения: |

| | | |
|-------------------------------|---------|-------------------|
| Государственный регистратор | | ФГИС ЕГРН |
| полное наименование должности | подпись | инициалы, фамилия |

М.П.

Выписка из Единого государственного реестра недвижимости об объекте недвижимости
Сведения о частях земельного участка

| | | | |
|---|------------------------------------|-------------------------|--------------------------|
| Земельный участок | | | |
| <small>(вид объекта недвижимости)</small> | | | |
| Лист № __ Раздела 4 | Всего листов раздела 4 : __ | Всего разделов: __ | Всего листов выписки: __ |
| 13.02.2020 № 99/2020/313018300 | | | |
| Кадастровый номер: | | 34:16:120006:547 | |

| | |
|--|--|
| План (чертеж, схема) части земельного участка | Учетный номер части: 34:16:120006:547/1 |
|  | |
| Масштаб 1: данные отсутствуют | Условные обозначения: |

| | | |
|-------------------------------|---------|-------------------|
| Государственный регистратор | | ФГИС ЕГРН |
| полное наименование должности | подпись | инициалы, фамилия |

М.П.

Выписка из Единого государственного реестра недвижимости об объекте недвижимости
Сведения о частях земельного участка

| | | | |
|---------------------------------------|--------------------------------------|-------------------------|--------------------------|
| Земельный участок | | | |
| (вид объекта недвижимости) | | | |
| Лист № __ Раздела 4.1 | Всего листов раздела 4.1 : __ | Всего разделов: __ | Всего листов выписки: __ |
| 13.02.2020 № 99/2020/313018300 | | | |
| Кадастровый номер: | | 34:16:120006:547 | |

| Учетный номер части | Площадь (м ²) | Содержание ограничения в использовании или ограничения права на объект недвижимости или обременения объекта недвижимости |
|---------------------|---------------------------|---|
| 1 | 2 | 3 |
| 1 | 6572 | Ограничения прав на земельный участок, предусмотренные статьей 56 Земельного кодекса Российской Федерации, 34.16.2.94, Постановление Администрации городского округа город Михайловка "Об установлении зон с особыми условиями использования территории (зоны минимальных расстояний) газопроводов и газораспределительных станций (ГРС/АГРС), расположенных в административных границах городского округа город Михайловка Волгоградской области" № 3321 от 13.12.2017 |
| 1 | 6572 | Ограничения прав на земельный участок, предусмотренные статьями 56, 56.1 Земельного кодекса Российской Федерации, Постановление Администрации городского округа город Михайловка "Об установлении зон с особыми условиями использования территории (зоны минимальных расстояний) газопроводов и газораспределительных станций (ГРС/АГРС), расположенных в административных границах городского округа город Михайловка Волгоградской области" № 3321 от 13.12.2017, срок действия: 16.02.2018 |

| | | |
|-------------------------------|---------|-------------------|
| Государственный регистратор | | ФГИС ЕГРН |
| полное наименование должности | подпись | инициалы, фамилия |

М.П.

Выписка из Единого государственного реестра недвижимости об объекте недвижимости
Сведения о частях земельного участка

| | | | |
|---|--------------------------------------|-------------------------|--------------------------|
| Земельный участок | | | |
| <small>(вид объекта недвижимости)</small> | | | |
| Лист № __ Раздела 4.2 | Всего листов раздела 4.2 : __ | Всего разделов: __ | Всего листов выписки: __ |
| 13.02.2020.№ 99/2020/313018300 | | | |
| Кадастровый номер: | | 34:16:120006:547 | |

| Сведения о характерных точках границы части (частей) земельного участка | | | | |
|---|---------------|------------|-----------------------------------|--|
| Учетный номер части: 1 | | | | |
| Система координат: МСК-34 зона 1 | | | | |
| Зона № | | | | |
| Номер точки | Координаты, м | | Описание закрепления на местности | Средняя квадратическая погрешность определения координат характерных точек границы части земельного участка, м |
| | X | Y | | |
| 1 | 2 | 3 | 4 | 5 |
| 6 | 626031.85 | 1315216.51 | данные отсутствуют | данные отсутствуют |
| 6 | 626031.85 | 1315216.51 | данные отсутствуют | данные отсутствуют |
| 7 | 625985.81 | 1315363.45 | данные отсутствуют | данные отсутствуют |
| 8 | 625986.86 | 1315364.56 | данные отсутствуют | 0.2 |
| 9 | 626110.21 | 1315246.22 | данные отсутствуют | 0.2 |

| | | |
|-------------------------------|---------|-------------------|
| Государственный регистратор | | ФГИС ЕГРН |
| полное наименование должности | подпись | инициалы, фамилия |

М.П.

Выписка из Единого государственного реестра недвижимости об объекте недвижимости
Сведения о частях земельного участка

| | | | |
|---|--------------------------------------|-------------------------|--------------------------|
| Земельный участок | | | |
| <small>(вид объекта недвижимости)</small> | | | |
| Лист № __ Раздела 4.2 | Всего листов раздела 4.2 : __ | Всего разделов: __ | Всего листов выписки: __ |
| 13.02.2020.№ 99/2020/313018300 | | | |
| Кадастровый номер: | | 34:16:120006:547 | |

| Сведения о характерных точках границы части (частей) земельного участка | | | | |
|---|---------------|------------|-----------------------------------|--|
| Учетный номер части: 1 | | | | |
| Система координат: СК кадастрового округа, зона 9 | | | | |
| Зона № | | | | |
| Номер точки | Координаты, м | | Описание закрепления на местности | Средняя квадратическая погрешность определения координат характерных точек границы части земельного участка, м |
| | X | Y | | |
| 1 | 2 | 3 | 4 | 5 |
| 1 | 626110.21 | 1315246.22 | данные отсутствуют | данные отсутствуют |
| 2 | 625986.86 | 1315364.56 | данные отсутствуют | данные отсутствуют |
| 10 | 626031.85 | 1315216.51 | данные отсутствуют | данные отсутствуют |
| 10 | 626031.85 | 1315216.51 | данные отсутствуют | данные отсутствуют |
| 11 | 625985.81 | 1315363.45 | данные отсутствуют | данные отсутствуют |

| | | |
|-------------------------------|---------|-------------------|
| Государственный регистратор | | ФГИС ЕГРН |
| полное наименование должности | подпись | инициалы, фамилия |

М.П.

Управление Федеральной службы государственной регистрации, кадастра и картографии по Волгоградской области
полное наименование органа регистрации прав

Выписка из Единого государственного реестра недвижимости об основных характеристиках и зарегистрированных правах на объект недвижимости

Сведения об основных характеристиках объекта недвижимости

В Единый государственный реестр недвижимости внесены следующие сведения:

Раздел 1 Лист 1

| | | | |
|---|--|-------------------|-------------------------|
| Земельный участок | | | |
| вид объекта недвижимости | | | |
| Лист №1 Раздел 1 | Всего листов раздела 1: 1 | Всего разделов: 2 | Всего листов выписки: 2 |
| 18 декабря 2019г. | | | |
| Кадастровый номер: | 34:16:120006:702 | | |
| Номер кадастрового квартала: | 34:16:120006 | | |
| Дата присвоения кадастрового номера: | 18.12.2019 | | |
| Ранее присвоенный государственный учетный номер: | данные отсутствуют | | |
| Адрес (местоположение): | Российская Федерация, Волгоградская область, городской округ город Михайловка, юго-восточное направление от с. Староселье | | |
| Площадь, м2: | 4131 +/- 22 | | |
| Кадастровая стоимость, руб: | 16565.31 | | |
| Кадастровые номера расположенных в пределах земельного участка объектов недвижимости: | данные отсутствуют | | |
| Категория земель: | Земли сельскохозяйственного назначения | | |
| Виды разрешенного использования: | Для сельскохозяйственного использования | | |
| Статус записи об объекте недвижимости: | Сведения об объекте недвижимости имеют статус "актуальные" | | |
| Особые отметки: | Сведения для заполнения раздела: 2 - Сведения о зарегистрированных правах, отсутствуют. | | |
| Получатель выписки: | Железкина Елена Сергеевна (представитель правообладателя), Правообладатель: АДМИНИСТРАЦИЯ ГОРОДСКОГО ОКРУГА ГОРОД МИХАЙЛОВКА ВОЛГОГРАДСКОЙ ОБЛАСТИ | | |

| | | |
|-------------------------------|---------|-------------------|
| полное наименование должности | подпись | инициалы, фамилия |
|-------------------------------|---------|-------------------|

М.П.

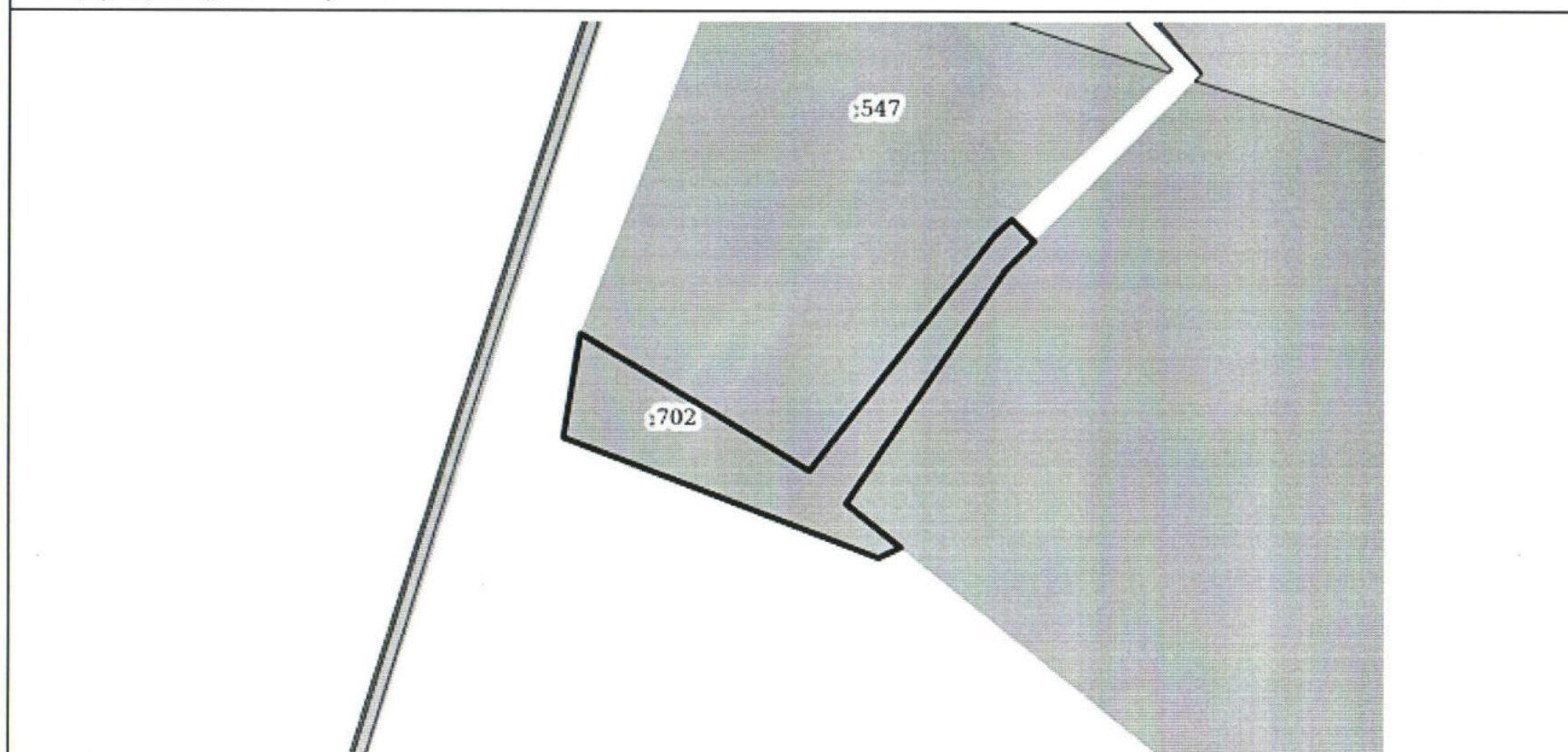
Выписка из Единого государственного реестра недвижимости об основных характеристиках и зарегистрированных правах на объект недвижимости
 Описание местоположения земельного участка

| | | | |
|--------------------------|--|--|--|
| Земельный участок | | | |
| вид объекта недвижимости | | | |

| | | | |
|------------------|---------------------------|-------------------|-------------------------|
| Лист №1 Раздел 3 | Всего листов раздела 3: 1 | Всего разделов: 2 | Всего листов выписки: 2 |
|------------------|---------------------------|-------------------|-------------------------|

| | |
|--------------------|------------------|
| 18 декабря 2019г. | |
| Кадастровый номер: | 34:16:120006:702 |

План (чертеж, схема) земельного участка



| | | |
|----------------|-----------------------|--|
| Масштаб 1:2000 | Условные обозначения: | |
|----------------|-----------------------|--|

| | | |
|-------------------------------|---------|-------------------|
| полное наименование должности | подпись | инициалы, фамилия |
|-------------------------------|---------|-------------------|

М.П.

Выписка из Единого государственного реестра недвижимости об основных характеристиках и зарегистрированных правах на объект недвижимости

Сведения об основных характеристиках объекта недвижимости

В Единый государственный реестр недвижимости внесены следующие сведения:

Раздел 1 Лист 1

| Земельный участок | | | |
|---|--|-------------------|-------------------------|
| вид объекта недвижимости | | | |
| Лист №1 Раздел 1 | Всего листов раздела 1: 1 | Всего разделов: 2 | Всего листов выписки: 2 |
| 25 августа 2020г. | | | |
| Кадастровый номер: | 34:16:130005:504 | | |
| Номер кадастрового квартала: | 34:16:130005 | | |
| Дата присвоения кадастрового номера: | 25.08.2020 | | |
| Ранее присвоенный государственный учетный номер: | данные отсутствуют | | |
| Адрес (местоположение): | Волгоградская область, Российская Федерация, городской округ город Михайловка, южное направление от х. Сухов-2 | | |
| Площадь, м2: | 27230 +/- 1444 | | |
| Кадастровая стоимость, руб: | 109192.3 | | |
| Кадастровые номера расположенных в пределах земельного участка объектов недвижимости: | данные отсутствуют | | |
| Категория земель: | Земли сельскохозяйственного назначения | | |
| Виды разрешенного использования: | для сельскохозяйственного использования, для сельскохозяйственного производства | | |
| Статус записи об объекте недвижимости: | Сведения об объекте недвижимости имеют статус "актуальные" | | |
| Особые отметки: | Сведения для заполнения раздела: 2 - Сведения о зарегистрированных правах, отсутствуют. | | |
| Получатель выписки: | Железкина Елена Сергеевна (представитель правообладателя), Правообладатель: АДМИНИСТРАЦИЯ ГОРОДСКОГО ОКРУГА ГОРОД МИХАЙЛОВКА ВОЛГОГРАДСКОЙ ОБЛАСТИ | | |

| | | |
|-------------------------------|---------|-------------------|
| полное наименование должности | подпись | инициалы, фамилия |
|-------------------------------|---------|-------------------|

М.П.

Выписка из Единого государственного реестра недвижимости об основных характеристиках и зарегистрированных правах на объект недвижимости

Описание местоположения земельного участка

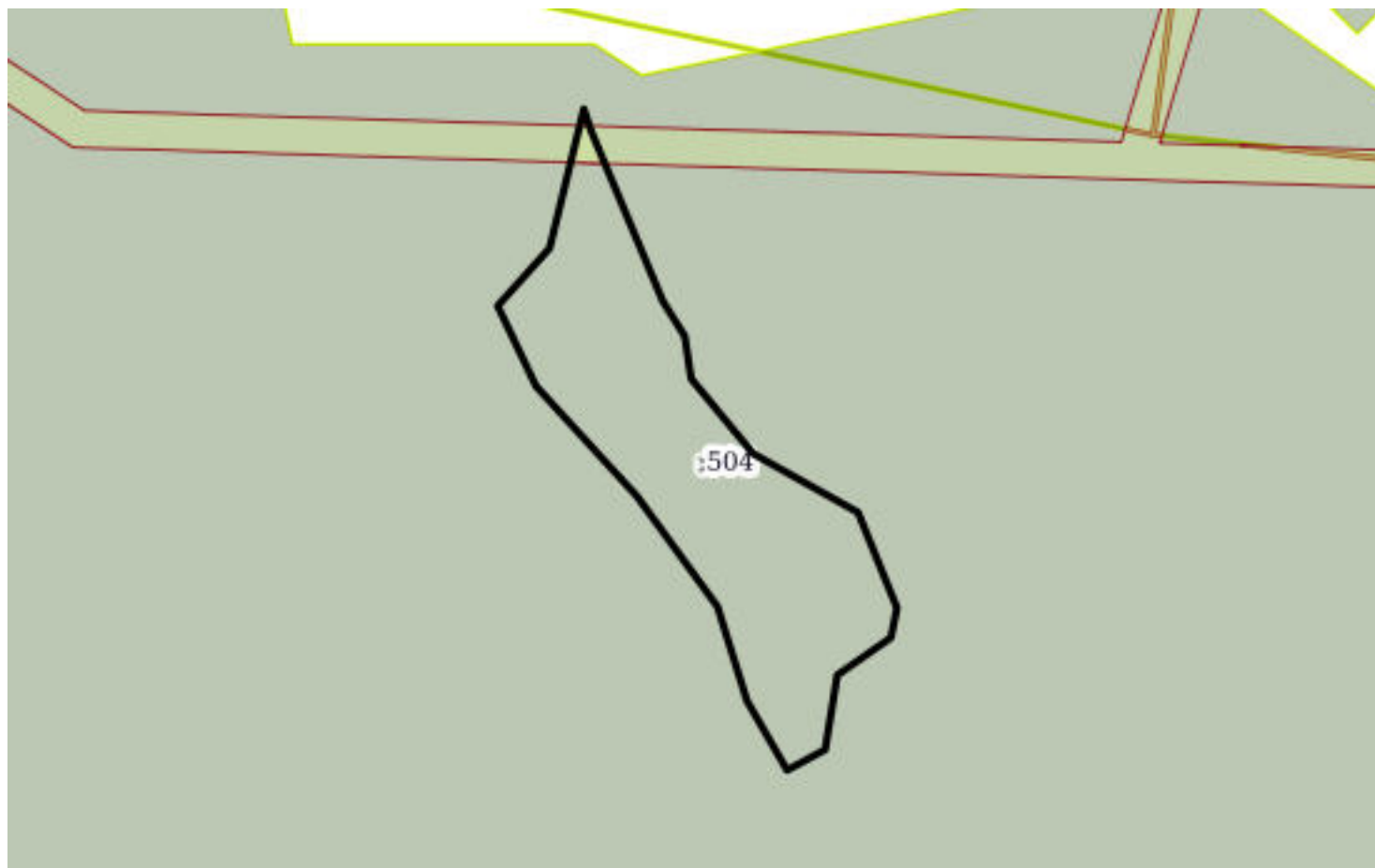
| | | | |
|--------------------------|--|--|--|
| Земельный участок | | | |
| вид объекта недвижимости | | | |

| | | | |
|------------------|---------------------------|-------------------|-------------------------|
| Лист №1 Раздел 3 | Всего листов раздела 3: 1 | Всего разделов: 2 | Всего листов выписки: 2 |
|------------------|---------------------------|-------------------|-------------------------|

25 августа 2020г.

| | |
|--------------------|------------------|
| Кадастровый номер: | 34:16:130005:504 |
|--------------------|------------------|

План (чертеж, схема) земельного участка



| | | | |
|----------------|-----------------------|--|--|
| Масштаб 1:4000 | Условные обозначения: | | |
|----------------|-----------------------|--|--|

| | | |
|-------------------------------|---------|-------------------|
| | | |
| полное наименование должности | подпись | инициалы, фамилия |

М.П.

Выписка из Единого государственного реестра недвижимости об основных характеристиках и зарегистрированных правах на объект недвижимости

Сведения об основных характеристиках объекта недвижимости

В Единый государственный реестр недвижимости внесены следующие сведения:

Раздел 1 Лист 1

| Земельный участок | | | |
|---|--|-------------------|-------------------------|
| вид объекта недвижимости | | | |
| Лист №1 Раздел 1 | Всего листов раздела 1: 1 | Всего разделов: 2 | Всего листов выписки: 2 |
| 20 февраля 2020г. | | | |
| Кадастровый номер: | 34:16:130006:425 | | |
| Номер кадастрового квартала: | 34:16:130006 | | |
| Дата присвоения кадастрового номера: | 20.02.2020 | | |
| Ранее присвоенный государственный учетный номер: | данные отсутствуют | | |
| Адрес (местоположение): | Российская Федерация, Волгоградская область, городской округ город Михайловка, западное направление от х. Сухов 2-й | | |
| Площадь, м2: | 32452 +/- 63 | | |
| Кадастровая стоимость, руб: | 130132.52 | | |
| Кадастровые номера расположенных в пределах земельного участка объектов недвижимости: | данные отсутствуют | | |
| Категория земель: | Земли сельскохозяйственного назначения | | |
| Виды разрешенного использования: | Для сельскохозяйственного использования | | |
| Статус записи об объекте недвижимости: | Сведения об объекте недвижимости имеют статус "актуальные" | | |
| Особые отметки: | Сведения для заполнения раздела: 2 - Сведения о зарегистрированных правах, отсутствуют. | | |
| Получатель выписки: | Железкина Елена Сергеевна (представитель правообладателя), Правообладатель: АДМИНИСТРАЦИЯ ГОРОДСКОГО ОКРУГА ГОРОД МИХАЙЛОВКА ВОЛГОГРАДСКОЙ ОБЛАСТИ | | |

| | | |
|-------------------------------|---------|-------------------|
| полное наименование должности | подпись | инициалы, фамилия |
|-------------------------------|---------|-------------------|

М.П.

Выписка из Единого государственного реестра недвижимости об основных характеристиках и зарегистрированных правах на объект недвижимости

Описание местоположения земельного участка

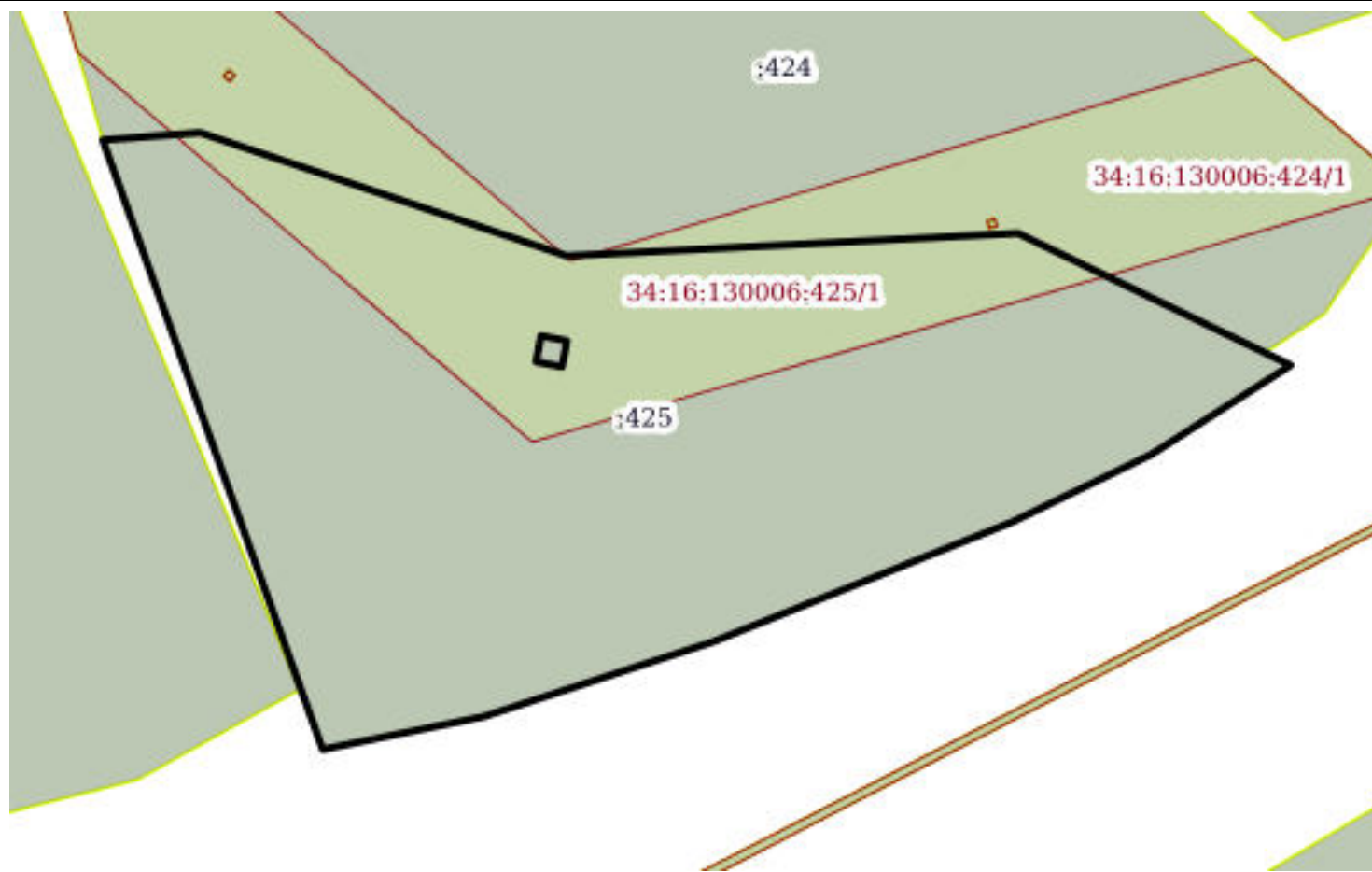
| | | | |
|--------------------------|--|--|--|
| Земельный участок | | | |
| вид объекта недвижимости | | | |

| | | | |
|------------------|---------------------------|-------------------|-------------------------|
| Лист №1 Раздел 3 | Всего листов раздела 3: 1 | Всего разделов: 2 | Всего листов выписки: 2 |
|------------------|---------------------------|-------------------|-------------------------|

20 февраля 2020г.

| | |
|--------------------|------------------|
| Кадастровый номер: | 34:16:130006:425 |
|--------------------|------------------|

План (чертеж, схема) земельного участка



| | | | |
|----------------|-----------------------|--|--|
| Масштаб 1:2000 | Условные обозначения: | | |
|----------------|-----------------------|--|--|

| | | |
|-------------------------------|---------|-------------------|
| | | |
| полное наименование должности | подпись | инициалы, фамилия |

М.П.

Филиал Федерального государственного бюджетного учреждения "Федеральная кадастровая палата Федеральной службы государственной регистрации, кадастра и картографии" по Волгоградской области
полное наименование органа регистрации прав

Выписка из Единого государственного реестра недвижимости об объекте недвижимости

Сведения о характеристиках объекта недвижимости

На основании запроса от 22.06.2020, поступившего на рассмотрение 22.06.2020, сообщаем, что согласно записям Единого государственного реестра недвижимости:

Раздел 1 Лист 1

| | | | |
|--|--|-------------------|-------------------------|
| Земельный участок | | | |
| вид объекта недвижимости | | | |
| Лист №1 Раздел 1 | Всего листов раздела 1: 3 | Всего разделов: 4 | Всего листов выписки: 6 |
| 23 июня 2020г. № КУВИ-002/2020-4307446 | | | |
| Кадастровый номер: | 34:16:130005:500 | | |
| Номер кадастрового квартала: | 34:16:130005 | | |
| Дата присвоения кадастрового номера: | 09.06.2020 | | |
| Ранее присвоенный государственный учетный номер: | данные отсутствуют | | |
| Адрес (местоположение): | Волгоградская область, Михайловский район | | |
| Площадь, м2: | 207 +/- 5 | | |
| Кадастровая стоимость, руб.: | 830.07 | | |
| Кадастровые номера расположенных в пределах земельного участка объектов недвижимости: | данные отсутствуют | | |
| Кадастровые номера объектов недвижимости, из которых образован объект недвижимости: | данные отсутствуют | | |
| Кадастровые номера образованных объектов недвижимости: | данные отсутствуют | | |
| Категория земель: | Земли сельскохозяйственного назначения | | |
| Виды разрешенного использования: | Сельскохозяйственное использование (размещение защитных насаждений) | | |
| Сведения о кадастровом инженерере: | образованием земельного участка из земель, находящихся в государственной или муниципальной собственности, расположенного Российская Федерация, Волгоградская область, Михайловский р-н | | |
| Сведения о лесах, водных объектах и об иных природных объектах, расположенных в пределах земельного участка: | данные отсутствуют | | |

| | | |
|-------------------------------|---------|-------------------|
| полное наименование должности | подпись | инициалы, фамилия |
|-------------------------------|---------|-------------------|

М.П.

| | | | |
|---|--|-------------------|-------------------------|
| Земельный участок | | | |
| вид объекта недвижимости | | | |
| Лист №2 Раздел 1 | Всего листов раздела 1: 3 | Всего разделов: 4 | Всего листов выписки: 6 |
| 23 июня 2020г. № КУВИ-002/2020-4307446 | | | |
| Кадастровый номер: | | 34:16:130005:500 | |
| Сведения о том, что земельный участок полностью или частично расположен в границах зоны с особыми условиями использования территории или территории объекта культурного наследия: | Земельный участок полностью расположен в границах зоны с реестровым номером 34:16-6.106 от 22.12.2016, дата решения: 16.11.2007, номер решения: 1942, наименование ОГВ/ОМСУ: Администрация Волгоградской области, источник официального опубликования: Первоначальный текст документа опубликован в издании "Волгоградская правда", N 224, 28.11.2007., дата решения: 23.07.2010, номер решения: 1166, наименование ОГВ/ОМСУ: Администрация Волгоградской области, источник официального опубликования: "Волгоградская правда", N 136, 28.07.2010г., дата решения: 14.12.2016, номер решения: 685-п, наименование ОГВ/ОМСУ: Администрация Волгоградской области, источник официального опубликования: Первоначальный текст документа опубликован в изданиях Официальный интернет-портал правовой информации http://www.pravo.gov.ru , 19.12.2016, "Волгоградская правда", N 270, 27.12.2016., дата решения: 14.12.2016, номер решения: 930, наименование ОГВ/ОМСУ: Губернатор Волгоградской области, источник официального опубликования: Официальный интернет-портал правовой информации http://www.pravo.gov.ru , 19.12.2016, "Волгоградская правда", N 264, 20.12.2016, дата решения: 14.12.2016, номер решения: б/н, наименование ОГВ/ОМСУ: ООО "Агенство независимой экспертизы "Авторитет", дата решения: 19.02.2015, номер решения: 138, наименование ОГВ/ОМСУ: Правительство Российской Федерации, источник официального опубликования: Первоначальный текст документа опубликован в изданиях Официальный интернет-портал правовой информации http://www.pravo.gov.ru , 24.02.2015, "Собрание законодательства РФ", 02.03.2015, N 9, ст. 1323. | | |
| Сведения о том, что земельный участок расположен в границах особой экономической зоны, территории опережающего социально-экономического развития, зоны территориального развития в Российской Федерации, игровой зоны: | данные отсутствуют | | |
| Сведения о том, что земельный участок расположен в границах особо охраняемой природной территории, охотничьих угодий, лесничеств, лесопарков: | данные отсутствуют | | |
| Сведения о результатах проведения государственного земельного надзора: | данные отсутствуют | | |
| Сведения о расположении земельного участка в границах территории, в отношении которой утвержден проект межевания территории: | данные отсутствуют | | |
| Условный номер земельного участка: | данные отсутствуют | | |
| Сведения о принятии акта и (или) заключении договора, предусматривающих предоставление в соответствии с земельным законодательством исполнительным органом государственным органом власти или органом местного самоуправления, находящегося в государственной или муниципальной собственности земельного участка для строительства наемного дома социального использования или наемного дома коммерческого использования: | данные отсутствуют | | |
| полное наименование должности | подпись | инициалы, фамилия | |

М.П.

| | | | |
|--|---------------------------|---|-------------------------|
| Земельный участок | | | |
| вид объекта недвижимости | | | |
| Лист №3 Раздел 1 | Всего листов раздела 1: 3 | Всего разделов: 4 | Всего листов выписки: 6 |
| 23 июня 2020г. № КУВИ-002/2020-4307446 | | | |
| Кадастровый номер: | | 34:16:130005:500 | |
| Сведения о том, что земельный участок или земельные участки образованы на основании решения об изъятии земельного участка и (или) расположенного на нем объекта недвижимости для государственных или муниципальных нужд: | | данные отсутствуют | |
| Сведения о том, что земельный участок образован из земель или земельного участка, государственная собственность на которые не разграничена: | | данные отсутствуют | |
| Сведения о наличии земельного спора о местоположении границ земельных участков: | | данные отсутствуют | |
| Статус записи об объекте недвижимости: | | Сведения об объекте недвижимости имеют статус "актуальные" | |
| Особые отметки: | | Сведения об ограничениях права на объект недвижимости, обременениях данного объекта, не зарегистрированных в реестре прав, ограничений прав и обременений недвижимого имущества: Вид ограничения (обременения): Ограничения прав на земельный участок, предусмотренные статьями 56, 56.1 Земельного кодекса Российской Федерации; Срок действия: с 09.06.2020; Реквизиты документа-основания: Постановление главы Администрации Волгоградской области "О государственных охотничьих заказниках в Волгоградской области" от 16.11.2007 № 1942 выдан: Администрация Волгоградской области; Постановление Главы Администрации Волгоградской области "О внесении изменений в постановление Главы Администрации Волгоградской области от 16 ноября 2007 г №1942 "О Государственных охотничьих заказниках в Волгоградской области" от 23.07.2010 № 1166 выдан: Администрация Волгоградской области; Постановление Администрации Волгоградской области "Об утверждении положений о государственных охотничьих заказниках регионального значения Волгоградской области" от 14.12.2016 № 685-п выдан: Администрация Волгоградской области; Постановление губернатора Волгоградской области "О внесении изменений в некоторые постановления Главы Администрации Волгоградской области" от 14.12.2016 № 930 выдан: Губернатор Волгоградской области; Карта (план) от 14.12.2016 № 6/н выдан: ООО "Агентство независимой экспертизы "Авторитет"; Постановление Правительства Российской Федерации "Об утверждении Правил создания охранных зон отдельных категорий особо охраняемых природных территорий, установления их границ, определения режима охраны и использования земельных участков и водных объектов в границах таких зон" от 19.02.2015 № 138 выдан: Правительство Российской Федерации. | |
| Получатель выписки: | | Сапункова Светлана Геннадьевна (представитель заявителя), Заявитель: КОМИТЕТ ПРИРОДНЫХ РЕСУРСОВ, ЛЕСНОГО ХОЗЯЙСТВА И ЭКОЛОГИИ ВОЛГОГРАДСКОЙ ОБЛАСТИ | |

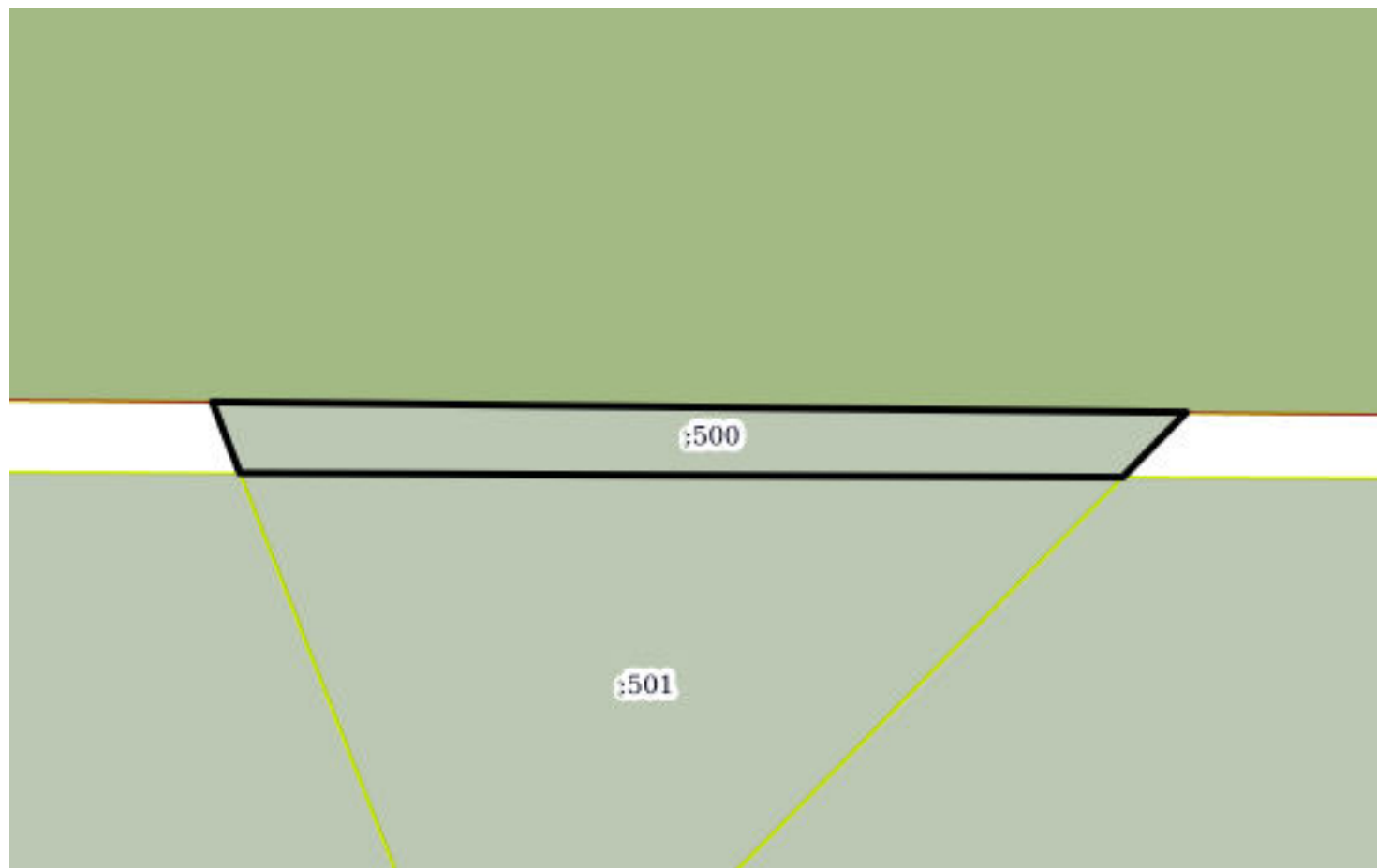
| | | |
|-------------------------------|---------|-------------------|
| | | |
| полное наименование должности | подпись | инициалы, фамилия |

М.П.

Выписка из Единого государственного реестра недвижимости об объекте недвижимости
 Описание местоположения земельного участка

| | | | |
|--|---------------------------|-------------------|-------------------------|
| Земельный участок | | | |
| вид объекта недвижимости | | | |
| Лист №1 Раздел 3 | Всего листов раздела 3: 1 | Всего разделов: 4 | Всего листов выписки: 6 |
| 23 июня 2020г. № КУВИ-002/2020-4307446 | | | |
| Кадастровый номер: | | 34:16:130005:500 | |

План (чертеж, схема) земельного участка



Масштаб 1:400

Условные обозначения:

| | | |
|-------------------------------|---------|-------------------|
| | | |
| полное наименование должности | подпись | инициалы, фамилия |

М.П.

Выписка из Единого государственного реестра недвижимости об объекте недвижимости

Описание местоположения земельного участка

| | | | |
|--|-----------------------------|-------------------|-------------------------|
| Земельный участок | | | |
| вид объекта недвижимости | | | |
| Лист №1 Раздел 3.1 | Всего листов раздела 3.1: 1 | Всего разделов: 4 | Всего листов выписки: 6 |
| 23 июня 2020г. № КУВИ-002/2020-4307446 | | | |
| Кадастровый номер: | | 34:16:130005:500 | |

| Описание местоположения границ земельного участка | | | | | | | |
|---|-------------|----------|-------------------|------------------------------|-----------------------------------|--|---|
| № п/п | Номер точки | | Дирекционный угол | Горизонтальное проложение, м | Описание закрепления на местности | Кадастровые номера смежных участков | Сведения об адресах правообладателей смежных земельных участков |
| | начальная | конечная | | | | | |
| 1 | 2 | 3 | 4 | 5 | 6 | 7 | 8 |
| 1 | 1.1.1 | 1.1.2 | 90°37.0' | 55.75 | данные отсутствуют | 34:16:130005:266(2), 34:16:000000:1186(2) | данные отсутствуют |
| 2 | 1.1.2 | 1.1.3 | 224°27.2' | 5.2 | данные отсутствуют | данные отсутствуют | данные отсутствуют |
| 3 | 1.1.3 | 1.1.4 | 270°15.7' | 50.52 | данные отсутствуют | 34:16:130005:248, 34:16:130005:501 | данные отсутствуют |
| 4 | 1.1.4 | 1.1.1 | 338°42.5' | 4.38 | данные отсутствуют | данные отсутствуют | данные отсутствуют |

| | | |
|-------------------------------|---------|-------------------|
| | | |
| полное наименование должности | подпись | инициалы, фамилия |

М.П.

Выписка из Единого государственного реестра недвижимости об объекте недвижимости

Описание местоположения земельного участка

| | | | |
|--|-----------------------------|-------------------|-------------------------|
| Земельный участок | | | |
| вид объекта недвижимости | | | |
| Лист №1 Раздел 3.2 | Всего листов раздела 3.2: 1 | Всего разделов: 4 | Всего листов выписки: 6 |
| 23 июня 2020г. № КУВИ-002/2020-4307446 | | | |
| Кадастровый номер: | | 34:16:130005:500 | |

| Сведения о характерных точках границы земельного участка | | | | |
|--|---------------|------------|-----------------------------------|---|
| Система координат МСК-34 зона I | | | | |
| Номер точки | Координаты, м | | Описание закрепления на местности | Средняя квадратичная погрешность определения координат характерных точек границ земельного участка, м |
| | X | Y | | |
| 1 | 2 | 3 | 4 | 5 |
| 1 | 631702.78 | 1334908.31 | - | 0.1 |
| 2 | 631702.18 | 1334964.06 | - | 0.1 |
| 3 | 631698.47 | 1334960.42 | - | 0.1 |
| 4 | 631698.7 | 1334909.9 | - | 0.1 |
| 1 | 631702.78 | 1334908.31 | - | 0.1 |

| | | |
|-------------------------------|---------|-------------------|
| | | |
| полное наименование должности | подпись | инициалы, фамилия |

М.П.

Выписка из Единого государственного реестра недвижимости об объекте недвижимости

Сведения о характеристиках объекта недвижимости

На основании запроса от 22.06.2020, поступившего на рассмотрение 22.06.2020, сообщаем, что согласно записям Единого государственного реестра недвижимости:

Раздел 1 Лист 1

| | | | |
|--|--|-------------------|-------------------------|
| Земельный участок | | | |
| вид объекта недвижимости | | | |
| Лист №1 Раздел 1 | Всего листов раздела 1: 3 | Всего разделов: 4 | Всего листов выписки: 6 |
| 23 июня 2020г. № КУВИ-002/2020-4307074 | | | |
| Кадастровый номер: | 34:16:130005:501 | | |
| Номер кадастрового квартала: | 34:16:130005 | | |
| Дата присвоения кадастрового номера: | 17.06.2020 | | |
| Ранее присвоенный государственный учетный номер: | данные отсутствуют | | |
| Адрес (местоположение): | Волгоградская область, р-н. Михайловский, х. Черемухов | | |
| Площадь, м2: | 932 +/- 11 | | |
| Кадастровая стоимость, руб.: | 3737.32 | | |
| Кадастровые номера расположенных в пределах земельного участка объектов недвижимости: | данные отсутствуют | | |
| Кадастровые номера объектов недвижимости, из которых образован объект недвижимости: | 34:16:130005:248 | | |
| Кадастровые номера образованных объектов недвижимости: | данные отсутствуют | | |
| Категория земель: | Земли сельскохозяйственного назначения | | |
| Виды разрешенного использования: | Сельскохозяйственное использование (размещение защитных насаждений) | | |
| Сведения о кадастровом инженере: | образованием земельного участка путем раздела с измененным земельным участком с кадастровым номером 34:16:130005:248, расположенного Волгоградская область, р-н. Михайловский, х. Черемухов, 06-19, 2019-07-19 | | |
| Сведения о лесах, водных объектах и об иных природных объектах, расположенных в пределах земельного участка: | данные отсутствуют | | |

| | | |
|-------------------------------|---------|-------------------|
| полное наименование должности | подпись | инициалы, фамилия |
|-------------------------------|---------|-------------------|

М.П.

| | | | |
|---|--|-------------------|-------------------------|
| Земельный участок | | | |
| вид объекта недвижимости | | | |
| Лист №2 Раздел 1 | Всего листов раздела 1: 3 | Всего разделов: 4 | Всего листов выписки: 6 |
| 23 июня 2020г. № КУВИ-002/2020-4307074 | | | |
| Кадастровый номер: | | 34:16:130005:501 | |
| Сведения о том, что земельный участок полностью или частично расположен в границах зоны с особыми условиями использования территории или территории объекта культурного наследия: | Земельный участок полностью расположен в границах зоны с реестровым номером 34:16-6.106 от 22.12.2016, дата решения: 16.11.2007, номер решения: 1942, наименование ОГВ/ОМСУ: Администрация Волгоградской области, источник официального опубликования: Первоначальный текст документа опубликован в издании "Волгоградская правда", N 224, 28.11.2007., дата решения: 23.07.2010, номер решения: 1166, наименование ОГВ/ОМСУ: Администрация Волгоградской области, источник официального опубликования: "Волгоградская правда", N 136, 28.07.2010г., дата решения: 14.12.2016, номер решения: 685-п, наименование ОГВ/ОМСУ: Администрация Волгоградской области, источник официального опубликования: Первоначальный текст документа опубликован в изданиях Официальный интернет-портал правовой информации http://www.pravo.gov.ru , 19.12.2016, "Волгоградская правда", N 270, 27.12.2016., дата решения: 14.12.2016, номер решения: 930, наименование ОГВ/ОМСУ: Губернатор Волгоградской области, источник официального опубликования: Официальный интернет-портал правовой информации http://www.pravo.gov.ru , 19.12.2016, "Волгоградская правда", N 264, 20.12.2016, дата решения: 14.12.2016, номер решения: б/н, наименование ОГВ/ОМСУ: ООО "Агенство независимой экспертизы "Авторитет", дата решения: 19.02.2015, номер решения: 138, наименование ОГВ/ОМСУ: Правительство Российской Федерации, источник официального опубликования: Первоначальный текст документа опубликован в изданиях Официальный интернет-портал правовой информации http://www.pravo.gov.ru , 24.02.2015, "Собрание законодательства РФ", 02.03.2015, N 9, ст. 1323. | | |
| Сведения о том, что земельный участок расположен в границах особой экономической зоны, территории опережающего социально-экономического развития, зоны территориального развития в Российской Федерации, игровой зоны: | данные отсутствуют | | |
| Сведения о том, что земельный участок расположен в границах особо охраняемой природной территории, охотничьих угодий, лесничеств, лесопарков: | данные отсутствуют | | |
| Сведения о результатах проведения государственного земельного надзора: | данные отсутствуют | | |
| Сведения о расположении земельного участка в границах территории, в отношении которой утвержден проект межевания территории: | данные отсутствуют | | |
| Условный номер земельного участка: | данные отсутствуют | | |
| Сведения о принятии акта и (или) заключении договора, предусматривающих предоставление в соответствии с земельным законодательством исполнительным органом государственным органом власти или органом местного самоуправления, находящегося в государственной или муниципальной собственности земельного участка для строительства наемного дома социального использования или наемного дома коммерческого использования: | данные отсутствуют | | |
| полное наименование должности | подпись | инициалы, фамилия | |

М.П.

| | | | |
|--|---------------------------|--|-------------------------|
| Земельный участок | | | |
| вид объекта недвижимости | | | |
| Лист №3 Раздел 1 | Всего листов раздела 1: 3 | Всего разделов: 4 | Всего листов выписки: 6 |
| 23 июня 2020г. № КУВИ-002/2020-4307074 | | | |
| Кадастровый номер: | | 34:16:130005:501 | |
| Сведения о том, что земельный участок или земельные участки образованы на основании решения об изъятии земельного участка и (или) расположенного на нем объекта недвижимости для государственных или муниципальных нужд: | | данные отсутствуют | |
| Сведения о том, что земельный участок образован из земель или земельного участка, государственная собственность на которые не разграничена: | | Земельный участок образован из земель или земельного участка, государственная собственность на которые не разграничена. В соответствии с Федеральным законом от 25 октября 2001 г. № 137-ФЗ "О введении в действие Земельного кодекса Российской Федерации" орган Комитет по управлению государственным имуществом Волгоградской области уполномочен на распоряжение таким земельным участком. | |
| Сведения о наличии земельного спора о местоположении границ земельных участков: | | данные отсутствуют | |
| Статус записи об объекте недвижимости: | | Сведения об объекте недвижимости имеют статус "актуальные" | |
| Особые отметки: | | Сведения об ограничениях права на объект недвижимости, обременениях данного объекта, не зарегистрированных в реестре прав, ограничений прав и обременений недвижимого имущества: Вид ограничения (обременения): Ограничения прав на земельный участок, предусмотренные статьями 56, 56.1 Земельного кодекса Российской Федерации; Срок действия: с 17.06.2020; Реквизиты документа-основания: Постановление главы Администрации Волгоградской области "О государственных охотничьих заказниках в Волгоградской области" от 16.11.2007 № 1942 выдан: Администрация Волгоградской области; Постановление Главы Администрации Волгоградской области "О внесении изменений в постановление Главы Администрации Волгоградской области от 16 ноября 2007 г №1942 "О Государственных охотничьих заказниках в Волгоградской области" от 23.07.2010 № 1166 выдан: Администрация Волгоградской области; Постановление Администрации Волгоградской области "Об утверждении положений о государственных охотничьих заказниках регионального значения Волгоградской области" от 14.12.2016 № 685-п выдан: Администрация Волгоградской области; Постановление губернатора Волгоградской области "О внесении изменений в некоторые постановления Главы Администрации Волгоградской области" от 14.12.2016 № 930 выдан: Губернатор Волгоградской области; Карта (план) от 14.12.2016 № б/н выдан: ООО "Агенство независимой экспертизы "Авторитет"; Постановление Правительства Российской Федерации "Об утверждении Правил создания охранных зон отдельных категорий особо охраняемых природных территорий, установления их границ, определения режима охраны и использования земельных участков и водных объектов в границах таких зон" от 19.02.2015 № 138 выдан: Правительство Российской Федерации. Земельный участок подлежит снятию с государственного кадастрового учета по истечении пяти лет со дня его государственного кадастрового учета, если на него не будут зарегистрированы права. | |
| Получатель выписки: | | Сапункова Светлана Геннадьевна (представитель заявителя), Заявитель: КОМИТЕТ ПРИРОДНЫХ РЕСУРСОВ, ЛЕСНОГО ХОЗЯЙСТВА И ЭКОЛОГИИ ВОЛГОГРАДСКОЙ ОБЛАСТИ | |

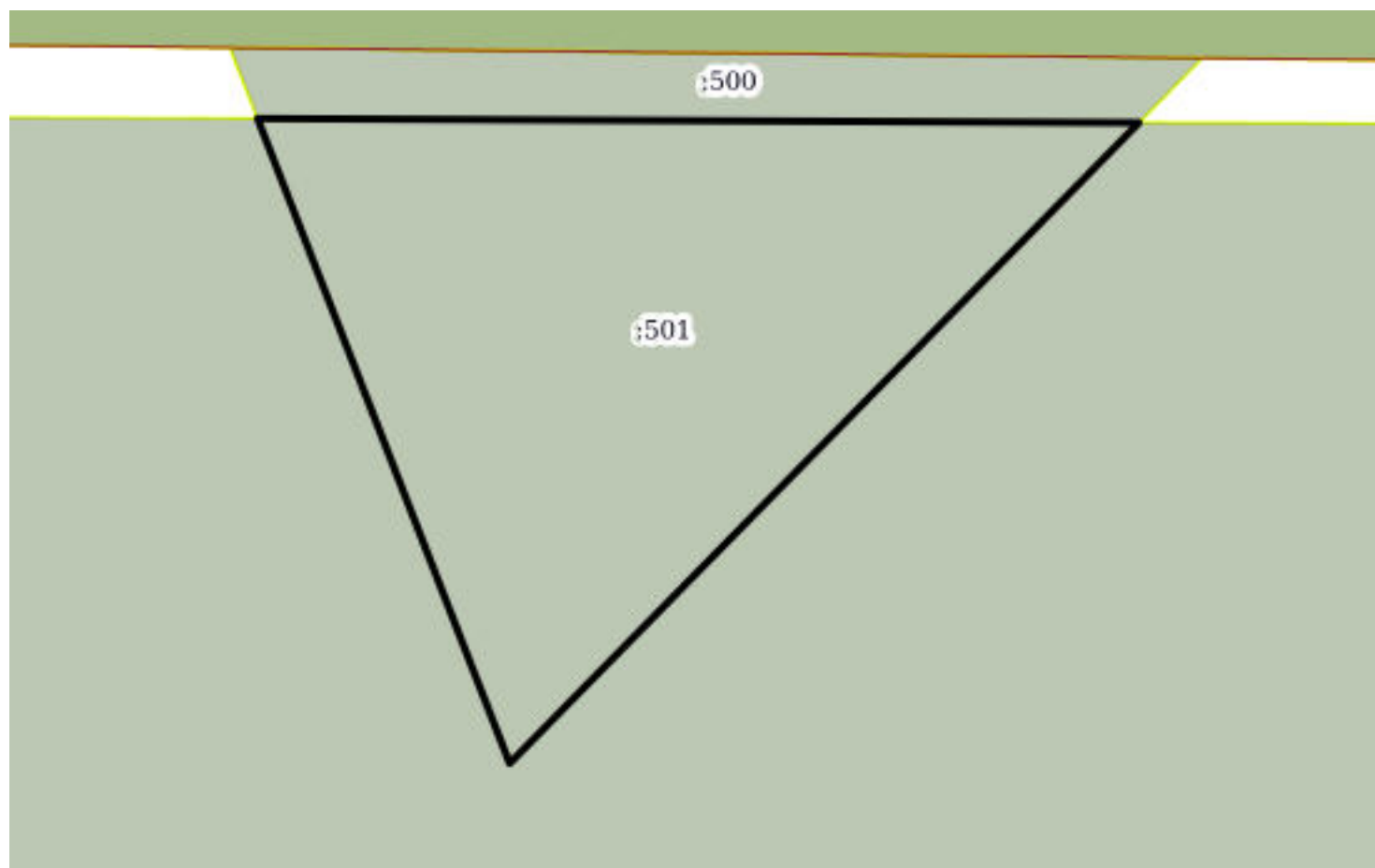
| | | |
|-------------------------------|---------|-------------------|
| | | |
| полное наименование должности | подпись | инициалы, фамилия |

М.П.

Выписка из Единого государственного реестра недвижимости об объекте недвижимости
 Описание местоположения земельного участка

| | | | |
|--|---------------------------|-------------------|-------------------------|
| Земельный участок | | | |
| вид объекта недвижимости | | | |
| Лист №1 Раздел 3 | Всего листов раздела 3: 1 | Всего разделов: 4 | Всего листов выписки: 6 |
| 23 июня 2020г. № КУВИ-002/2020-4307074 | | | |
| Кадастровый номер: | | 34:16:130005:501 | |

План (чертеж, схема) земельного участка



Масштаб 1:400 Условные обозначения:

| | | |
|-------------------------------|---------|-------------------|
| | | |
| полное наименование должности | подпись | инициалы, фамилия |

М.П.

Выписка из Единого государственного реестра недвижимости об объекте недвижимости

Описание местоположения земельного участка

| | | | |
|--|-----------------------------|-------------------|-------------------------|
| Земельный участок | | | |
| вид объекта недвижимости | | | |
| Лист №1 Раздел 3.1 | Всего листов раздела 3.1: 1 | Всего разделов: 4 | Всего листов выписки: 6 |
| 23 июня 2020г. № КУВИ-002/2020-4307074 | | | |
| Кадастровый номер: | | 34:16:130005:501 | |

| Описание местоположения границ земельного участка | | | | | | | |
|---|-------------|----------|-------------------|------------------------------|-----------------------------------|---------------------------------------|---|
| № п/п | Номер точки | | Дирекционный угол | Горизонтальное проложение, м | Описание закрепления на местности | Кадастровые номера смежных участков | Сведения об адресах правообладателей смежных земельных участков |
| | начальная | конечная | | | | | |
| 1 | 2 | 3 | 4 | 5 | 6 | 7 | 8 |
| 1 | 1.1.1 | 1.1.2 | 90°16.3` | 50.52 | данные отсутствуют | 34:16:130005:500, 34:16:130005:248 | данные отсутствуют |
| 2 | 1.1.2 | 1.1.3 | 224°29.8` | 51.47 | данные отсутствуют | 34:16:130005:248 | данные отсутствуют |
| 3 | 1.1.3 | 1.1.1 | 338°38.5` | 39.67 | данные отсутствуют | 34:16:130005:248 | данные отсутствуют |

| | | |
|-------------------------------|---------|-------------------|
| | | |
| полное наименование должности | подпись | инициалы, фамилия |

М.П.

Выписка из Единого государственного реестра недвижимости об объекте недвижимости

Описание местоположения земельного участка

| | | | |
|--|-----------------------------|-------------------|-------------------------|
| Земельный участок | | | |
| вид объекта недвижимости | | | |
| Лист №1 Раздел 3.2 | Всего листов раздела 3.2: 1 | Всего разделов: 4 | Всего листов выписки: 6 |
| 23 июня 2020г. № КУВИ-002/2020-4307074 | | | |
| Кадастровый номер: | | 34:16:130005:501 | |

| Сведения о характерных точках границы земельного участка | | | | |
|--|---------------|------------|-----------------------------------|---|
| Система координат МСК-34 зона I | | | | |
| Номер точки | Координаты, м | | Описание закрепления на местности | Средняя квадратичная погрешность определения координат характерных точек границ земельного участка, м |
| | X | Y | | |
| 1 | 2 | 3 | 4 | 5 |
| 1 | 631698.7 | 1334909.9 | - | 0.1 |
| 2 | 631698.46 | 1334960.42 | - | 0.1 |
| 3 | 631661.75 | 1334924.35 | - | 0.1 |
| 1 | 631698.7 | 1334909.9 | - | 0.1 |

| | | |
|-------------------------------|---------|-------------------|
| | | |
| полное наименование должности | подпись | инициалы, фамилия |

М.П.

Выписка из Единого государственного реестра недвижимости об основных характеристиках и зарегистрированных правах на объект недвижимости

Сведения об основных характеристиках объекта недвижимости

В Единый государственный реестр недвижимости внесены следующие сведения:

Раздел 1 Лист 1

| Земельный участок | | | |
|---|--|-------------------|-------------------------|
| вид объекта недвижимости | | | |
| Лист №1 Раздел 1 | Всего листов раздела 1: 1 | Всего разделов: 2 | Всего листов выписки: 2 |
| 2 марта 2020г. | | | |
| Кадастровый номер: | 34:16:100008:952 | | |
| Номер кадастрового квартала: | 34:16:100008 | | |
| Дата присвоения кадастрового номера: | 02.03.2020 | | |
| Ранее присвоенный государственный учетный номер: | данные отсутствуют | | |
| Адрес (местоположение): | обл. Волгоградская, городской округ город Михайловка, западное направление от х. Демочкин | | |
| Площадь, м2: | 4402 +/- 23 | | |
| Кадастровая стоимость, руб: | 17652.02 | | |
| Кадастровые номера расположенных в пределах земельного участка объектов недвижимости: | данные отсутствуют | | |
| Категория земель: | Земли сельскохозяйственного назначения | | |
| Виды разрешенного использования: | под овощеводство | | |
| Статус записи об объекте недвижимости: | Сведения об объекте недвижимости имеют статус "актуальные" | | |
| Особые отметки: | Сведения для заполнения раздела: 2 - Сведения о зарегистрированных правах, отсутствуют. | | |
| Получатель выписки: | Железкина Елена Сергеевна (представитель правообладателя), Правообладатель: АДМИНИСТРАЦИЯ ГОРОДСКОГО ОКРУГА ГОРОД МИХАЙЛОВКА ВОЛГОГРАДСКОЙ ОБЛАСТИ | | |

| | | |
|-------------------------------|---------|-------------------|
| полное наименование должности | подпись | инициалы, фамилия |
|-------------------------------|---------|-------------------|

М.П.

Выписка из Единого государственного реестра недвижимости об основных характеристиках и зарегистрированных правах на объект недвижимости

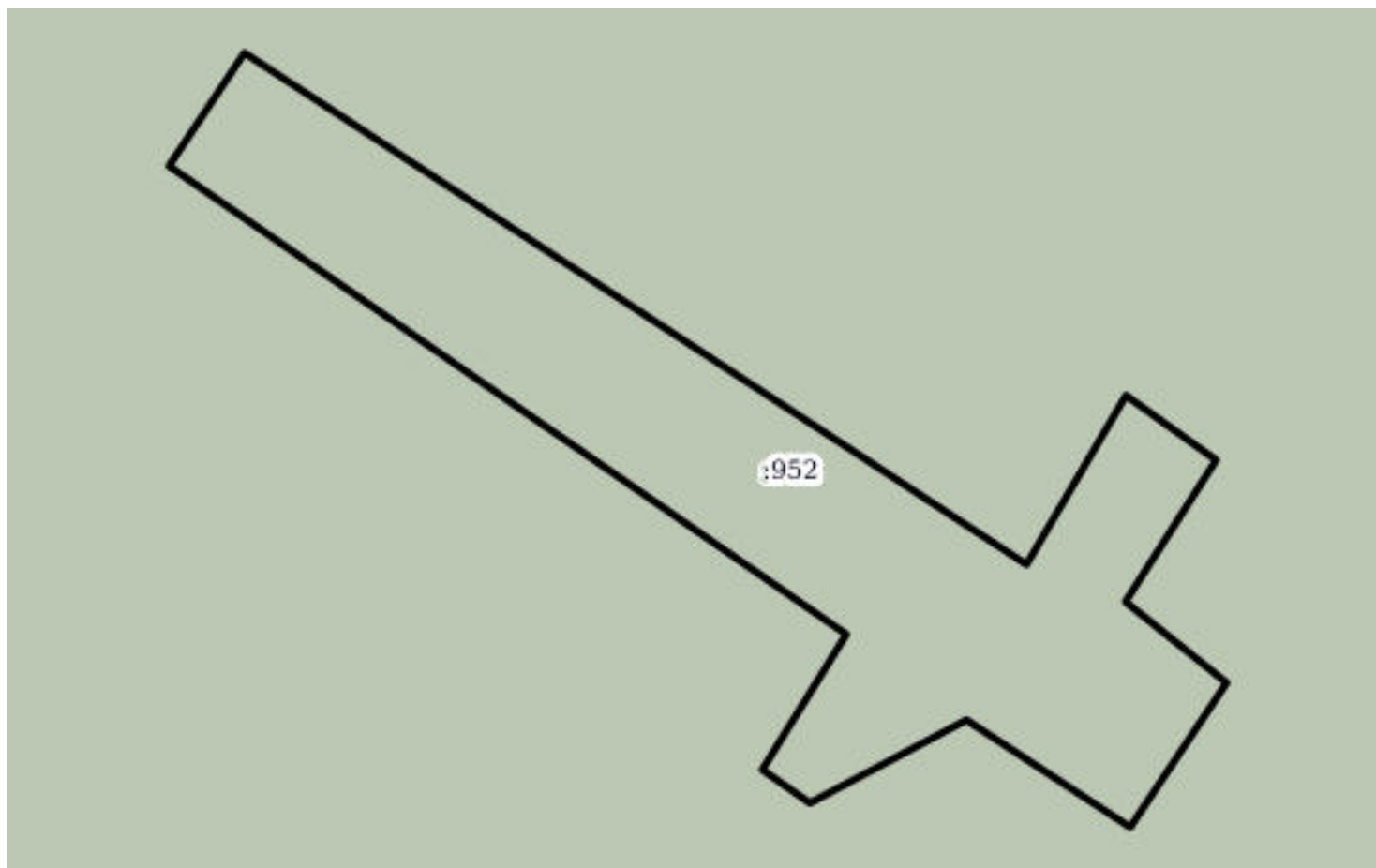
Описание местоположения земельного участка

| | | | |
|--------------------------|--|--|--|
| Земельный участок | | | |
| вид объекта недвижимости | | | |

| | | | |
|------------------|---------------------------|-------------------|-------------------------|
| Лист №1 Раздел 3 | Всего листов раздела 3: 1 | Всего разделов: 2 | Всего листов выписки: 2 |
|------------------|---------------------------|-------------------|-------------------------|

| | |
|--------------------|------------------|
| 2 марта 2020г. | |
| Кадастровый номер: | 34:16:100008:952 |

План (чертеж, схема) земельного участка



| | | | |
|----------------|-----------------------|--|--|
| Масштаб 1:1000 | Условные обозначения: | | |
|----------------|-----------------------|--|--|

| | | |
|-------------------------------|---------|-------------------|
| полное наименование должности | подпись | инициалы, фамилия |
|-------------------------------|---------|-------------------|

М.П.

Управление Федеральной службы государственной регистрации, кадастра и картографии по Волгоградской области
полное наименование органа регистрации прав

Выписка из Единого государственного реестра недвижимости об основных характеристиках и зарегистрированных правах на объект недвижимости

Сведения об основных характеристиках объекта недвижимости

В Единый государственный реестр недвижимости внесены следующие сведения:

Раздел 1 Лист 1

| Земельный участок | | | |
|---|--|-------------------|-------------------------|
| вид объекта недвижимости | | | |
| Лист №1 Раздел 1 | Всего листов раздела 1: 1 | Всего разделов: 2 | Всего листов выписки: 2 |
| 20 января 2020г. | | | |
| Кадастровый номер: | 34:16:100008:945 | | |
| Номер кадастрового квартала: | 34:16:100008 | | |
| Дата присвоения кадастрового номера: | 20.01.2020 | | |
| Ранее присвоенный государственный учетный номер: | данные отсутствуют | | |
| Адрес (местоположение): | Волгоградская область, р-н Михайловский | | |
| Площадь, м2: | 28031 +/- 59 | | |
| Кадастровая стоимость, руб: | 112404.31 | | |
| Кадастровые номера расположенных в пределах земельного участка объектов недвижимости: | данные отсутствуют | | |
| Категория земель: | Земли сельскохозяйственного назначения | | |
| Виды разрешенного использования: | Для сельскохозяйственного использования | | |
| Статус записи об объекте недвижимости: | Сведения об объекте недвижимости имеют статус "актуальные" | | |
| Особые отметки: | Сведения для заполнения раздела: 2 - Сведения о зарегистрированных правах, отсутствуют. | | |
| Получатель выписки: | Железкина Елена Сергеевна (представитель правообладателя), Правообладатель: АДМИНИСТРАЦИЯ ГОРОДСКОГО ОКРУГА ГОРОД МИХАЙЛОВКА ВОЛГОГРАДСКОЙ ОБЛАСТИ | | |

| | | |
|-------------------------------|---------|-------------------|
| полное наименование должности | подпись | инициалы, фамилия |
|-------------------------------|---------|-------------------|

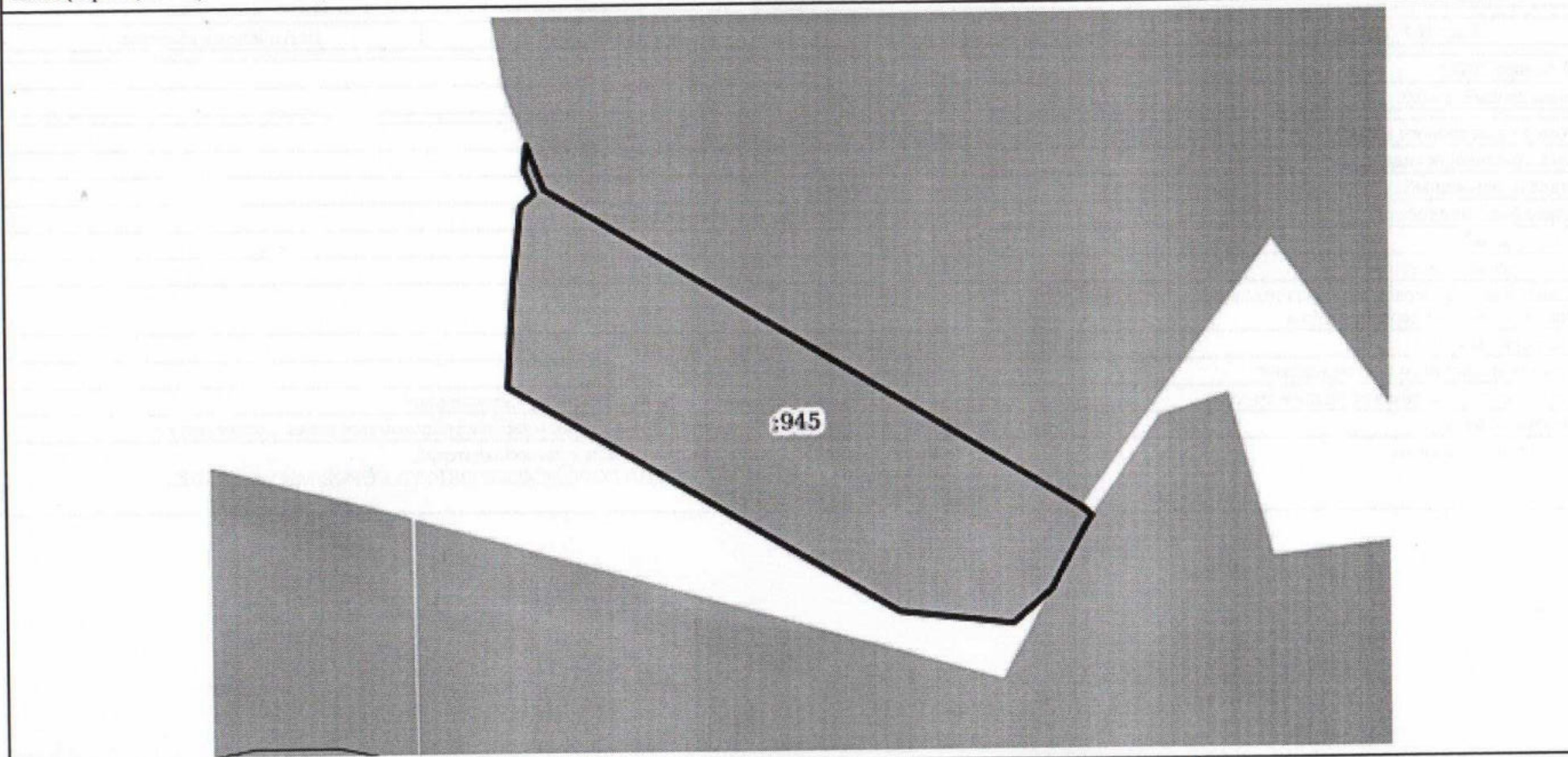
М.П.

Выписка из Единого государственного реестра недвижимости об основных характеристиках и зарегистрированных правах на объект недвижимости

Описание местоположения земельного участка

| | | | |
|--------------------------|---------------------------|-------------------|-------------------------|
| Земельный участок | | | |
| вид объекта недвижимости | | | |
| Лист №1 Раздел 3 | Всего листов раздела 3: 1 | Всего разделов: 2 | Всего листов выписки: 2 |
| 20 января 2020г. | | | |
| Кадастровый номер: | | 34:16:100008:945 | |

План (чертеж, схема) земельного участка



| | | |
|-------------------------------|-----------------------|-------------------|
| Масштаб 1:3000 | Условные обозначения: | |
| полное наименование должности | подпись | инициалы, фамилия |

М.П.

Выписка из Единого государственного реестра недвижимости об основных характеристиках и зарегистрированных правах на объект недвижимости

Сведения об основных характеристиках объекта недвижимости

В Единый государственный реестр недвижимости внесены следующие сведения:

Раздел 1 Лист 1

| | | | |
|---|--|-------------------|-------------------------|
| Земельный участок | | | |
| вид объекта недвижимости | | | |
| Лист №1 Раздел 1 | Всего листов раздела 1: 1 | Всего разделов: 2 | Всего листов выписки: 2 |
| 18 февраля 2020г. | | | |
| Кадастровый номер: | 34:16:100008:950 | | |
| Номер кадастрового квартала: | 34:16:100008 | | |
| Дата присвоения кадастрового номера: | 17.02.2020 | | |
| Ранее присвоенный государственный учетный номер: | данные отсутствуют | | |
| Адрес (местоположение): | Волгоградская область, р-н Михайловский, ст-ца Арчединская | | |
| Площадь, м2: | 7978 +/- 31 | | |
| Кадастровая стоимость, руб: | 31991.78 | | |
| Кадастровые номера расположенных в пределах земельного участка объектов недвижимости: | данные отсутствуют | | |
| Категория земель: | Земли сельскохозяйственного назначения | | |
| Виды разрешенного использования: | для сельскохозяйственного использования | | |
| Статус записи об объекте недвижимости: | Сведения об объекте недвижимости имеют статус "актуальные" | | |
| Особые отметки: | Сведения для заполнения раздела: 2 - Сведения о зарегистрированных правах, отсутствуют. | | |
| Получатель выписки: | Железкина Елена Сергеевна (представитель правообладателя), Правообладатель: АДМИНИСТРАЦИЯ ГОРОДСКОГО ОКРУГА ГОРОД МИХАЙЛОВКА ВОЛГОГРАДСКОЙ ОБЛАСТИ | | |

| | | |
|-------------------------------|---------|-------------------|
| полное наименование должности | подпись | инициалы, фамилия |
|-------------------------------|---------|-------------------|

М.П.

Выписка из Единого государственного реестра недвижимости об основных характеристиках и зарегистрированных правах на объект недвижимости

Описание местоположения земельного участка

| | | | |
|--------------------------|---------------------------|-------------------|-------------------------|
| Земельный участок | | | |
| вид объекта недвижимости | | | |
| Лист №1 Раздел 3 | Всего листов раздела 3: 1 | Всего разделов: 2 | Всего листов выписки: 2 |
| 18 февраля 2020г. | | | |
| Кадастровый номер: | | 34:16:100008:950 | |

План (чертеж, схема) земельного участка



Масштаб 1:2000 Условные обозначения:

| | | |
|-------------------------------|---------|-------------------|
| | | |
| полное наименование должности | подпись | инициалы, фамилия |

М.П.

Выписка из Единого государственного реестра недвижимости об основных характеристиках и зарегистрированных правах на объект недвижимости

Сведения об основных характеристиках объекта недвижимости

В Единый государственный реестр недвижимости внесены следующие сведения:

Раздел 1 Лист 1

| | | | |
|---|--|---------------------------|-------------------|
| Земельный участок | | | |
| вид объекта недвижимости | | | |
| Лист №1 | Раздел 1 | Всего листов раздела 1: 1 | Всего разделов: 2 |
| 30 декабря 2019г. | | | |
| Кадастровый номер: | 34:16:100008:943 | | |
| Номер кадастрового квартала: | 34:16:100008 | | |
| Дата присвоения кадастрового номера: | 30.12.2019 | | |
| Ранее присвоенный государственный учетный номер: | данные отсутствуют | | |
| Адрес (местоположение): | Российская Федерация, Волгоградская область, городской округ город Михайловка, северо-западное направление от станицы Арчединская | | |
| Площадь, м2: | 29909 +/- 61 | | |
| Кадастровая стоимость, руб: | 119935.09 | | |
| Кадастровые номера расположенных в пределах земельного участка объектов недвижимости: | данные отсутствуют | | |
| Категория земель: | Земли сельскохозяйственного назначения | | |
| Виды разрешенного использования: | Для сельскохозяйственного использования | | |
| Статус записи об объекте недвижимости: | Сведения об объекте недвижимости имеют статус "актуальные" | | |
| Особые отметки: | Граница земельного участка состоит из 6 контуров. Сведения для заполнения раздела: 2 - Сведения о зарегистрированных правах, отсутствуют. | | |
| Получатель выписки: | Железкина Елена Сергеевна (представитель правообладателя), Правообладатель: АДМИНИСТРАЦИЯ ГОРОДСКОГО ОКРУГА ГОРОД МИХАЙЛОВКА ВОЛГОГРАДСКОЙ ОБЛАСТИ | | |

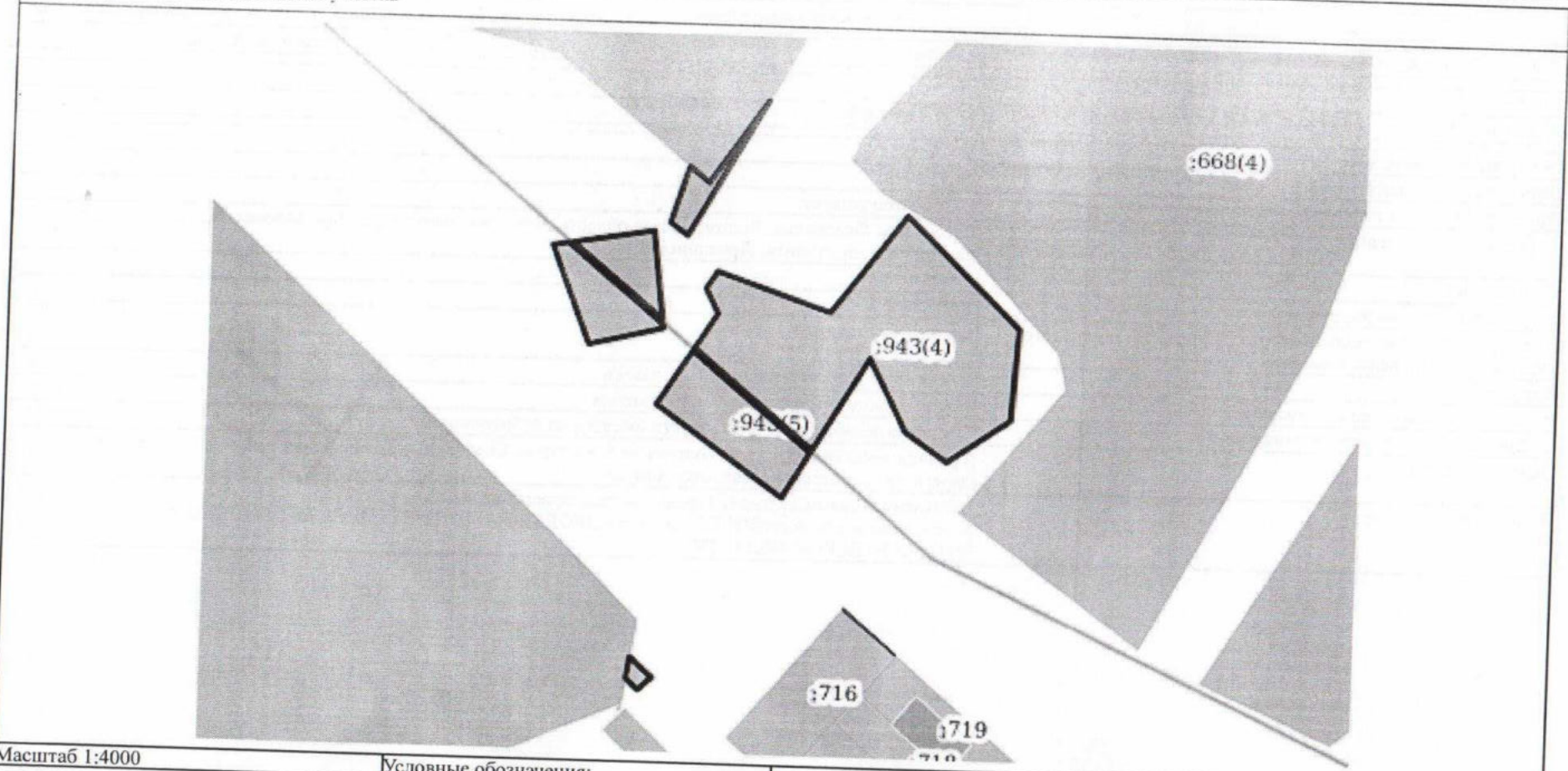
| | | |
|-------------------------------|---------|-------------------|
| полное наименование должности | подпись | инициалы, фамилия |
|-------------------------------|---------|-------------------|

М.П.

Описание местоположения земельного участка

| | | | |
|--------------------------|---------------------------|-------------------|-------------------------|
| Земельный участок | | | |
| вид объекта недвижимости | | | |
| Лист №1 Раздел 3 | Всего листов раздела 3: 1 | Всего разделов: 2 | Всего листов выписки: 2 |
| 30 декабря 2019г. | | | |
| Кадастровый номер: | | 34:16:100008:943 | |

План (чертеж, схема) земельного участка



Масштаб 1:4000

Условные обозначения:

| | | |
|-------------------------------|---------|-------------------|
| полное наименование должности | подпись | инициалы, фамилия |
| | М.П. | |

Управление Федеральной службы государственной регистрации, кадастра и картографии по Волгоградской области
полное наименование органа регистрации прав

Выписка из Единого государственного реестра недвижимости об основных характеристиках и зарегистрированных правах на объект недвижимости

Сведения об основных характеристиках объекта недвижимости

В Единый государственный реестр недвижимости внесены следующие сведения:

Раздел 1 Лист 1

| | | | |
|---|----------|--|-------------------|
| Земельный участок | | | |
| вид объекта недвижимости | | | |
| Лист №1 | Раздел 1 | Всего листов раздела 1: 1 | Всего разделов: 2 |
| | | Всего листов выписки: 2 | |
| 21 января 2020г. | | | |
| Кадастровый номер: | | 34:16:120005:686 | |
| Номер кадастрового квартала: | | 34:16:120005 | |
| Дата присвоения кадастрового номера: | | 21.01.2020 | |
| Ранее присвоенный государственный учетный номер: | | данные отсутствуют | |
| Адрес (местоположение): | | Волгоградская область, р-н Михайловский | |
| Площадь, м2: | | 75098 +/- 96 | |
| Кадастровая стоимость, руб: | | 301142.98 | |
| Кадастровые номера расположенных в пределах земельного участка объектов недвижимости: | | данные отсутствуют | |
| Категория земель: | | Земли сельскохозяйственного назначения | |
| Виды разрешенного использования: | | Для сельскохозяйственного использования | |
| Статус записи об объекте недвижимости: | | Сведения об объекте недвижимости имеют статус "актуальные" | |
| Особые отметки: | | Сведения для заполнения раздела: 2 - Сведения о зарегистрированных правах, отсутствуют. | |
| Получатель выписки: | | Железкина Елена Сергеевна (представитель правообладателя), Правообладатель: АДМИНИСТРАЦИЯ ГОРОДСКОГО ОКРУГА ГОРОД МИХАЙЛОВКА ВОЛГОГРАДСКОЙ ОБЛАСТИ | |

| | | |
|-------------------------------|---------|-------------------|
| полное наименование должности | подпись | инициалы, фамилия |
|-------------------------------|---------|-------------------|

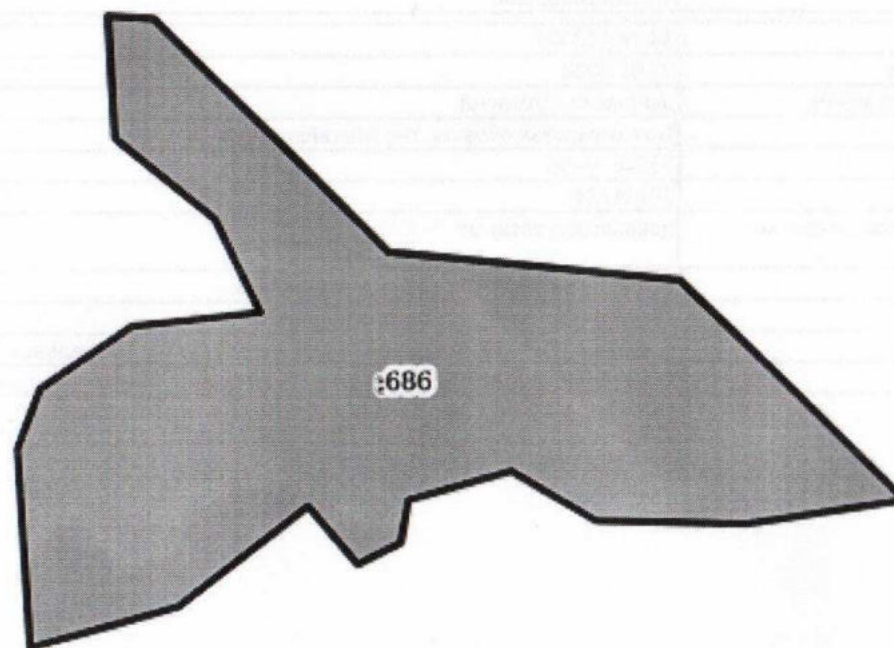
М.П.

Выписка из Единого государственного реестра недвижимости об основных характеристиках и зарегистрированных правах на объект недвижимости

Описание местоположения земельного участка

| | | | |
|--------------------------|---------------------------|-------------------|-------------------------|
| Земельный участок | | | |
| вид объекта недвижимости | | | |
| Лист №1 Раздел 3 | Всего листов раздела 3: 1 | Всего разделов: 2 | Всего листов выписки: 2 |
| 21 января 2020г. | | | |
| Кадастровый номер: | | 34:16:120005:686 | |

План (чертеж, схема) земельного участка



Масштаб 1:4000

Условные обозначения:

полное наименование должности

подпись

инициалы, фамилия

М.П.

Выписка из Единого государственного реестра недвижимости об объекте недвижимости
Сведения о характеристиках объекта недвижимости

На основании запроса от 13.02.2020 г., поступившего на рассмотрение 13.02.2020 г., сообщаем, что согласно записям Единого государственного реестра недвижимости:

| | | | |
|---------------------------------------|-------------------------------------|------------------------|---------------------------|
| Земельный участок | | | |
| (вид объекта недвижимости) | | | |
| Лист № ___ Раздела 1 | Всего листов раздела 1 : ___ | Всего разделов: ___ | Всего листов выписки: ___ |
| 13.02.2020 № 99/2020/313045198 | | | |
| Кадастровый номер: | | 34:16:110006:14 | |

| | |
|--|--|
| Номер кадастрового квартала: | 34:16:110006 |
| Дата присвоения кадастрового номера: | 01.03.2007 |
| Ранее присвоенный государственный учетный номер: | Иной номер: (У34:16:11 00 06:0002) |
| Адрес: | Россия, Волгоградская область, Михайловский район, п. Отрадное, участок находится примерно в 1,5 км по направлению на запад от ориентира |
| Площадь: | 99117 +/- 111 кв. м |
| Кадастровая стоимость, руб.: | 2694991.23 |
| Кадастровые номера расположенных в пределах земельного участка объектов недвижимости: | данные отсутствуют |
| Кадастровые номера объектов недвижимости, из которых образован объект недвижимости: | данные отсутствуют |
| Кадастровые номера образованных объектов недвижимости: | данные отсутствуют |
| Сведения о включении объекта недвижимости в состав предприятия как имущественного комплекса: | |

| | | |
|-------------------------------|---------|-------------------|
| Государственный регистратор | | ФГИС ЕГРН |
| полное наименование должности | подпись | инициалы, фамилия |

М.П.

Выписка из Единого государственного реестра недвижимости об объекте недвижимости
Сведения о характеристиках объекта недвижимости

| | | | |
|---------------------------------------|-------------------------------------|------------------------|---------------------------|
| Земельный участок | | | |
| (вид объекта недвижимости) | | | |
| Лист № ___ Раздела 1 | Всего листов раздела 1 : ___ | Всего разделов: ___ | Всего листов выписки: ___ |
| 13.02.2020.№ 99/2020/313045198 | | | |
| Кадастровый номер: | | 34:16:110006:14 | |

| | |
|--|--|
| Категория земель: | Земли промышленности, энергетики, транспорта, связи, радиовещания, телевидения, информатики, земли для обеспечения космической деятельности, земли обороны, безопасности и земли иного специального назначения |
| Виды разрешенного использования: | свалка |
| Сведения о кадастровом инженеру: | Шаповалов Алексей Владимирович №34-12-342 |
| Сведения о лесах, водных объектах и об иных природных объектах, расположенных в пределах земельного участка: | данные отсутствуют |
| Сведения о том, что земельный участок полностью или частично расположен в границах зоны с особыми условиями использования территории или территории объекта культурного наследия | данные отсутствуют |
| Сведения о том, что земельный участок расположен в границах особой экономической зоны, территории опережающего социально-экономического развития, зоны территориального развития в Российской Федерации, игровой зоны: | данные отсутствуют |
| Сведения о том, что земельный участок расположен в границах особо охраняемой природной территории, охотничьих угодий, лесничеств, лесопарков: | данные отсутствуют |
| Сведения о результатах проведения государственного земельного надзора: | данные отсутствуют |
| Сведения о расположении земельного участка в границах территории, в отношении которой утвержден проект межевания территории: | данные отсутствуют |

| | | |
|-------------------------------|---------|-------------------|
| Государственный регистратор | | ФГИС ЕГРН |
| полное наименование должности | подпись | инициалы, фамилия |

М.П.

Выписка из Единого государственного реестра недвижимости об объекте недвижимости
Сведения о характеристиках объекта недвижимости

| | | | |
|---------------------------------------|-------------------------------------|------------------------|---------------------------|
| Земельный участок | | | |
| (вид объекта недвижимости) | | | |
| Лист № ___ Раздела 1 | Всего листов раздела 1 : ___ | Всего разделов: ___ | Всего листов выписки: ___ |
| 13.02.2020.№ 99/2020/313045198 | | | |
| Кадастровый номер: | | 34:16:110006:14 | |

| | |
|--|---|
| Условный номер земельного участка: | данные отсутствуют |
| Сведения о принятии акта и (или) заключении договора, предусматривающих предоставление в соответствии с земельным законодательством исполнительным органом государственной власти или органом местного самоуправления находящегося в государственной или муниципальной собственности земельного участка для строительства наемного дома социального использования или наемного дома коммерческого использования: | данные отсутствуют |
| Сведения о том, что земельный участок или земельные участки образованы на основании решения об изъятии земельного участка и (или) расположенного на нем объекта недвижимости для государственных или муниципальных нужд: | данные отсутствуют |
| Сведения о том, что земельный участок образован из земель или земельного участка, государственная собственность на которые не разграничена: | данные отсутствуют |
| Сведения о наличии земельного спора о местоположении границ земельных участков: | данные отсутствуют |
| Статус записи об объекте недвижимости: | Сведения об объекте недвижимости имеют статус "актуальные, ранее учтенные" |
| Особые отметки: | Сведения о видах разрешенного использования, площади имеют статус «Актуальные незасвидетельствованные». Право (ограничение права, обременение объекта недвижимости) зарегистрировано на данный объект недвижимости с видами разрешенного использования отсутствует, площадью 100000 кв.м.Сведения необходимые для заполнения раздела 3.1 отсутствуют.Сведения необходимые для заполнения раздела 4 отсутствуют. |
| Получатель выписки: | АДМИНИСТРАЦИЯ ГОРОДСКОГО ОКРУГА ГОРОД МИХАЙЛОВКА ВОЛГОГРАДСКОЙ ОБЛАСТИ |

| | | |
|-------------------------------|---------|-------------------|
| Государственный регистратор | | ФГИС ЕГРН |
| полное наименование должности | подпись | инициалы, фамилия |

М.П.

Выписка из Единого государственного реестра недвижимости об объекте недвижимости
Сведения о зарегистрированных правах

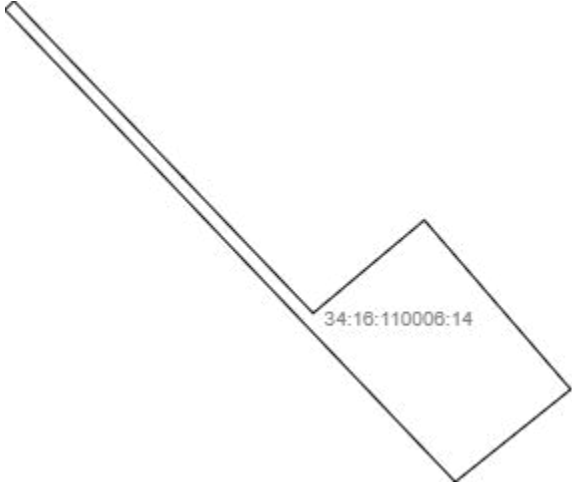
| | |
|---|---|
| Земельный участок | |
| (вид объекта недвижимости) | |
| Лист № ___ Раздела 2 | Всего листов раздела 2 : ___ |
| Всего разделов: ___ | |
| Всего листов выписки: ___ | |
| 13.02.2020 № 99/2020/313045198 | |
| Кадастровый номер: | 34:16:110006:14 |
| 1. Правообладатель (правообладатели): | 1.1. Городской округ город Михайловка Волгоградской области |
| 2. Вид, номер и дата государственной регистрации права: | 2.1. Собственность, № 34-34-06/039/2007-37 от 29.12.2007 |
| 3. Ограничение прав и обременение объекта недвижимости: | не зарегистрировано |
| 4. Договоры участия в долевом строительстве: | данные отсутствуют |
| 5. Заявленные в судебном порядке права требования: | данные отсутствуют |
| 6. Сведения о возражении в отношении зарегистрированного права: | данные отсутствуют |
| 7. Сведения о наличии решения об изъятии объекта недвижимости для государственных и муниципальных нужд: | данные отсутствуют |
| 8. Сведения о невозможности государственной регистрации без личного участия правообладателя или его законного представителя: | |
| 9. Правопритязания и сведения о наличии поступивших, но не рассмотренных заявлений о проведении государственной регистрации права (перехода, прекращения права), ограничения права или обременения объекта недвижимости, сделки в отношении объекта недвижимости: | данные отсутствуют |
| 10. Сведения об осуществлении государственной регистрации сделки, права, ограничения права без необходимого в силу закона согласия третьего лица, органа: | данные отсутствуют |
| 11. Сведения о невозможности государственной регистрации перехода, прекращения, ограничения права на земельный участок из земель сельскохозяйственного назначения: | |

| | | |
|-------------------------------|---------|-------------------|
| Государственный регистратор | | ФГИС ЕГРН |
| полное наименование должности | подпись | инициалы, фамилия |

М.П.

Выписка из Единого государственного реестра недвижимости об объекте недвижимости
Описание местоположения земельного участка

| | | | |
|---------------------------------------|-------------------------------------|------------------------|---------------------------|
| Земельный участок | | | |
| (вид объекта недвижимости) | | | |
| Лист № ___ Раздела 3 | Всего листов раздела 3 : ___ | Всего разделов: ___ | Всего листов выписки: ___ |
| 13.02.2020 № 99/2020/313045198 | | | |
| Кадастровый номер: | | 34:16:110006:14 | |

| | | | |
|--|-----------------------|--|--|
| План (чертеж, схема) земельного участка | | | |
|  | | | |
| Масштаб 1: данные отсутствуют | Условные обозначения: | | |

| | | |
|-------------------------------|---------|-------------------|
| Государственный регистратор | | ФГИС ЕГРН |
| полное наименование должности | подпись | инициалы, фамилия |

М.П.

Выписка из Единого государственного реестра недвижимости об объекте недвижимости
Описание местоположения земельного участка

| | | | |
|---|--------------------------------------|------------------------|--------------------------|
| Земельный участок | | | |
| <small>(вид объекта недвижимости)</small> | | | |
| Лист № __ Раздела 3.2 | Всего листов раздела 3.2 : __ | Всего разделов: __ | Всего листов выписки: __ |
| 13.02.2020.№ 99/2020/313045198 | | | |
| Кадастровый номер: | | 34:16:110006:14 | |

| Сведения о характерных точках границы земельного участка | | | | |
|--|------------|------------|-----------------------------------|---|
| Система координат | | | | |
| Зона № | | | | |
| Номер точки | Координаты | | Описание закрепления на местности | Средняя квадратическая погрешность определения координат характерных точек границ земельного участка, м |
| | X | Y | | |
| 1 | 2 | 3 | 4 | 5 |
| 1 | 627061.01 | 1306429.83 | данные отсутствуют | данные отсутствуют |
| 2 | 626986.43 | 1306500.71 | данные отсутствуют | данные отсутствуют |
| 3 | 626780.81 | 1306698.74 | данные отсутствуют | данные отсутствуют |
| 4 | 626565.59 | 1306905.18 | данные отсутствуют | данные отсутствуют |
| 5 | 626713.39 | 1307081.97 | данные отсутствуют | данные отсутствуют |
| 6 | 626444.91 | 1307314.77 | данные отсутствуют | данные отсутствуют |
| 7 | 626298.01 | 1307131.18 | данные отсутствуют | данные отсутствуют |
| 8 | 627047.15 | 1306415.39 | данные отсутствуют | данные отсутствуют |

| | | |
|-------------------------------|---------|-------------------|
| Государственный регистратор | | ФГИС ЕГРН |
| полное наименование должности | подпись | инициалы, фамилия |

М.П.

Выписка из Единого государственного реестра недвижимости об основных характеристиках и зарегистрированных правах на объект недвижимости

Сведения об основных характеристиках объекта недвижимости

В Единый государственный реестр недвижимости внесены следующие сведения:

Раздел 1 Лист 1

| | | | |
|---|--|-------------------|-------------------------|
| Земельный участок | | | |
| вид объекта недвижимости | | | |
| Лист №1 Раздел 1 | Всего листов раздела 1: 1 | Всего разделов: 3 | Всего листов выписки: 3 |
| 3 февраля 2020г. | | | |
| Кадастровый номер: | 34:16:110006:524 | | |
| Номер кадастрового квартала: | 34:16:110006 | | |
| Дата присвоения кадастрового номера: | 03.02.2020 | | |
| Ранее присвоенный государственный учетный номер: | данные отсутствуют | | |
| Адрес (местоположение): | Россия, Волгоградская область, городской округ город Михайловка, юго-западное направление от пос. Отрадное | | |
| Площадь, м2: | 12449 +/- 39 | | |
| Кадастровая стоимость, руб: | 49920.49 | | |
| Кадастровые номера расположенных в пределах земельного участка объектов недвижимости: | данные отсутствуют | | |
| Категория земель: | Земли сельскохозяйственного назначения | | |
| Виды разрешенного использования: | для сельскохозяйственного использования | | |
| Статус записи об объекте недвижимости: | Сведения об объекте недвижимости имеют статус "актуальные" | | |
| Особые отметки: | данные отсутствуют | | |
| Получатель выписки: | Железкина Елена Сергеевна (представитель правообладателя), Правообладатель: АДМИНИСТРАЦИЯ ГОРОДСКОГО ОКРУГА ГОРОД МИХАЙЛОВКА ВОЛГОГРАДСКОЙ ОБЛАСТИ | | |

| | | |
|-------------------------------|---------|-------------------|
| полное наименование должности | подпись | инициалы, фамилия |
|-------------------------------|---------|-------------------|

М.П.

Выписка из Единого государственного реестра недвижимости об основных характеристиках и зарегистрированных правах на объект недвижимости

Сведения о зарегистрированных правах

| | | | |
|--------------------------|---------------------------|-------------------|-------------------------|
| Земельный участок | | | |
| вид объекта недвижимости | | | |
| Лист №1 Раздел 2 | Всего листов раздела 2: 1 | Всего разделов: 3 | Всего листов выписки: 3 |
| 3 февраля 2020г. | | | |
| Кадастровый номер: | | 34:16:110006:524 | |

| | | | |
|---|---|---------------------|---|
| 1 | Правообладатель (правообладатели): | 1.1 | Администрация городского округа город Михайловка Волгоградской области |
| 2 | Вид, номер и дата государственной регистрации права: | 2.1 | Постоянное (бессрочное) пользование 34:16:110006:524-34/119/2020-1 03.02.2020 08:18:06 |
| 3 | Документы-основания | 3.1 | Постановление администрации городского округа город Михайловка Волгоградской области, № 194, Выдан 28.01.2019 |
| 4 | Ограничение прав и обременение объекта недвижимости: | не зарегистрировано | |
| 5 | Сведения о наличии решения об изъятии объекта недвижимости для государственных и муниципальных нужд: | данные отсутствуют | |
| 6 | Сведения об осуществлении государственной регистрации сделки, права, ограничения права без необходимого в силу закона согласия третьего лица, органа: | данные отсутствуют | |

| | | |
|-------------------------------|---------|-------------------|
| | | |
| полное наименование должности | подпись | инициалы, фамилия |

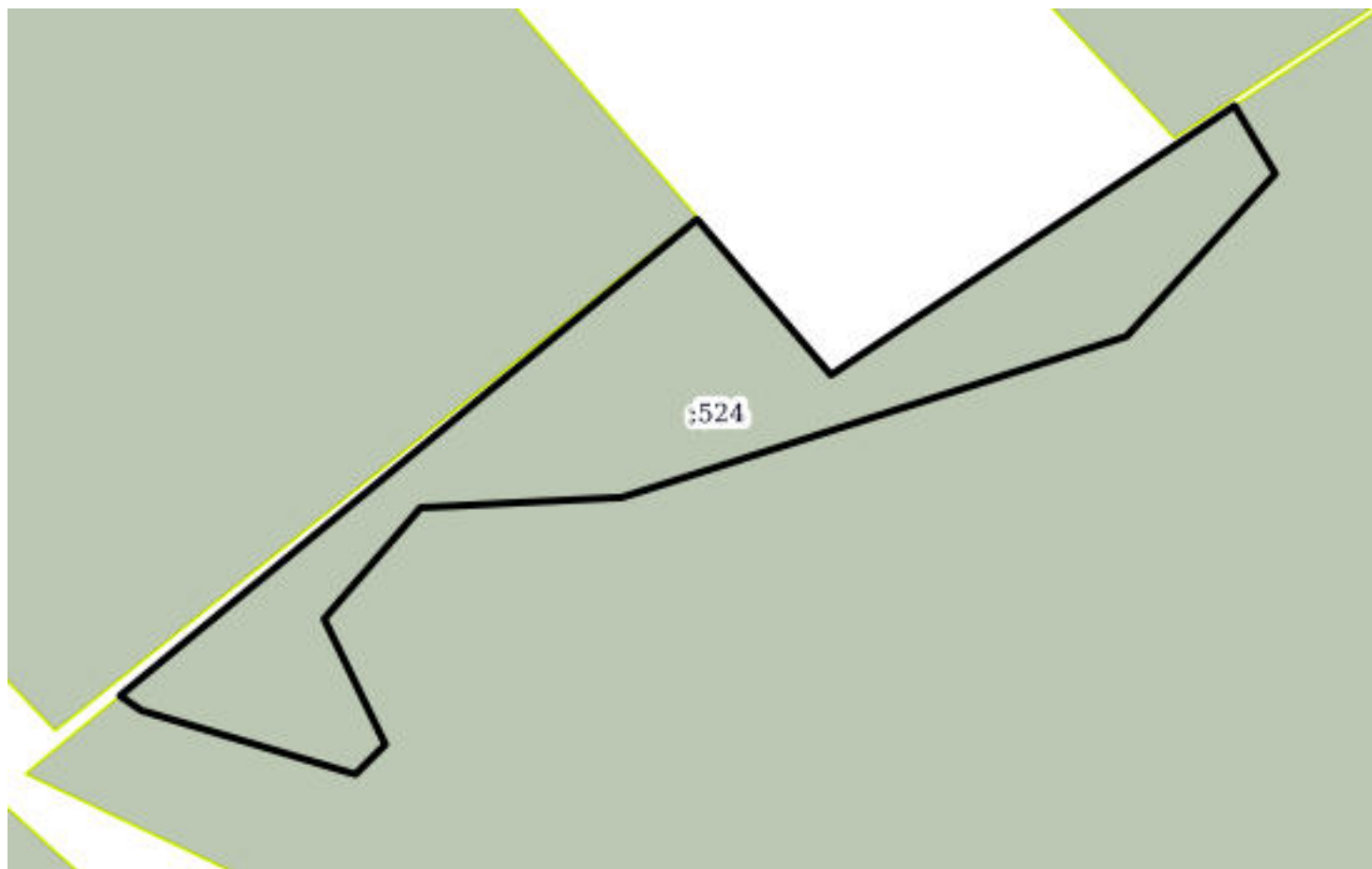
М.П.

Выписка из Единого государственного реестра недвижимости об основных характеристиках и зарегистрированных правах на объект недвижимости

Описание местоположения земельного участка

| | | | |
|--------------------------|---------------------------|-------------------|-------------------------|
| Земельный участок | | | |
| вид объекта недвижимости | | | |
| Лист №1 Раздел 3 | Всего листов раздела 3: 1 | Всего разделов: 3 | Всего листов выписки: 3 |
| 3 февраля 2020г. | | | |
| Кадастровый номер: | | 34:16:110006:524 | |

План (чертеж, схема) земельного участка



Масштаб 1:2000 Условные обозначения:

| | | |
|-------------------------------|---------|-------------------|
| | | |
| полное наименование должности | подпись | инициалы, фамилия |

М.П.

Выписка из Единого государственного реестра недвижимости об основных характеристиках и зарегистрированных правах на объект недвижимости

Сведения об основных характеристиках объекта недвижимости

В Единый государственный реестр недвижимости внесены следующие сведения:

Раздел 1 Лист 1

| | | | |
|---|--|-------------------|-------------------------|
| Земельный участок | | | |
| вид объекта недвижимости | | | |
| Лист №1 Раздел 1 | Всего листов раздела 1: 1 | Всего разделов: 2 | Всего листов выписки: 2 |
| 17 февраля 2020г. | | | |
| Кадастровый номер: | 34:16:110006:526 | | |
| Номер кадастрового квартала: | 34:16:110006 | | |
| Дата присвоения кадастрового номера: | 17.02.2020 | | |
| Ранее присвоенный государственный учетный номер: | данные отсутствуют | | |
| Адрес (местоположение): | Российская Федерация, Волгоградская область, городской округ город Михайловка, юго-западное направление от пос. Отрадное | | |
| Площадь, м2: | 694 +/- 9 | | |
| Кадастровая стоимость, руб: | 2782.94 | | |
| Кадастровые номера расположенных в пределах земельного участка объектов недвижимости: | данные отсутствуют | | |
| Категория земель: | Земли сельскохозяйственного назначения | | |
| Виды разрешенного использования: | Для сельскохозяйственного использования | | |
| Статус записи об объекте недвижимости: | Сведения об объекте недвижимости имеют статус "актуальные" | | |
| Особые отметки: | Сведения для заполнения раздела: 2 - Сведения о зарегистрированных правах, отсутствуют. | | |
| Получатель выписки: | Железкина Елена Сергеевна (представитель правообладателя), Правообладатель: АДМИНИСТРАЦИЯ ГОРОДСКОГО ОКРУГА ГОРОД МИХАЙЛОВКА ВОЛГОГРАДСКОЙ ОБЛАСТИ | | |

| | | |
|-------------------------------|---------|-------------------|
| полное наименование должности | подпись | инициалы, фамилия |
|-------------------------------|---------|-------------------|

М.П.

Выписка из Единого государственного реестра недвижимости об основных характеристиках и зарегистрированных правах на объект недвижимости

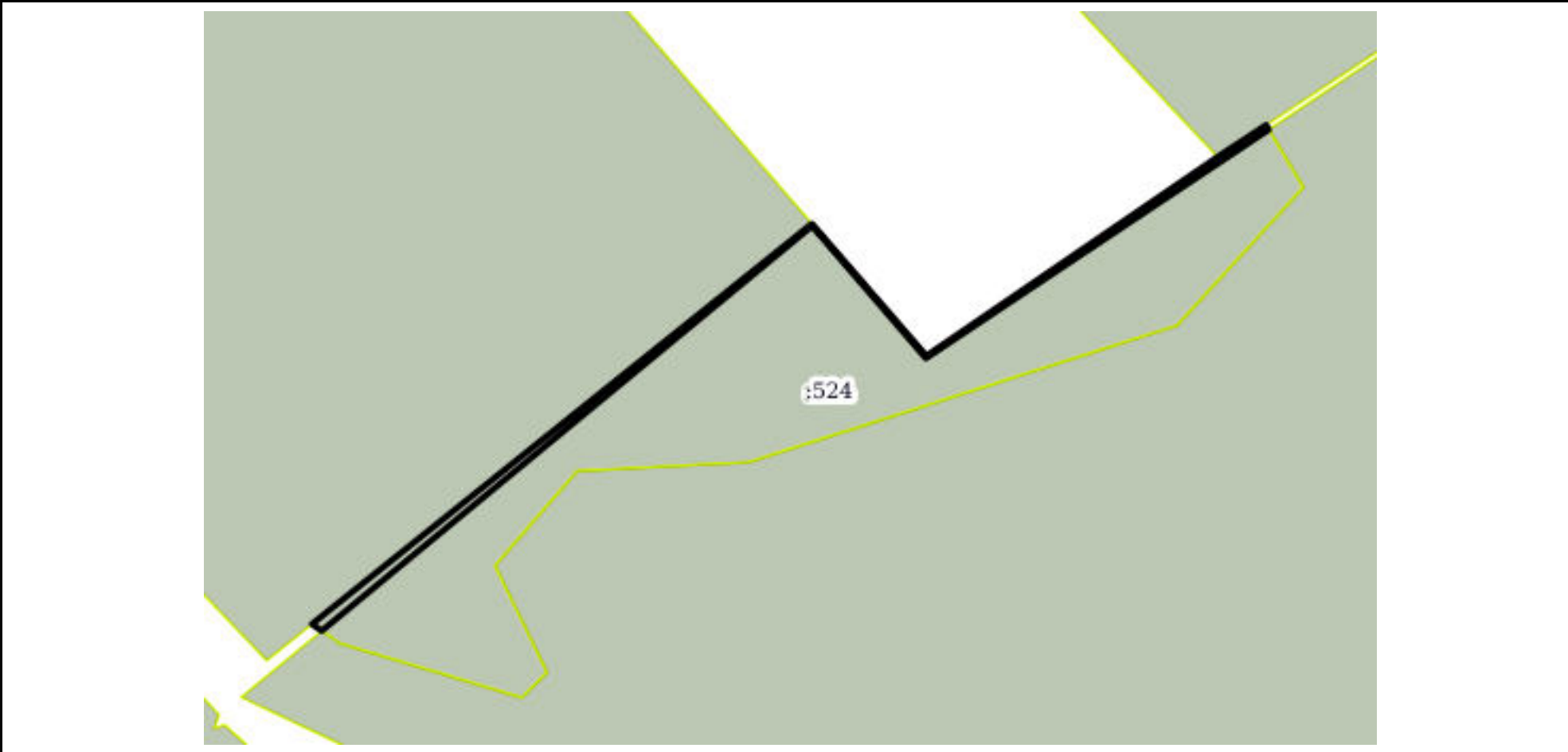
Описание местоположения земельного участка

| | | | |
|--------------------------|--|--|--|
| Земельный участок | | | |
| вид объекта недвижимости | | | |

| | | | |
|------------------|---------------------------|-------------------|-------------------------|
| Лист №1 Раздел 3 | Всего листов раздела 3: 1 | Всего разделов: 2 | Всего листов выписки: 2 |
|------------------|---------------------------|-------------------|-------------------------|

| | |
|--------------------|------------------|
| 17 февраля 2020г. | |
| Кадастровый номер: | 34:16:110006:526 |

План (чертеж, схема) земельного участка



| | | | |
|----------------|-----------------------|--|--|
| Масштаб 1:2000 | Условные обозначения: | | |
|----------------|-----------------------|--|--|

| | | |
|-------------------------------|---------|-------------------|
| | | |
| полное наименование должности | подпись | инициалы, фамилия |

М.П.

Выписка из Единого государственного реестра недвижимости об основных характеристиках и зарегистрированных правах на объект недвижимости

Сведения об основных характеристиках объекта недвижимости

В Единый государственный реестр недвижимости внесены следующие сведения:

Раздел 1 Лист 1

| | | | |
|---|---|-------------------|-------------------------|
| Земельный участок | | | |
| вид объекта недвижимости | | | |
| Лист №1 Раздел 1 | Всего листов раздела 1: 1 | Всего разделов: 2 | Всего листов выписки: 2 |
| 25 февраля 2020г. | | | |
| Кадастровый номер: | 34:16:110006:527 | | |
| Номер кадастрового квартала: | 34:16:110006 | | |
| Дата присвоения кадастрового номера: | 25.02.2020 | | |
| Гаче присвоенный государственный учетный номер: | данные отсутствуют | | |
| Адрес (местоположение): | Волгоградская область, р-н Михайловский | | |
| Площадь, м2: | 39409 +/- 69 | | |
| Кадастровая стоимость, руб: | 158030.09 | | |
| Кадастровые номера расположенных в пределах земельного участка объектов недвижимости: | данные отсутствуют | | |
| Категория земель: | Земли сельскохозяйственного назначения | | |
| Виды разрешенного использования: | для сельскохозяйственного использования | | |
| Статус записи об объекте недвижимости: | Сведения об объекте недвижимости имеют статус "актуальные" | | |
| Особые отметки: | Сведения для заполнения раздела: 2 - Сведения о зарегистрированных правах, отсутствуют. | | |
| Получатель выписки: | Ястребова Елена Сергеевна (представитель правообладателя), Правообладатель: Администрация городского округа город Михайловка Волгоградской области | | |



| | | |
|-------------------------------|---------|-------------------|
| полное наименование должности | подпись | инициалы, фамилия |
|-------------------------------|---------|-------------------|

М.П.

Описание местоположения земельного участка

Земельный участок

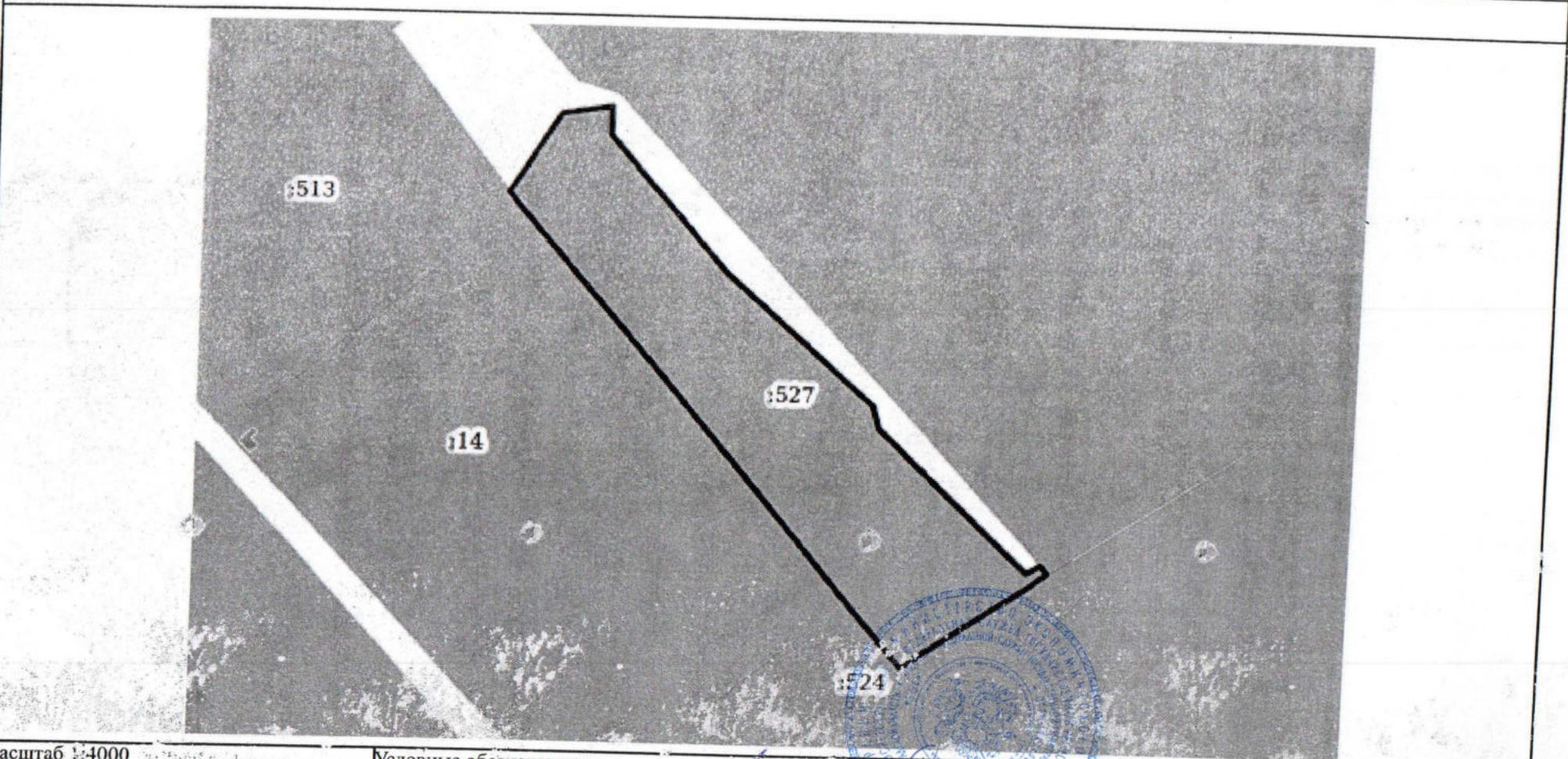
вид объекта недвижимости

| | | | |
|------------------|---------------------------|-------------------|-------------------------|
| Лист №1 Раздел 3 | Всего листов раздела 3: 1 | Всего разделов: 2 | Всего листов выписки: 2 |
|------------------|---------------------------|-------------------|-------------------------|

25 февраля 2020г.

Кадастровый номер: 34:16:110006:527

План (чертеж, схема) земельного участка



Масштаб 1:4000

Условные обозначения:

полное наименование должности

подпись

М.П.

инициалы, фамилия