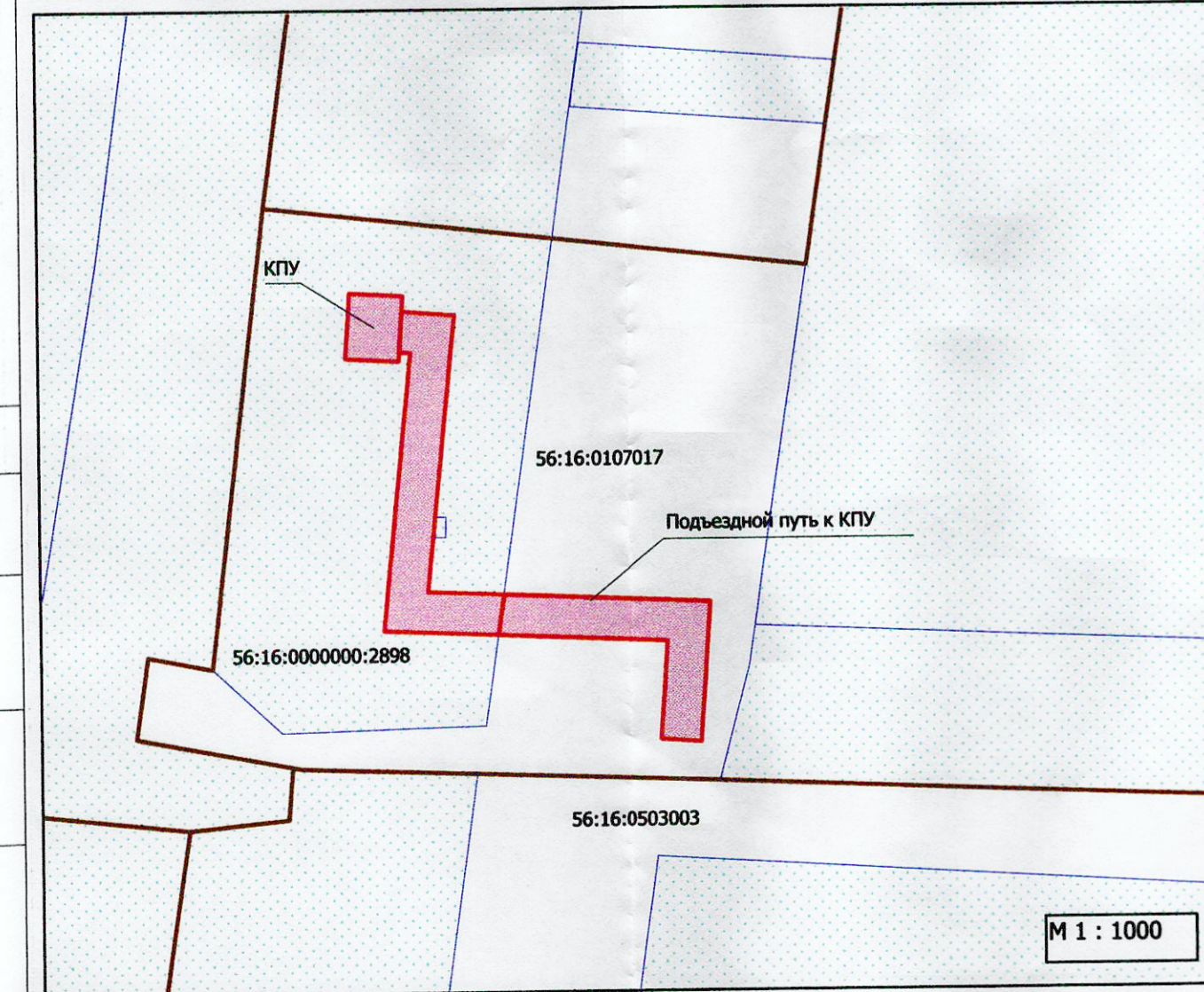
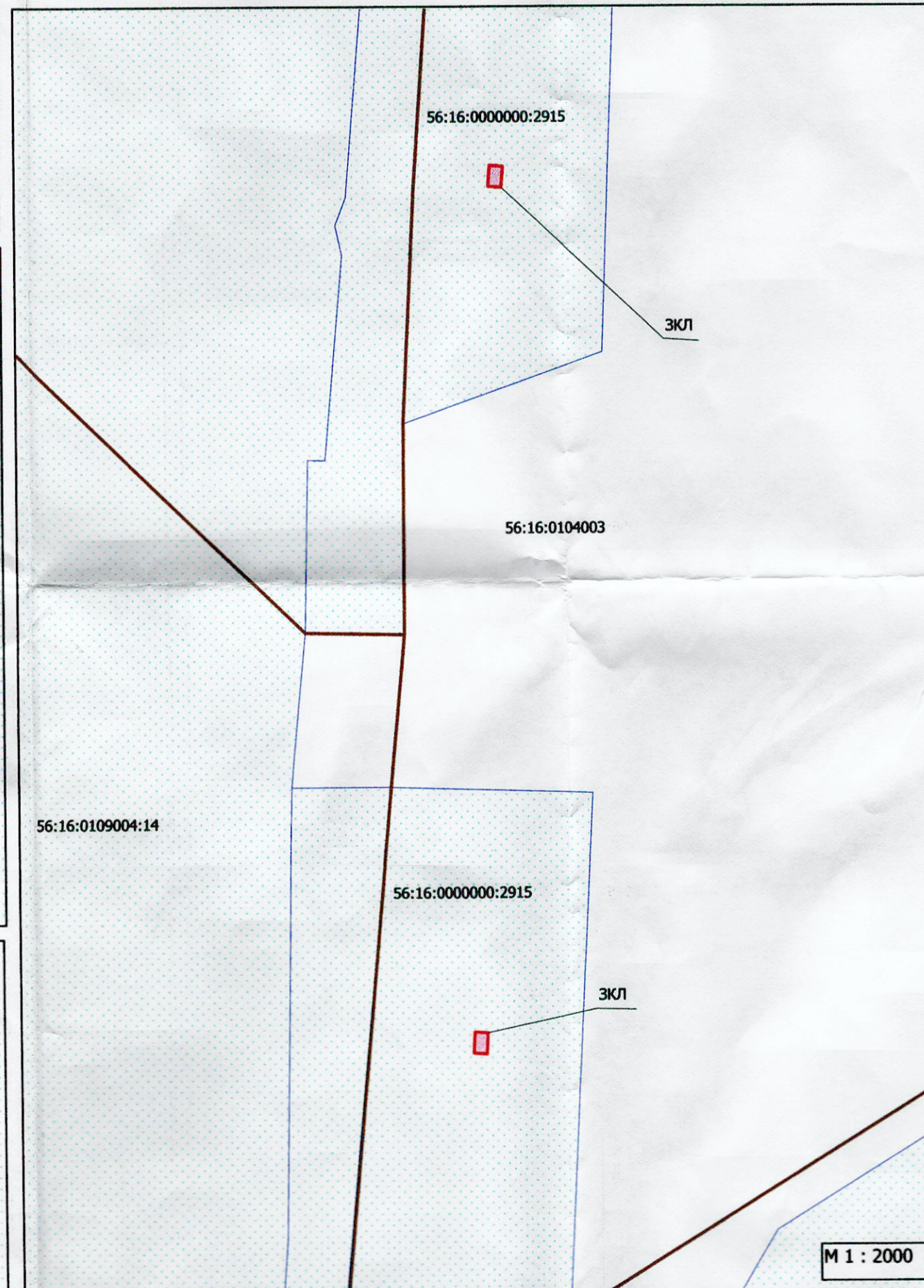
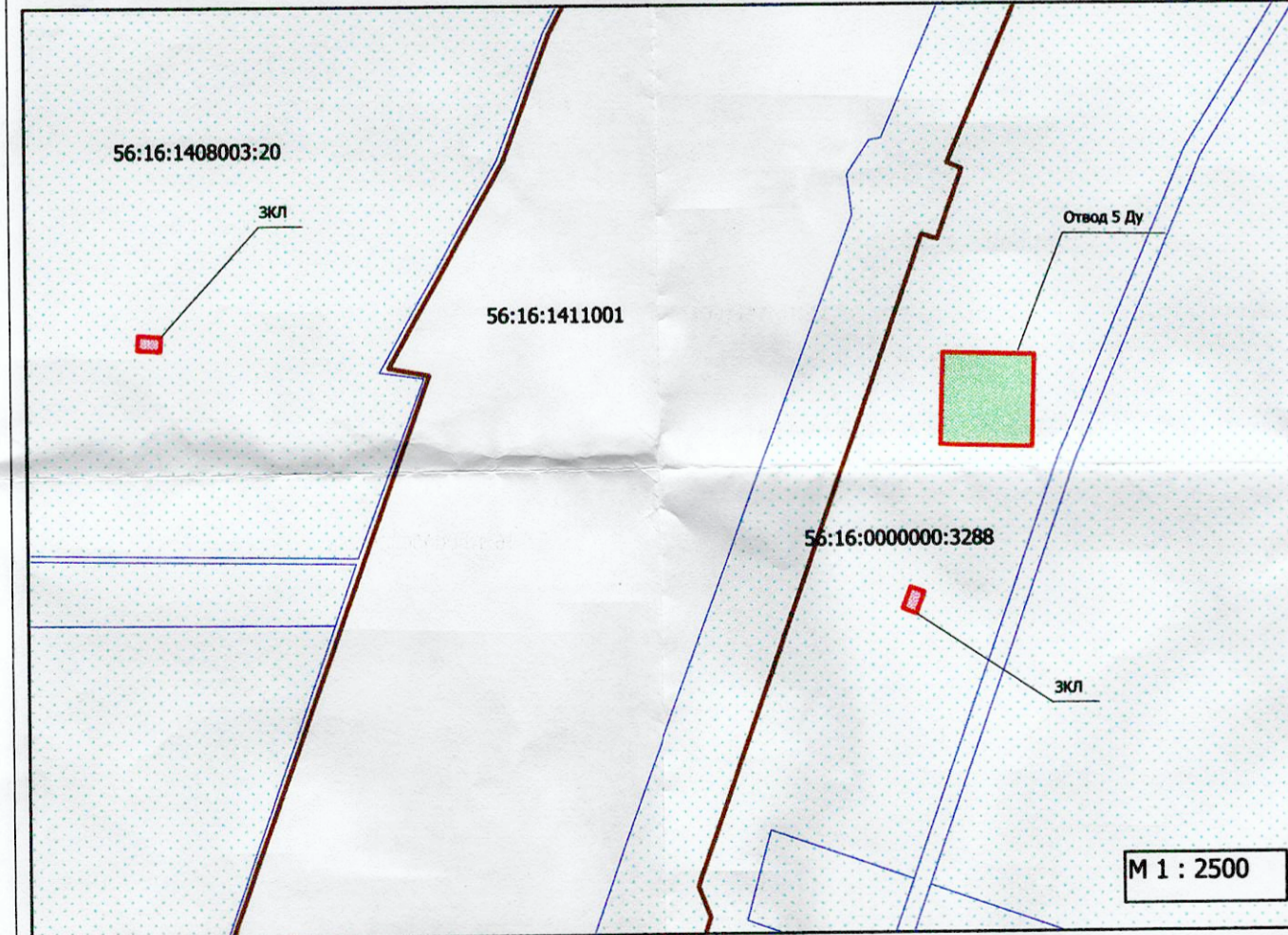
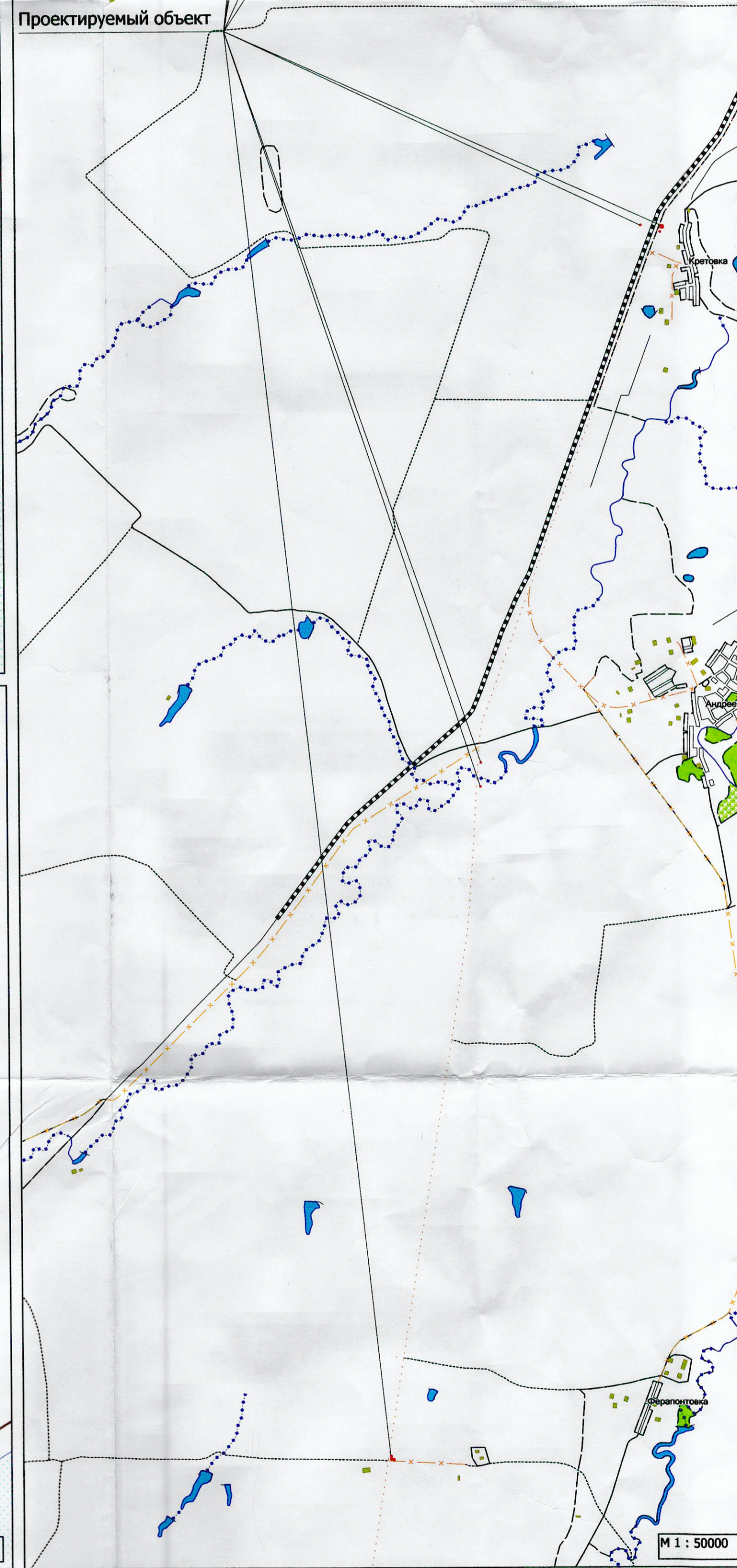
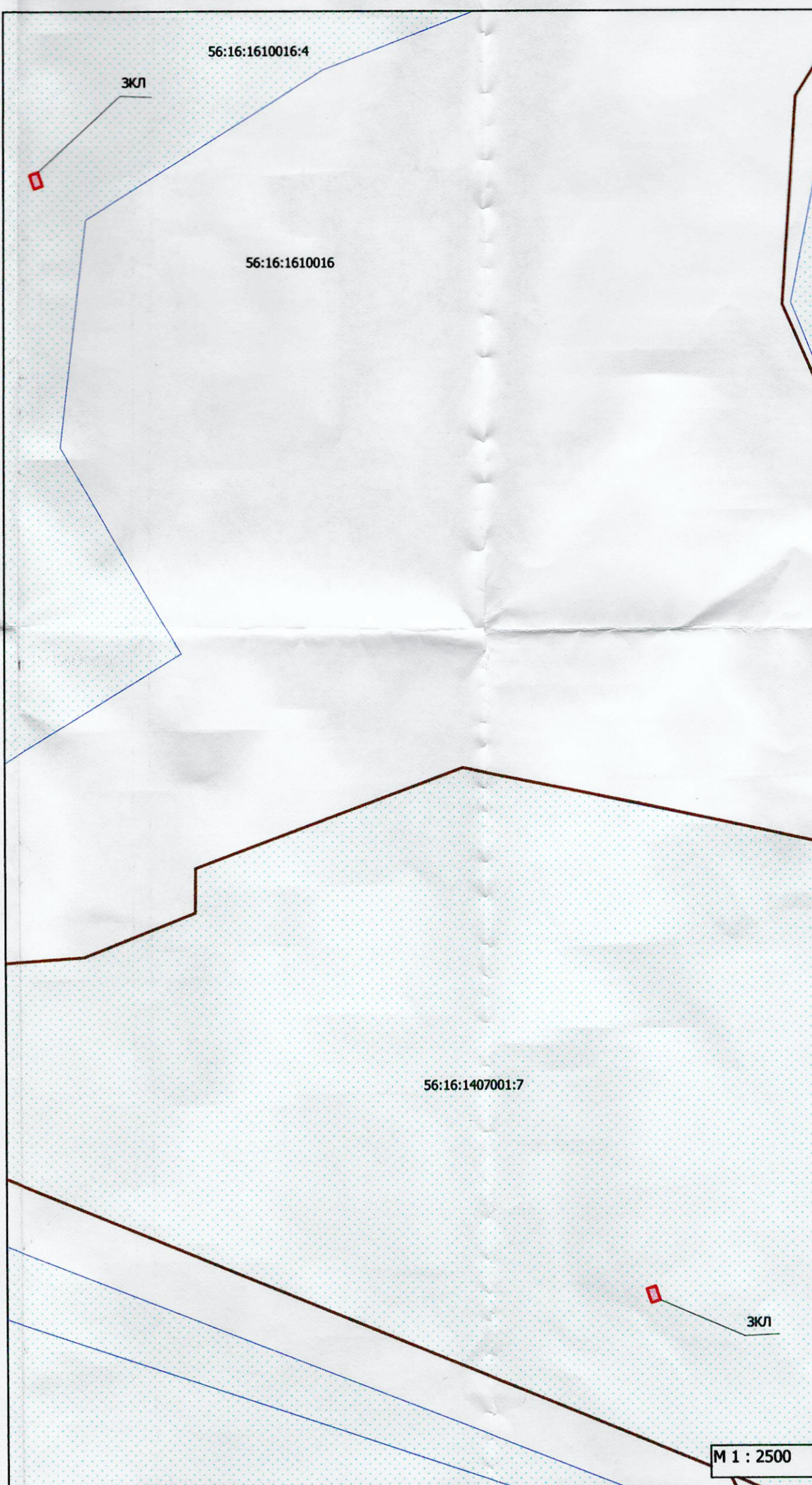
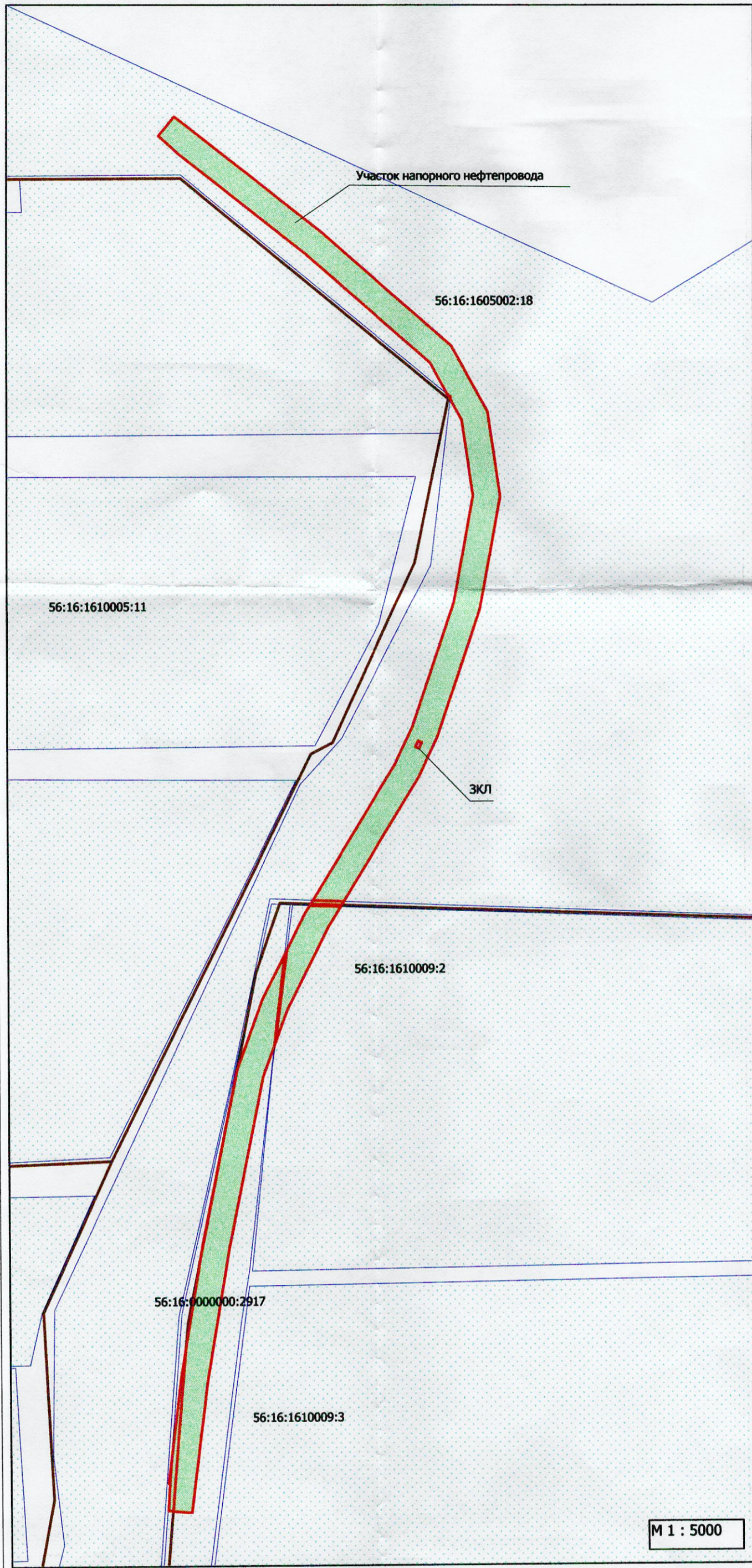
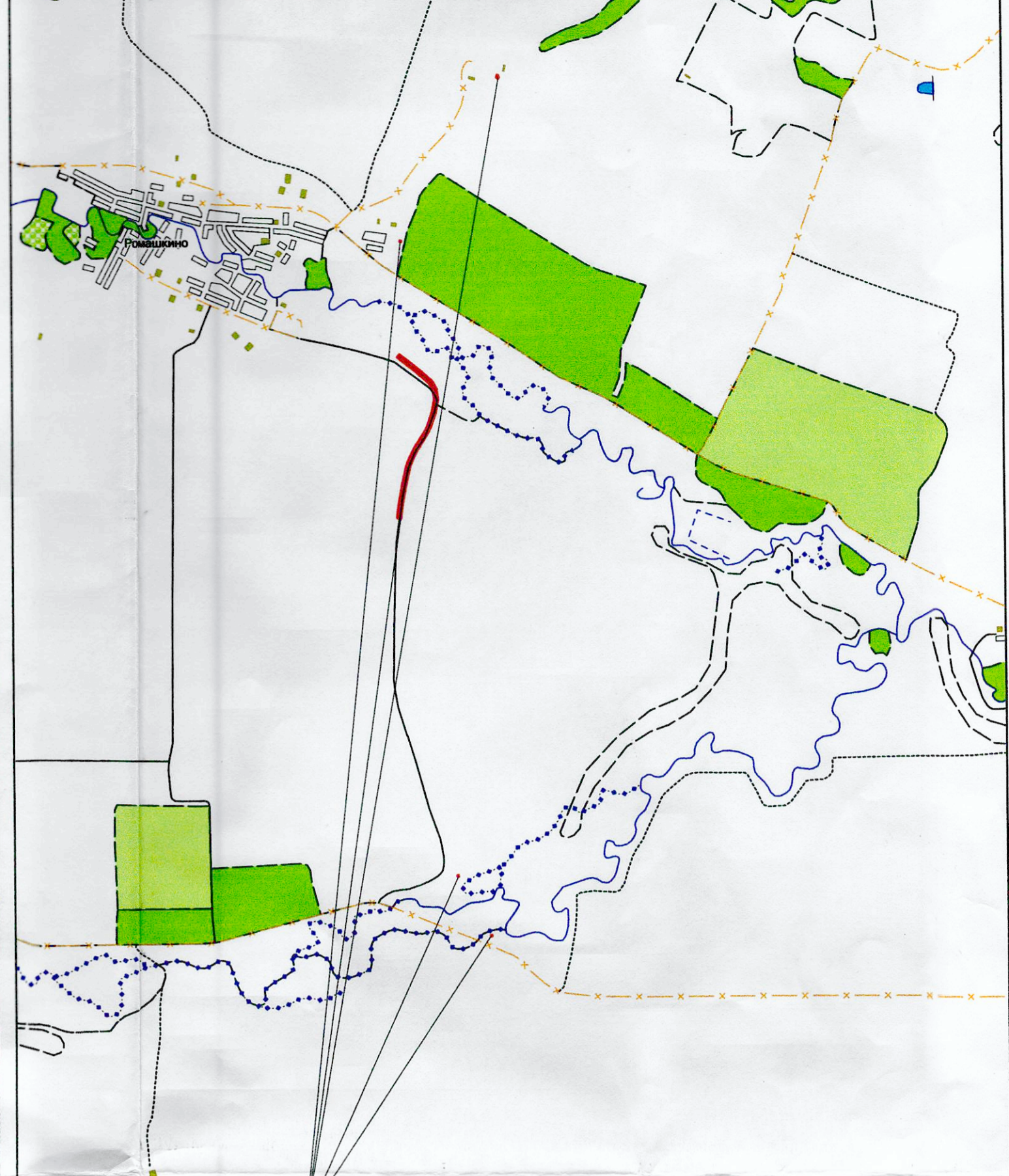
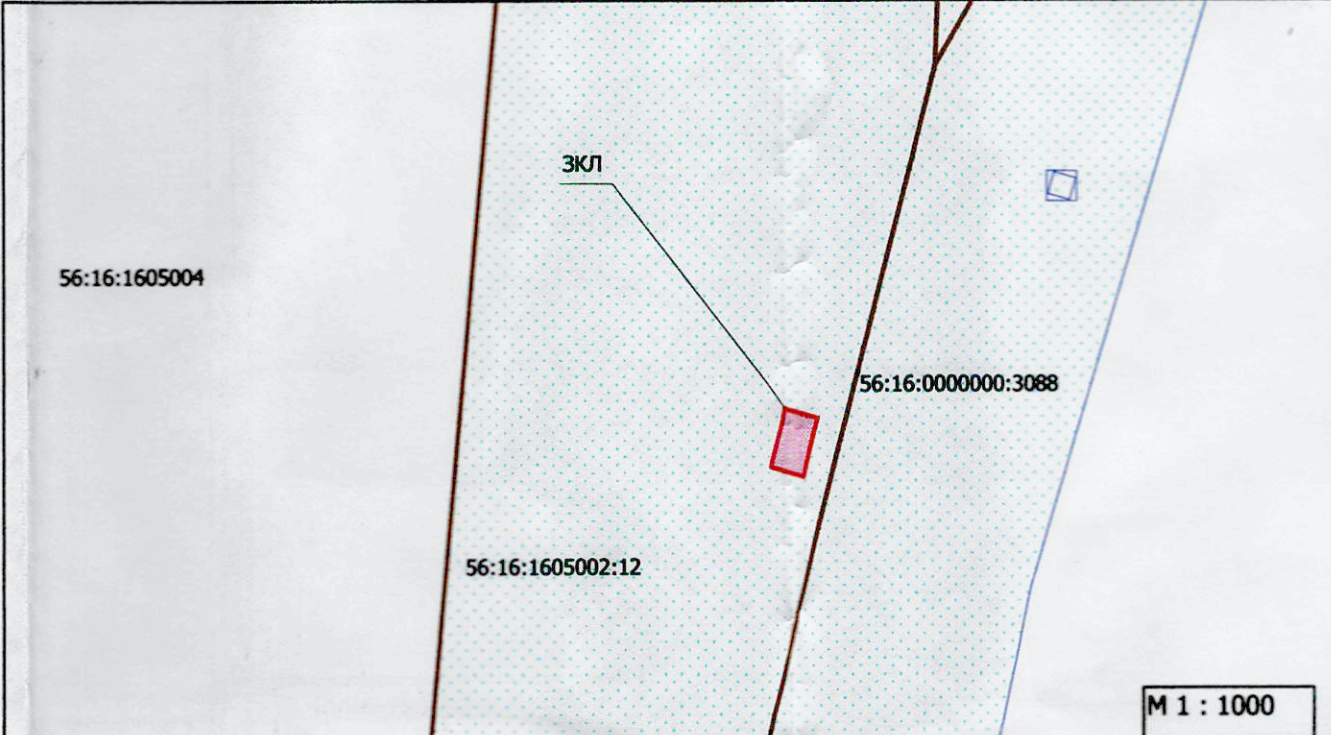
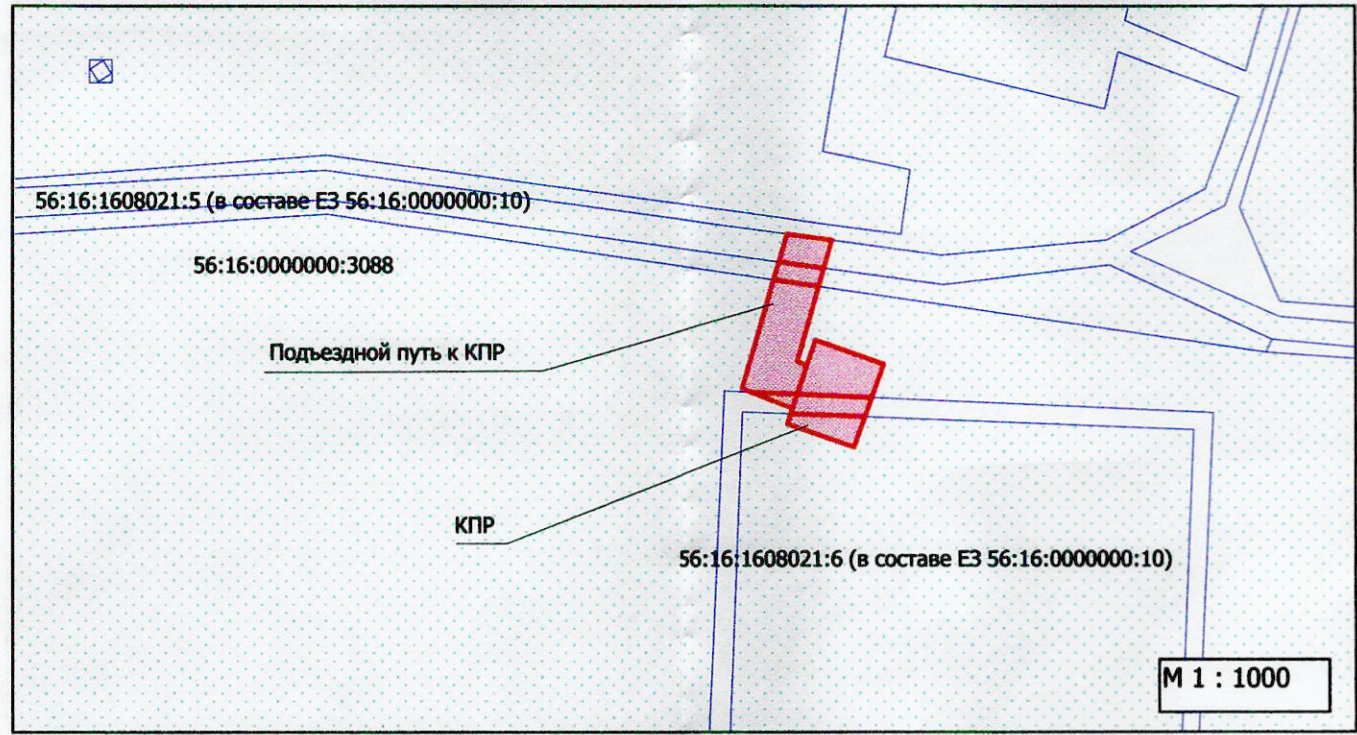


Схема расположения земельных участков на кадастровом плане территории кадастровых кварталов 56:16:1608021, 56:16:1605002, 56:16:1610009, 56:16:1605002, 56:16:1610016, 56:16:1407001, 56:16:1408003, 56:16:1405001, 56:16:0104003 и 56:16:0107017, выбираемых под строительство объекта АО "Оренбургнефть" 6702П "Реконструкция напорного нефтепровода "УПСВ Гаршинская - УПСВ Долговская" Гаршинского месторождения (ПК 320+00 - ПК 338 +60) (монтаж КПУ/КПР, замена участков препятствующих прохождению СОД) (инв.№ УПРЕД.УСТ-53676)", расположенных по адресу: Курманаевский район, Ромашкинский, Михайловский и Андреевский сельсоветы.

Обзорная схема



Собственник земельного участка с кадастровым номером 56:16:1407001:7

М.Н. Егоров  
С.Ю. Егорова  
Н.И. Слезко  
Е.К. Слезко  
Н.И. Максимова

Собственник земельного участка с кадастровым номером 56:16:0000000:2944

А.Ф. Чурсин

Арендатор земельных участков с кадастровыми номерами 56:16:1407001:7 и 56:16:1408003:20 ООО "Луговое"

И.А. Луговой

Арендатор земельного участка с кадастровым номером 56:16:0000000:2944 ООО "Рокет"

И.А. Луговой

Арендатор земельных участков с кадастровыми номерами 56:16:0000000:3288 и 56:16:0000000:2898, ЮХ Крашенинникова Алексея Владимировича

И.А. Луговой

Арендатор земельных участков с кадастровыми номерами 56:16:1610009:2 и 56:16:1610016:4

Н.В. Алексеев

Полномочный представитель собственника земельного участка с кадастровым номером 56:16:1610016:4

И.А. Луговой

Собственник земельного участка с кадастровым номером 56:16:1610009:2

Н.А. Лебедева

Полномочный представитель собственника земельного участка с кадастровым номером 56:16:1408003:20

И.А. Луговой

Начальник управления по проектно-испытательским работам АО "Оренбургнефть"

Н.Н. Мишин

Собственник земельного участка с кадастровым номером 56:16:0000000:2917

И.А. Луговой

Начальник управления землестроительных работ ООО "СамаРАИПИнефть"

Д.В. Клименко

Полномочный представитель собственника земельного участка с кадастровым номером 56:16:1408003:20

И.А. Луговой

Главный инженер проекта ООО "СамаРАИПИнефть"

В.В. Кастрюлин

Собственник земельного участка с кадастровым номером 56:16:0000000:2917

И.А. Луговой

Исполнитель: ведущий инженер ООО "СамаРАИПИнефть"

Р.М. Пудовкин

- УСЛОВНЫЕ ОБОЗНАЧЕНИЯ:**
- 56:16:0412008 - Номер кадастрового квартала
  - 56:16:0412008:9 - Кадастровый номер участка
  - - Кадастровый квартал
  - - Земельные участки, стоящие на ГКУ
  - - Земельные участки под постоянный отвод
  - - Земельные участки под временный отвод

В составе проекта предусматривается:  
**В постоянное пользование:**  
 Подъездной путь к КПР - 139 кв.м., протяженность - 25 м., полоса отвода - 6 м., КПР - 111 кв.м., ЗКЛ - 320 кв.м., КПУ - 77 кв.м., Подъездной путь к КПУ - 635 кв.м., протяженность - 105 м., полоса отвода - 6 м.  
**Во временное пользование:**  
 Участок напорного нефтепровода - 59822 кв.м., протяженность - 1880 м., полоса отвода - 32 м., Отвод 5 Ду - 1024 кв.м.

Составлено: [blank]  
 Проверено: [blank]  
 Дата: [blank]