



**Общество с ограниченной ответственностью  
«НАУЧНО-ИССЛЕДОВАТЕЛЬСКИЙ И ПРОЕКТНЫЙ  
ИНСТИТУТ НЕФТИ И ГАЗА  
УХТИНСКОГО ГОСУДАРСТВЕННОГО ТЕХНИЧЕСКОГО  
УНИВЕРСИТЕТА»**

**(ООО «НИПИ нефти и газа УГТУ»)**

---

Регистрационный № 284 от 12.02.2018 г.  
Ассоциация «Объединение организаций выполняющих проектные работы  
в газовой и нефтяной отрасли «Инженер-Проектировщик»  
№ СРО-П-125-26012010

**СТРОИТЕЛЬСТВО ПРОМЫСЛОВЫХ  
ТРУБОПРОВОДОВ ВЕРХНЕ-ВОЗЕЙСКОГО  
МЕСТОРОЖДЕНИЯ  
ТПШ «ЛУКОЙЛ-УСИНСКНЕФТЕГАЗ» В 2023 ГОДУ**

*ПРОЕКТНАЯ ДОКУМЕНТАЦИЯ*

**Раздел 1 «Пояснительная записка»**

**Книга 2 «Проект планировки территории и проект межевания  
территории. Договоры аренды»**

**06-01-НИПИ/2021-ППТиПМТ**

**Том 1.2**



Общество с ограниченной ответственностью  
«НАУЧНО-ИССЛЕДОВАТЕЛЬСКИЙ И ПРОЕКТНЫЙ  
ИНСТИТУТ НЕФТИ И ГАЗА  
УХТИНСКОГО ГОСУДАРСТВЕННОГО ТЕХНИЧЕСКОГО  
УНИВЕРСИТЕТА»

(ООО «НИПИ нефти и газа УГТУ»)

Регистрационный № 284 от 12.02.2018 г.  
Ассоциация «Объединение организаций выполняющих проектные работы  
в газовой и нефтяной отрасли «Инженер-Проектировщик»  
№ СРО-П-125-26012010

**СТРОИТЕЛЬСТВО ПРОМЫСЛОВЫХ  
ТРУБОПРОВОДОВ ВЕРХНЕ-ВОЗЕЙСКОГО  
МЕСТОРОЖДЕНИЯ  
ТПП «ЛУКОЙЛ-УСИНСКНЕФТЕГАЗ» В 2023 ГОДУ**

*ПРОЕКТНАЯ ДОКУМЕНТАЦИЯ*

**Раздел 1 «Пояснительная записка»**

**Книга 2 «Проект планировки территории и проект межевания территории.  
Договоры аренды»**

**06-01-НИПИ/2021-ППТиПМТ**

**Том 1.2**

Заместитель Генерального директора -

Главный инженер

М.А. Желтушко

Главный инженер проекта

К.В. Худяев

2022

Взам. инв. №	
Подп. и дата	
Инв. № подл.	

Обозначение	Наименование	Примечание
	Постановление №716 от 29.04.2022 г. об утверждении документации по планировке территории	Стр. 3
06-01-НИПИ/2021-ППТ	Документация по планировке территории «Проект планировки территории»	Стр. 4
06-01-НИПИ/2021-ПМТ	Документация по планировке территории «Проект межевания территории»	Стр. 23
	Договоры аренды	Стр. 36

Согласовано

Взам. инв. №	Подп. и дата												
											06-01-НИПИ/2021-ППТ и ПМТ-С		
Инв. № подл.	Разраб.	Худяев	Подп.	Дата	Изм.	Кол.уч.	Лист	№ док.	Подп.	Дата	Стадия	Лист	Листов
											П		1
	Н. контр.	Салдаева									ООО «НИПИ нефти и газа УГТУ»		
Содержание тома 1.2													



## ПОСТАНОВЛЕНИЕ

АДМИНИСТРАЦИИ МУНИЦИПАЛЬНОГО ОБРАЗОВАНИЯ ГОРОДСКОГО ОКРУГА «УСИНСК»

«УСИНСК» КАР КЫТШЫН МУНИЦИПАЛЬНОЙ ЮКОНЛОН АДМИНИСТРАЦИЯСА

ШУӦМ

29 апреля 2022 года

№ 716

**Об утверждении документации по планировке территории (проект планировки территории и проект межевания территории) по объекту: «Строительство промышленных трубопроводов Верхне-Возейского месторождения по ТПП «ЛУКОЙЛ-Усинскнефтегаз» в 2023 году»**

В соответствии со статьей 46 Градостроительного кодекса Российской Федерации, постановлением администрации муниципального образования городского округа «Усинск» от 22 июня 2021 года № 1014 «О подготовке документации по планировке территории (проект планировки территории и проект межевания территории) по объекту: «Строительство промышленных трубопроводов Верхне-Возейского месторождения по ТПП «ЛУКОЙЛ-Усинскнефтегаз» в 2023 году», письмом Минприроды Республики Коми о согласовании документации по планировке территории, ходатайством ООО «НИПИ нефти и газа УГТУ» (ИНН 1102065200, адрес местонахождения: 169300, Республика Коми, г.Ухта, ул.Октябрьская, д.14), с учетом протокола публичных слушаний от 21 апреля 2022 года и заключения о результатах публичных слушаний от 26 апреля 2022 года, руководствуясь статьями 50, 53 Устава муниципального образования городского округа «Усинск», администрация муниципального образования городского округа «Усинск»

**ПОСТАНОВЛЯЕТ:**

1. Утвердить документацию по планировке территории (проект планировки территории и проект межевания территории) по объекту: «Строительство промышленных трубопроводов Верхне-Возейского месторождения по ТПП «ЛУКОЙЛ-Усинскнефтегаз» в 2023 году» в составе:

2

1.1. Проект планировки территории общей площадью 15,3018 га, из них:  
– площадью 14,8692 га на землях лесного фонда, Российская Федерация, Республика Коми, муниципальное образование городского округа «Усинск», ГУ «Усинское лесничество», Усинское участковое лесничество, кварталы №№ 95, 122, 119, 120, 123;  
– площадью 0,4326 га на землях промышленности и иного специального назначения.

1.2. Проект межевания территории общей площадью 6,4938 га на землях лесного фонда, Российская Федерация, Республика Коми, муниципальное образование городского округа «Усинск», ГУ «Усинское лесничество», Усинское участковое лесничество, кварталы №№ 119, 123.

2. ООО «ЛУКОЙЛ-Коми» обеспечить постановку на государственный кадастровый учет вновь образуемых участков (право заявителя обращаться без доверенности с заявлением об осуществлении государственного кадастрового учета) согласно пункту 1 настоящего постановления.

3. Муниципальному центру управления администрации опубликовать настоящее постановление в средствах массовой информации.

4. Общему отделу разместить настоящее постановление на официальном сайте администрации муниципального образования городского округа «Усинск».

4. Контроль за исполнением настоящего постановления возложить на заместителя руководителя администрации муниципального образования городского округа «Усинск» В.Г. Руденко.

5. Настоящее постановление вступает в силу со дня подписания.

Глава городского округа –  
руководитель администрации



Н.З. Такаев



**Общество с ограниченной ответственностью  
«НАУЧНО-ИССЛЕДОВАТЕЛЬСКИЙ И ПРОЕКТНЫЙ  
ИНСТИТУТ НЕФТИ И ГАЗА  
УХТИНСКОГО ГОСУДАРСТВЕННОГО ТЕХНИЧЕСКОГО  
УНИВЕРСИТЕТА»**

**(ООО «НИПИ нефти и газа УГТУ»)**

---

**СТРОИТЕЛЬСТВО ПРОМЫСЛОВЫХ ТРУБОПРОВОДОВ ВЕРХНЕ-  
ВОЗЕЙСКОГО МЕСТОРОЖДЕНИЯ ПО ТПП «ЛУКОЙЛ-  
УСИНСКНЕФТЕГАЗ» В 2023 ГОДУ  
*ДОКУМЕНТАЦИЯ ПО ПЛАНИРОВКЕ ТЕРРИТОРИИ***

**Книга 1 «Проект планировки территории»**

**06-01-НИПИ/2021-ППТ**



Общество с ограниченной ответственностью  
«НАУЧНО-ИССЛЕДОВАТЕЛЬСКИЙ И ПРОЕКТНЫЙ  
ИНСТИТУТ НЕФТИ И ГАЗА  
УХТИНСКОГО ГОСУДАРСТВЕННОГО ТЕХНИЧЕСКОГО  
УНИВЕРСИТЕТА»

(ООО «НИПИ нефти и газа УГТУ»)

**СТРОИТЕЛЬСТВО ПРОМЫСЛОВЫХ ТРУБОПРОВОДОВ ВЕРХНЕ-  
ВОЗЕЙСКОГО МЕСТОРОЖДЕНИЯ ПО ТПП «ЛУКОЙЛ-  
УСИНСКНЕФТЕГАЗ» В 2023 ГОДУ**

*ДОКУМЕНТАЦИЯ ПО ПЛАНИРОВКЕ ТЕРРИТОРИИ*

**Книга 1 «Проект планировки территории»**

**06-01-НИПИ/2021-ППТ**

Инва. № подл.	Подп. и дата	Взам. инв. №
---------------	--------------	--------------

Исполнительный директор

Д.В. Шаров

Главный инженер проекта

К.В. Худяев



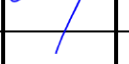
	Обозначение	Наименование	Страница
		<b>Раздел 1 «Проект планировки территории. Графическая часть»</b>	
1	06-01-НИПИ/2021-ППТ.Г1	Чертеж красных линий. Чертеж границ зон планируемого размещения линейных объектов	
		<b>Раздел 2 «Положение о размещении линейных объектов»</b>	
2	06-01-НИПИ/2021-ППТ.Т1	Пояснительная записка	
		<b>Раздел 3 «Материалы по обоснованию проекта планировки территории. Графическая часть»</b>	
3	06-01-НИПИ/2021-ППТ.Г2	Схема расположения элементов планировочной структуры	
4	06-01-НИПИ/2021-ППТ.Г3	Схема использования территории в период подготовки проекта планировки территории	
5	06-01-НИПИ/2021-ППТ.Г4	Схема границ зон с особыми условиями использования территорий, лесничеств	
6	06-01-НИПИ/2021-ППТ.Г5	Схема конструктивных и планировочных решений	
		<b>Раздел 4 «Материалы по обоснованию проекта планировки территории. Текстовая часть»</b>	
7	06-01-НИПИ/2021-ППТ.Т2	Пояснительная записка	
		<b>Приложение</b>	

Согласовано

Взам. инв. №

Подп. и дата

Инв. № подл.

<b>06-01-НИПИ/2021-ППТ</b>					
Изм.	Кол.уч.	Лист	№ док.	Подп.	Дата
ГИП		Худяев К.			
Рук. групп		Полищук Е.			
Вед. инж		Петраш М.			
<b>Содержание</b>					
Стадия		Лист		Листов	
П		2			
ООО «НИПИ нефти и газа УГТУ»					



## ПОСТАНОВЛЕНИЕ

АДМИНИСТРАЦИИ МУНИЦИПАЛЬНОГО ОБРАЗОВАНИЯ ГОРОДСКОГО ОКРУГА «УСИНСК»

«УСИНСК» КАР КЫТШЫН МУНИЦИПАЛЬНОЙ ЮКОНЛОН АДМИНИСТРАЦИЯСА

ШУӨМ

22 июня 2021 года

№ 1014

**О подготовке документации по планировке территории (проект планировки территории и проект межевания территории) по объекту: «Строительство промышленных трубопроводов Верхне-Возейского месторождения по ТПП «ЛУКОЙЛ-Усинскнефтегаз» в 2023 году»**

В соответствии со статьями 43, 45, 46 Градостроительного кодекса Российской Федерации, рассмотрев ходатайство общества с ограниченной ответственностью «Научно-исследовательский и проектный институт нефти и газа Ухтинского государственного технического университета» (адрес местонахождения: 169300, Республика Коми, г.Ухта, ул.Октябрьская, д.14), являющегося разработчиком проекта в рамках договора с обществом с ограниченной ответственностью ООО «ЛУКОЙЛ-Коми», руководствуясь статьями 50, 53 Устава муниципального образования городского округа «Усинск», администрация муниципального образования городского округа «Усинск»

**ПОСТАНОВЛЯЕТ:**

1. Разрешить обществу с ограниченной ответственностью «Научно-исследовательский и проектный институт нефти и газа Ухтинского государственного технического университета» (ООО «НИПИ нефти и газа УГТУ») разработку документации по планировке территории (проект планировки территории и проект межевания территории) по объекту: «Строительство промышленных трубопроводов Верхне-Возейского месторождения по ТПП «ЛУКОЙЛ-Усинскнефтегаз» в 2023 году», в границах муниципального образования городского округа «Усинск»:

2

– на землях лесного фонда, ГУ «Усинское лесничество», Усинское участковое лесничество, кварталы №№ 95, 112, 119, 120, 123, кадастровые кварталы 11:15:0301009, 11:15:0301010;

– на землях промышленности и иного специального назначения.

2. Подготовка документации по планировке территорий (проект планировки территории и проект межевания территории) осуществляется за счет средств ООО «ЛУКОЙЛ-Коми».

3. ООО «НИПИ нефти и газа УГТУ» по окончании работ:

– представить подготовленную документацию по планировке территории (проект планировки территории и проект межевания территории) на бумажном и электронном носителях в администрацию муниципального образования городского округа «Усинск» для проведения публичных слушаний и последующего утверждения;

– обеспечить подготовку демонстрационных материалов для проведения публичных слушаний (на бумажном и электронном носителе);

– после утверждения передать документацию в отдел архитектуры администрации муниципального образования городского округа «Усинск» для размещения в информационных системах обеспечения градостроительной деятельности.

4. Пресс-службе администрации опубликовать настоящее постановление в средствах массовой информации.

5. Общему отделу разместить настоящее постановление на официальном сайте администрации муниципального образования городского округа «Усинск».

6. Контроль за исполнением настоящего постановления возложить на заместителя руководителя администрации муниципального образования городского округа «Усинск» В.Г. Руденко.

7. Настоящее постановление вступает в силу со дня подписания.

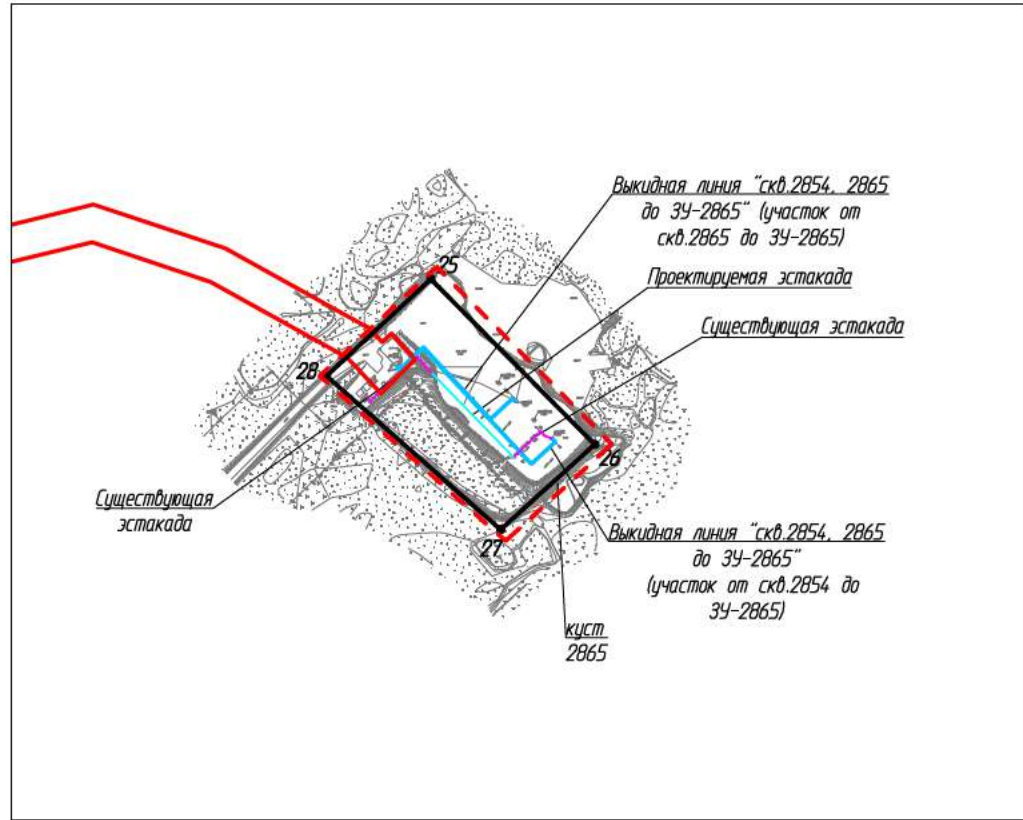
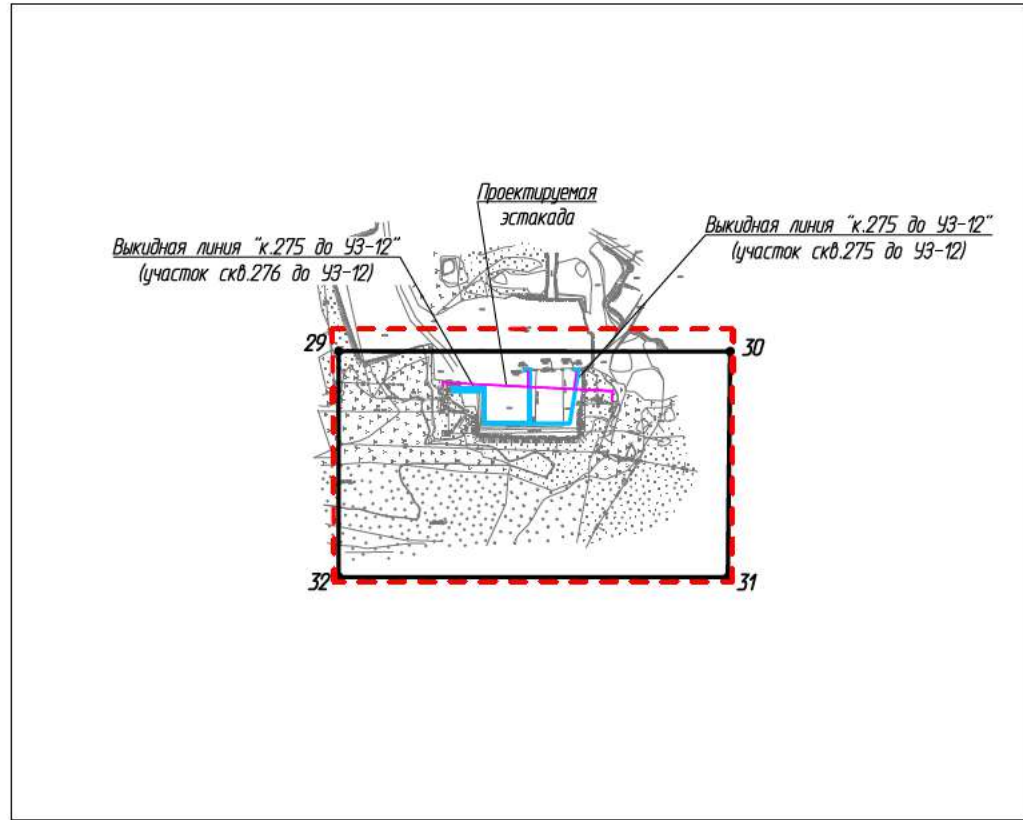
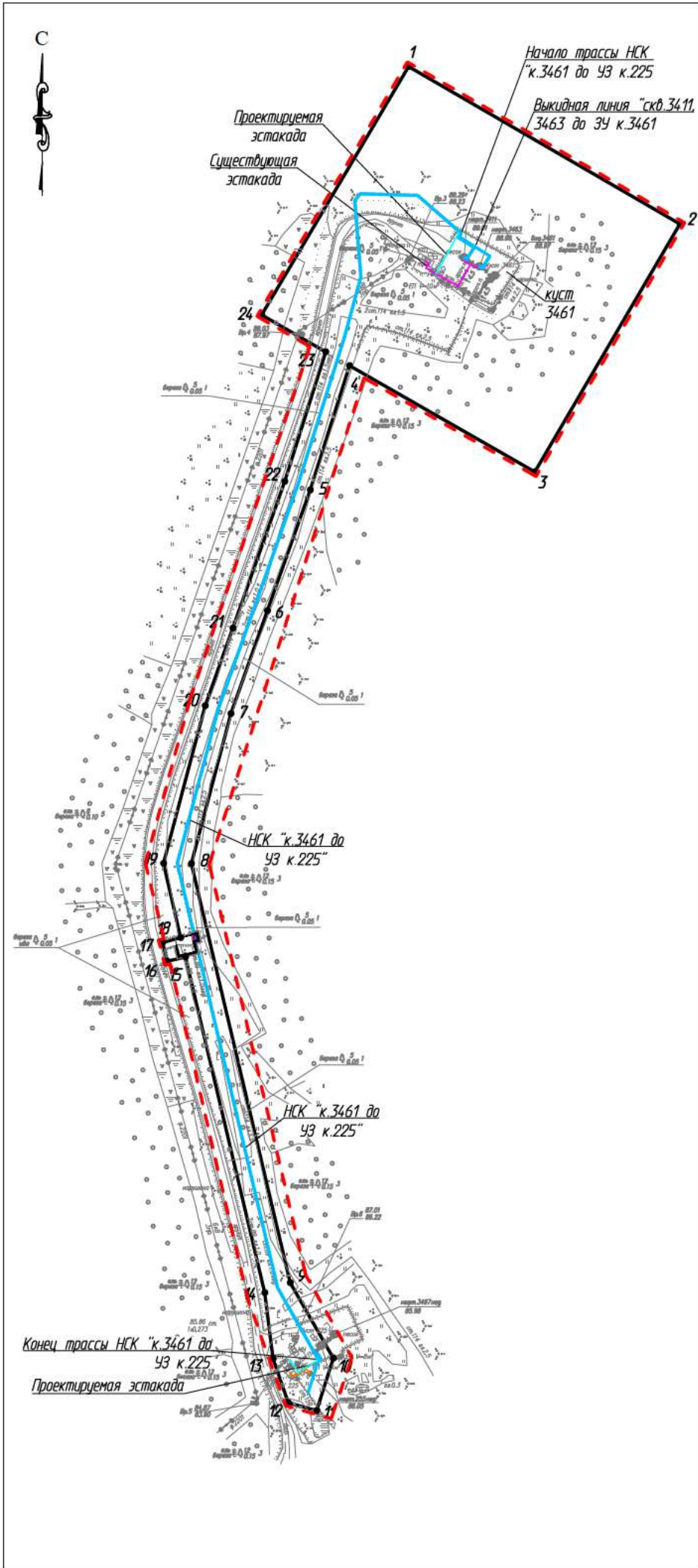
И.о. руководителя администрации

Т.А. Анисимова





С



Условные обозначения	
Обозначение	Наименование
	Границы территории в отношении которой осуществляется подготовка проекта планировки
	Границы зон планируемого размещения линейных объектов
•1	Номер характерной точки границы зоны планируемого размещения линейного объекта
	Границы установленных красных линий

**Примечание:**

1. Границы существующих и планируемых элементов планировочной структуры не отображены, ввиду отсутствия указанных элементов.
2. Отменяемые, устанавливаемые красные линии не отображены, ввиду их отсутствия.
3. Перечень координат характерных точек устанавливаемых красных линий не представлен, ввиду отсутствия указанных линий.

Согласовано

Изм.	№ подл.	Подп. и дата	Взам. инв. №

					06-01-НИПИ/2021-ППТ.Г1				
					Строительство промышленных трубопроводов Верхне-Возейского месторождения по ТПП "ЛУКОЙЛ-Усинскнефтегаз" в 2023 году				
Изм.	Кол.уч.	Лист	№ док.	Подп.	Дата	Раздел 1 "Проект планировки территории. Графическая часть"	Стадия	Лист	Листов
Разраб.	ГИП	Худяев К.						1	
	Рцк. гр.	Полицук Е.				Чертеж красных линий. Чертеж границ зон планируемого размещения линейных объектов М 1:5000	ООО "НИПИ нефти и газа УГТУ"		
	Вед.инж.	Петраш М.					Формат А3		

## РАЗДЕЛ 2 «ПОЛОЖЕНИЕ О РАЗМЕЩЕНИИ ЛИНЕЙНЫХ ОБЪЕКТОВ»

Проект планировки территории по объекту: «Строительство промысловых трубопроводов Верхне-Возейского месторождения по ТПП "ЛУКОЙЛ-Усинскнефтегаз" в 2023 году» подготовлен ООО «НИПИ нефти и газа УГТУ» (Дополнительное соглашение № 06-01-НИПИ/2021 от 19.02.2021 к рамочному договору подряда №11У2146 от 28.09.2011 с ООО «ЛУКОЙЛ-Коми»).

Решение о подготовке документации по планировке территории принято администрацией МОГО «Усинск» (постановление от 22.06.2021 № 1014 «О подготовке документации по планировке территории (проект планировки и проект межевания территории) по объекту: «Строительство промысловых трубопроводов Верхне-Возейского месторождения по ТПП «ЛУКОЙЛ-Усинскнефтегаз» в 2023 году».

Подготовка графической части проекта планировки территории подготовлена в соответствии с материалами и результатами инженерных изысканий, выполненных ООО «ЗапСиб-ЗНИИЭП» в 2021 году, а также в системе координат, используемой для ведения Единого государственного реестра недвижимости.

Проект планировки территории разработан в соответствии с заданием на проектирование, градостроительными регламентами и техническими регламентами, в том числе устанавливающими требования по обеспечению пожарной безопасности и предупреждению чрезвычайных ситуаций.

### ***а) наименование, основные характеристики и назначение планируемых для размещения линейных объектов:***

- выкидная линия «скв. 3411, 3463 до ЗУ к. 3461» (участок от скв. 3411 до ЗУ к. 3461) (диаметр 89×6) ориентировочной протяжённостью 70 м;
- выкидная линия «скв. 3411, 3463 до ЗУ к. 3461» (участок от скв. 3463 до ЗУ к. 3461) (диаметр 89×6) ориентировочной протяжённостью 50 м;
- выкидная линия «к. 275 до УЗ-12» (участок от скв. 275 до УЗ-12) (диаметр 89×6) ориентировочной протяжённостью 80 м;
- выкидная линия «к. 275 до УЗ-12» (участок от скв. 276 до УЗ-12) (диаметр 89×6) ориентировочной протяжённостью 43 м;
- выкидная линия «скв. 2854, 2865 до ЗУ-2865» (участок от скв. 2854 до ЗУ-2865) (диаметр 89×6) ориентировочной протяжённостью 121 м;
- выкидная линия «скв. 2854, 2865 до ЗУ-2865» (участок от скв. 2865 до ЗУ-2865) (диаметр 89×6) ориентировочной протяжённостью 160 м;
- нефтесборный коллектор «к. 3461 до УЗ к. 225» (диаметр 89×6) ориентировочной протяжённостью 1195 м.

Протяженность, диаметр и др. количественные характеристики проектируемых объектов и сооружений входящих в их состав уточнить при проектировании.

***б) зона планируемого размещения линейных объектов устанавливается на территории:*** Российская Федерация, Республика Коми, МОГО «Усинск», ГУ «Усинское лесничество», Усинское участковое лесничество, кварталы №№ 95, 112, 119, 120, 123.

Площадь зоны планируемого размещения линейных объектов составляет – 15,3018 га, в том числе:

- по землям лесного фонда – 14,8692 га;
- по землям промышленности и иного назначения – 0,4326 га.

### ***в) перечень координат характерных точек границ зон планируемого размещения линейных объектов***

Изм. № подл.	Подп. и дата	Взам. инв. №

Изм.	Кол.уч	Лист	№ док.	Подп.	Дата

06-01-НИПИ/2021-ППТ.Т1

Лист

Таблица 1 – Каталог координат характерных точек границ в системе координат МСК-11

№ точки	X	Y	№ точки	X	Y	№ точки	X	Y
1	1197019,95	5442943,59	15	1196228,74	5442745,36	25	1200868,05	5436041,63
2	1196880,10	5443184,60	16	1196224,88	5442729,26	26	1200758,65	5436150,03
3	1196659,83	5443055,69	17	1196241,55	5442724,97	27	1200702,40	5436087,85
4	1196754,10	5442891,15	18	1196245,92	5442741,09	28	1200803,95	5435972,75
5	1196643,68	5442856,23	19	1196311,93	5442725,73	25	1200868,05	5436041,63
6	1196536,32	5442818,17	20	1196452,00	5442762,83			
7	1196444,91	5442785,78	21	1196520,99	5442787,45	29	1195448,60	5436290,45
8	1196311,59	5442750,47	22	1196651,31	5442833,47	30	1195448,46	5436549,11
9	1195939,07	5442838,37	23	1196766,46	5442869,89	31	1195299,16	5436547,65
10	1195871,95	5442876,71	24	1196799,24	5442813,06	32	1195299,16	5436290,47
11	1195825,53	5442861,84	1	1197019,95	5442943,59	29	1195448,60	5436290,45
12	1195832,41	5442836,75						
13	1195871,55	5442823,09						
14	1195930,18	5442815,81						

**г) перечень координат характерных точек границ зон планируемого размещения линейных объектов, подлежащих реконструкции в связи с изменением их местоположения**  
Отсутствует.

**д) предельные параметры разрешенного строительства, реконструкции объектов капитального строительства, входящих в состав линейных объектов в границах зон их планируемого размещения**

Таблица 2 – Предельные параметры разрешенного строительства, реконструкции ОКС

Предельное количество этажей и (или) предельная высота ОКС, входящих в состав линейных объектов	Максимальный процент застройки каждой зоны планируемого размещения ОКС, входящих в состав линейных объектов	Минимальные отступы от границ земельных участков в целях определения мест допустимого размещения ОКС, которые входят в состав линейных объектов	Требования к архитектурным решениям ОКС, входящих в состав линейных объектов в границах каждой зоны планируемого размещения таких объектов, расположенной территориями исторического поселения федерального или регионального значения, с указанием:		
			требований к цветовому решению внешнего облика таких объектов	требований к строительным материалам, определяющим внешний облик таких объектов	требований к объемно-пространственным, архитектурно-стилистическим и иным характеристикам таких объектов
1	2	3	4	5	6
Определить при проектировании	Не установлено	Не установлено	Внешний облик в соответствии с фирменным стилем ООО «ЛУКОЙЛ-Коми»	Не установлено	Не установлено

**е) информация о необходимости осуществления мероприятий по защите сохраняемых объектов капитального строительства**

Мероприятий по защите существующих и строящихся на момент подготовки проекта планировки территории, а также объектов капитального строительства, планируемых к строительству в соответствии с ранее утвержденной документацией по планировке территории, от возможного негативного воздействия в связи с размещением линейных объектов не требуется.

**ж) информация о необходимости осуществления мероприятий по сохранению объектов культурного наследия от возможного негативного воздействия в связи с размещением линейных объектов**

На земельных участках, подлежащих воздействию строительных работ, объекты культурного наследия, включенные в единый государственный реестр объектов культурного насле-

Изм. № подл.	Подп. и дата	Взам. инв. №

Изм.	Кол.уч	Лист	№ док.	Подп.	Дата

для народов РФ, отсутствуют. Следовательно, проведение мероприятий по сохранению объектов культурного наследия не требуется.

**з) информация о необходимости осуществления мероприятий по охране окружающей среды**

Одним из основных видов воздействия проектируемого объекта на состояние воздушной среды является загрязнение атмосферного воздуха вредными примесями при проведении строительных работ. В процессе проведения строительно-монтажных работ воздействие на воздушный бассейн будет осуществляться при эксплуатации автотранспорта и дорожно-строительной техники, бетонных, монтажных и сварочных работах.

При проведении строительно-монтажных работ максимально используется техника с улучшенными экологическими характеристиками. Пылящие строительные материалы доставляются на стройплощадку в автосамосвалах с укрытием.

Комплекс мероприятий по уменьшению выбросов в атмосферу включает: планировочные, технологические и специальные мероприятия, направленные на сокращение объемов выбросов и снижение их приземных концентраций.

Планировочные мероприятия предусматривают устройство санитарно-защитной зоны и размещение стационарных источников выбросов загрязняющих веществ с учетом господствующего направления ветра в районе работ для обеспечения санитарных норм рабочей и жилой зон.

Технологические мероприятия включают использование более прогрессивной технологии, надёжную схему работы технологического оборудования, исключающую значительные аварийные выбросы.

К специальным мероприятиям, направленным на сокращение объемов и токсичности выбросов и на снижение приземных концентраций, относятся: сокращение неорганизованных выбросов; очистка и обезвреживание загрязняющих веществ из отходящих газов; улучшение условий рассеивания выбросов.

При работе строительной техники проектом предусмотрены технологические мероприятия по уменьшению выбросов:

- снижение часов работы автотракторной техники на холостом ходу;
- глушение двигателей при перерывах в работе;
- при неблагоприятных метеорологических ситуациях сокращение количества одновременно работающих единиц техники на строительной площадке;
- контроль над токсичностью и дымностью отработавших газов спецтехники;
- запрещение проливов ГСМ на поверхность земли.

Негативное влияние проектируемых объектов на земельные ресурсы будет иметь локальный характер, т.к. испрашиваемые земли размещаются на промышленно освоенной территории, где первичный почвенный покров был ранее нарушен производственной деятельностью.

Рациональное использование земель в сочетании с компоновочными решениями позволяет сократить объем изымаемых земель и, тем самым, свести к минимуму негативное влияние на земельные ресурсы района строительства предприятия.

Проектируемый объект не оказывает негативного воздействия на поверхностные и подземные воды, сбросы в водные объекты не предусмотрены на период строительства и эксплуатации.

В границах водоохранных зон допускаются проектирование, строительство, реконструкция, ввод в эксплуатацию, эксплуатация хозяйственных и иных объектов при условии оборудования таких объектов сооружениями, обеспечивающими охрану водных объектов от загрязнения, засорения и истощения вод в соответствии с водным законодательством и законодательством в области охраны окружающей среды.

Мероприятия по сохранению поверхностных вод. Основными мероприятиями, обеспечивающими надежность эксплуатации объектов и сохранность водной среды, следует считать:

проведение биологической рекультивации в соответствии с нормативами и установленными сроками;

Изм. № подл.	Подп. и дата	Взам. инв. №

Изм.	Кол.уч	Лист	№ док.	Подп.	Дата

06-01-НИПИ/2021-ПТТ.Т1

Лист

все сооружения и мероприятия необходимо проектировать с условием заложения избыточного запаса экологической безопасности;

повышенное, по сравнению с нормативным, качество материалов;

сбор и дальнейшая очистка поверхностных и ливневых стоков с застроенных и промышленных территорий;

надежная гидроизоляция основания;

предусмотрена схема локализации возможных загрязнителей при аварийных ситуациях;

предусмотрена герметизация технологического оборудования и технологических трубопроводов;

проводить обследование технического состояния объекта и иные профилактические мероприятия, направленные на минимизацию возможности возникновения аварийной ситуации.

В пределах водоохранных зон запрещаются:

размещение мест захоронения отходов производства и потребления, химических, взрывчатых, токсичных, отравляющих и ядовитых веществ, пунктов захоронения радиоактивных отходов;

движение и стоянка транспортных средств (кроме специальных транспортных средств), за исключением их движения по дорогам и стоянки на дорогах и в специально оборудованных местах, имеющих твердое покрытие.

***и) информация о необходимости осуществления мероприятий по защите территории от чрезвычайных ситуаций природного и техногенного характера, в том числе по обеспечению пожарной безопасности и гражданской обороне.***

В основу концепции обеспечения пожарной безопасности проектируемого объекта положена приоритетность требований, направленных на обеспечение безопасности людей при пожаре, по отношению к другим противопожарным требованиям.

Целью создания системы обеспечения пожарной безопасности объекта защиты является предотвращение пожара, обеспечение безопасности людей и защита имущества при пожаре.

Система противопожарной защиты.

Целью создания системы противопожарной защиты является защита людей и имущества от воздействия опасных факторов пожара и (или) ограничение его последствий (гл.14 ФЗ №123-ФЗ), что на проектируемом объекте в целом обеспечивается снижением динамики нарастания опасных факторов пожара, эвакуацией людей и имущества в безопасную зону и (или) тушением пожара и достигается нижеперечисленными способами.

Применение основных строительных конструкций с пределами огнестойкости и классами пожарной опасности, соответствующими требуемой степени огнестойкости и классу конструктивной пожарной опасности.

Устройство на технологическом оборудовании систем противовзрывной защиты.

Применение первичных средств пожаротушения.

Обеспечение беспрепятственный проезд пожарной техники.

Таким образом, система противопожарной защиты обеспечивает защиту от воздействия опасных факторов пожара на рассматриваемом объекте.

Организационно-технических мероприятий по обеспечению пожарной безопасности линейного объекта.

Комплекс организационно-технических мероприятий включает:

обучение работников организации мерам пожарной безопасности при эксплуатации объекта проводить противопожарный инструктаж и изучение минимума пожарно-технических знаний;

периодическая проверка состояния пожарной безопасности объекта, наличие и исправность технических средств противопожарной защиты и пожарной техники, принятие срочных меры по устранению выявленных недостатков;

Изм. № подл.	Подп. и дата	Взам. инв. №					Лист
			06-01-НИПИ/2021-ППТ.Т1				
Изм.	Кол.уч	Лист	№ док.	Подп.	Дата		

организация разработки и внедрения мероприятий, направленных на совершенствование противопожарного режима, снижение пожарной опасности технологических процессов; производственного оборудования и подвижного состава;

обеспечение безопасности людей и защиту материальных ценностей при возникновении пожара;

обеспечение разработку инструкций о мерах пожарной безопасности для всех подразделений и отдельных видов пожароопасных работ;

организация своевременного выполнения мероприятий по обеспечению пожарной безопасности;

обеспечение разработки плана действия ИТР, рабочих и обслуживающего персонала при возникновении пожара на объекте и в подразделениях и проведение один раз в год практические занятия по отработке этих планов;

оформление наряд-допуска при направлении рабочих на огневые, газоопасные, восстановительные и ремонтные работы, определение мер безопасности при проведении огневых работ, порядок контроля воздушной среды и средств защиты. Проведение инструктажа по соблюдению мер безопасности при выполнении огневых работ на объекте для всех исполнителей;

своевременное расследование пожаров, установление причин их возникновения и виновных лиц, а также разработку мероприятий по предотвращению пожаров;

назначение лиц ответственных за обеспечение пожарной безопасности;

назначение лиц ответственных за эксплуатацию, техническое обслуживание и ремонт, обеспечение исправного технического состояния и постоянную работоспособность оборудования, систем противопожарной защиты, первичных средств пожаротушения; противопожарного инвентаря и оборудования;

оборудование сооружений знаками пожарной безопасности.

К перечню мероприятий по защите от чрезвычайных ситуаций относятся:

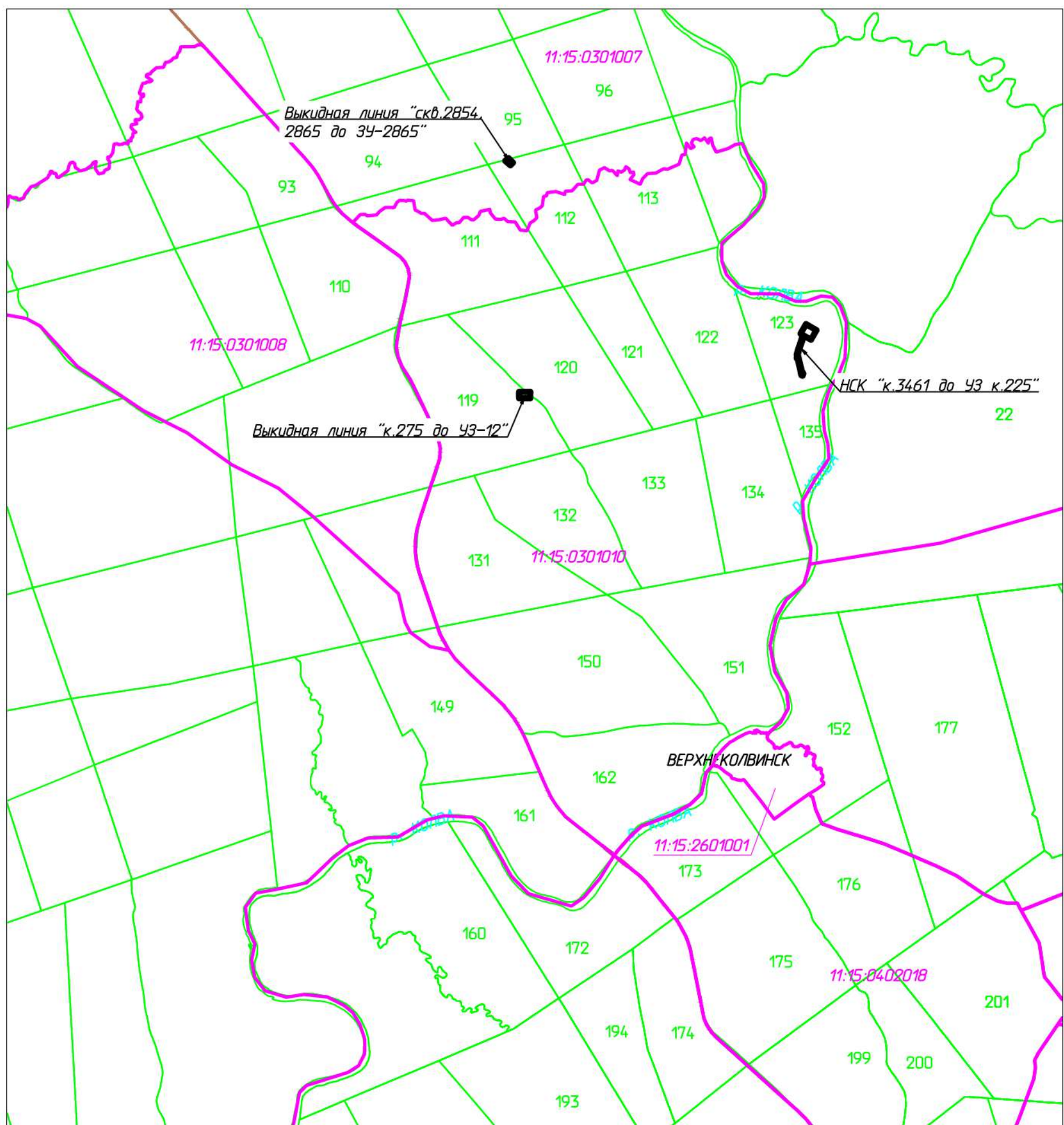
информирование населения о потенциальных природных и техногенных угрозах на территории проживания - проверка систем оповещения и подготовка к заблаговременному оповещению о возникновении и развитии чрезвычайных ситуаций населения и организаций, аварии на которых способны нарушить жизнеобеспечение населения, информирование населения о необходимых действиях во время ЧС;

мониторинг и прогнозирование чрезвычайных ситуаций - систематическое наблюдение за состоянием защищаемых территорий, объектов и за работой сооружений инженерной защиты, периодический анализ всех факторов риска возникновения чрезвычайных ситуаций с последующим уточнением состава необходимых пассивных и активных мероприятий.

Примечание – Чертеж границ зон планируемого размещения линейных объектов, подлежащих реконструкции в связи с изменением их местоположения не разрабатывался, т.к. линейных объектов, подлежащих реконструкции в границах территории, в отношении которой осуществляется подготовка проекта планировки, не имеется.

Инв. № подл.	Подп. и дата	Взам. инв. №					Лист
			Изм.	Кол.уч	Лист	№ док.	

06-01-НИПИ/2021-ППТ.Т1



Условные обозначения	
Обозначение	Наименование
	Границы зон планируемого размещения линейных объектов
	Границы кадастровых кварталов
	Границы лесоустроительной квартальной сети
11:15:0201003	Номер кадастрового квартала
120	Номер лесного квартала

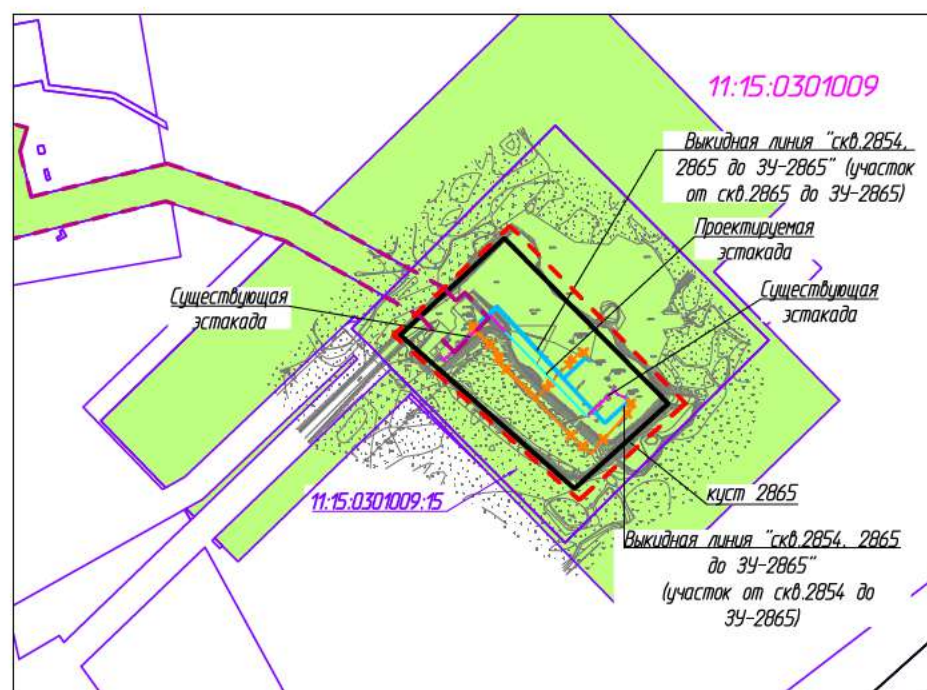
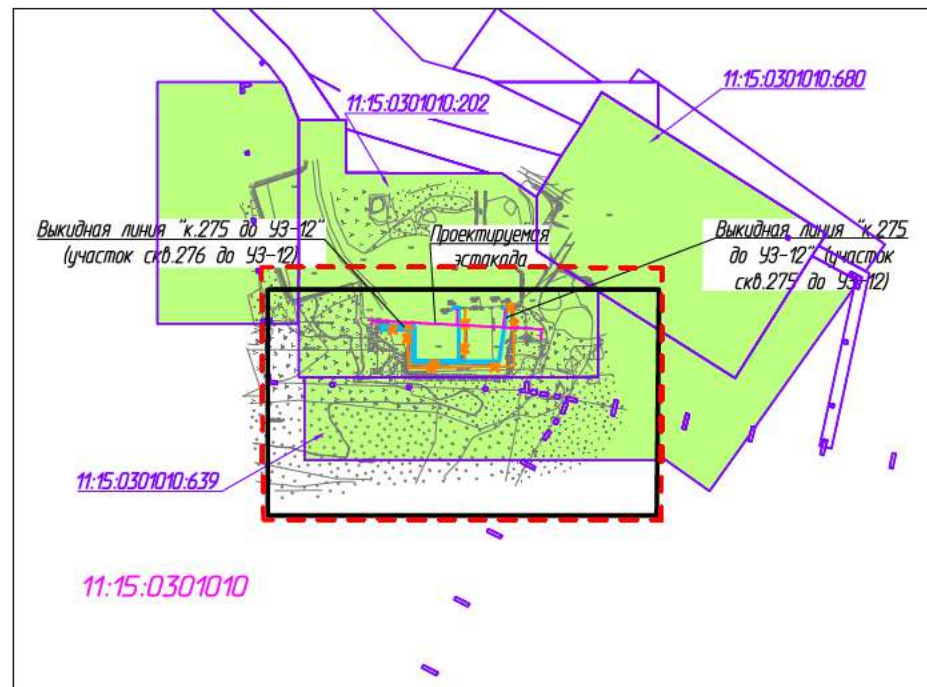
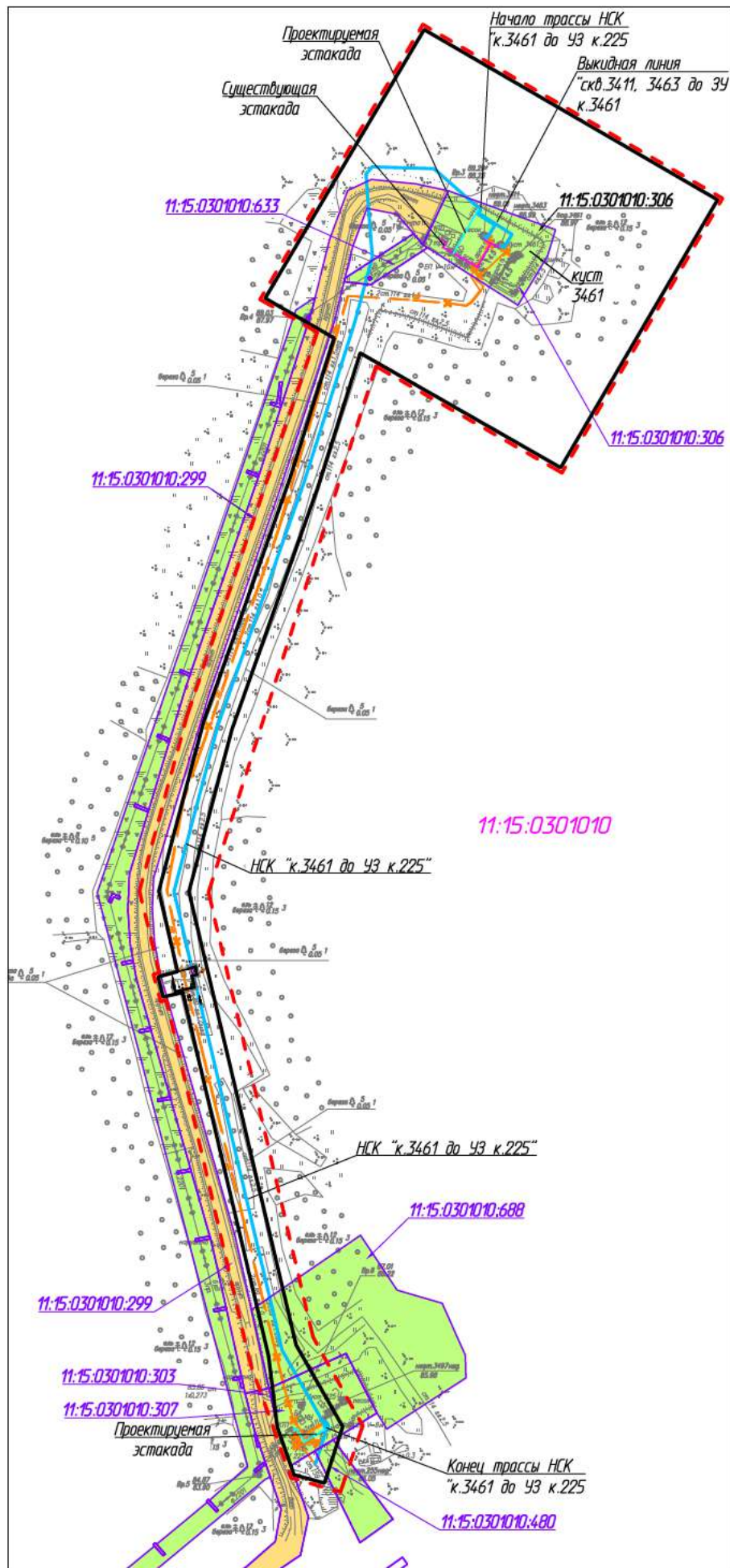
Примечание:

1. Границы зон планируемого размещения линейных объектов, подлежащих реконструкции в связи с изменением их местоположения не отображены, ввиду отсутствия указанных объектов.
2. Границы территории, в отношении которой осуществляется подготовка схемы расположения элементов планировочной структуры совпадают с границами зон планируемого размещения линейных объектов.

Согласовано	
Изм. № подл.	
Подп. и дата	
Взам. инв. №	

					06-01-НИПИ/2021-ППТ.Г2				
					Строительство промышленных трубопроводов Верхне-Возейского месторождения по ТПП "ЛУКОЙЛ-Усинскнефтегаз" в 2023 году				
Изм.	Кол.уч.	Лист	№ док.	Подп.	Дата	Раздел 3 "Материалы по обоснованию проекта планировки территории. Графическая часть"	Стадия	Лист	Листов
Разраб.									
ГИП		Худяев К.						1	
Рук. гр.		Полицук Е.				Схема расположения элементов планировочной структуры М 1:100000	ООО "НИПИ нефти и газа УГТУ"		
Вед.инж.		Петраш М.					Формат А3		

С



Условные обозначения	
Обозначение	Наименование
	Границы территории в отношении которой осуществляется подготовка проекта планировки
	Границы зон планируемого размещения линейных объектов
11:15:0301010	Номер кадастрового квартала
11:15:0301010:688	Кадастровый номер земельного участка
	Границы существующих земельных участков земель лесного фонда, учтенных в ЕГРН
	Границы существующих земельных участков земель промышленности, учтенных в ЕГРН
	Контуры существующих объектов капитального строительства, подлежащих демонтажу
	Границы зон планируемого размещения объектов капитального строительства, установленные ранее утвержденной документацией по планировке территории

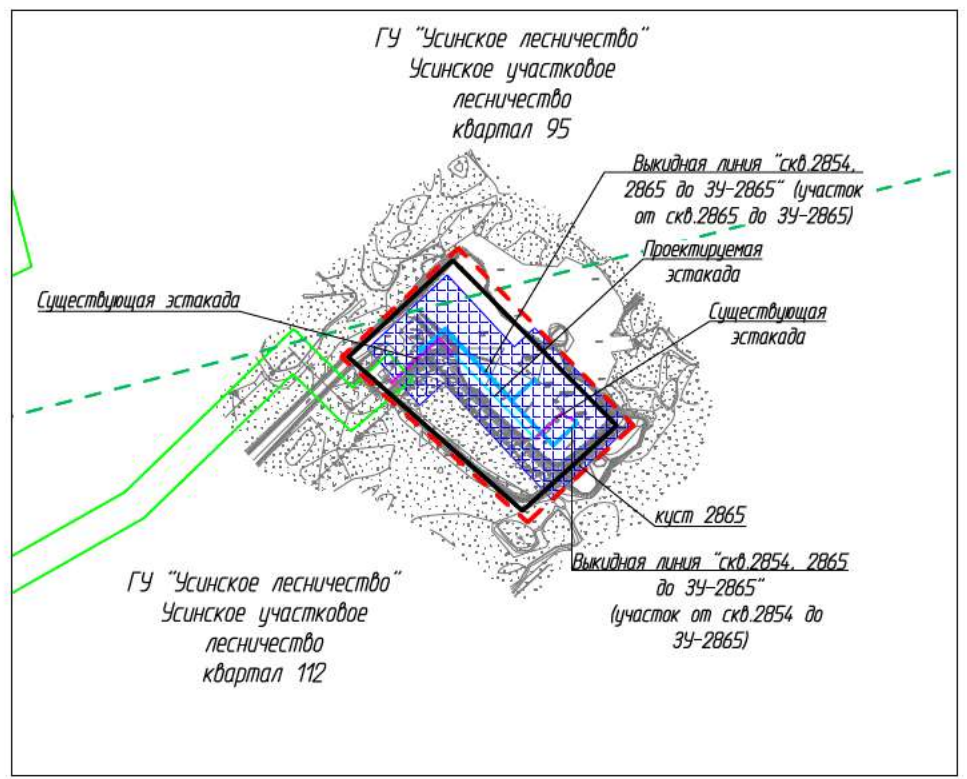
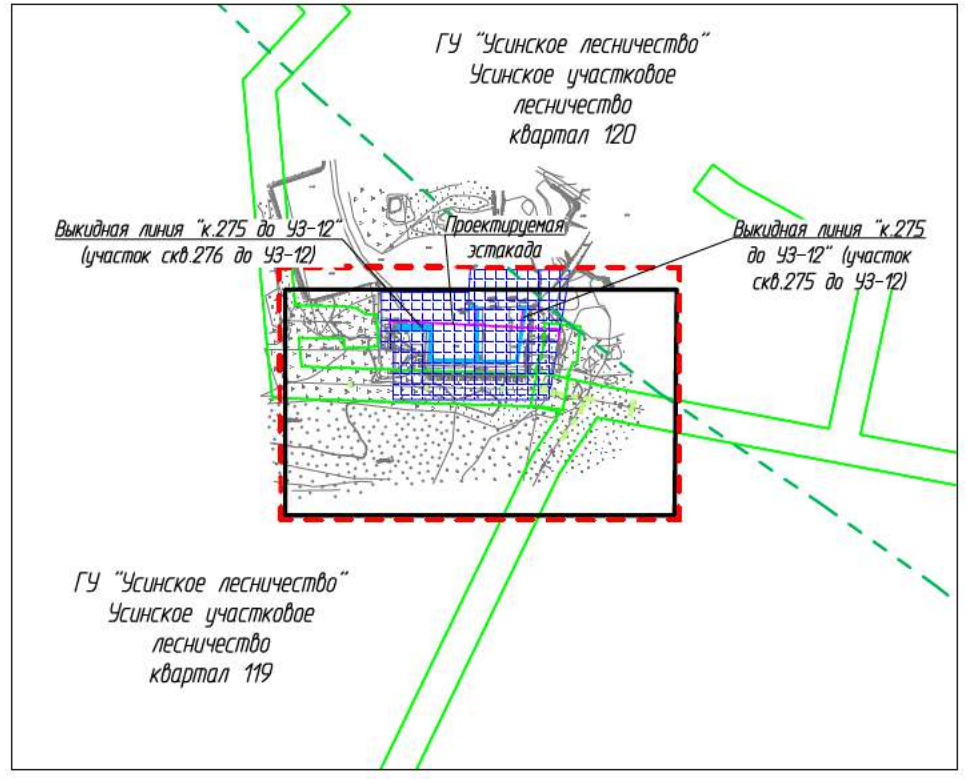
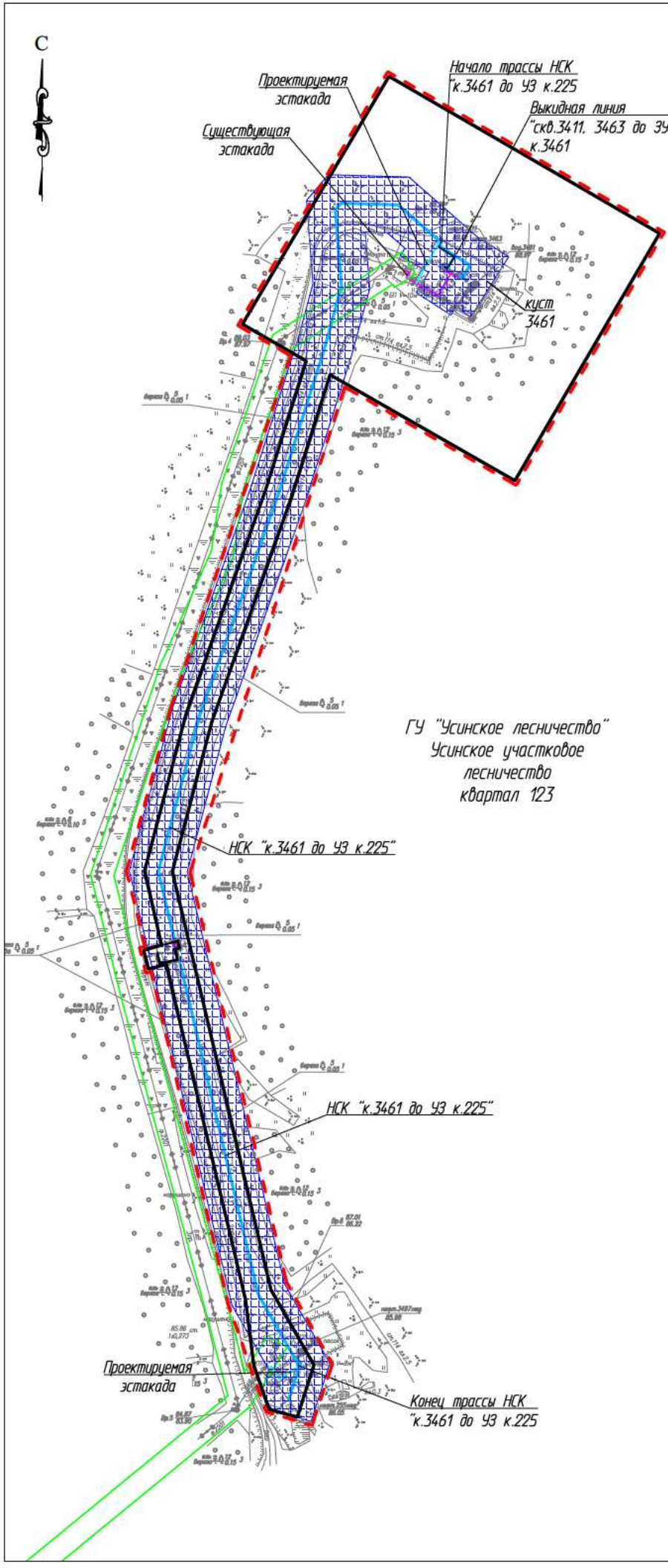
Примечание:

1. Границы зон планируемого размещения линейных объектов, подлежащих реконструкции в связи с изменением их местоположения не отображены, ввиду отсутствия указанных объектов.
2. Необходимость изъятия земельных участков для государственных и муниципальных нужд отсутствует.
3. Существующие объекты капитального строительства не отображены, ввиду их отсутствия.

Согласовано	
Взам. инв. №	
Подп. и дата	
Инв. № подл.	

					06-01-НИПИ/2021-ППТ.ГЗ			
					Строительство промышленных трубопроводов Верхне-Возейского месторождения по ТПП "ЛУКОЙЛ-Усинскнефтегаз" в 2023 году			
Изм.	Кол.уч.	Лист	№ док.	Подп.	Дата	Стадия	Лист	Листов
Разраб.						Раздел 3 "Материалы по обоснованию проекта планировки территории. Графическая часть"	1	
ГИП						Схема использования территории в период подготовки проекта планировки территории М 1:5000	ООО "НИПИ нефти и газа УГТУ"	
Рук. гр.							Формат А3	
Вед.инж.								





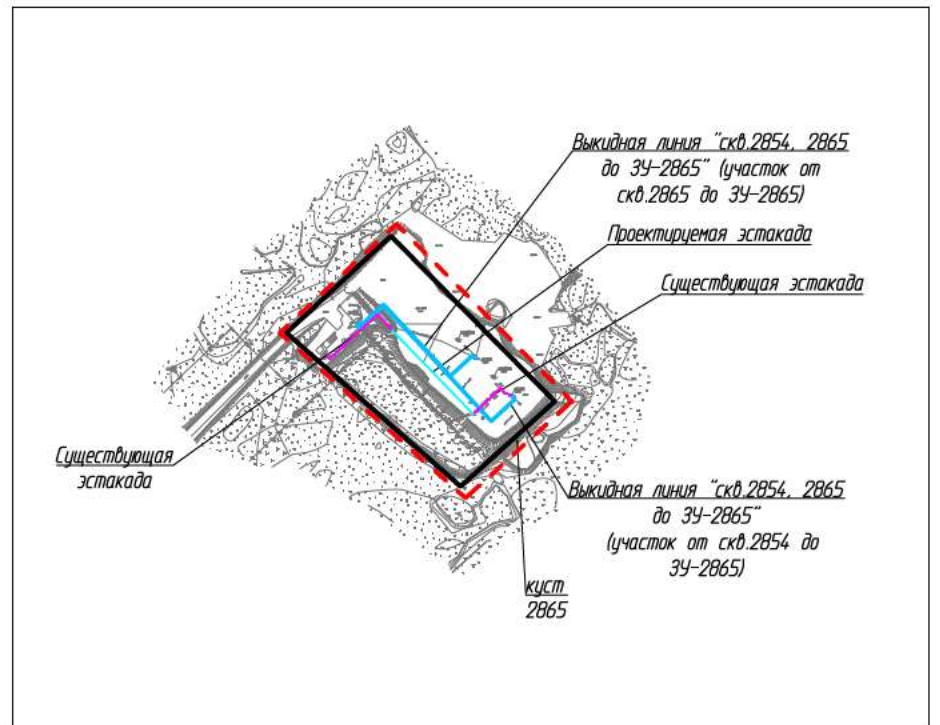
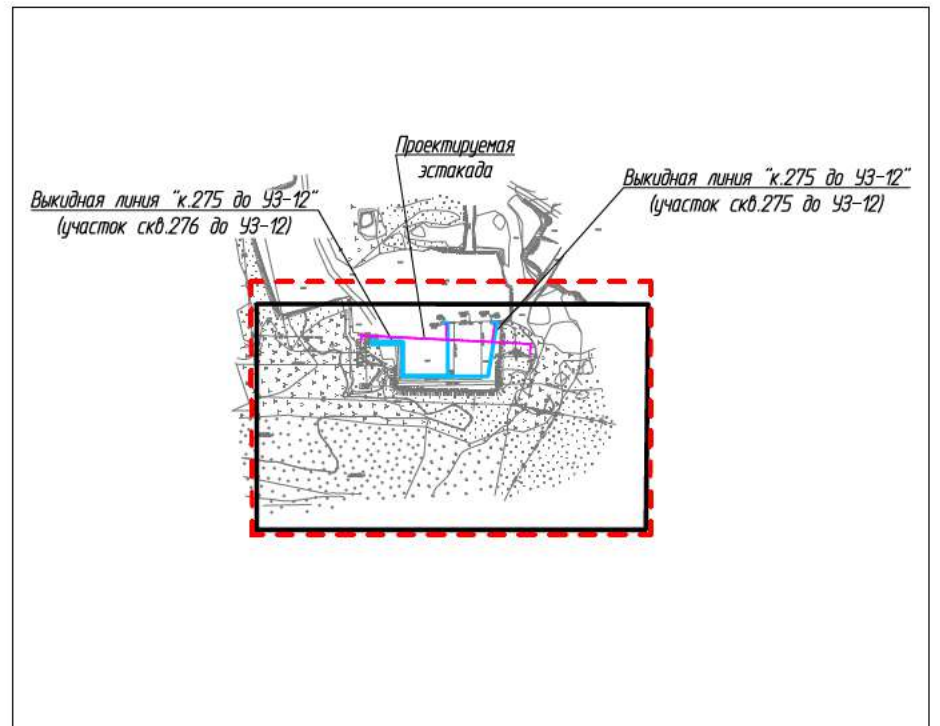
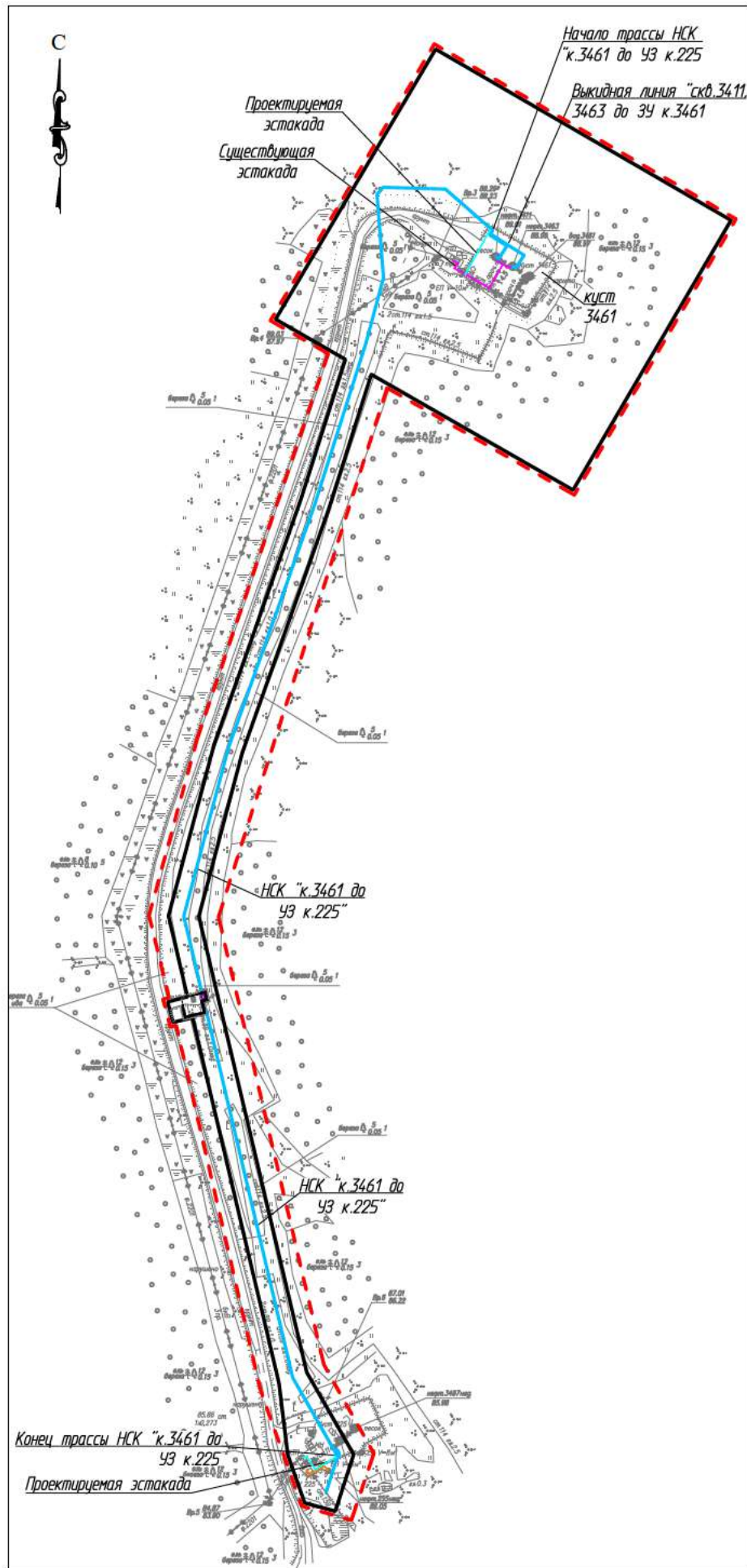
Условные обозначения	
Обозначение	Наименование
	Границы территории в отношении которой осуществляется подготовка проекта планировки
	Границы зон планируемого размещения линейных объектов
	Границы охранных зон инженерных коммуникаций, учтенные в ЕГРН
	Устанавливаемые границы ЗОУИТ
	Границы лесоустроительной квартальной сети

**Примечание.**

1. Границы зон планируемого размещения линейных объектов, подлежащих реконструкции в связи с изменением их местоположения не отображены, в связи с отсутствием таких объектов.
2. ЗОУИТ подлежащих установлению, изменению в связи с размещением линейных объектов, подлежащих реконструкции в связи с их переносом из зон планируемого размещения линейных объектов либо в границах зон планируемого размещения линейных объектов не имеется.
3. Проектируемые объекты расположены вне границ особо охраняемых природных территорий.

Согласовано  
 Инв. № подл.  
 Подп. и дата  
 Взам. инв. №

					06-01-НИПИ/2021-ППТ.Г4				
					Строительство промышленных трубопроводов Верхне-Возейского месторождения по ТПП "ЛУКОЙЛ-Усинскнефтегаз" в 2023 году				
Изм.	Кол.уч.	Лист	№ док.	Подп.	Дата	Раздел 3 "Материалы по обоснованию проекта планировки территории. Графическая часть"	Стадия	Лист	Листов
Разраб.	ГИП	Худяев К.						1	
	Рцк. гр.	Полицук Е.				Схема границ зон с особыми условиями использования территорий, лесничество М 1:5000	ООО "НИПИ нефти и газа УГТУ"		
	Вед.инж.	Петраш М.					Формат А3		



Условные обозначения	
Обозначение	Наименование
	Границы территории в отношении которой осуществляется подготовка проекта планировки территории
	Границы зон планируемого размещения линейных объектов
	Ось проектируемого линейного объекта с пикетажем

Инв. № подл. | Подп. и дата | Взам. инв. № | **Согласовано**

					06-01-НИПИ/2021-ППТ.Г5					
					Строительство промышленных трубопроводов Верхне-Возейского месторождения по ТПП "ЛУКОЙЛ-Усинскнефтегаз" в 2023 году					
Изм.	Кол.уч.	Лист	№ док.	Подп.	Дата	Раздел 3 "Материалы по обоснованию проекта планировки территории. Графическая часть"	Стадия	Лист	Листов	
Разраб.	ГИП	Худяев К.						1		
Рук. гр.	Вед. инж.	Полицук Е.								
					Схема конструктивных и планировочных решений М 1:5000			ООО "НИПИ нефти и газа УГТУ"		
Формат А3										

**РАЗДЕЛ 4 «МАТЕРИАЛЫ ПО ОБОСНОВАНИЮ ПРОЕКТА ПЛАНИРОВКИ  
ТЕРРИТОРИИ. ПОЯСНИТЕЛЬНАЯ ЗАПИСКА»**

***а) описание природно-климатических условий территории, в отношении которой разрабатывается проект планировки территории***

Согласно СП 131.13330.2012 (СНиП 23-01-99\* Актуализированная редакция) «Строительная климатология» по карте климатического районирования для строительства участок изысканий относится к подрайону ІД.

Климат умеренно-континентальный, лето короткое и умеренно-холодное, зима многоснежная, продолжительная и умеренно-суровая.

Среднегодовая температура воздуха по данным метеостанции Усть-Уса равна -2,9°С. Число дней со средней суточной температурой воздуха выше нуля градусов составляет 151.

По весу снегового покрова - ІV район (СП 20.13330.2016). Расчетное значение веса снегового покрова на 1 м<sup>2</sup> горизонтальной поверхности земли, принимаемое по данным табл. 10.1 СП 20.13330.2016, для ІV снегового района составляет 2,0 кПа.

***б) обоснование определения границ зон планируемого размещения линейных объектов***

Земельные участки в границах проектирования расположены в кадастровых кварталах 11:15:0301009, 11:15:0301010 на землях лесного фонда ГУ «Усинское лесничество» Усинское участкового лесничества (кв. №№ 119, 123).

Проектируемый объект располагается вне границ особо охраняемых природных территорий и территорий объектов культурного наследия, на землях лесного фонда, предоставленных в целях разработки и обустройства Верхневозейского нефтяного месторождения. Лицензия на право пользования недрами № СЫК 12546 НЭ.

Нормы отвода земель для проектируемых линейных объектов определяется согласно СН 459-74 «Нормы отвода земель для нефтяных и газовых скважин». Ширина полосы отвода для размещения нефтепровода диаметром до 150 мм (подземно) – 24м.

***в) обоснование определения границ зон планируемого размещения линейных объектов, подлежащих реконструкции в связи с изменением их местоположения***

Не требуется.

***г) обоснование определения предельных параметров застройки территории в границах зон планируемого размещения объектов капитального строительства, проектируемых в составе линейных объектов***

Не требуется.

***д) ведомость пересечений границ зон планируемого размещения линейного объекта (объектов) с сохраняемыми объектами капитального строительства (здание, строение, сооружение, объект, строительство которого не завершено), существующими и строящимися на момент подготовки проекта планировки территории***

***Ведомость пересечения надземных коммуникаций***

***Выкидная линия «скв. 3411, 3463 до ЗУ к. 3461» (участок от скв.3411 до ЗУ к. 3461)***

№	Положение по трассе			Наименование, напряжение, направление	Угол пересечения, град	Кол-во проводов	№ опор, тип и расстояние от оси трассы				Отметки проводов и земли в точке пересечения	
	км	ПК	+				левая опора		правая опора		земля	н.пр.
							№	расст., м	№	расст., м		
1	0,01	0	5,29	Кабельная эстакада	47	—	—	—	—	—	89,09	91,69
2	0,03	0	29,74	Кабельная эстакада	87	—	—	—	—	—	88,81	91,41

***Выкидная линия «скв. 3411, 3463 до ЗУ к. 3461» (участок от скв.3463 до ЗУ к. 3461)***

Сведения отсутствуют.

Изм. инв. №	
Подп. и дата	
Изм. № подл.	

Изм.	Кол.уч	Лист	№ док.	Подп.	Дата

06-01-НИПИ/2021-ППТ.Т1

Лист

**Выкидная линия «к. 275 до УЗ-12» (участок от скв.275 до УЗ-12)**

№	Положение по трассе			Наименование, напряжение, направление	Угол пересечения, град	Кол-во проводов	№ опор, тип и расстояние от оси трассы				Отметки проводов и земли в точке пересечения	
	км	ПК	+				левая опора		правая опора		земля	н.пр.
							№	расст., м	№	расст., м		
1	0,00	0	3,27	Кабельная эстакада	88	—	—	—	—	—	93,75	94,95

**Выкидная линия «к. 275 до УЗ-12» (участок от скв.276 до УЗ-12)**

Сведения отсутствуют.

**Выкидная линия «скв. 2854, 2865 до ЗУ-2865» (участок от скв.2854 до ЗУ-2865)**

№	Положение по трассе			Наименование, напряжение, направление	Угол пересечения, град	Кол-во проводов	№ опор, тип и расстояние от оси трассы				Отметки проводов и земли в точке пересечения	
	км	ПК	+				левая опора		правая опора		земля	н.пр.
							№	расст., м	№	расст., м		
1	0,06	0	62,98	Эл.кабель 0,4кВ эстакада	31	—	—	—	—	—	92,77	—

**Выкидная линия «скв. 2854, 2865 до ЗУ-2865» (участок от скв.2865 до ЗУ-2865)**

№	Положение по трассе			Наименование, напряжение, направление	Угол пересечения, град	Кол-во проводов	№ опор, тип и расстояние от оси трассы				Отметки проводов и земли в точке пересечения	
	км	ПК	+				левая опора		правая опора		земля	н.пр.
							№	расст., м	№	расст., м		
1	0,04	0	35,75	эл.кабель 0.4кВ эстакада	88	—	—	—	—	—	92,73	95,23
2	0,11	1	5,25	эл.кабель 0.4кВ эстакада	31	—	—	—	—	—	92,75	—
3	0,15	1	49,18	Нефтепровод ст.114 эстакада	89	—	—	—	—	—	91,96	94,46
4	0,15	1	50,00	Нефтепровод ст.114 эстакада	89	—	—	—	—	—	92,11	94,61

**Нефтеборный коллектор «к. 3461 до УЗ к. 225»**

№	Положение по трассе			Наименование, напряжение, направление	Угол пересечения, град	Кол-во проводов	№ опор, тип и расстояние от оси трассы				Отметки проводов и земли в точке пересечения	
	км	ПК	+				левая опора		правая опора		земля	н.пр.
							№	расст., м	№	расст., м		
1	0,01	0	9,96	Кабельная эстакада	87	—	—	—	—	—	88.93	91.53

Инва. № подл.	
Подп. и дата	
Взам. инв №	

Изм.	Кол.уч	Лист	№ док.	Подп.	Дата

06-01-НИПИ/2021-ПШТ.Т1

**Ведомость пересечения подземных коммуникаций**

**Выкидная линия «скв. 3411, 3463 до ЗУ к. 3461» (участок от скв.3411 до ЗУ к. 3461)**

№	Положение пересечения			Данные о пересекаемых коммуникациях и пересечениях				
	км	ПК	+	Наименование	Техническое состояние	Угол пересечения, град	Диаметр или сечение, мм	Глубина заложения до верха, м
1	0,02	0	24,62	Дренаж	действ.	60	159	1,00
2	0,03	0	28,08	Дренаж	действ.	42	159	1,00
1	0,03	0	28,95	Нефтепровод	действ.	88	114	1,50
2	0,04	0	37,72	Нефтепровод	действ.	75	114	1,50

**Выкидная линия «скв. 3411, 3463 до ЗУ к. 3461» (участок от скв.3463 до ЗУ к. 3461)**

№	Положение пересечения			Данные о пересекаемых коммуникациях и пересечениях				
	км	ПК	+	Наименование	Техническое состояние	Угол пересечения, град	Диаметр или сечение, мм	Глубина заложения до верха, м
1	0,01	0	14,04	Дренаж	действ.	47	159	1,00
2	0,02	0	17,33	Нефтепровод	действ.	13	114	1,50

**Выкидная линия «к. 275 до УЗ-12» (участок от скв.275 до УЗ-12)**

№	Положение пересечения			Данные о пересекаемых коммуникациях и пересечениях				
	км	ПК	+	Наименование	Техническое состояние	Угол пересечения, град	Диаметр или сечение, мм	Глубина заложения до верха, м
1	0,02	0	15,81	Нефтепровод	действ.	79	114	2,00
2	0,12	1	19,66	Нефтепровод	действ.	87	114	2,00

**Выкидная линия «к. 275 до УЗ-12» (участок от скв.276 до УЗ-12)**

№	Положение пересечения			Данные о пересекаемых коммуникациях и пересечениях				
	км	ПК	+	Наименование	Техническое состояние	Угол пересечения, град	Диаметр или сечение, мм	Глубина заложения до верха, м
1	0,01	0	13,40	Нефтепровод	действ.	88	114	2,00
2	0,02	0	15,30	Нефтепровод	действ.	88	114	2,00
3	0,02	0	16,35	Нефтепровод	действ.	88	114	2,00
4	0,09	0	88,26	Нефтепровод	действ.	88	114	2,00
5	0,09	0	89,25	Нефтепровод	действ.	88	114	2,00

**Выкидная линия «скв. 2854, 2865 до ЗУ-2865» (участок от скв.2854 до ЗУ-2865)**

№	Положение пересечения			Данные о пересекаемых коммуникациях и пересечениях				
	км	ПК	+	Наименование	Техническое состояние	Угол пересечения, град	Диаметр или сечение, мм	Глубина заложения до верха, м
1	0,01	0	5,26	Нефтепровод	недейств.	87	114	1,50
2	0,03	0	27,38	Нефтепровод	действ.	86	114	1,50
3	0,11	1	10,56	Дренаж	действ.	85	57	0,80

Взам. инв. №	
Подп. и дата	
Инв. № подл.	

Изм.	Кол.уч	Лист	№ док.	Подп.	Дата

06-01-НИПИ/2021-ПШТ.Т1

**Выкидная линия «скв. 2854, 2865 до ЗУ-2865» (участок от скв.2865 до ЗУ-2865)**

№	Положение пересечения			Данные о пересекаемых коммуникациях и пересечениях				
	км	ПК	+	Наименование	Техническое состояние	Угол пересечения, град	Диаметр или сечение, мм	Глубина заложения до верха, м
1	0,03	0	34,53	Нефтепровод	действ.	86	114	1,50
2	0,05	0	52,41	Нефтепровод	недейств.	84	114	1,50
3	0,07	0	68,83	Нефтепровод	действ.	86	114	1,50
4	0,15	1	52,71	Дренаж	действ.	84	57	0,80

**Нефтеборный коллектор «к. 3461 до УЗ к. 225»**

№	Положение пересечения			Данные о пересекаемых коммуникациях и пересечениях				
	км	ПК	+	Наименование	Техническое состояние	Угол пересечения, град	Диаметр или сечение, мм	Глубина заложения до верха, м
1	0,01	0	8,44	Водовод	действ.	80	114	1,20
2	0,03	0	27,94	Водовод	действ.	88	114	2,50
3	0,18	1	80,21	Водовод	действ.	87	114	2,50
4	1,15	11	46,18	Нефтепровод	недейств.	87	114	1,00
5	1,15	11	47,43	Нефтепровод	недейств.	89	114	1,00

**е) ведомость пересечений границ зон планируемого размещения линейного объекта (объектов) с объектами капитального строительства, строительство которых запланировано в соответствии с ранее утвержденной документацией по планировке территории**

Таблица 1 – Ведомость пересечения с объектами капитального строительства, строительство которых запланировано в соответствии с ранее утвержденной документацией по планировке территории:

№ п/п	Реквизиты проекта планировки территории и (или) проекта межевания территории
1	Постановление администрации МОГО «Усинск» № 13 от 17.01.2019 «Об утверждении документации по планировке территории (проект планировки и проект межевания) под объект «Строительство промысловых трубопроводов Верхне-Возейского по ТПП «ЛУКОЙЛ-Усинскнефтегаз» в 2020 году»

**ж) ведомость пересечений границ зон планируемого размещения линейного объекта (объектов) с водными объектами (в том числе с водотоками, водоемами, болотами и т.д.).**

Пересечения с водными объектами отсутствуют.

**Примечания**

1. Схема организации улично-дорожной сети и движения транспорта не разрабатывалась, т.к. данным проектом планировки размещение автомобильных дорог и (или) железнодорожного транспорта не предусмотрено.

2. Схема вертикальной планировки, инженерной подготовки и инженерной защиты территории не разрабатывалась, т.к. в соответствии с Приказом №740/пр от 25.04.2017 Министерство строительства и жилищно-коммунального хозяйства Российской Федерации «Об установлении случаев подготовки и требований к подготовке входящей в состав материалов по обоснованию проекта планировки территории схемы вертикальной планировки, инженерной подготовки и инженерной защиты территории» разработка не требуется.

Данный проект планировки подготавливается в отношении территории с рельефом, имеющим уклон менее 8 процентов. Территория проектирования не относится к районам развития опасных геологических и инженерно-геологических процессов.

3. Схема границ территорий объектов культурного наследия не разрабатывалась, т.к.

Взам. инв. №	
Подп. и дата	
Инв. № подл.	

Изм.	Кол.уч	Лист	№ док.	Подп.	Дата

на земельных участках, подлежащих воздействию строительных работ, объекты культурного наследия, включенные в единый государственный реестр объектов культурного наследия народов РФ, отсутствуют.

4. Схема границ территорий, подверженных риску возникновения чрезвычайных ситуаций природного и техногенного характера не разрабатывалась, т.к. проектируемый объект не попадает в границы зон возможной опасности, а именно: в зоны возможных разрушений, возможного радиоактивного загрязнения, возможного катастрофического затопления, возможного химического заражения, возможного образования завалов. Выполнения инженерно-технических мероприятий гражданской обороны, предусмотренных для указанных зон, не требуется.

Планируемые к размещению объекты не относятся к объектам федерального, регионального или местного значения, определенными пунктами 18, 19, 20 статьи 1 Градостроительного кодекса РФ от 29.12.2004 №160-ФЗ (ред. от 30.04.2021).

Инв. № подл.	Подп. и дата	Взам. инв. №					Лист
Изм.	Кол.уч	Лист	№ док.	Подп.	Дата		

06-01-НИПИ/2021-ПТТ.Т1



**Общество с ограниченной ответственностью  
«НАУЧНО-ИССЛЕДОВАТЕЛЬСКИЙ И ПРОЕКТНЫЙ  
ИНСТИТУТ НЕФТИ И ГАЗА  
УХТИНСКОГО ГОСУДАРСТВЕННОГО ТЕХНИЧЕСКОГО  
УНИВЕРСИТЕТА»**

**(ООО «НИПИ нефти и газа УГТУ»)**

---

**СТРОИТЕЛЬСТВО ПРОМЫСЛОВЫХ ТРУБОПРОВОДОВ ВЕРХНЕ-  
ВОЗЕЙСКОГО МЕСТОРОЖДЕНИЯ ПО ТПП «ЛУКОЙЛ-  
УСИНСКНЕФТЕГАЗ» В 2023 ГОДУ**

*ДОКУМЕНТАЦИЯ ПО ПЛАНИРОВКЕ ТЕРРИТОРИИ*

**Книга 2 «Проект межевания территории»**

**06-01-НИПИ/2021-ПМТ**





Общество с ограниченной ответственностью  
«НАУЧНО-ИССЛЕДОВАТЕЛЬСКИЙ И ПРОЕКТНЫЙ  
ИНСТИТУТ НЕФТИ И ГАЗА  
УХТИНСКОГО ГОСУДАРСТВЕННОГО ТЕХНИЧЕСКОГО  
УНИВЕРСИТЕТА»

(ООО «НИПИ нефти и газа УГТУ»)

**СТРОИТЕЛЬСТВО ПРОМЫСЛОВЫХ ТРУБОПРОВОДОВ ВЕРХНЕ-  
ВОЗЕЙСКОГО МЕСТОРОЖДЕНИЯ ПО ТПП «ЛУКОЙЛ-  
УСИНСКНЕФТЕГАЗ» В 2023 ГОДУ**  
*ДОКУМЕНТАЦИЯ ПО ПЛАНИРОВКЕ ТЕРРИТОРИИ*

**Книга 2 «Проект межевания территории»**

**06-01-НИПИ/2021-ПМТ**

Инов. № подл.	Подп. и дата	Взам. инв. №

Исполнительный директор

Д.В. Шаров

Главный инженер проекта

К.В. Худяев

	Обозначение	Наименование	Страница
		<b>Раздел 1 «Проект межевания территории. Графическая часть»</b>	
1	06-01-НИПИ/2021- ПМТ.Г1	Чертеж межевания территории	
		<b>Раздел 2 «Проект межевания территории. Текстовая часть»</b>	
2	06-01-НИПИ/2021- ПМТ.Т	Пояснительная записка	
		<b>Раздел 3 «Материалы по обоснованию проекта межевания территории. Графическая часть»</b>	
3	06-01-НИПИ/2021- ПМТ.Г2	Схема расположения проектируемого лесного участка	
4	06-01-НИПИ/2021- ПМТ.Г3	Схема расположения земельных участков в границах ЗОУИТ	
		<b>Раздел 4 «Материалы по обоснованию проекта межевания территории. Пояснительная записка»</b>	
5	06-01-НИПИ/2021- ПМТ.Т	Пояснительная записка	
		<b>Приложение</b>	


Взам. инв. №

Подп. и дата

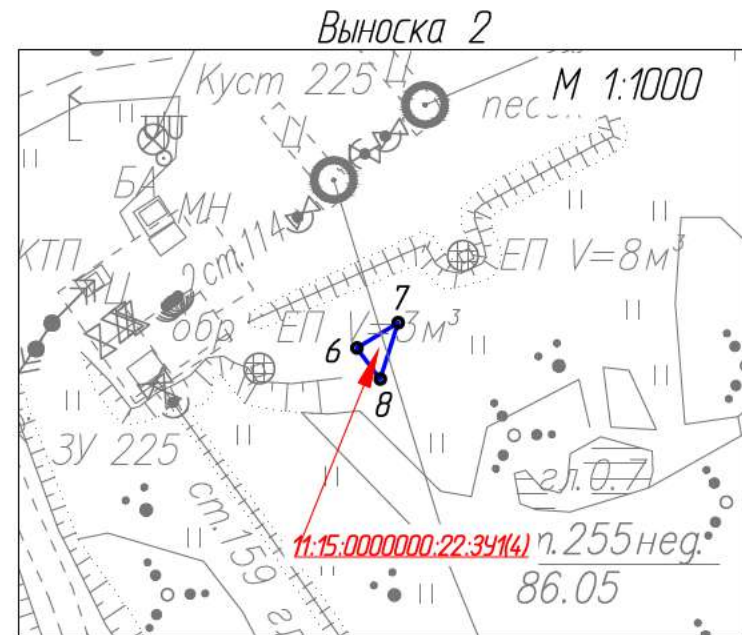
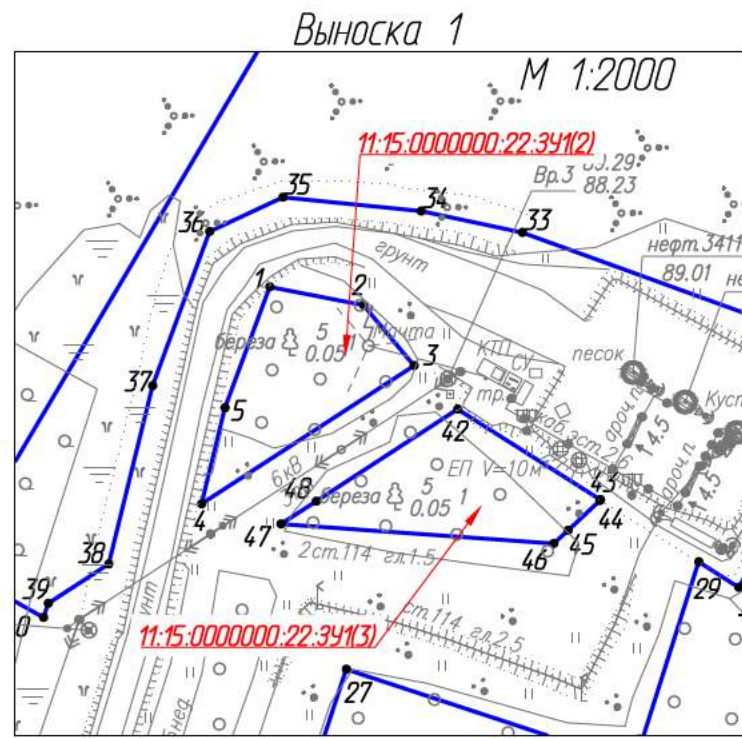
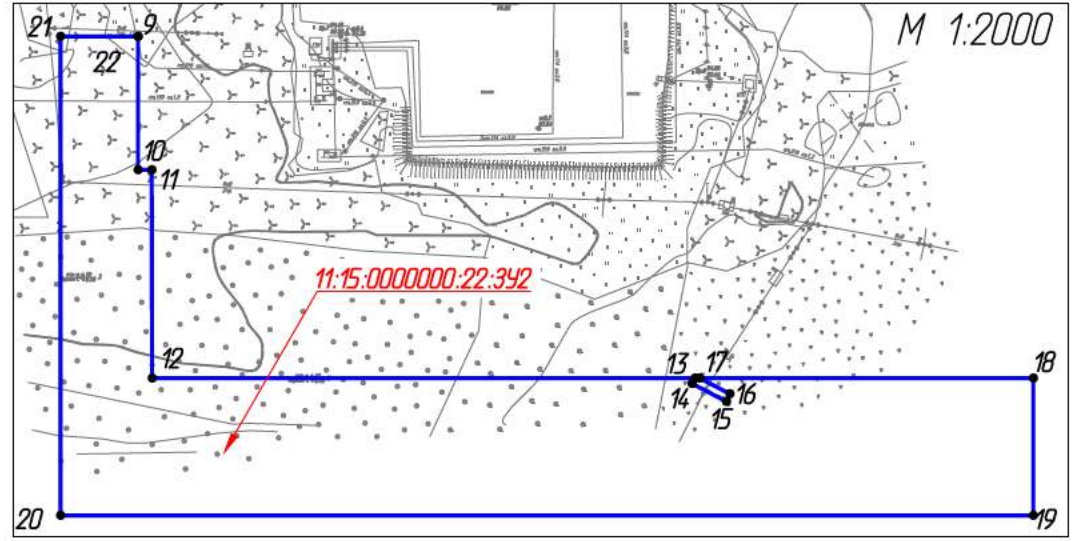
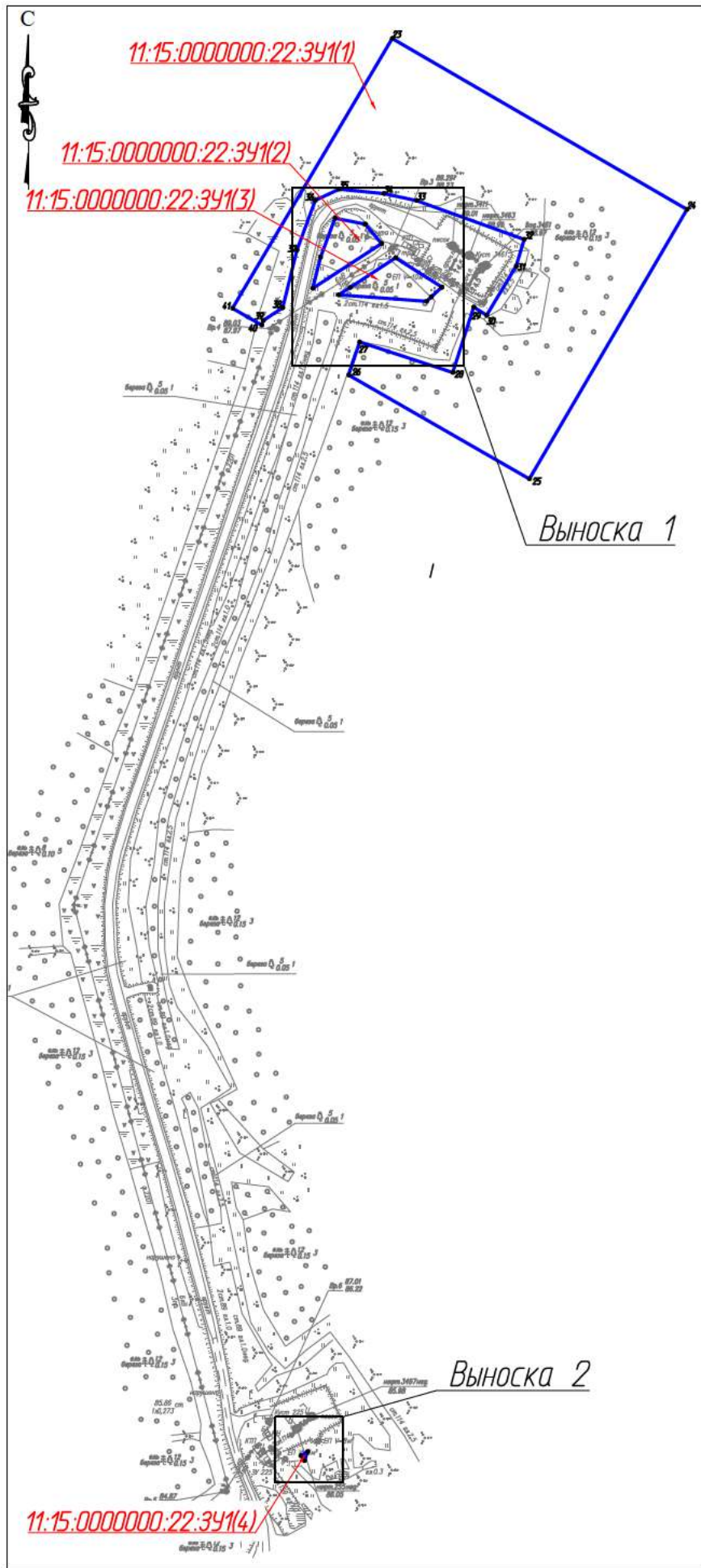
Инв. № подл.

06-01-НИПИ/2021-ПМТ

Изм.	Кол.уч.	Лист	№ док.	Подп.	Дата

Содержание

Стадия	Лист	Листов
ООО «НИПИ нефти и газа УГТУ»		



Условные обозначения	
Обозначение	Наименование
	Границы образуемых земельных участков
11:15.0000000:22.341(1)	Условные номера образуемых земельных участков
• 6	Номер характерной точки границы внодь образуемого земельного участка

Примечание:

1. Определение линий отступа от красных линий в целях определения мест допустимого размещения зданий, строений, сооружений не требуется.
2. Земельных участков, образование которых предусмотрено схемой расположения земельного участка или земельных участков на кадастровом плане территории, не имеется.

Согласовано  
 Взам. инв. №  
 Подп. и дата  
 Инв. № подл.

						06-01-НИПИ/2021-ПМТ.Г1			
						Строительство промышленных трубопроводов Верхне-Возейского месторождения по ТПП "ЛУКОЙЛ-Усинскнефтегаз" в 2023 году			
Изм.	Кол.уч.	Лист	№ док.	Подп.	Дата	Раздел 1 "Проект межевания территории. Графическая часть"	Стадия	Лист	Листов
Разраб.								1	
ГИП		Худяев К.							
Рук. гр.		Полищук Е.				Чертеж межевания территории Масштаб 1:5000	ООО "НИПИ нефти и газа УГТУ"		
Вед.инж.		Петраш М.							
						Формат А3			

## Раздел 2 «ПРОЕКТ МЕЖЕВАНИЯ ТЕРРИТОРИИ. ТЕКСТОВАЯ ЧАСТЬ»

Проект межевания территории выполнен на основе, разработанного проекта планировки территории по объекту «Строительство промышленных трубопроводов Верхне-Возейского месторождения по ТПП "ЛУКОЙЛ-Усинскнефтегаз" в 2023 году» подготовлен ООО «НИПИ нефти и газа УГТУ» (Дополнительное соглашение № 06-01-НИПИ/2021 от 19.02.2021 к рамочному договору подряда №11У2146 от 28.09.2011 с ООО «ЛУКОЙЛ-Коми»).

Решение о подготовке документации по планировке территории принято администрацией МОГО «Усинск» - постановление от 22.06.2021 № 1014 «О подготовке документации по планировке территории (проект планировки и проект межевания территории) по объекту: «Строительство промышленных трубопроводов Верхне-Возейского месторождения по ТПП "ЛУКОЙЛ-Усинскнефтегаз" в 2023 году».

Проект подготовлен в целях раздела земельного участка с кадастровым номером 11:15:000000:22 для образования земельных участков под строительство, реконструкцию, эксплуатацию линейных объектов («Строительство промышленных трубопроводов Верхне-Возейского месторождения по ТПП «ЛУКОЙЛ-Усинскнефтегаз» в 2023 году»).

Местоположение образуемых земельных участков: Российская Федерация, Республика Коми, МОГО «Усинск», ГУ «Усинское лесничество», Усинское участковое лесничество, кварталы №№ 119, 123.

**а) перечень образуемых земельных участков** представлен в таблице 1.

Таблица 1 – Сведения об образуемых земельных участках.

<b>Трубопровод технологический к кусту 3461</b>					
Условный номер образуемого земельного участка			<b>11:15:000000:22:3У1</b>		
Местоположение образуемого земельного участка			Российская Федерация, Республика Коми, МОГО «Усинск», ГУ "Усинское лесничество", Усинское участковое лесничество		
Вид разрешенного использования образуемого земельного участка			Строительство, реконструкция, эксплуатация линейных объектов ("Строительство промышленных трубопроводов Верхне-Возейского месторождения по ТПП "ЛУКОЙЛ-Усинскнефтегаз" в 2023 году" (технологический трубопровод к кусту 3461))		
Категория земель			Земли лесного фонда		
Кадастровый номер земельного участка/ кадастрового квартала, из которого образуется земельный участок			11:15:000000:22		
Способ образования земельного участка			Образование земельных участков из земельных участков, находящихся в государственной или муниципальной собственности		
<b>11:15:000000:22:3У1(1)</b>					
№ точки	X	Y	№ точки	X	Y
23	1197019,95	5442943,59	33	1196887,36	5442963,54
24	1196880,10	5443184,60	34	1196893,08	5442936,80
25	1196659,83	5443055,69	35	1196896,73	5442900,19
26	1196744,67	5442908,03	36	1196887,62	5442880,82
27	1196771,84	5442916,92	37	1196846,88	5442865,75
28	1196746,72	5442993,20	38	1196799,71	5442854,17
29	1196800,27	5443010,14	39	1196789,32	5442838,19
30	1196793,54	5443020,75	40	1196785,54	5442836,91
31	1196833,85	5443045,00	41	1196799,24	5442813,06
32	1196855,55	5443051,50	23	1197019,95	5442943,59
Площадь 11:15:00000000:22:3У1(1)		5,0475	га		

Взам. инв. №  
 Подп. и дата  
 Инв. № подл.

06-01-НИПИ/2021-ПМТ.Т1

Лист

Изм. Кол.уч Лист № док. Подп. Дата

11:15:0000000:22:3У1(2)					
№ точки	X	Y	№ точки	X	Y
1	1196873,01	5442896,74	4	1196815,63	5442878,69
2	1196868,16	5442921,50	5	1196841,01	5442884,91
3	1196852,20	5442934,90	1	1196873,01	5442896,74
Площадь 11:15:00000000:22:3У1(2)		0,1498	га		
11:15:0000000:22:3У1(3)					
42	1196840,67	5442946,40	46	1196805,10	5442971,83
43	1196816,75	5442984,14	47	1196810,26	5442899,71
44	1196816,44	5442984,03	48	1196816,33	5442909,03
45	1196808,64	5442975,64	42	1196840,67	5442946,40
Площадь 11:15:00000000:22:3У1(3)		0,1586	га		
11:15:0000000:22:3У1(4)					
6	1195861,19	5442868,86	8	1195857,09	5442871,95
7	1195864,54	5442874,34	6	1195861,19	5442868,86
Площадь 11:15:00000000:22:3У1(4)		0,0016	га		
<b>ИТОГО 11:15:0000000:22:3У1</b>		<b>5,3575</b>	<b>га</b>		
Трубопровод технологический к кусту 275					
Условный номер образуемого земельного участка			11:15:000000:22:3У2		
Местоположение образуемого земельного участка			Российская Федерация, Республика Коми, МОГО «Усинск», ГУ "Усинское лесничество", Усинское участковое лесничество		
Вид разрешенного использования образуемого земельного участка			Строительство, реконструкция, эксплуатация линейных объектов ("Строительство промысловых трубопроводов Верхне-Возейского месторождения по ТПП "ЛУКОЙЛ-Усинскнефтегаз" в 2023 году" (технологический трубопровод к кусту 275))		
Категория земель			Земли лесного фонда		
Кадастровый номер земельного участка/ кадастрового квартала, из которого образуется земельный участок			11:15:000000:22		
Способ образования земельного участка			Образование земельных участков из земельных участков, находящихся в государственной или муниципальной собственности		
№ точки	X	Y	№ точки	X	Y
9	1195425,81	5436310,95	17	1195335,45	5436459,49
10	1195390,50	5436310,95	18	1195335,45	5436547,65
11	1195390,50	5436314,57	19	1195299,16	5436547,65
12	1195335,45	5436314,63	20	1195299,16	5436290,47
13	1195335,45	5436458,24	21	1195425,81	5436290,47
14	1195334,04	5436457,42	22	1195425,81	5436310,94
15	1195329,29	5436466,47	9	1195425,81	5436310,95
16	1195331,28	5436467,42			
<b>ИТОГО 11:15:0000000:22:3У2</b>		<b>1,1363</b>	<b>га</b>		
<b>ВСЕГО по участкам:</b>		<b>6,4938</b>	<b>га</b>		

Примечание: образуемые земельные участки не относятся к землям общего пользования.

Целевое назначение лесов, вид (виды) разрешенного использования лесного участка, количественные и качественные характеристики лесного участка, сведения о нахождении лесного участка в границах особо защитных участков лесов представлены в таблице 2.

Взам. инв. №  
Подл. и дата  
Инв. № подл.

Изм.	Кол.уч	Лист	№ док.	Подп.	Дата
------	--------	------	--------	-------	------

06-01-НИПИ/2021-ПМТ.Т1

Лист

Таблица 2 – Характеристики лесного участка

1. Местоположение, границы и площадь проектируемого лесного участка										
Субъект Российской Федерации	Республика Коми									
Муниципальное образование	МОГО «Усинск»									
Категория земель	Земли лесного фонда									
Лесничество (лесопарк)	ГУ «Усинское лесничество»									
Участковое лесничество, урочище (при наличии)	Усинское									
Целевое назначение лесов, категория защитных лесов	Защитные, притундровые леса									
Квартал	119									
Лесотаксационный выдел/часть лесотаксационного выдела	20, 27									
Квартал	123									
Лесотаксационный выдел/часть лесотаксационного выдела	3, 6, 7, 8, 15									
<b>Площадь проектируемого лесного участка, га</b>	<b>6,4938</b>									
2. Целевое назначение лесов										
В соответствии с приказом Федерального агентства лесного хозяйства от «09» декабря 2008 года № 381 «Об определении количества лесничеств на территории Республики Коми и установления границ» на территории (Об определении количества лесничеств (лесопарков) установления их границ)										
Республики Коми	Усинское		участковое лесничество							
(наименование субъекта Российской Федерации)	(наименование)									
входит в состав	Усинского		лесничества (лесопарка). На момент проектирования лесного участка,							
	(наименование)									
на территории	Усинского		лесничества (лесопарка) распространяется действие лесохозяйственного							
	(наименование)									
регламента утвержденного Приказом министерства промышленности, природных ресурсов, энергетики и транспорта РК от 15.12.2017 №2809/1										
(наименование и органа государственной власти, органа местного самоуправления)										
Леса на территории Республики Коми в соответствии со ст. 8 Федерального закона от 04.12.2006 №201-ФЗ (наименование субъекта РФ)										
«О введении в действие Лесного кодекса Российской Федерации» отнесены к защитным (указать целевое назначение лесов)										
лесам, что отражено в Лесном плане	Республики Коми		, утвержден-		Распоряжением главы					
	(наименование субъекта РФ)		НОМ							
Республики Коми №106-р от «01» мая 2020,	и лесохозяйственном регламенте				Усинского					
(наименование и органа государственной власти, органа местного самоуправления)					(наименование)					
лесничества лесопарка).										
Согласно указанным документам лесного планирования квартал 119, 123 (номер(а))										
-	урочища (при наличии)		Усинского		участкового лесничества, в котором расположен					
(наименование)	(наименование)									
проектируемый лесной участок, относится защитным лесам, (указать целевое назначение лесов)										
категории защитных лесов - притундровые леса										
3. Количественные и качественные характеристики проектируемого лесного участка										
Количественные и качественные характеристики проектируемого лесного участка составляются на основании данных государственного лесного реестра Усинского лесничества (лесопарка) и (наименование)										
необходимости натурного обследования.										
3.1. Распределение земель										
Общая площадь, га	в том числе									
	лесные земли					нелесные земли				
	занятые лесными насаждениями - всего	в том числе покрытые лесными культурами	лесные питомники, плантации	не занятые лесными насаждениями	итого	дороги	про-секи	боло-та	другие	итого
1	2	3	4	5	6	7	8	9	10	11
6,4938	5,7699	-	-	-	5,7699	-	-	-	0,7239	0,7239

Взам. инв №

Подп. и дата

Инв. № подл.

06-01-НИПИ/2021-ПМТ.Т1

Лист

Изм. Кол.уч Лист № док. Подп. Дата

3.2. Характеристика насаждений проектируемого лесного участка

Участковое лесничество/ урочище (при наличии)	Номер квартала	Номер выдела	Состав насаждения или характеристика лесного участка при отсутствии насаждения	Площадь (га)/ запас древесины при наличии (куб. м)	в том числе по группам возраста древостоя (га/куб м)				
					молодняки	средне-возрастные	приспевающие	спелые и перестойные	
1	2	3	4	5	6	7	8	9	
Усинское	<b>Трубопровод технологический к кусту 3461 11:15:0000000:22:ЗУ1(1)</b>								
	<i>Защитные</i>								
	123	6	6Е4Б	1,6057/32	-	-	-	1,6057/32	
	123	7	тундра низменная	0,3225/-	-	-	-	-	
	123	8	9Е1Б	0,3504/21	-	-	-	0,3504/21	
	123	3	9Е1Б	2,7689/166	-	-	-	2,7689/166	
	<b>Итого:</b>				<b>5,0475/219</b>	-	-	-	<b>4,7250/219</b>
	<b>Трубопровод технологический к кусту 3461 11:15:0000000:22:ЗУ1(2)</b>								
	<i>Защитные</i>								
	123	7	тундра низменная	0,0101/-	-	-	-	-	
	123	6	6Е4Б	0,1397/3	-	-	-	0,1397/3	
	<b>Итого:</b>				<b>0,1498/3</b>	-	-	-	<b>0,1397/3</b>
	<b>Трубопровод технологический к кусту 3461 11:15:0000000:22:ЗУ1(3)</b>								
	<i>Защитные</i>								
	123	6	6Е4Б	0,1586/3	-	-	-	0,1586/3	
	<b>Итого:</b>				<b>0,1586/3</b>	-	-	-	<b>0,1586/3</b>
	<b>Трубопровод технологический к кусту 3461 11:15:0000000:22:ЗУ1(4)</b>								
	<i>Защитные</i>								
	123	15	7ЕЗБ	0,0016/-	-	-	-	0,0016/-	
	<b>Итого:</b>				<b>0,0016/-</b>	-	-	-	<b>0,0016/-</b>
<b>Трубопровод технологический к кусту 275 11:15:0000000:22:ЗУ2</b>									
<i>Защитные</i>									
119	27	тундра низменная	0,3913/-	-	-	-	-		
119	20	8Е2Б	0,7450/30	-	-	-	0,7450/30		
<b>Итого:</b>				<b>1,1363/30</b>	-	-	-	<b>0,7450/30</b>	
<b>Итого по участковому лесничеству</b>				<b>6,4938/255</b>	-	-	-	<b>5,7699/255</b>	
<b>Защитные</b>				<b>6,4938/255</b>	-	-	-	<b>5,7699/255</b>	

3.3. Средние таксационные показатели насаждений проектируемого лесного участка

Целевое назначение лесов	Хозяйство, преобладающая порода	Состав насаждений	Возраст	Бонитет	Полнота	Средний запас древесины (куб. м/га)		
						средневозрастные	приспевающие	спелые и перестойные
1	2	3	4	5	6	7	8	9
Защитные	Хвойное, Ель	7ЕЗБ	177	5Б	0,4	-	-	44

3.4. Виды и объемы использования лесов на проектируемом лесном участке

Целевое назначение лесов	Хозяйство (хвойное, твердолиственное, мягколиственные)	Площадь, га	Единица измерения	Объемы использования лесов (изъятия лесных ресурсов)
1	2	3	4	5
Вид использования лесов	<b>Строительство, реконструкция, эксплуатация линейных объектов</b>			
Цель предоставления лесного участка	Строительство промысловых трубопроводов Верхне-Возейского месторождения по ТПП "ЛУКОЙЛ-Усинскнефтегаз" в 2023 году			
защитные	хвойное	5,7699	га	255

4. Виды разрешенного использования лесов на проектируемом лесном участке

Лесохозяйственным регламентом \_\_\_\_\_ Усинское \_\_\_\_\_ лесничества (лесопарка) (наименование) в квартале \_\_\_\_\_ 119, 123 \_\_\_\_\_ - \_\_\_\_\_ урочища (при наличии), (номер(а)) (наименование) Усинское \_\_\_\_\_ участкового лесничества и соответственно в проектируемом лесном участке установлены (наименование) следующие виды разрешенного использования лесов: Строительство, реконструкция, эксплуатация линейных объектов.

5. Сведения об обременениях проектируемого лесного участка

По данным государственного лесного реестра квартал \_\_\_\_\_ 119 \_\_\_\_\_ выдел/часть выдела \_\_\_\_\_ 20, 27

Взам. инв. №

Подп. и дата

Инв. № подл.

Изм.	Кол.уч	Лист	№ док.	Подп.	Дата

06-01-НИПИ/2021-ПМТ.Т1

Лист

123 (номер)	выдел/часть выдела (номер)	3, 6, 7, 8, 15 (номер)	(номер)	(номер)
- (наименование)	урочища (при наличии) (наименование)	Усинского (наименование)	участкового лесничества	
Усинского (наименование)	лесничества (лесопарка) имеет обременения по		не имеет (наименование документа, реквизиты)	
вид использования лесов: _____, сроком до (на) _____ (наименование вида использования лесов)				

### 6. Сведения об ограничениях использования лесов

С учетом целевого назначения и правового режима лесов, установленного лесным законодательством Российской Федерации, лесохозяйственным регламентом Усинского лесничества (лесопарка) предусмотрены следующие ограничения в использовании лесов:

Запрещается:

- проведение сплошных рубок лесных насаждений, за исключением случаев, предусмотренных ч.4 ст.17 Лесного кодекса РФ (2006 г.);
- использование лесов для переработки древесины и иных лесных ресурсов;
- создание лесоперерабатывающей инфраструктуры;
- создание лесных плантаций и их эксплуатация;
- заготовка живицы;
- выращивание лесных плодовых, ягодных, декоративных, лекарственных растений;
- использование токсичных химических препаратов для охраны и защиты лесов, в том числе в научных целях.

Не допускается:

- размещение складов ядохимикатов, минеральных удобрений и горюче-смазочных материалов;
- размещение площадок для заправки аппаратуры ядохимикатами, животноводческих комплексов и ферм, мест складирования и захоронения промышленных, бытовых и сельскохозяйственных отходов, кладбищ и скотомогильников, накопителей сточных вод;
- складирование навоза и мусора;
- заправка топливом, мойка и ремонт автомобилей и других машин и механизмов;
- размещение дачных и садово-огородных участков;
- размещение стоянок транспортных средств.

### 7. Сведения о наличии зданий, сооружений, объектов, связанных с созданием лесной инфраструктуры и объектов, не связанных с созданием лесной инфраструктуры на проектируемом лесном участке

#### 7.1 Сведения о наличии зданий, сооружений

№ п/п	Участковое лесничество/ урочище (при наличии)	Номер квартала	Номер выдела	Площадь объекта, га	Наименование объекта
1	2	3	4	5	6
-	-	-	-	-	-

### 8. Сведения о наличии на проектируемом лесном участке особо защитных участков лесов, особо охраняемых природных территорий, зон с особыми условиями использования территорий

Согласно данным государственного лесного реестра на проектируемом лесном участке существуют особо защитные участки лесов (ОЗУ), особо охраняемые природные территории (ООПТ), зоны с особыми условиями использования территорий.

#### 8.1 Сведения о наличии на проектируемом лесном участке ОЗУ

№ п/п	Наименование участкового лесничества/ урочища (при наличии)	Номер квартала	Номер выдела	Виды ОЗУ, наименование ООПТ, виды зон с особыми условиями использования территорий	Общая площадь, га
1	2	3	4	5	6
-	-	-	-	-	-

### 9. Проектирование вида использования лесов лесного участка

Согласно лесохозяйственному регламенту \_\_\_\_\_ Усинского лесничества (лесопарка), квартал, выдел \_\_\_\_\_

(номер)

- урочища (при наличии), \_\_\_\_\_ Усинского участкового лесничества, (наименование) \_\_\_\_\_ (наименование)

в границах которого расположен проектируемый лесной участок, относится к зоне планируемого освоения

Взам. инв. №

Подп. и дата

Инв. № подл.

Изм.	Кол.уч.	Лист	№ док.	Подп.	Дата
------	---------	------	--------	-------	------

06-01-НИПИ/2021-ПМТ.Т1

Лист



лесов для строительства, реконструкции, эксплуатации линейных объектов.  
(наименование вида использования лесов)

Существующих земельных участков, в отношении которых предполагаются их резервирование и (или) изъятие для государственных и муниципальных нужд не имеется.

Существующих земельных участков, на которых линейный объект может быть размещен на условиях сервитута, публичного сервитута не имеется.

Образуемые земельные участки относятся к землям лесного фонда.

**б) перечень координат характерных точек образуемых земельных участков** в системе координат МСК-11 представлен в таблице 1.

**в) сведения о границах территории, применительно к которой осуществляется подготовка проекта межевания** соответствуют сведениям о границах образуемых земельных участков, представленных в таблице 1.

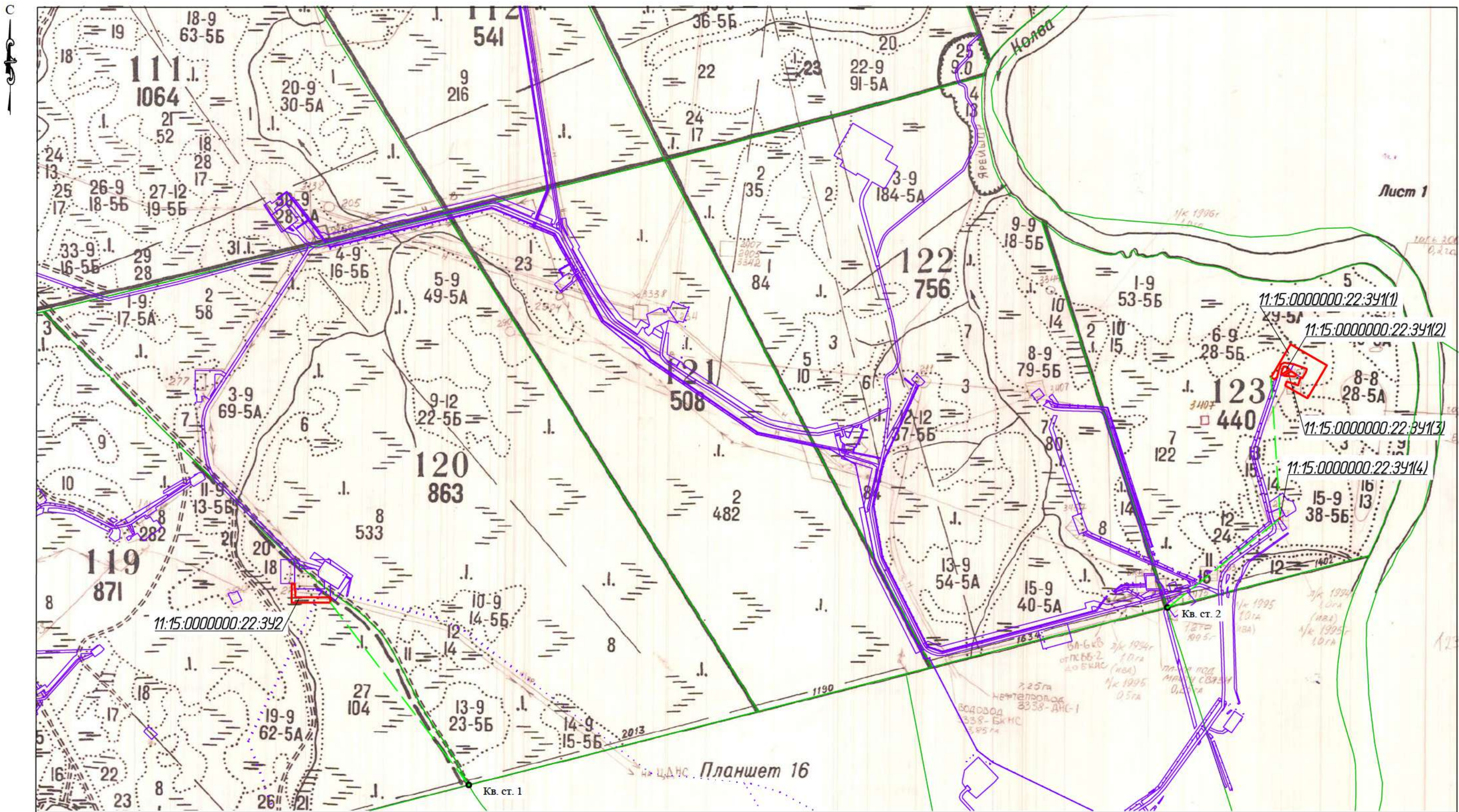
**г) виды разрешённого использования образуемых земельных участков, предназначенных для размещения линейных объектов** представлены в таблице 1.

Инв. № подл.	Подп. и дата	Взам. инв. №

Изм.	Кол.уч	Лист	№ док.	Подп.	Дата

06-01-НИПИ/2021-ПМТ.Т1

Лист

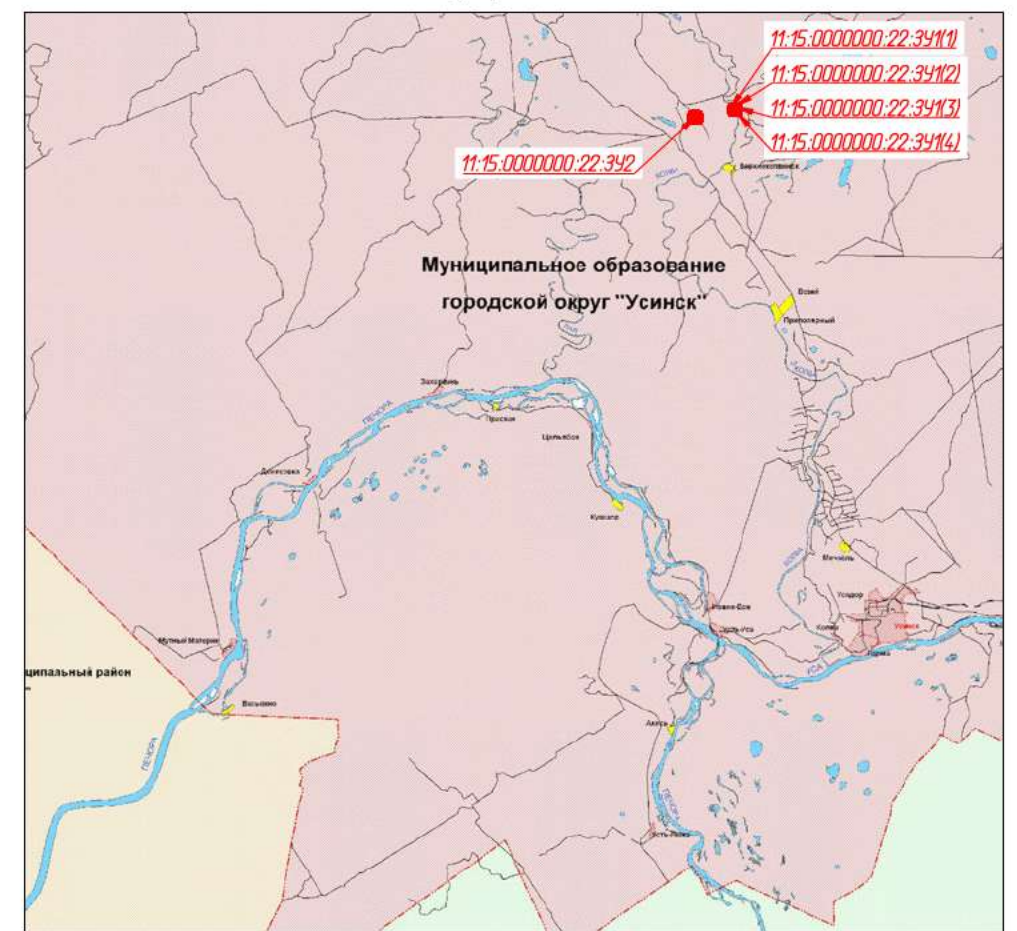
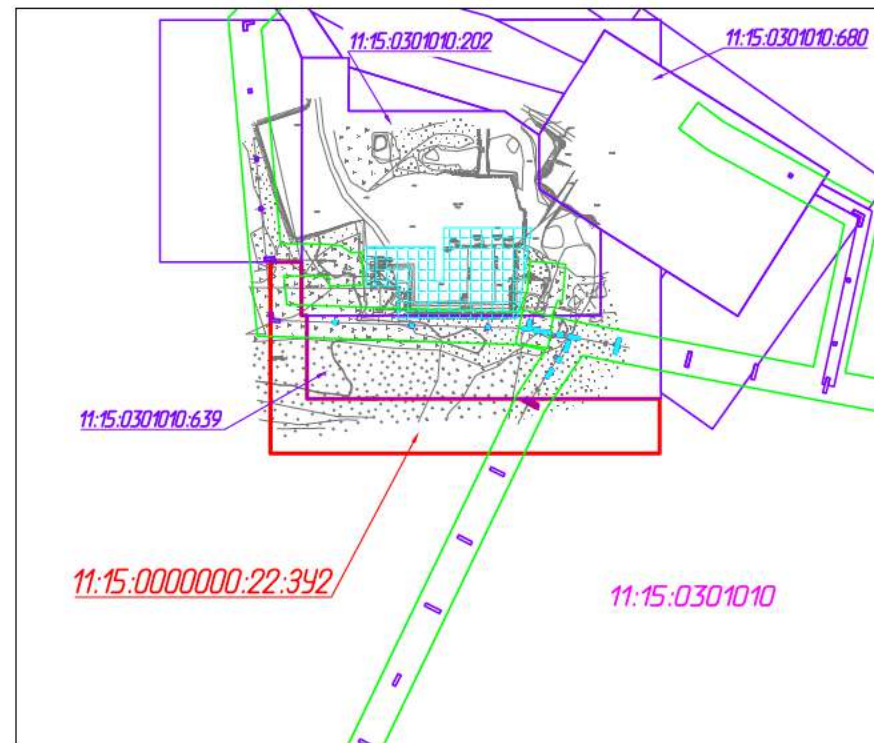
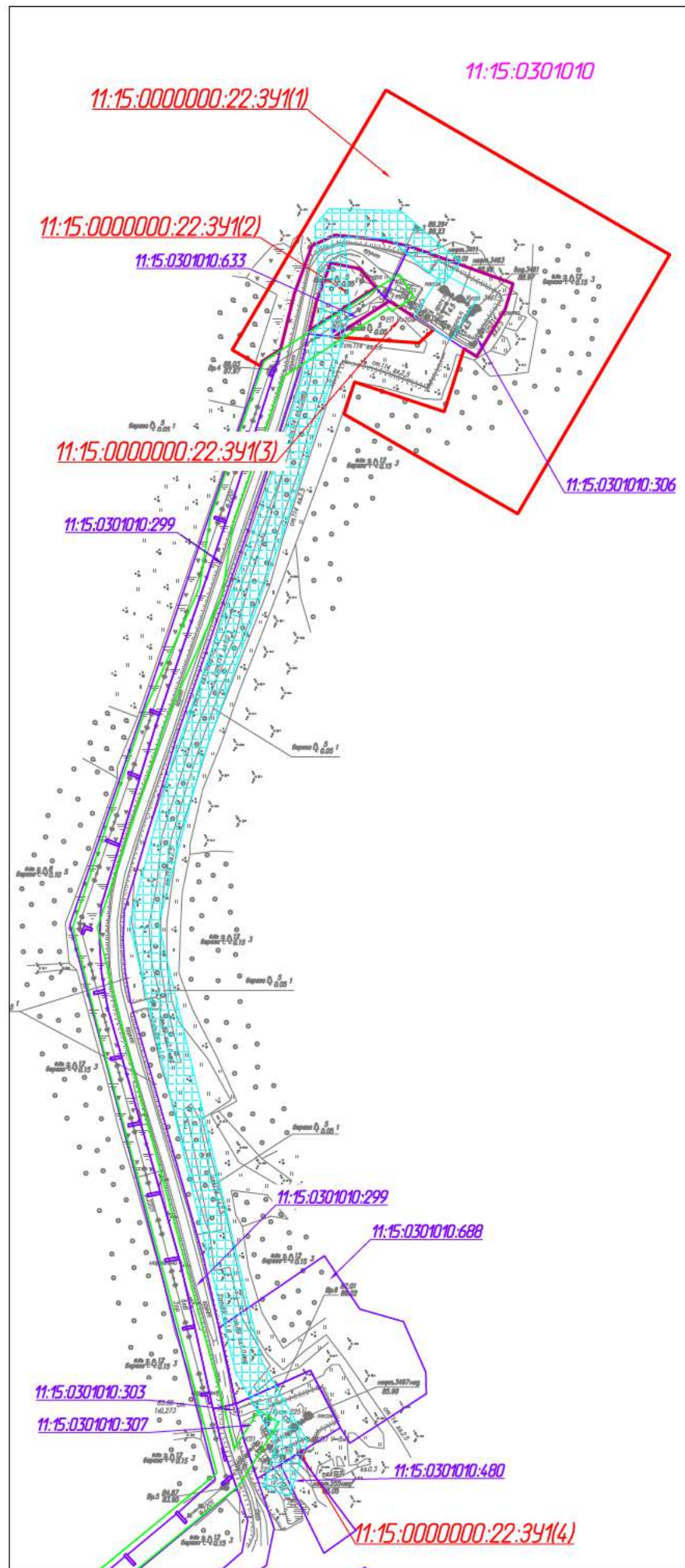


Приложение: Публичных сервитутов, подлежащих установлению и установленных, в соответствии с законодательством РФ не имеется.

Согласовано  
 Взам. инв. №  
 Подп. и дата  
 Инв. № подл.

Условные обозначения	
Обозначение	Наименование
	Границы существующих земельных участков
	Границы образуемых земельных участков
11:15.0000000:22:341(1)	Условные номера образуемых земельных участков
	Границы лесных кварталов
	Границы лесотаксационных выделов
	Квартальный столб
123	Номер лесного квартала

06-01-НИПИ/2021-ПМТ.Г2					
Строительство промышленных трубопроводов Верхне-Возейского месторождения по ТПП "ЛУКОЙЛ-Усинскнефтегаз" в 2023 году					
Изм.	Кол.уч.	Лист	№ док.	Подп.	Дата
Разраб.					
ГИП	Худяев К.				
Рук. гр.	Полищук Е.				
Вед.инж.	Петраш М.				
Раздел 3 "Материалы по обоснованию проекта межевания территории. Графическая часть"					Стадия Лист Листов
Схема расположения проектируемого лесного участка Масштаб 1:25000					000 "НИПИ нефти и газа УГТУ"



Условные обозначения	
Обозначение	Наименование
	Границы образуемых земельных участков
11:15:0000000:22:341(1)	Условные номера образуемых земельных участков
	Установленные, границы ЗОУИТ
11:15:0301010:202	Кадастровый номер земельного участка
	Границы существующих земельных участков
	Граница МОГО "Усинск"

Приложение:

1. Особо охраняемых природных территорий не имеется.
2. Территорий объектов культурного наследия, включенных в единый государственный реестр объектов культурного наследия (памятников истории и культуры) народов РФ, границы территорий выявленных объектов культурного наследия не имеется.
3. Границ зон с особыми условиями использования территорий, подлежащих установлению, изменению в связи с размещением линейных объектов, подлежащих реконструкции в связи с их переносом из зон планируемого размещения линейных объектов либо в границах зон планируемого размещения линейных объектов не имеется.

Согласовано	
Взам. инв. №	
Подп. и дата	
Инв. № подл.	

						06-01-НИПИ/2021-ПМТ.ГЗ			
						Строительство промышленных трубопроводов Верхне-Возейского месторождения по ТПП "ЛУКОЙЛ-Усинскнефтегаз" в 2023 году			
Изм.	Кол.уч.	Лист	№ док	Подп.	Дата	Раздел 3 "Материалы по обоснованию проекта межевания территории. Графическая часть"	Стадия	Лист	Листов
Разраб.								1	
ГИП				Худяев К.					
Руч. гр.				Полицук Е.					
Вед.инж.				Петраш М.		Схема расположения земельных участков в границах ЗОУИТ Масштаб 1:5000			000 "НИПИ нефти и газа УГТУ"

**Раздел 4 «МАТЕРИАЛЫ ПО ОБОСНОВАНИЮ  
ПРОЕКТА МЕЖЕВАНИЯ ТЕРРИТОРИИ. ПОЯСНИТЕЛЬНАЯ ЗАПИСКА»**

**а) обоснование определения местоположения границ образуемых земельных участков с учетом соблюдения требований к образуемым земельным участкам, в том числе требований к предельным (минимальным и (или) максимальным) размерам земельных участков:**

Границы образуемых земельных участков определены с учетом красных линий, установленных границ смежных земельных участков, естественных границ земельного участка.

Нормы отвода земель для проектируемых линейных объектов определяется согласно СН 459-74 «Нормы отвода земель для нефтяных и газовых скважин». Ширина полосы отвода для размещения нефтепровода диаметром до 150 мм (подземно) – 24м.

**б) обоснование способа образования земельного участка:**

- образуемые земельные участки формируются путем раздела земельного участка лесного фонда с кадастровым номером 11:15:0000000:22 с сохранением исходного земельного участка в соответствии со ст. 11.4 Земельного кодекса РФ от 25.10.2001 №136-ФЗ

**в) обоснование определения размеров образуемого земельного участка:**

Для нефтепроводов и газопроводов диаметром до 150 мм ширина полос земель для подземных трубопроводов, отводимых во временное краткосрочное пользование на период строительства на землях, где должно производиться снятие и восстановление плодородного слоя составляет 24 м.

**г) обоснование определения границ публичного сервитута, подлежащего установлению в соответствии с законодательством Российской Федерации:**

Установление публичного сервитута не предусмотрено проектом.

Инв. № подл.	Подп. и дата	Взам. инв. №

Изм.	Кол.уч	Лист	№ док.	Подп.	Дата

06-01-НИПИ/2021-ПМТ.Т1

Лист

**ДОГОВОР №4560/16 11 КАО-160002**  
**АРЕНДЫ ЗЕМЕЛЬНЫХ УЧАСТКОВ**

Двадцать седьмое апреля две тысячи шестнадцатый год

городской округ «Усинск»

Администрация муниципального образования городского округа «Усинск», ИНН: 1106020111, ОГРН: 1061106001395, место нахождения юридического лица: Республика Коми, город Усинск, улица Ленина, дом 13, именуемая в дальнейшем «Арендодатель», в лице руководителя администрации **Хахалкина Станислава Юрьевича**, действующего на основании Устава, с одной стороны, и

общество с ограниченной ответственностью «КомиАрктикОйл», ОГРН: 1081106000106, ИНН: 1106023377, именуемое в дальнейшем «Арендатор», в лице представителя **Литвинова Александра Васильевича**, действующего на основании Доверенности от 25.12.2015 № КАО-72, с другой стороны, при совместном упоминании именуемые «Стороны»,

на основании постановления администрации муниципального образования городского округа «Усинск» от 31.12.2014 № 3006 «О прекращении ООО «КомиАрктикОйл» права аренды на часть земельных участков и предоставлении земельных участков в аренду на новый срок», заключили настоящий договор о нижеследующем.

### 1. ОБЩИЕ УСЛОВИЯ

1.1. Арендодатель передает, а Арендатор принимает в аренду земельные участки и оплачивает арендную плату на оговоренных ниже условиях:

#### 1.2. Сведения о земельных участках:

1.2.1. Общая площадь земельных участков: 23,89 га, в том числе:

1.2.1.1. Земельный участок площадью 0,45 га.

Местоположение земельного участка: Республика Коми, г. Усинск.

Кадастровый номер земельного участка: 11:15:0301010:300.

Вид разрешенного использования: для строительства и эксплуатации объектов обустройства Верхне-Возейского месторождения нефти: Автодорога к кусту № 3340.

Категория земель: земли промышленности и иного специального назначения.

1.2.1.2. Земельный участок площадью 2,88 га.

Местоположение земельного участка: Республика Коми, г. Усинск.

Кадастровый номер земельного участка: 11:15:0301010:294.

Вид разрешенного использования: для строительства и эксплуатации объектов обустройства Верхне-Возейского месторождения нефти: Автодорога от куста № 3340 к кусту № 3338.

Категория земель: земли промышленности и иного специального назначения.

1.2.1.3. Земельный участок площадью 2,7 га.

Местоположение земельного участка: Республика Коми, г. Усинск.

Кадастровый номер земельного участка: 11:15:0301010:293.

Вид разрешенного использования: для строительства и эксплуатации объектов обустройства Верхне-Возейского месторождения нефти: Автодорога на куст № 3407.

Категория земель: земли промышленности и иного специального назначения.

1.2.1.4. Земельный участок площадью 0,2 га.

Местоположение земельного участка: Республика Коми, г. Усинск.

Кадастровый номер земельного участка: 11:15:0301010:302.

Вид разрешенного использования: для строительства и эксплуатации объектов обустройства Верхне-Возейского месторождения нефти: Автодорога к кусту № 3506.

Категория земель: земли промышленности и иного специального назначения.

1.2.1.5. Земельный участок площадью 2,25 га.

Местоположение земельного участка: Республика Коми, г. Усинск.

Кадастровый номер земельного участка: 11:15:0301010:299.

Вид разрешенного использования: для строительства и эксплуатации объектов обустройства Верхне-Возейского месторождения нефти: Автодорога от куста скважин № 225 к кусту № 3461.

Категория земель: земли промышленности и иного специального назначения.

- 1.2.1.6. Земельный участок площадью 1,35 га.  
Местоположение земельного участка: Республика Коми, г. Усинск.  
Кадастровый номер земельного участка: 11:15:0301010:292.  
Вид разрешенного использования: для строительства и эксплуатации объектов обустройства Верхне-Возейского месторождения нефти: Автодорога к полигону промтоходов.  
Категория земель: земли промышленности и иного специального назначения.
- 1.2.1.7. Земельный участок площадью 4,95 га.  
Местоположение земельного участка: Республика Коми, г. Усинск.  
Кадастровый номер земельного участка: 11:15:0402010:155.  
Вид разрешенного использования: для строительства и эксплуатации объектов обустройства Верхне-Возейского месторождения нефти: Автодорога от скважины № 200 к скв. 208.  
Категория земель: земли промышленности и иного специального назначения.
- 1.2.1.8. Земельный участок площадью 1,66 га.  
Местоположение земельного участка: Республика Коми, г. Усинск.  
Кадастровый номер земельного участка: 11:15:0402010:157.  
Вид разрешенного использования: для строительства и эксплуатации объектов обустройства Верхне-Возейского месторождения нефти: Автодорога от куста № 3413 до скважины № 210.  
Категория земель: земли промышленности и иного специального назначения.
- 1.2.1.9. Земельный участок площадью 0,81 га.  
Местоположение земельного участка: Республика Коми, г. Усинск.  
Кадастровый номер земельного участка: 11:15:0402010:153.  
Вид разрешенного использования: для строительства и эксплуатации объектов обустройства Верхне-Возейского месторождения нефти: Автодорога от куста № 3542 к скважине № 3509.  
Категория земель: земли промышленности и иного специального назначения.
- 1.2.1.10. Земельный участок площадью 0,6 га.  
Местоположение земельного участка: Республика Коми, г. Усинск.  
Кадастровый номер земельного участка: 11:15:0402018:308.  
Вид разрешенного использования: для строительства и эксплуатации объектов обустройства Верхне-Возейского месторождения нефти: Автодорога от полевого лагеря к площадке водозабора на р. Колва.  
Категория земель: земли промышленности и иного специального назначения.
- 1.2.1.11. Земельный участок площадью 1 га.  
Местоположение земельного участка: Республика Коми, г. Усинск.  
Кадастровый номер земельного участка: 11:15:0402010:156.  
Вид разрешенного использования: для строительства и эксплуатации объектов обустройства Верхне-Возейского месторождения нефти: Автодорога от куста № 3551 до куста № 3588.  
Категория земель: земли промышленности и иного специального назначения.
- 1.2.1.12. Земельный участок площадью 3,84 га.  
Местоположение земельного участка: Республика Коми, г. Усинск.  
Кадастровый номер земельного участка: 11:15:0301010:295.  
Вид разрешенного использования: для строительства и эксплуатации объектов обустройства Верхне-Возейского месторождения нефти: Автодорога от куста № 3138 до ручья Евсявис.  
Категория земель: земли промышленности и иного специального назначения.
- 1.2.1.13. Земельный участок площадью 0,9 га.  
Местоположение земельного участка: Республика Коми, г. Усинск.  
Кадастровый номер земельного участка: 11:15:0301010:301.  
Вид разрешенного использования: для строительства и эксплуатации объектов обустройства Верхне-Возейского месторождения нефти: Автодорога к кусту № 3459.  
Категория земель: земли промышленности и иного специального назначения.
- 1.2.1.14. Земельный участок площадью 0,3 га.  
Местоположение земельного участка: Республика Коми, г. Усинск.  
Кадастровый номер земельного участка: 11:15:0402010:162.  
Вид разрешенного использования: для строительства и эксплуатации объектов обустройства Верхне-Возейского месторождения нефти: Автодорога к кусту № 3590.  
Категория земель: земли промышленности и иного специального назначения.
- 1.2.2. Арендодатель гарантирует, что предмет договора не обременен правами третьих лиц.

1.3. Границы земельных участков представлены в планах границ земельных участков (приложения №№ 1/1-1/14).

## 2. СРОК ДЕЙСТВИЯ ДОГОВОРА И АРЕНДНАЯ ПЛАТА

2.1. Настоящий договор заключается сроком до 18.11.2017 года.

2.2. Стороны договорились, что условия настоящего договора применяются к отношениям сторон, возникшим с момента принятия решения о предоставлении земельного участка в аренду – с 01.01.2015.

2.3. **Арендная плата.**

2.3.1. Стороны договариваются о том, что арендная плата начисляется с 01.01.2015.

2.3.2. Арендатор обязуется за указанный в пункте 1.2. земельный участок оплачивать годовую арендную плату в размере **1 478 791 (один миллион четыреста семьдесят восемь тысяч семьсот девяносто один) руб. 00 коп.**, в соответствии с приложением №2/1.

За период аренды с 01.01.2015 до 01.03.2015 в размере **216 099 (двести шестнадцать тысяч девяносто девять) руб. 12 коп.**, в соответствии с приложением №2/2.

За период аренды с 01.03.2015 до 01.01.2016 в размере **335 535 (триста тридцать пять тысяч пятьсот тридцать пять) руб. 68 коп.**, в соответствии с приложением №2/3.

2.3.3. Оплата производится ежеквартально в установленные сроки – 25.03, 25.06, 25.09, 15.12, в соответствии с Расчетом арендной платы на текущий год (приложение №2).

2.4. **Уплата арендной платы.**

2.4.1. Арендная плата вносится Арендатором в срок, указанный в расчете арендной платы, отдельным платежным документом с указанием номера и даты договора аренды путем перечисления денежных средств на счет Управления Федерального казначейства по Республике Коми на следующие реквизиты:

Получатель	УФК по РК (КУМИ АМО ГО «Усинск»)
ИНН/КПП получателя	1106020249/110601001
Банк получателя	ОТДЕЛЕНИЕ – НБ РЕСПУБЛИКА КОМИ Г.СЫКТЫВКАР
№ счета	401 018 100 000 000 100 04
БИК	048 702 001
ОКТМО	87723000
КБК	963 1 11 05012 04 0000 120

2.4.2. Датой оплаты Арендатором арендной платы считается дата списания денежных средств с расчетного счета Арендатора при условии верно указанных реквизитов платежа. Поступающие по настоящему договору платежи при наличии задолженности по арендной плате за предшествующие платежные периоды засчитываются в счет погашения задолженности по арендной плате по настоящему договору.

2.5. **Перерасчет размера арендной платы.**

2.5.1. Перерасчет размера арендной платы производится в одностороннем порядке уполномоченными на это органами и представляется Арендатору. Уведомление о перерасчете арендной платы вместе с новым расчетом направляется Арендодателем Арендатору, и является обязательным для Арендатора и составляет неотъемлемую часть настоящего договора (без перезаключения договора или подписания дополнительного соглашения). Новый размер арендной платы определяется с момента, установленного нормативными правовыми актами исполнительной и законодательной власти.

2.5.2. Дополнительно исчисленная арендная плата в результате перерасчета вносится на счет равными долями, в оставшиеся установленные договором с момента перерасчета, сроки уплаты, а по истечению всех сроков – не позднее 31 декабря года в котором произведен перерасчет.

2.5.3. При получении расчета арендной платы на очередной год и уплате арендной платы Арендатор обязан:

- в случае увеличения размера арендной платы, при осуществлении следующего установленного договором платежа, доплатить разницу арендной платы, при этом пени на указанную недоплату не начисляются;

- в случае уменьшения размера арендной платы, Арендатору при осуществлении следующего установленного договором платежа уменьшает размер подлежащей к уплате арендной платы на разницу арендной платы.

## 2.6. Направление расчета арендной платы.

2.6.1. Расчет арендной платы направляется Арендатору по почтовому адресу, указанному в настоящем договоре. В случае изменения почтового адреса Арендатор обязан письменно сообщить об этом Арендодателю. Расчет арендной платы может быть выдан Арендатору или уполномоченному им лицу (представителю), при наличии надлежащим образом оформленной доверенности, на руки, что подтверждается подписью Арендатора (представителя) в расчете арендной платы.

2.6.2. Неполучение Арендатором расчета арендной платы на очередной год не является основанием для освобождения его от уплаты арендной платы, в этом случае арендная плата уплачивается Арендатором в размере, указанном в расчете арендной платы за прошлый год.

## 3. ПРАВА И ОБЯЗАННОСТИ АРЕНДОДАТЕЛЯ И АРЕНДАТОРА

### 3.1. Арендодатель имеет право:

3.1.1. Вносить в договор необходимые изменения и уточнения в случае изменения действующего законодательства.

3.1.2. Досрочно расторгнуть настоящий договор в порядке и в случаях, предусмотренных действующим законодательством.

3.1.3. В случаях, связанных с необходимостью, изъять земельные участки для государственных или муниципальных нужд в соответствии с действующим законодательством.

3.1.4. Приостанавливать работы, ведущиеся Арендатором с нарушением земельного законодательства или условий договора.

### 3.2. Арендодатель обязан:

3.2.1. Не вмешиваться в хозяйственную деятельность Арендатора, если она не противоречит условиям настоящего договора.

3.2.2. Не использовать и не предоставлять прав третьей стороне на использование минеральных и водных ресурсов, находящихся на земельных участках без согласования с Арендатором.

3.2.3. Осуществлять контроль за использованием и охраной, сданных в аренду земель.

### 3.3. Арендатор имеет право:

3.3.1. Передавать свои права и обязанности по договору аренды земельных участков третьему лицу, внести их в качестве вклада (доли) в уставный (складочный) капитал хозяйственного товарищества или общества, либо паевого взноса в производственный кооператив в пределах срока договора аренды, без согласия Арендодателя, при условии его уведомления в срок, указанный в пункте 3.4.16 договора.

3.3.2. Передавать арендные права по договору аренды земельных участков в залог в пределах срока договора аренды с согласия Арендодателя.

3.3.3. Передавать арендованные земельные участки в субаренду в пределах срока договора аренды земельных участков, без согласия Арендодателя, при условии его уведомления в срок, указанный в пункте 3.4.17 договора.

### 3.4. Арендатор обязан:

3.4.1. Использовать земельные участки в соответствии с его целевым назначением, принадлежностью к той или иной категории земель и разрешенным использованием способами, которые не должны наносить вред окружающей среде, в том числе как природному объекту, а также с условиями установленными настоящим договором.

3.4.2. Сохранять межевые, геодезические и другие специальные знаки, установленные на земельных участках в соответствии с законодательством.

3.4.3. Приступить к использованию земельных участков после установления границ этих участков в натуре и выдачи документов, удостоверяющих право аренды.

3.4.4. Не допускать действий, приводящих к ухудшению качественных характеристик участков, экологической обстановки на арендуемой территории, а также к загрязнению территории земельных участков в соответствии с республиканскими и городскими нормативными актами.

3.4.5. Осуществлять мероприятия по охране земель.

3.4.6. По окончании срока действия настоящего договора Арендатор обязан:



3.4.6.1. Устранить своими силами и за свой счет все возможные негативные последствия, нанесенные в связи с эксплуатацией данных земельных участков. В случае если земельные участки, предоставлены в аренду для проведения работ, связанных с пользованием недрами, Арендатор обязан рекультивировать нарушенные земельные участки в установленном законом порядке.

3.4.6.2. Передать участки Арендодателю в состоянии и качестве не хуже первоначального, оговоренного в настоящем договоре.

3.4.6.3. Возвратить Арендодателю участки в надлежащем состоянии на основании акта приема-передачи.

3.4.7. Обеспечить Арендодателю, органам муниципального земельного контроля свободный доступ на предоставленные земельные участки.

3.4.8. В случае если земельные участки, полностью или частично расположены в охранной зоне, установленной в отношении линейного объекта, обеспечить свободный допуск представителей собственника линейного объекта или представителей организации, осуществляющей эксплуатацию линейного объекта, к данному объекту в целях обеспечения его безопасности.

3.4.9. Выполнять в соответствии с требованиями соответствующих служб условия эксплуатации районных (городских) подземных и наземных коммуникаций, сооружений, дорог, проездов и не препятствовать их ремонту и обслуживанию.

3.4.10. В случае изменения адреса или иных реквизитов в недельный срок направлять Арендодателю уведомление об этом.

3.4.11. В случае продажи строения, расположенного на арендуемых земельных участках, другому юридическому или физическому лицу в течение 30 календарных дней с момента совершения сделки уведомить Арендодателя об этом и ходатайствовать перед ним о переоформлении документов, удостоверяющих право на землю.

3.4.12. Не нарушать права соседних землепользователей и арендаторов, а также установленный порядок пользования водными, лесными и иными природными ресурсами.

3.4.13. Выполнять все установленные сервитуты.

3.4.14. Возмещать Арендодателю убытки, включая упущенную выгоду в полном объеме в связи с ухудшением качества земель и экологической обстановки в результате своей хозяйственной деятельностью.

3.4.15. Своевременно производить платежи за землю.

3.4.16. В случае передачи своих прав и обязанностей по договору аренды земельных участков третьему лицу, внесении их в качестве вклада (доли) в уставный (складочный) капитал хозяйственного товарищества или общества, либо паевого взноса в производственный кооператив, в пределах срока договора аренды земельных участков, уведомить Арендодателя в течение 30 дней после указанной передачи.

3.4.17. В случае передачи арендованных земельных участков в субаренду уведомить Арендодателя в течение 30 дней после указанной передачи.

3.4.18. Зарегистрировать договор в Управлении Федеральной службы государственной регистрации, кадастра и картографии по РК за свой счет в течение 60 дней с момента получения договора. Арендатор несет все расходы, связанные с осуществлением государственной регистрации договора.

#### **4. ОТВЕТСТВЕННОСТЬ СТОРОН**

4.1. В случае невнесения Арендатором арендной платы в установленный настоящим договором срок, Арендатор уплачивает Арендодателю пеню за каждый день просрочки в размере 1/300 ставки рефинансирования Центрального Банка РФ от размера платежа, подлежащего оплате за соответствующий расчетный период.

4.2. В случае передачи Арендатором своих арендных прав по договору аренды земельных участков третьему лицу, внесении их в качестве вклада (доли) в уставный (складочный) капитал хозяйственного товарищества или общества, либо паевого взноса в производственный кооператив в пределах срока договора аренды земельных участков, без уведомления Арендодателя либо с нарушением срока уведомления установленного в пункте 3.4.16., Арендатор уплачивает Арендодателю неустойку в виде штрафа в пятикратном размере годовой арендной платы, рассчитанной по ставкам текущего года.

4.3. В случае предоставления Арендатором участки другим лицам в пользование без уведомления Арендодателя, либо с нарушением срока уведомления, установленного в пункте 3.4.17. Арендатор уплачивает неустойку в виде штрафа в размере квартальной арендной платы, рассчитанной по ставкам текущего года.

4.4. В случае ухудшения качества земель, передаваемых в аренду по настоящему договору и экологической обстановки в результате хозяйственной деятельности Арендатора, он возмещает арендодателю убытки, включая упущенную выгоду, в полном объеме, а также Арендодатель в одностороннем порядке расторгает настоящий договор, письменно уведомив Арендатора.

4.5. При неиспользовании земельных участков или использовании его не в соответствии с видом разрешенного использования арендная плата за такие земельные участки увеличивается в 3 (три) раза за период нарушения целевого использования.

4.6. В случае неисполнения одной из сторон должным образом обязательств по настоящему договору, другая сторона направляет нарушившей стороне письменное уведомление, в котором будут изложены с надлежащими подробностями факты, составляющие основу нарушения.

4.7. В случае если Арендатор земельных участков не уложился в нормативно установленные сроки проектирования, строительства, арендная плата на период нового срока аренды земельных участков увеличивается в 2 (два) раза.

## **5. ОСОБЫЕ ОБСТОЯТЕЛЬСТВА**

5.1. Под особыми обстоятельствами понимаются обстоятельства непреодолимой силы, такие как пожар, взрыв, наводнение, землетрясение, другие стихийные бедствия, военные действия, забастовки, препятствующие одной из сторон исполнить свои обязательства по настоящему договору, что освобождает ее от ответственности за неисполнение этих обязательств.

5.2. Сторона, которая подвергается действию непреодолимой силы, должна доказать существование обстоятельств, освобождающих от ответственности, достоверными документами.

## **6. РАССМОТРЕНИЕ СПОРОВ**

6.1. Стороны договорились, что споры, возникающие по настоящему договору, будут разрешаться путем переговоров и предъявления претензий. Сторона, получившая претензию, обязана направить мотивированный ответ другой стороне в течении 30 дней с даты получения претензии.

6.2. В случае не достижения согласия, возникшие споры подлежат рассмотрению в Арбитражном суде Республики Коми.

## **7. ИЗМЕНЕНИЕ, РАСТОРЖЕНИЕ, ПРЕКРАЩЕНИЕ ДЕЙСТВИЙ ДОГОВОРА**

7.1. Внесение изменений, дополнений к условиям настоящего договора (за исключением пунктов 2.3. -2.6.2.), а также расторжение настоящего договора аренды должны быть оформлены в письменной форме и подписаны уполномоченными представителями договаривающихся сторон.

7.2. Договор может быть расторгнут досрочно по требованию арендодателя в одностороннем порядке, в случаях, предусмотренных земельным и гражданским законодательством, а также не внесения Арендатором арендной платы в течение двух кварталов.

7.3. Договор может быть расторгнут досрочно по требованию Арендатора в случаях, предусмотренных земельным и гражданским законодательством, а также надлежащим образом оформленного отказа от арендуемых земельных участков.

## **8. ДОПОЛНИТЕЛЬНЫЕ УСЛОВИЯ ДОГОВОРА**

8.1. Улучшения качества арендуемых земель, произведенные Арендатором за счёт собственных средств, не возмещаются.

8.2. Арендодатель подтверждает, что на день вступления настоящего договора в силу отсутствовали основания или обязательства, которые могли бы послужить причиной расторжения договора аренды земель.

8.3. Каждая из Сторон подтверждает, что она получила все необходимые разрешения для вступления в настоящий договор аренды и что лица, подписавшие его, на это уполномочены.

## **9. ПРИЛОЖЕНИЯ К ДОГОВОРУ.**

9.1. Неотъемлемыми частями договора являются следующие приложения:

Приложения №№ 1/1-1/14

Планы границ земельных участков.

Приложения №2/1-2/3

Расчеты арендной платы за пользование земельными участками

Приложение №3

Акт приема-передачи земельных участков.

Специалист КУМИ АМО ГО «Усинск»

Пидченко Л.Ю.

ду и  
жет  
в

9.2. Настоящий договор аренды земельных участков подписан в трех экземплярах, имеющих равную юридическую силу, по одному экземпляру Арендатору, Арендодателю, Управлению Федеральной службы государственной регистрации, кадастра и картографии по Республике Коми.

### 10. ЮРИДИЧЕСКИЕ АДРЕСА И РЕКВИЗИТЫ СТОРОН:

Арендодатель:

**Администрация муниципального образования городского округа «Усинск»**

Адрес: 169711, РК г. Усинск, ул. Ленина, д. 13.  
ОГРН 1061106001395.  
ИНН/КПП 1106020111/110601001.  
ОКПО 00330329.  
Тел. 8(82144) 28189, 29324, 29021.

Арендатор:

**ООО «КомиАрктикОйл»**

Адрес: 169710, Республика Коми, г. Усинск, ул. Нефтяников, д. 31.  
ОГРН 1081106000106  
ИНН/КПП 1106023377/110601001  
Тел. (82144) 41980

### ПОДПИСИ СТОРОН:

от Арендодателя:

Руководитель администрации



**С.Ю. Хахалкин**

от Арендатора:

**Представитель ООО «КомиАрктикОйл»**  
(по Доверенности № КАО-72 от 25.12.2015)



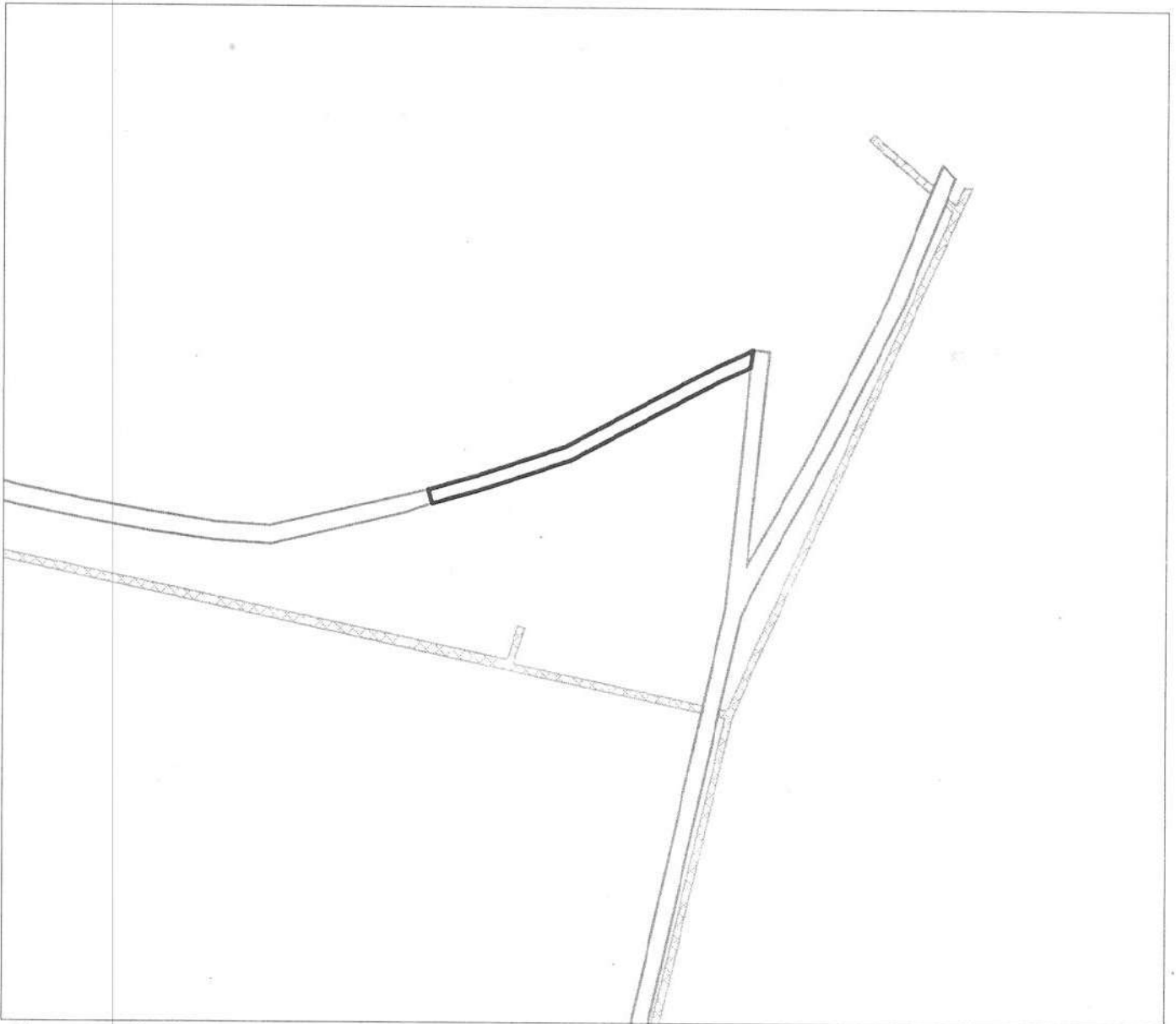
**А.В. Литвинов**

Специалист КУМИ АМО ГО «Усинск»  
(82144) 29021

Пидченко Л.Ю.

Приложение № 1/1  
к договору аренды № 4560/16  
от " 27 " 04 2016 г.  
11КАО-160002

План границ земельного участка  
ООО "КомиАрктикОйл"  
Республика Коми, г. Усинск, Верхневозейское месторождение  
(кадастровый номер 11:15:0301010:300)  
Автодорога к кусту №3340



Условные обозначения:

— - граница земельного участка

Масштаб 1 : 6 000

Руководитель администрации

М.П.



 С.Ю. Хахалкин



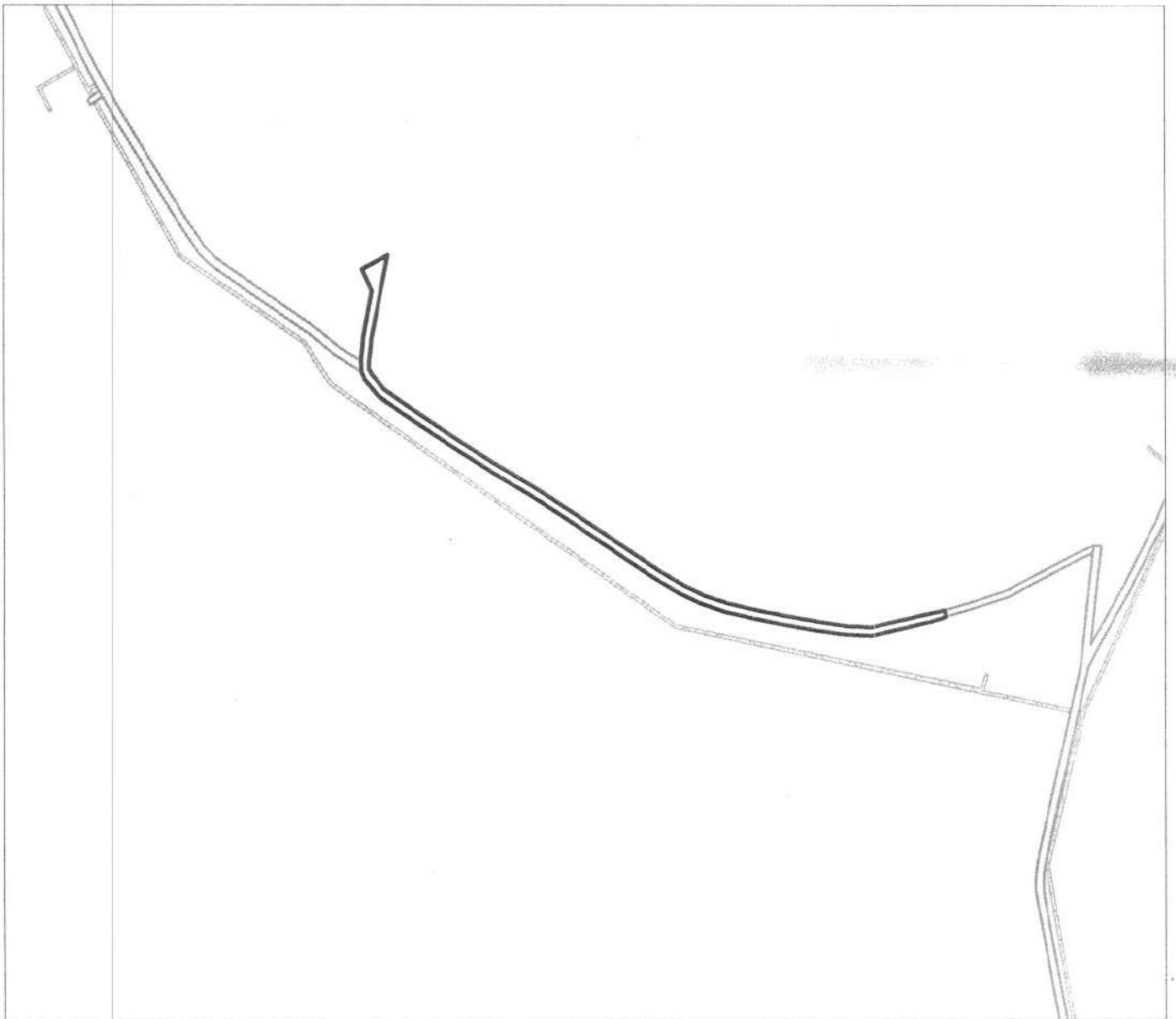
Приложение № 1/2  
к договору аренды № 4560/16  
от " 27 " 04 201 г.  
11КАО-160002

План границ земельного участка

ООО "КомиАрктикОйл"

Республика Коми, г.Усинск, Верхневозейское месторождение  
(кадастровый номер 11:15:0301010:294)

Автодорога от куста №3340 к кусту №3338



Условные обозначения :

— - граница земельного участка

Масштаб 1 : 13 000

Руководитель администрации

М.П.



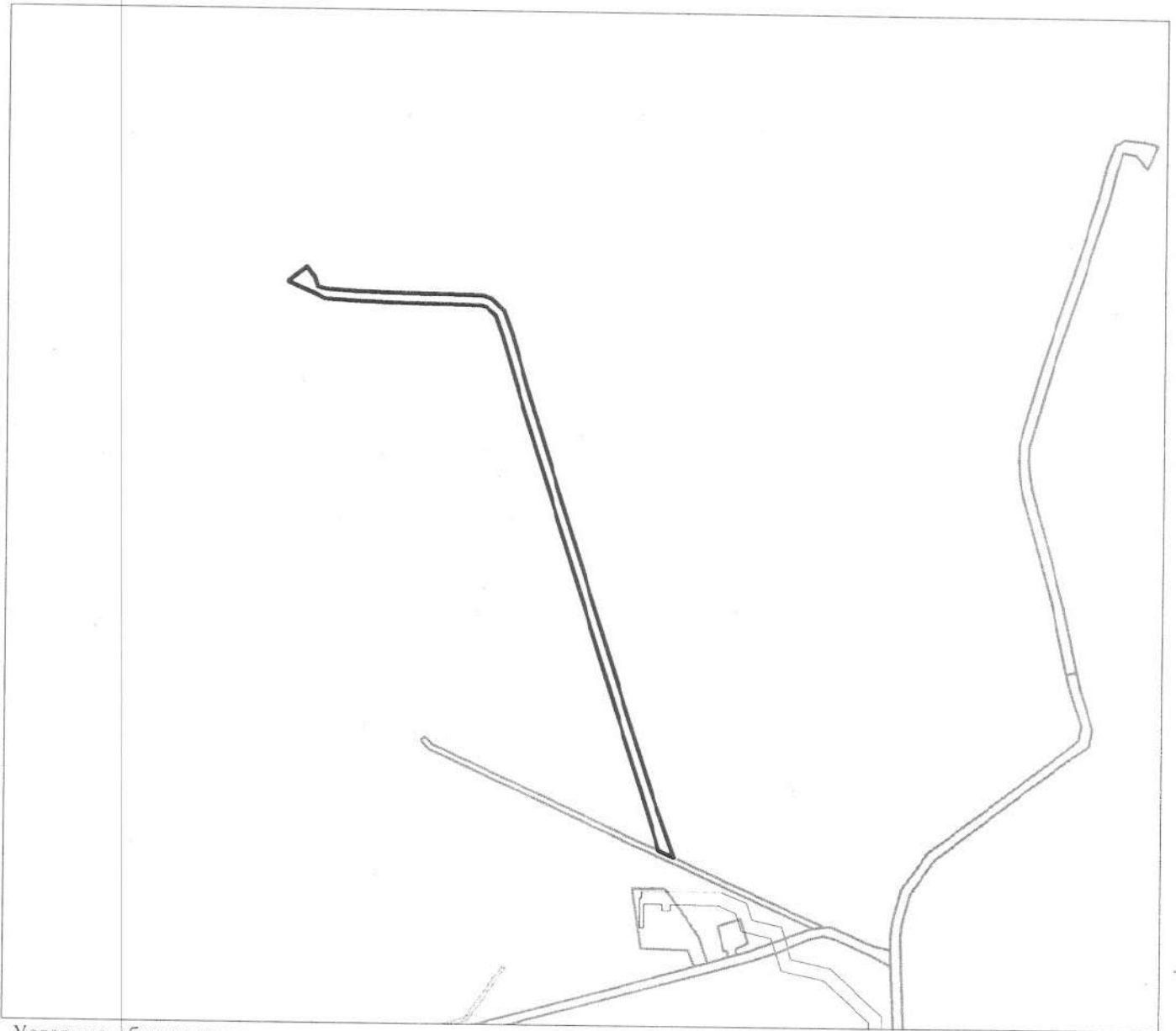
 С.Ю. Хахалкин

Храмова Анастасия Алексеевна  
29-3-24



Приложение № 1/3  
к договору аренды № 4580/16  
от " 27 " 04 2016 г.  
11КД0-160002

План границ земельного участка  
ООО "КомиАрктикОйл"  
Республика Коми, г.Усинск, Верхневозейское месторождение  
(кадастровый номер 11:15:0301010:293)  
Автодорога на куст №3407



Условные обозначения :

— - граница земельного участка

Масштаб 1 : 6 000

Руководитель администрации



*С.Ю. Хахалкин*  
С.Ю. Хахалкин

Приложение № 1/ 4  
к договору аренды № 4560146  
от " 27 " 04 2016 г.  
ИКАО-160002

План границ земельного участка

**ООО "КомиАрктикОйл"**

Республика Коми, г.Усинск, Верхневозейское месторождение  
(кадастровый номер 11:15:0301010:302)

Автодорога к кусту скв.№3506



Условные обозначения :

— - граница земельного участка

Масштаб 1 : 6 000

Руководитель администрации

М.П.



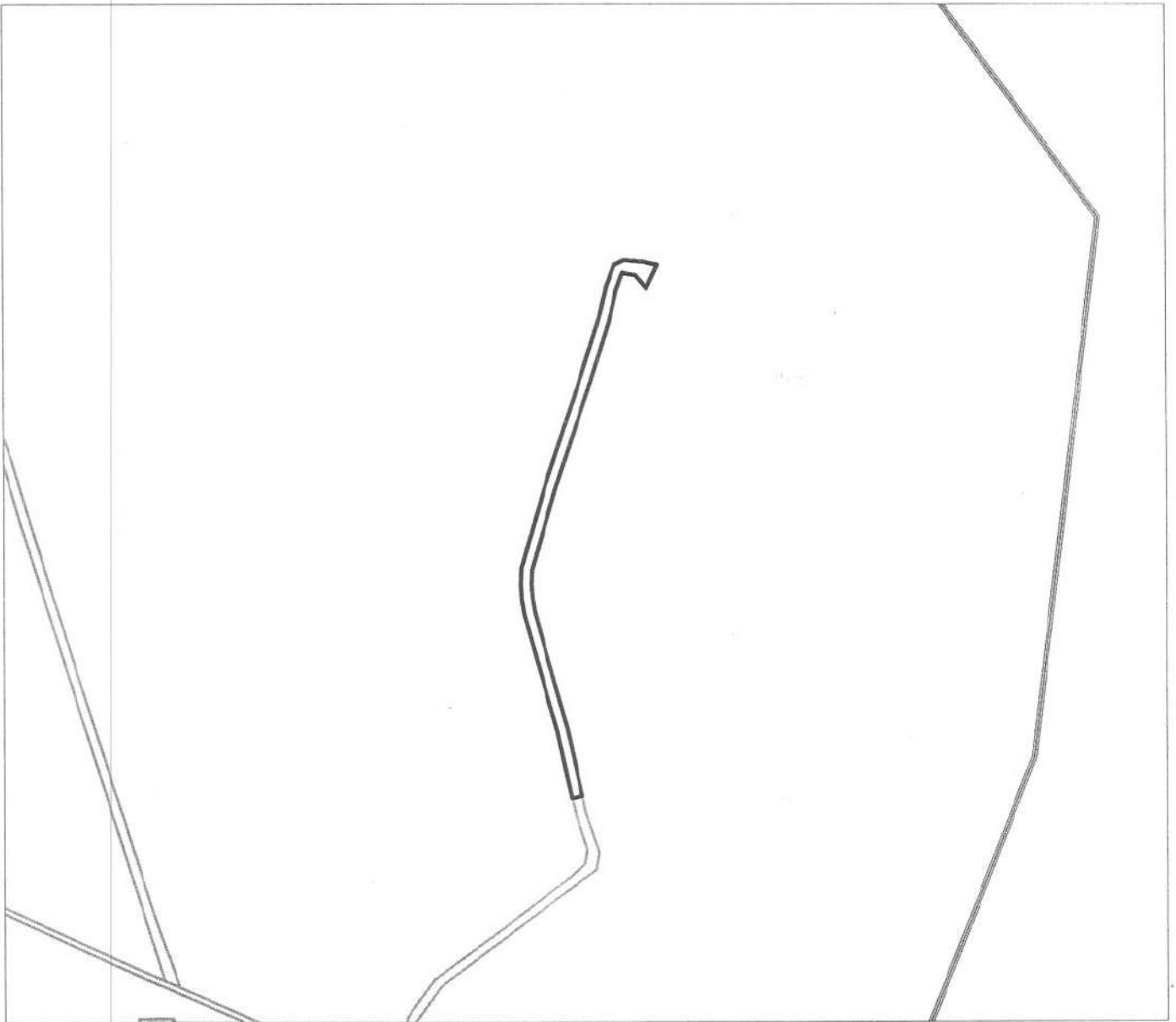
*С.Ю. Хахалкин*  
С.Ю. Хахалкин

Храмова Анастасия Алексеевна  
29-3-24

*Храмова*

Приложение № 1/ 5  
к договору аренды № 4560/16  
от " 27 " 04 2016 г.  
11К140-160002

План границ земельного участка  
**ООО "КомиАрктикОйл"**  
Республика Коми, г.Усинск, Верхневозейское месторождение  
(кадастровый номер 11:15:0301010:299)  
Автодорога от куста скважин №225 к кусту №3461



Условные обозначения :

—— - граница земельного участка

Масштаб 1 : 1 200

Руководитель администрации



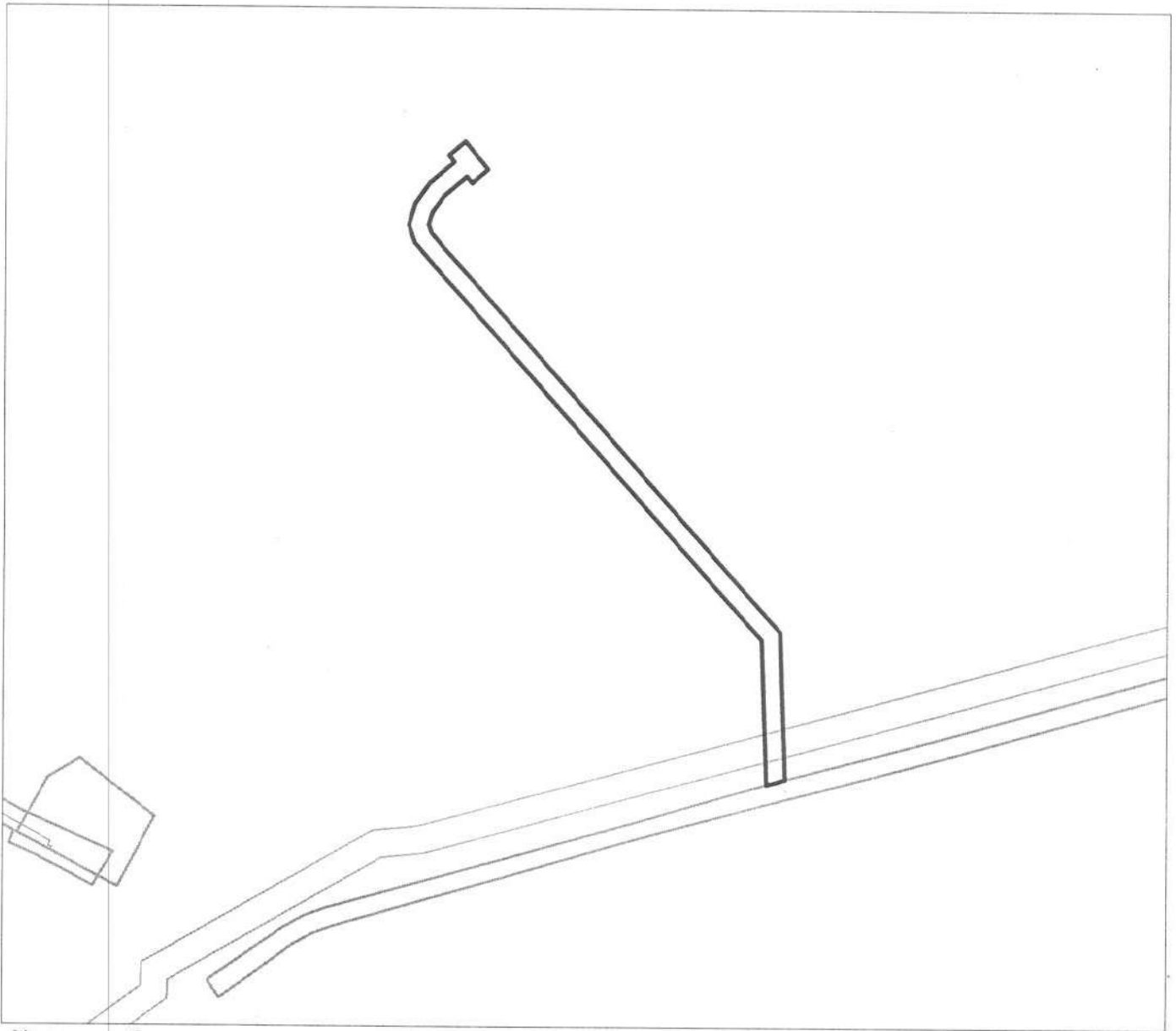
 С.Ю. Хахалкин





Приложение № 1/ 6  
к договору аренды № 4560/16  
от " 27 " 01 2016 г.  
ИКАО-160002

План границ земельного участка  
**ООО "КомиАрктикОйл"**  
Республика Коми, г. Усинск, Верхневозейское месторождение  
(кадастровый номер 11:15:0301010:292)  
Автодорога к полигону промотходов



Условные обозначения :

— - граница земельного участка

Масштаб 1 : 6 000

Руководитель администрации



М.П.

 С.Ю. Хахалкин

Храмова Анастасия Алексеевна  
29-3-24



Приложение № 1/ 7  
к договору аренды № 4560/16  
от " 27 " 04 2016 г.  
ИКАО-160002

План границ земельного участка  
**ООО "КомиАрктикОйл"**  
Республика Коми, г.Усинск, Верхневозейское месторождение  
(кадастровый номер 11:15:0402010:155)  
Автодорога от скважины №200 к скважине №208



Условные обозначения :

— - граница земельного участка

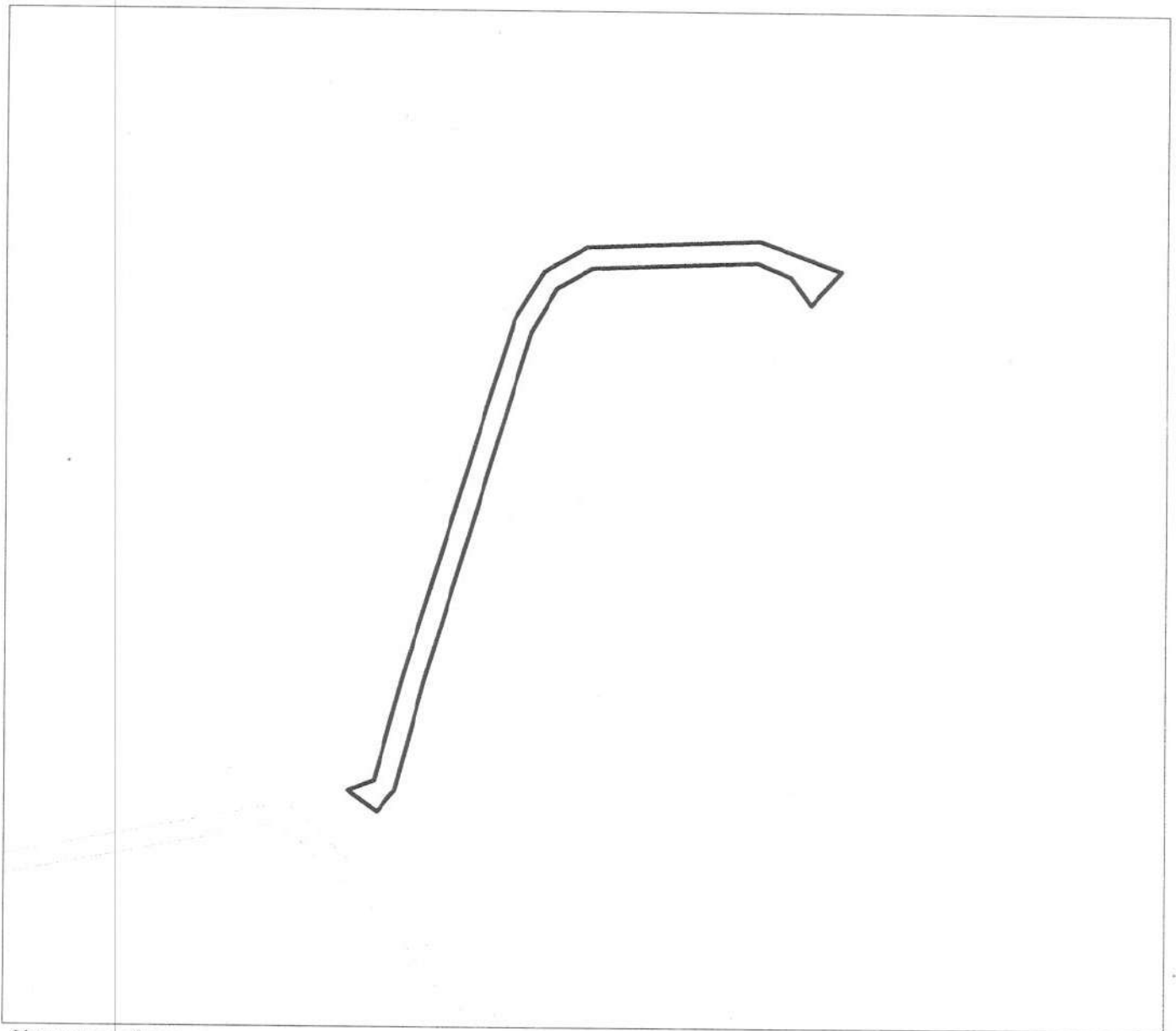
Руководитель администрации



*С.Ю. Хахалкин*  
С.Ю. Хахалкин

Приложение № 1/ 8  
к договору аренды № 4560/16  
от "27" 04 2016 г.  
ИКАО-160002

План границ земельного участка  
**ООО "КомиАрктикОйл"**  
Республика Коми, г. Усинск, Верхневозейское месторождение  
(кадастровый номер 11:15:0402010:157)  
Автодорога от куста 3413 до скважины №210



Условные обозначения :

— - граница земельного участка

Масштаб 1 : 6 000

Руководитель администрации



М.П.

  
С.Ю. Хахалкин



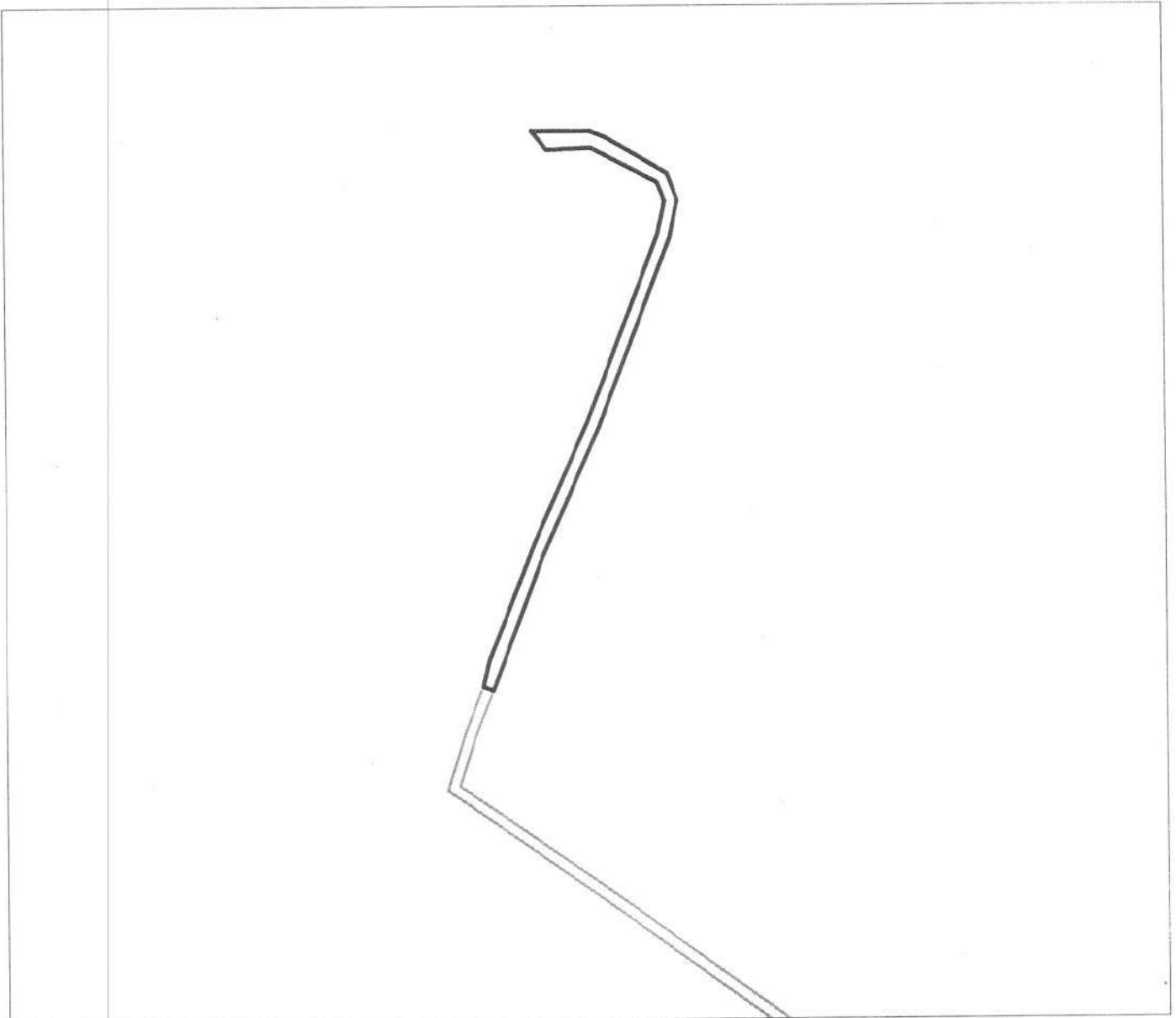
Приложение № 1/ 9  
к договору аренды № 4560/16  
от " 27 " 04 2016 г.  
11КАО-160002

План границ земельного участка

**ООО "КомиАрктикОйл"**

Республика Коми, г. Усинск, Верхневозейское месторождение  
(кадастровый номер 11:15:0402010:153)

Автодорога от куста №3542 к скважине №3509



Условные обозначения :

Масштаб 1 : 6 000

—— - граница земельного участка

Руководитель администрации



 С.Ю. Хахалкин

Храмова Анастасия Алексеевна  
29-3-24



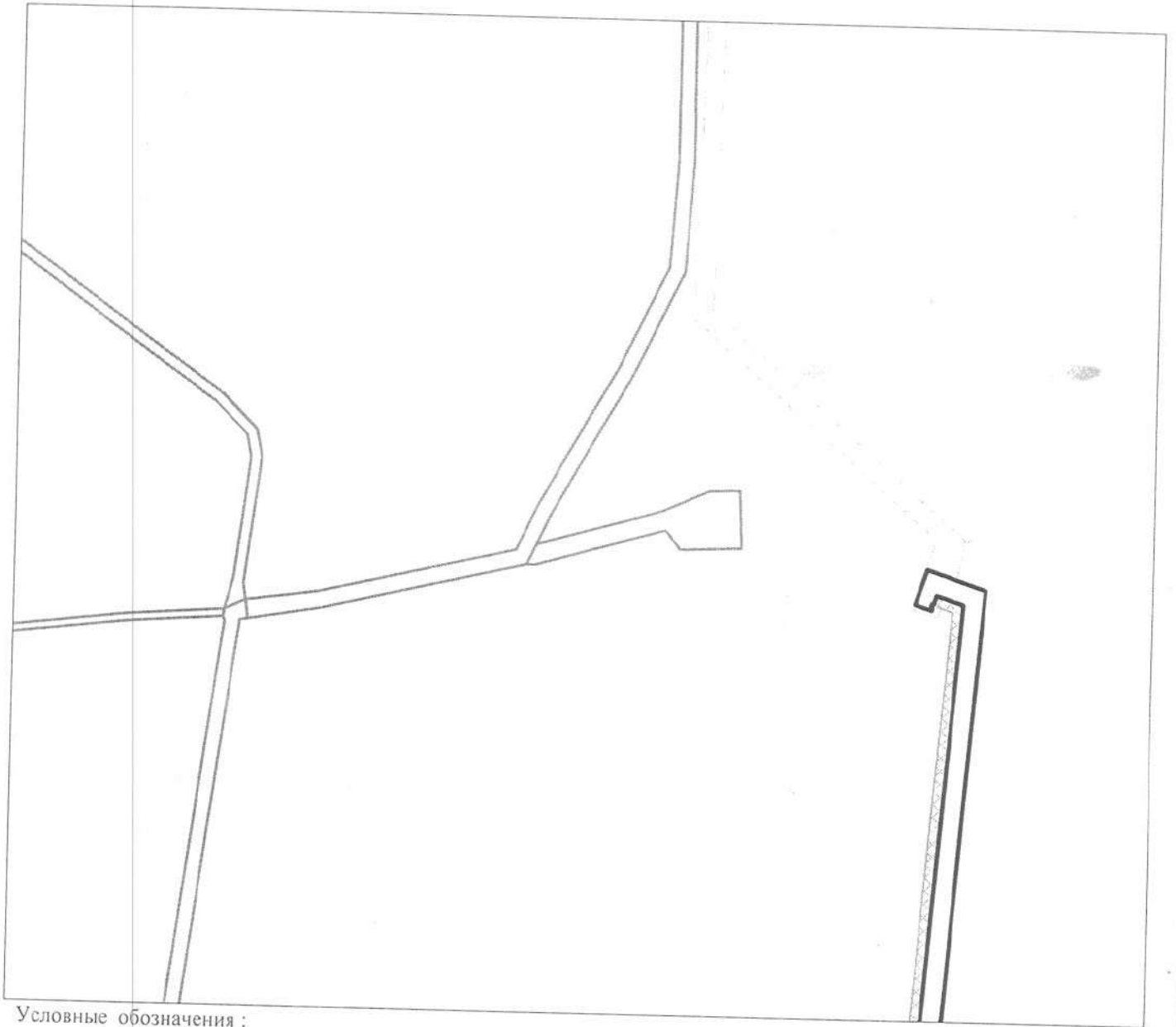
Приложение № 1/10  
к договору аренды № 4560/16  
от " 17 " 04 2016 г.  
11КАО-160002

План границ земельного участка

ООО "КомиАрктикОйл"

Республика Коми, г.Усинск, Верхневозейское месторождение  
(кадастровый номер 11:15:0402018:308)

Автомоби́льнoгo дoрoгa oт пoлeвoгo лaгeря к плoщaдкe вoдoзaбoрa нa р. Кoлвa



Условные обозначения :

— - граница земельного участка

Масштаб 1 : 6 000

Руководитель администрации



*С.Ю. Хахалкин*  
С.Ю. Хахалкин

Храмова Анастасия Алексеевна  
29-3-24

*Хр*

Приложение № 1/11  
к договору аренды № 4560/16  
от " 27 " 01 2016 г.

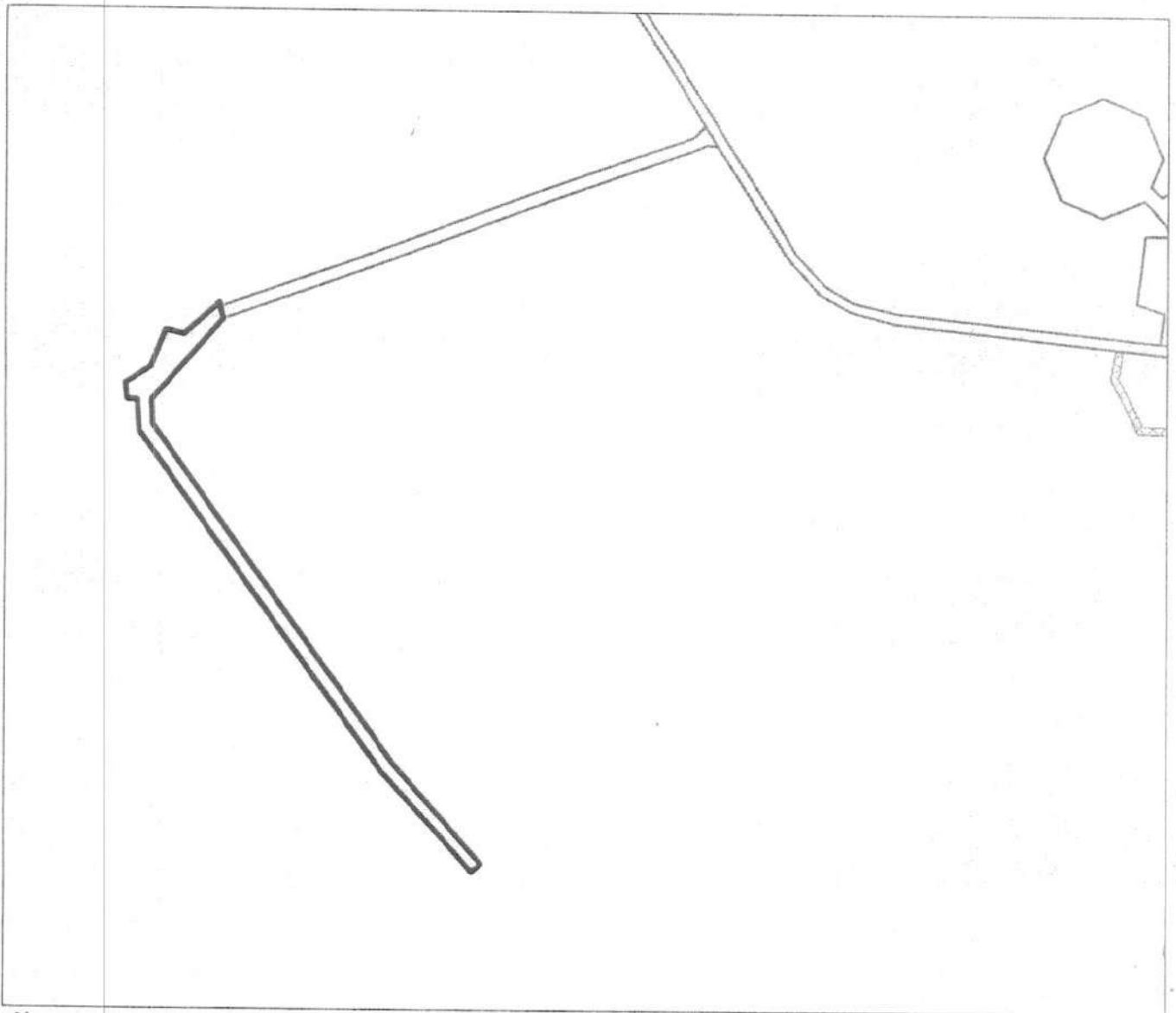
11КАО-160002

План границ земельного участка

ООО "КомнАрктикОйл"

Республика Коми, г.Усинск, Верхневозейское месторождение  
(кадастровый номер 11:15:0402010:156)

Автодорога от куста №3551 до куста №3588



Условные обозначения :

— - граница земельного участка

Масштаб 1 : 6 000

Руководитель администрации



 С.Ю. Хахалкин

Храмова Анастасия Алексеевна  
29-3-24



Приложение № 1/12  
к договору аренды № 4560/16  
от " 27 " 04 201 0 г.

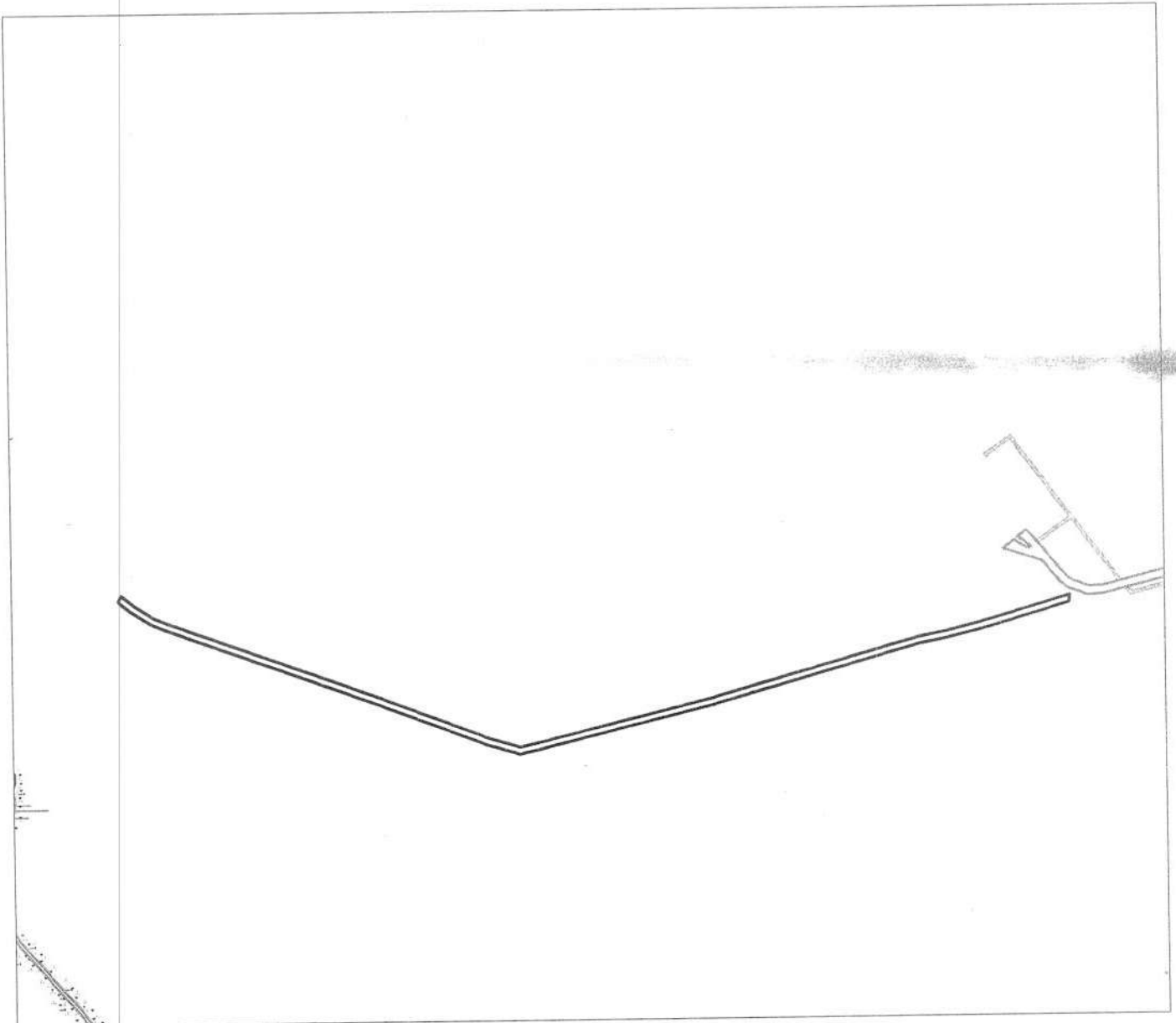
ИКАО-160002

План границ земельного участка

**ООО "КомиАрктикОйл"**

Республика Коми, г. Усинск, Верхневозейское месторождение  
(кадастровый номер 11:15:0301010:295)

Автодорога от куста №3138 до ручья Евсявис



Условные обозначения :

Масштаб 1 : 15 000

— - граница земельного участка

Руководитель администрации



М.П.

 С.Ю. Хахалкин

Приложение № 1/13  
к договору аренды № 4560/16  
от " 27 " 04 2016 г.  
ИКАО-160002

План границ земельного участка  
**ООО "КомиАрктикОйл"**  
Республика Коми, г.Усинск, Верхневозейское месторождение  
(кадастровый номер 11:15:0301010:301)  
Автодорога к кусту №3459



Условные обозначения :

—— - граница земельного участка

Масштаб 1 : 6 000

Руководитель администрации



М.П.

 С.Ю. Хахалкин





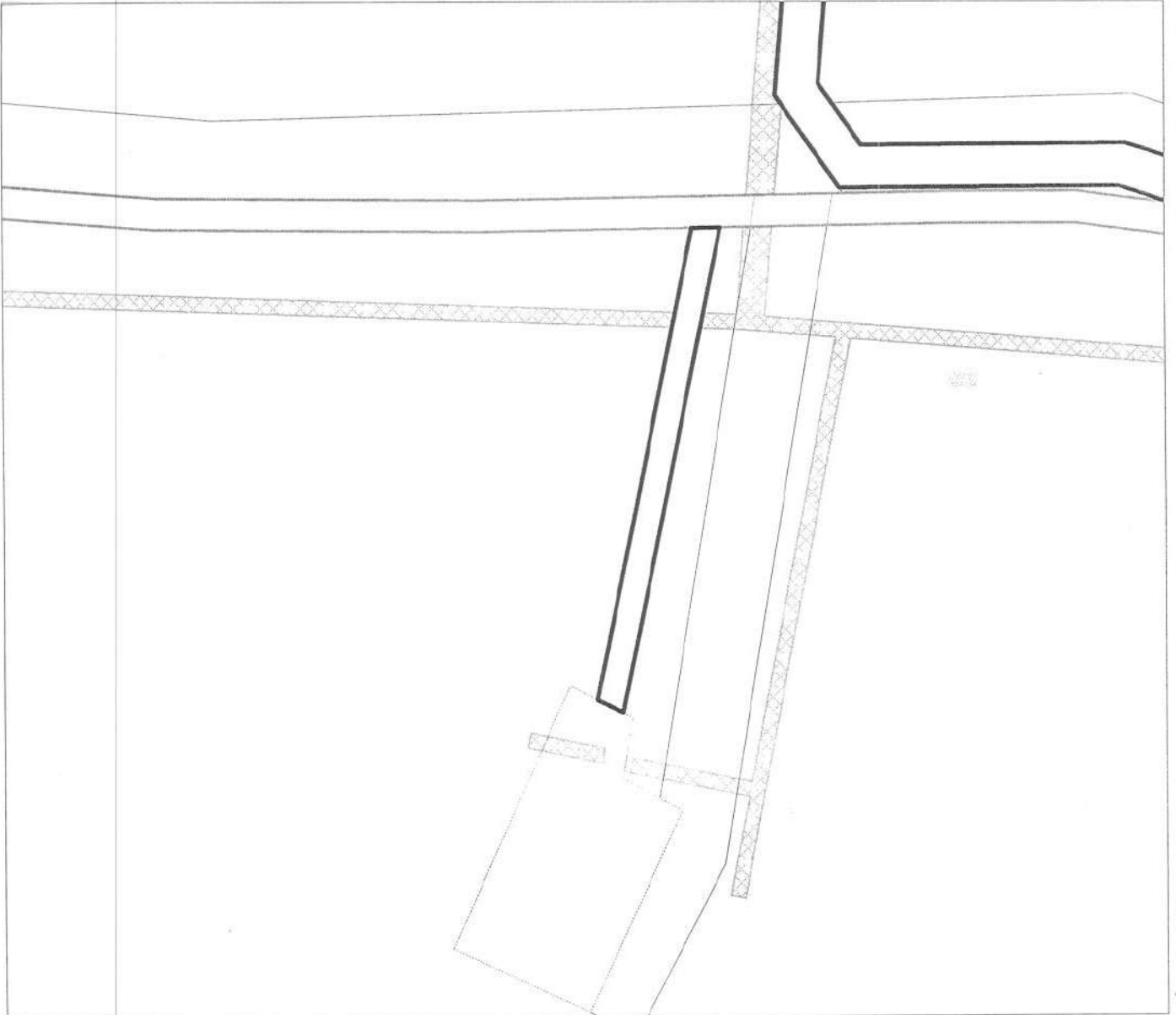
Приложение № 1/ 14  
к договору аренды № 4560/16  
от " 27 " 04 2016 г.  
11 КНО - 16 0002

План границ земельного участка

**ООО "КомиАрктикОйл"**

Республика Коми, г.Усинск, Верхневозейское месторождение  
(кадастровый номер 11:15:0402010:162)

Автодорога от кусту №3590



Условные обозначения :

—— - граница земельного участка

Масштаб 1 : 3 000

Руководитель администрации



М.П.

 С.Ю. Хахалкин

Храмова Анастасия Алексеевна  
29-3-24



Расчет  
арендной платы за пользование земельным участком за 2016 год  
ООО "КомиАрктикОйл"  
на территории МО ГО "Усинск", Верхне-Возейское месторождение нефти  
для строительства и эксплуатации объектов обустройства на Верхне-Возейском месторождении нефти  
(Автомороги) земли промышленности

№ п/п	Наименование показателей	Ед-ца изм.	Показатели	
1	Кадастровая стоимость земельного участка (КС)	руб.	5915164,00	УПКСЗ x S
1.1.	Удельный показатель кадастровой стоимости земель кадастрового квартала (УПКСЗ)	руб/кв.м.	24,76	Приказ Агентства Республики Коми по управлению имуществом от 28 декабря 2015 г. № 384Д
1.2.	Площадь земельного участка (S)	кв.м.	238900	
2	Вид разрешенного использования	земельные участки, предназначенные для объектов нефтяной и газовой промышленности, в случае если не установлен размер арендной платы для земельных участков...(п.2.4)		
2.1.	Ставки арендной платы земельного участка (С)	коэф.	0,25	Постановление Правительства Республики Коми от 01 марта 2015 года №90(в ред. Постановлений Правительства РК от 23.09.2015 N 412, от 10.03.2016 № 114, от 13.04.2016 № 190)
3	Категория арендаторов			
3.1.	Коэффициент, учитывающий категорию арендатора (К)	коэф.	1	Постановление Правительства Республики Коми от 01 марта 2015 года №90 (п. 6.2)
4	Количество дней аренды зем. уч-ка:	дни		
4.1.	- за 2016 год		366	
5	Арендная плата за земельный участок, переданный в аренду:	формула	$A = KC \times C \times K$	
5.1.	- за 2016 год	руб.	$5915164,00 \times 0,25 \times 1 = 1478791,00$	
6	Сумма арендной платы ВСЕГО в том числе по срокам уплаты:	руб.	1 478 791,00 (без НДС)	
6.1.	- на 25 марта года	руб.	-	
6.2.	- на 25 июня	руб.	-	
6.3.	- на 25 сентября	руб.	739 395,50	
6.4.	- на 31 декабря	руб.	739 395,50	
7	Примечание: Расчет арендной платы произведен в соответствии с Постановлением Правительства Республики Коми от 01 марта 2015 года №90(в ред. Постановлений Правительства РК от 23.09.2015 N 412, от 10.03.2016 № 114, от 13.04.2016 № 190)			
7.1.	- за 2016 год	арендная плата начислена согласно условиям договора аренды земельного участка		

Руководитель администрации



С.Ю. Хахалкин

Расчет  
 арендной платы за пользование земельным участком за 2015 год

ООО "КомиАрктикОйл"

на территории МО ГО "Усинск", Верхне-Возейское месторождение нефти  
 для строительства и эксплуатации объектов обустройства на Верхне-Возейском месторождении нефти  
 (Автодороги)

земли промышленности

№ п/п	Наименование показателей	Ед-ца изм.	Показатели	
1.	Процент, принимаемый для различных категорий земель (ПК)	%	50	50% : 100% = 0,5
2.	Кадастровая стоимость земельного участка (КС)	руб.	38224,00	УПКСЗ x S
2.1.	Удельный показатель кадастровой стоимости земель кадастрового квартала (УПКСЗ)	руб/кв.м.	0,16	Приказ министерства природных ресурсов и охраны окружающей среды Республики Коми от 18 марта 2011 года № 86
2.2.	Площадь земельного участка (S)	кв.м.	238900	
3.	Коэффициент (К1), учитывающий особые условия использования земельного участка	коэф.	69,950	Решение Совета МО ГО "Усинск" от 17 декабря 2013 года № 304
4.	Вид разрешенного использования	Объекты обустройства месторождений нефти (линейные объекты) п.п.13.6.		
5.	Коэффициент, учитывающий размер арендной платы за земельный участок от категории арендатора (К2)	коэф.	1	Решение Совета МО ГО от 06 марта 2008 года №145
5.1.	Категория арендаторов	-		
6.	Количество дней аренды зем. уч-ка:	дни		
6.1.	- с 01.01.2015 г. до 01.03.2015 г.		59	
7.	Арендная плата за земельный участок, переданный в аренду:	формула	$A = ПК \times КС \times К1 \times К2$	
7.1.	- с 01.01.2015 г. до 01.03.2015 г.	руб.	$(0,5 \times 38\,224,00 \times 69,950 \times 1) \times 59 = 216099,12$	
8.	Сумма арендной платы ВСЕГО в том числе по срокам уплаты:	руб.	216 099,12 (без НДС)	
8.1.	- на 25 марта	руб.	-	
8.2.	- на 25 июня	руб.	-	
8.3.	- на 25 сентября	руб.	216 099,12	
8.4.	- на 31 декабря	руб.	-	
9.	Примечание: Расчет арендной платы произведен на основании Постановления Правительства Республики Коми от 25 декабря 2007 года №314 и в соответствии с Решением Совета МО ГО от 06 марта 2008 г. №145, Решение Совета МО ГО "Усинск" от 17 декабря 2013 года № 304			
9.1.	- с 01.01.2015 г. до 01.03.2015 г.	арендная плата начислена на основании постановления АМО ГО "Усинск" от 31 декабря 2014 года №3006		

Руководитель администрации



С.Ю. Хахалкин

**Расчет**  
арендной платы за пользование земельным участком за 2015 год  
**ООО "КомиАрктикОйл"**  
на территории МО ГО "Усинск", Верхне-Возейское месторождение нефти  
для строительства и эксплуатации объектов обустройства на Верхне-Возейском месторождении нефти  
(Автомоброги) земли промышленности

№ п/п	Наименование показателей	Ед-ца изм.	Показатели	
1	Кадастровая стоимость земельного участка (КС)	руб.	38224,00	УПКСЗ x S
1.1.	Удельный показатель кадастровой стоимости земель кадастрового квартала (УПКСЗ)	руб/кв.м.	0,16	Приказ министерства природных ресурсов и охраны окружающей среды Республики Коми от 18 марта 2011 года № 86
1.2.	Площадь земельного участка (S)	кв.м.	238900	
2	Вид разрешенного использования			1. земельные участки, предназначенные для размещения автомобильных дорог ... (п.п.3.3) 2. земельные участки, предназначенные для объектов нефтяной и газовой промышленности, в случае если не установлен размер арендной платы для земельных участков... (п.2.4)
2.1.	Ставка арендной платы земельного участка (C)	%	0,01	Постановление Правительства Республики Коми от 01 марта 2015 года №90 (п.п.3.3)
2.2.	Ставки арендной платы земельного участка (C1)	коэф.	36	Постановление Правительства Республики Коми от 01 марта 2015 года №90 (п.2.4) (в редакции от 23 сентября 2015 года №412)
3	Категория арендаторов			
3.1.	Коэффициент, учитывающий категорию арендатора (K)	коэф.	1	Постановление Правительства Республики Коми от 01 марта 2015 года №90 (п. 6.2)
4	Количество дней аренды зем. уч-ка:	дни		
4.1.	- с 01.03.2015 г. до 04.10.2015 г.		217	Постановление Правительства Республики Коми от 01 марта 2015 года №90
4.2.	- с 04.10.2015 г. до 01.01.2016 г.		89	Постановление Правительства Республики Коми от 01 марта 2015 года №90 (в редакции от 23 сентября 2015 года №412)
5	Арендная плата за земельный участок, переданный в аренду:	формула	<b>A=KC x C</b>	
5.1.	- с 01.03.2015 г. до 04.10.2015 г.	руб.	( 38224,00 x 0,01 % ) : 365 x 217 = 2,27	
5.2.	Арендная плата за земельный участок, переданный в аренду:	формула	<b>A= KC x C1 x K</b>	
5.3.	- с 04.10.2015 г. до 01.01.2016 г.	руб.	( 38224,00 x 36 x 1 ) : 365 x 89 = 335533,41	
5.4.	- в год	руб.	38224,00 x 36 x 1 = 1376064,00	
6	Сумма арендной платы <b>ВСЕГО</b> в том числе по срокам уплаты:	руб.	<b>335 535,68 (без НДС)</b>	
6.1.	- на 25 марта года	руб.	-	
6.2.	- на 25 июня	руб.	-	
6.3.	- на 25 сентября 2016 года	руб.	335 535,68	
6.4.	- на 31 декабря	руб.	-	
7	Примечание: Расчет арендной платы произведен в соответствии с Постановлением Правительства Республики Коми от 01 марта 2015 года №90; расчет арендной платы с 04.10.2015 г. (дата изменения порядка начисления аренд.плат) произведен в связи с вступлением в силу Постановления Правительства Республики Коми от 23 сентября 2015 года №412			
7.1.	- с 01.03.2015 г. до 01.01.2016 г.			арендная плата начислена на основании постановления АМО ГО "Усинск" от 31 декабря 2014 года №3006

Руководитель администрации



*[Handwritten signature]*

С.Ю. Хахалкин

## Акт приема-передачи земельных участков

Двадцать седьмое апреля две тысячи шестнадцатый год

городской округ «Усинск»

Администрация муниципального образования городского округа «Усинск», ИНН: 1106020111, ОГРН: 1061106001395, место нахождения юридического лица: Республика Коми, город Усинск, улица Ленина, дом 13, именуемая в дальнейшем «Арендодатель», в лице руководителя администрации **Хахалкина Станислава Юрьевича**, действующего на основании Устава, с одной стороны, и

общество с ограниченной ответственностью «КомиАрктикОйл», ОГРН: 1081106000106, ИНН: 1106023377, именуемое в дальнейшем «Арендатор», в лице представителя **Литвинова Александра Васильевича**, действующего на основании Доверенности от 25.12.2015 № КАО-72, с другой стороны, при совместном упоминании именуемые «Стороны», подписали настоящий акт о нижеследующем.

1. Арендодатель в соответствии с договором аренды земельных участков № 4560/16 от 27.04.2016 передал Арендатору в аренду земельные участки:

1.1. Общая площадь земельных участков: 23,89 га, в том числе:

1.1.1. Земельный участок площадью 0,45 га.

Местоположение земельного участка: Республика Коми, г. Усинск.

Кадастровый номер земельного участка: 11:15:0301010:300.

Вид разрешенного использования: для строительства и эксплуатации объектов обустройства Верхне-Возейского месторождения нефти: Автодорога к кусту № 3340.

Категория земель: земли промышленности и иного специального назначения.

1.1.2. Земельный участок площадью 2,88 га.

Местоположение земельного участка: Республика Коми, г. Усинск.

Кадастровый номер земельного участка: 11:15:0301010:294.

Вид разрешенного использования: для строительства и эксплуатации объектов обустройства Верхне-Возейского месторождения нефти: Автодорога от куста № 3340 к кусту № 3338.

Категория земель: земли промышленности и иного специального назначения.

1.1.3. Земельный участок площадью 2,7 га.

Местоположение земельного участка: Республика Коми, г. Усинск.

Кадастровый номер земельного участка: 11:15:0301010:293.

Вид разрешенного использования: для строительства и эксплуатации объектов обустройства Верхне-Возейского месторождения нефти: Автодорога на куст № 3407.

Категория земель: земли промышленности и иного специального назначения.

1.1.4. Земельный участок площадью 0,2 га.

Местоположение земельного участка: Республика Коми, г. Усинск.

Кадастровый номер земельного участка: 11:15:0301010:302.

Вид разрешенного использования: для строительства и эксплуатации объектов обустройства Верхне-Возейского месторождения нефти: Автодорога к кусту № 3506.

Категория земель: земли промышленности и иного специального назначения.

1.1.5. Земельный участок площадью 2,25 га.

Местоположение земельного участка: Республика Коми, г. Усинск.

Кадастровый номер земельного участка: 11:15:0301010:299.

Вид разрешенного использования: для строительства и эксплуатации объектов обустройства Верхне-Возейского месторождения нефти: Автодорога от куста скважин № 225 к кусту № 3461.

Категория земель: земли промышленности и иного специального назначения.

- 1.1.6. Земельный участок площадью 1,35 га.  
Местоположение земельного участка: Республика Коми, г. Усинск.  
Кадастровый номер земельного участка: 11:15:0301010:292.  
Вид разрешенного использования: для строительства и эксплуатации объектов обустройства Верхне-Возейского месторождения нефти: Автодорога к полигону промотходов.  
Категория земель: земли промышленности и иного специального назначения.
- 1.1.7. Земельный участок площадью 4,95 га.  
Местоположение земельного участка: Республика Коми, г. Усинск.  
Кадастровый номер земельного участка: 11:15:0402010:155.  
Вид разрешенного использования: для строительства и эксплуатации объектов обустройства Верхне-Возейского месторождения нефти: Автодорога от скважины № 200 к скв. 208.  
Категория земель: земли промышленности и иного специального назначения.
- 1.1.8. Земельный участок площадью 1,66 га.  
Местоположение земельного участка: Республика Коми, г. Усинск.  
Кадастровый номер земельного участка: 11:15:0402010:157.  
Вид разрешенного использования: для строительства и эксплуатации объектов обустройства Верхне-Возейского месторождения нефти: Автодорога от куста № 3413 до скважины № 210.  
Категория земель: земли промышленности и иного специального назначения.
- 1.1.9. Земельный участок площадью 0,81 га.  
Местоположение земельного участка: Республика Коми, г. Усинск.  
Кадастровый номер земельного участка: 11:15:0402010:153.  
Вид разрешенного использования: для строительства и эксплуатации объектов обустройства Верхне-Возейского месторождения нефти: Автодорога от куста № 3542 к скважине № 3509.  
Категория земель: земли промышленности и иного специального назначения.
- 1.1.10. Земельный участок площадью 0,6 га.  
Местоположение земельного участка: Республика Коми, г. Усинск.  
Кадастровый номер земельного участка: 11:15:0402018:308.  
Вид разрешенного использования: для строительства и эксплуатации объектов обустройства Верхне-Возейского месторождения нефти: Автодорога от полевого лагеря к площадке водозабора на р. Колва.  
Категория земель: земли промышленности и иного специального назначения.
- 1.1.11. Земельный участок площадью 1 га.  
Местоположение земельного участка: Республика Коми, г. Усинск.  
Кадастровый номер земельного участка: 11:15:0402010:156.  
Вид разрешенного использования: для строительства и эксплуатации объектов обустройства Верхне-Возейского месторождения нефти: Автодорога от куста № 3551 до куста № 3588.  
Категория земель: земли промышленности и иного специального назначения.
- 1.1.12. Земельный участок площадью 3,84 га.  
Местоположение земельного участка: Республика Коми, г. Усинск.  
Кадастровый номер земельного участка: 11:15:0301010:295.  
Вид разрешенного использования: для строительства и эксплуатации объектов обустройства Верхне-Возейского месторождения нефти: Автодорога от куста № 3138 до ручья Евсевис.  
Категория земель: земли промышленности и иного специального назначения.
- 1.1.13. Земельный участок площадью 0,9 га.  
Местоположение земельного участка: Республика Коми, г. Усинск.  
Кадастровый номер земельного участка: 11:15:0301010:301.  
Вид разрешенного использования: для строительства и эксплуатации объектов обустройства Верхне-Возейского месторождения нефти: Автодорога к кусту № 3459.  
Категория земель: земли промышленности и иного специального назначения.

1.1.14. Земельный участок площадью 0,3 га.

Местоположение земельного участка: Республика Коми, г. Усинск.

Кадастровый номер земельного участка: 11:15:0402010:162.

Вид разрешенного использования: для строительства и эксплуатации объектов обустройства

Верхне-Возейского месторождения нефти: Автодорога к кусту № 3590.

Категория земель: земли промышленности и иного специального назначения.

2. Претензий у Арендатора к Арендодателю по земельным участкам не имеется.

3. Настоящим актом каждая из сторон подтверждает, что обязательства сторон выполнены, у сторон нет друг к другу претензий по существу договора.

### ПОДПИСИ СТОРОН:

от Арендодателя:

Руководитель администрации



С.Ю. Хахалкин

от Арендатора:

Представитель ООО «КомиАрктикОйл»  
(по Доверенности № КАО-72 от 25.12.2015)



А.В. Литвинов

пальным  
ципально  
Усинск»  
с печати

Менделеевское Управление Федеральной службы государственной  
регистрации, кадастра и картографии по Республике Коми

Номер регистрационного округа 11  
Произведена государственная регистрация  
договора аренды  
Дата регистрации 08 августа  
Номер регистрации 11-11/015-11/2012/005/2016-3478/1  
Регистратор Крыжевский В.Д.  
(подпись)





ДОГОВОР №5056/18 //18У2114  
АРЕНДЫ ЗЕМЕЛЬНЫХ УЧАСТКОВ

Второе июля две тысячи восемнадцатый год

городской округ «Усинск»

Администрация муниципального образования городского округа «Усинск», ИНН: 1106020111, ОГРН: 1061106001395, именуемая в дальнейшем «Арендодатель», в лице председателя комитета по управлению муниципальным имуществом администрации муниципального образования городского округа «Усинск» Менделеева Алексея Анатольевича, действующего на основании доверенности 11 АА 0861901 от 04.05.2018, зарегистрировано в реестре №11/20-н/11-2018-1-685, с одной стороны, и

общество с ограниченной ответственностью «ЛУКОЙЛ-Коми», ИНН: 1106014140, ОГРН: 1021100895760, именуемое в дальнейшем «Арендатор», в лице представителя Лавровой Натальи Анатольевны, действующего на основании доверенности №ЛК-178 от 23.12.2017, зарегистрировано в реестре №2516, с другой стороны, при совместном упоминании именуемые «Стороны»,

в соответствии с пп.3 п.1 ст.39.1., пп.20 п.2 ст.39.6. Земельного Кодекса Российской Федерации, на основании заявления о предоставлении земельных участков в аренду №09-04-06-16651а от 25.05.2018, зарегистрированного администрацией муниципального образования городского округа «Усинск» 29.05.2018 №3192, заключили настоящий договор о нижеследующем.

1. ОБЩИЕ УСЛОВИЯ

1.1. Арендодатель передает, а Арендатор принимает в аренду земельные участки, и оплачивает арендную плату на оговоренных ниже условиях:

1.2. Сведения о земельных участках:

1.2.1. Адрес земельных участков: Республика Коми, г. Усинск.

1.2.2. Категория земель: земли промышленности и иного специального назначения.

1.2.3. Вид разрешенного использования: недропользование.

1.2.4. Общая площадь земельных участков 38,14 га, в том числе:

1.2.4.1. Земельный участок площадью 0,25 га.

Кадастровый номер: 11:15:0301010:298.

Фактическое использование: под строительство и эксплуатацию объектов обустройства на Верхне-Возейском месторождении нефти: мачта связи.

1.2.4.2. Земельный участок площадью 2,04 га.

Кадастровый номер: 11:15:0402010:163.

Фактическое использование: под строительство и эксплуатацию объектов обустройства на Верхне-Возейском месторождении нефти: автодорога от границы месторождения до куста скважин №3552.

1.2.4.3. Земельный участок площадью 8,58 га.

Кадастровый номер: 11:15:0000000:187.

Фактическое использование: под строительство и эксплуатацию объектов обустройства на Верхне-Возейском месторождении нефти: автодорога от примыкания к автодороге «ЗУ-47-скв 200» до скважины №263 и до скважины №204.

1.2.4.4. Земельный участок площадью 5,66 га.

Кадастровый номер: 11:15:0301010:297.

Фактическое использование: под строительство и эксплуатацию объектов обустройства на Верхне-Возейском месторождении нефти: автодорога от куста скважин №3338 до куста скважин №3138.

1.2.4.5. Земельный участок площадью 7,75 га.

Кадастровый номер: 11:15:0301010:303.

Фактическое использование: под строительство и эксплуатацию объектов обустройства на Верхне-Возейском месторождении нефти: автодорога от куста скважин 305 до куста скважин №225.

1.2.4.6. Земельный участок площадью 0,04 га.

Кадастровый номер: 11:15:0301010:296.

Фактическое использование: под строительство и эксплуатацию объектов обустройства на Верхне-Возейском месторождении нефти: автодорога от куста скважин №2904.

1.2.4.7. Земельный участок площадью 8,61 га.

Кадастровый номер: 11:15:0000000:194.

Фактическое использование: под строительство и эксплуатацию объектов обустройства на Верхне-Возейском месторождении нефти: автодорога от ЗУ-47 до поворота на скважину № 200.

1.2.4.8. Земельный участок площадью 1,23 га.

Кадастровый номер: 11:15:0402010:158.

Фактическое использование: под строительство и эксплуатацию объектов обустройства на Верхне-Возейском месторождении нефти: автодорога к кусту скважин №3542.

1.2.4.9. Земельный участок площадью 0,6 га.

Кадастровый номер: 11:15:0402010:159.

Фактическое использование: под строительство и эксплуатацию объектов обустройства на Верхне-Возейском месторождении нефти: автодорога к кусту скважин №3551.

1.2.4.10. Земельный участок площадью 0,3 га.

Кадастровый номер: 11:15:0402010:161.

Фактическое использование: под строительство и эксплуатацию объектов обустройства на Верхне-Возейском месторождении нефти: автодорога к кусту скважин №3552.

1.2.4.11. Земельный участок площадью 0,12 га.

Кадастровый номер: 11:15:0402010:154.

Фактическое использование: под строительство и эксплуатацию объектов обустройства на Верхне-Возейском месторождении нефти: автодорога к кусту скважин №261.

1.2.4.12. Земельный участок площадью 0,9 га.

Кадастровый номер: 11:15:0402016:155.

Фактическое использование: под строительство и эксплуатацию объектов обустройства на Верхне-Возейском месторождении нефти: автодорога от скважины №206 до куста скважин №3651.

1.2.4.13. Земельный участок площадью 0,46 га.

Кадастровый номер: 11:15:0301010:441.

Фактическое использование: под строительство и эксплуатацию объектов обустройства на Верхне-Возейском месторождении нефти: автодорога к скважине №3516.

1.2.4.14. Земельный участок площадью 1,6 га.

Кадастровый номер: 11:15:0402018:283.

Фактическое использование: под строительство и эксплуатацию объектов обустройства на Верхне-Возейском месторождении нефти: ДНС-8.

1.2.5. Арендодатель гарантирует, что земельные участки не обременены правами третьих лиц.

1.3. Границы земельных участков представлены в планах границ (приложения №№1/1 – 1/14).

## 2. СРОК ДЕЙСТВИЯ ДОГОВОРА И АРЕНДНАЯ ПЛАТА

2.1. Настоящий договор заключается сроком до 31.12.2066.

2.2. Стороны договорились, что условия настоящего договора применяются к отношениям сторон, возникшим с момента принятия решения о предоставлении земельного участка в аренду – с 29.06.2018.

2.3. Арендная плата.

2.3.1. Стороны договариваются о том, что арендная плата начисляется с 29.06.2018.

2.3.2. Арендатор обязуется за указанные в пункте 1.2. земельные участки оплачивать годовую арендную плату в размере 462 296 (четырееста шестьдесят две тысячи двести девяносто шесть) руб. 16 коп, без НДС, в соответствии с приложениями №№2/1 - 2/14.

За период аренды с 29.06.2018 до 01.01.2019 арендатор обязуется оплачивать арендную плату в размере 235 581 (двести тридцать пять тысяч пятьсот восемьдесят один) руб. 06 коп, без НДС.

2.3.3. Оплата производится в установленные сроки – 25.03, 25.06, 25.09, 15.12, в соответствии Расчетом арендной платы на текущий год, при этом Арендатор вправе досрочно произвести платежи по договору. Обязанность по исполнению условий договора возникает у арендатора с момента заключения договора, в сроки, следующие за днем государственной регистрации договора.

2.4. Уплата арендной платы.

2.4.1. Арендная плата вносится Арендатором в срок, указанный в расчетах арендной платы, отдельным платежным документом с указанием номера и даты договора аренды путем перечисления денежных средств на счет УФК по РК на следующие реквизиты:

Получатель	УФК по РК (КУМИ АМО ГО «Усинск»)
ИНН/КПП	1106020249/110601001
Банк получателя	ОТДЕЛЕНИЕ – НБ РЕСПУБЛИКА КОМИ Г.СЫКТЫВКАР
№ счета	401 018 100 000 000 100 04
БИК	048 702 001
ОКТМО	87723000
Код БК	963 1 11 05012 04 0000 120

2.4.2. Датой оплаты Арендатором арендной платы считается дата списания денежных средств с расчетного счета Арендатора при условии верно указанных реквизитов платежа. Поступающие по настоящему договору платежи при наличии задолженности по арендной плате за предшествующие платежные периоды засчитываются в счет погашения задолженности по арендной плате по настоящему договору.

2.5. Перерасчет размера арендной платы.

2.5.1. Перерасчет размера арендной платы производится в одностороннем порядке, уполномоченными на это органами и представляется Арендатору. Уведомление о перерасчете арендной платы вместе с новыми расчетами направляется Арендодателем Арендатору, и являются обязательными для Арендатора, и составляют неотъемлемую часть настоящего договора (без перезаключения договора или подписания дополнительного соглашения). Новый размер арендной платы определяется с момента, установленного нормативными правовыми актами исполнительной и законодательной власти.

2.5.2. Дополнительно исчисленная арендная плата, в том числе в результате перерасчета, вносится на счет равными долями, в оставшиеся установленные договором с момента перерасчета, сроки уплаты, а по истечению всех сроков – не позднее 31 декабря года в котором произведен перерасчет.

2.5.3. При получении расчетов арендной платы на очередной год и уплате арендной платы Арендатор обязан:

- в случае увеличения размера арендной платы, при осуществлении следующего установленного договором платежа, доплатить разницу арендной платы, при этом пени на указанную недоплату не начисляются;
- в случае уменьшения размера арендной платы, Арендатор при осуществлении следующего установленного договором платежа уменьшает размер подлежащей к уплате арендной платы на разницу арендной платы.

2.6. Направление расчетов арендной платы.

2.6.1. Расчеты арендной платы направляются Арендатору по почтовому адресу, указанному в настоящем договоре. В случае изменения почтового адреса Арендатор обязан письменно сообщить об этом Арендодателю. Расчеты арендной платы могут быть выданы Арендатору или уполномоченному им лицу (представителю), на руки, что подтверждается подписью Арендатора (представителя) в расчетах арендной платы.

2.6.2. Неполучение Арендатором расчетов арендной платы на очередной год не является основанием для освобождения его от уплаты арендной платы, в этом случае арендная плата уплачивается Арендатором в размере, указанном в расчете арендной платы за прошлый год.

### 3. ПРАВА И ОБЯЗАННОСТИ АРЕНДОДАТЕЛЯ И АРЕНДАТОРА

3.1. Арендодатель имеет право:

3.1.1. Вносить в договор необходимые изменения и уточнения в случае изменения действующего законодательства.

3.1.2. Досрочно расторгнуть настоящий договор в порядке и в случаях, предусмотренных действующим законодательством.

3.1.3. В случаях, связанных с необходимостью, изъять земельный участок для государственных или муниципальных нужд в соответствии с действующим законодательством.

3.1.4. Приостанавливать работы, ведущиеся Арендатором с нарушением земельного законодательства или условий договора.

3.2. Арендодатель обязан:

3.2.1. Не вмешиваться в хозяйственную деятельность Арендатора, если она не противоречит условиям настоящего договора.

3.2.2. Не использовать, и не предоставлять прав третьей стороне на использование минеральных и водных ресурсов, находящихся на земельном участке без согласования с Арендатором.

3.2.3. Осуществлять контроль за использованием, и охраной, сданных в аренду земель.

3.2.4. Зарегистрировать договор, а также дополнений к настоящему договору в Управлении Федеральной службы государственной регистрации кадастра и картографии по Республике Коми в установленном законом порядке.

### 3.3. Арендатор имеет право:

3.3.1. Передавать свои права и обязанности по договору аренды земельных участков третьему лицу, внести их в качестве вклада (доли) в уставный (складочный) капитал хозяйственного товарищества или общества, либо паевого взноса в производственный кооператив в пределах срока договора аренды, при аренде земельных участков на срок 5 (пять) лет и менее с согласия Арендодателя, при аренде земельных участков на срок более чем 5 (пять) лет без согласия Арендодателя при условии его уведомления.

3.3.2. Передавать арендные права по договору аренды земельных участков в залог в пределах срока договора аренды, при аренде земельных участков на срок 5 (пять) лет и менее с согласия Арендодателя, при аренде земельных участков на срок более чем 5 (пять) лет без согласия Арендодателя при условии его уведомления.

3.3.3. Передавать арендованные земельные участки в субаренду в пределах срока договора аренды, при аренде земельных участков на срок 5 (пять) лет и менее с согласия Арендодателя, при аренде земельных участков на срок более чем 5 (пять) лет без согласия Арендодателя при условии его уведомления.

### 3.4. Арендатор обязан:

3.4.1. Использовать земельные участки в соответствии с их целевым назначением, принадлежностью к той или иной категории земель и разрешенным использованием способами, которые не должны наносить вред окружающей среде, в том числе как природному объекту, а также с условиями установленными настоящим договором.

3.4.2. Сохранять межевые, геодезические и другие специальные знаки, установленные на земельных участках в соответствии с законодательством.

3.4.3. Приступить к использованию земельных участков после установления границ этих земельных в натуре и выдачи документов, удостоверяющих право аренды.

3.4.4. Не допускать действий, приводящих к ухудшению качественных характеристик участков, экологической обстановки на арендуемой территории, а также к загрязнению территории земельных участков в соответствии с республиканскими и городскими нормативными актами.

3.4.5. Осуществлять мероприятия по охране земель.

3.4.6. По окончании срока действия настоящего договора Арендатор обязан:

3.4.6.1. Устранить своими силами и за свой счет все возможные негативные последствия, нанесенные в связи с эксплуатацией данных земельных участков. В случае если земельные участки, предоставлены в аренду для проведения работ, связанных с пользованием недрами, Арендатор обязан рекультивировать нарушенные земельные участки в установленном законом порядке.

3.4.6.2. Передать участки Арендодателю в состоянии и качестве не хуже первоначального, оговоренного в настоящем договоре.

3.4.6.3. Возвратить Арендодателю участки в надлежащем состоянии на основании акта приема-передачи.

3.4.7. Обеспечить Арендодателю, органам муниципального земельного контроля свободный доступ на предоставленные земельные участки.

3.4.8. В случае если земельные участки, полностью или частично расположены в охранной зоне, установленной в отношении линейного объекта, обеспечить свободный допуск представителей собственника линейного объекта или представителей организации, осуществляющей эксплуатацию линейного объекта, к данному объекту в целях обеспечения его безопасности.

3.4.9. Выполнять в соответствии с требованиями соответствующих служб условия эксплуатации районных (городских) подземных и наземных коммуникаций, сооружений, дорог, проездов и не препятствовать их ремонту и обслуживанию.

3.4.10. В случае изменения адреса или иных реквизитов в недельный срок направлять Арендодателю уведомление об этом.

3.4.11. В случае продажи строения, расположенного на арендуемых земельных участках, другому юридическому или физическому лицу в течение 30 календарных дней с момента совершения сделки уведомить Арендодателя об этом и ходатайствовать перед ним о переоформлении документов, удостоверяющих право на землю.

3.4.12. Не нарушать права соседних землепользователей и арендаторов, а также установленный порядок пользования водными, лесными и иными природными ресурсами.

3.4.13. Выполнять все установленные сервитуты.

3.4.14. Возмещать Арендодателю убытки, включая упущенную выгоду в полном объеме в связи с ухудшением качества земель и экологической обстановки в результате своей хозяйственной деятельностью.

3.4.15. Своевременно производить платежи за землю.

3.4.16. В случае передачи своих прав и обязанностей по договору аренды земельных участков третьему лицу, в том числе передачи арендных прав земельных участков в залог и внесении их в качестве вклада (доли) в уставный (складочный) капитал хозяйственного товарищества или общества, либо паевого взноса в производственный кооператив, в пределах срока договора аренды земельных участков, уведомить Арендодателя в течение 30 дней после указанной передачи.

3.4.17. В случае передачи арендованных земельных участков в субаренду уведомить Арендодателя в течение 30 дней после указанной передачи.

#### 4. ОТВЕТСТВЕННОСТЬ СТОРОН

4.1. В случае невнесения Арендатором арендной платы в установленный настоящим договором срок, Арендатор уплачивает Арендодателю пеню за каждый день просрочки в размере 1/300 ставки рефинансирования Центрального Банка РФ от размера платежа, подлежащего оплате за соответствующий расчетный период.

4.2. В случае передачи Арендатором своих арендных прав по договору аренды земельных участков третьему лицу, в том числе передачи арендных прав земельных участков в залог, внесении их в качестве вклада (доли) в уставный (складочный) капитал хозяйственного товарищества или общества, либо паевого взноса в производственный кооператив в пределах срока договора аренды земельных участков, при аренде земельных участков на срок 5 (пять) лет и менее без согласия Арендодателя, при аренде земельных участков на срок более чем 5 (пять) лет без уведомления, либо с нарушением срока уведомления Арендодателя, Арендатор уплачивает Арендодателю неустойку в виде штрафа в пятикратном размере годовой арендной платы, рассчитанной по ставкам текущего года.

4.3. В случае предоставления Арендатором участков другим лицам в пользование при аренде земельных участков на срок 5 (пять) лет и менее без согласия Арендодателя, при аренде земельных участков на срок более чем 5 (пять) лет без уведомления, либо с нарушением срока уведомления Арендодателя, Арендатор уплачивает неустойку в виде штрафа в размере квартальной арендной платы, рассчитанной по ставкам текущего года.

4.4. В случае ухудшения качества земель, передаваемых в аренду по настоящему договору и экологической обстановки в результате хозяйственной деятельности Арендатора, он возмещает арендодателю убытки, включая упущенную выгоду, в полном объеме, а также Арендодатель в одностороннем порядке расторгает настоящий договор, письменно уведомив Арендатора.

4.5. При неиспользовании земельных участков или использовании его не в соответствии с видом разрешенного использования арендная плата увеличивается в 3 (три) раза за период нарушения целевого использования.

4.6. В случае неисполнения одной из сторон должным образом обязательств по настоящему договору, другая сторона направляет нарушившей стороне письменное уведомление, в котором будут изложены с надлежащими подробностями факты, составляющие основу нарушения.

#### 5. ОСОБЫЕ ОБСТОЯТЕЛЬСТВА

5.1. Под особыми обстоятельствами понимаются обстоятельства непреодолимой силы, такие как пожар, взрыв, наводнение, землетрясение, другие стихийные бедствия, военные действия, забастовки, препятствующие одной из сторон исполнить свои обязательства по настоящему договору, что освобождает ее от ответственности за неисполнение этих обязательств.

5.2. Сторона, которая подвергается действию непреодолимой силы, должна доказать существование обстоятельств, освобождающих от ответственности, достоверными документами.

#### 6. РАССМОТРЕНИЕ СПОРОВ

6.1. Стороны договорились, что споры, возникающие по настоящему договору, будут разрешаться путем переговоров и предъявления претензий. Сторона, получившая претензию, обязана направить мотивированный ответ другой стороне в течении 30 дней с даты направления претензии.

6.2. В случае не достижения согласия, возникшие споры подлежат рассмотрению в Арбитражном суде Республики Коми.

#### 7. ИЗМЕНЕНИЕ, РАСТОРЖЕНИЕ, ПРЕКРАЩЕНИЕ ДЕЙСТВИЙ ДОГОВОРА

7.1. Внесение изменений, дополнений к условиям настоящего договора (за исключением пунктов 2.3. - 2.6.2.), а также расторжение настоящего договора аренды должны быть оформлены в письменной форме, и подписаны уполномоченными представителями договаривающихся сторон.

7.2. Договор, может быть, расторгнут досрочно по требованию Арендодателя в одностороннем порядке, в случаях, предусмотренных земельным и гражданским законодательством, а также невнесения Арендатором арендной платы в течение двух кварталов.

7.3. Договор, может быть, расторгнут досрочно по требованию Арендатора в случаях, предусмотренных земельным и гражданским законодательством, а также надлежащим образом оформленного отказа от арендуемого земельного участка.

## 8. ДОПОЛНИТЕЛЬНЫЕ УСЛОВИЯ ДОГОВОРА

8.1. Улучшения качества арендуемой земли, произведенные Арендатором за счёт собственных средств, не возмещаются.

8.2. Арендодатель подтверждает, что на день вступления настоящего договора в силу отсутствовали основания или обязательства, которые могли бы послужить причиной расторжения договора аренды земельных участков.

8.3. Каждая из Сторон подтверждает, что она получила все необходимые разрешения для вступления в настоящий договор аренды и что лица, подписавшие его, на это уполномочены.

## 9. ПРИЛОЖЕНИЯ К ДОГОВОРУ.

9.1. Неотъемлемыми частями договора являются следующие приложения:

Приложения №№1/1 - 1/14	План границ земельного участка.
Приложения №№2/1 – 2/14	Расчет арендной платы за пользование земельным участком.
Приложение №3	Акт приёма-передачи земельных участков.

9.2. Настоящий договор аренды земельных участков подписан в трех экземплярах, имеющих равную юридическую силу, по одному экземпляру Арендатору, Арендодателю, Управлению Федеральной службы государственной регистрации, кадастра и картографии по Республике Коми.

## 10. ЮРИДИЧЕСКИЕ АДРЕСА И РЕКВИЗИТЫ СТОРОН:

Арендодатель: Администрация муниципального образования городского округа «Усинск».  
Адрес: 169710, Республика Коми, г. Усинск, ул. Ленина, д.13.  
ОГРН 1061106001395.  
ИНН/КПП 1106020111/110601001.  
Тел. 8(82144) 28189, 28130\*169, 29324, 29021.

Арендатор: ООО «ЛУКОЙЛ-Коми»  
Юридический адрес. 169710, Республика Коми, г. Усинск, ул. Нефтяников. д.31.  
ОГРН 1021100895760.  
ИНН/КПП 1106014140/997250001.  
Тел. 8(82144) 55360, 55968.

ПОДПИСИ СТОРОН:

от Арендодателя:

Председатель КУМИ АМО ГО «Усинск»  
доверенность № АА 0861901 от 04.05.2018,  
зарегистрировано в реестре № 11/20-н/11-2018-1-685



А.А. Менделеев

от Арендатора:

Представитель ООО «ЛУКОЙЛ-Коми»  
доверенность № ЛК-178 от 23.12.2017,  
зарегистрировано в реестре № 2516



Н.А. Лаврова

М.П.

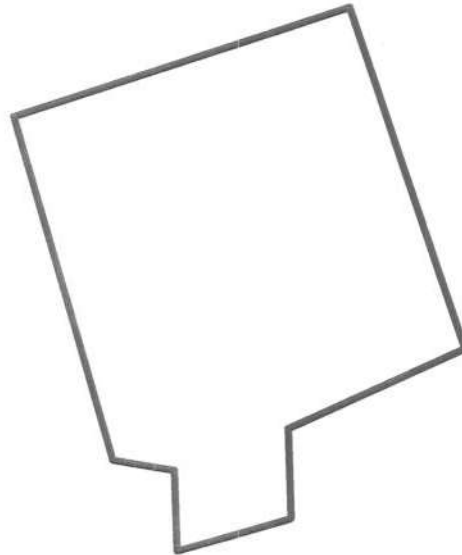
План границ земельного участка

**ООО "ЛУКОЙЛ-Коми"**

Республика Коми, г.Усинск  
(кадастровый номер: 11:15:0301010:298)

недропользование  
(фактическое использование-под строительство и эксплуатацию  
объектов обустройства на Верхне-Возейском месторождении нефти: мачта связи)

земли промышленности



Условные обозначения :

 - граница земельного участка

Масштаб 1: 1 000

Председатель КУМИ АМО ГО "Усинск"



М.П.

А.А. Менделеев

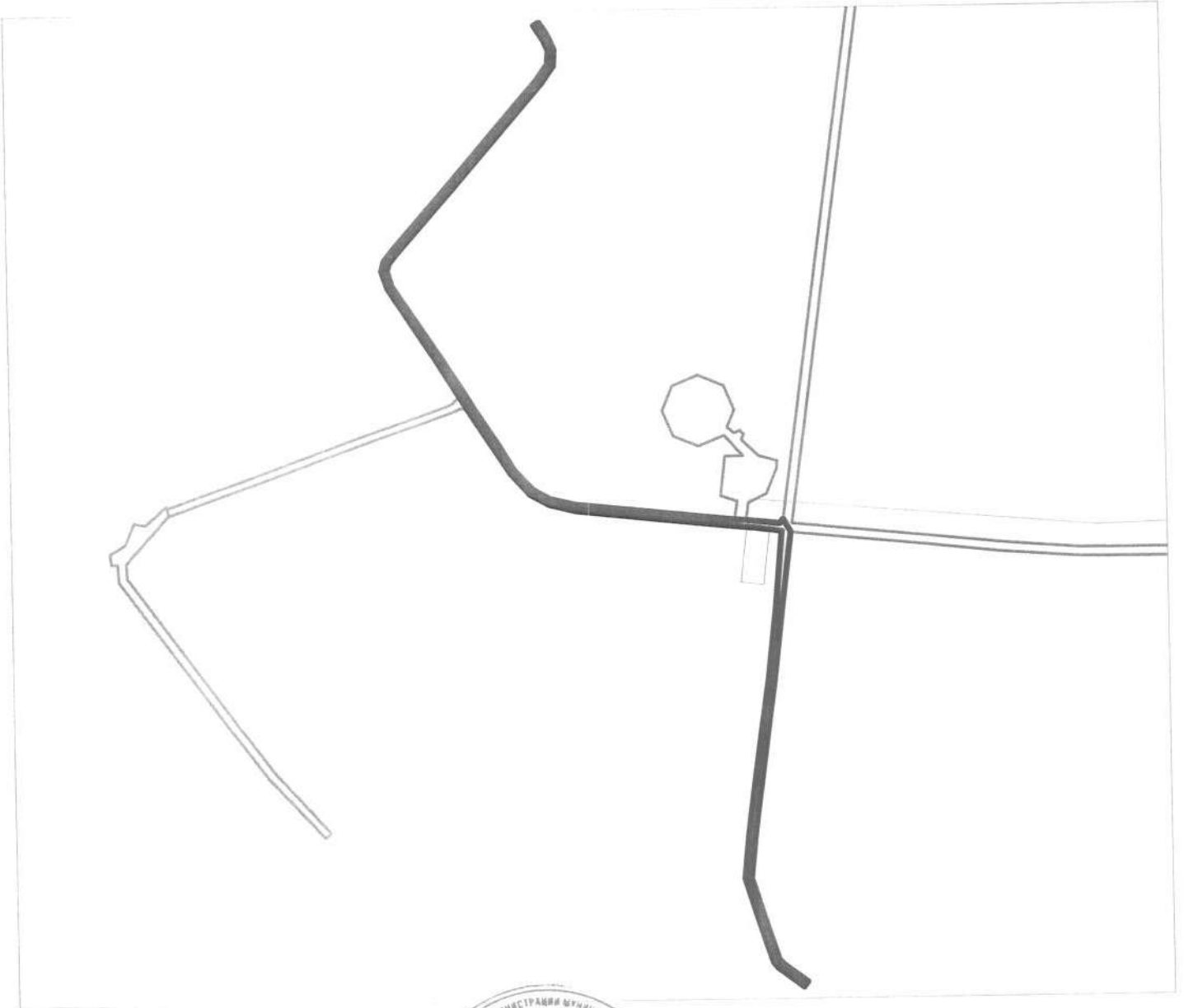
План границ земельного участка

**ООО "ЛУКОЙЛ-Коми"**


Республика Коми, г. Усинск  
(кадастровый номер: 11:15:0402010:163)

недропользование  
(фактическое использование-под строительство и эксплуатацию  
объектов обустройства на Верхне-Возейском месторождении нефти:  
автодорога от границы месторождения до куста скважин № 3552)

земли промышленности



Условные обозначения :

 - граница земельного участка

Председатель КУМИ АМО ГО "Усинск"



М.П.

Масштаб 1: 10 000

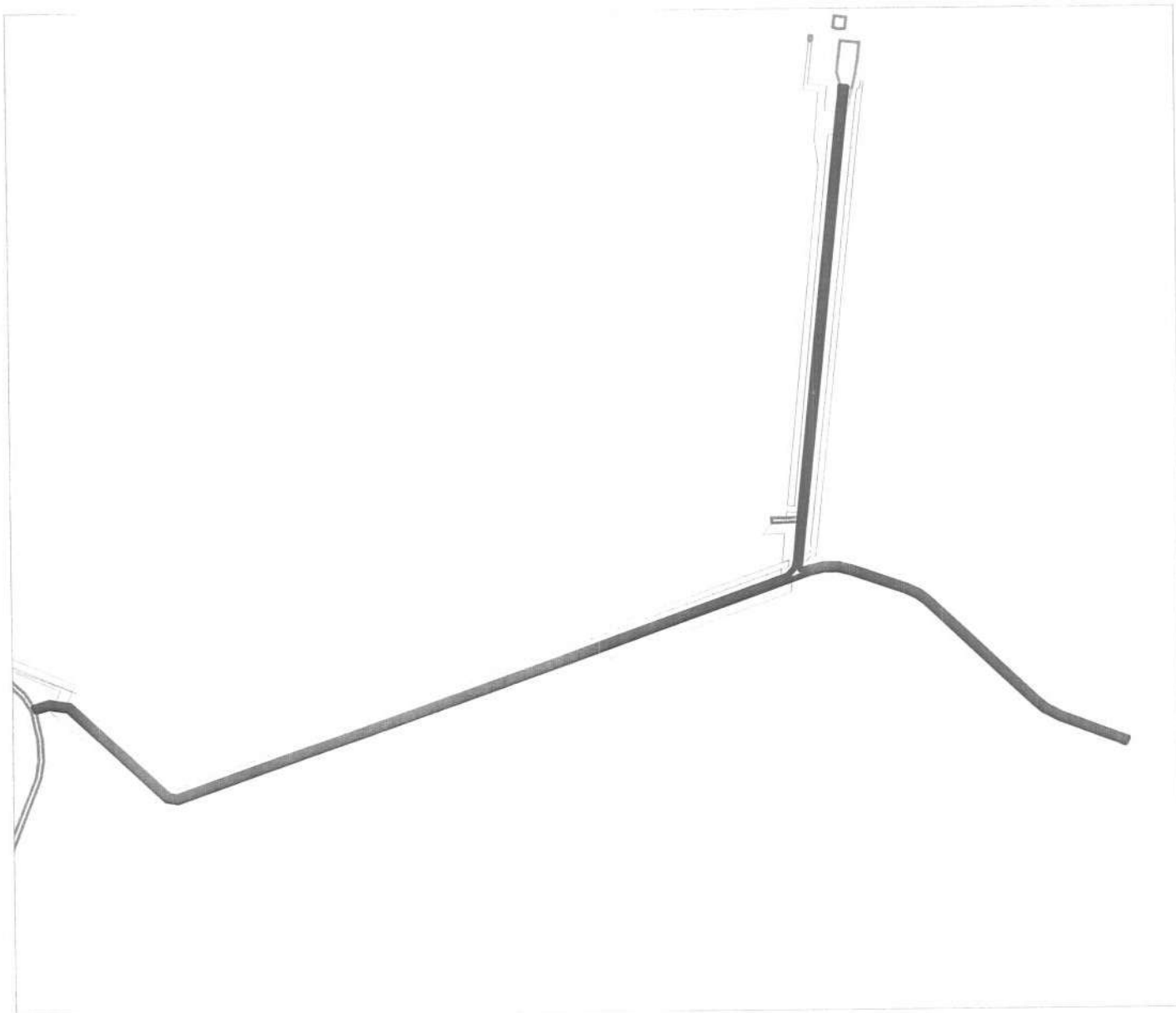
А.А. Менделеев



План границ земельного участка  
**ООО "ЛУКОЙЛ-Коми"**  
Республика Коми, г.Усинск  
(кадастровый номер: 11:15:0000000:187)

недропользование  
(фактическое использование-под строительство и эксплуатацию объектов обустройства на Верхне-Возейском месторождении нефти: автодорога от примыкания к автодороге "ЗУ-47-скв. 200" до скважины №263 и до скважины №204)

земли промышленности



Условные обозначения :

 - граница земельного участка

Масштаб 1: 20 000

Председатель КУМИ АМО



  
М.П.

А.А. Менделеев

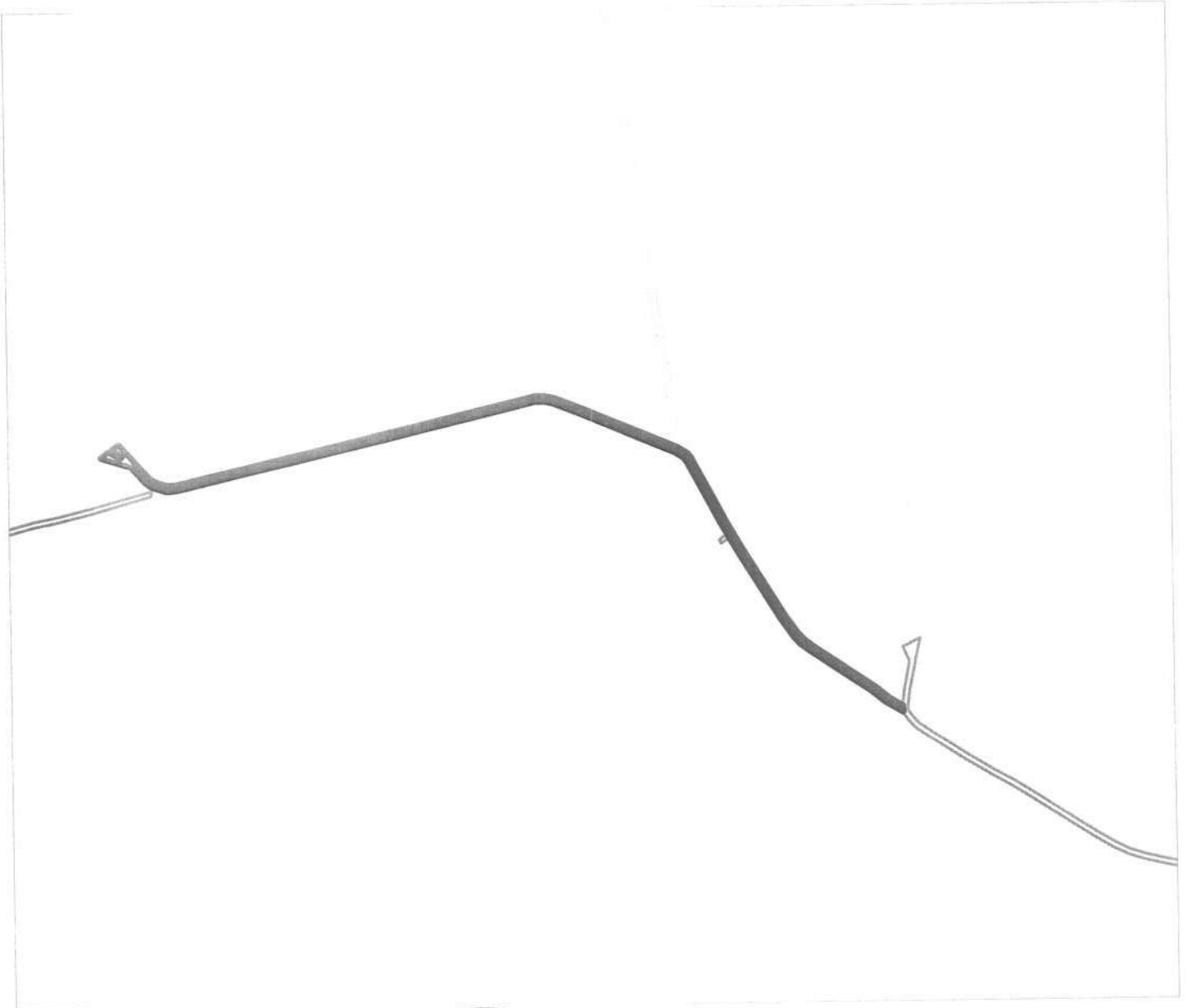
План границ земельного участка

**ООО "ЛУКОЙЛ-Коми"**

Республика Коми, г.Усинск  
(кадастровый номер: 11:15:0301010:297)

недропользование  
(фактическое использование-под строительство и эксплуатацию объектов обустройства на Верхне-Возейском месторождении нефти: автодорога от куста скважин №3338 до куста скважин №3138)

земли промышленности



Условные обозначения :

 - граница земельного участка

Председатель КУМИ АМО



Масштаб 1: 20 000


  
М.П.

А.А. Менделеев

План границ земельного участка  
**ООО "ЛУКОЙЛ-Коми"**  
Республика Коми, г.Усинск  
(кадастровый номер: 11:15:0301010:303)

недропользование  
(фактическое использование-под строительство и эксплуатацию объектов обустройства на Верхне-Возейском месторождении нефти: автодорога от куста скв 305 до куста скв.№225)

земли промышленности



Условные обозначения :

 - граница земельного участка

Масштаб 1 : 20 000

Председатель КУМИ АМО ГО "Усинск"

  
М.П.

А.А. Менделеев

План границ земельного участка

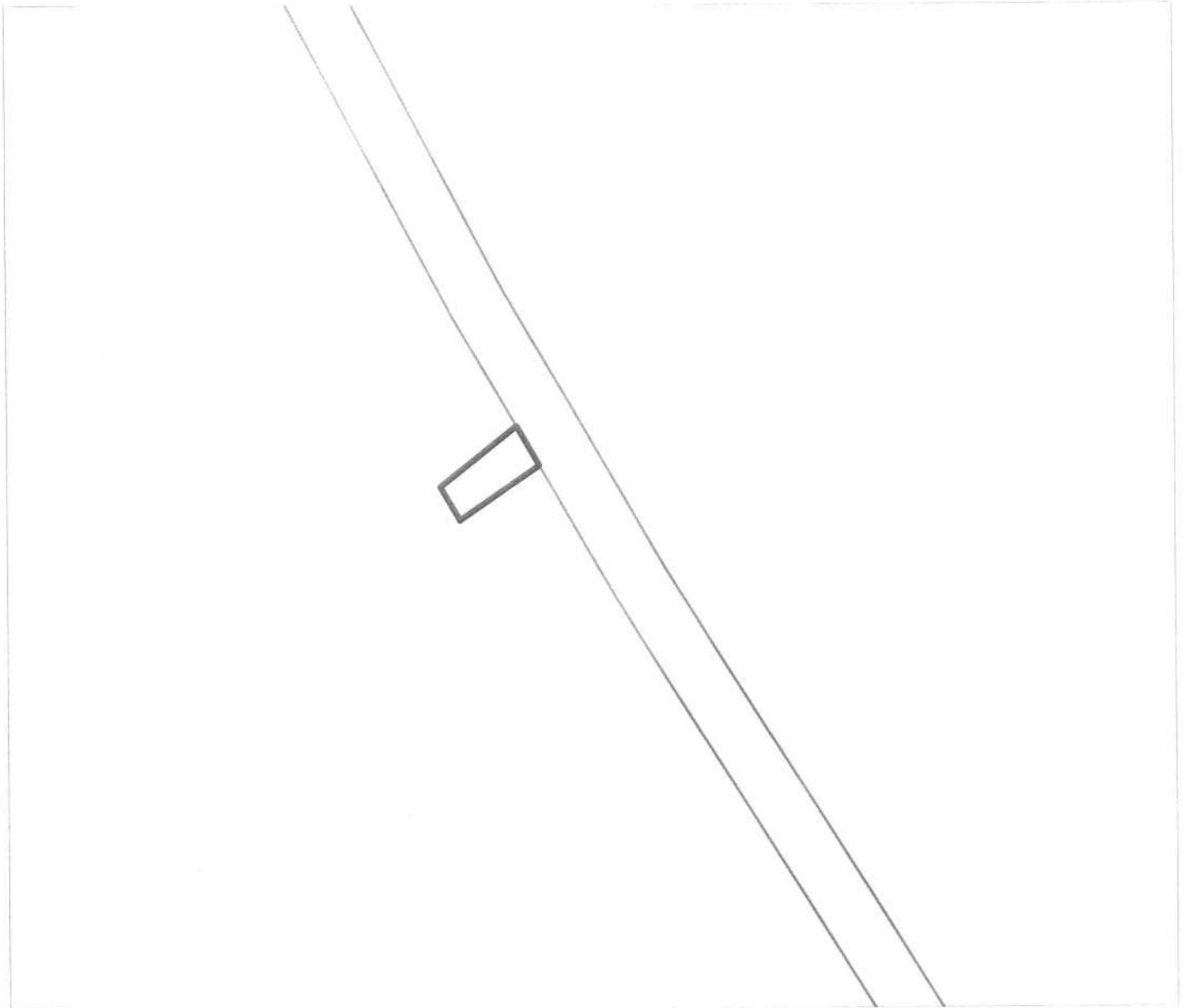
**ООО "ЛУКОЙЛ-Коми"**

Республика Коми, г.Усинск  
(кадастровый номер: 11:15:0301010:296)

недропользование

(фактическое использование-под строительство и эксплуатацию объектов обустройства на Верхне-Возейском месторождении нефти: автодорога от куста скважин №2904)

земли промышленности



Условные обозначения:

 - граница земельного участка

Масштаб 1: 2 000

Председатель КУМИ АМО ГО "Усинск"





М.П.

А.А. Менделеев

План границ земельного участка

**ООО "ЛУКОЙЛ-Коми"**

Республика Коми, г.Усинск  
(кадастровый номер: 11:15:0000000:194)

недропользование

((фактическое использование-под строительство и эксплуатацию объектов обустройства на Верхне-Возейском месторождении нефти: автодорога от ЗУ-47 до поворота на скв.200))

земли промышленности



Условные обозначения :

 - граница земельного участка

Председатель КУМИ АМО



М.П.

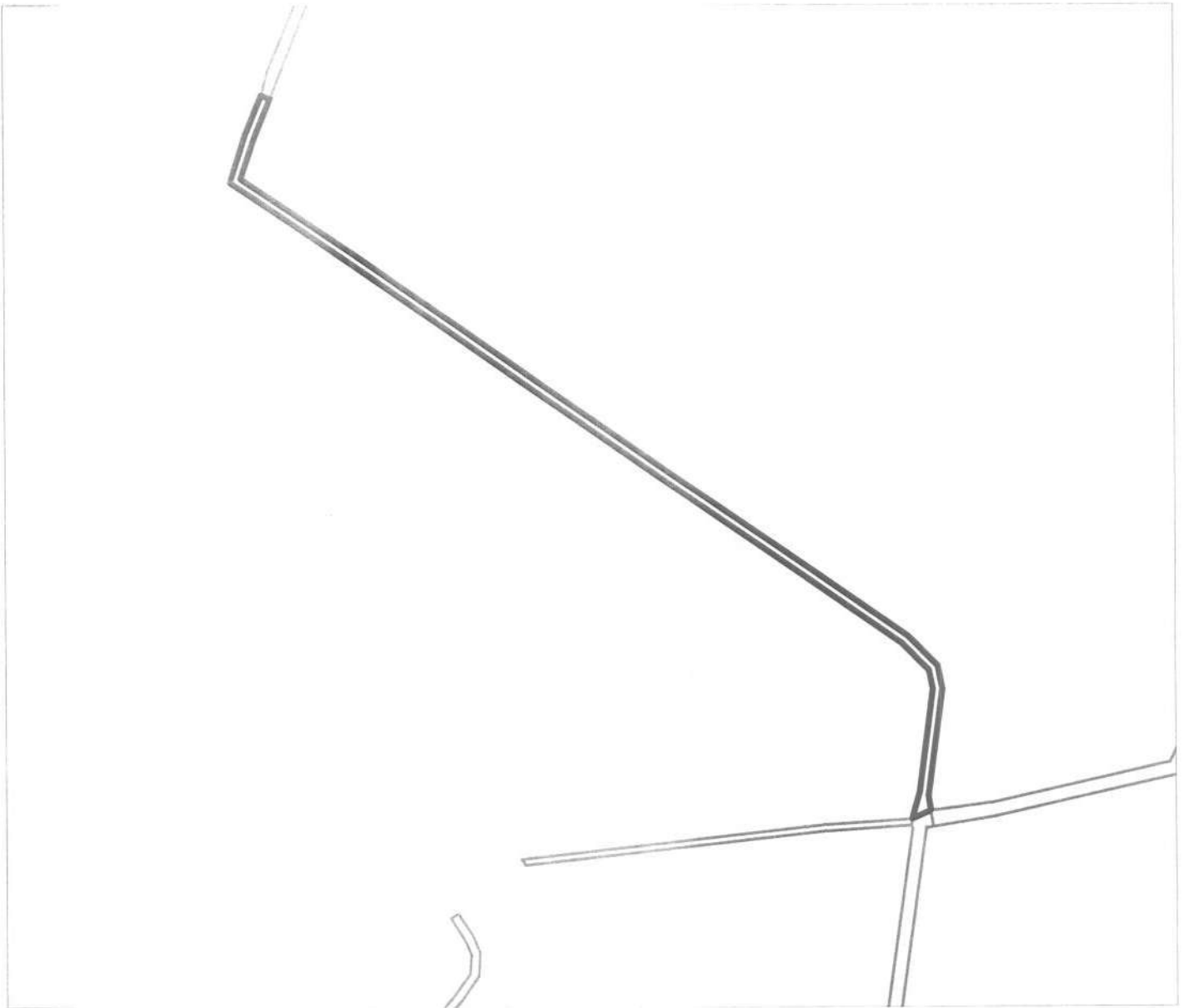
Масштаб 1:30 000

А.А. Менделеев

План границ земельного участка  
**ООО "ЛУКОЙЛ-Коми"**  
Республика Коми, г. Усинск  
(кадастровый номер: 11:15:0402010:158)

недропользование  
(фактическое использование-под строительство и эксплуатацию объектов обустройства на Верхне-Возейском месторождении нефти: автодорога к кусту скважин №3542)

земли промышленности



Условные обозначения:

 - граница земельного участка

Масштаб 1:7 000

Председатель КУМИ АМО ГО Усинск



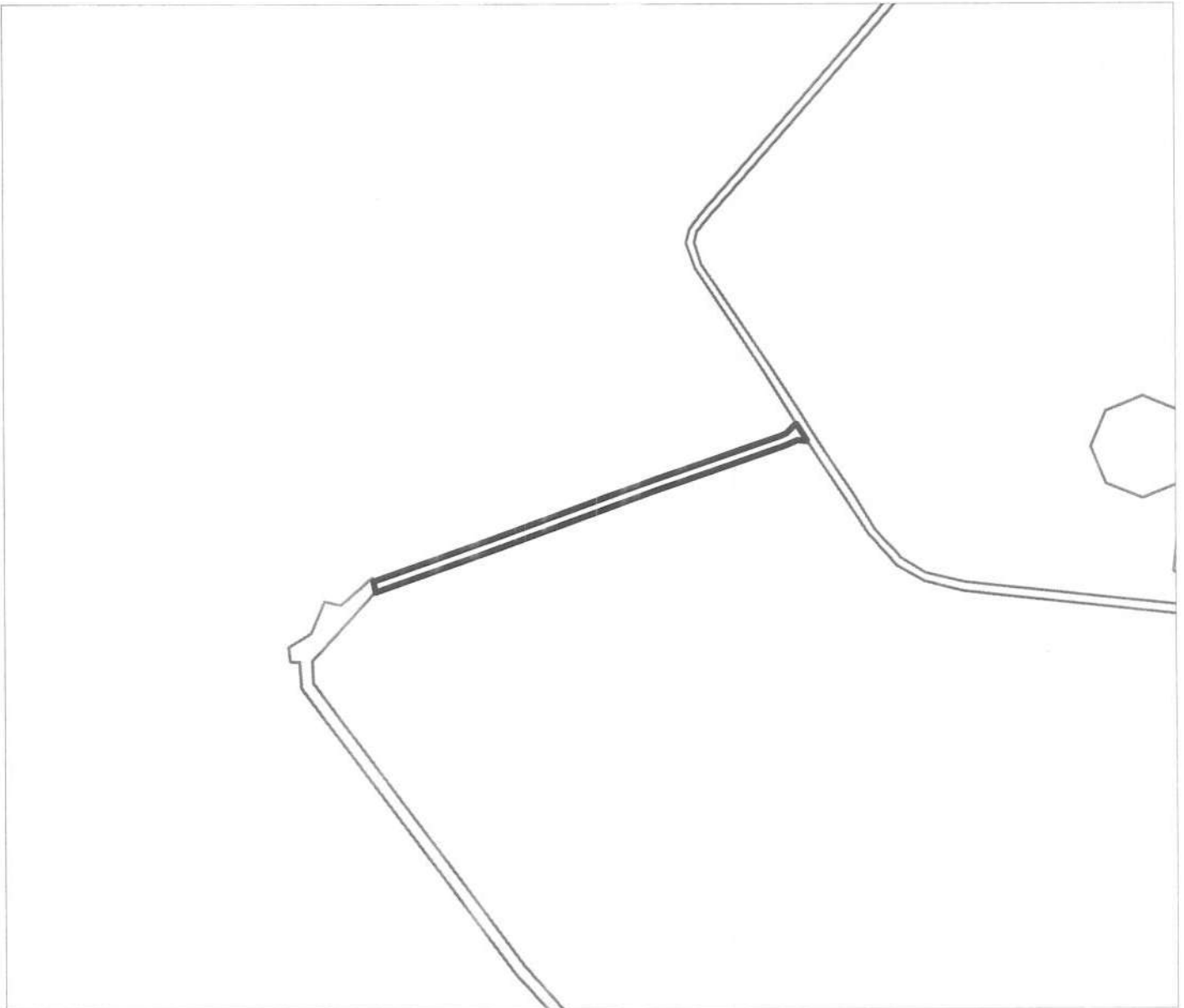
М.П.

А.А. Менделеев


План границ земельного участка  
**ООО "ЛУКОЙЛ-Коми"**  
Республика Коми, г.Усинск  
(кадастровый номер: 11:15:0402010:159)

недропользование  
(фактическое использование-под строительство и эксплуатацию объектов обустройства на Верхне-Возейском месторождении нефти: автодорога к кусту скважин №3551)

земли промышленности



Условные обозначения :

 - граница земельного участка

Председатель КУМИ АМО ГО "Усинск"



Масштаб 1:7 000

  
М.П.

А.А. Менделеев

План границ земельного участка  
**ООО "ЛУКОЙЛ-Коми"**  
Республика Коми, г.Усинск  
(кадастровый номер: 11:15:0402010:161)

недропользование  
(фактическое использование-под строительство и эксплуатацию объектов обустройства на Верхне-Возейском месторождении нефти: автодорога к кусту скважин №3552)

земли промышленности



Условные обозначения :

 - граница земельного участка

Масштаб 1:4 000

Председатель КУМИ АМО ГО "Усинск"



М.П.

А.А. Менделеев



План границ земельного участка

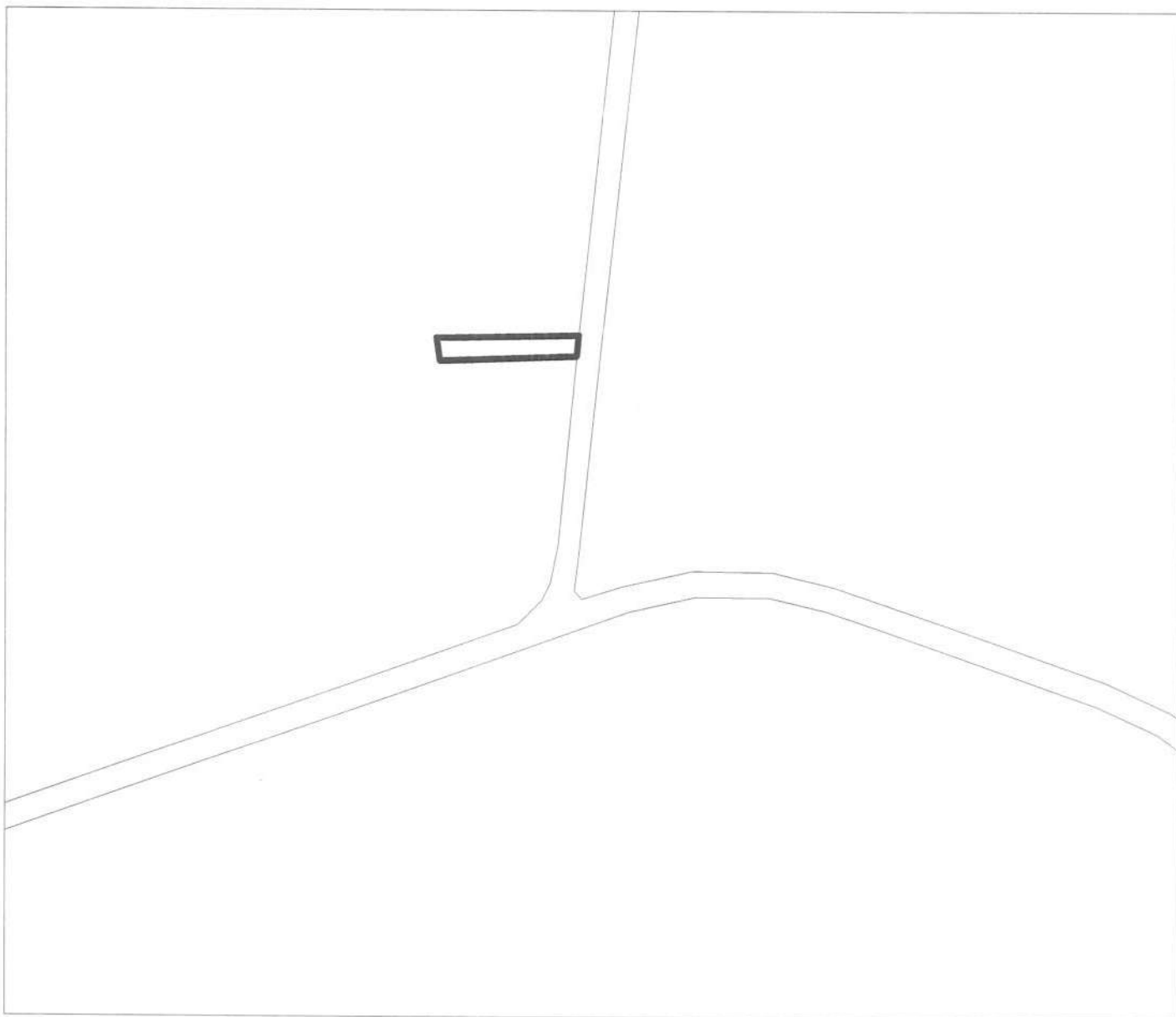
**ООО "ЛУКОЙЛ-Коми"**

Республика Коми, г.Усинск  
(кадастровый номер: 11:15:0402010:154)


недропользование

(фактическое использование-под строительство и эксплуатацию объектов обустройства на Верхне-Возейском месторождении нефти: автодорога к кусту скважин №261)

земли промышленности



Условные обозначения :

 - граница земельного участка

Масштаб 1:4 000

Председатель КУМИ АМО ГО "Усинск"





М.П.

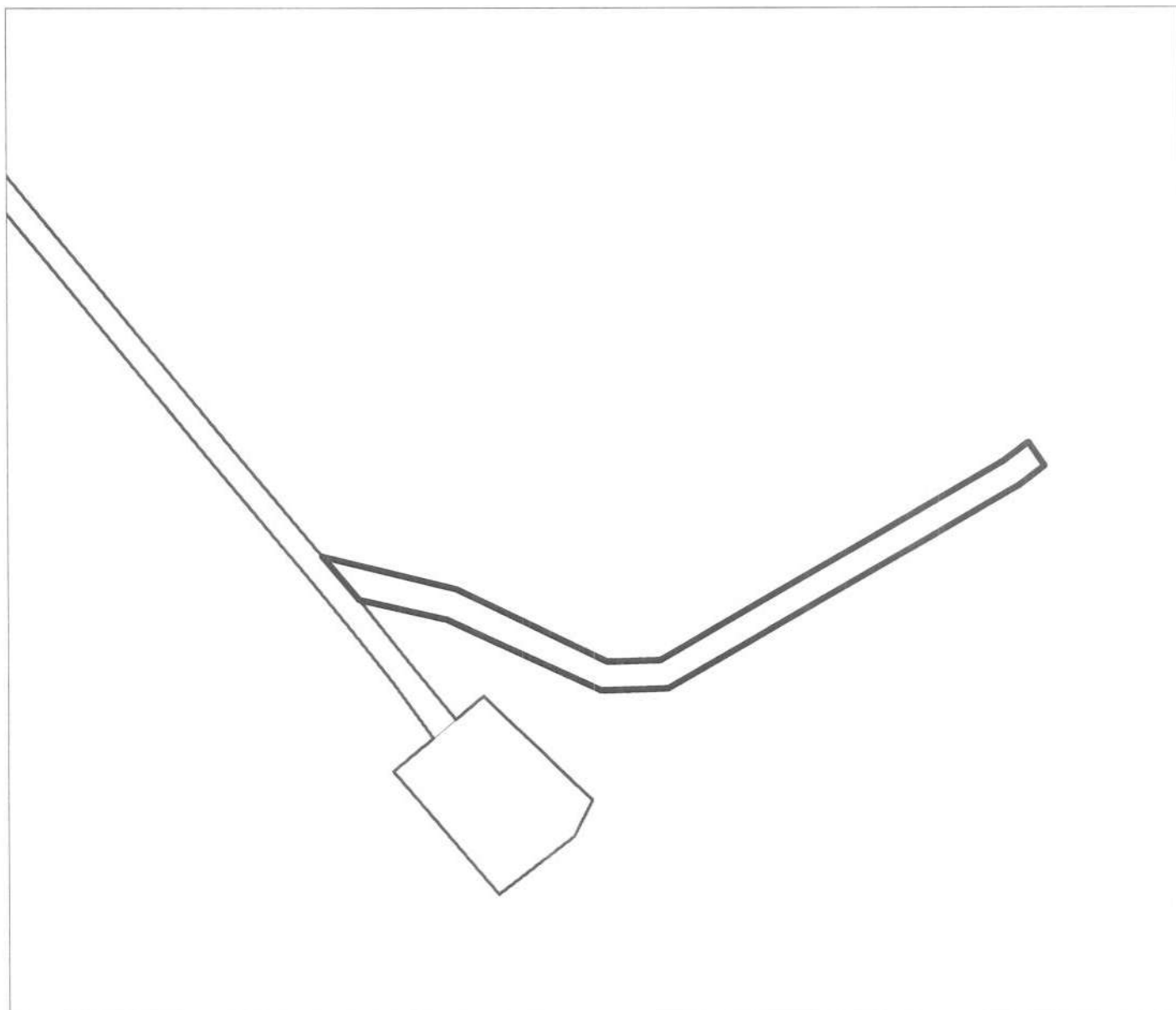
А.А. Менделеев

Петровская Валентина Алексеевна  
(82144) 29324


План границ земельного участка  
**ООО "ЛУКОЙЛ-Коми"**  
Республика Коми, г.Усинск  
(кадастровый номер: 11:15:0402016:155)

недропользование  
(фактическое использование-под строительство и эксплуатацию объектов обустройства на Верхне-Возейском месторождении нефти: автодорога от скважины №206 до куста скважин №3651)

земли промышленности



Условные обозначения :

 - граница земельного участка

Масштаб 1:4 000

Председатель КУМИ АМО ГО "Усинск"



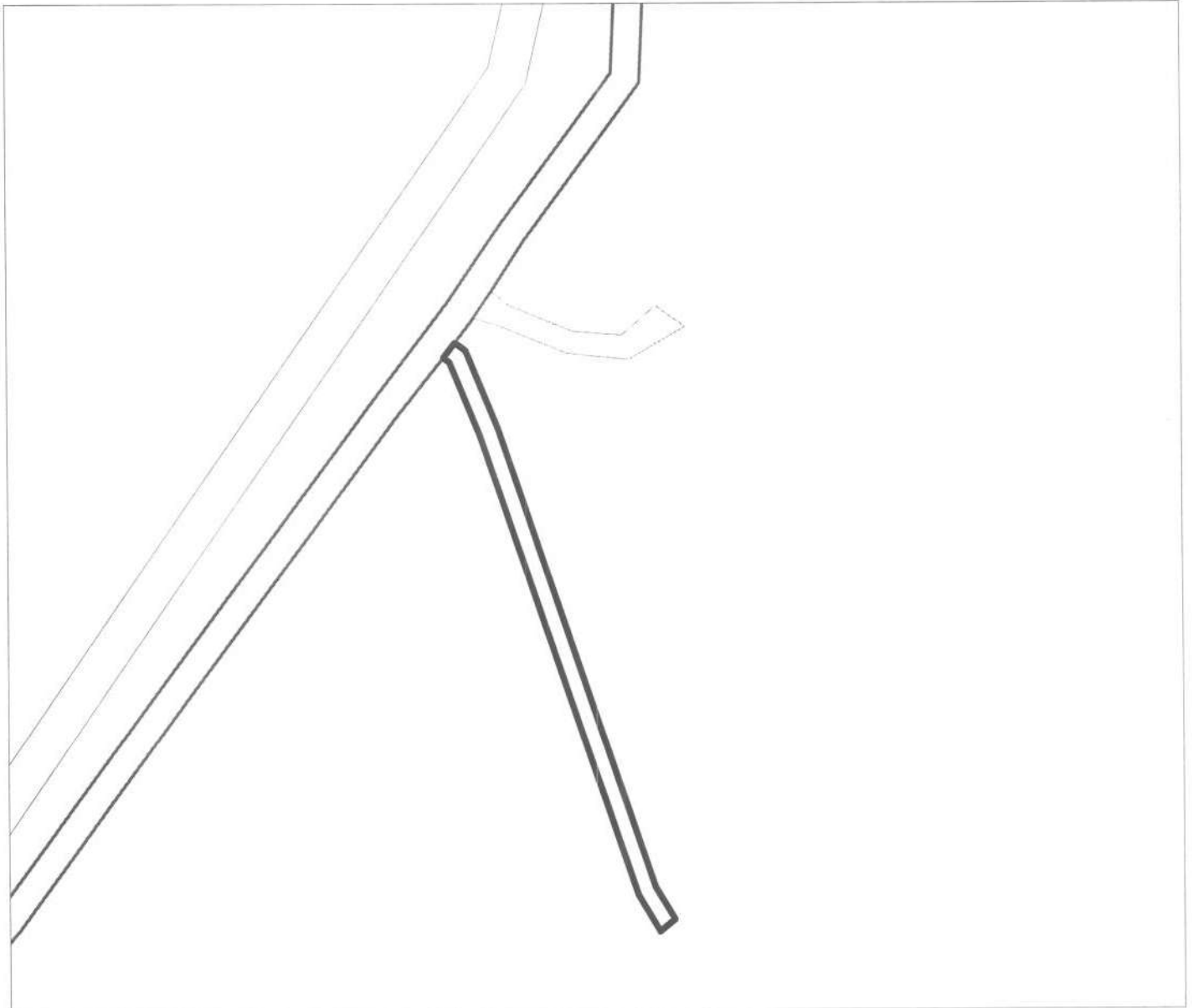
А.А. Менделеев

М.П.

План границ земельного участка  
**ООО "ЛУКОЙЛ-Коми"**  
Республика Коми, г.Усинск  
(кадастровый номер: 11:15:0301010:441)

недропользование  
(фактическое использование-под строительство и эксплуатацию объектов обустройства на Верхне-Возейском месторождении нефти: автодорога к скважине №3516)

земли промышленности



Условные обозначения :

 - граница земельного участка

Масштаб 1:4 000

Председатель КУМИ АМО ГО Усинск



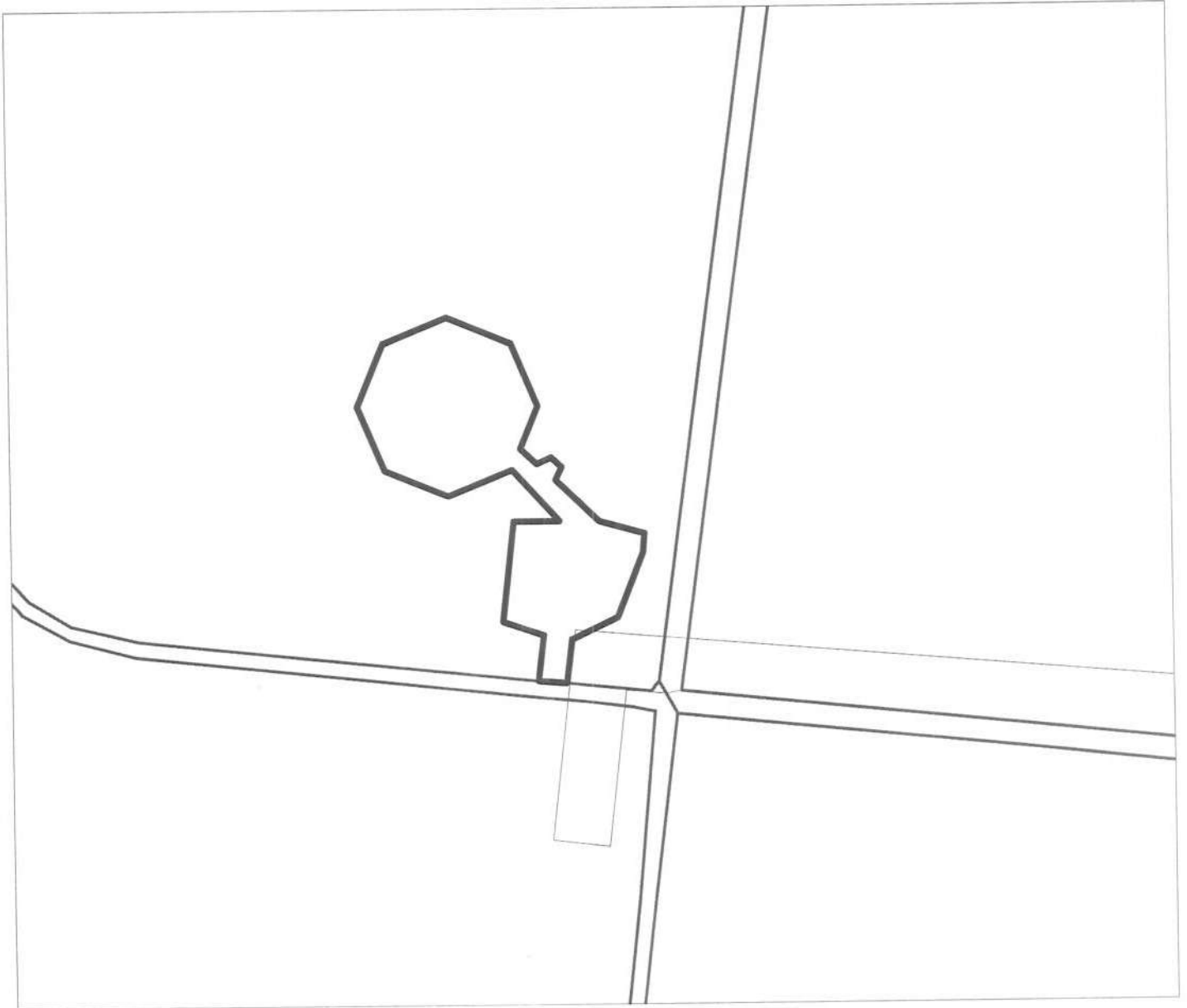
  
М.П.

А.А. Менделеев


План границ земельного участка  
**ООО "ЛУКОЙЛ-Коми"**  
Республика Коми, г.Усинск  
(кадастровый номер: 11:15:0402018:283)

недропользование  
(фактическое использование-под строительство и эксплуатацию объектов обустройства на Верхне-Возейском месторождении нефти: ДНС-8)

земли промышленности



Условные обозначения :

 - граница земельного участка

Председатель КУМИ АМО ТО "Усинск"



м.п.

Масштаб 1:4 000

А.А. Менделеев

Расчет  
арендной платы за пользование земельным участком за 2018  
ООО "ЛУКОЙЛ-Коми"  
Республика Коми, г.Усинск  
(кадастровый номер: 11:15:0301010:298)  
недропользование

(фактическое использование-под строительство и эксплуатацию объектов обустройства на Верхне-Возейском месторождении нефти: мачта связи)

земли промышленности

№ п/п	Наименование показателей	Ед-ца изм.	Показатели	
1	Кадастровая стоимость земельного участка (КС)	руб.	159 350,00	УПКС3 x S
1.1.	Удельный показатель кадастровой стоимости земель кадастрового квартала (УПКС3)	руб/кв.м.	63,74	данные выписки из ЕГРН
1.2.	Площадь земельного участка (S)	кв.м.	2500	
2	Вид разрешенного использования	земельные участки предоставленные недропользователю для проведения работ, связанных с использованием недрами (п.3.9)		
2.1.	Ставка арендной платы земельного участка (С)	коэф.	2%	Постановление Правительства Республики Коми от 01 марта 2015 года №90
3	Категория арендаторов	-		
3.1.	Коэффициент, учитывающий категорию арендатора (К)	коэф.	-	
4	Количество дней аренды зем. уч-ка:	дни		
4.1.	- за период с 29.06.2018 до 01.01.2019		186	
4.2.	- 2018		365	
5	Арендная плата за земельный участок, переданный в аренду:	формула	A= КС x С	
5.1.	- за период с 29.06.2018 до 01.01.2019		( 159 350,00 x 2% ): 365 x 186 = 1624,06	
5.2.	- 2018		( 159 350,00 x 2% ): 365 x 365 = 3 187,00	
6	Сумма арендной платы ВСЕГО в том числе по срокам уплаты:	руб.	1 624,06 (без НДС)	
6.1.	- на 25 марта	руб.	-	
6.2.	- на 25 июня	руб.	-	
6.3.	- на 25 сентября	руб.	812,03	
6.4.	- на 15 декабря	руб.	812,03	
7	Примечание: Расчет арендной платы произведен в соответствии с Постановлением Правительства Республики Коми от 01 марта 2015 года №90			
7.1.	- за период с 29.06.2018 до 01.01.2019	арендная плата начислена согласно действию договора аренды земельного участка (п.2.1.), на основании заявления ООО "ЛУКОЙЛ-Коми" от 25.05.2018 №09-04-06-16651а (вход.АМОГО "Усинск" от 29.05.2018 №3192, вход.КУМИ от 30.05.2018 №184в)		

Председатель КУМИ АМО ГО "Усинск"



*(Handwritten signature)*

А.А Менделеев

Расчет  
арендной платы за пользование земельным участком за 2018

ООО "ЛУКОЙЛ-Коми"  
Республика Коми, г.Усинск  
(кадастровый номер: 11:15:0402010:163)  
недропользование

(фактическое использование-под строительство и эксплуатацию объектов обустройства на Верхне-Возейском месторождении нефти: автодорога от границы месторождения до куста скважин № 3552)

земли промышленности

№ п/п	Наименование показателей	Ед-ца изм.	Показатели	
1	Кадастровая стоимость земельного участка (КС)	руб.	1 300 296,00	УПКСЗ x S
1.1.	Удельный показатель кадастровой стоимости земель кадастрового квартала (УПКСЗ)	руб/кв.м.	63,74	данные выписки из ЕГРН
1.2.	Площадь земельного участка (S)	кв.м.	20400	
2	Вид разрешенного использования	земельные участки предоставленные недропользователю для проведения работ, связанных с использованием недрами (п.3.9)		
2.1.	Ставка арендной платы земельного участка (С)	коэф.	2%	Постановление Правительства Республики Коми от 01 марта 2015 года №90
3	Категория арендаторов	-		
3.1.	Коэффициент, учитывающий категорию арендатора (К)	коэф.	-	
4	Количество дней аренды зем. уч-ка:	дни		
4.1.	- за период с 29.06.2018 до 01.01.2019		186	
4.2.	- 2018		365	
5	Арендная плата за земельный участок, переданный в аренду:	формула	A= КС x С	
5.1.	- за период с 29.06.2018 до 01.01.2019		( 1 300 296,00 x 2% ): 365 x 186 = 13252,33	
5.2.	- 2018		( 1 300 296,00 x 2% ): 365 x 365 = 26 005,92	
6	Сумма арендной платы ВСЕГО в том числе по срокам уплаты:	руб.	13 252,33 (без НДС)	
6.1.	- на 25 марта	руб.	-	
6.2.	- на 25 июня	руб.	-	
6.3.	- на 25 сентября	руб.	6 626,17	
6.4.	- на 15 декабря	руб.	6 626,16	
7	Примечание: Расчет арендной платы произведен в соответствии с Постановлением Правительства Республики Коми от 01 марта 2015 года №90			
7.1.	- за период с 29.06.2018 до 01.01.2019	арендная плата начислена согласно действию договора аренды земельного участка (п.2.1.), на основании заявления ООО "ЛУКОЙЛ-Коми" от 25.05.2018 №09-04-06-16651а (вход.АМОГО "Усинск" от 29.05.2018 №3192, вход.КУМИ от 29.05.2018 №1848)		

Председатель КУМИ АМО ГО "Усинск"



А.А Менделеев

Расчет  
арендной платы за пользование земельным участком за 2018

ООО "ЛУКОЙЛ-Коми"

Республика Коми, г.Усинск

(кадастровый номер: 11:15:0000000:187)

недропользование

(фактическое использование-под строительство и эксплуатацию объектов обустройства на Верхне-Возейском месторождении нефти: автодорога от примыкания к автодороге "ЗУ-47-скв. 200" до скважины №263 и до скважины №204)

земли промышленности

№ п/п	Наименование показателей	Ед-ца изм.	Показатели	
1	Кадастровая стоимость земельного участка (КС)	руб.	5 468 892,00	УПКСЗ x S
1.1.	Удельный показатель кадастровой стоимости земель кадастрового квартала (УПКСЗ)	руб/кв.м.	63,74	данные выписки из ЕГРН
1.2.	Площадь земельного участка (S)	кв.м.	85800	
2	Вид разрешенного использования	земельные участки предоставленные недропользователю для проведения работ, связанных с пользованием недрами (п.3.9)		
2.1.	Ставка арендной платы земельного участка (С)	коэф.	2%	Постановление Правительства Республики Коми от 01 марта 2015 года №90
3	Категория арендаторов	-		
3.1.	Коэффициент, учитывающий категорию арендатора (К)	коэф.	-	
4	Количество дней аренды зем. уч-ка:	дни		
4.1.	- за период с 29.06.2018 до 01.01.2019		186	
4.2.	- 2018		365	
5	Арендная плата за земельный участок, переданный в аренду:	формула	A= КС x С	
5.1.	- за период с 29.06.2018 до 01.01.2019		( 5 468 892,00 x 2% ): 365 x 186 = 55737,75	
5.2.	- 2018		( 5 468 892,00 x 2% ): 365 x 365 = 109 377,84	
6	Сумма арендной платы ВСЕГО в том числе по срокам уплаты:	руб.	55 737,75 (без НДС)	
6.1.	- на 25 марта	руб.	-	
6.2.	- на 25 июня	руб.	-	
6.3.	- на 25 сентября	руб.	27 868,87	
6.4.	- на 15 декабря	руб.	27 868,88	
7	Примечание: Расчет арендной платы произведен в соответствии с Постановлением Правительства Республики Коми от 01 марта 2015 года №90			
7.1.	- за период с 29.06.2018 до 01.01.2019	арендная плата начислена согласно действию договора аренды земельного участка (п.2.1.), на основании заявления ООО "ЛУКОЙЛ-Коми" от 25.05.2018 №09-04-06-16651а (вход.АМОГО "Усинск" от 29.05.2018 №3192, вход.КУМИ от 09.05.2018 №184в)		

Председатель КУМИ АМО ГО Усинск



А.А Менделеев

Петровская Валентина Алексеевна  
(82144) 29324

Расчет  
арендной платы за пользование земельным участком за 2018  
**ООО "ЛУКОЙЛ-Коми"**  
Республика Коми, г.Усинск  
(кадастровый номер: 11:15:0301010:297)  
недропользование

(фактическое использование-под строительство и эксплуатацию объектов обустройства на Верхне-Возейском месторождении нефти: автодорога от куста скважин №3338 до куста скважин №3138)

земли промышленности

№ п/п	Наименование показателей	Ед-ца изм.	Показатели	
1	Кадастровая стоимость земельного участка (КС)	руб.	3 607 684,00	УПКСЗ x S
1.1.	Удельный показатель кадастровой стоимости земель кадастрового квартала (УПКСЗ)	руб/кв.м.	63,74	данные выписки из ЕГРН
1.2.	Площадь земельного участка (S)	кв.м.	56600	
2	Вид разрешенного использования	земельные участки предоставленные недропользователю для проведения работ, связанных с использованием недрами (п.3.9)		
2.1.	Ставка арендной платы земельного участка (С)	коэф.	2%	Постановление Правительства Республики Коми от 01 марта 2015 года №90
3	Категория арендаторов	-		
3.1.	Коэффициент, учитывающий категорию арендатора (К)	коэф.	-	
4	Количество дней аренды зем. уч-ка:	дни		
4.1.	- за период с 29.06.2018 до 01.01.2019		186	
4.2.	- 2018		365	
5	Арендная плата за земельный участок, переданный в аренду:	формула	A= КС x С	
5.1.	- за период с 29.06.2018 до 01.01.2019		( 3 607 684,00 x 2% ): 365 x 186 = 36768,72	
5.2.	- 2018		( 3 607 684,00 x 2% ): 365 x 365 = 72 153,68	
6	Сумма арендной платы ВСЕГО в том числе по срокам уплаты:	руб.	36 768,72 (без НДС)	
6.1.	- на 25 марта	руб.	-	
6.2.	- на 25 июня	руб.	-	
6.3.	- на 25 сентября	руб.	18 384,36	
6.4.	- на 15 декабря	руб.	18 384,36	
7	Примечание: Расчет арендной платы произведен в соответствии с Постановлением Правительства Республики Коми от 01 марта 2015 года №90			
7.1.	- за период с 29.06.2018 до 01.01.2019	арендная плата начислена согласно действию договора аренды земельного участка (п.2.1.), на основании заявления ООО "ЛУКОЙЛ-Коми" от 25.05.2018 №09-04-06-16651а (вход.АМОГО "Усинск" от 29.05.2018 №3192, вход.КУМИ от 30.05.2018 №184в)		

Председатель КУМИ АМОГО "Усинск"



А.А Менделеев

Петровская Валентина Алексеевна  
(82144) 29324



Расчет  
арендной платы за пользование земельным участком за 2018

ООО "ЛУКОЙЛ-Коми"  
Республика Коми, г.Усинск  
(кадастровый номер: 11:15:0301010:303)  
недропользование

(фактическое использование-под строительство и эксплуатацию объектов обустройства на Верхне-Возейском месторождении нефти: автодорога от куста скв 305 до куста скв.№225)

земли промышленности

№ п/п	Наименование показателей	Ед-ца изм.	Показатели	
1	Кадастровая стоимость земельного участка (КС)	руб.	4 939 850,00	УПКСЗ x S
1.1.	Удельный показатель кадастровой стоимости земель кадастрового квартала (УПКСЗ)	руб/кв.м.	63,74	данные выписки из ЕГРН
1.2.	Площадь земельного участка (S)	кв.м.	77500	
2	Вид разрешенного использования	земельные участки предоставленные недропользователю для проведения работ, связанных с использованием недрами (п.3.9)		
2.1.	Ставка арендной платы земельного участка (С)	коэф.	2%	Постановление Правительства Республики Коми от 01 марта 2015 года №90
3	Категория арендаторов	-		
3.1.	Коэффициент, учитывающий категорию арендатора (К)	коэф.	-	
4	Количество дней аренды зем. уч-ка:	дни		
4.1.	- за период с 29.06.2018 до 01.01.2019		186	
4.2.	- 2018		365	
5	Арендная плата за земельный участок, переданный в аренду:	формула	A= КС x С	
5.1.	- за период с 29.06.2018 до 01.01.2019		( 4 939 850,00 x 2% ): 365 x 186 = 50345,87	
5.2.	- 2018		( 4 939 850,00 x 2% ): 365 x 365 = 98 797,00	
6	Сумма арендной платы ВСЕГО в том числе по срокам уплаты:	руб.	50 345,87 (без НДС)	
6.1.	- на 25 марта	руб.	-	
6.2.	- на 25 июня	руб.	-	
6.3.	- на 25 сентября	руб.	25 172,93	
6.4.	- на 15 декабря	руб.	25 172,94	
7	Примечание: Расчет арендной платы произведен в соответствии с Постановлением Правительства Республики Коми от 01 марта 2015 года №90			
7.1.	- за период с 29.06.2018 до 01.01.2019	арендная плата начислена согласно действию договора аренды земельного участка (п.2.1.), на основании заявления ООО "ЛУКОЙЛ-Коми" от 25.05.2018 №09-04-06-16651а (вход.АМОГО "Усинск" от 29.05.2018 №3192, вход.КУМИ от 30.05.2018 №184в)		

Председатель КУМИ АМО ГО "Усинск"



А.А Менделеев

Расчет  
арендной платы за пользование земельным участком за 2018

ООО "ЛУКОЙЛ-Коми"  
Республика Коми, г.Усинск  
(кадастровый номер: 11:15:0301010:296)  
недропользование

(фактическое использование-под строительство и эксплуатацию объектов обустройства на Верхне-Возейском месторождении нефти: автодорога от куста скважин №2904)

земли промышленности

№ п/п	Наименование показателей	Ед-ца изм.	Показатели	
1	Кадастровая стоимость земельного участка (КС)	руб.	25 496,00	УПКСЗ х S
1.1.	Удельный показатель кадастровой стоимости земель кадастрового квартала (УПКСЗ)	руб/кв.м.	63,74	данные выписки из ЕГРН
1.2.	Площадь земельного участка (S)	кв.м.	400	
2	Вид разрешенного использования	земельные участки предоставленные недропользователю для проведения работ, связанных с использованием недрами (п.3.9)		
2.1.	Ставка арендной платы земельного участка (С)	коэф.	2%	Постановление Правительства Республики Коми от 01 марта 2015 года №90
3	Категория арендаторов	-		
3.1.	Коэффициент, учитывающий категорию арендатора (К)	коэф.	-	
4	Количество дней аренды зем. уч-ка:	дни		
4.1.	- за период с 29.06.2018 до 01.01.2019		186	
4.2.	- 2018		365	
5	Арендная плата за земельный участок, переданный в аренду:	формула	A= КС х С	
5.1.	- за период с 29.06.2018 до 01.01.2019		( 25 496,00 х 2% ): 365 х 186 = 259,85	
5.2.	- 2018		( 25 496,00 х 2% ): 365 х 365 = 509,92	
6	Сумма арендной платы ВСЕГО в том числе по срокам уплаты:	руб.	259,85 (без НДС)	
6.1.	- на 25 марта	руб.	-	
6.2.	- на 25 июня	руб.	-	
6.3.	- на 25 сентября	руб.	129,92	
6.4.	- на 15 декабря	руб.	129,93	
7	Примечание: Расчет арендной платы произведен в соответствии с Постановлением Правительства Республики Коми от 01 марта 2015 года №90			
7.1.	- за период с 29.06.2018 до 01.01.2019	арендная плата начислена согласно действию договора аренды земельного участка (п.2.1.), на основании заявления ООО "ЛУКОЙЛ-Коми" от 25.05.2018 №09-04-06-16651а (вход.АМОГО "Усинск" от 29.05.2018 №3192, вход.КУМИ от 30.05.2018 №184в)		

Председатель КУМИ АМО ГО "Усинск"



*(Handwritten signature)*

А.А Менделеев

Расчет  
арендной платы за пользование земельным участком за 2018  
**ООО "ЛУКОЙЛ-Коми"**  
Республика Коми, г.Усинск  
(кадастровый номер: 11:15:0000000:194)  
недропользование  
(фактическое использование-под строительство и эксплуатацию объектов обустройства на Верхне-Возейском месторождении нефти: автодорога от ЗУ-47 до поворота на скв.200)

земли промышленности

№ п/п	Наименование показателей	Ед-ца изм.	Показатели	
1	Кадастровая стоимость земельного участка (КС)	руб.	5 488 014,00	УПКСЗ x S
1.1.	Удельный показатель кадастровой стоимости земель кадастрового квартала (УПКСЗ)	руб/кв.м.	63,74	данные выписки из ЕГРН
1.2.	Площадь земельного участка (S)	кв.м.	86100	
2	Вид разрешенного использования	земельные участки предоставленные недропользователю для проведения работ, связанных с пользованием недрами (п.3.9)		
2.1.	Ставка арендной платы земельного участка (С)	коэф.	2%	Постановление Правительства Республики Коми от 01 марта 2015 года №90
3	Категория арендаторов	-		
3.1.	Коэффициент, учитывающий категорию арендатора (К)	коэф.	-	
4	Количество дней аренды зем. уч-ка:	дни		
4.1.	- за период с 29.06.2018 до 01.01.2019		186	
4.2.	- 2018		365	
5	Арендная плата за земельный участок, переданный в аренду:	формула	A= КС x С	
5.1.	- за период с 29.06.2018 до 01.01.2019		( 5 488 014,00 x 2% ): 365 x 186 = 55932,64	
5.2.	- 2018		( 5 488 014,00 x 2% ): 365 x 365 = 109 760,28	
6	Сумма арендной платы ВСЕГО в том числе по срокам уплаты:	руб.	55 932,64 (без НДС)	
6.1.	- на 25 марта	руб.	-	
6.2.	- на 25 июня	руб.	-	
6.3.	- на 25 сентября	руб.	27 966,32	
6.4.	- на 15 декабря	руб.	27 966,32	
7	Примечание: Расчет арендной платы произведен в соответствии с Постановлением Правительства Республики Коми от 01 марта 2015 года №90			
7.1.	- за период с 29.06.2018 до 01.01.2019	арендная плата начислена согласно действию договора аренды земельного участка (п.2.1.), на основании заявления ООО "ЛУКОЙЛ-Коми" от 25.05.2018 №09-04-06-16651а (вход.АМОГО "Усинск" от 29.05.2018 №3192, вход.КУМИ от 30.05.2018 №184в)		

Председатель КУМИ АМО ГО "Усинск"



*(Handwritten signature)*

А.А Менделеев

Расчет  
арендной платы за пользование земельным участком за 2018

ООО "ЛУКОЙЛ-Коми"

Республика Коми, г.Усинск

(кадастровый номер: 11:15:0402010:158)

недропользование

(фактическое использование-под строительство и эксплуатацию объектов обустройства на Верхне-Возейском месторождении нефти: автодорога к кусту скважин №3542)

земли промышленности

№ п/п	Наименование показателей	Ед-ца изм.	Показатели	
1	Кадастровая стоимость земельного участка (КС)	руб.	784 002,00	УПКСЗ х S
1.1.	Удельный показатель кадастровой стоимости земель кадастрового квартала (УПКСЗ)	руб/кв.м.	63,74	данные выписки из ЕГРН
1.2.	Площадь земельного участка (S)	кв.м.	12300	
2	Вид разрешенного использования	земельные участки предоставленные недропользователю для проведения работ, связанных с использованием недрами (п.3.9)		
2.1.	Ставка арендной платы земельного участка (С)	коэф.	2%	Постановление Правительства Республики Коми от 01 марта 2015 года №90
3	Категория арендаторов	-		
3.1.	Коэффициент, учитывающий категорию арендатора (К)	коэф.	-	
4	Количество дней аренды зем. уч-ка:	дни		
4.1.	- за период с 29.06.2018 до 01.01.2019		186	
4.2.	- 2018		365	
5	Арендная плата за земельный участок, переданный в аренду:	формула	A= КС х С	
5.1.	- за период с 29.06.2018 до 01.01.2019		( 784 002,00 х 2% ): 365 х 186 = 7990,38	
5.2.	- 2018		( 784 002,00 х 2% ): 365 х 365 = 15 680,04	
6	Сумма арендной платы ВСЕГО в том числе по срокам уплаты:	руб.	7 990,38 (без НДС)	
6.1.	- на 25 марта	руб.	-	
6.2.	- на 25 июня	руб.	-	
6.3.	- на 25 сентября	руб.	3 995,19	
6.4.	- на 15 декабря	руб.	3 995,19	
7	Примечание: Расчет арендной платы произведен в соответствии с Постановлением Правительства Республики Коми от 01 марта 2015 года №90			
7.1.	- за период с 29.06.2018 до 01.01.2019	арендная плата начислена согласно действию договора аренды земельного участка (п.2.1.), на основании заявления ООО "ЛУКОЙЛ-Коми" от 25.05.2018 №09-04-06-16651а (вход.АМОГО "Усинск" от 29.05.2018 №3192, вход.КУМИ от 30.05.2018 №184в)		

Председатель КУМИ АМО



*(Handwritten signature)*

А.А Менделеев

Расчет  
арендной платы за пользование земельным участком за 2018

ООО "ЛУКОЙЛ-Коми"

Республика Коми, г.Усинск

(кадастровый номер: 11:15:0402010:159)

недропользование

(фактическое использование-под строительство и эксплуатацию объектов обустройства на Верхне-Возейском месторождении нефти: автодорога к кусту скважин №3551)

земли промышленности

№ п/п	Наименование показателей	Ед-ца изм.	Показатели	
1	Кадастровая стоимость земельного участка (КС)	руб.	382 440,00	УПКСЗ x S
1.1.	Удельный показатель кадастровой стоимости земель кадастрового квартала (УПКСЗ)	руб/кв.м.	63,74	данные выписки из ЕГРН
1.2.	Площадь земельного участка (S)	кв.м.	6000	
2	Вид разрешенного использования	земельные участки предоставленные недропользователю для проведения работ, связанных с использованием недрами (п.3.9)		
2.1.	Ставка арендной платы земельного участка (С)	коэф.	2%	Постановление Правительства Республики Коми от 01 марта 2015 года №90
3	Категория арендаторов	-		
3.1.	Коэффициент, учитывающий категорию арендатора (К)	коэф.	-	
4	Количество дней аренды зем. уч-ка:	дни		
4.1.	- за период с 29.06.2018 до 01.01.2019		186	
4.2.	- 2018		365	
5	Арендная плата за земельный участок, переданный в аренду:	формула	A= КС x С	
5.1.	- за период с 29.06.2018 до 01.01.2019		( 382 440,00 x 2% ): 365 x 186 = 3897,74	
5.2.	- 2018		( 382 440,00 x 2% ): 365 x 365 = 7 648,80	
6	Сумма арендной платы ВСЕГО в том числе по срокам уплаты:	руб.	3 897,74 (без НДС)	
6.1.	- на 25 марта	руб.	-	
6.2.	- на 25 июня	руб.	-	
6.3.	- на 25 сентября	руб.	1 948,87	
6.4.	- на 15 декабря	руб.	1 948,87	
7	Примечание: Расчет арендной платы произведен в соответствии с Постановлением Правительства Республики Коми от 01 марта 2015 года №90			
7.1.	- за период с 29.06.2018 до 01.01.2019	арендная плата начислена согласно действию договора аренды земельного участка (п.2.1.), на основании заявления ООО "ЛУКОЙЛ-Коми" от 25.05.2018 №09-04-06-16651а (вход.АМОГО "Усинск" от 29.05.2018 №3192, вход.КУМИ от 30.05.2018 №184в)		

Председатель КУМИ АМО ГО "Усинск"



А.А Менделеев

Петровская Валентина Алексеевна  
(82144) 29324

Расчет  
арендной платы за пользование земельным участком за 2018

**ООО "ЛУКОЙЛ-Коми"**

Республика Коми, г.Усинск

(кадастровый номер: 11:15:0402010:161)

недропользование

(фактическое использование-под строительство и эксплуатацию объектов обустройства на Верхне-Возейском месторождении нефти: автодорога к кусту скважин №3552)

земли промышленности

№ п/п	Наименование показателей	Ед-ца изм.	Показатели	
1	Кадастровая стоимость земельного участка (КС)	руб.	191 220,00	УПКСЗ x S
1.1.	Удельный показатель кадастровой стоимости земель кадастрового квартала (УПКСЗ)	руб/кв.м.	63,74	данные выписки из ЕГРН
1.2.	Площадь земельного участка (S)	кв.м.	3000	
2	Вид разрешенного использования	земельные участки предоставленные недропользователю для проведения работ, связанных с использованием недрами (п.3.9)		
2.1.	Ставка арендной платы земельного участка (С)	коэф.	2%	Постановление Правительства Республики Коми от 01 марта 2015 года №90
3	Категория арендаторов	-		
3.1.	Коэффициент, учитывающий категорию арендатора (К)	коэф.	-	
4	Количество дней аренды зем. уч-ка:	дни		
4.1.	- за период с 29.06.2018 до 01.01.2019		186	
4.2.	- 2018		365	
5	Арендная плата за земельный участок, переданный в аренду:	формула	A= КС x С	
5.1.	- за период с 29.06.2018 до 01.01.2019		( 191 220,00 x 2% ): 365 x 186 = 1948,87	
5.2.	- 2018		( 191 220,00 x 2% ): 365 x 365 = 3 824,40	
6	Сумма арендной платы ВСЕГО в том числе по срокам уплаты:	руб.	1 948,87 (без НДС)	
6.1.	- на 25 марта	руб.	-	
6.2.	- на 25 июня	руб.	-	
6.3.	- на 25 сентября	руб.	974,44	
6.4.	- на 15 декабря	руб.	974,43	
7	Примечание: Расчет арендной платы произведен в соответствии с Постановлением Правительства Республики Коми от 01 марта 2015 года №90			
7.1.	- за период с 29.06.2018 до 01.01.2019		арендная плата начислена согласно действию договора аренды земельного участка (п.2.1.), на основании заявления ООО "ЛУКОЙЛ-Коми" от 25.05.2018 №09-04-06-16651а (вход.АМОГО "Усинск" от 29.05.2018 №3192, вход.КУМИ от 30.05.2018 №184в)	

Председатель КУМИ АМО ГО "Усинск"



А.А Менделеев

Расчет  
арендной платы за пользование земельным участком за 2018

ООО "ЛУКОЙЛ-Коми"  
Республика Коми, г.Усинск  
(кадастровый номер: 11:15:0402010:154)  
недропользование

(фактическое использование-под строительство и эксплуатацию объектов обустройства на Верхне-Возейском месторождении нефти: автодорога к кусту скважин №261)

земли промышленности

№ п/п	Наименование показателей	Ед-ца изм.	Показатели	
1	Кадастровая стоимость земельного участка (КС)	руб.	76 488,00	УПКСЗ х S
1.1.	Удельный показатель кадастровой стоимости земель кадастрового квартала (УПКСЗ)	руб/кв.м.	63,74	данные выписки из ЕГРН
1.2.	Площадь земельного участка (S)	кв.м.	1200	
2	Вид разрешенного использования	земельные участки предоставленные недропользователю для проведения работ, связанных с использованием недрами (п.3.9)		
2.1.	Ставка арендной платы земельного участка (С)	коэф.	2%	Постановление Правительства Республики Коми от 01 марта 2015 года №90
3	Категория арендаторов	-		
3.1.	Коэффициент, учитывающий категорию арендатора (К)	коэф.	-	
4	Количество дней аренды зем. уч-ка:	дни		
4.1.	- за период с 29.06.2018 до 01.01.2019		186	
4.2.	- 2018		365	
5	Арендная плата за земельный участок, переданный в аренду:	формула	A= КС х С	
5.1.	- за период с 29.06.2018 до 01.01.2019		( 76 488,00 х 2% ): 365 х 186 = 779,55	
5.2.	- 2018		( 76 488,00 х 2% ): 365 х 365 = 1 529,76	
6	Сумма арендной платы ВСЕГО в том числе по срокам уплаты:	руб.	779,55 (без НДС)	
6.1.	- на 25 марта	руб.	-	
6.2.	- на 25 июня	руб.	-	
6.3.	- на 25 сентября	руб.	389,77	
6.4.	- на 15 декабря	руб.	389,78	
7	Примечание: Расчет арендной платы произведен в соответствии с Постановлением Правительства Республики Коми от 01 марта 2015 года №90			
7.1.	- за период с 29.06.2018 до 01.01.2019	арендная плата начислена согласно действию договора аренды земельного участка (п.2.1.), на основании заявления ООО "ЛУКОЙЛ-Коми" от 25.05.2018 №09-04-06-16651а (вход.АМОГО "Усинск" от 29.05.2018 №3192, вход.КУМИ от 30.05.2018 №184в)		

Председатель КУМИ АМО ГО "Усинск"



*(Handwritten signature)*

А.А Менделеев

Расчет  
арендной платы за пользование земельным участком за 2018

ООО "ЛУКОЙЛ-Коми"

Республика Коми, г.Усинск

(кадастровый номер: 11:15:0402016:155)

недропользование

(фактическое использование-под строительство и эксплуатацию объектов обустройства на Верхне-Возейском месторождении нефти: автодорога от скважины №206 до куста скважин №3651)

земли промышленности

№ п/п	Наименование показателей	Ед-ца изм.	Показатели	
1	Кадастровая стоимость земельного участка (КС)	руб.	573 660,00	УПКС3 х S
1.1.	Удельный показатель кадастровой стоимости земель кадастрового квартала (УПКСЗ)	руб/кв.м.	63,74	данные выписки из ЕГРН
1.2.	Площадь земельного участка (S)	кв.м.	9000	
2	Вид разрешенного использования	земельные участки предоставленные недропользователю для проведения работ, связанных с использованием недрами (п.3.9)		
2.1.	Ставка арендной платы земельного участка (С)	коэф.	2%	Постановление Правительства Республики Коми от 01 марта 2015 года №90
3	Категория арендаторов	-		
3.1.	Коэффициент, учитывающий категорию арендатора (К)	коэф.	-	
4	Количество дней аренды зем. уч-ка:	дни		
4.1.	- за период с 29.06.2018 до 01.01.2019		186	
4.2.	- 2018		365	
5	Арендная плата за земельный участок, переданный в аренду:	формула	A= КС х С	
5.1.	- за период с 29.06.2018 до 01.01.2019		( 573 660,00 х 2% ): 365 х 186 = 5846,62	
5.2.	- 2018		( 573 660,00 х 2% ): 365 х 365 = 11 473,20	
6	Сумма арендной платы ВСЕГО в том числе по срокам уплаты:	руб.	5 846,62 (без НДС)	
6.1.	- на 25 марта	руб.	-	
6.2.	- на 25 июня	руб.	-	
6.3.	- на 25 сентября	руб.	2 923,31	
6.4.	- на 15 декабря	руб.	2 923,31	
7	Примечание: Расчет арендной платы произведен в соответствии с Постановлением Правительства Республики Коми от 01 марта 2015 года №90			
7.1.	- за период с 29.06.2018 до 01.01.2019	арендная плата начислена согласно действию договора аренды земельного участка (п.2.1.), на основании заявления ООО "ЛУКОЙЛ-Коми" от 25.05.2018 №09-04-06-16651а (вход.АМОГО "Усинск" от 29.05.2018 №3192, вход.КУМИ от 30.05.2018 №184в)		

Председатель КУМИ АМОГО "Усинск"



А.А Менделеев



Расчет  
арендной платы за пользование земельным участком за 2018

ООО "ЛУКОЙЛ-Коми"

Республика Коми, г.Усинск

(кадастровый номер: 11:15:0301010:441)

недропользование

(фактическое использование-под строительство и эксплуатацию объектов обустройства на Верхне-Возейском месторождении нефти: автодорога к скважине №3516)

земли промышленности

№ п/п	Наименование показателей	Ед-ца изм.	Показатели	
1	Кадастровая стоимость земельного участка (КС)	руб.	113 896,00	УПКСЗ x S
1.1.	Удельный показатель кадастровой стоимости земель кадастрового квартала (УПКСЗ)	руб/кв.м.	24,76	данные выписки из ЕГРН
1.2.	Площадь земельного участка (S)	кв.м.	4600	
2	Вид разрешенного использования	земельные участки предоставленные недропользователю для проведения работ, связанных с использованием недрами (п.3.9)		
2.1.	Ставка арендной платы земельного участка (С)	коэф.	2%	Постановление Правительства Республики Коми от 01 марта 2015 года №90
3	Категория арендаторов	-		
3.1.	Коэффициент, учитывающий категорию арендатора (К)	коэф.	-	
4	Количество дней аренды зем. уч-ка:	дни		
4.1.	- за период с 29.06.2018 до 01.01.2019		186	
4.2.	- 2018		365	
5	Арендная плата за земельный участок, переданный в аренду:	формула	A= КС x С	
5.1.	- за период с 29.06.2018 до 01.01.2019		( 113 896,00 x 2% ): 365 x 186 = 1160,80	
5.2.	- 2018		( 113 896,00 x 2% ): 365 x 365 = 2 277,92	
6	Сумма арендной платы ВСЕГО в том числе по срокам уплаты:	руб.	1 160,80 (без НДС)	
6.1.	- на 25 марта	руб.	-	
6.2.	- на 25 июня	руб.	-	
6.3.	- на 25 сентября	руб.	580,40	
6.4.	- на 15 декабря	руб.	580,40	
7	Примечание: Расчет арендной платы произведен в соответствии с Постановлением Правительства Республики Коми от 01 марта 2015 года №90			
7.1.	- за период с 29.06.2018 до 01.01.2019	арендная плата начислена согласно действию договора аренды земельного участка (п.2.1.), на основании заявления ООО "ЛУКОЙЛ-Коми" от 25.05.2018 №09-04-06-16651а (вход.АМОГО "Усинск" от 29.05.2018 №3192, вход.КУМИ от 30.05.2018 №184в)		

Председатель КУМИ АМОГО "Усинск"



А.А Менделеев

Петровская Валентина Алексеевна  
(82144) 29324

Расчет  
арендной платы за пользование земельным участком за 2018

ООО "ЛУКОЙЛ-Коми"

Республика Коми, г.Усинск

(кадастровый номер: 11:15:0402018:283)

недропользование

(фактическое использование-под строительство и эксплуатацию объектов обустройства на Верхне-Возейском месторождении нефти: ДНС-8)

земли промышленности

№ п/п	Наименование показателей	Ед-ца изм.	Показатели	
1	Кадастровая стоимость земельного участка (КС)	руб.	3 520,00	УПКСЗ х S
1.1.	Удельный показатель кадастровой стоимости земель кадастрового квартала (УПКСЗ)	руб/кв.м.	0,22	данные выписки из ЕГРН
1.2.	Площадь земельного участка (S)	кв.м.	16000	
2	Вид разрешенного использования	земельные участки предоставленные недропользователю для проведения работ, связанных с использованием недрами (п.3.9)		
2.1.	Ставка арендной платы земельного участка (С)	коэф.	2%	Постановление Правительства Республики Коми от 01 марта 2015 года №90
3	Категория арендаторов	-		
3.1.	Коэффициент, учитывающий категорию арендатора (К)	коэф.	-	
4	Количество дней аренды зем. уч-ка:	дни		
4.1.	- за период с 29.06.2018 до 01.01.2019		186	
4.2.	- 2018		365	
5	Арендная плата за земельный участок, переданный в аренду:	формула	A= КС х С	
5.1.	- за период с 29.06.2018 до 01.01.2019		( 3 520,00 х 2% ): 365 х 186 = 35,88	
5.2.	- 2018		( 3 520,00 х 2% ): 365 х 365 = 70,40	
6	Сумма арендной платы ВСЕГО в том числе по срокам уплаты:	руб.	35,88 (без НДС)	
6.1.	- на 25 марта	руб.	-	
6.2.	- на 25 июня	руб.	-	
6.3.	- на 25 сентября	руб.	17,94	
6.4.	- на 15 декабря	руб.	17,94	
7	Примечание: Расчет арендной платы произведен в соответствии с Постановлением Правительства Республики Коми от 01 марта 2015 года №90			
7.1.	- за период с 29.06.2018 до 01.01.2019	арендная плата начислена согласно действию договора аренды земельного участка (п.2.1.), на основании заявления ООО "ЛУКОЙЛ-Коми" от 25.05.2018 №09-04-06-16651а (вход.АМОГО "Усинск" от 29.05.2018 №3192, вход.КУМИ от 30.05.2018 №184в)		

Председатель КУМИ АМО ГО "Усинск"



А.А Менделеев



## Акт приёма-передачи земельных участков

Второе июля две тысячи восемнадцатый год

городской округ «Усинск»

Администрация муниципального образования городского округа «Усинск», ИНН: 1106020111, ОГРН: 1061106001395, именуемая в дальнейшем «Арендодатель», в лице председателя комитета по управлению муниципальным имуществом администрации муниципального образования городского округа «Усинск» Менделеева Алексея Анатольевича, действующего на основании доверенности 11 АА 0861901 от 04.05.2018, зарегистрировано в реестре №11/20-н/11-2018-1-685, с одной стороны, и

общество с ограниченной ответственностью «ЛУКОЙЛ-Коми», ИНН: 1106014140, ОГРН: 1021100895760, именуемое в дальнейшем «Арендатор», в лице представителя Лавровой Натальи Анатольевны, действующего на основании доверенности №ЛК-178 от 23.12.2017, зарегистрировано в реестре №2516, с другой стороны, с другой стороны,

при совместном упоминании именуемые «Стороны», подписали настоящий акт о нижеследующем.

1. Арендодатель в соответствии с договором аренды земельных участков передал Арендатору в аренду земельные участки:

- 1.1. Адрес земельных участков: Республика Коми, г. Усинск.
- 1.2. Категория земель: земли промышленности и иного специального назначения.
- 1.3. Вид разрешенного использования: недропользование.
- 1.4. Общая площадь земельных участков 38,14 га, в том числе:
  - 1.4.1. Земельный участок площадью 0,25 га.

Кадастровый номер: 11:15:0301010:298.

Фактическое использование: под строительство и эксплуатацию объектов обустройства на Верхне-Возейском месторождении нефти: мачта связи.

- 1.4.2. Земельный участок площадью 2,04 га.

Кадастровый номер: 11:15:0402010:163.

Фактическое использование: под строительство и эксплуатацию объектов обустройства на Верхне-Возейском месторождении нефти: автодорога от границы месторождения до куста скважин №3552.

- 1.4.3. Земельный участок площадью 8,58 га.

Кадастровый номер: 11:15:0000000:187.

Фактическое использование: под строительство и эксплуатацию объектов обустройства на Верхне-Возейском месторождении нефти: автодорога от примыкания к автодороге «ЗУ-47-скважина 200» до скважины №263 и до скважины №204.

- 1.4.4. Земельный участок площадью 5,66 га.

Кадастровый номер: 11:15:0301010:297.

Фактическое использование: под строительство и эксплуатацию объектов обустройства на Верхне-Возейском месторождении нефти: автодорога от куста скважин №3338 до куста скважин №3138.

- 1.4.5. Земельный участок площадью 7,75 га.

Кадастровый номер: 11:15:0301010:303.

Фактическое использование: под строительство и эксплуатацию объектов обустройства на Верхне-Возейском месторождении нефти: автодорога от куста скважин 305 до куста скважин. №225.

- 1.4.6. Земельный участок площадью 0,04 га.

Кадастровый номер: 11:15:0301010:296.

Фактическое использование: под строительство и эксплуатацию объектов обустройства на Верхне-Возейском месторождении нефти: автодорога к куста скважин №2904.

- 1.4.7. Земельный участок площадью 8,61 га.

Кадастровый номер: 11:15:0000000:194.

Фактическое использование: под строительство и эксплуатацию объектов обустройства на Верхне-Возейском месторождении нефти: автодорога от ЗУ-47 до поворота на скважину 200.

1.4.8. Земельный участок площадью 1,23 га.

Кадастровый номер: 11:15:0402010:158.

Фактическое использование: под строительство и эксплуатацию объектов обустройства на Верхне-Возейском месторождении нефти: автодорога к кусту скважин №3542.

1.4.9. Земельный участок площадью 0,6 га.

Кадастровый номер: 11:15:0402010:159.

Фактическое использование: под строительство и эксплуатацию объектов обустройства на Верхне-Возейском месторождении нефти: автодорога к кусту скважин №3551.

1.4.10. Земельный участок площадью 0,3 га.

Кадастровый номер: 11:15:0402010:161.

Фактическое использование: под строительство и эксплуатацию объектов обустройства на Верхне-Возейском месторождении нефти: автодорога к кусту скважин №3552.

1.4.11. Земельный участок площадью 0,12 га.

Кадастровый номер: 11:15:0402010:154.

Фактическое использование: под строительство и эксплуатацию объектов обустройства на Верхне-Возейском месторождении нефти: автодорога к кусту скважин №261.

1.4.12. Земельный участок площадью 0,9 га.

Кадастровый номер: 11:15:0402016:155.

Фактическое использование: под строительство и эксплуатацию объектов обустройства на Верхне-Возейском месторождении нефти: автодорога от скважины №206 до куста скважин №3651.

1.4.13. Земельный участок площадью 0,46 га.

Кадастровый номер: 11:15:0301010:441.

Фактическое использование: под строительство и эксплуатацию объектов обустройства на Верхне-Возейском месторождении нефти: автодорога к скважине №3516.

1.4.14. Земельный участок площадью 1,6 га.

Кадастровый номер: 11:15:0402018:283.

Фактическое использование: под строительство и эксплуатацию объектов обустройства на Верхне-Возейском месторождении нефти: ДНС-8.

1.5. Арендодатель гарантирует, что земельные участки не обременены правами третьих лиц.

2. Арендная плата за пользование земельными участками начисляется с 29.06.2018.

3. Настоящим актом каждая из сторон подтверждает, что обязательства сторон выполнены, у сторон нет друг к другу претензий по существу договора.

Подписи Сторон:

от Арендодателя:

Председатель КУМИ АМО ГО «Усинск»  
доверенность 11 АА 0861901 от 04.05.2018,  
зарегистрировано в реестре №11/20-н/11-2018-1-685



*Handwritten signature of A.A. Mendeleev*

А.А. Менделеев

от Арендатора:

Представитель ООО «ЛУКОЙЛ-Ками»  
доверенность №ЛК-178 от 23.12.2017,  
зарегистрировано в реестре №2516



*Handwritten signature of N.A. Lavrova*

Н.А. Лаврова

м.п.

**Управление Федеральной службы государственной  
регистрации, кадастра и картографии по Республике Коми**

Произведена государственная регистрация


Договора аренды

Дата регистрации 30.10.2018 года

Номер регистрации 11:15:0301010:298-11/073/2018-2

Государственная регистрация осуществлена

Государственный регистратор  И.Э.Никольская  
(подпись) (ф.и.о.)



*М + М*

**ДОГОВОР**  
**АРЕНДЫ ЛЕСНОГО УЧАСТКА ЗЕМЕЛЬ ЛЕСНОГО ФОНДА**  
**В ЦЕЛЯХ, НЕ СВЯЗАННЫХ С СОЗДАНИЕМ ЛЕСНОЙ ИНФРАСТРУКТУРЫ**

№ C0990530/32/18-АЗ //18 УО Ч28

«12» февраля 2018 г.

г. Усинск

(место заключения договора)

Министерство природных ресурсов и охраны окружающей среды Республики Коми

(наименование органа государственной власти или органа местного самоуправления)

в лице исполняющего обязанности главного лесничего (главного государственного инспектора по охране леса) – руководителя государственного учреждения

(должность, фамилия, имя, отчество)

Республики Коми «Усинское лесничество» Гаврилюка Максима Анатольевича

действующего на основании доверенности № 43 от 09.01.2018г

(правоустанавливающий документ (положение, устав) или доверенность, и реквизиты)

именуемый в дальнейшем Арендодатель, с одной стороны, и

(наименование юридического лица, его

Общество с ограниченной ответственностью «ЛУКОЙЛ-Коми»

организационно-правовая форма или фамилия, имя, отчество гражданина, в т. ч. индивидуального предпринимателя)

в лице Лавровой Натальи Анатольевны

(фамилия, имя, отчество гражданина или лица, действующего от имени юридического лица либо от имени гражданина, в том числе индивидуального предпринимателя, по доверенности)

действующей на основании Доверенности ЛК-178 от 23.12.2017 г.

(документ удостоверяющий личность, и доверенность

(при необходимости), их реквизиты)

именуемый в дальнейшем Арендатором, с другой стороны, заключили настоящий Договор о нижеследующем:

### I. Предмет Договора

1. По настоящему Договору, Арендодатель на основании

Приказа Министерства промышленности, природных ресурсов, энергетики и транспорта Республики Коми №2098 от 10.10.2017г.

(номер и дата протокола о результатах аукциона (в случае заключения договора без проведения аукциона - номер и дата решения органа государственной власти или органа местного самоуправления, наименование органа)

обязуется предоставить, а Арендатор обязуется принять во временное пользование лесной участок, находящийся в государственной собственности, определенный в пункте 2 настоящего Договора

(государственной или муниципальной)

(далее - лесной участок).

2. Лесной участок имеет следующие характеристики:

площадь: 9,7 га.

местоположение:

Республика Коми, МО ГО «Усинск», ГУ «Усинское лесничество»,

(субъект Российской Федерации, муниципальный район, лесничество (лесопарк),

Усинское участковое лесничество, кв. 111 выд. 30 – 0,09 га, кв. 119 выд. 20, 27– 2,5 га, кв. 120 выд. 2, 3, 4, 8, 17 – 7,08 га, кв. 121 выд. 1, 2 – 0,03 га.

участковое лесничество, урочище (при наличии), номер (номера) лесного квартала, лесотаксационного выдела)

Лесные участки с кадастровыми номерами 11:15:0301010:202, 11:15:0301010:203, 11:15:0301010:291 образованы из земельного участка площадью 2968400 га с кадастровым номером 11:15:0000000:0022, принадлежащим Российской Федерации на праве собственности,

что подтверждается свидетельством серии 11 АА № 354005 от 11.01.2006 года, участок площадью 0,2 га является составной частью указанного участка.

Номер в государственном лесном реестре № 143-2008-10.

Кадастровые номера – 11:15:0301010:202, 11:15:0301010:203, 11:15:0301010:291

3. Границы лесного участка указаны в схеме расположения лесного участка, предусмотренной приложением № 1(1/1-1/2) к настоящему Договору. Характеристики лесного участка на день заключения настоящего Договора в соответствии с данными государственного лесного реестра приводятся в приложении № 2 к настоящему Договору.

4. Арендатору передается лесной участок в целях использования лесов для выполнения работ по геологическому изучению недр, разработка месторождений полезных ископаемых.  
«Для размещения площадки куста № 275 (кадастровый номер 11:15:0301010:202) (2,5 га), площадки куста № 277 (кадастровый номер 11:15:0301010:203) (2,5 га) и коридора коммуникаций к площадке куста № 275 на Верхне-Возейском месторождении нефти (ВЛ-6 кв от точки подключения (фидер 3308) до куста скважин 275 (0,2 га); автодорога от куста скв. 3138 к кусту скв. 275, кадастровый номер 11:15:0301010:291) (4,5 га)».  
(указывается вид (виды) использования лесов в соответствии с частью 1 статьи 25 Лесного кодекса РФ, установленный объем изъятия лесных ресурсов на арендуемом лесном участке (для видов использования лесов, связанных с изъятием лесных ресурсов)

## II. Арендная плата.

5. Арендная плата по настоящему Договору составляет **18993,98** рублей за 2017 год, в том числе вносимая в Федеральный бюджет **18993,98** рублей.

Арендная плата определяется в соответствии со статьей 73 Лесного кодекса Российской Федерации на основе минимального размера арендной платы.

Расчет арендной платы для видов использования лесов, предусмотренных частью 1 статьи 25 Лесного кодекса Российской Федерации, приводится в приложении № 3 к настоящему Договору.

Размер арендной платы подлежит изменению пропорционально изменению ставок платы за единицу объема лесных ресурсов или за единицу площади лесного участка, устанавливаемых в соответствии со статьей 73 Лесного кодекса Российской Федерации.

6. Начисление арендной платы осуществляется со дня передачи Арендодателем Арендатору лесного участка. Внесение первого платежа по договору производится после его государственной регистрации, (в случае заключения договора сроком до года, после его подписания) на ближайшую дату платежа, включая при необходимости оплату за предыдущие периоды.

7. Арендатор вносит арендную плату в порядке, предусмотренном приложением № 4 к настоящему Договору.

В первый и последний год действия настоящего Договора, арендная плата начисляется исходя из фактического количества дней аренды, годового размера арендной платы и количества дней в году.

До наступления очередного срока платежа Арендатор имеет право внести сумму, превышающую платеж, установленный приложением № 4 к настоящему Договору. В случае отсутствия задолженности разница между указанными платежами зачисляется Арендодателем в счет будущих платежей Арендатора.

## III. Права и обязанности сторон.

8. Арендодатель имеет право:

а) осуществлять осмотр арендованного лесного участка для оценки соблюдения Арендатором условий настоящего Договора в части использования лесного участка по назначению в соответствии с законодательством Российской Федерации;

б) предоставлять арендованный лесной участок или его часть третьим лицам для иных видов использования лесов, предусмотренных лесохозяйственным регламентом лесничества, за исключением случаев, когда одновременное многоцелевое использование лесного участка



невозможно, а также выдавать разрешение на выполнение работ по геологическому изучению недр;

в) осуществлять проверки соблюдения Арендатором условий настоящего Договора и проекта освоения лесов;

9. Арендодатель обязан:

а) передать лесной участок Арендатору по акту приема-передачи лесного участка, форма которого предусмотрена приложением № 5 к настоящему Договору, в течение 5 рабочих дней со дня заключения настоящего Договора;

б) осуществлять на лесном участке в пределах полномочий, определенных статьями 81 - 84 Лесного кодекса Российской Федерации, мероприятия по ликвидации последствий чрезвычайной ситуации в лесах, возникшей вследствие лесных пожаров;

в) информировать в письменной форме в течение 15 дней со дня принятия решения о предоставлении арендованного лесного участка или его части третьим лицам для иных видов использования лесов, предусмотренных лесохозяйственным регламентом лесничества, за исключением случаев, когда одновременное многоцелевое использование лесного участка невозможно, а также в случае выдачи разрешения на выполнение работ по геологическому изучению недр - о возникших правах третьих лиц на предоставленный в аренду лесной участок;

г) уведомить Арендатора о времени и месте проведения проверки соблюдения Арендатором условий настоящего Договора и проекта освоения лесов за 3 дня до проведения проверки;

д) уведомить Арендатора об осуществлении мероприятий, предусмотренных частью 1 статьи 53.7 Лесного кодекса Российской Федерации, за 3 дня до начала их осуществления;

е) принять от Арендатора в день окончания срока действия настоящего Договора лесной участок по акту приема-передачи лесного участка, форма которого предусмотрена приложением № 5 к настоящему Договору, в состоянии, пригодном для ведения лесного хозяйства, с характеристиками лесного участка, установленными проектом освоения лесов на день окончания срока действия настоящего Договора; в случае досрочного прекращения действия настоящего Договора принять от Арендатора лесной участок в день досрочного прекращения действия настоящего Договора по акту приема-передачи лесного участка, форма которого предусмотрена приложением № 5 к настоящему Договору, в состоянии, пригодном для ведения лесного хозяйства;

ж) представлять Арендатору сведения о поступивших по настоящему Договору платежах в течение 30 дней со дня получения запроса в письменной форме;

з) в установленном порядке осуществлять федеральный государственный лесной надзор (лесную охрану);

и) представлять Арендатору информацию о возможности и местах приобретения районированного посевного и посадочного материала в течение 30 дней со дня получения запроса в письменной форме;

к) в случае изменения ставок платы, указанных в пункте 5 настоящего Договора, и (или) коэффициента индексации к ставкам платы производить перерасчет арендной платы и уведомлять Арендатора в письменной форме об изменении размера арендной платы и о сумме, подлежащей уплате, в течение 3 месяцев со дня изменения размера арендной платы;

л) в случае изменения реквизитов для осуществления платежей, предусмотренных настоящим договором, уведомить в письменной форме Арендатора об этом в течение 5 рабочих дней со дня изменения реквизитов.

10. Арендатор имеет право:

а) приступить к использованию лесного участка в соответствии с условиями настоящего Договора, после заключения настоящего Договора, подписания сторонами акта приема-передачи лесного участка, форма которого предусмотрена приложением № 5 к настоящему Договору, получения положительного заключения государственной экспертизы проекта освоения лесов и подачи лесной декларации;

б) получать от Арендодателя информацию о возможности и местах приобретения районированного посевного и посадочного материала;

в) осуществлять на лесном участке в установленном порядке создание лесной инфраструктуры;

г) осуществлять на лесном участке в установленном порядке строительство, реконструкцию и эксплуатацию объектов, не связанных с созданием лесной инфраструктуры;

д) заключать соглашение об установлении сервитута в отношении лесного участка либо его части при наличии согласия Арендодателя (в письменной форме) на заключение такого соглашения.

11. Арендатор обязан:

а) принять лесной участок от Арендодателя по акту приема-передачи лесного участка, форма которого предусмотрена приложением № 5 к настоящему Договору, в течение 5 рабочих дней со дня заключения настоящего Договора.

После подписания настоящего Договора или изменений к нему в течение 14 дней обратиться с заявлением о государственной регистрации права аренды лесного участка, передаваемого по настоящему Договору, или изменений, вносимых в настоящий Договор, в орган, осуществляющий государственную регистрацию прав на недвижимое имущество и сделок с ним, и в течение 10 дней со дня подачи указанного заявления известить в письменной форме Арендодателя о подаче таких документов;

не позднее 60 дней со дня подписания настоящего Договора передать Арендодателю экземпляр настоящего Договора, копию документа, подтверждающего государственную регистрацию, или уведомление об отказе в государственной регистрации права аренды лесного участка передаваемого по настоящему Договору.

б) использовать лесной участок по назначению, в соответствии с законодательством Российской Федерации и настоящим Договором;

в) вносить арендную плату в соответствии с приложением № 4 к настоящему Договору;

г) в течение 6 месяцев со дня заключения настоящего Договора разработать и представить Арендодателю проект освоения лесов для проведения государственной экспертизы;

не позднее, чем за 6 месяцев до окончания срока действия проекта освоения лесов разработать и представить Арендодателю проект освоения лесов на следующий срок для проведения государственной экспертизы;

д) в установленном порядке подавать лесную декларацию;

е) осуществлять установленный настоящим Договором вид использования лесов в соответствии с законодательством Российской Федерации, проектом освоения лесов и лесной декларацией;

ж) соблюдать установленные режимы особо охраняемых природных территорий, особо защитных участков лесов, расположенных в границах арендованного лесного участка, сохранять виды растений и животных, занесенных в Красную книгу Российской Федерации и красную книгу Республики Коми, а также места их обитания, осуществлять мероприятия по сохранению биоразнообразия (сохранять отдельные ценные деревья в любом ярусе и их группы и т.п.) в соответствии с лесохозяйственным регламентом лесничества и проектом освоения лесов;

з) осуществлять меры по предупреждению лесных пожаров в соответствии с законодательством Российской Федерации и проектом освоения лесов;

и) в случае обнаружения лесного пожара на арендованном лесном участке немедленно сообщить об этом в специализированную диспетчерскую службу по тел. 88001009400 и принять все возможные меры по недопущению распространения лесного пожара;

к) осуществлять санитарно-оздоровительные мероприятия на переданном в аренду лесном участке, в соответствии с законодательством Российской Федерации и проектом освоения лесов;

л) осуществлять мероприятия по воспроизводству лесов на лесном участке в соответствии с законодательством Российской Федерации и проектом освоения лесов;

м) осуществлять на лесном участке расчистку квартальных просек и замену квартальных столбов в соответствии с проектом освоения лесов;

н) обеспечивать сохранность объектов лесного семеноводства;

о) осуществлять складирование заготовленной или полученной при использовании лесов древесины в местах, предусмотренных проектом освоения лесов или технологической картой разработки лесосеки;

п) при повреждении или уничтожении по вине Арендатора верхнего плодородного слоя почвы, искусственных или естественных водотоков, рек, ручьев приводить их в состояние, пригодное для использования по назначению, предусмотренному лесохозяйственным регламентом лесничества (лесопарка), восстанавливать объекты лесной инфраструктуры и объекты, не связанные с созданием лесной инфраструктуры, поврежденные по вине Арендатора;

р) согласовать с Арендодателем в письменной форме совершение действий, предусмотренных статьей 5 Федерального закона "О введении в действие Лесного кодекса Российской Федерации";

с) в день окончания срока действия настоящего Договора передать Арендодателю лесной участок по акту приема-передачи лесного участка, форма которого предусмотрена приложением № 5 к настоящему Договору, в состоянии, пригодном для ведения лесного хозяйства, с характеристиками лесного участка, установленными проектом освоения лесов на день окончания срока действия настоящего Договора;

в случае досрочного прекращения действия настоящего Договора передать Арендодателю лесной участок в день досрочного прекращения действия настоящего Договора по акту приема-передачи лесного участка, форма которого предусмотрена приложением № 5 к настоящему Договору, в состоянии, пригодном для ведения лесного хозяйства;

т) сообщить Арендодателю в письменной форме не позднее, чем за 90 дней о намерении расторгнуть настоящий Договор;

у) по истечении срока действия настоящего Договора или в случае досрочного прекращения срока действия освободить лесной участок от объектов недвижимого имущества, обеспечить снос объектов, созданных для освоения лесного участка, и выполнить рекультивацию лесных земель в соответствии с проектом освоения лесов;

ф) извещать Арендодателя в письменной форме об изменении банковских реквизитов, юридического и фактического адреса, а также об изменении лица, имеющего право действовать без доверенности от имени Арендатора, в течение 5 рабочих дней со дня таких изменений;

х) выполнять другие обязанности, предусмотренные законами Российской Федерации, Лесным кодексом Российской Федерации и иными нормативными правовыми актами, в том числе представлять отчеты, предусмотренные статьями 49, 60 и 66 Лесного кодекса Российской Федерации.

#### IV. Ответственность сторон.

12. За неисполнение или ненадлежащее исполнение обязательств, предусмотренных настоящим Договором, Арендодатель и Арендатор несут ответственность согласно законодательству Российской Федерации (включая обязанность возместить в соответствии с Гражданским кодексом Российской Федерации убытки, причиненные таким неисполнением или ненадлежащим исполнением) и настоящему Договору.

13. За нарушение условий настоящего Договора Арендатор уплачивает Арендодателю неустойку в следующем размере:

а) за нарушение Арендатором сроков внесения арендной платы, предусмотренных приложением № 4 к настоящему Договору, – 0,1 % от суммы просроченного платежа за каждый день просрочки.

Начисление неустойки производится, начиная со дня, следующего за днем истечения срока платежа, и до дня внесения просроченного платежа в полном объеме;

б) за нарушение срока разработки и представления Арендодателю проекта освоения лесов для проведения государственной или муниципальной экспертизы, предусмотренного подпунктом "г" пункта 11 настоящего Договора, или использование лесного участка без проекта освоения лесов – 150 тысяч рублей (для юридического лица) за каждый полный календарный месяц просрочки по истечении установленного срока;

в) за невыполнение или несвоевременное выполнение работ по очистке мест рубок от порубочных остатков в соответствии с правилами заготовки древесины, правилами санитарной безопасности в лесах, правилами пожарной безопасности в лесах, правилами ухода за лесами, захламление по вине Арендатора просек и прилегающих к лесосекам полос шириной 50 метров – 5-кратная стоимость затрат, необходимых для очистки данной территории по нормативам в области лесного хозяйства, а при отсутствии таких нормативов - согласно калькуляции Арендодателя;

г) за рубку лесных насаждений, предусмотренную проектом освоения лесов, без подачи лесной декларации – 25-кратная стоимость заготовленной древесины, определенная по ставкам платы за единицу объема лесных ресурсов, установленным Правительством Российской Федерации;

д) за использование лесного участка без подачи лесной декларации – 70 тысяч рублей (для юридического лица);

е) за все количество срубленных или поврежденных до степени прекращения роста деревьев за пределами арендованного лесного участка на смежных с ними 50-метровых полосах – 10-кратная стоимость срубленных или поврежденных деревьев, определенная по ставкам платы за единицу объема лесных ресурсов, установленным Правительством Российской Федерации для древесины лесных насаждений по первому разряду такс во всех лесотаксовых районах;

ж) за хранение (оставление) древесины вдоль лесных дорог с нарушением законодательства Российской Федерации – 2-кратная стоимость оставленной древесины, определенная по ставкам платы за единицу объема лесных ресурсов, установленным Правительством Российской Федерации для древесины лесных насаждений по первому разряду такс во всех лесотаксовых районах;

з) за рубку или повреждение семенников и деревьев в семенных куртинах и полосах, за рубку деревьев, не подлежащих рубке при проведении сплошных, выборочных рубок – 5-кратная стоимость соответствующей срубленной древесины, а также поврежденных семенников и деревьев в семенных куртинах и полосах, определенная по ставкам платы за единицу объема лесных ресурсов, установленным Правительством Российской Федерации для древесины лесных насаждений по первому разряду такс во всех лесотаксовых районах;

и) за проведение заготовки и трелевки древесины способами, в результате которых в горных условиях возникла эрозия, - 100 тысяч рублей за каждый гектар эродированной площади, на которой поврежден гумусовый слой почвы;

к) за складирование заготовленной древесины в местах, не предусмотренных проектом освоения лесов или технологической картой лесосечных работ, – 3-кратная стоимость складированной древесины, определенная по ставкам платы за единицу объема лесных ресурсов, установленным Правительством Российской Федерации для древесины лесных насаждений по первому разряду такс во всех лесотаксовых районах;

л) за оставление не вывезенной в установленный срок (включая предоставленные отсрочки) древесины на лесосеках, в местах производства работ по расчистке площадей под лесные склады, трассы лесовозных дорог, постройки, сооружения – 7-кратная стоимость не вывезенной в срок древесины, определенная по ставкам платы за единицу объема лесных ресурсов, установленным Правительством Российской Федерации для древесины лесных насаждений по первому разряду такс во всех лесотаксовых районах.

м) за уничтожение или повреждение граничных, квартальных, лесосечных и других столбов и знаков - 10-кратная стоимость их изготовления и установки;

н) за оставление на арендованном участке завалов, зависших, срубленных деревьев - 7-кратная стоимость оставленных деревьев, определенная по ставкам платы за единицу объема лесных ресурсов, установленным Правительством Российской Федерации для древесины лесных насаждений по первому разряду такс во всех лесотаксовых районах;

о) за невыполнение и несвоевременное выполнение противопожарных, санитарно-оздоровительных мероприятий, мероприятий по воспроизводству лесов - 3-кратная стоимость затрат, необходимых для выполнения этих мероприятий по нормативам в области лесного хозяйства, а при отсутствии таких нормативов - согласно калькуляции Арендодателя;

п) за совершение действий, предусмотренных статьей 5 Федерального закона "О введении в действие Лесного кодекса Российской Федерации", без письменного согласования с Арендодателем - годовая арендная плата, предусмотренная настоящим Договором;

р) при непредставлении Арендатором в письменной форме сведений об изменении банковских реквизитов, юридического и фактического адреса, а также об изменении лица, имеющего право действовать без доверенности от имени Арендатора, в установленный настоящим Договором срок - 10 тысяч рублей;

с) за невыполнение обязательств, установленных подпунктом "с" пункта 11 настоящего Договора, - 4-кратная стоимость работ, необходимых для восстановления соответствующей территории по нормативам в области лесного хозяйства, а при отсутствии таких нормативов - согласно калькуляции Арендодателя.

14. Уплата неустоек не освобождает Арендатора от выполнения обязательств, предусмотренных настоящим Договором.

15. В случае несвоевременной передачи лесного участка после истечения срока действия настоящего Договора или досрочного прекращения срока его действия Арендатор уплачивает Арендодателю за все время просрочки возврата лесного участка арендную плату и возмещает убытки, причиненные Арендодателю в случае, когда указанная плата не покрывает причиненные Арендодателю убытки.

#### V. Порядок изменения и расторжения Договора.

16. Все изменения, вносимые в настоящий Договор, оформляются в письменной форме и подписываются сторонами.

17. При изменении условий настоящего Договора обязательства сторон сохраняются в измененном виде.

В случае изменения условий настоящего Договора обязательства сторон считаются измененными с момента заключения сторонами соглашения об изменении условий настоящего Договора, если иное не вытекает из соглашения или характера изменения условий настоящего Договора, а при изменении условий настоящего Договора в судебном порядке - с момента вступления в законную силу решения суда об изменении условий настоящего Договора.

18. Настоящий Договор прекращает действие в случаях, предусмотренных гражданским законодательством Российской Федерации, и случаях, предусмотренных пунктами 20, 21 настоящего Договора.

19. Расторжение настоящего соглашения по решению суда по требованию одной из сторон осуществляется по основаниям, предусмотренным лесным и гражданским законодательством Российской Федерации.

20. Арендодатель вправе отказаться от исполнения настоящего Договора в одностороннем порядке в случае невнесения Арендатором арендной платы 2 и более раз подряд по истечении установленного настоящим Договором срока платежа, уведомив об этом Арендатора в письменной форме за 30 дней до даты расторжения договора.

Настоящий Договор прекращает свое действие с даты, указанной в письменном уведомлении. В случае одностороннего отказа Арендодателя от исполнения настоящего Договора он считается расторгнутым.

21. Арендатор вправе в одностороннем порядке расторгнуть настоящий Договор, известив об этом Арендодателя в письменной форме за 90 дней до предполагаемой даты расторжения, при условии отсутствия недоимки по арендной плате.

#### VI. Срок действия договора.

22.1. Срок действия настоящего договора устанавливается с 18 ноября 2017 г. по 01 октября 2066 г., составляет - 48 лет.

#### VII. Прочие условия.

23. Спорные вопросы, возникающие в ходе исполнения настоящего Договора, или вопросы, не оговоренные в настоящем Договоре, разрешаются путем переговоров. В случае

если согласие путем переговоров не достигнуто, указанные вопросы разрешаются в судебном порядке.

Рассмотрение споров в судебном порядке производится по месту нахождения Арендодателя.

24. Арендатор и Арендодатель не несут ответственности за неисполнение или ненадлежащее исполнение своих обязательств по настоящему Договору, если это явилось следствием обстоятельств непреодолимой силы.

25. Настоящий Договор составлен в 4 подлинных экземплярах, по одному для каждой стороны. Настоящий договор подписан в четырех подлинных экземплярах, имеющих равную юридическую силу, по одному экземпляру Арендатору, Арендодателю, ГУ «Усинское лесничество», районному (межрайонному) отделу Управления Федеральной службы государственной регистрации, кадастра и картографии по Республике Коми.

26. Приложения к настоящему Договору являются его неотъемлемыми частями.

**Арендодатель:**

**Министерство природных  
ресурсов и охраны окружающей среды  
Республики Коми**

Юридический адрес: Республика Коми,  
г. Сыктывкар, ул. Интернациональная, д.108А,  
Тел. (8212) 20-57-87, (факс) ИНН 1101160027,  
УФК по РК (Министерство природных  
ресурсов и охраны окружающей среды  
Республики Коми)  
в Отделение-НБ Республики Коми  
г.Сыктывкар, р/сч. № 40101810000000010004  
БИК 048702001, КПП 110101001,  
ОКТМО – 87723000

**Арендатор:**

**ООО «ЛУКОЙЛ-Коми»**

Юридический адрес: 169710, Республика  
Коми, г. Усинск, ул. Нефтяников, 31  
Р/с: 40702810700000009048  
Банк: Филиал Петрокоммерц ПАО  
«ФК Открытие»  
К/с: 30101810745250000727  
БИК 044525727  
ИНН 1106014140КПП 997150001  
ОКАТО – 87423000000

от Арендодателя:


по доверенности № 43 от 09.01.2018г.  
Гаврилюк Максим Анатольевич



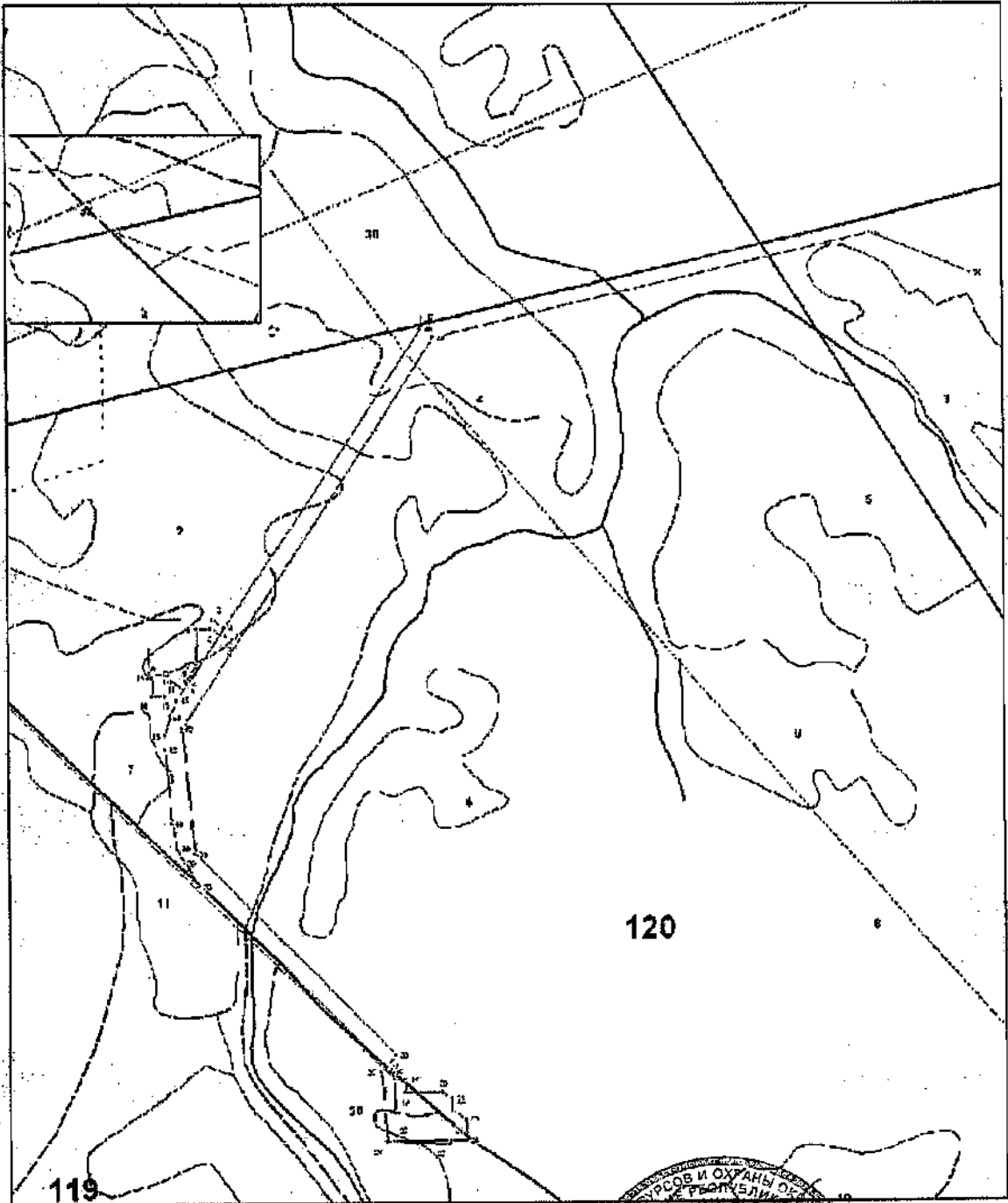
26.02.2018г.

Арендатор:

по доверенности ЛК-178 от 23.12.2017 г.  
Лаврова Наталья Анатольевна



План лесного участка




Арендодатель

Гарипов М.А.

Арендатор

Сарова Н.А.



### План лесного участка

Для размещения площадки куста № 275, площадки куста № 277 и коридора коммуникаций к площадке куста № 275 на Верхнее-Возейском месторождении нефти.

#### Данные инструментальной съемки границ

№№ точек	Румбы линий	Длины линий, м
куст 277		
0 - 1	ЮВ-69°	1089
1 - 2	СВ-90°	173
2 - 3	ЮВ-57°	39
3 - 4	ЮЗ-33°	23
4 - 5	СЗ-57°	31
5 - 6	ЮЗ-90°	37
6 - 7	ЮВ-0°	100
7 - 8	ЮЗ-33°	57
8 - 9	ЮВ-57°	8
9 - 10	ЮЗ-33°	20
10 - 11	СЗ-57°	39
11 - 12	ЮЗ-90°	17
12 - 13	ЮВ-0°	38
13 - 14	ЮЗ-90°	34
14 - 15	СВ-0°	50
15 - 16	ЮЗ-90°	11
16 - 1	СВ-0°	160
Площадь - 2,5 га		
куст 275		
0 - 17	ЮВ-45°	2371
17 - 18	СВ-90°	31
18 - 19	ЮВ-0°	35
19 - 20	СВ-90°	103
20 - 21	ЮВ-56°	28
21 - 22	ЮВ-0°	36
22 - 23	ЮВ-57°	49
23 - 24	ЮВ-0°	57
24 - 25	ЮЗ-90°	198
25 - 17	СВ-0°	170
Площадь - 2,5 га		
ВЛ от фидара 3308 до куста 275		
24(0) - 26	ЮЗ-90°	43
26 - 27	ЮЗ-22°	10
27 - 28	СЗ-88°	171
28 - 29	СЗ-5°	197
29 - 30	СВ-43°	66
30 - 31	СЗ-44°	785
31 - 32	СЗ-6°	353
32 - 33	СВ-33°	1282
33 - 34	СВ-76°	1226
34 - 35	ЮВ-67°	298
Площадь - 0,2 га		
а/д от куста 3138 до куста 275		
17 - 36	СЗ-22°	23
36 - 37	СЗ-37°	18
37 - 38	СЗ-45°	719
38 - 39	СЗ-33°	76
39 - 40	СЗ-22°	44
40 - 41	СЗ-12°	73
41 - 42	СЗ-5°	207
42 - 43	СВ-3°	40
43 - 44	СВ-13°	34
44 - 45	СВ-23°	48
45 - 46	СВ-33°	1226
46 - 47	СВ-8°	31
Площадь - 4,5 га		

Номера точек	Координаты			
	Долгота		Широта	
	Градусы	Минуты	Градусы	Минуты
0	Е 56°	49' 10.8"	Н 66°	45' 47.6"
1	Е 56°	50' 33.5"	Н 66°	45' 34.5"
2	Е 56°	50' 47.6"	Н 66°	45' 34.4"
3	Е 56°	50' 50.2"	Н 66°	45' 33.7"
4	Е 56°	50' 49.2"	Н 66°	45' 33.1"
5	Е 56°	50' 47.1"	Н 66°	45' 33.6"
6	Е 56°	50' 44"	Н 66°	45' 33.7"
7	Е 56°	50' 43.9"	Н 66°	45' 30.4"
8	Е 56°	50' 41.3"	Н 66°	45' 28.9"
9	Е 56°	50' 41.8"	Н 66°	45' 28.8"
10	Е 56°	50' 40.9"	Н 66°	45' 28.2"
11	Е 56°	50' 38.3"	Н 66°	45' 28.9"
12	Е 56°	50' 36.9"	Н 66°	45' 28.9"
13	Е 56°	50' 36.8"	Н 66°	45' 27.7"
14	Е 56°	50' 34"	Н 66°	45' 27.7"
15	Е 56°	50' 34.1"	Н 66°	45' 29.3"
16	Е 56°	50' 33.2"	Н 66°	45' 29.4"
17	Е 56°	51' 26.1"	Н 66°	44' 52.8"
18	Е 56°	51' 28.7"	Н 66°	44' 52.7"
19	Е 56°	51' 28.6"	Н 66°	44' 51.6"
20	Е 56°	51' 37"	Н 66°	44' 51.6"
21	Е 56°	51' 38.9"	Н 66°	44' 51.1"
22	Е 56°	51' 38.9"	Н 66°	44' 49.9"
23	Е 56°	51' 42.2"	Н 66°	44' 49"
24	Е 56°	51' 42.1"	Н 66°	44' 47.2"
25	Е 56°	51' 25.9"	Н 66°	44' 47.3"
26	Е 56°	51' 38.6"	Н 66°	44' 47.2"
27	Е 56°	51' 38.3"	Н 66°	44' 46.9"
28	Е 56°	51' 24.4"	Н 66°	44' 47.2"
29	Е 56°	51' 23.1"	Н 66°	44' 53.5"
30	Е 56°	51' 26.8"	Н 66°	44' 55"
31	Е 56°	50' 42.8"	Н 66°	45' 13.4"
32	Е 56°	50' 40.3"	Н 66°	45' 24.8"
33	Е 56°	51' 37.9"	Н 66°	45' 59.3"
34	Е 56°	53' 15.5"	Н 66°	46' 8.3"
35	Е 56°	53' 37.9"	Н 66°	46' 4.4"
36	Е 56°	51' 25.4"	Н 66°	44' 53.5"
37	Е 56°	51' 24.6"	Н 66°	44' 53.9"
38	Е 56°	50' 43.6"	Н 66°	45' 10.6"
39	Е 56°	50' 40.3"	Н 66°	45' 12.6"
40	Е 56°	50' 39"	Н 66°	45' 13.9"
41	Е 56°	50' 37.8"	Н 66°	45' 16.2"
42	Е 56°	50' 36.5"	Н 66°	45' 22.9"
43	Е 56°	50' 36.7"	Н 66°	45' 24.2"
44	Е 56°	50' 37.7"	Н 66°	45' 25.9"
45	Е 56°	50' 39.3"	Н 66°	45' 27.3"
46	Е 56°	50' 38.3"	Н 66°	46' 0.1"
47	Е 56°	51' 23.1"	Н 66°	46' 1.1"

Арендодатель

Заврилюк М.А.

Арендатор

Лаврова Н.А.





**ХАРАКТЕРИСТИКИ**  
лесного участка  
на 18 ноября 2017г.  
(день заключения договора)

**1. Распределение земель**

Общая площадь, всего, га.	В том числе												
	лесные земли, га.					нелесные земли, га							
	занятые лесным и насаждениями	лесные культуры	лесные питомники, плантации	не занятые лесным и насаждениями	итого	дороги	просеки	болота	другие, в т.ч.			итого	
									воды	тундра	прочие		
1	2	3	4	5	6	7	8	9	10	11	12	13	
9,7	4,72	-	-	-	4,72	-	-	-	-	-	3,63	1,35	4,98

**2. Характеристика насаждений**

Целевое назначение лесов	Лесничество	Участковое лесничество/ урочище (при наличии)	Лесной квартал	Хозяйство, преобладающая порода	Площадь (га)/запас древесины (тыс.кбм.) -всего	В том числе по группам возраста древостоя (га./тыс. кбм.)			
						молодняки	средневозрастные	приспевающие	спелые и перестойные
1	2	3	4	5	6	7	8	9	10
Защитные (леса лесотундровой зоны)	Усинское	Усинское участковое лесничество	111,119, 120,121	Хвойное, ель	4,72/-	-	-	-	4,72/-

**3. Средние таксационные показатели насаждений лесного участка**

Целевое назначение лесов	Хозяйство, преобладающая порода	Состав	Возраст	Бонитет	Полнота	Средний запас древесины лесных насаждений (кбм./га.)		
						средневозрастные	приспевающие	спелые и перестойные
1	2	3	4	5	6	7	8	9
Защитные (леса лесотундровой зоны)	Хвойное, ель	5Б5Б	180	5А	0,6	-	-	-

**4. Объекты лесной инфраструктуры**

№ п/п	Лесничество	Участковое лесничество/ урочище (при наличии)	Лесной квартал	Лесотаксационный выдел	Наименование объекта	Единица измерения	Объем
1	2	3	4	5	6	7	8
-	-	-	-	-	-	-	-

**5. Особо защитные участки лесов**

№ п/п	Лесничество	Участковое лесничество/ урочище (при наличии)	Лесной квартал	Лесотаксационный выдел	Назначение	Площадь, га.
1	2	3	4	5	6	7
-	-	-	-	-	-	-

**6. Объекты лесного семеноводства**

№ п/п	Лесничество	Участковое лесничество/ урочище (при наличии)	Лесной квартал	Лесотаксационный выдел	Наименование объекта лесного семеноводства	Единица измерения	Объем
1	2	3	4	5	6	7	8
-	-	-	-	-	-	-	-

**7. Объекты, не связанные с созданием лесной инфраструктуры**

№ п/п	Лесничество	Участковое лесничество/ урочище (при наличии)	Лесной квартал	Лесотаксационный выдел	Наименование объекта	Единица измерения	Объем
1	2	3	4	5	6	7	8
-	-	-	-	-	-	-	-

8. Права третьих лиц: отсутствуют

от Арендодателя:  
по доверенности № 43 от 09.01.2018г.  
Гаврилок Максим Анатольевич

(фамилия, имя, отчество)



Арендатор:  
по доверенности ЛК-178 от 23.12.2017 г.  
Лаврова Наталья Анатольевна

(фамилия, имя, отчество)



**РАСЧЕТ**

арендной платы по договору аренды лесного участка, заключенного в целях использования лесов  
вид использования для выполнения работ по геологическому изучению недр, разработка  
месторождений полезных ископаемых

Цель использования - «Для размещения площадки куста № 275 (кадастровый номер 11:15:0301010:202) (2,5 га), площадки куста № 277 (кадастровый номер 11:15:0301010:203) (2,5 га) и коридора коммуникаций к площадке куста № 275 на Верхне-Возейском месторождении нефти (ВЛ-6 кВ от точки подключения (фидер 3308) до куста скважин 275 (0,2 га); автодорога от куста скв. 3138 к кусту скв. 275, кадастровый номер 11:15:0301010:291) (4,5 га)».

(указывается вид (виды) использования лесов в соответствии с частью 1 ст. 25 Лесного кодекса Российской Федерации)

**г. Усинск**

**"12" февраля 2018г.**

**на 2017г.**

Площадь арендуемого лесного участка	Хозяйство	Ставка платы за 1 га в год, руб (ПП РФ № 310 от 22.05.2007г.)	Категория защитности	Коэффициент индексации к ставкам платы на 2017г. (ПП РФ № 1350 от 14.12.2016г)	Коэффициенты		Размер годовой арендной платы, руб
					Экологический	Состояние лесного фонда	
9,7000							157 563,67
0,0000	болото (вод)	3349,10		1,31	4,0	0,5	0,00
3,6300	тундра	3473,22		1,31	4,0	0,75	49 548,61
1,3500	прочие	3473,22		1,31	4,0	0,9	22 112,60
4,7200	лесные	3473,22		1,31	4,0	1	85 902,46
0,0000	лесные мягколист	3349,10		1,31	4,0	1	0,00
0,0000	лесные непокрытые	3473,22		1,31	4,0	0,9	0,00
<b>ИТОГО:</b>	<b>годовая арендная плата</b>						<b>157 563,67</b>
Арендная плата с		18.11.2017	по	31.12.2017	итого	44	<b>18 993,98</b>

**на 2018г.**

Площадь арендуемого лесного участка	Хозяйство	Ставка платы за 1 га в год, руб (ПП РФ № 310 от 22.05.2007г.)	Категория защитности	Коэффициент индексации к ставкам платы на 2017г. (ПП РФ № 1350 от 14.12.2016г)	Коэффициенты		Размер годовой арендной платы, руб
					Экологический	Состояние лесного фонда	
9,7000							188 835,84
0,0000	болото	3349,10		1,57	4,0	0,5	0,00
3,6300	тундра	3473,22		1,57	4,0	0,75	59 382,68
1,3500	прочие	3473,22		1,57	4,0	0,9	26 501,36
4,7200	лесные	3473,22		1,57	4,0	1	102 951,80
0,0000	лесные мягколист	3349,10		1,57	4,0	1	0,00
0,0000	лесные непокрытые	3473,22		1,57	4,0	0,9	0,00
<b>ИТОГО:</b>	<b>годовая арендная плата</b>						<b>188 835,84</b>
Арендная плата с		01.01.2018	по	31.12.2018	итого	365	<b>188 835,84</b>

от Арендодателя:  
по доверенности № 43 от 06.02.2018г.  
Гаврилюк Максим Александрович



от Арендатора:  
по доверенности ЛК-178 от 23.12.2017 г.  
Лаврова Наталья Александровна



**ПОРЯДОК ВНЕСЕНИЯ АРЕНДНОЙ ПЛАТЫ**  
за 2017 -2018 год

№ п/п	Арендная плата в части минимального размера			
	срок внесения платы	оплачиваемый период	арендная плата	доля арендной платы от годового размера
			руб.	%
1	15.03.2018	18.11.2017-31.12.2017	18 993,98	12
<b>Итого: за 2017год</b>			<b>18 993,98</b>	<b>12</b>
1	15.03.2018	с 01.01.2018  по 31.12.2018	47208,96	25
2	15.04.2018		0,01	0,00
3	15.05.2018		47208,96	25
4	15.06.2018		0,01	0,00
5	15.07.2018		0,01	0,00
6	15.08.2018		47208,95	25
7	15.10.2018		0,01	0,00
9	15.11.2018		47208,93	25
<b>Итого:</b>			<b>188 835,84</b>	<b>100</b>

Арендная плата вносится АРЕНДАТОРОМ путем перечисления по следующим реквизитам:

Получатель: УФК по Республике Коми (Минприроды Республики Коми)  
Юридический адрес: Республика Коми г.Сыктывкар, ул.Интернациональная 108 "а", тел. (8212) 20-57-90,20-57-87  
(факс) ИНН 1101160027 КПП 110101001 Банк получателя: Отделение - НБ Республики Коми  
Счет получателя: 40101810000000010004 БИК: 048702001  
КБК: 05311204012016000120 ОКТМО: 87723000

от Арендодателя:  
по доверенности №44 от 09.01.2018г.  
Гаврилок Максим Анатольевич



от Арендатора:  
по доверенности №178 от 23.12.2017 г.  
Лаврова Елена Анатольевна



**АКТ**

**приема-передачи лесного участка, переданного в аренду «Для размещения площадки куста № 275 (кадастровый номер 11:15:0301010:202) (2,5 га), площадки куста № 277 (кадастровый номер 11:15:0301010:203) (2,5 га) и коридора коммуникаций к площадке куста № 275 на Верхне-Возейском месторождении нефти (ВЛ-6 кВ от точки подключения (Фидер 3308) до куста скважин 275 (0,2 га); автодорога от куста скв. 3138 к кусту скв. 275, кадастровый номер 11:15:0301010:291) (4,5 га)».**

г. Усинск

«18» ноября 2017 г.

Арендодатель в лице:

лесничего (старшего государственного инспектора по охране леса) – заместителя главного лесничего руководителя государственного учреждения Республики Коми «Усинское лесничество» Гаврилюка Максима Анатольевича, действующего на основании доверенности №79 от 09.01.2017г.

(должность, фамилия, имя, отчество)

и Арендатор в лице:

Представителя ООО «ЛУКОЙЛ-Коми» Лавровой Натальи Анатольевны, действующей на основании доверенности ЛК-824 от 22.12.2016 г.

(должность, фамилия, имя, отчество)

составили настоящий акт о том, что на основании договора аренды лесного участка Арендодатель передал, Арендатор принял лесной участок, расположенный на территории:

Республика Коми, МО ГО «Усинск», ГУ «Усинское лесничество»,

(субъект Российской Федерации, муниципальный район, лесничество (лесопарк),

Усинское участковое лесничество, кв. 111 выд. 30 – 0,09 га, кв. 119 выд. 20, 27– 2,5 га, кв. 120 выд. 2, 3, 4, 8, 17 – 7,08 га, кв. 121 выд. 1, 2 – 0,03 га.

участковое лесничество, урочище (при наличии), номер (номера) лесного квартала, лесотаксационного выдела)

Номер в государственном лесном реестре № 143-2008-10.

Кадастровые номера - 11:15:0301010:202, 11:15:0301010:203, 11:15:0301010:291

(кадастровый номер и номер учетной записи в государственном лесном реестре )

**Характеристики лесного участка**

**1. Распределение земель**

Общая площадь, га.	В том числе											
	лесные земли, га.					нелесные земли, га						
	занятые лесным и насаждениями	лесные культуры	лесные питомники, плантации	не занятые лесными насаждениями	итого	дороги	просеки	болота	другие, в т.ч.			итого
1	2	3	4	5	6	7	8	9	10	11	12	13
9,7	4,72	-	-	-	4,72	-	-	-	-	3,63	1,35	4,98

**2. Характеристика насаждений**

Целевое назначение лесов	Лесничество	Участковое лесничество / урочище (при наличии)	Лесной квартал	Хозяйство, преобладающая порода	Площадь (га)/запас древесины (тыс.кбм.)- всего	В том числе по группам возраста древостоя (га./тыс. кбм.)			
						молодняки	средневозрастные	приспевающие	спелые и перестойные
1	2	3	4	5	6	7	8	9	10
Защитные (леса лесотундровой зоны)	Усинское	Усинское участковое лесничество	111,119, 120,121	Хвойное, ель	4,72/-	-	-	-	4,72/-

3. Средние таксационные показатели насаждений лесного участка

Целевое назначение лесов	Хозяйство, преобладающая порода	Состав	Возраст	Бонитет	Полнота	Средний запас древесины лесных насаждений (кбм./га.)		
						средневозрастные	приспевающие	спелые и перестойные
1	2	3	4	5	6	7	8	9
Защитные (леса лесотундровой зоны)	Хвойное, ель	5Е5Б	180	5А	0,6	-	-	-

4. Объекты лесной инфраструктуры

№ п/п	Лесничество	Участковое лесничество/ урочище (при наличии)	Лесной квартал	Лесотаксационный выдел	Наименование объекта	Единица измерения	Объем
1	2	3	4	5	6	7	8
-	-	-	-	-	-	-	-

5. Особо защитные участки лесов

№ п/п	Лесничество	Участковое лесничество/ урочище (при наличии)	Лесной квартал	Лесотаксационный выдел	Назначение	Площадь, га.
1	2	3	4	5	6	7
-	-	-	-	-	-	-

6. Объекты лесного семеноводства

№ п/п	Лесничество	Участковое лесничество/ урочище (при наличии)	Лесной квартал	Лесотаксационный выдел	Наименование объекта лесного семеноводства	Единица измерения	Объем
1	2	3	4	5	6	7	8
-	-	-	-	-	-	-	-

7. Объекты, не связанные с созданием лесной инфраструктуры

№ п/п	Лесничество	Участковое лесничество/ урочище (при наличии)	Лесной квартал	Лесотаксационный выдел	Наименование объекта	Единица измерения	Объем
1	2	3	4	5	6	7	8
-	-	-	-	-	-	-	-

8. Права третьих лиц: отсутствуют

от Арендодателя:

по доверенности № 79 от 09.01.2017г.

Гаврилюк Максим Анатольевич

(фамилия, имя, отчество)



Арендатор:

по доверенности ЛК-824 от 22.12.2016 г.

Лаврова Наталья Анатольевна

(фамилия, имя, отчество)



Управление Федеральной службы государственной  
регистрации, кадастра и картографии по Республике Коми

Произведена государственная регистрация

Договора аренды

Дата регистрации 02 апреля 2018

Номер регистрации 11:15:0000000:22-11/015/2018-1478

Государственная регистрация осуществлена

Государственный регистратор прав Шевченко Шевченко А.И.

(подпись)

(ФИО)



Договор

аренды лесного участка для выполнения работ по геологическому изучению недр, для разработки месторождений полезных ископаемых № С0990530/38/19-АЗ

г. Усинск

"11" марта 2019 г.

Министерство природных ресурсов и охраны окружающей среды Республики Коми

(наименование органа государственной власти или органа местного самоуправления)

в лице исполняющего обязанности главного лесничего (главного государственного инспектора по охране леса) – государственного учреждения

(должность, фамилия, имя, отчество (последнее при наличии))

Республики Коми «Усинское лесничество» Рыжкова Дениса Николаевича

действующего на основании доверенности № 37-по от 21.02.2019г.

(правоустанавливающий документ (положение, устав) или доверенность, и реквизиты)

именуемый в дальнейшем Арендодатель, с одной стороны, и

(наименование юридического лица, его

Общество с ограниченной ответственностью «ЛУКОЙЛ-Коми»

организационно-правовая форма или фамилия, имя, отчество гражданина, в т. ч. индивидуального предпринимателя)

в лице Лавровой Натальи Анатольевны

(фамилия, имя, отчество (последнее при наличии) лица, действующего от имени гражданина, должность

(при наличии), фамилия, имя, отчество (последнее при наличии) лица, действующего от имени юридического лица)

действующей на основании Доверенности ЛК-1015 от 24.12.2018 г.

(устав, доверенность (при наличии), их реквизиты)

именуемый в дальнейшем Арендатором, с другой стороны, заключили настоящий Договор о нижеследующем:

I. Предмет Договора

1.1. По настоящему Договору, Арендодатель на основании

Приказов Министерства природных ресурсов и охраны окружающей среды Республики Коми № 350 от 05.03.2019г.

(номер и дата решения органа государственной власти или органа местного самоуправления, наименование органа)

обязуется предоставить, а Арендатор обязуется принять во временное пользование лесной участок, находящийся в государственной собственности, определенный в пункте 1.2. настоящего Договора

(государственной или муниципальной)

(далее - лесной участок).

1.2. Лесной участок имеет следующие характеристики:

площадь: 8,6137 га.

местоположение:

Республика Коми, МО ГО «Усинск», ГУ «Усинское лесничество»,

(субъект Российской Федерации, муниципальный район, лесничество (лесопарк),

Усинское участковое лесничество, кв. 95 выд. 13,14,9 – 5,3729 га, кв. 119 выд. 20,27,32 – 2,7734 га, кв. 120 выд. 8 – 0,4674 га.

участковое лесничество, урочище (при наличии), номер (номера) лесного квартала, лесотаксационного выдела)

Лесные участки образованы из земельного участка площадью 2968400 га с кадастровым номером 11:15:0000000:22, принадлежащим Российской Федерации на праве собственности, что подтверждается свидетельством серии 11 АА № 354005 от 11.01.2006 года.

Номер в государственном лесном реестре № 066-2019-03.

Кадастровые номера – 11:15:0301009:146, 11:15:0301010:639.

(кадастровый номер)

Категория защитности: Защитные, ценные леса лесотундровой зоны

Вид разрешенного использования: для выполнения работ по геологическому изучению недр, разработка месторождений полезных ископаемых

1.3. Арендатору передается лесной участок в целях использования лесов

«С целью: Недропользование (Под зарезку бокового ствола на скважине № 273 куста № 273 (5,3729 га) (кадастровый номер 11:15:0301009:146), под зарезку бокового ствола на



**скважине № 276 куста № 275 (3,2408 га) (кадастровый номер 11:15:0301010:639) Верхне-Возейского н.м.)».**

(указывается вид (виды) использования лесов в соответствии с частью 1 статьи 25 Лесного кодекса РФ, установленный объем изъятия лесных ресурсов на арендуемом лесном участке (для видов использования лесов, связанных с изъятием лесных ресурсов)

1.4. Границы лесного участка указаны в схеме расположения лесного участка, предусмотренной приложением № 1 (1/1-1/4) к настоящему Договору.

Характеристики лесного участка на день заключения настоящего Договора в соответствии с данными государственного лесного реестра приводятся в приложении № 2 к настоящему Договору.

## II. Арендная плата.

2.1. Арендная плата по настоящему Договору составляет **137 301,64** рублей за 2019 год, в том числе вносимая в Федеральный бюджет **137 301,64** рублей.

Арендная плата определяется в соответствии со статьей 73 Лесного кодекса Российской Федерации (Собрание законодательства Российской Федерации, 2006, № 50, ст. 5278; 2015, № 27, ст. 3997; 2016, № 26, ст. 3887) на основе минимального размера арендной платы. Расчет арендной платы приводится в приложении № 3 к настоящему Договору.

2.2. Размер арендной платы подлежит изменению в соответствии с коэффициентами к ставкам платы, установленными постановлением Правительства Российской Федерации от 22.05.2007 № 310 "О ставках платы за единицу объема лесных ресурсов и ставках платы за единицу площади лесного участка, находящегося в федеральной собственности" (Собрание законодательства Российской Федерации, 2007, № 23, ст. 2787, № 30, ст. 3935; 2008, № 19, ст. 2195; 2009, № 3, ст. 387, № 10, ст. 1238, № 16, ст. 1946, № 41, ст. 4767, № 46, ст. 5498; 2011, № 10, ст. 1387, № 24, ст. 3502; 2012, № 3, ст. 424, № 8, ст. 1033; 2014, № 6, ст. 589, № 25, ст. 3306; 2017, № 35, ст. 5360) для соответствующего года.

2.3. Начисление арендной платы осуществляется со дня государственной регистрации настоящего Договора.

2.4. Арендатор вносит арендную плату в сроки, предусмотренные приложением № 4 к настоящему Договору.

Первый платеж должен быть осуществлен в течение 30 дней с даты подписания акта приема-передачи лесного участка.

В первый и последний год действия настоящего Договора арендная плата начисляется исходя из фактического количества дней аренды, годового размера арендной платы и количества дней в году.

До наступления очередного срока платежа Арендатор имеет право внести сумму, превышающую платеж, установленный приложением № 4 к настоящему Договору. В случае отсутствия задолженности разница между указанными платежами зачисляется Арендодателем в счет будущих платежей Арендатора.

## III. Взаимодействие сторон.

3.1. Арендодатель имеет право:

а) осуществлять осмотр арендованного лесного участка для оценки соблюдения Арендатором выполнения условий настоящего Договора в части использования лесного участка по назначению в соответствии с законодательством Российской Федерации;

б) предоставлять арендованный лесной участок или его часть третьим лицам для иных видов использования лесов, предусмотренных лесохозяйственным регламентом лесничества, за исключением случаев, когда одновременное многоцелевое использование лесного участка невозможно, а также выдавать разрешение на выполнение работ по геологическому изучению недр;

в) осуществлять проверки соблюдения Арендатором условий настоящего Договора и проекта освоения лесов.

3.2. Арендодатель обязан:

а) передать лесной участок Арендатору по акту приема-передачи лесного участка, форма которого предусмотрена приложением № 5 к настоящему Договору, в день заключения настоящего Договора;

б) осуществлять на лесном участке в пределах полномочий, определенных статьями 81 - 84 Лесного кодекса Российской Федерации (Собрание законодательства Российской Федерации)

Федерации, 2006, № 50, ст. 5278; 2008, № 52, ст. 6236; 2009, № 11, ст. 1261, № 52, ст. 6441; 2011, № 1, ст. 54, № 30, ст. 4590; 2012, № 26, ст. 3446; 2013, № 52, ст. 6971, ст. 6980; 2014, № 11, ст. 1092, № 26, ст. 3377, № 30, ст. 4251; 2015, № 27, ст. 3997, № 29, ст. 4359; 2016, № 1, ст. 75, № 26, ст. 3875, ст. 3887), мероприятия по ликвидации последствий чрезвычайной ситуации в лесах, возникшей вследствие лесных пожаров;

в) информировать в письменной форме в течение 15 дней со дня принятия решения о предоставлении арендованного лесного участка или его части третьим лицам для иных видов использования лесов, предусмотренных лесохозяйственным регламентом лесничества, за исключением случаев, когда одновременное многоцелевое использование лесного участка невозможно, а также в случае выдачи разрешения на выполнение работ по геологическому изучению недр - о возникших правах третьих лиц на предоставленный в аренду лесной участок;

г) уведомить Арендатора о времени и месте проведения проверки соблюдения Арендатором условий настоящего Договора и проекта освоения лесов за 3 дня до проведения проверки;

д) уведомить Арендатора об осуществлении мероприятий, предусмотренных частью 1 статьи 53.7 Лесного кодекса Российской Федерации (Собрание законодательства Российской Федерации, 2011, № 1, ст. 54; 2013, № 52, ст. 6961; 2016, № 1, ст. 75), за 3 дня до начала их осуществления;

е) принять от Арендатора в день окончания срока действия настоящего Договора лесной участок по акту приема-передачи лесного участка, форма которого предусмотрена приложением № 5 к настоящему Договору, в состоянии, пригодном для ведения лесного хозяйства, с характеристиками лесного участка, установленными проектом освоения лесов на день окончания срока действия настоящего Договора; в случае досрочного прекращения действия настоящего Договора принять от Арендатора лесной участок в день досрочного прекращения действия настоящего Договора по акту приема-передачи лесного участка, форма которого предусмотрена приложением № 5 к настоящему Договору, в состоянии, пригодном для ведения лесного хозяйства;

ж) представлять Арендатору сведения о поступивших по настоящему Договору платежах в течение 30 дней со дня получения запроса в письменной форме;

з) в порядке, установленном законодательством Российской Федерации, осуществлять федеральный государственный лесной надзор или муниципальный лесной контроль (лесную охрану);

и) в случае изменения коэффициентов к ставкам платы, указанных в пункте 2.2 настоящего Договора, производить перерасчет арендной платы и уведомлять Арендатора в письменной форме об изменении размера арендной платы и о сумме, подлежащей уплате, в течение 14 дней со дня изменения размера арендной платы;

к) в случае изменения ставок платы, указанных в пункте 2.2 настоящего Договора, производить перерасчет арендной платы и уведомлять Арендатора в письменной форме об изменении размера арендной платы и о сумме, подлежащей уплате, в течение 14 дней со дня изменения размера арендной платы;

л) в случае изменения реквизитов для осуществления платежей, предусмотренных настоящим договором, уведомить в письменной форме Арендатора об этом в течение 5 рабочих дней со дня изменения реквизитов;

м) предоставлять Арендатору информацию о возможности и местах приобретения районированного посевного и посадочного материала в течение 30 дней со дня получения запроса в письменной форме.

### 3.3. Арендатор имеет право:

а) приступить к использованию лесного участка в соответствии с условиями настоящего Договора, после заключения настоящего Договора, подписания сторонами акта приема-передачи лесного участка, форма которого предусмотрена приложением № 5 к настоящему Договору, получения положительного заключения государственной экспертизы проекта освоения лесов и подачи лесной декларации;

б) осуществлять на лесном участке в порядке, установленном законодательством Российской Федерации, создание лесной инфраструктуры;

в) осуществлять на лесном участке в порядке, установленном законодательством Российской Федерации, строительство, реконструкцию и эксплуатацию объектов, не связанных с созданием лесной инфраструктуры;

г) заключать соглашение об установлении сервитута в отношении лесного участка либо его части при наличии согласия Арендодателя (в письменной форме) на заключение такого соглашения;

д) получать информацию от Арендодателя о планируемых рубках лесных насаждений на лесном участке, являющимся предметом настоящего Договора;

е) осуществлять выполнение работ по геологическому изучению недр, для разработки месторождений полезных ископаемых в соответствии с лесным планом субъекта Российской Федерации, лесохозяйственным регламентом лесничества (лесопарка) и проектом освоения лесов;

ж) получать от Арендодателя информацию о возможности и местах приобретения районированного посевного и посадочного материала.

#### 3.4. Арендатор обязан:

а) принять лесной участок от Арендодателя по акту приема-передачи лесного участка, форма которого предусмотрена приложением № 5 к настоящему Договору, в день заключения настоящего договора;

б) использовать лесной участок по назначению, в соответствии с законодательством Российской Федерации и настоящим Договором;

в) вносить арендную плату в размерах, учитывающих коэффициенты к ставкам платы, установленные постановлением Правительства Российской Федерации от 22.05.2007 № 310 "О ставках платы за единицу объема лесных ресурсов и ставках платы за единицу площади лесного участка, находящегося в федеральной собственности", и сроки, которые установлены настоящим Договором, согласно пунктам 2.1, 2.2 и приложению № 4;

г) в течение 6 месяцев со дня заключения настоящего Договора разработать и представить Арендодателю проект освоения лесов для проведения государственной экспертизы;

д) в установленном порядке подавать лесную декларацию;

е) осуществлять установленный настоящим Договором вид использования лесов в соответствии с законодательством Российской Федерации, проектом освоения лесов и лесной декларацией;

ж) соблюдать установленные режимы особо охраняемых природных территорий, особо защитных участков лесов, расположенных в границах арендованного лесного участка, сохранять виды растений и животных, занесенных в Красную книгу Российской Федерации и красную книгу Республики Коми, а также места их обитания, осуществлять мероприятия по сохранению биоразнообразия (сохранять отдельные ценные деревья в любом ярусе и их группы и т.п.) в соответствии с лесохозяйственным регламентом лесничества и проектом освоения лесов;

з) осуществлять меры по предупреждению лесных пожаров в соответствии с законодательством Российской Федерации, проектом освоения лесов и приложением № 6 к настоящему Договору;

и) в случае обнаружения лесного пожара на арендованном лесном участке немедленно сообщить об этом в специализированную диспетчерскую службу по тел. 88001009400 и принять все возможные меры по недопущению распространения лесного пожара;

к) осуществлять санитарно-оздоровительные мероприятия на переданном в аренду лесном участке в соответствии с законодательством Российской Федерации, проектом освоения лесов и приложением № 6 к настоящему Договору;

л) осуществлять мероприятия по воспроизводству лесов на лесном участке в соответствии с законодательством Российской Федерации и проектом освоения лесов;

м) осуществлять на лесном участке расчистку квартальных просек и замену квартальных столбов в соответствии с проектом освоения лесов;

н) обеспечивать сохранность объектов лесного семеноводства;

о) при повреждении или уничтожении по вине Арендатора верхнего плодородного слоя почвы, искусственных или естественных водотоков, рек, ручьев приводить их в состояние, пригодное для использования по назначению, предусмотренному лесохозяйственным регламентом лесничества (лесопарка), восстанавливать объекты лесной инфраструктуры и объекты, не связанные с созданием лесной инфраструктуры, поврежденные по вине Арендатора;

п) согласовать с Арендодателем в письменной форме совершение действий, предусмотренных статьей 5 Федерального закона от 04.12.2006 № 201-ФЗ "О введении в

действие Лесного кодекса Российской Федерации" (Собрание законодательства Российской Федерации, 2006, № 50, ст. 5279; 2007, № 31, ст. 4014; 2017, № 31, ст. 4829);

р) в день окончания срока действия настоящего Договора передать Арендодателю лесной участок по акту приема-передачи лесного участка, форма которого предусмотрена приложением № 5 к настоящему Договору, в состоянии, пригодном для ведения лесного хозяйства, с характеристиками лесного участка, установленными проектом освоения лесов на день окончания срока действия настоящего Договора;

в случае досрочного прекращения действия настоящего Договора передать Арендодателю лесной участок в день досрочного прекращения действия настоящего Договора по акту приема-передачи лесного участка, форма которого предусмотрена приложением № 5 к настоящему Договору, в состоянии, пригодном для ведения лесного хозяйства;

с) сообщить Арендодателю в письменной форме не позднее чем за 90 дней о намерении расторгнуть настоящий Договор;

т) по истечении срока действия настоящего Договора или в случае досрочного прекращения срока действия настоящего Договора освободить лесной участок от объектов недвижимого имущества, обеспечить снос объектов, созданных для освоения лесного участка, и осуществить рекультивацию земель, на которых расположены леса и которые подверглись загрязнению и иному негативному воздействию в соответствии с проектом рекультивации земель и требованиями законодательства Российской Федерации;

у) извещать Арендодателя в письменной форме об изменении банковских реквизитов, места нахождения юридического лица, а также об изменении лица, имеющего право действовать без доверенности от имени Арендатора, в течение 5 рабочих дней со дня таких изменений;

ф) представлять отчеты, предусмотренные статьями 49, 60, 60.11, 60.16, 66 Лесного кодекса Российской Федерации (Собрание законодательства Российской Федерации, 2006, № 50, ст. 5278; 2016, 3 26, ст. 3887).

3.5. Арендатор не вправе препятствовать доступу граждан на арендованный лесной участок, а также осуществлению заготовки и сбору находящихся на них пищевых и недревесных лесных ресурсов, за исключением случаев, предусмотренных статьей 11 Лесного кодекса Российской Федерации (Собрание законодательства Российской Федерации, 2006, N 50, ст. 5278; 2009, N 30, ст. 3735; 2008, N 30, ст. 3599). Арендованный лесной участок может быть огорожен, в случаях, предусмотренных Лесным кодексом Российской Федерации.

#### IV. Ответственность сторон.

4.1. За неисполнение или ненадлежащее исполнение обязательств, предусмотренных настоящим Договором, Арендодатель и Арендатор несут ответственность согласно законодательству Российской Федерации (включая обязанность возместить в соответствии с Гражданским кодексом Российской Федерации (Собрание законодательства Российской Федерации, 1994, № 32, ст. 3301; 2017, № 31, ст. 4808) убытки, причиненные таким неисполнением или ненадлежащим исполнением) и настоящему Договору.

4.2. За нарушение условий настоящего Договора Арендатор уплачивает Арендодателю неустойку в следующем размере:

а) за нарушение Арендатором сроков внесения арендной платы, предусмотренных приложением № 4 к настоящему Договору, – 0,1 % от суммы просроченного платежа за каждый день просрочки.

Начисление неустойки производится, начиная со дня, следующего за днем истечения срока платежа, и до дня внесения просроченного платежа в полном объеме;

б) за нарушение срока разработки и представления Арендодателю проекта освоения лесов для проведения государственной или муниципальной экспертизы, предусмотренного подпунктом "г" пункта 3.4 настоящего Договора, или использование лесного участка без проекта освоения лесов - 50 тыс. рублей (для индивидуального предпринимателя) или 150 тыс. рублей (для юридического лица) за каждый полный календарный месяц просрочки по истечении установленного срока;

в) за невыполнение или несвоевременное выполнение работ по очистке мест рубок от порубочных остатков в соответствии с Правилами заготовки древесины и особенностями заготовки древесины в лесничествах, лесопарках, указанных в статье 23 Лесного кодекса Российской Федерации, утвержденными приказом Минприроды России от 13.09.2016 № 474 (зарегистрирован Минюстом России 29.12.2016, регистрационный № 45041) с изменениями,

внесенными приказом Минприроды России от 11.01.2017 № 5 (зарегистрирован Минюстом России 30.01.2017, регистрационный № 45468), Правилами ухода за лесами, утвержденными приказом Минприроды России от 22.11.2017 № 626 (зарегистрирован Минюстом России 22.12.2017, регистрационный № 49381), Правилами пожарной безопасности в лесах, утвержденными постановлением Правительства Российской Федерации от 30.06.2007 № 417 (Собрание законодательства Российской Федерации, 2007, № 28, ст. 3432; 2011, № 20, ст. 2820; 2012, № 6, ст. 671, № 46, ст. 6339; 2014, № 16, ст. 1901; 2016, № 35, ст. 5327), Правилами санитарной безопасности в лесах, утвержденными постановлением Правительства Российской Федерации от 20.05.2017 № 607 (Собрание законодательства Российской Федерации, 2017, № 23, ст. 3318), Правилами заготовки и сбора недревесных лесных ресурсов, утвержденными приказом Минприроды России от 16.07.2018 № 325 (зарегистрирован Минюстом России 10.08.2018, регистрационный № 51845), а также Видами лесосечных работ, порядком и последовательностью их проведения, утвержденными приказом Минприроды России от 27.06.2016 № 367 (зарегистрирован Минюстом России 29.12.2016, регистрационный № 45040), захламление по вине Арендатора просек и прилегающих к лесосекам полос шириной 50 метров - 5-кратная стоимость затрат, необходимых для очистки данной территории по нормативам в области лесного хозяйства, предусмотренным законодательством Российской Федерации, законодательством субъектов Российской Федерации, а при отсутствии таких нормативов - согласно калькуляции Арендодателя;

г) за рубку лесных насаждений, предусмотренную проектом освоения лесов, без подачи лесной декларации - 25-кратная стоимость заготовленной древесины, определенная по ставкам платы за единицу объема лесных ресурсов, установленным постановлением Правительства Российской Федерации от 22.05.2007 № 310 "О ставках платы за единицу объема лесных ресурсов и ставках платы за единицу площади лесного участка, находящегося в федеральной собственности";

д) за использование лесного участка без подачи лесной декларации - 20 тыс. рублей (для физического лица или индивидуального предпринимателя) или 70 тыс. рублей (для юридического лица);

е) за все количество срубленных или поврежденных до степени прекращения роста деревьев за пределами лесосек на смежных с ними 50-метровых полосах - 10-кратная стоимость срубленных или поврежденных деревьев, определенная по ставкам платы за единицу объема лесных ресурсов, установленным постановлением Правительства Российской Федерации от 22.05.2007 № 310 "О ставках платы за единицу объема лесных ресурсов и ставках платы за единицу площади лесного участка, находящегося в федеральной собственности" для древесины лесных насаждений по первому разряду такс во всех лесотаксовых районах;

ж) за хранение (оставление) древесины вдоль лесных дорог с нарушением законодательства Российской Федерации - 2-кратная стоимость оставленной древесины, определенная по ставкам платы за единицу объема лесных ресурсов, установленным постановлением Правительства Российской Федерации от 22.05.2007 № 310 "О ставках платы за единицу объема лесных ресурсов и ставках платы за единицу площади лесного участка, находящегося в федеральной собственности" для древесины лесных насаждений по первому разряду такс во всех лесотаксовых районах;

з) за рубку или повреждение семенников и деревьев в семенных куртинах и полосах, за рубку деревьев, не подлежащих рубке при проведении сплошных, выборочных рубок, - 5-кратная стоимость соответствующей срубленной древесины, а также поврежденных семенников и деревьев в семенных куртинах и полосах, определенная по ставкам платы за единицу объема лесных ресурсов, установленным постановлением Правительства Российской Федерации от 22.05.2007 № 310 "О ставках платы за единицу объема лесных ресурсов и ставках платы за единицу площади лесного участка, находящегося в федеральной собственности" для древесины лесных насаждений по первому разряду такс во всех лесотаксовых районах;

и) за проведение заготовки и трелевки древесины способами, в результате которых в горных условиях возникла эрозия, - 100 тысяч рублей за каждый гектар эродированной площади, на которой поврежден гумусовый слой почвы;

к) за складирование заготовленной древесины в местах, не предусмотренных проектом освоения лесов или технологической картой лесосечных работ, - 3-кратная стоимость складированной древесины, определенная по ставкам платы за единицу объема лесных ресурсов, установленным постановлением Правительства Российской Федерации от 22.05.2007

№ 310 "О ставках платы за единицу объема лесных ресурсов и ставках платы за единицу площади лесного участка, находящегося в федеральной собственности" для древесины лесных насаждений по первому разряду такс во всех лесотаксовых районах;

л) за оставление не вывезенной в установленный срок (включая предоставленные отсрочки) древесины на лесосеках, в местах производства работ по расчистке площадей под лесные склады, трассы лесовозных дорог, постройки, сооружения - 7-кратная стоимость не вывезенной в срок древесины, определенная по ставкам платы за единицу объема лесных ресурсов, установленным постановлением Правительства Российской Федерации от 22.05.2007 № 310 "О ставках платы за единицу объема лесных ресурсов и ставках платы за единицу площади лесного участка, находящегося в федеральной собственности" для древесины лесных насаждений по первому разряду такс во всех лесотаксовых районах;

м) за уничтожение или повреждение квартальных столбов - 5 тыс. рублей;

н) за оставление на лесосеках завалов, зависших, срубленных деревьев - 7-кратная стоимость оставленных деревьев, определенная по ставкам платы за единицу объема лесных ресурсов, установленным постановлением Правительства Российской Федерации от 22.05.2007 № 310 "О ставках платы за единицу объема лесных ресурсов и ставках платы за единицу площади лесного участка, находящегося в федеральной собственности" для древесины лесных насаждений по первому разряду такс во всех лесотаксовых районах;

о) за невыполнение и несвоевременное выполнение противопожарных, санитарно-оздоровительных мероприятий, мероприятий по воспроизводству лесов - 3-кратная стоимость затрат, необходимых для выполнения этих мероприятий по нормативам в области лесного хозяйства, а при отсутствии таких нормативов - согласно калькуляции Арендодателя;

п) за совершение действий, предусмотренных статьей 5 Федерального закона от 04.12.2006 № 201-ФЗ "О введении в действие Лесного кодекса Российской Федерации", без письменного согласования с Арендодателем - годовая арендная плата, предусмотренная настоящим Договором;

р) при непредставлении Арендатором в письменной форме сведений об изменении банковских реквизитов, места нахождения юридического лица, а также об изменении лица, имеющего право действовать без доверенности от имени Арендатора, в установленный настоящим Договором срок - 10 тыс. рублей;

с) за невыполнение обязательств, установленных подпунктом "т" пункта 3.4 настоящего Договора, - 4-кратная стоимость работ, необходимых для восстановления соответствующей территории по нормативам в области лесного хозяйства, предусмотренным законодательством Российской Федерации, законодательством субъектов Российской Федерации, а при отсутствии таких нормативов - согласно калькуляции Арендодателя.

4.3. Уплата неустойки не освобождает Арендатора от выполнения обязательств, предусмотренных настоящим Договором.

4.4. В случае несвоевременной передачи лесного участка после истечения срока действия настоящего Договора или несвоевременной передачи лесного участка при досрочном прекращении срока действия настоящего Договора Арендатор уплачивает Арендодателю за все время просрочки возврата лесного участка арендную плату и возмещает убытки, причиненные Арендодателю в случае, когда указанная плата не покрывает причиненные Арендодателю убытки.

#### В. Порядок изменения и расторжения Договора.

5.1. Все изменения, вносимые в настоящий Договор, оформляются в письменной форме и подписываются сторонами.

5.2. При изменении условий настоящего Договора обязательства сторон сохраняются в измененном виде.

5.3. Настоящий Договор прекращает действие в случаях, предусмотренных гражданским законодательством Российской Федерации, и случаях, предусмотренных пунктами 5.4, 5.5 настоящего Договора.

5.4. Арендодатель вправе отказаться от исполнения настоящего Договора в одностороннем порядке в случае невнесения Арендатором арендной платы 2 и более раз подряд по истечении установленного настоящим Договором срока платежа, уведомив об этом Арендатора в письменной форме за 30 дней до даты расторжения договора.

Настоящий Договор прекращает свое действие с даты, указанной в письменном уведомлении. В случае одностороннего отказа Арендодателя от исполнения настоящего Договора он считается расторгнутым.

5.5. Арендатор вправе в одностороннем порядке расторгнуть настоящий Договор, известив об этом Арендодателя в письменной форме за 90 дней до предполагаемой даты расторжения, при условии отсутствия недоимки по арендной плате.

#### VI. Срок действия договора.

6.1. Срок действия настоящего договора устанавливается с 11.03.2019 г. до 31.12.2066 г., и составляет – 47 лет.

(срок аренды лесного участка, лет или месяцев)

#### VII. Прочие условия.

7.1. Спорные вопросы, возникающие в ходе исполнения настоящего Договора, или вопросы, не оговоренные в настоящем Договоре, разрешаются путем переговоров. В случае если согласие путем переговоров не достигнуто, указанные вопросы разрешаются в судебном порядке.

Рассмотрение споров в судебном порядке производится по месту нахождения Арендодателя.

7.2. Арендатор и Арендодатель несут ответственность за неисполнение или ненадлежащее исполнение своих обязательств по настоящему Договору, если не докажут, что надлежащее исполнение оказалось невозможным вследствие непреодолимой силы.

7.3. Настоящий Договор составлен в 4 подлинных экземплярах, по одному для каждой стороны. Настоящий договор подписан в четырех подлинных экземплярах, имеющих равную юридическую силу, по одному экземпляру Арендатору, Арендодателю, ГУ «Усинское лесничество», районному (межрайонному) отделу Управления Федеральной службы государственной регистрации, кадастра и картографии по Республике Коми.

7.4. Приложения к настоящему Договору являются его неотъемлемыми частями.

#### VIII. Реквизиты и подписи сторон.

**Арендодатель:**  
Министерство природных  
ресурсов и охраны окружающей среды  
Республики Коми

Юридический адрес: Республика Коми,  
г. Сыктывкар, ул. Интернациональная, д.108А,  
Тел. (8212) 20-57-87, (факс) ИИН 1101160027,  
УФК по РК (Министерство природных  
ресурсов и охраны окружающей среды  
Республики Коми)

в Отделение-НБ Республики Коми  
г.Сыктывкар, р/сч. № 40101810000000010004  
БИК 048702001, КПП 110101001,  
ОКТМО – 87723000

от Арендодателя:  
по доверенности № 37-по от 21.02.2019г.  
Рыжков Денис Николаевич

(фамилия, имя, отчество)

(подпись)  
М.П.

25.03.2019

**Арендатор:**  
ООО «ЛУКОЙЛ-Коми»

Юридический адрес: 169710, Республика  
Коми, г. Усинск, ул. Нефтяников, 31  
Р/с: 40702810501700009048  
Банк: ПАО  
«ФК Открытие»  
К/с: 30101810300000000985  
БИК 044525727  
ИНН 1106014140 КПП 997250001  
ОКАТО – 87423000000

Арендатор:  
по доверенности ЛК-1015 от 24.12.2018 г.  
Лаврова Наталья Анатольевна

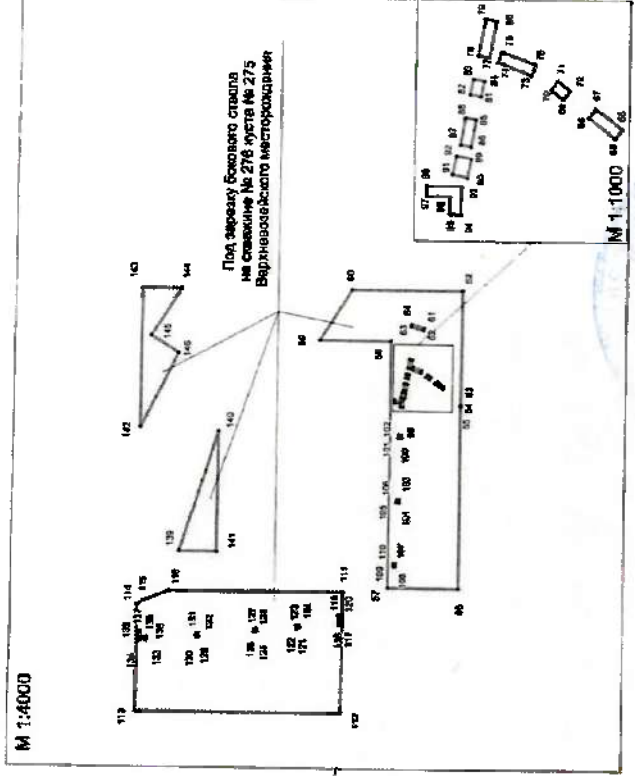
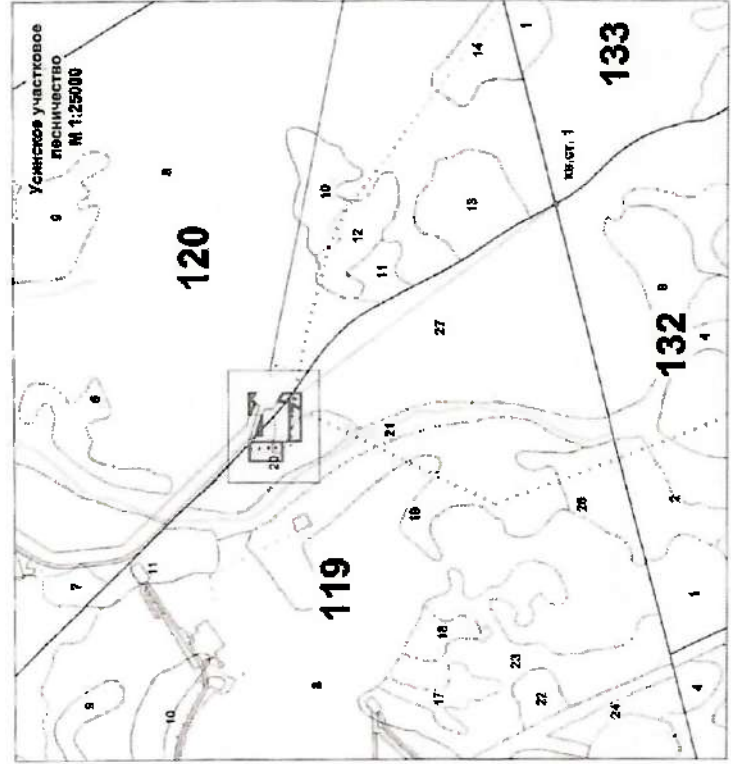
(фамилия, имя, отчество)

(подпись)  
М.П.



**СХЕМА РАСПОЛОЖЕНИЯ ПРОЕКТИРУЕМОГО ЛЕСНОГО УЧАСТКА**

Субъект Российской Федерации: Республика Коми  
Муниципальное образование: МО ГО «Усинск»  
Категория земель: Земли лесного фонда  
Лесничество (лесопарк): ГУ «Усинское лесничество»  
Участковое лесничество: Усинское участковое лесничество  
Вид использования: выполнение работ по геологическому изучению недр,  
разработка месторождений полезных ископаемых  
Цель использования: «С целью: Недропользование (Под зарезку бокового ствола № 273 (5.3.729 га) (кадастровый номер 11:15:0301009:146), под зарезку бокового ствола на скважине № 275 (3.2408 га) (кадастровый номер 11:15:0301010:639) Верхне-Возейского ш.м.»  
Особые отметки: Площадь участка – 8,6137 га.



Условные обозначения:

- - обозначение границы испрашиваемого лесного участка;
- - обозначения границы ранее спланированного участка.

Арендодатель \_\_\_\_\_ Д.Н. Рыжков

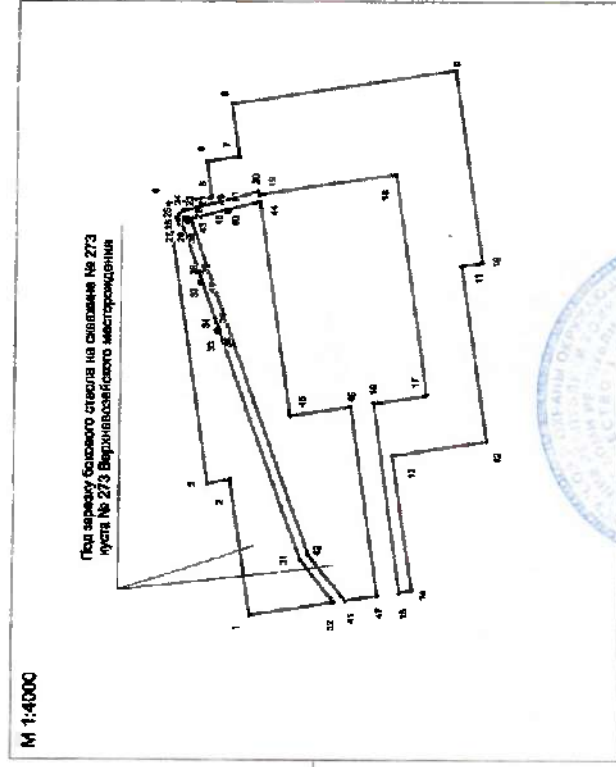
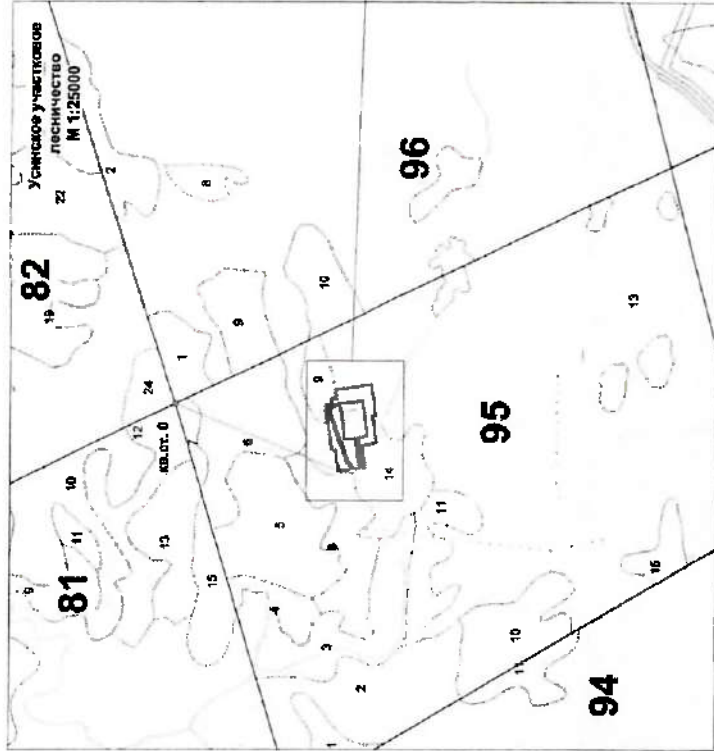
Арендатор \_\_\_\_\_ Н.А. Лапрова





### СХЕМА РАСПОЛОЖЕНИЯ ПРОЕКТИРУЕМОГО ЛЕСНОГО УЧАСТКА

Субъект Российской Федерации: Республика Коми  
Муниципальное образование: МО ГО «Усинск»  
Категория земель: Земли лесного фонда  
Лесничество (лесопарк): ГУ «Усинское лесничество»  
Участковое лесничество: Усинское участковое лесничество  
Вид использования: выполнение работ по геологическому изучению недр, разработка месторождений полезных ископаемых  
Цель использования: «С целью: Недропользование (Под зарезку бокового ствола на скважине № 273 куста № 273 (5,3729 га) (кадастровый номер 11:15:0301009:146), под зарезку бокового ствола на скважине № 276 куста № 275 (3,2408 га) (кадастровый номер 11:15:0301010:639) Верхне-Возейского в.м.»  
Особые отметки: Площадь участка – 8,6137 га.



Условные обозначения:  
——— - обозначения границы испрашиваемого лесного участка;  
——— - обозначения границ смежных отведенных участков.

Арендодатель: Д.Н. Рыжков  
Арендатор: Н.А. Лаврова

Геоданные

Номера характерных точек	Направление румбы (азимуты) линий, °	Длина линий, метры
<i>Под трещку бокового ствола на скважине № 273 куста № 273 Верхневолжского месторождения</i>		
<b>кв.ст 0-1</b>	<b>ЮЗ:22° 33'</b>	<b>872</b>
1-2	СВ:81° 24'	110
2-3	СЗ:08° 42'	18
3-4	СВ 81° 24'	223
4-5	ЮВ:08° 36'	35
5-6	СВ 81° 27'	28
6-7	ЮВ:08° 38'	26
7-8	СВ:81° 25'	42
8-9	ЮВ:08° 36'	180
9-10	ЮЗ:81° 24'	153
10-11	СЗ:08° 29'	17
11-12	ЮЗ:81° 24'	140
12-13	СЗ 08° 37'	76
13-14	ЮЗ:81° 24'	110
14-15	СЗ 08° 33'	10
15-16	СВ 81° 38'	153
16-17	ЮВ:08° 24'	43
17-18	СВ 81° 37'	177
18-19	СЗ:08° 24'	110
19-20	СВ:78° 58'	2
20-21	СЗ 14° 21'	61
21-22	СЗ 00° 01'	1
22-23	СЗ 39° 17'	3
23-24	СВ:85° 55'	1
24-25	СВ:90° 01'	2
25-26	СЗ 17° 17'	3
26-27	ЮЗ:67° 33'	5
27-28	ЮВ 22° 04'	2
28-29	СВ 68° 01'	3
29-30	ЮВ:20° 33'	1
30-31	ЮЗ:70° 12'	287
31-32	ЮЗ:50° 48'	44
32-1	СЗ 08° 37'	68
31-33	СВ:69° 32'	192
33-34	СВ 69° 47'	2
34-35	ЮВ:20° 13'	2
35-36	ЮЗ:71° 07'	2
36-33	СЗ 20° 44'	2
34-37	СВ:70° 12'	39
37-38	СВ:69° 47'	2
38-39	ЮВ:20° 13'	2
39-40	ЮЗ:69° 47'	2
40-37	СЗ 20° 13'	2
32-41	ЮВ:08° 38'	9
41-42	СВ:50° 56'	48
42-43	СВ:70° 12'	283
43-44	ЮВ 14° 20'	57
44-45	ЮЗ 81° 37'	171
45-46	ЮВ:08° 20'	49
46-47	ЮЗ 81° 36'	153

Номера характерных точек	Направление румбы (азимуты) линий, °	Длина линий, метры
47-41	СЗ:08° 32'	25
43-48	ЮВ:10° 04'	30
48-49	СВ:75° 37'	2
49-51	ЮВ:14° 23'	2
51-50	ЮЗ:75° 37'	2
50-48	СЗ 14° 23'	2
<i>Под трещку бокового ствола на скважине № 276 куста № 275 Верхневолжского месторождения</i>		
<b>кв.ст 1-52</b>	<b>СЗ:36° 23'</b>	<b>1554</b>
52-53	СВ:90° 01'	89
53-54	СЗ 63° 26'	1
54-55	ЮЗ:29° 03'	1
55-56	СВ 90° 01'	144
56-57	СЗ 00° 03'	55
57-58	СВ 90° 01'	194
58-59	СЗ 00° 01'	57
59-60	ЮВ:57° 33'	47
60-52	СЗ 00° 01'	87
52-61	СЗ:44° 47'	42
61-62	СЗ 73° 51'	2
62-63	СВ 14° 46'	10
63-64	ЮВ 75° 15'	2
64-61	ЮЗ:14° 42'	10
53-65	СВ:40° 57'	19
65-66	СВ:35° 16'	7
66-67	ЮВ 54° 18'	2
67-68	ЮЗ 34° 53'	7
68-65	СЗ:55° 07'	2
66-69	СВ:33° 59'	6
69-70	СВ:34° 31'	3
70-71	ЮВ:54° 47'	2
71-72	ЮЗ 36° 28'	3
72-69	СЗ 56° 19'	2
70-73	СВ:37° 15'	5
73-74	СВ 20° 24'	7
74-75	ЮВ 69° 47'	2
75-76	ЮЗ:20° 49'	7
76-73	СЗ 69° 16'	2
74-77	СВ:25° 07'	2
77-78	СВ 11° 53'	2
78-79	ЮВ 78° 57'	7
79-80	ЮЗ 11° 36'	2
80-77	СЗ:78° 31'	7
74-81	СЗ:64° 22'	8
81-82	СВ 11° 36'	2
82-83	ЮВ:77° 54'	3
83-84	ЮЗ:11° 36'	2
84-81	СЗ 77° 54'	3
81-85	СЗ:78° 41'	4
85-86	СЗ:80° 14'	5
86-87	СВ 08° 45'	2
87-88	ЮВ 80° 56'	5

Номера характерных точек	Координаты (WGS-84)					
	Широта			Долгота		
	гр	мин	сек	гр	мин	сек
103	66	44	48.6600	56	51	25.1820
104	66	44	48.6672	56	51	25.0020
105	66	44	48.7356	56	51	25.0056
106	66	44	48.7320	56	51	25.1856
107	66	44	48.7464	56	51	21.0276
108	66	44	48.7500	56	51	20.8476
109	66	44	48.8220	56	51	20.8584
110	66	44	48.8184	56	51	21.0384
111	66	44	50.0892	56	51	19.1808
112	66	44	50.1288	56	51	11.5488
113	66	44	55.2912	56	51	11.7216
114	66	44	55.2588	56	51	18.4320
115	66	44	55.1436	56	51	18.6408
116	66	44	54.4452	56	51	19.3248
117	66	44	50.1360	56	51	17.7408
118	66	44	50.1144	56	51	17.1792
119	66	44	50.1828	56	51	17.1612
120	66	44	50.2044	56	51	17.7192
121	66	44	51.1944	56	51	16.9380
122	66	44	51.2664	56	51	16.9236
123	66	44	51.2736	56	51	17.1036
124	66	44	51.2016	56	51	17.1180

Номера характерных точек	Координаты (WGS-84)					
	Широта			Долгота		
	гр	мин	сек	гр	мин	сек
125	66	44	52.2564	56	51	16.7472
126	66	44	52.3284	56	51	16.7292
127	66	44	52.3356	56	51	16.9092
128	66	44	52.2636	56	51	16.9272
129	66	44	53.7108	56	51	16.4376
130	66	44	53.7828	56	51	16.4232
131	66	44	53.7900	56	51	16.6032
132	66	44	53.7180	56	51	16.6176
133	66	44	55.0356	56	51	16.2216
134	66	44	55.2228	56	51	16.1928
135	66	44	55.2588	56	51	16.7364
136	66	44	55.1868	56	51	16.7688
137	66	44	55.1616	56	51	16.3836
138	66	44	55.0356	56	51	16.4016
139	66	44	54.2328	56	51	21.8736
140	66	44	53.2572	56	51	29.5848
141	66	44	53.3004	56	51	21.8340
142	66	44	55.2012	56	51	29.8512
143	66	44	55.1544	56	51	38.7684
144	66	44	54.1716	56	51	38.7360
145	66	44	54.9492	56	51	35.7084
146	66	44	54.2580	56	51	34.6032

Арендодатель \_\_\_\_\_

Д.Н. Рыжков

Арендатор \_\_\_\_\_

Н.А. Лаврова



Каталог координат

Номера характерных точек	Координаты (WGS-84)					
	Широта			Долгота		
	гр	мин	сек	гр	мин	сек
кв.ст.0	66	49	14.628	56	51	14.9832
кв.ст.1	66	44	6.2952	56	52	52.3776
1	66	48	48.7872	56	50	46.7412
2	66	48	49.2732	56	50	55.6692
3	66	48	49.8564	56	50	55.4640
4	66	48	50.8392	56	51	13.5864
5	66	48	49.7340	56	51	13.9716
6	66	48	49.8528	56	51	16.2216
7	66	48	49.0104	56	51	16.5204
8	66	48	49.1976	56	51	19.9260
9	66	48	43.4376	56	51	21.9384
10	66	48	42.7644	56	51	9.5220
11	66	48	43.3008	56	51	9.3384
12	66	48	42.6852	56	50	57.9732
13	66	48	45.1152	56	50	57.1236
14	66	48	44.6328	56	50	48.1992
15	66	48	44.9388	56	50	48.0912
16	66	48	45.5940	56	51	0.4896
17	66	48	44.2188	56	51	0.9576
18	66	48	44.9748	56	51	15.3000
19	66	48	48.5100	56	51	14.0976
20	66	48	48.5208	56	51	14.2812
21	66	48	50.4432	56	51	13.1040
22	66	48	50.4720	56	51	13.1040
23	66	48	50.5512	56	51	12.9456
24	66	48	50.5512	56	51	12.8808
25	66	48	50.5512	56	51	12.7044
26	66	48	50.6340	56	51	12.6468
27	66	48	50.5692	56	51	12.2292
28	66	48	50.5008	56	51	12.2940
29	66	48	50.5368	56	51	12.5280
30	66	48	50.5224	56	51	12.5424
31	66	48	47.5020	56	50	50.3412
32	66	48	46.6164	56	50	47.5044
33	66	48	49.5900	56	51	5.1228
34	66	48	49.6152	56	51	5.2956
35	66	48	49.5468	56	51	5.3568
36	66	48	49.5252	56	51	5.1840
37	66	48	50.0292	56	51	8.3484
38	66	48	50.0544	56	51	8.5212
39	66	48	49.9860	56	51	8.3824
40	66	48	49.9608	56	51	8.4096
41	66	48	46.3356	56	50	17.6016
42	66	48	47.2896	56	50	50.6760
43	66	48	50.2704	56	51	12.5748
44	66	48	48.4848	56	51	13.6692
45	66	48	47.7504	56	50	59.7588
46	66	48	46.1844	56	51	0.2880
47	66	48	45.5292	56	50	47.8824
48	66	48	49.3200	56	51	12.9708
49	66	48	49.3344	56	51	13.1472
50	66	48	49.2480	56	51	13.0140

Номера характерных точек	Координаты (WGS-84)					
	Широта			Долгота		
	гр	мин	сек	гр	мин	сек
51	66	48	49.2660	56	51	13.1904
52	66	44	47.0724	56	51	38.4984
53	66	44	47.1084	56	51	31.2156
54	66	44	47.1264	56	51	31.1364
55	66	44	47.1120	56	51	31.1112
56	66	44	47.1732	56	51	19.3824
57	66	44	48.9480	56	51	19.4400
58	66	44	48.8652	56	51	35.3016
59	66	44	50.7012	56	51	35.3628
60	66	44	49.8660	56	51	38.5920
61	66	44	48.0372	56	51	36.1404
62	66	44	48.0552	56	51	35.9712
63	66	44	48.3792	56	51	36.1980
64	66	44	48.3612	56	51	36.3672
65	66	44	47.5764	56	51	32.2632
66	66	44	47.7492	56	51	32.5872
67	66	44	47.7060	56	51	32.7276
68	66	44	47.5332	56	51	32.4108
69	66	44	47.9112	56	51	32.8680
70	66	44	47.9940	56	51	33.0192
71	66	44	47.9508	56	51	33.1704
72	66	44	47.8716	56	51	33.0156
73	66	44	48.1200	56	51	33.2676
74	66	44	48.3324	56	51	33.4764
75	66	44	48.3072	56	51	33.6456
76	66	44	48.0948	56	51	33.4332
77	66	44	48.3900	56	51	33.5448
78	66	44	48.4584	56	51	33.5844
79	66	44	48.4116	56	51	34.1568
80	66	44	48.3396	56	51	34.1208
81	66	44	48.4404	56	51	32.9256
82	66	44	48.5088	56	51	32.9652
83	66	44	48.4872	56	51	33.2172
84	66	44	48.4188	56	51	33.1776
85	66	44	48.4728	56	51	32.5692
86	66	44	48.5016	56	51	32.1516
87	66	44	48.5700	56	51	32.1804
88	66	44	48.5412	56	51	32.6016
89	66	44	48.5016	56	51	31.9608
90	66	44	48.5268	56	51	31.6584
91	66	44	48.6240	56	51	31.7160
92	66	44	48.5988	56	51	32.0148
93	66	44	48.5592	56	51	31.5288
94	66	44	48.5664	56	51	31.0752
95	66	44	48.6384	56	51	31.0860
96	66	44	48.6348	56	51	31.3560
97	66	44	48.7824	56	51	31.3704
98	66	44	48.7824	56	51	31.5432
99	66	44	48.6060	56	51	29.3040
100	66	44	48.6096	56	51	29.1240
101	66	44	48.6816	56	51	29.1312
102	66	44	48.6780	56	51	29.3112

Номера характерных точек	Направление румбы (азимуты) линий, °	Длина линий, метры
88-85	ЮЗ:09° 56'	2
86-89	СВ:88° 40'	2
89-90	СЗ:78° 12'	4
90-91	СВ:12° 32'	3
91-92	ЮВ:78° 12'	4
92-89	ЮЗ:12° 32'	3
90-93	СЗ:58° 10'	2
93-94	СЗ:88° 18'	6
94-95	СВ:02° 56'	2
95-96	СВ:90° 01'	3
96-97	СВ:01° 24'	5
97-98	СВ:88° 30'	2
98-93	СЗ:00° 28'	7
94-99	СЗ:87° 32'	22
99-100	СВ:88° 34'	2
100-101	СЗ:01° 26'	2
101-102	ЮВ:87° 08'	2
102-99	СЗ:01° 28'	2
100-103	СЗ:88° 53'	48
103-104	СЗ:87° 08'	2
104-105	СЗ:01° 26'	2
105-106	ЮВ:87° 08'	2
106-103	СЗ:01° 26'	2
104-107	СЗ:87° 48'	49
107-108	СЗ:87° 08'	2
108-109	СВ:02° 56'	2
109-110	СВ:88° 34'	2
110-107	ЮЗ:02° 52'	2
57-111	СЗ:05° 52'	35
111-112	СВ:90° 01'	93
112-113	СЗ:00° 01'	160
113-114	СВ:90° 01'	82
114-115	ЮВ:36° 43'	4
115-116	ЮВ:22° 00'	23
116-111	СЗ:00° 01'	135
111-117	СЗ:86° 05'	18
117-118	ЮЗ:83° 37'	7

Номера характерных точек	Направление румбы (азимуты) линий, °	Длина линий, метры
118-119	СЗ:05° 51'	2
119-120	СВ:83° 34'	7
120-117	ЮВ:07° 18'	2
120-121	СЗ:18° 04'	32
121-122	СЗ:05° 43'	2
122-123	СВ:84° 17'	2
123-124	ЮВ:05° 43'	2
124-121	ЮЗ:84° 17'	2
122-125	СЗ:04° 49'	31
125-126	СЗ:05° 43'	2
126-127	СВ:84° 17'	2
127-128	ЮВ:05° 43'	2
128-125	ЮЗ:84° 17'	2
126-129	СЗ:05° 30'	43
129-130	СЗ:05° 43'	2
130-131	СВ:84° 17'	2
131-132	ЮВ:05° 43'	2
132-129	ЮЗ:84° 17'	2
130-133	СЗ:04° 23'	39
133-134	СЗ:04° 19'	6
134-135	СВ:80° 09'	7
135-136	ЮВ:09° 56'	2
136-137	ЮЗ:80° 39'	5
137-138	ЮВ:04° 02'	4
138-133	ЮЗ:87° 08'	2
116-139	ЮВ:78° 52'	32
139-140	ЮВ:72° 58'	99
140-141	СЗ:89° 56'	95
141-139	СВ:00° 13'	29
140-142	СВ:02° 21'	60
142-143	СВ:90° 01'	109
143-144	СЗ:00° 01'	30
144-145	СЗ:57° 45'	44
145-146	ЮЗ:31° 29'	25
146-142	СЗ:64° 06'	65
ИТОГО: 8,6137 га		

Арендодатель  Д.Н. Рыжков

Арендатор  Н.А. Лаврова



**ХАРАКТЕРИСТИКИ**  
**лесного участка**  
**на 11 марта 2019 г.**  
**(день заключения договора)**

**1. Распределение земель**

Общая площадь, всего, га.	В том числе											
	лесные земли, га.					нелесные земли, га.						
	занятые лесным и насаждениями	лесные культуры	лесные питомники, плантации	не занятые лесным и насаждениями	итого	нефтепровод	просеки	болота	другие, в т.ч.			итого
ручьи									тундра	прочие		
1	2	3	4	5	6	7	8	9	10	11	12	13
8,6137	1,8509	-	-	-	1,8509	-	0,0111	1,7796	-	4,9721	-	6,7628

**2. Характеристика насаждений**

Целевое назначение лесов	Лесничество	Участковое лесничество/ урочище (при наличии)	Лесной квартал	Хозяйство, преобладающая порода	Площадь (га)/запас древесины (тыс.кбм.)- всего	В том числе по группам возраста древостоя (га./тыс. кбм.)			
						молодняки	средневозрастные	приспевающие	спелые и перестойные
1	2	3	4	5	6	7	8	9	10
Защитные (леса лесотундровой зоны)	Усинское	Усинское	95,119, 120	Хвойное, ель	1,8509/0,076	-	-	-	1,8509/0,076

**3. Средние таксационные показатели насаждений лесного участка**

Целевое назначение лесов	Хозяйство, преобладающая порода	Состав	Возраст	Бонитет	Полнота	Средний запас древесины лесных насаждений (кбм./га.)			
						молодняки	средневозрастные	приспевающие	спелые и перестойные
1	2	3	4	5	6	7	8	9	
Защитные (леса лесотундровой зоны)	Хвойное, ель	8Е2Б	180	5Б	0,5	-	-	-	41

**4. Объекты лесной инфраструктуры**

№ п/п	Лесничество	Участковое лесничество/ урочище (при наличии)	Лесной квартал	Лесотаксационный выдел	Наименование объекта	Единица измерения	Объем
1	2	3	4	5	6	7	8
-	-	-	-	-	-	-	-

**5. Особо защитные участки лесов**

№ п/п	Лесничество	Участковое лесничество/ урочище (при наличии)	Лесной квартал	Лесотаксационный выдел	Назначение	Площадь, га.
-------	-------------	---	----------------	------------------------	------------	--------------

		урочище (при наличии)				
1	2	3	4	5	6	7
-	-	-	-	-	-	-

6. Объекты, не связанные с созданием лесной инфраструктуры

№ п/п	Лесничество	Участковое лесничество/ урочище (при наличии)	Лесной квартал	Лесотаксационный выдел	Наименование объекта	Единица измерения	Объем
1	2	3	4	5	6	7	8
-	-	-	-	-	-	-	-

7. Права третьих лиц: отсутствуют

Арендодатель:  
по доверенности № 37-по от 21.02.2019г.  
Рыжков Денис Николаевич

(фамилия, имя, отчество)



(подпись)

М.П.

Арендатор:  
по доверенности ЛК-1015 от 24.12.2018 г.  
Лаврова Наталья Анатольевна

(фамилия, имя, отчество)



(подпись)

М.П.

**Приложение №3 к договору аренды лесного участка  
№ С0990530/38/19-А3 от 11.03.2019 г.**

**РАСЧЕТ**

арендной платы по договору аренды лесного участка, заключенного в целях использования лесов  
вид использования для выполнения работ по геологическому изучению недр, разработка

Цель использования - «С целью: Недропользование (Под зарезку бокового ствола на скважине № 273 куста № 273 (5,3729 га) (кадастровый номер 11:15:0301009:146), под зарезку бокового ствола на скважине № 276 куста № 275 (3,2408 га) (кадастровый номер 11:15:0301010:639) Верхне-Возейского и.м.)»

(указывается вид (виды) использования лесов в соответствии с частью 1 ст. 25 Лесного кодекса Российской Федерации)

г. Усинск

**"11" марта 2019г.**

на 2019г.

Площадь арендуемого лесного участка	Хозяйство	Ставка платы за 1 га в год, руб (ПП РФ № 310 от 22.05.2007г.)	Категория защитности	Коэффициент индексации к ставкам платы на 2019г. (ПП РФ № 1350 от 14.12.2016г)	Коэффициенты		Размер годовой арендной платы, руб
					Экологический	Состояние лесного фонда	
8,6137							169 307,77
1,7796	болото (вод)	3349,10		1,89	4,0	0,5	22 529,02
4,9721	тундра	3473,22		1,89	4,0	0,75	97 916,33
0,0111	прочие	3473,22		1,89	4,0	0,9	262,31
1,8509	лесные	3473,22		1,89	4,0	1	48 600,09
0,0000	лесные мягколист	3349,10		1,89	4,0	1	0,00
0,0000	лесные непокрытые	3473,22		1,89	4,0	0,9	0,00
<b>ИТОГО:</b>							169 307,77
Арендная плата с		11.03.2019	по	31.12.2019	итого	296	137 301,64

от Арендодателя:

по доверенности № 37-пв от 21.02.2019г.

Рыжков Денис Николаевич

(фамилия, имя, отчество)

(подпись)

от Арендатора:

по доверенности ЛК-1015 от 24.12.2018г.

Лаврова Наталья Анатольевна

(фамилия, имя, отчество)

(подпись)



Приложение №4 к договору аренды лесного участка  
№ С0990530/38/19-А3 от 11.03.2019 г.

**ПОРЯДОК ВНЕСЕНИЯ АРЕНДНОЙ ПЛАТЫ**  
за 2019 год

№ п/п	Арендная плата в части минимального размера			
	срок внесения платы	оплачиваемый период	арендная руб.	доля %
1	15.05.2019	11.03.2019 по 31.12.2019	45767,21	27
2	15.06.2019		0,01	0,00
3	<b>15.07.2019</b>		0,01	0,00
4	15.08.2019		45767,21	27
5	15.10.2019		0,01	0,00
6	15.11.2019		45767,19	27
<b>Итого:</b>			<b>137 301,64</b>	<b>81</b>

Арендная плата вносится АРЕНДАТОРОМ путем перечисления по следующим реквизитам:

Получатель: УФК по Республике Коми (Минприроды Республики Коми)

Юридический адрес: Республика Коми г.Сыктывкар, ул.Интернациональная 108 "а", тел. (8212) 20-57-90,20-57-87 (факс)

ИНН 1101160027 КПП 110101001 Банк получателя: Отделение - НБ Республики Коми

Счет получателя: 40101810000000010004 БИК: 048702001

КБК: 05311204012016000120 ОКТМО: 87723000

от Арендодателя:

по доверенности № 37-по от 21.02.2019г.

Рыжков Денис Николаевич

(фамилия, имя, отчество)

(подпись)

от Арендатора:

по доверенности ЛК-1015 от 24.12.2018г.

Лаврова Наталья Анатольевна

(фамилия, имя, отчество)

(подпись)



**АКТ**  
**приема-передачи лесного участка, переданного в аренду**

**«С целью: Недропользование (Под зарезку бокового ствола на скважине № 273 куста № 273 (5,3729 га) (кадастровый номер 11:15:0301009:146), под зарезку бокового ствола на скважине № 276 куста № 275 (3,2408 га) (кадастровый номер 11:15:0301010:639) Верхне-Возейского н.м.)».**

г. Усинск

«11» марта 2019 г.

Арендодатель в лице:

Исполняющего обязанности главного лесничего (главного государственного инспектора по охране леса) – государственного учреждения Республики Коми «Усинское лесничество» Рыжкова Дениса Николаевича, действующего на основании доверенности № 37-по от 21.02.2019г.

(должность, фамилия, имя, отчество)

и Арендатор в лице:

Представителя ООО «ЛУКОЙЛ-Коми» Лавровой Натальи Анатольевны, действующей на основании доверенности ЛК-1015 от 24.12.2018 г.

(должность, фамилия, имя, отчество)

составили настоящий акт о том, что на основании договора аренды лесного участка Арендодатель передал, Арендатор принял лесной участок, расположенный на территории: Республика Коми, МО ГО «Усинск», ГУ «Усинское лесничество»,

(субъект Российской Федерации, муниципальный район, лесничество (лесопарк),

Усинское участковое лесничество, кв. 95 выд. 13,14,9 – 5,3729 га, кв. 119 выд. 20,27,32 – 2,7734 га, кв. 120 выд. 8 – 0,4674 га.

участковое лесничество, урочище (при наличии), номер (номера) лесного квартала, лесотаксационного выдела)

Номер в государственном лесном реестре № 066-2019-03.

Кадастровый номер – 11:15:0301009:146, 11:15:0301010:639.

(кадастровый номер и номер учетной записи в государственном лесном реестре )

**Характеристики лесного участка**

**1. Распределение земель**

Общая площадь, всего, га.	В том числе											
	лесные земли, га.					нелесные земли, га						
	занятые лесным и насаждениями	лесные культуры	лесные питомники, плантации	не занятые лесным и насаждениями	итого	нефтепровод	просеки	болота	другие, в т.ч.			итого
ручьи									тундра	прочие		
1	2	3	4	5	6	7	8	9	10	11	12	13
8,6137	1,8509	-	-	-	1,8509	-	0,011 1	1,779 6	-	4,9721	-	6,7628

**2. Характеристика насаждений**

Целевое назначение лесов	Лесничество	Участковое лесничество / урочище (при наличии)	Лесной квартал	Хозяйство, преобладающая порода	Площадь (га)/запас древесины (тыс.кбм.)- всего	В том числе по группам возраста древостоя (га./тыс. кбм.)			
						молодняки	средневозрастные	приспевающие	спелые и перестойные
1	2	3	4	5	6	7	8	9	10
Защитные (леса лесотундровой зоны)	Усинское	Усинское	95,119, 120	Хвойное, ель	1,8509/0,076	-	-	-	1,8509/0,076

### 3. Средние таксационные показатели насаждений лесного участка

Целевое назначение лесов	Хозяйство, преобладающая порода	Состав	Возраст	Бонитет	Полнота	Средний запас древесины лесных насаждений (кбм./га.)		
						средне-возрастные	приспе-вающие	спелые и перестойные
1	2	3	4	5	6	7	8	9
Защитные (леса лесотундровой зоны)	Хвойное, ель	8Е2Б	180	5Б	0,5	-	-	41

### 4. Объекты лесной инфраструктуры

№ п/п	Лесничество	Участковое лесничество/ урочище (при наличии)	Лесной квартал	Лесотаксационный выдел	Наименование объекта	Единица измерения	Объем
1	2	3	4	5	6	7	8
-	-	-	-	-	-	-	-

### 5. Особо защитные участки лесов

№ п/п	Лесничество	Участковое лесничество/ урочище (при наличии)	Лесной квартал	Лесотаксационный выдел	Назначение	Площадь, га.
1	2	3	4	5	6	7
-	-	-	-	-	-	-

### 6. Объекты, не связанные с созданием лесной инфраструктуры

№ п/п	Лесничество	Участковое лесничество/ урочище (при наличии)	Лесной квартал	Лесотаксационный выдел	Наименование объекта	Единица измерения	Объем
1	2	3	4	5	6	7	8
-	-	-	-	-	-	-	-

### 7. Права третьих лиц: отсутствуют

Арендодатель:  
по доверенности № 37-по от 21.02.2019г.

Рыжков Денис Николаевич  
(фамилия, имя, отчество)

(подпись)

М.П.



Арендатор:  
по доверенности ЛК-1015 от 24.12.2018 г.

Лаврова Наталья Анатольевна  
(фамилия, имя, отчество)

(подпись)

М.П.



**Объемы и сроки исполнения работ  
по обеспечению пожарной и санитарной безопасности  
на арендуемом лесном участке**


Целевое назначение лесов	Виды мероприятий	Единица измерения	Среднегодовой объем	Срок исполнения
Обеспечение пожарной безопасности в лесах				
Согласно проекта освоения лесов				
Обеспечение санитарной безопасности в лесах				
Согласно проекта освоения лесов				

Арендатор обязуется осуществлять обеспечение пожарной безопасности и санитарной безопасности в лесах на арендуемом участке в объемах, в сроки и в порядке, предусмотренных проектом освоения лесного участка, прошедшим Государственную экспертизу.  
(государственную или муниципальную)

Примечание: указанный объем и перечень мероприятий могут быть изменены на основании проекта освоения лесов, прошедшего (государственную или муниципальную) экспертизу и получившего положительное заключение экспертной комиссии.

Арендодатель:  
по доверенности № 37-по от 21.02.2019г.  
Рыжков Денис Николаевич  
\_\_\_\_\_  
(фамилия, имя, отчество)

\_\_\_\_\_  
(подпись)  
М.П.



Арендатор:  
по доверенности ЛК-1015 от 24.12.2018 г.  
Лаврова Наталья Анатольевна  
\_\_\_\_\_  
(фамилия, имя, отчество)

\_\_\_\_\_  
(подпись)  
М.П.



Дополнительное соглашение № 001

к договору № С0990530/38/19-А3 аренды лесного участка для осуществления геологического изучения недр, разведки и добычи полезных ископаемых от 11.03.2019г.

20.04.2020г.

город Усинск

1940689

Министерство природных ресурсов и охраны окружающей среды Республики Коми

в лице Главного лесничего (главного государственного инспектора по охране леса) Государственного учреждения Республики Коми «Усинское лесничество» Гаврилюка Максима Анатольевича

действующего на основании доверенности № 92-по от 21.01.2020 г.

именуемый в дальнейшем Арендодатель, с одной стороны, и

Общество с ограниченной ответственностью «ЛУКОЙЛ-Коми»

в лице Лавровой Натальи Анатольевны

действующий на основании доверенности ЛК-990 от 27.12.2019 г.

именуемой в дальнейшем Арендатором, с другой стороны, заключили настоящее Соглашение о нижеследующем:

1. Абзац о) пункта 4.2. Договора изложить в следующей редакции: «о) за невыполнение и несвоевременное выполнение противопожарных мероприятий - 3-кратная стоимость затрат, необходимых для выполнения этих мероприятий по нормативам в области лесного хозяйства, предусмотренным законодательством Российской Федерации, законодательством субъектов Российской Федерации, а при отсутствии таких нормативов - согласно калькуляции Арендодателя».

2. Остальные условия Договора аренды лесного участка земель лесного фонда, незатронутые настоящим дополнительным соглашением, остаются неизменными и Стороны подтверждают по ним свои обязательства.

3. Настоящее дополнительное соглашение вступает в силу с момента внесения записи в Единый государственный реестр недвижимости в Управлении Федеральной службы государственной регистрации, кадастра и картографии по Республике Коми.

4. Настоящее соглашение подписано в четырех подлинных экземплярах, имеющих равную юридическую силу, по одному экземпляру Арендатору, Арендодателю, ГУ «Усинское лесничество», районному (межрайонному) отделу Управления Федеральной службы государственной регистрации, кадастра и картографии по Республике Коми.

От Арендодателя:

Главный лесничий

(главный государственный инспектор по охране леса) ГУ РК «Усинское лесничество» по доверенности № 92-по от 21.01.2020 г.



Гаврилюк М.А.

М.П.

От Арендатора:

Представитель ООО «ЛУКОЙЛ-Коми» по доверенности ЛК-990 от 27.12.2019 г.



Лаврова Н.А.

М.П.

**Управление Федеральной службы государственной  
регистрации, кадастра и картографии по Республике Коми**

**Произведена государственная регистрация**

**Дополнительного соглашения**

**Дата регистрации 29 июля 2020**

**Номер регистрации 11:15:0301009:146-11/073/2020-4**

**Государственная регистрация осуществлена**

\_\_\_\_\_  
**Государственный регистратор прав**



(подпись)

**Романцова Е.В.**  
(ФИО)

## Договор

аренды лесного участка для осуществления геологического изучения недр,  
разведки и добычи полезных ископаемых № С0990530/61/20-АЗ //20У0822

г. Усинск

"01" мая 2020 г.

Министерство природных ресурсов и охраны окружающей среды Республики Коми

(наименование органа государственной власти или органа местного самоуправления)

в лице Главного лесничего (главного государственного инспектора по охране леса)  
Государственного учреждения

(должность, фамилия, имя, отчество (последнее при наличии))

Республики Коми «Усинское лесничество» Гаврилюка Максима Анатольевича

действующего на основании доверенности № 92-по от 21.01.2020г.

(правоустанавливающий документ (положение, устав) или доверенность, и реквизиты)

именуемый в дальнейшем Арендодатель, с одной стороны, и

(наименование юридического лица, его

Общество с ограниченной ответственностью «ЛУКОЙЛ-Коми»

организационно-правовая форма или фамилия, имя, отчество гражданина, в т. ч. индивидуального предпринимателя)

в лице Лавровой Натальи Анатольевны

(фамилия, имя, отчество (последнее при наличии) лица, действующего от имени гражданина, должность

(при наличии), фамилия, имя, отчество (последнее при наличии) лица, действующего от имени юридического лица)

действующей на основании Доверенности ЛК-990 от 27.12.2019г.

(устав, доверенность (при наличии), их реквизиты)

именуемый в дальнейшем Арендатором, с другой стороны, заключили настоящий Договор о  
нижеследующем:

### 1. Предмет Договора

1.1. По настоящему Договору, Арендодатель на основании

Приказа Министерства природных ресурсов и охраны окружающей среды Республики Коми  
№ 312 от 02.03.2020г.

(номер и дата решения органа государственной власти или органа  
местного самоуправления, наименование органа)

обязуется предоставить, а Арендатор обязуется принять во временное пользование лесной  
участок, находящийся в государственной собственности, определенный в пункте 1.2.  
настоящего Договора

(государственной или муниципальной)

(далее - лесной участок).

1.2. Лесной участок имеет следующие характеристики:

площадь: 50,4955 га.

местоположение:

Республика Коми, МО ГО «Усинск», ГУ «Усинское лесничество».

(субъект Российской Федерации, муниципальный район, лесничество (лесопарк).

Усинское участковое лесничество, кв. 93 выд. 4 – 0,6194 га, кв. 94 выд. 2,1,13 – 1,8479 га, кв.  
110 выд. 11,10,3 – 1,2522 га, кв. 120 выд. 8 – 0,0013 га, кв. 22 выд. 7,11,20,18 – 0,3372 га, кв.  
133 выд. 27,19 – 0,5056 га, кв. 134 выд. 28,33 – 0,0251 га, кв. 151 выд. 13,30,22,33 – 1,8787 га,  
кв. 152 выд. 11,10,13,25,22,46,47,48,26 – 12,0501 га, кв. 176 выд. 43,2,3,10 – 5,6153 га, кв. 177  
выд. 26 – 0,0518 га, кв. 150 выд. 19,20,23,38,26 – 1,2403 га, кв. 162 выд.  
1,38,3,11,2,13,4,17,18,19,31,34 – 10,2567 га, кв. 161 выд. 13,17,14,16,9,7 – 5,7558 га, кв. 172 выд.  
8,18,24,21,13,12,9,23 – 4,1612 га, кв. 174 выд. 5,3,8 – 2,4618 га, кв. 194 выд.  
3,4,8,10,9,20,11,13,15 – 2,4351 га.

участковое лесничество, урочище (при наличии), номер (номера) лесного квартала, лесотаксационного выдела)

Лесной участок образован из земельного участка площадью 2968400 га с кадастровым номером 11:15:0000000:22, принадлежащим Российской Федерации на праве собственности, что подтверждается свидетельством серии 11 АА № 354005 от 11.01.2006 года.

Номер в государственном лесном реестре № 141-2019-05.

Кадастровый номер – отсутствует.

Категория защитности: Защитные, ценные леса лесотундровой зоны

Вид разрешенного использования: осуществление геологического изучения недр, разведка и добыча полезных ископаемых.

1.3. Арендатору передается лесной участок в целях использования лесов

«С целью: «Техническая и биологическая рекультивация земель, ликвидация объектов трубопроводного транспорта ТПП «ЛУКОЙЛ-Усинскнефтегаз», в том числе на Возейском месторождении: выкидная линия скв.50р-ГЗУ-2407 (2,4673 га), выкидная линия скв.2425-ГЗУ-11А, выкидная линия скв.2426-ГЗУ-11А, высоконапорный водовод от БКНС-56-скв.2424 (1,2522 га), выкидная линия скв.302-скв.275 (0,0013 га), выкидная линия скв.3521-УЗ к.3521 (0,1409 га), НСК ГЗУ 3590-ЛНС-8 (0,1054 га), выкидная линия скв.3588-ГЗУ-3551 (участок 1)(0,0909 га), выкидная линия скв.302-ГЗПУ-53, выкидная линия скв.303-ГЗПУ-53 (0,2802 га), выкидная линия скв.81-ГЗПУ-53 (0,1374 га), выкидная линия скв.543-ГЗПУ-52А, выкидная линия скв.216-ГЗПУ-52а (участок 2)(0,1131 га), выкидная линия скв.102-ГЗПУ-50, выкидная линия скв.357-ГЗУ-50А, выкидная линия скв.356-ЗУ-50, выкидная линия скв.575-ГЗУ-50А (трасса 1), выкидная линия скв.575-ГЗУ-50А (трасса 2) (0,6249 га), выкидная линия скв.320-ЗУ-51а линия 1, выкидная линия скв.320-ЗУ-51а линия 1, выкидная линия скв.352-ЗУ-51 (0,1367 га), выкидная линия скв.384-ГЗУ-49 (1,1171 га), НСК УПЗ-2-УПЗ-10 (2 линии), НСК УПЗ-2-УПЗ-10 (участок 1),НСК УПЗ-2-УПЗ-10 (участок 2)(17,7172 га), выкидная линия скв.2615-ГЗУ-24Б, выкидная линия скв.2614-ГЗУ-24Б (0,0462 га),высоконапорный водовод ВБНГ-2-скв.2610, высоконапорный водовод ВБНГ-2-скв.2295, высоконапорный водовод ВБНГ-2-скв.2320, высоконапорный водовод ВБНГ-2-скв.2338, выкидная линия скв.2213-ГЗУ-24А, выкидная линия скв.2215-ГЗУ-24А, выкидная линия скв.2290-ГЗУ-24А, выкидная линия скв.2230-ГЗУ-24А, выкидная линия скв.2231-скв.2230, выкидная линия скв.2266-ГЗУ-24, выкидная линия скв.2223-ГЗУ-24, выкидная линия скв.2293-ГЗУ-24, выкидная линия скв.2243-ГЗУ-24, выкидная линия скв.2244-ГЗУ-24, выкидная линия скв.2254-ГЗУ-23, выкидная линия скв.2323-ГЗУ-23, выкидная линия скв.2245-ГЗУ-23, выкидная линия скв.2253-ГЗУ-23, выкидная линия скв.2272-ГЗУ-23, выкидная линия скв.2242-ГЗУ-23, выкидная линия скв.2274-к.2254 (16,8090 га), НСК ГЗУ-23А-т. врезки НСК (0,1150 га), выкидная линия скв.2630- т. врезки (0,2826 га), выкидная линия скв.2315-ГЗУ-2301, выкидная линия скв.2306-ГЗУ-2301, выкидная линия скв.2301-ГЗУ-2301, выкидная линия скв.2342-ГЗУ-2301 (0,0435 га), выкидная линия скв.2268-ГЗУ-25, выкидная линия скв.2247-ГЗУ-25, выкидная линия скв.2298-ГЗУ-25, выкидная линия скв.2299-ГЗУ-25 (0,0062 га), выкидная линия скв.2282-ГЗУ-21А, выкидная линия скв.2322-ГЗУ-21А (1,9462 га), выкидная линия скв.2216, 2307/2-ГЗУ-21А (участок 1), выкидная линия скв.2216, 2307/2-ГЗУ-21А (участок 2), выкидная линия скв.2238-ГЗУ-21А (участок 1), выкидная линия скв.2238-ГЗУ-21А (участок 2)(0,0994 га), выкидная линия скв.62р-к.3423 (0,8218 га), выкидная линия скв.2275-ГЗУ-2211, выкидная линия скв.2211-ГЗУ-2211, выкидная линия скв.2276-ГЗУ-2211, выкидная линия скв.2236-ГЗУ-2211, НСК ГЗУ-2211-скв.2277, выкидная линия скв.2239-ГЗУ-2211, выкидная линия скв.2277-ГЗУ-21А, выкидная линия скв.2277-КСП-74 (2,0902 га), выкидная линия скв.2258-ГЗУ-22 (0,3417 га), выкидная линия скв.2285-ГЗУ-22, выкидная линия скв.2264-ГЗУ-22, выкидная линия скв.2312-ГЗУ-22, выкидная линия скв.2285-скв.2312 (0,4806 га), выкидная линия скв.2367,2362-ГЗУ-22, выкидная линия скв.2226-ГЗУ-22 (1,9567 га), выкидная линия скв.2225-ГЗУ-22, выкидная линия скв.2398-ГЗУ-22 (1,2718 га).

(указывается вид (виды) использования лесов в соответствии с частью 1 статьи 25 Лесного кодекса РФ, установленный объем изъятия лесных ресурсов на арендуемом лесном участке (для видов использования лесов, связанных с изъятием лесных ресурсов)



1.4. Границы лесного участка указаны в схеме расположения лесного участка, предусмотренной приложением № 1 (1/1-1/7) к настоящему Договору.

Характеристики лесного участка на день заключения настоящего Договора в соответствии с данными государственного лесного реестра приводятся в приложении № 2 к настоящему Договору.

## II. Арендная плата.

2.1. Арендная плата по настоящему Договору составляет **905 578,69** рублей за 2020 год, в том числе вносимая в Федеральный бюджет **905 578,69** рублей.

Арендная плата определяется в соответствии со статьей 73 Лесного кодекса Российской Федерации (Собрание законодательства Российской Федерации, 2006, № 50, ст. 5278; 2015, № 27, ст. 3997; 2016, № 26, ст. 3887) на основе минимального размера арендной платы. Расчет арендной платы приводится в приложении № 3 к настоящему Договору.

2.2. Размер арендной платы подлежит изменению в соответствии с коэффициентами к ставкам платы, установленными постановлением Правительства Российской Федерации от 22.05.2007 № 310 "О ставках платы за единицу объема лесных ресурсов и ставках платы за единицу площади лесного участка, находящегося в федеральной собственности" (Собрание законодательства Российской Федерации, 2007, № 23, ст. 2787, № 30, ст. 3935; 2008, № 19, ст. 2195; 2009, № 3, ст. 387, № 10, ст. 1238, № 16, ст. 1946, № 41, ст. 4767, № 46, ст. 5498; 2011, № 10, ст. 1387, № 24, ст. 3502; 2012, № 3, ст. 424, № 8, ст. 1033; 2014, № 6, ст. 589, № 25, ст. 3306; 2017, № 35, ст. 5360) для соответствующего года.

2.3. Начисление арендной платы осуществляется со дня подписания настоящего Договора.

2.4. Арендатор вносит арендную плату в сроки, предусмотренные приложением № 4 к настоящему Договору.

Первый платеж должен быть осуществлен в течение 30 дней с даты подписания акта приема-передачи лесного участка.

В первый и последний год действия настоящего Договора арендная плата начисляется исходя из фактического количества дней аренды, годового размера арендной платы и количества дней в году.

До наступления очередного срока платежа Арендатор имеет право внести сумму, превышающую платеж, установленный приложением № 4 к настоящему Договору. В случае отсутствия задолженности разница между указанными платежами зачисляется Арендодателем в счет будущих платежей Арендатора.

## III. Взаимодействие сторон.

3.1. Арендодатель имеет право:

а) осуществлять осмотр арендованного лесного участка для оценки соблюдения Арендатором условий настоящего Договора в части использования лесного участка по назначению в соответствии с законодательством Российской Федерации;

б) предоставлять арендованный лесной участок или его часть третьим лицам для иных видов использования лесов, предусмотренных лесохозяйственным регламентом лесничества, за исключением случаев, когда одновременное многоцелевое использование лесного участка невозможно, а также выдавать разрешение на выполнение работ по геологическому изучению недр;

в) осуществлять проверки соблюдения Арендатором условий настоящего Договора и проекта освоения лесов.

3.2. Арендодатель обязан:

а) передать лесной участок Арендатору по акту приема-передачи лесного участка, форма которого предусмотрена приложением № 5 к настоящему Договору, в день заключения настоящего Договора;

б) осуществлять на лесном участке в пределах полномочий, определенных статьями 81 - 84 Лесного кодекса Российской Федерации (Собрание законодательства Российской Федерации, 2006, № 50, ст. 5278; 2008, № 52, ст. 6236; 2009, № 11, ст. 1261, № 52, ст. 6441; 2011, № 1, ст. 54, № 30, ст. 4590; 2012, № 26, ст. 3446; 2013, № 52, ст. 6971, ст. 6980; 2014, № 11, ст. 1092, № 26, ст. 3377, № 30, ст. 4251; 2015, № 27, ст. 3997, № 29, ст. 4359; 2016, № 1, ст. 75, № 26, ст. 3875, ст. 3887), мероприятия по ликвидации последствий чрезвычайной ситуации в лесах, возникшей вследствие лесных пожаров;

в) информировать в письменной форме в течение 15 дней со дня принятия решения о предоставлении арендованного лесного участка или его части третьим лицам для иных видов использования лесов, предусмотренных лесохозяйственным регламентом лесничества, за исключением случаев, когда одновременное многоцелевое использование лесного участка невозможно, а также в случае выдачи разрешения на выполнение работ по геологическому изучению недр - о возникших правах третьих лиц на предоставленный в аренду лесной участок;

г) уведомить Арендатора о времени и месте проведения проверки соблюдения Арендатором условий настоящего Договора и проекта освоения лесов за 3 дня до проведения проверки;

д) уведомить Арендатора об осуществлении мероприятий, предусмотренных частью 1 статьи 53.7 Лесного кодекса Российской Федерации (Собрание законодательства Российской Федерации, 2011, № 1, ст. 54; 2013, № 52, ст. 6961; 2016, № 1, ст. 75), за 3 дня до начала их осуществления;

е) принять от Арендатора в день окончания срока действия настоящего Договора лесной участок по акту приема-передачи лесного участка, форма которого предусмотрена приложением № 5 к настоящему Договору, в состоянии, пригодном для ведения лесного хозяйства, с характеристиками лесного участка, установленными проектом освоения лесов на день окончания срока действия настоящего Договора; в случае досрочного прекращения действия настоящего Договора принять от Арендатора лесной участок в день досрочного прекращения действия настоящего Договора по акту приема-передачи лесного участка, форма которого предусмотрена приложением № 5 к настоящему Договору, в состоянии, пригодном для ведения лесного хозяйства;

ж) представлять Арендатору сведения о поступивших по настоящему Договору платежах в течение 30 дней со дня получения запроса в письменной форме;

з) в порядке, установленном законодательством Российской Федерации, осуществлять федеральный государственный лесной надзор или муниципальный лесной контроль (лесную охрану);

и) в случае изменения коэффициентов к ставкам платы, указанных в пункте 2.2 настоящего Договора, производить перерасчет арендной платы и уведомлять Арендатора в письменной форме об изменении размера арендной платы и о сумме, подлежащей уплате, в течение 14 дней со дня изменения размера арендной платы;

к) в случае изменения ставок платы, указанных в пункте 2.2 настоящего Договора, производить перерасчет арендной платы и уведомлять Арендатора в письменной форме об изменении размера арендной платы и о сумме, подлежащей уплате, в течение 14 дней со дня изменения размера арендной платы;

л) в случае изменения реквизитов для осуществления платежей, предусмотренных настоящим договором, уведомить в письменной форме Арендатора об этом в течение 5 рабочих дней со дня изменения реквизитов;

м) предоставлять Арендатору информацию о возможности и местах приобретения районированного посевного и посадочного материала в течение 30 дней со дня получения запроса в письменной форме.

### 3.3. Арендатор имеет право:

а) приступить к использованию лесного участка в соответствии с условиями настоящего Договора, после заключения настоящего Договора, подписания сторонами акта приема-передачи лесного участка, форма которого предусмотрена приложением № 5 к настоящему

Договору, получения положительного заключения государственной экспертизы проекта освоения лесов и подачи лесной декларации;

б) осуществлять на лесном участке в порядке, установленном законодательством Российской Федерации, создание лесной инфраструктуры;

в) осуществлять на лесном участке в порядке, установленном законодательством Российской Федерации, строительство, реконструкцию и эксплуатацию объектов, не связанных с созданием лесной инфраструктуры;

г) заключать соглашение об установлении сервитута в отношении лесного участка либо его части при наличии согласия Арендодателя (в письменной форме) на заключение такого соглашения;

д) получать информацию от Арендодателя о планируемых рубках лесных насаждений на лесном участке, являющимся предметом настоящего Договора;

е) осуществлять выполнение работ по геологическому изучению недр, для разработки месторождений полезных ископаемых в соответствии с лесным планом субъекта Российской Федерации, лесохозяйственным регламентом лесничества (лесопарка) и проектом освоения лесов;

ж) получать от Арендодателя информацию о возможности и местах приобретения районированного посевного и посадочного материала.

#### 3.4. Арендатор обязан:

а) принять лесной участок от Арендодателя по акту приема-передачи лесного участка, форма которого предусмотрена приложением № 5 к настоящему Договору, в день заключения настоящего договора;

б) использовать лесной участок по назначению, в соответствии с законодательством Российской Федерации и настоящим Договором;

в) вносить арендную плату в размерах, учитывающих коэффициенты к ставкам платы, установленные постановлением Правительства Российской Федерации от 22.05.2007 № 310 "О ставках платы за единицу объема лесных ресурсов и ставках платы за единицу площади лесного участка, находящегося в федеральной собственности", и сроки, которые установлены настоящим Договором, согласно пунктам 2.1, 2.2 и приложению № 4;

г) в течение 6 месяцев со дня заключения настоящего Договора разработать и представить Арендодателю проект освоения лесов для проведения государственной экспертизы;

д) в установленном порядке подавать лесную декларацию;

е) осуществлять установленный настоящим Договором вид использования лесов в соответствии с законодательством Российской Федерации, проектом освоения лесов и лесной декларацией;

ж) соблюдать установленные режимы особо охраняемых природных территорий, особо защитных участков лесов, расположенных в границах арендованного лесного участка, сохранять виды растений и животных, занесенных в Красную книгу Российской Федерации и красную книгу Республики Коми, а также места их обитания, осуществлять мероприятия по сохранению биоразнообразия (сохранять отдельные ценные деревья в любом ярусе и их группы и т.п.) в соответствии с лесохозяйственным регламентом лесничества и проектом освоения лесов;

з) осуществлять меры по предупреждению лесных пожаров в соответствии с законодательством Российской Федерации, проектом освоения лесов и приложением № 6 к настоящему Договору;

и) в случае обнаружения лесного пожара на арендованном лесном участке немедленно сообщить об этом в специализированную диспетчерскую службу по тел. 88001009400 и принять все возможные меры по недопущению распространения лесного пожара;

к) осуществлять санитарно-оздоровительные мероприятия на переданном в аренду лесном участке в соответствии с законодательством Российской Федерации, проектом освоения лесов и приложением № 6 к настоящему Договору;

л) осуществлять мероприятия по воспроизводству лесов на лесном участке в соответствии с законодательством Российской Федерации и проектом освоения лесов;

м) осуществлять на лесном участке расчистку квартальных просек и замену квартальных столбов в соответствии с проектом освоения лесов;

н) обеспечивать сохранность объектов лесного семеноводства;

о) при повреждении или уничтожении по вине Арендатора верхнего плодородного слоя почвы, искусственных или естественных водотоков, рек, ручьев приводить их в состояние, пригодное для использования по назначению, предусмотренному лесохозяйственным регламентом лесничества (лесопарка), восстанавливать объекты лесной инфраструктуры и объекты, не связанные с созданием лесной инфраструктуры, поврежденные по вине Арендатора;

п) согласовать с Арендодателем в письменной форме совершение действий, предусмотренных статьей 5 Федерального закона от 04.12.2006 № 201-ФЗ "О введении в действие Лесного кодекса Российской Федерации" (Собрание законодательства Российской Федерации, 2006, № 50, ст. 5279; 2007, № 31, ст. 4014; 2017, № 31, ст. 4829);

р) в день окончания срока действия настоящего Договора передать Арендодателю лесной участок по акту приема-передачи лесного участка, форма которого предусмотрена приложением № 5 к настоящему Договору, в состоянии, пригодном для ведения лесного хозяйства, с характеристиками лесного участка, установленными проектом освоения лесов на день окончания срока действия настоящего Договора;

в случае досрочного прекращения действия настоящего Договора передать Арендодателю лесной участок в день досрочного прекращения действия настоящего Договора по акту приема-передачи лесного участка, форма которого предусмотрена приложением № 5 к настоящему Договору, в состоянии, пригодном для ведения лесного хозяйства;

с) сообщить Арендодателю в письменной форме не позднее чем за 90 дней о намерении расторгнуть настоящий Договор;

т) по истечении срока действия настоящего Договора или в случае досрочного прекращения срока действия настоящего Договора освободить лесной участок от объектов недвижимого имущества, обеспечить снос объектов, созданных для освоения лесного участка, и осуществить рекультивацию земель, на которых расположены леса и которые подверглись загрязнению и иному негативному воздействию в соответствии с проектом рекультивации земель и требованиями законодательства Российской Федерации;

у) извещать Арендодателя в письменной форме об изменении банковских реквизитов, места нахождения юридического лица, а также об изменении лица, имеющего право действовать без доверенности от имени Арендатора, в течение 5 рабочих дней со дня таких изменений;

ф) представлять отчеты, предусмотренные статьями 49, 60, 60.11, 60.16, 66 Лесного кодекса Российской Федерации (Собрание законодательства Российской Федерации, 2006, № 50, ст. 5278; 2016, 3 26, ст. 3887).

3.5. Арендатор не вправе препятствовать доступу граждан на арендованный лесной участок, а также осуществлению заготовки и сбору находящихся на них пищевых и недревесных лесных ресурсов, за исключением случаев, предусмотренных статьей 11 Лесного кодекса Российской Федерации (Собрание законодательства Российской Федерации, 2006, N 50, ст. 5278; 2009, N 30, ст. 3735; 2008, N 30, ст. 3599). Арендованный лесной участок может быть огорожен, в случаях, предусмотренных Лесным кодексом Российской Федерации.

#### IV. Ответственность сторон.

4.1. За неисполнение или ненадлежащее исполнение обязательств, предусмотренных настоящим Договором, Арендодатель и Арендатор несут ответственность согласно законодательству Российской Федерации (включая обязанность возместить в соответствии с Гражданским кодексом Российской Федерации (Собрание законодательства Российской Федерации, 1994, № 32, ст. 3301; 2017, № 31, ст. 4808) убытки, причиненные таким неисполнением или ненадлежащим исполнением) и настоящему Договору.

4.2. За нарушение условий настоящего Договора Арендатор уплачивает Арендодателю неустойку в следующем размере:

а) за нарушение Арендатором сроков внесения арендной платы, предусмотренных приложением № 4 к настоящему Договору, – 0,1 % от суммы просроченного платежа за каждый день просрочки.

Начисление неустойки производится, начиная со дня, следующего за днем истечения срока платежа, и до дня внесения просроченного платежа в полном объеме;

б) за нарушение срока разработки и представления Арендодателю проекта освоения лесов для проведения государственной или муниципальной экспертизы, предусмотренного подпунктом "г" пункта 3.4 настоящего Договора, или использование лесного участка без проекта освоения лесов - 50 тыс. рублей (для индивидуального предпринимателя) или 150 тыс. рублей (для юридического лица) за каждый полный календарный месяц просрочки по истечении установленного срока;

в) за невыполнение или несвоевременное выполнение работ по очистке мест рубок от порубочных остатков в соответствии с Правилами заготовки древесины и особенностями заготовки древесины в лесничествах, лесопарках, указанных в статье 23 Лесного кодекса Российской Федерации, утвержденными приказом Минприроды России от 13.09.2016 № 474 (зарегистрирован Минюстом России 29.12.2016, регистрационный № 45041) с изменениями, внесенными приказом Минприроды России от 11.01.2017 № 5 (зарегистрирован Минюстом России 30.01.2017, регистрационный № 45468), Правилами ухода за лесами, утвержденными приказом Минприроды России от 22.11.2017 № 626 (зарегистрирован Минюстом России 22.12.2017, регистрационный № 49381), Правилами пожарной безопасности в лесах, утвержденными постановлением Правительства Российской Федерации от 30.06.2007 № 417 (Собрание законодательства Российской Федерации, 2007, № 28, ст. 3432; 2011, № 20, ст. 2820; 2012, № 6, ст. 671, № 46, ст. 6339; 2014, № 16, ст. 1901; 2016, № 35, ст. 5327), Правилами санитарной безопасности в лесах, утвержденными постановлением Правительства Российской Федерации от 20.05.2017 № 607 (Собрание законодательства Российской Федерации, 2017, № 23, ст. 3318), Правилами заготовки и сбора недревесных лесных ресурсов, утвержденными приказом Минприроды России от 16.07.2018 № 325 (зарегистрирован Минюстом России 10.08.2018, регистрационный № 51845), а также Видами лесосечных работ, порядком и последовательностью их проведения, утвержденными приказом Минприроды России от 27.06.2016 № 367 (зарегистрирован Минюстом России 29.12.2016, регистрационный № 45040), захламление по вине Арендатора просек и прилегающих к лесосекам полос шириной 50 метров - 5-кратная стоимость затрат, необходимых для очистки данной территории по нормативам в области лесного хозяйства, предусмотренным законодательством Российской Федерации, законодательством субъектов Российской Федерации, а при отсутствии таких нормативов - согласно калькуляции Арендодателя;

г) за рубку лесных насаждений, предусмотренную проектом освоения лесов, без подачи лесной декларации - 25-кратная стоимость заготовленной древесины, определенная по ставкам платы за единицу объема лесных ресурсов, установленным постановлением Правительства Российской Федерации от 22.05.2007 № 310 "О ставках платы за единицу объема лесных ресурсов и ставках платы за единицу площади лесного участка, находящегося в федеральной собственности";

д) за использование лесного участка без подачи лесной декларации - 20 тыс. рублей (для физического лица или индивидуального предпринимателя) или 70 тыс. рублей (для юридического лица);

е) за все количество срубленных или поврежденных до степени прекращения роста деревьев за пределами лесосек на смежных с ними 50-метровых полосах - 10-кратная стоимость срубленных или поврежденных деревьев, определенная по ставкам платы за единицу объема лесных ресурсов, установленным постановлением Правительства Российской Федерации от 22.05.2007 № 310 "О ставках платы за единицу объема лесных ресурсов и ставках платы за

единицу площади лесного участка, находящегося в федеральной собственности" для древесины лесных насаждений по первому разряду такс во всех лесотаксовых районах;

ж) за хранение (оставление) древесины вдоль лесных дорог с нарушением законодательства Российской Федерации - 2-кратная стоимость оставленной древесины, определенная по ставкам платы за единицу объема лесных ресурсов, установленным постановлением Правительства Российской Федерации от 22.05.2007 № 310 "О ставках платы за единицу объема лесных ресурсов и ставках платы за единицу площади лесного участка, находящегося в федеральной собственности" для древесины лесных насаждений по первому разряду такс во всех лесотаксовых районах;

з) за рубку или повреждение семенников и деревьев в семенных куртинах и полосах, за рубку деревьев, не подлежащих рубке при проведении сплошных, выборочных рубок, - 5-кратная стоимость соответствующей срубленной древесины, а также поврежденных семенников и деревьев в семенных куртинах и полосах, определенная по ставкам платы за единицу объема лесных ресурсов, установленным постановлением Правительства Российской Федерации от 22.05.2007 № 310 "О ставках платы за единицу объема лесных ресурсов и ставках платы за единицу площади лесного участка, находящегося в федеральной собственности" для древесины лесных насаждений по первому разряду такс во всех лесотаксовых районах;

и) за проведение заготовки и трелевки древесины способами, в результате которых в горных условиях возникла эрозия, - 100 тысяч рублей за каждый гектар эродированной площади, на которой поврежден гумусовый слой почвы;

к) за складирование заготовленной древесины в местах, не предусмотренных проектом освоения лесов или технологической картой лесосечных работ, - 3-кратная стоимость складированной древесины, определенная по ставкам платы за единицу объема лесных ресурсов, установленным постановлением Правительства Российской Федерации от 22.05.2007 № 310 "О ставках платы за единицу объема лесных ресурсов и ставках платы за единицу площади лесного участка, находящегося в федеральной собственности" для древесины лесных насаждений по первому разряду такс во всех лесотаксовых районах;

л) за оставление не вывезенной в установленный срок (включая предоставленные отсрочки) древесины на лесосеках, в местах производства работ по расчистке площадей под лесные склады, трассы лесовозных дорог, постройки, сооружения - 7-кратная стоимость не вывезенной в срок древесины, определенная по ставкам платы за единицу объема лесных ресурсов, установленным постановлением Правительства Российской Федерации от 22.05.2007 № 310 "О ставках платы за единицу объема лесных ресурсов и ставках платы за единицу площади лесного участка, находящегося в федеральной собственности" для древесины лесных насаждений по первому разряду такс во всех лесотаксовых районах;

м) за уничтожение или повреждение квартальных столбов - 5 тыс. рублей;

н) за оставление на лесосеках завалов, зависших, срубленных деревьев - 7-кратная стоимость оставленных деревьев, определенная по ставкам платы за единицу объема лесных ресурсов, установленным постановлением Правительства Российской Федерации от 22.05.2007 № 310 "О ставках платы за единицу объема лесных ресурсов и ставках платы за единицу площади лесного участка, находящегося в федеральной собственности" для древесины лесных насаждений по первому разряду такс во всех лесотаксовых районах;

о) за невыполнение и несвоевременное выполнение противопожарных мероприятий - 3-кратная стоимость затрат, необходимых для выполнения этих мероприятий по нормативам в области лесного хозяйства, предусмотренным законодательством Российской Федерации, законодательством субъектов Российской Федерации, а при отсутствии таких нормативов - согласно калькуляции Арендодателя;

п) за совершение действий, предусмотренных статьей 5 Федерального закона от 04.12.2006 № 201-ФЗ "О введении в действие Лесного кодекса Российской Федерации", без письменного согласования с Арендодателем - годовая арендная плата, предусмотренная настоящим Договором;

р) при непредставлении Арендатором в письменной форме сведений об изменении банковских реквизитов, места нахождения юридического лица, а также об изменении лица, имеющего право действовать без доверенности от имени Арендатора, в установленный настоящим Договором срок - 10 тыс. рублей;

с) за невыполнение обязательств, установленных подпунктом "т" пункта 3.4 настоящего Договора, - 4-кратная стоимость работ, необходимых для восстановления соответствующей территории по нормативам в области лесного хозяйства, предусмотренным законодательством Российской Федерации, законодательством субъектов Российской Федерации, а при отсутствии таких нормативов - согласно калькуляции Арендодателя.

4.3. Уплата неустойки не освобождает Арендатора от выполнения обязательств, предусмотренных настоящим Договором.

4.4. В случае несвоевременной передачи лесного участка после истечения срока действия настоящего Договора или несвоевременной передачи лесного участка при досрочном прекращении срока действия настоящего Договора Арендатор уплачивает Арендодателю за все время просрочки возврата лесного участка арендную плату и возмещает убытки, причиненные Арендодателю в случае, когда указанная плата не покрывает причиненные Арендодателю убытки.

#### V. Порядок изменения и расторжения Договора.

5.1. Все изменения, вносимые в настоящий Договор, оформляются в письменной форме и подписываются сторонами.

5.2. При изменении условий настоящего Договора обязательства сторон сохраняются в измененном виде.

5.3. Настоящий Договор прекращает действие в случаях, предусмотренных гражданским законодательством Российской Федерации, и случаях, предусмотренных пунктами 5.4, 5.5 настоящего Договора.

5.4. Арендодатель вправе отказаться от исполнения настоящего Договора в одностороннем порядке в случае невнесения Арендатором арендной платы 2 и более раз подряд по истечении установленного настоящим Договором срока платежа, уведомив об этом Арендатора в письменной форме за 30 дней до даты расторжения договора.

Настоящий Договор прекращает свое действие с даты, указанной в письменном уведомлении. В случае одностороннего отказа Арендодателя от исполнения настоящего Договора он считается расторгнутым.

5.5. Арендатор вправе в одностороннем порядке расторгнуть настоящий Договор, известив об этом Арендодателя в письменной форме за 90 дней до предполагаемой даты расторжения, при условии отсутствия недоимки по арендной плате.

#### VI. Срок действия договора.

6.1. Срок действия настоящего договора устанавливается с 01.05.2020 г. по 25.04.2021 г., и составляет – 360 дней

(срок аренды лесного участка, лет или месяцев)

#### VII. Прочие условия.

7.1. Спорные вопросы, возникающие в ходе исполнения настоящего Договора, или вопросы, не оговоренные в настоящем Договоре, разрешаются путем переговоров. В случае если согласие путем переговоров не достигнуто, указанные вопросы разрешаются в судебном порядке.

Рассмотрение споров в судебном порядке производится по месту нахождения Арендодателя.

7.2. Арендатор и Арендодатель несут ответственность за неисполнение или ненадлежащее исполнение своих обязательств по настоящему Договору, если не докажут, что надлежащее исполнение оказалось невозможным вследствие непреодолимой силы.

7.3. Настоящий Договор составлен в 3 подлинных экземплярах, по одному для каждой стороны. Настоящий договор подписан в трёх подлинных экземплярах, имеющих равную

юридическую силу, по одному экземпляру Арендатору, Арендодателю, ГУ «Усинское лесничество».

7.4. Приложения к настоящему Договору являются его неотъемлемыми частями.

**VIII. Реквизиты и подписи сторон.**

**Арендодатель:**

**Министерство природных  
ресурсов и охраны окружающей среды  
Республики Коми**

Юридический адрес: Республика Коми,  
г. Сыктывкар, ул. Интернациональная, д.108А,  
Тел. (8212) 20-57-87, (факс) ИНН 1101160027,  
УФК по РК (Министерство природных  
ресурсов и охраны окружающей среды  
Республики Коми)  
в Отделение-НБ Республики Коми  
г.Сыктывкар, р/сч. № 40101810000000010004  
БИК 048702001, КПП 110101001,  
ОКТМО – 87723000

**Арендодатель:**

по доверенности № 92-по от 21.01.2020г.

Гаврилюк Максим Анатольевич

(фамилия, имя, отчество)

(подпись)

М.П.

19.05.2020



**Арендатор:**

**ООО «ЛУКОЙЛ-Коми»**

Юридический адрес: 169710, Республика  
Коми, г. Усинск, ул. Нефтяников, 31  
Р/с: 40702810501700009048  
Банк: ПАО  
«ФК Открытие»  
К/с: 30101810300000000985  
БИК 044525727  
ИНН 1106014140 КПП 997250001  
ОКАТО – 87423000000

**Арендатор:**

по доверенности ЛК-990 от 27.12.2019 г.

Лаврова Наталья Анатольевна

(фамилия, имя, отчество)

(подпись)

М.П.





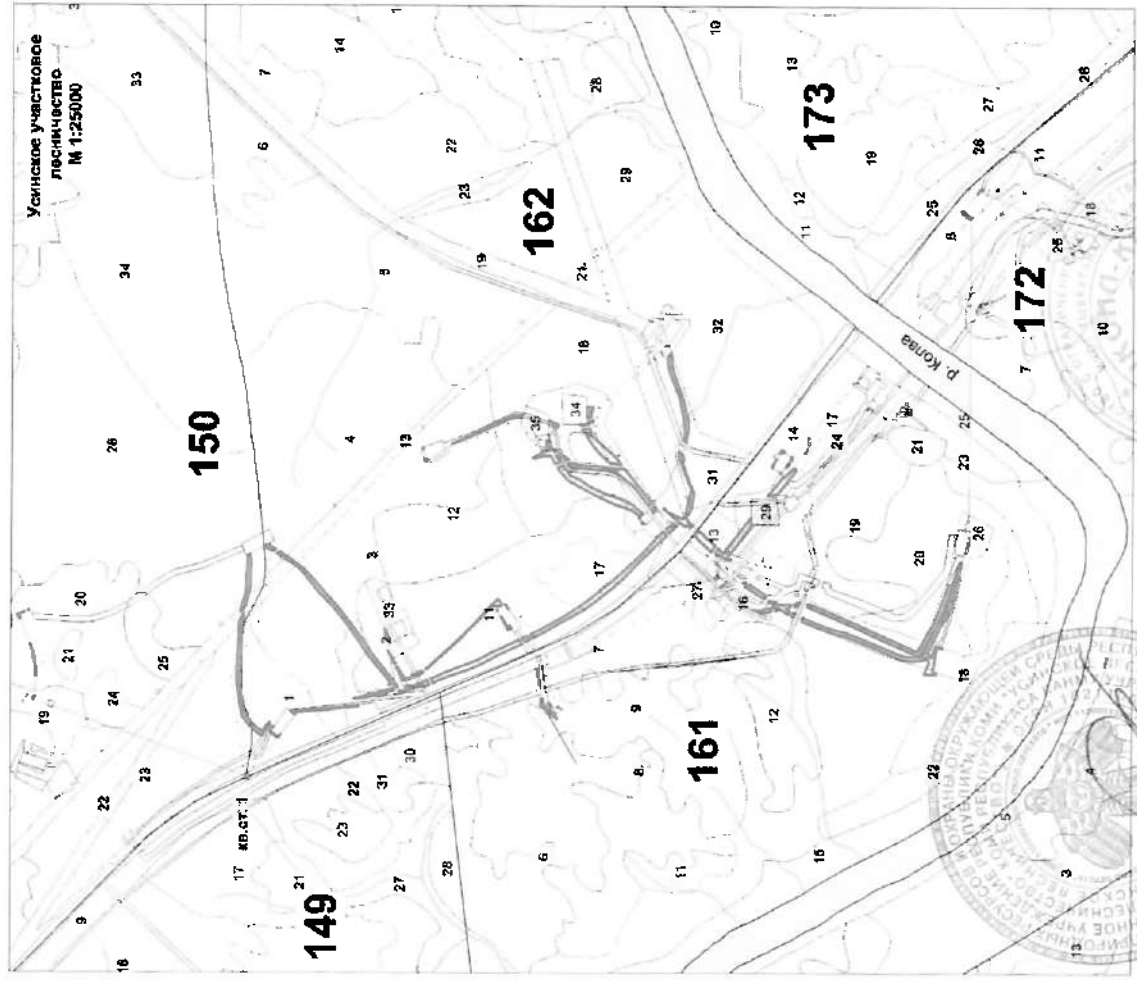
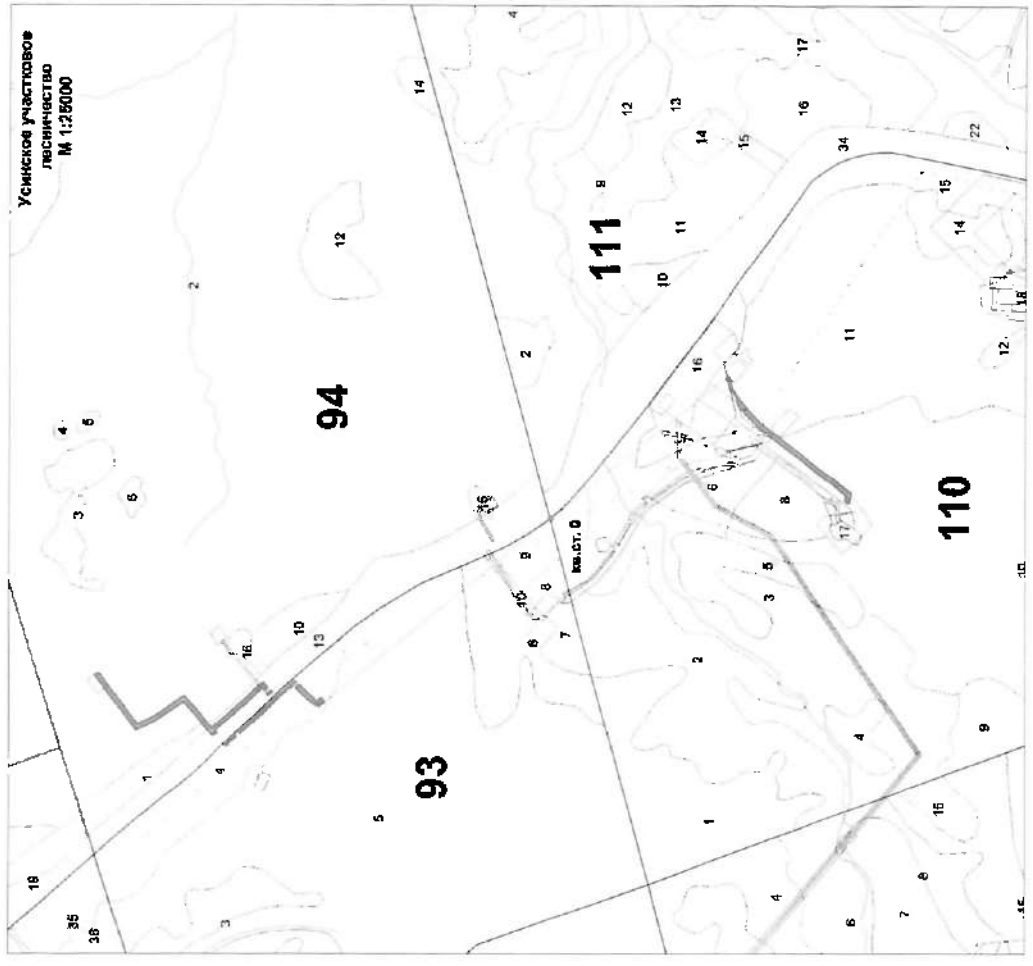
**СХЕМА РАСПОЛОЖЕНИЯ ПИЩЕПРИЕМНОГО ЛЕСНОГО УЧАСТКА**

Субъект Российской Федерации - Республика Коми  
Муниципальное образование - МО ГО "Усинск"  
Категория земель - земли лесного фонда

Приложение №1/1 к договору аренды лесного участка №С 0990330/61/20-А3 от 01.05.2020 г.

*доучета*

Цель предоставления лесного участка - Техническая и биологическая рекультивация земель, ликвидация объектов трубопроводного транспорта на месторождениях ТЭП «ЛУКОЙЛ-Усинскнефтегаз», в том числе на Вазьянском месторождении  
Особые отметки:



**Условные обозначения:**

- - обозначение границы испрашиваемого лесного участка;
- - обозначение границы ранее отведенного участка.

Общая площадь лесного участка - 50,4955 га.

От Арендодателя

Гаврилюк М.А.

От Арендатора

Лаврова Н.А.



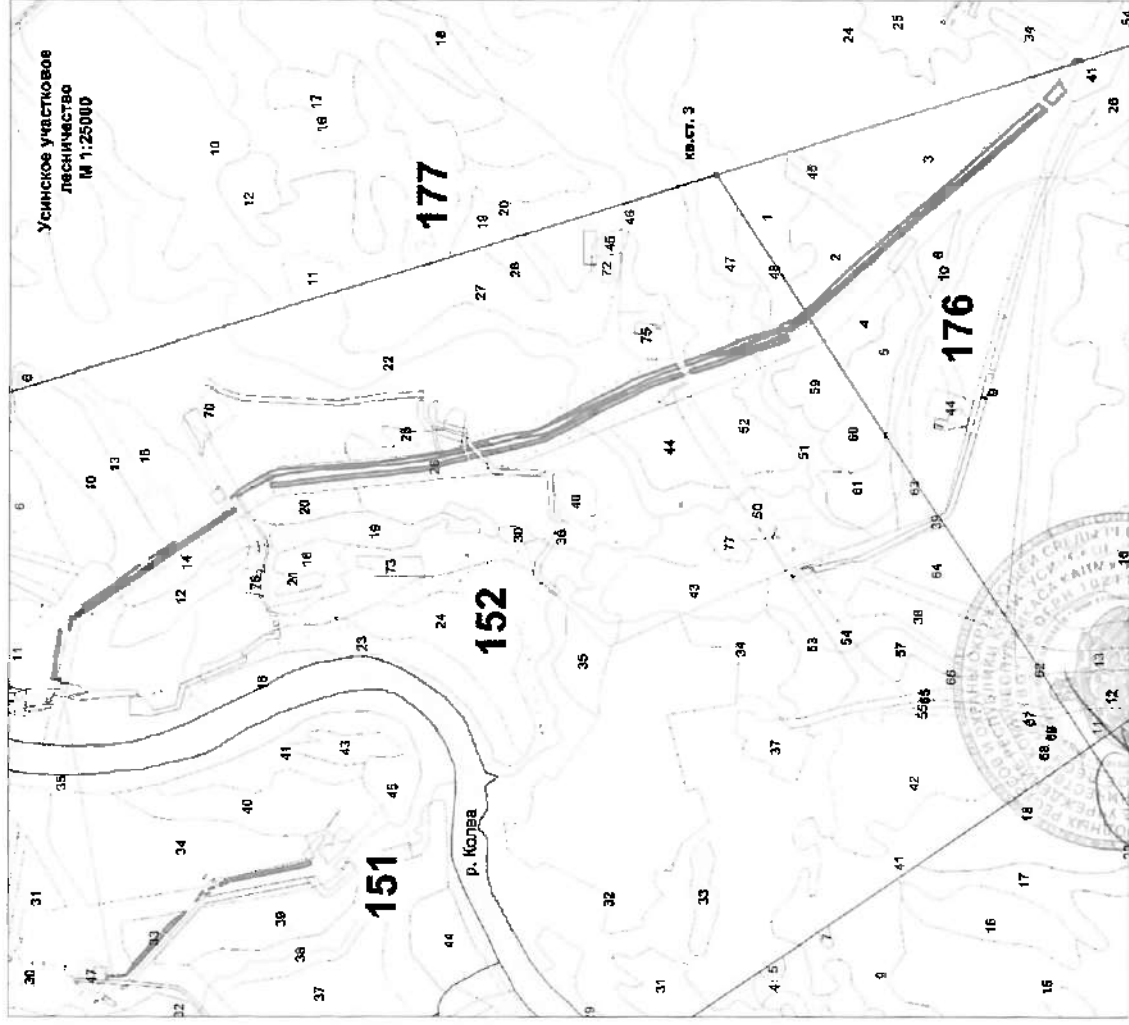
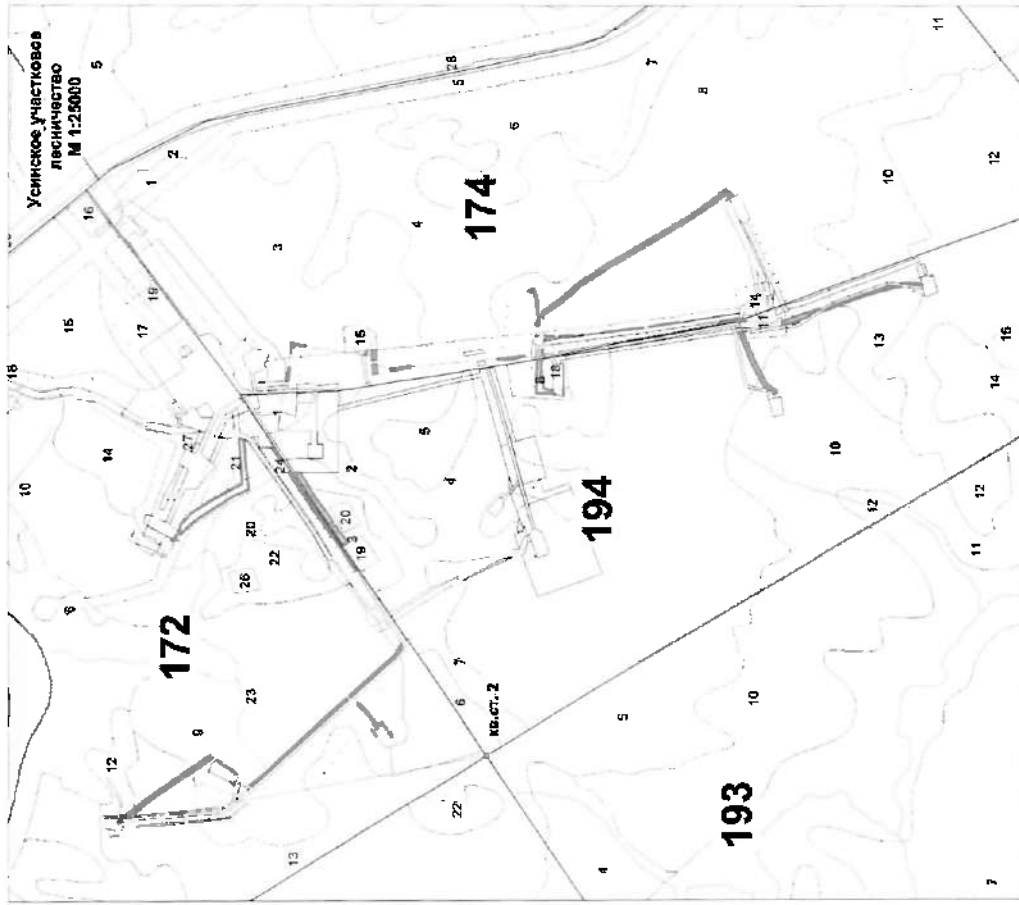
**СХЕМА РАСПОЛОЖЕНИЯ ПРУЖКИ ПРУЖИМЫ И ЛЕСНОГО УЧАСТКА**

Субъект Российской Федерации - Республика Коми  
Муниципальное образование - МО ГО "Усинск"  
Катастральная земельная кадастровая зона - земля лесного фонда

Приложение №1/2 к договору аренды лесного участка №С 0900530/61/20-А3 от 01.05.2020 г.

*документ*

Лесничество (лесопарк) - ГУ "Усинское лесничество"  
Участковое лесничество - Усинское  
Цель предоставления лесного участка - Техническая и биологическая рекультивационная земля, ликвидация объектов трубопроводного транспорта на месторождении ПП «ЛУКОЙЛ-Усинскоенафтегаз», в том числе на Воевожском месторождении  
Особые отметки: -



Условные обозначения:

- обозначение границы испрашиваемого лесного участка;
- обозначение границы ранее предоставленного участка.

От Арендодателя

Гаринджок М.А.



Общая площадь лесного участка - 50,4955 га.

От Арендатора

Лаврова Н.А.

*Лаврова*

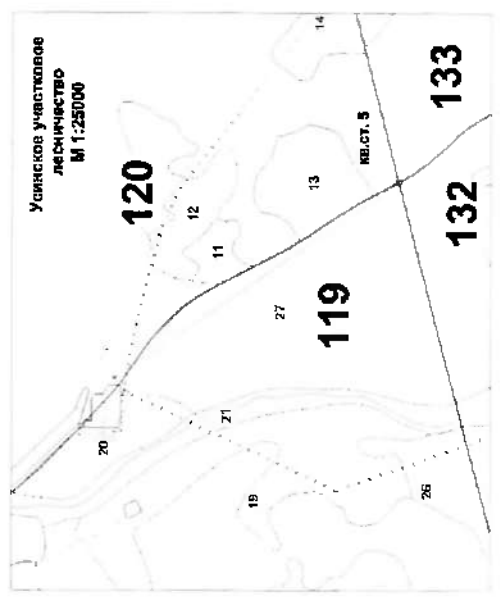
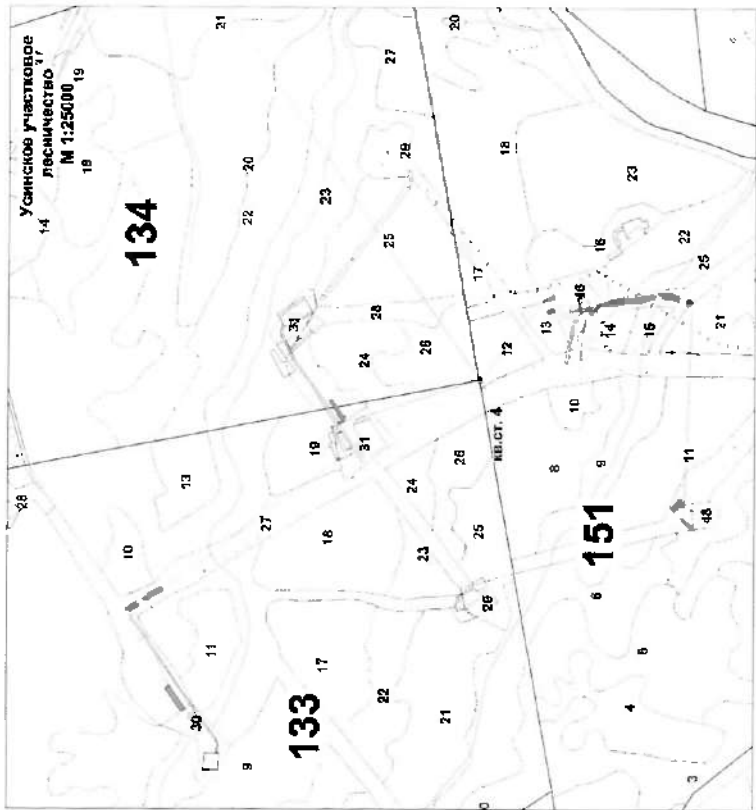
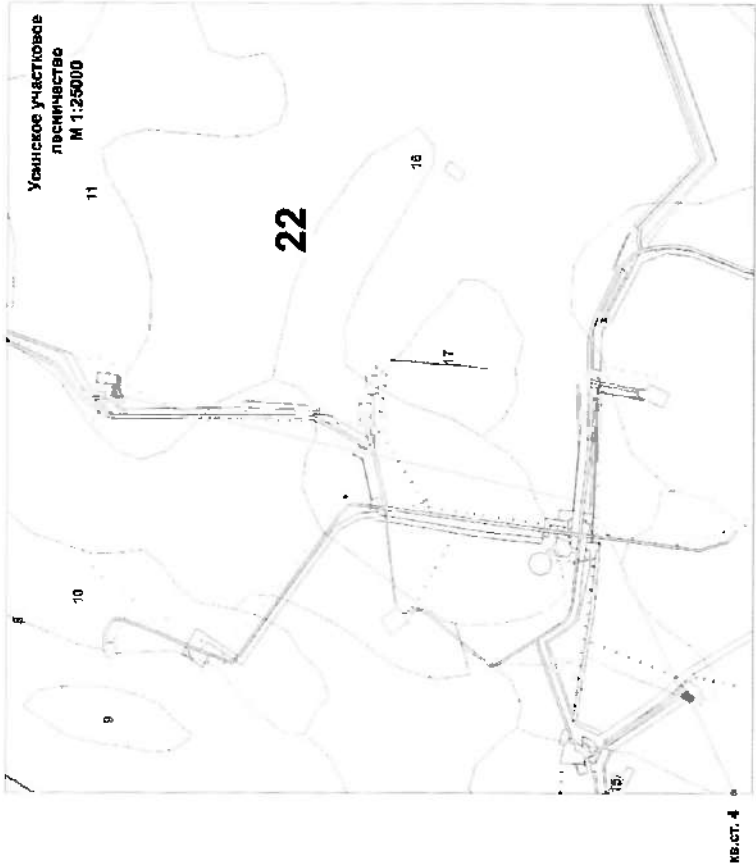
**СХЕМА РАСПОЛОЖЕНИЯ ПРИБЛИЖИТЕЛЬНЫХ ГРАНИЦ И ЛЕСНОГО УЧАСТКА**

Субъект Российской Федерации - Республика Коми  
Муниципальное образование - МО ГО "Усинск"  
Категория земель - земли лесного фонда

Приложение №3/3 к договору аренды лесного участка №С0990530/6/20-А3 от 01.05.2020 г.

*доучастка*

Цель предоставления лесного участка - Техническая и биологическая рекультивация земель, ликвидация объектов трубопроводного транспорта на месторождениях ТПП «ЛУКОЙЛ-Усинскнефтегаз», в том числе на Воевожском месторождении  
Особые отметки -



Условные обозначения:  
——— - обозначены границы испрашиваемого лесного участка;  
- - - - - обозначены границы ранее отведенного участка.



От Арендодателя Гаврилюк М.А.  
От Арендатора Лаврова Н.А.

# СХЕМА РАСПОЛОЖЕНИЯ ПРОЕКТИРУЕМОГО ЛЕСНОГО УЧАСТКА

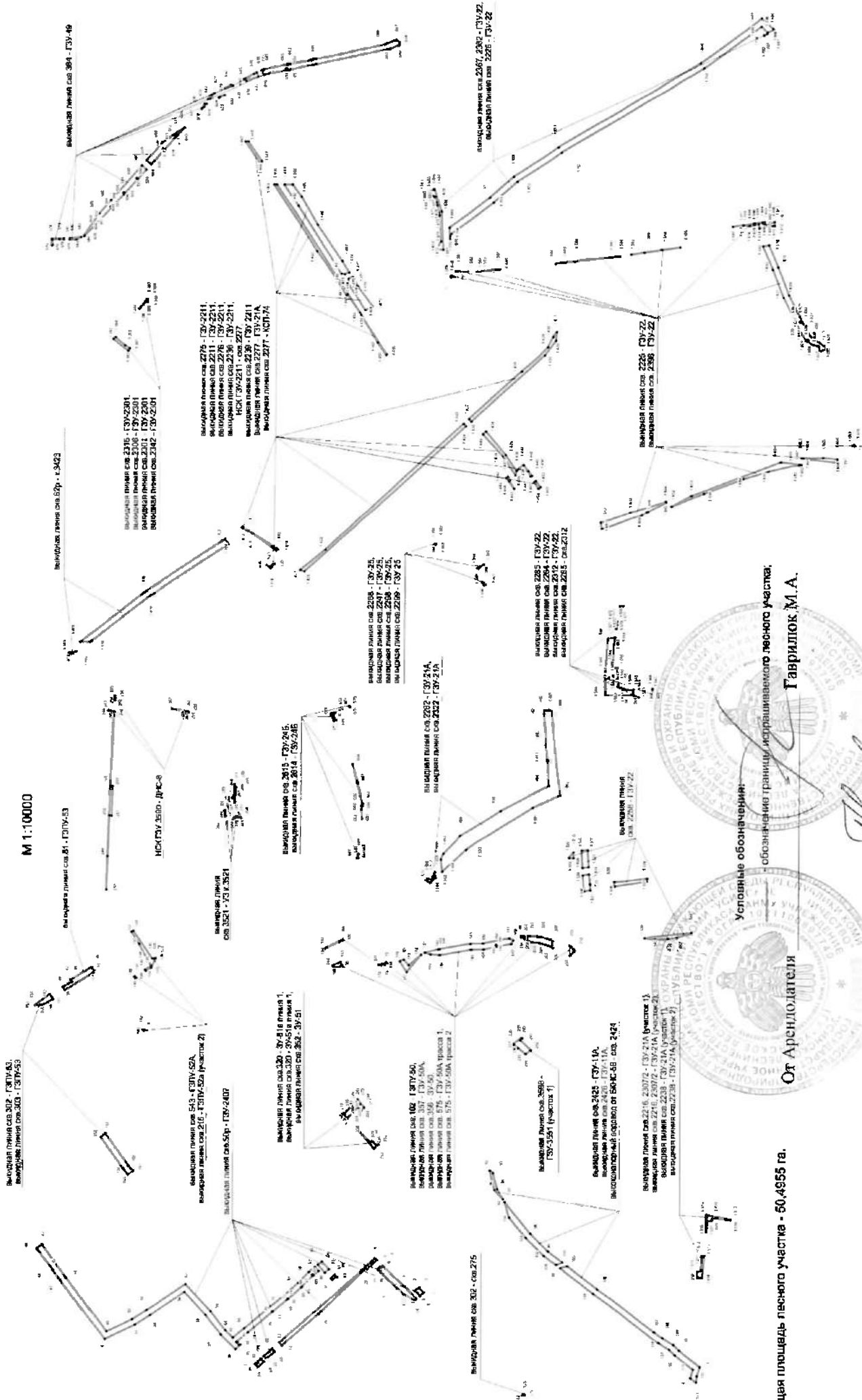
Субъект Российской Федерации - Республика Коми  
Муниципальное образование - МО ГО "Усинск"  
Категория земель - земли лесного фонда

Приложение №1/4 к договору аренды лесного  
участка №С 0990330/61/20-А3 от 01.05.2020 г.

09.08.22

Лесничество (лесопак) - ГУ "Усинское лесничество"  
Участковое лесничество - Усинское

Цель предоставления лесного участка - Техническая и эколого-лесовая рекультивация земель,  
ликвидация объектов трубопроводного транспорта на месторождениях ТПП «ЛУКОЙЛ-Усинскнефтегаз»,  
в том числе на Возевском месторождении  
Особые отметки: -



Условные обозначения:  
- обозначение границы испрашиваемого лесного участка;

Общая площадь лесного участка - 50,4955 га.

От Арендатора

Гаврилюк М.А.

От Арендатора

Лаврова Н.А.



Геоданные

2010822

Номера характерных точек	Направление румбы (азимуты) линий, °	Длина линий, метры
<i>выкидная линия скв.50р - ГЗУ-2407</i>		
<b>кв.ст. 0-1</b>	<b>СЗ:39° 13'</b>	<b>1362</b>
1-2	СВ:49° 02'	19
2-3	СЗ:41° 01'	14
3-4	ЮЗ:44° 47'	19
4-1	ЮВ:41° 31'	13
4-5	СЗ:37° 26'	14
5-6	СВ:46° 08'	48
6-7	СВ:43° 46'	84
7-8	СЗ:44° 43'	7
8-9	СВ:45° 00'	2
9-10	СЗ:44° 35'	10
10-11	ЮЗ:43° 48'	76
11-12	ЮЗ:43° 11'	25
12-13	ЮЗ:32° 09'	34
13-14	СЗ:01° 58'	1
14-5	ЮВ:49° 46'	7
<b>7-15</b>	<b>СВ:44° 32'</b>	<b>22</b>
15-16	СВ:44° 42'	7
16-17	СЗ:42° 06'	355
17-18	ЮЗ:48° 49'	10
18-19	ЮВ:41° 12'	133
19-20	ЮВ:44° 32'	185
20-21	ЮЗ:45° 30'	4
21-15	ЮВ:44° 31'	38
17-22	СЗ:42° 03'	27
22-23	ЮЗ:48° 57'	10
23-24	СЗ:41° 03'	23
24-25	СЗ:10° 09'	7
25-26	СВ:47° 29'	6
26-22	ЮВ:42° 09'	29
26-27	СЗ:42° 13'	12
27-28	ЮЗ:47° 39'	12
28-29	СЗ:42° 16'	22
29-30	СВ:46° 35'	12
30-31	ЮВ:41° 49'	6
31-32	ЮЗ:47° 49'	2
32-33	ЮВ:42° 11'	2
<b>33-34</b>	<b>СВ:47° 49'</b>	<b>2</b>
34-27	ЮВ:42° 14'	13
<b>30-35</b>	<b>СВ:53° 22'</b>	<b>67</b>
35-36	СЗ:41° 14'	18
36-37	СВ:45° 43'	57
37-38	СВ:51° 57'	68
38-39	СВ:48° 09'	90
39-40	СЗ:34° 48'	117
40-41	СЗ:32° 15'	49
41-42	СЗ:25° 53'	94
42-43	СВ:53° 48'	207
43-44	СВ:54° 46'	36
44-45	ЮВ:42° 31'	2
45-46	СВ:52° 00'	75
46-47	ЮВ:35° 21'	19
47-48	ЮЗ:54° 44'	111
48-49	ЮЗ:53° 48'	192
49-50	ЮВ:25° 53'	79
50-51	ЮВ:32° 14'	48
51-52	ЮВ:34° 48'	131
52-53	ЮЗ:48° 08'	105
53-54	ЮЗ:51° 57'	68
54-55	ЮЗ:46° 03'	27
55-56	ЮВ:38° 56'	40
56-57	ЮВ:41° 29'	196
57-58	ЮВ:46° 27'	42

Номера характерных точек	Направление румбы (азимуты) линий, °	Длина линий, метры
58-59	ЮВ:40° 04'	22
59-60	ЮЗ:49° 23'	15
60-61	СЗ:40° 06'	19
61-62	СВ:52° 57'	3
62-63	СЗ:36° 36'	2
63-64	ЮЗ:53° 47'	4
64-65	СЗ:46° 28'	42
65-66	СВ:52° 08'	1
66-67	СЗ:41° 19'	2
67-68	ЮЗ:48° 01'	1
68-69	СЗ:42° 48'	51
69-70	СВ:48° 49'	1
70-71	СЗ:42° 16'	2
71-72	ЮЗ:45° 00'	1
72-73	СЗ:41° 01'	52
73-74	СВ:50° 12'	1
74-75	СЗ:41° 19'	2
75-76	ЮЗ:50° 12'	1
76-77	СЗ:40° 59'	88
77-78	СЗ:38° 58'	39
78-79	ЮЗ:45° 00'	3
79-80	СЗ:37° 18'	1
80-81	ЮЗ:45° 14'	9
81-82	ЮВ:44° 05'	2
82-35	ЮЗ:34° 00'	3
<b>59-83</b>	<b>ЮВ:40° 07'</b>	<b>11</b>
83-84	ЮВ:40° 06'	14
84-85	ЮЗ:47° 52'	29
85-86	СЗ:42° 12'	15
86-83	СВ:49° 33'	30
<b>86-87</b>	<b>ЮЗ:44° 28'</b>	<b>23</b>
87-88	ЮВ:42° 00'	15
88-89	ЮЗ:44° 46'	9
89-90	СВ:01° 30'	4
90-91	СЗ:42° 30'	12
91-87	СВ:43° 39'	6
<i>выкидная линия скв.2425 - ГЗУ-11А, выкидная линия скв.2426 - ГЗУ-11А, высоконапорный водовод от БКНС-56 - скв. 2424</i>		
<b>кв.ст. 0-92</b>	<b>ЮВ:39° 06'</b>	<b>1066</b>
92-93	ЮЗ:39° 30'	11
93-94	ЮЗ:75° 14'	47
94-95	ЮЗ:61° 49'	33
95-96	СВ:48° 35'	35
96-92	СВ:77° 00'	56
<b>95-97</b>	<b>ЮЗ:54° 32'</b>	<b>10</b>
97-98	ЮЗ:51° 59'	115
98-99	ЮЗ:45° 38'	69
99-100	ЮЗ:36° 49'	52
100-101	СЗ:18° 55'	21
101-102	СВ:36° 46'	42
102-103	СВ:45° 40'	71
103-104	СВ:51° 35'	74
104-97	СВ:74° 50'	45
<b>100-105</b>	<b>ЮЗ:37° 26'</b>	<b>17</b>
105-106	ЮЗ:38° 56'	105
106-107	ЮЗ:37° 50'	199
107-108	ЮЗ:35° 21'	28
108-109	ЮЗ:32° 31'	35
109-110	ЮЗ:45° 27'	23
110-111	ЮЗ:39° 02'	72
111-112	СЗ:72° 56'	28
112-113	СЗ:84° 56'	18
113-114	СВ:40° 17'	20
114-115	ЮВ:72° 48'	25

Номера характерных точек	Направление румбы (азимуты) линий, °	Длина линий, метры
115-116	СВ:39° 04'	63
116-117	СВ:45° 17'	22
117-118	СВ:32° 32'	35
118-119	СВ:37° 33'	227
119-120	СВ:38° 49'	117
120-105	ЮВ:16° 00'	21
<i>выкидная линия скв.302 - скв.275</i>		
<b>кв.ст. 5-121</b>	<b>СЗ:34° 43'</b>	<b>1618</b>
121-122	СЗ:00° 01'	7
122-123	ЮВ:57° 04'	4
123-121	ЮЗ:35° 55'	6
<i>выкидная линия скв.543 - ГЗПУ-52А, выкидная линия скв.216 - ГЗПУ-52а (участок 2)</i>		
<b>кв.ст. 4-124</b>	<b>СЗ:17° 40'</b>	<b>682</b>
124-125	ЮВ:34° 23'	17
125-126	ЮВ:64° 20'	29
126-127	СЗ:02° 03'	1
127-128	СЗ:39° 55'	3
128-129	СВ:59° 45'	2
129-130	СЗ:04° 13'	5
130-131	СВ:55° 46'	93
131-132	СЗ:32° 47'	6
132-133	ЮЗ:57° 13'	39
133-134	ЮЗ:61° 53'	47
134-135	ЮЗ:59° 39'	23
135-136	СЗ:32° 08'	20
136-124	ЮЗ:54° 51'	4
136-137	СЗ:32° 04'	33
137-138	СЗ:31° 40'	4
138-139	ЮЗ:54° 05'	5
139-140	ЮВ:32° 41'	3
140-137	СВ:58° 07'	5
140-141	ЮЗ:79° 56'	148
141-142	СЗ:05° 54'	6
142-143	ЮЗ:60° 43'	2
143-141	ЮВ:29° 41'	5
<i>выкидная линия скв.81 - ГЗПУ-53</i>		
143-144	СЗ:36° 55'	1030
144-145	ЮВ:84° 26'	6
145-146	СВ:61° 30'	11
146-147	СЗ:31° 20'	68
147-148	ЮЗ:58° 37'	7
148-149	СЗ:31° 30'	28
149-150	ЮЗ:58° 44'	10
150-144	ЮВ:32° 24'	92
<i>выкидная линия скв.302 - ГЗПУ-53, выкидная линия скв.303 - ГЗПУ-53</i>		
150-151	СЗ:36° 37'	41
151-152	СВ:52° 23'	16
152-153	СЗ:37° 31'	50
153-154	ЮЗ:39° 17'	1
154-155	СЗ:00° 10'	18
155-156	ЮВ:25° 00'	17
156-151	ЮВ:33° 49'	19
156-157	ЮЗ:66° 06'	398
157-158	СЗ:38° 59'	17
158-159	ЮЗ:54° 37'	111
159-160	ЮЗ:51° 48'	18
160-161	ЮВ:36° 54'	17
161-162	СВ:51° 48'	18
162-157	СВ:54° 37'	112
<i>выкидная линия скв.102 - ГЗПУ-50, выкидная линия скв. 357 - ГЗУ-50А, выкидная линия скв.356 - ЗУ-50, выкидная линия скв. 575 - ГЗУ-50А трасса 1, выкидная линия скв. 575 - ГЗУ-50А трасса 2</i>		
<b>кв.ст. 4-163</b>	<b>ЮВ:50° 37'</b>	<b>482</b>
163-164	СВ:61° 42'	1
164-165	ЮВ:26° 47'	58
165-166	ЮЗ:71° 34'	3

Номера характерных точек	Направление румбы (азимуты) линий, °	Длина линий, метры
166-163	СЗ:24° 13'	57
166-167	СЗ:82° 51'	61
167-168	СЗ:24° 19'	23
168-169	ЮЗ:63° 26'	7
169-170	ЮВ:11° 05'	24
170-167	СВ:62° 11'	12
170-171	ЮВ:02° 43'	101
171-172	ЮВ:01° 53'	9
172-173	ЮЗ:07° 27'	8
173-174	ЮВ:27° 35'	9
174-175	СВ:57° 23'	3
175-171	СЗ:14° 21'	24
175-176	ЮВ:05° 49'	36
176-177	ЮЗ:57° 15'	36
177-178	ЮВ:50° 23'	63
178-179	СЗ:40° 55'	46
179-180	СВ:48° 32'	22
180-176	СЗ:26° 27'	12
178-181	ЮВ:25° 23'	11
181-182	ЮВ:14° 23'	38
182-183	СВ:79° 42'	1
183-184	ЮЗ:06° 28'	3
184-185	ЮВ:09° 56'	87
185-186	ЮВ:01° 22'	34
186-187	ЮВ:11° 18'	75
187-188	ЮЗ:29° 57'	12
188-189	СЗ:61° 16'	12
189-190	СЗ:11° 21'	44
190-191	ЮВ:63° 39'	6
191-192	СВ:25° 58'	2
192-193	СЗ:63° 36'	8
193-194	СЗ:11° 16'	31
194-195	СЗ:01° 22'	34
195-196	СЗ:09° 55'	88
196-197	СВ:05° 50'	27
197-181	СВ:16° 30'	14
188-198	ЮВ:28° 07'	23
198-199	ЮЗ:30° 05'	13
199-200	ЮВ:88° 16'	7
200-198	СЗ:01° 01'	11
200-201	ЮВ:01° 16'	9
201-202	СЗ:81° 35'	11
202-203	ЮЗ:29° 56'	11
203-204	ЮЗ:04° 53'	25
204-205	ЮЗ:15° 57'	23
205-206	ЮЗ:28° 19'	15
206-207	СВ:89° 15'	19
207-208	СВ:28° 33'	7
208-209	СВ:15° 52'	26
209-201	СВ:03° 31'	36
207-210	ЮЗ:14° 16'	50
210-211	ЮЗ:89° 18'	29
211-212	ЮВ:45° 12'	20
212-210	СВ:44° 48'	20
<i>выкидная линия скв.320 - ЗУ-51а линия 1, выкидная линия скв.320 - ЗУ-51а линия 1, выкидная линия скв.352 - ЗУ-51</i>		
212-213	СЗ:88° 17'	948
213-214	СВ:48° 20'	30
214-215	СЗ:49° 06'	52
215-216	СВ:01° 06'	5
216-217	ЮЗ:48° 18'	4
217-218	ЮВ:42° 20'	3
218-219	ЮЗ:45° 00'	1
219-220	СЗ:41° 43'	3
220-221	ЮЗ:48° 17'	16
221-222	ЮВ:48° 34'	42
222-223	ЮЗ:41° 28'	14
223-213	ЮВ:50° 13'	12

Номера характерных точек	Направление румбы (азимуты) линий, °	Длина линий, метры
223-224	СВ:75° 15'	18
224-225	СВ:52° 09'	8
225-226	ЮВ:33° 41'	1
226-227	ЮЗ:51° 40'	8
227-224	СЗ:36° 52'	1
223-228	СЗ:86° 15'	61
228-229	ЮЗ:42° 06'	41
229-230	ЮВ:39° 48'	6
230-231	ЮЗ:42° 15'	19
231-232	ЮВ:46° 30'	5
232-233	СЗ:49° 12'	18
233-228	СВ:48° 23'	61
<i>высказная линия св.3588 - ГЗУ-3551 (участок 1)</i>		
<b>кв.ст. 4-234</b>	<b>СВ:69° 01'</b>	<b>3138</b>
234-235	СВ:37° 54'	28
235-236	СВ:45° 57'	15
236-237	СЗ:34° 20'	3
237-238	СВ:36° 52'	1
238-239	ЮВ:38° 04'	29
239-240	ЮЗ:40° 04'	3
240-241	СЗ:34° 45'	6
241-242	ЮЗ:43° 58'	42
242-234	СЗ:38° 13'	18
<i>НСК ГЗУ 3590 - ДНС-8</i>		
<b>238-243</b>	<b>СВ:65° 27'</b>	<b>1008</b>
243-244	ЮВ:88° 38'	93
244-245	ЮВ:87° 40'	402
245-246	СВ:10° 49'	14
246-247	СВ:87° 43'	1
247-248	ЮЗ:09° 58'	15
248-249	СЗ:87° 37'	208
249-250	ЮЗ:02° 01'	6
250-251	СЗ:88° 06'	81
251-252	СВ:02° 20'	6
<b>252-243</b>	<b>СЗ:87° 47'</b>	<b>207</b>
248-253	ЮВ:89° 32'	31
253-254	ЮВ:86° 51'	13
254-255	ЮЗ:23° 30'	1
255-256	СЗ:87° 14'	13
256-253	СВ:11° 19'	1
<b>256-257</b>	<b>ЮЗ:08° 02'</b>	<b>160</b>
257-258	ЮЗ:09° 37'	47
258-259	СЗ:70° 15'	2
259-260	СВ:10° 46'	7
260-257	СВ:12° 24'	40
<b>259-261</b>	<b>СВ:75° 58'</b>	<b>1</b>
261-262	СЗ:66° 48'	1
262-263	СВ:15° 12'	5
263-261	ЮЗ:10° 44'	5
<i>высказная линия св.3521 - УЗ к.3521</i>		
<b>243-264</b>	<b>СВ:12° 50'</b>	<b>2266</b>
264-265	СВ:67° 13'	49
265-266	ЮВ:83° 36'	24
<b>266-267</b>	<b>СВ:01° 47'</b>	<b>3</b>
267-268	СВ:90° 01'	2
<b>268-269</b>	<b>СЗ:00° 51'</b>	<b>3</b>
269-270	ЮВ:83° 30'	13
270-271	СВ:67° 18'	10
271-272	СЗ:83° 15'	38
272-273	СВ:05° 22'	18
273-274	ЮЗ:76° 30'	57
<b>274-275</b>	<b>ЮВ:03° 44'</b>	<b>11</b>
275-276	ЮЗ:21° 02'	1
276-277	ЮВ:36° 17'	5
277-264	ЮЗ:20° 19'	13
277-278	СЗ:36° 05'	7
278-279	СЗ:36° 02'	3
279-280	СЗ:02° 37'	7

Номера характерных точек	Направление румбы (азимуты) линий, °	Длина линий, метры
280-281	СВ:77° 00'	1
281-278	ЮВ:03° 48'	9
<b>281-282</b>	<b>СВ:22° 27'</b>	<b>15</b>
282-283	СЗ:00° 01'	1
283-284	СВ:81° 08'	15
<b>284-282</b>	<b>ЮЗ:75° 44'</b>	<b>15</b>
<i>НСК УПЗ-2 - УПЗ-10 (2 линии), НСК УПЗ-2 - УПЗ-10 (участок 1), НСК УПЗ-2 - УПЗ-10 (участок 2)</i>		
<b>кв.ст. 3-285</b>	<b>ЮВ:17° 08'</b>	<b>1738</b>
285-286	ЮВ:55° 40'	26
286-287	ЮЗ:46° 32'	12
287-288	ЮВ:54° 31'	20
288-289	ЮЗ:36° 16'	22
289-285	СЗ:17° 11'	55
<b>289-290</b>	<b>СЗ:59° 04'</b>	<b>161</b>
290-291	СВ:60° 47'	56
291-292	СЗ:48° 33'	111
292-293	ЮЗ:37° 53'	46
293-290	ЮВ:43° 58'	90
<b>293-294</b>	<b>СЗ:41° 37'</b>	<b>37</b>
294-295	СВ:38° 22'	48
295-296	СЗ:51° 25'	12
296-297	СЗ:39° 59'	122
297-298	СЗ:42° 04'	180
298-299	СЗ:42° 06'	202
299-300	СЗ:40° 20'	171
300-301	СЗ:40° 03'	176
301-302	ЮЗ:37° 03'	23
302-303	ЮВ:40° 24'	213
303-304	ЮВ:40° 24'	417
304-305	ЮВ:40° 24'	229
305-306	ЮВ:31° 26'	1
306-307	ЮВ:03° 49'	2
307-308	ЮЗ:23° 12'	2
308-309	ЮЗ:39° 41'	12
309-294	ЮВ:41° 11'	2
<b>302-310</b>	<b>СЗ:40° 15'</b>	<b>10</b>
310-311	СВ:37° 07'	23
311-312	СЗ:41° 22'	137
312-313	СЗ:42° 30'	144
313-314	СЗ:43° 46'	221
314-315	СЗ:40° 20'	135
315-316	СЗ:22° 12'	75
316-317	ЮЗ:73° 43'	13
317-318	СЗ:20° 01'	20
318-319	СЗ:16° 27'	177
319-320	СЗ:22° 51'	164
320-321	СЗ:17° 54'	119
321-322	ЮЗ:58° 01'	22
322-323	ЮВ:19° 58'	114
323-324	ЮВ:20° 39'	186
324-325	ЮВ:20° 38'	206
325-326	ЮВ:36° 18'	144
326-327	ЮВ:42° 06'	242
327-328	ЮВ:42° 06'	150
328-310	ЮВ:42° 00'	158
<b>322-329</b>	<b>СЗ:18° 01'</b>	<b>43</b>
329-330	СВ:58° 59'	22
330-331	СЗ:19° 21'	213
331-332	СЗ:31° 34'	40
332-333	СЗ:26° 46'	105
333-334	СЗ:25° 09'	115
334-335	СЗ:29° 03'	63
335-336	СЗ:26° 16'	56
336-337	СЗ:28° 33'	22
337-338	СЗ:29° 54'	44
338-339	ЮВ:23° 16'	450
340-341	ЮВ:20° 26'	41



Номера характерных точек	Направление румбы (азимуты) линий, °	Длина линий, метры
341-342	ЮВ:25° 42'	30
342-329	ЮВ:18° 03'	80
<b>342-343</b>	<b>ЮВ:63° 08'</b>	<b>13</b>
343-344	СВ:33° 41'	1
344-345	ЮВ:45° 00'	1
345-346	ЮЗ:33° 41'	1
346-343	СЗ:45° 00'	1
338-347	СЗ:23° 17'	85
347-348	СЗ:09° 34'	136
348-349	СЗ:13° 31'	96
349-350	ЮЗ:38° 28'	34
350-351	ЮВ:14° 16'	120
351-347	ЮВ:23° 15'	92
350-352	СЗ:14° 09'	13
352-353	СВ:38° 27'	34
353-354	СЗ:13° 38'	22
354-355	ЮЗ:35° 16'	36
355-352	ЮВ:13° 56'	20
<b>355-356</b>	<b>СЗ:08° 00'</b>	<b>13</b>
356-357	СВ:35° 18'	34
357-358	СЗ:19° 23'	12
358-359	ЮЗ:47° 04'	26
<b>359-356</b>	<b>ЮВ:08° 10'</b>	<b>21</b>
359-360	СЗ:08° 03'	33
360-361	СВ:46° 59'	15
361-362	ЮЗ:83° 37'	13
362-360	ЮВ:08° 10'	9
362-363	СЗ:08° 09'	29
363-364	СВ:48° 55'	8
364-365	ЮВ:30° 46'	2
365-366	СЗ:20° 40'	16
366-367	СЗ:10° 40'	48
<b>367-368</b>	<b>СЗ:07° 00'</b>	<b>31</b>
368-369	ЮЗ:58° 17'	3
369-363	ЮВ:08° 06'	95
<b>369-370</b>	<b>СЗ:07° 57'</b>	<b>16</b>
370-371	СВ:57° 41'	3
371-372	СЗ:09° 09'	144
372-370	ЮВ:08° 05'	145
372-373	СЗ:08° 06'	145
373-374	СЗ:06° 20'	65
<b>374-375</b>	<b>СЗ:04° 03'</b>	<b>180</b>
375-376	СЗ:04° 46'	197
<b>376-377</b>	<b>СЗ:12° 38'</b>	<b>49</b>
377-378	СЗ:25° 43'	50
378-379	СЗ:30° 44'	104
379-380	СЗ:38° 29'	28
380-381	СЗ:42° 59'	24
381-382	СЗ:35° 00'	23
382-383	ЮЗ:55° 43'	5
383-384	ЮЗ:10° 47'	1
<b>384-385</b>	<b>СВ:55° 24'</b>	<b>2</b>
385-386	ЮВ:34° 44'	24
386-387	ЮЗ:55° 43'	1
387-388	ЮВ:35° 11'	9
388-389	ЮЗ:56° 30'	12
389-390	ЮВ:35° 20'	46
390-391	ЮВ:26° 16'	73
<b>391-392</b>	<b>ЮВ:35° 46'</b>	<b>62</b>
392-393	ЮВ:08° 06'	33
<b>393-394</b>	<b>ЮВ:10° 41'</b>	<b>47</b>
394-395	ЮВ:06° 54'	100
<b>395-373</b>	<b>ЮВ:08° 05'</b>	<b>316</b>
<b>384-396</b>	<b>ЮЗ:70° 41'</b>	<b>48</b>
396-397	СЗ:47° 01'	37
397-398	СВ:52° 53'	12
398-399	СЗ:34° 18'	324
399-400	СЗ:36° 03'	111

Номера характерных точек	Направление румбы (азимуты) линий, °	Длина линий, метры
400-401	СЗ:36° 04'	145
401-402	СЗ:36° 04'	251
402-403	ЮВ:11° 01'	10
403-404	ЮВ:34° 50'	249
404-405	ЮВ:32° 56'	71
405-406	ЮВ:35° 13'	137
406-407	ЮВ:34° 21'	401
407-396	СВ:55° 32'	12
<b>402-408</b>	<b>СЗ:10° 55'</b>	<b>14</b>
408-409	ЮВ:36° 02'	51
409-410	ЮВ:36° 04'	251
410-411	СЗ:32° 58'	30
411-412	СЗ:35° 26'	107
412-413	СЗ:34° 24'	171
413-414	СЗ:29° 03'	13
414-408	ЮВ:10° 52'	22
<b>414-415</b>	<b>ЮВ:50° 21'</b>	<b>57</b>
415-416	ЮВ:29° 32'	80
416-417	ЮВ:36° 53'	89
417-418	ЮВ:41° 30'	59
418-419	ЮВ:36° 41'	90
419-420	СЗ:34° 02'	52
420-421	СЗ:39° 47'	105
421-415	СЗ:33° 51'	161
<b>419-422</b>	<b>ЮВ:34° 02'</b>	<b>62</b>
422-423	ЮВ:33° 38'	118
423-424	ЮВ:36° 26'	21
424-422	СЗ:34° 03'	139
<b>402-425</b>	<b>СЗ:47° 26'</b>	<b>17</b>
425-426	СЗ:34° 32'	5
426-427	СЗ:28° 14'	6
427-428	ЮВ:48° 26'	4
428-429	ЮВ:09° 28'	1
429-430	СВ:81° 52'	1
430-431	ЮВ:49° 24'	1
431-425	ЮВ:10° 53'	5
431-432	СЗ:10° 54'	10
432-433	СЗ:48° 28'	15
433-434	СЗ:28° 25'	21
434-435	СЗ:80° 42'	45
435-436	ЮВ:86° 08'	60
<b>436-432</b>	<b>ЮВ:10° 57'</b>	<b>32</b>
436-437	СЗ:49° 54'	78
437-438	СЗ:80° 39'	32
438-439	СЗ:78° 24'	94
439-440	ЮЗ:10° 11'	8
440-441	СЗ:80° 08'	61
441-442	СВ:09° 20'	4
442-443	СЗ:82° 09'	44
443-444	ЮЗ:01° 23'	13
444-445	ЮВ:81° 52'	21
445-446	ЮВ:80° 57'	39
446-447	СВ:46° 26'	7
447-448	ЮВ:80° 42'	162
<b>448-437</b>	<b>СВ:37° 39'</b>	<b>8</b>
444-449	ЮЗ:01° 09'	20
449-450	<b>ЮВ:81° 34'</b>	<b>1</b>
450-451	ЮЗ:02° 14'	6
451-452	СЗ:76° 30'	1
452-449	СВ:01° 22'	6
<b>391-454</b>	<b>ЮВ:26° 16'</b>	<b>35</b>
454-453	ЮВ:35° 59'	25
<b>453-455</b>	<b>ЮВ:08° 13'</b>	<b>14</b>
455-454	СЗ:26° 16'	38
<b>455-456</b>	<b>СЗ:64° 03'</b>	<b>32</b>
456-457	ЮВ:03° 45'	73
457-458	ЮВ:07° 38'	77
458-459	<b>ЮВ:06° 40'</b>	<b>246</b>

Номера характерных точек	Направление румбы (азимуты) линий, °	Длина линий, метры
459-460	ЮВ:04° 23'	147
460-461	ЮВ:06° 51'	153
461-462	ЮВ:09° 51'	52
462-463	ЮВ:18° 38'	86
463-464	ЮВ:12° 42'	82
464-465	ЮЗ:79° 13'	17
465-466	СЗ:12° 44'	81
466-467	СЗ:18° 36'	86
467-468	СЗ:09° 52'	54
468-469	СЗ:06° 50'	154
469-470	СЗ:04° 24'	147
470-471	СЗ:06° 40'	246
471-472	СЗ:07° 38'	78
472-473	СЗ:03° 46'	73
473-456	СВ:86° 15'	17
360-474	ЮЗ:47° 15'	7
474-475	ЮЗ:47° 26'	3
475-476	СЗ:11° 45'	14
476-477	СВ:49° 02'	3
477-478	СВ:84° 17'	2
478-474	ЮВ:08° 10'	14
478-479	СЗ:08° 05'	28
479-480	СЗ:08° 06'	93
480-481	ЮЗ:57° 45'	14
481-482	ЮВ:10° 27'	16
482-483	ЮВ:09° 18'	58
483-484	ЮВ:19° 01'	22
484-485	СВ:48° 35'	2
485-486	СЗ:01° 56'	6
486-479	СВ:87° 43'	4
480-487	СЗ:07° 57'	16
487-488	СЗ:08° 06'	526
488-489	ЮВ:00° 34'	15
489-490	ЮВ:04° 20'	153
490-491	ЮВ:07° 12'	65
491-492	ЮВ:03° 11'	46
492-493	ЮВ:07° 05'	161
493-494	ЮВ:11° 46'	94
494-487	СВ:57° 51'	15
475-495	ЮЗ:47° 02'	24
495-496	СЗ:14° 02'	24
496-497	ЮЗ:79° 25'	17
497-498	ЮВ:14° 39'	20
498-499	ЮВ:12° 18'	15
499-495	СВ:47° 05'	20
499-500	ЮВ:12° 28'	31
500-501	СВ:47° 05'	20
501-502	ЮВ:12° 22'	26
502-503	ЮЗ:39° 35'	22
503-500	СЗ:12° 23'	29
503-504	ЮВ:12° 18'	11
504-505	СВ:39° 46'	22
505-506	ЮВ:12° 22'	21
506-507	ЮЗ:38° 27'	22
507-504	СЗ:12° 25'	22
507-508	ЮВ:12° 38'	13
508-509	СВ:38° 21'	22
509-510	ЮВ:13° 11'	232
510-511	ЮВ:26° 47'	121
511-512	ЮВ:28° 49'	149
512-513	ЮВ:27° 50'	70
513-514	ЮВ:24° 53'	138
514-515	ЮВ:26° 20'	94
515-516	ЮВ:18° 05'	87
516-517	ЮВ:19° 29'	54
517-518	ЮЗ:59° 02'	17
518-519	СЗ:18° 38'	144
519-520	СЗ:26° 21'	93

Номера характерных точек	Направление румбы (азимуты) линий, °	Длина линий, метры
520-521	СЗ:24° 54'	138
521-522	СЗ:27° 50'	69
522-523	СЗ:28° 49'	150
523-524	СЗ:26° 48'	123
524-508	СЗ:13° 13'	220
351-525	ЮВ:05° 07'	19
525-526	ЮВ:09° 04'	111
526-527	ЮВ:17° 45'	29
527-528	ЮВ:24° 06'	65
528-529	ЮВ:31° 37'	131
529-530	ЮВ:24° 52'	131
530-531	ЮВ:27° 25'	90
531-532	СЗ:23° 14'	37
532-525	СЗ:23° 16'	514
518-533	ЮВ:15° 30'	45
533-534	СВ:57° 53'	18
534-535	ЮВ:16° 25'	140
535-536	ЮВ:21° 05'	133
536-537	ЮВ:20° 50'	74
537-538	ЮВ:18° 16'	89
538-539	ЮВ:19° 17'	30
539-540	СВ:73° 07'	14
540-541	СЗ:25° 05'	73
541-542	СЗ:18° 24'	43
542-543	СЗ:15° 33'	61
543-544	СЗ:17° 30'	113
544-545	СЗ:05° 42'	28
545-546	СЗ:12° 25'	8
546-547	ЮВ:20° 39'	26
547-548	ЮВ:20° 40'	336
548-549	ЮВ:36° 18'	145
549-550	ЮВ:42° 04'	552
550-551	ЮЗ:36° 12'	13
551-552	СЗ:39° 48'	91
552-553	СЗ:42° 38'	345
553-554	СЗ:40° 45'	183
554-555	СЗ:34° 39'	59
555-556	СЗ:30° 19'	45
556-557	ЮЗ:73° 04'	34
557-558	СЗ:19° 09'	87
558-559	СЗ:17° 36'	63
559-560	СЗ:22° 18'	100
560-561	СЗ:20° 09'	92
561-533	СЗ:16° 27'	136
551-562	ЮВ:38° 13'	10
562-563	СВ:35° 07'	14
563-564	ЮВ:40° 24'	232
564-565	ЮВ:40° 24'	301
565-566	ЮВ:40° 24'	323
566-567	ЮЗ:39° 37'	8
567-568	СЗ:40° 22'	153
568-569	СЗ:42° 00'	190
569-570	СЗ:41° 05'	300
570-571	СЗ:38° 16'	119
571-572	СЗ:42° 03'	64
572-562	СЗ:38° 19'	27
<i>выкидная линия скв. 384 - ГЗУ-49</i>		
452-573	ЮЗ:79° 40'	1418
573-574	СЗ:03° 30'	33
574-575	СВ:90° 01'	17
575-576	ЮВ:04° 11'	2
576-577	СВ:85° 15'	15
577-578	ЮВ:04° 59'	20
578-579	ЮЗ:01° 48'	11
579-573	ЮВ:77° 58'	3
579-580	ЮЗ:01° 44'	17
580-581	ЮВ:78° 56'	5
581-582	ЮВ:03° 27'	31

Номера характерных точек	Направление румбы (азимуты) линий, °	Длина линий, метры
582-583	СЗ:25° 32'	16
583-580	СВ:01° 40'	17
<b>582-584</b>	<b>ЮВ:25° 57'</b>	<b>8</b>
584-585	ЮВ:56° 19'	72
585-586	ЮВ:48° 27'	51
586-587	ЮВ:48° 31'	128
587-588	ЮЗ:42° 36'	17
588-589	СЗ:46° 53'	35
<b>589-590</b>	<b>СВ:42° 28'</b>	<b>4</b>
590-591	СЗ:46° 51'	2
591-592	ЮЗ:42° 28'	4
592-593	СЗ:47° 47'	52
593-594	СВ:43° 55'	4
594-595	СЗ:45° 55'	2
595-596	ЮЗ:42° 53'	4
<b>596-597</b>	<b>СЗ:47° 44'</b>	<b>51</b>
597-598	СВ:42° 38'	4
598-599	СЗ:48° 41'	2
599-600	ЮЗ:42° 08'	4
600-601	СЗ:46° 47'	62
<b>601-602</b>	<b>СВ:41° 55'</b>	<b>3</b>
602-603	СЗ:46° 51'	2
603-604	ЮЗ:41° 51'	3
<b>604-605</b>	<b>СЗ:45° 43'</b>	<b>40</b>
605-584	СЗ:25° 24'	2
<b>588-606</b>	<b>ЮВ:46° 51'</b>	<b>20</b>
606-607	СВ:42° 44'	17
<b>607-608</b>	<b>ЮВ:46° 51'</b>	<b>64</b>
608-609	ЮВ:34° 13'	75
609-610	СЗ:47° 22'	32
<b>610-611</b>	<b>СВ:44° 09'</b>	<b>5</b>
611-612	СЗ:47° 49'	2
612-613	ЮЗ:44° 34'	5
<b>613-614</b>	<b>СЗ:47° 16'</b>	<b>48</b>
614-615	СВ:42° 31'	5
615-616	СЗ:49° 41'	2
616-617	ЮЗ:42° 28'	5
617-606	СЗ:46° 53'	53
<b>609-618</b>	<b>ЮВ:46° 28'</b>	<b>77</b>
618-619	СЗ:37° 03'	6
619-620	СВ:41° 38'	1
<b>620-621</b>	<b>СЗ:47° 49'</b>	<b>2</b>
621-622	ЮВ:55° 27'	15
622-623	ЮВ:09° 05'	5
<b>623-618</b>	<b>СЗ:51° 10'</b>	<b>10</b>
<b>623-624</b>	<b>ЮВ:52° 02'</b>	<b>17</b>
<b>624-625</b>	<b>СЗ:10° 28'</b>	<b>7</b>
625-626	ЮВ:55° 25'	17
626-627	ЮВ:26° 16'	9
627-624	СЗ:56° 30'	20
<b>627-628</b>	<b>ЮЗ:44° 32'</b>	<b>18</b>
<b>628-629</b>	<b>ЮВ:51° 20'</b>	<b>3</b>
629-630	ЮВ:19° 24'	14
630-631	СЗ:25° 55'	16
631-628	СЗ:11° 53'	1
<b>630-632</b>	<b>СВ:78° 43'</b>	<b>18</b>
632-633	ЮВ:16° 23'	27
<b>633-634</b>	<b>СВ:34° 40'</b>	<b>5</b>
634-632	СЗ:25° 42'	24
<b>634-635</b>	<b>ЮВ:23° 02'</b>	<b>37</b>
635-636	ЮЗ:34° 24'	8
636-637	ЮВ:19° 22'	36
637-638	СВ:63° 46'	12
638-639	СЗ:23° 20'	9
<b>639-640</b>	<b>СЗ:28° 43'</b>	<b>27</b>
640-635	СЗ:23° 32'	3
<b>638-641</b>	<b>ЮВ:23° 25'</b>	<b>16</b>
641-642	ЮВ:23° 30'	5

Номера характерных точек	Направление румбы (азимуты) линий, °	Длина линий, метры
642-643	ЮВ:12° 28'	69
643-644	ЮВ:10° 10'	64
644-645	СВ:78° 07'	1
645-646	ЮВ:11° 49'	210
646-647	ЮВ:22° 05'	36
647-648	ЮЗ:42° 38'	12
648-649	СЗ:75° 03'	8
649-650	СЗ:21° 06'	25
650-651	СЗ:11° 48'	293
651-652	СВ:71° 46'	5
652-653	СЗ:18° 51'	2
653-654	ЮЗ:72° 11'	4
654-655	СЗ:11° 47'	63
655-641	СВ:63° 43'	14
<i>выходная линия скв.2615 - ГЗУ-24Б, выходная линия скв.2614 - ГЗУ-24Б</i>		
<b>кв.ст. 1-656</b>	<b>СВ:20° 15'</b>	<b>1062</b>
656-657	СВ:15° 25'	3
657-658	ЮВ:77° 41'	12
658-659	ЮЗ:12° 23'	2
659-660	СЗ:78° 27'	12
660-656	ЮЗ:40° 14'	1
<b>658-661</b>	<b>ЮВ:84° 17'</b>	<b>99</b>
661-662	СЗ:00° 01'	1
662-663	СВ:87° 15'	35
663-664	ЮВ:08° 38'	4
664-661	СЗ:87° 38'	35
<b>664-665</b>	<b>ЮВ:88° 23'</b>	<b>4</b>
665-666	ЮВ:87° 16'	3
666-667	СВ:77° 28'	59
667-668	СВ:73° 26'	54
668-665	ЮЗ:76° 00'	117
668-669	СВ:68° 34'	130
669-670	СЗ:28° 39'	6
670-671	СВ:63° 26'	23
671-672	ЮВ:22° 12'	33
672-673	СЗ:32° 06'	29
673-669	ЮЗ:59° 53'	17
<b>672-674</b>	<b>ЮВ:22° 07'</b>	<b>21</b>
674-675	ЮВ:22° 27'	3
675-676	ЮЗ:67° 07'	2
676-674	СВ:21° 48'	4
<i>высокотпорный водовод ВБНГ-2 - скв.2610, ВБНГ-2 - скв.2295, ВБНГ-2 - скв.2320, ВБНГ-2 - скв.2338, выходная линия скв.2213-ГЗУ-24А, скв.2215-ГЗУ-24А, скв.2290-ГЗУ-24А, скв.2230-ГЗУ-24А, скв.2231-скв.2230, скв.2266 - ГЗУ-24, скв.2223 - ГЗУ-24, скв.2293 - ГЗУ-24, скв.2243 - ГЗУ-24, скв.2244 - ГЗУ-24, скв.2234 - ГЗУ-23, скв.2323 - ГЗУ-23, скв.2245 - ГЗУ-23, скв.2253 - ГЗУ-23, скв.2272 - ГЗУ-23, скв.2242 - ГЗУ-23, скв.2274-к.2254</i>		
<b>кв.ст. 1-677</b>	<b>ЮВ:51° 38'</b>	<b>240</b>
677-678	ЮВ:53° 37'	18
678-679	СЗ:52° 29'	16
679-680	СВ:35° 41'	2
680-677	ЮЗ:67° 52'	3
680-681	СВ:36° 07'	5
681-682	СЗ:22° 44'	4
682-683	СВ:36° 27'	30
<b>683-684</b>	<b>ЮВ:68° 50'</b>	<b>3</b>
684-681	ЮЗ:36° 02'	33
<b>684-685</b>	<b>СВ:42° 35'</b>	<b>11</b>
685-686	ЮВ:46° 19'	26
686-687	СВ:36° 38'	2
687-688	СЗ:46° 07'	9
688-685	СЗ:54° 42'	17
<b>688-689</b>	<b>СВ:70° 15'</b>	<b>17</b>
<b>689-690</b>	<b>СЗ:46° 14'</b>	<b>8</b>
690-691	СЗ:55° 29'	56
691-692	СВ:24° 35'	16

Номера характерных точек	Направление румбы (азимуты) линий, °	Длина линий, метры
692-693	СВ:37° 40'	31
693-694	СВ:45° 35'	35
694-695	СВ:53° 30'	52
695-696	СВ:80° 20'	157
696-697	ЮВ:89° 09'	85
697-698	ЮЗ:24° 37'	1
698-699	ЮВ:64° 02'	2
699-700	СВ:26° 34'	2
700-701	ЮВ:86° 40'	151
701-702	ЮВ:89° 36'	50
702-703	ЮВ:70° 17'	25
703-704	ЮВ:54° 11'	26
704-705	СЗ:81° 33'	89
705-706	ЮЗ:88° 05'	47
706-707	СЗ:86° 58'	74
707-708	СЗ:63° 26'	1
708-709	ЮЗ:21° 48'	1
709-710	СЗ:85° 50'	92
710-711	ЮЗ:81° 34'	176
711-712	ЮЗ:53° 31'	55
712-713	ЮЗ:45° 33'	33
713-714	ЮЗ:37° 43'	28
714-715	ЮЗ:24° 23'	8
715-716	ЮВ:63° 26'	15
716-717	ЮВ:53° 29'	39
717-718	ЮЗ:35° 58'	3
718-719	СЗ:52° 47'	5
719-689	ЮЗ:37° 24'	9
704-720	ЮВ:81° 31'	33
720-721	СЗ:52° 33'	35
721-722	ЮВ:81° 31'	35
722-723	ЮВ:71° 38'	40
723-724	ЮВ:77° 34'	45
724-725	ЮВ:89° 19'	72
725-726	ЮВ:85° 01'	52
726-727	СВ:87° 09'	24
727-728	ЮВ:28° 40'	11
728-729	ЮЗ:75° 20'	33
729-730	СЗ:84° 58'	51
730-731	СЗ:89° 20'	73
731-732	СЗ:77° 36'	48
732-733	СЗ:71° 34'	40
733-720	СЗ:81° 44'	3
728-734	ЮВ:28° 37'	76
734-735	ЮВ:28° 38'	16
735-736	ЮЗ:12° 08'	6
736-737	ЮЗ:30° 23'	40
737-738	СЗ:33° 58'	14
738-734	СВ:26° 58'	48
738-739	ЮЗ:31° 34'	22
739-740	ЮВ:34° 01'	15
740-741	ЮЗ:30° 26'	34
741-742	ЮЗ:35° 15'	107
742-743	ЮЗ:50° 10'	137
743-744	ЮЗ:48° 05'	113
744-745	ЮЗ:53° 37'	191
745-746	ЮЗ:54° 41'	98
746-747	ЮЗ:50° 36'	36
747-748	ЮЗ:53° 36'	133
748-749	СЗ:30° 04'	2
749-750	СВ:30° 24'	18
750-751	СЗ:14° 35'	8
751-752	СВ:77° 22'	6
752-753	СЗ:14° 40'	19
753-754	ЮВ:57° 50'	16
754-755	СВ:54° 01'	81
755-756	СВ:51° 54'	102
756-757	СВ:55° 32'	169

Номера характерных точек	Направление румбы (азимуты) линий, °	Длина линий, метры
757-758	СВ:51° 58'	88
758-759	СВ:46° 17'	78
759-760	СВ:51° 16'	133
760-761	СВ:44° 22'	51
761-762	СВ:31° 33'	67
762-763	ЮВ:47° 34'	2
763-764	СВ:42° 49'	19
764-765	СЗ:47° 42'	6
765-739	СВ:31° 34'	23
749-766	СЗ:18° 26'	21
766-767	СЗ:15° 12'	188
767-768	ЮВ:06° 25'	58
768-769	ЮВ:15° 29'	133
769-770	СВ:30° 19'	3
770-766	СВ:77° 16'	6
770-771	СЗ:30° 47'	36
771-772	СЗ:15° 09'	53
772-773	ЮВ:06° 29'	36
773-774	ЮВ:81° 58'	4
774-771	ЮВ:21° 54'	15
774-775	СЗ:22° 19'	131
775-776	СЗ:05° 45'	67
776-777	СЗ:05° 44'	214
777-778	СЗ:02° 33'	31
778-779	ЮЗ:37° 35'	26
779-780	ЮВ:53° 20'	12
780-781	ЮВ:05° 12'	70
781-782	ЮВ:05° 17'	76
782-783	ЮВ:08° 50'	52
783-784	ЮВ:02° 25'	44
784-785	ЮВ:08° 32'	43
785-775	СВ:78° 52'	7
749-786	ЮЗ:67° 32'	34
789-787	ЮВ:69° 03'	3
787-788	ЮВ:30° 09'	29
788-789	СВ:89° 47'	14
789-790	ЮВ:28° 56'	12
790-791	ЮЗ:61° 04'	7
791-792	ЮВ:21° 31'	17
792-793	ЮЗ:69° 04'	14
793-786	СЗ:21° 11'	65
793-794	ЮВ:21° 18'	16
794-795	СВ:69° 01'	14
795-796	ЮВ:21° 38'	16
796-797	ЮЗ:62° 49'	15
797-794	СЗ:21° 12'	18
797-798	ЮЗ:14° 12'	17
798-799	СВ:64° 07'	25
799-800	ЮВ:21° 35'	17
800-801	ЮВ:51° 20'	2
801-802	ЮВ:21° 34'	7
802-803	ЮЗ:65° 54'	25
803-798	СЗ:23° 44'	25
803-804	ЮВ:22° 45'	20
804-805	СВ:66° 03'	24
805-806	ЮВ:25° 06'	73
806-807	ЮВ:22° 41'	93
807-808	ЮВ:20° 50'	67
808-809	ЮВ:27° 23'	82
809-810	ЮВ:23° 49'	123
810-811	ЮВ:26° 30'	19
811-812	ЮЗ:55° 05'	21
812-813	СЗ:29° 06'	22
813-814	СЗ:24° 54'	108
814-815	СЗ:26° 37'	151
815-816	СЗ:20° 08'	99
816-804	СЗ:24° 25'	82
812-817	ЮВ:29° 01'	19

Номера характерных точек	Направление румбы (азимуты) линий, °	Длина линий, метры
817-818	СВ:46° 46'	21
818-819	ЮВ:25° 35'	25
819-820	ЮЗ:57° 26'	20
820-817	СЗ:25° 46'	21
<b>820-821</b>	<b>ЮВ:25° 40'</b>	<b>16</b>
821-822	СВ:57° 24'	20
822-823	ЮВ:25° 22'	63
<b>823-824</b>	<b>ЮВ:30° 55'</b>	<b>211</b>
824-825	ЮВ:38° 10'	169
<b>825-826</b>	<b>ЮВ:41° 58'</b>	<b>173</b>
826-827	ЮВ:45° 39'	97
827-828	ЮВ:47° 48'	50
<b>828-829</b>	<b>ЮВ:42° 21'</b>	<b>32</b>
829-830	ЮЗ:51° 31'	24
830-831	СЗ:44° 26'	79
<b>831-832</b>	<b>СЗ:43° 16'</b>	<b>97</b>
832-833	СЗ:46° 14'	112
833-834	СЗ:40° 09'	165
834-835	СЗ:34° 43'	64
835-836	СЗ:29° 55'	219
<b>836-821</b>	<b>СЗ:25° 44'</b>	<b>60</b>
<b>821-837</b>	<b>ЮВ:50° 07'</b>	<b>10</b>
837-838	СВ:57° 02'	2
838-839	ЮВ:33° 41'	2
839-840	ЮЗ:55° 57'	2
840-837	СЗ:32° 58'	2
792-872	СВ:31° 26'	51
872-873	СВ:44° 42'	7
<b>873-874</b>	<b>ЮВ:25° 34'</b>	<b>3</b>
874-875	СВ:64° 50'	65
875-876	ЮВ:30° 15'	5
876-877	ЮЗ:60° 06'	71
877-878	ЮВ:26° 03'	20
878-879	СВ:75° 58'	1
879-872	СЗ:26° 49'	31
<b>876-880</b>	<b>СВ:60° 12'</b>	<b>20</b>
880-881	СЗ:29° 38'	3
881-882	СВ:63° 54'	28
882-883	СВ:62° 12'	43
883-880	ЮЗ:60° 08'	71
<b>883-884</b>	<b>ЮВ:77° 39'</b>	<b>37</b>
<b>884-885</b>	<b>СВ:60° 30'</b>	<b>6</b>
885-886	ЮВ:13° 08'	2
886-884	ЮЗ:76° 13'	6
<b>886-887</b>	<b>СВ:88° 08'</b>	<b>11</b>
887-888	СЗ:13° 28'	17
888-889	СВ:84° 17'	1
<b>889-890</b>	<b>ЮВ:13° 30'</b>	<b>10</b>
890-891	СВ:60° 42'	22
891-892	СВ:87° 54'	29
892-893	ЮЗ:66° 49'	47
893-887	ЮЗ:87° 43'	4
<b>879-894</b>	<b>ЮВ:26° 48'</b>	<b>16</b>
894-895	СВ:67° 15'	2
<b>895-896</b>	<b>ЮВ:29° 59'</b>	<b>2</b>
896-897	СВ:58° 53'	3
897-898	ЮВ:25° 09'	10
898-899	ЮЗ:62° 36'	5
899-894	СЗ:26° 47'	12
<b>899-900</b>	<b>ЮЗ:09° 20'</b>	<b>17</b>
900-901	СВ:64° 14'	15
901-902	ЮВ:25° 08'	25
<b>902-903</b>	<b>ЮЗ:63° 01'</b>	<b>9</b>
903-904	СЗ:42° 38'	13
904-900	СЗ:30° 44'	13
<b>903-905</b>	<b>ЮВ:42° 38'</b>	<b>21</b>
905-906	СВ:63° 06'	4
906-907	ЮВ:41° 34'	44

Номера характерных точек	Направление румбы (азимуты) линий, °	Длина линий, метры
907-908	ЮВ:43° 23'	251
908-909	ЮВ:46° 44'	134
909-910	ЮВ:45° 09'	42
910-911	ЮЗ:53° 14'	33
911-912	СЗ:36° 27'	12
912-913	СВ:61° 28'	3
913-914	СЗ:00° 42'	33
914-915	СЗ:45° 41'	219
915-905	СЗ:42° 40'	214
<b>912-916</b>	<b>СЗ:50° 22'</b>	<b>23</b>
916-917	СЗ:00° 01'	1
917-918	ЮЗ:71° 25'	6
918-916	СВ:59° 46'	7
<b>915-919</b>	<b>ЮЗ:59° 40'</b>	<b>30</b>
919-920	ЮЗ:59° 40'	72
920-921	ЮВ:30° 23'	18
921-922	СВ:55° 39'	14
922-923	СЗ:34° 22'	11
923-924	СВ:55° 36'	59
924-919	СЗ:30° 44'	2
<b>911-927</b>	<b>ЮВ:01° 33'</b>	<b>17</b>
927-926	ЮВ:30° 15'	3
926-925	ЮЗ:59° 38'	27
925-927	СВ:53° 40'	27
<b>830-928</b>	<b>ЮВ:44° 19'</b>	<b>18</b>
928-929	СВ:51° 56'	23
929-930	ЮВ:43° 00'	21
930-931	ЮЗ:39° 05'	23
931-928	СЗ:43° 51'	27
<b>931-932</b>	<b>ЮВ:43° 47'</b>	<b>10</b>
932-933	СВ:39° 06'	23
933-934	ЮВ:44° 25'	11
934-935	ЮЗ:42° 19'	23
935-932	СЗ:43° 54'	9
<b>935-936</b>	<b>ЮВ:43° 46'</b>	<b>20</b>
936-937	СВ:42° 18'	99
937-938	ЮЗ:38° 17'	37
938-939	ЮЗ:20° 23'	41
939-940	ЮЗ:31° 53'	12
940-941	СЗ:53° 08'	2
941-942	ЮЗ:37° 39'	2
942-943	ЮВ:53° 22'	2
943-944	ЮЗ:31° 45'	8
944-945	ЮВ:57° 05'	15
945-946	ЮЗ:40° 35'	17
946-947	ЮЗ:75° 43'	8
947-948	ЮЗ:47° 31'	15
948-949	ЮЗ:38° 52'	17
949-950	СЗ:52° 21'	4
950-951	СВ:40° 12'	4
951-952	СЗ:51° 27'	12
952-953	СВ:40° 55'	20
953-954	СЗ:51° 31'	10
954-955	СВ:37° 15'	30
955-936	СЗ:44° 04'	2
951-956	СВ:33° 01'	1
956-957	СЗ:53° 24'	2
957-958	СВ:37° 57'	6
958-959	ЮВ:51° 33'	2
959-956	ЮЗ:37° 52'	6
<b>937-960</b>	<b>СЗ:06° 55'</b>	<b>36</b>
960-961	СЗ:39° 13'	18
961-962	СВ:52° 12'	16
962-963	ЮВ:47° 32'	19
<b>963-960</b>	<b>ЮЗ:51° 43'</b>	<b>19</b>
<b>963-964</b>	<b>СВ:51° 38'</b>	<b>20</b>
964-965	СЗ:47° 39'	19
965-966	СВ:51° 52'	116

Номера характерных точек	Направление румбы (азимуты) линий, °	Длина линий, метры
966-967	СВ:38° 21'	54
967-968	СВ:38° 25'	31
968-969	СВ:20° 34'	58
969-970	СВ:04° 17'	143
970-971	СВ:16° 59'	32
971-972	СВ:40° 58'	15
972-973	ЮВ:18° 32'	20
973-974	ЮЗ:17° 49'	28
974-975	ЮЗ:03° 56'	93
975-976	ЮЗ:10° 33'	75
976-977	ЮЗ:23° 09'	23
977-978	СВ:43° 33'	18
978-979	ЮЗ:07° 10'	47
979-964	ЮЗ:51° 45'	198
979-980	СВ:51° 40'	29
980-981	СВ:07° 08'	53
981-982	СВ:43° 35'	65
982-983	СВ:47° 14'	32
983-984	СВ:55° 44'	72
984-985	ЮВ:03° 24'	23
985-986	ЮЗ:42° 02'	150
986-987	СЗ:38° 56'	2
987-988	ЮЗ:51° 33'	2
988-989	ЮВ:37° 34'	2
989-980	ЮЗ:51° 43'	43
985-990	СВ:76° 27'	10
990-991	СЗ:03° 25'	27
991-992	СВ:55° 48'	24
992-993	ЮВ:07° 04'	35
993-994	ЮЗ:59° 00'	14
994-990	СЗ:78° 35'	10
994-995	ЮВ:78° 50'	46
995-996	СЗ:23° 14'	26
996-997	ЮЗ:70° 47'	4
997-998	СЗ:07° 14'	35
998-999	СВ:71° 07'	6
999-1000	ЮЗ:00° 21'	33
1000-1001	СВ:87° 33'	8
1001-1002	ЮВ:17° 39'	29
1002-995	СЗ:78° 41'	5
1002-1003	СВ:52° 25'	21
1003-1004	СЗ:17° 40'	17
1004-1005	СВ:87° 30'	51
1005-1006	ЮВ:03° 08'	29
1006-1003	СЗ:77° 35'	49
1006-1007	СЗ:68° 51'	18
1007-1008	СЗ:06° 34'	7
1008-1009	ЮЗ:83° 29'	7
1009-1010	ЮВ:06° 31'	7
1010-1007	СВ:83° 05'	7
973-1011	СВ:41° 01'	23
1011-1012	СВ:40° 50'	8
1012-1013	СВ:33° 19'	17
1013-1014	ЮЗ:68° 54'	21
1014-1011	ЮВ:18° 26'	14
961-1015	СЗ:48° 43'	72
1015-1016	СЗ:39° 24'	2
1016-1017	СВ:58° 14'	15
1017-1015	ЮЗ:51° 13'	15
1017-1018	СВ:78° 59'	20
1018-1019	СЗ:38° 51'	7
1019-1020	СВ:58° 00'	2
1020-1021	ЮВ:29° 19'	7
1021-1018	ЮЗ:41° 49'	1
1021-1022	СВ:73° 49'	7
1022-1023	СВ:33° 27'	44
1023-1024	СВ:17° 19'	89
1024-1025	СВ:27° 44'	237

Номера характерных точек	Направление румбы (азимуты) линий, °	Длина линий, метры
1025-1026	СВ:46° 49'	70
1026-1027	СВ:58° 06'	11
1027-1028	ЮВ:18° 38'	28
1028-1029	ЮЗ:51° 37'	13
1029-1030	ЮЗ:70° 16'	7
1030-1031	ЮЗ:22° 37'	5
1031-1032	ЮЗ:51° 45'	35
1032-1033	ЮЗ:22° 52'	43
1033-1034	ЮЗ:33° 56'	63
1034-1035	ЮЗ:24° 42'	94
1035-1036	ЮЗ:17° 43'	70
1036-1037	ЮЗ:28° 03'	59
1037-1038	СЗ:62° 01'	5
1038-1039	ЮЗ:33° 41'	49
1039-1022	СЗ:47° 32'	17
1028-1040	СВ:51° 43'	21
1040-1041	СЗ:17° 34'	25
1041-1042	СВ:58° 16'	38
1042-1043	СВ:23° 21'	10
1043-1044	СВ:03° 05'	23
1044-1045	СЗ:16° 11'	51
1045-1046	СВ:53° 24'	7
1046-1047	СЗ:25° 57'	2
1047-1048	ЮВ:27° 29'	44
1048-1049	ЮВ:76° 43'	7
1049-1050	ЮЗ:02° 52'	12
1050-1051	ЮВ:16° 07'	15
1051-1052	ЮВ:09° 33'	12
1052-1053	СВ:64° 24'	5
1053-1054	ЮЗ:08° 29'	35
1054-1055	ЮЗ:33° 14'	21
1055-1056	ЮЗ:69° 57'	28
1056-1057	СВ:33° 14'	34
1057-1040	ЮЗ:56° 07'	40
1054-1058	СВ:32° 40'	22
1058-1059	СВ:08° 59'	21
1059-1060	СВ:64° 25'	9
1060-1061	СВ:75° 03'	14
1061-1062	ЮВ:54° 06'	9
1062-1063	ЮВ:08° 58'	10
1063-1064	ЮЗ:75° 07'	17
1064-1058	ЮЗ:64° 14'	19
1063-1065	СВ:80° 10'	25
1065-1066	СЗ:01° 41'	2
1066-1067	СВ:90° 01'	1
1067-1068	ЮВ:08° 22'	2
1068-1065	СВ:90° 01'	1
945-1094	ЮВ:58° 10'	9
1094-1095	ЮВ:77° 38'	124
1095-1096	СВ:67° 52'	56
1096-1097	СВ:69° 57'	116
1097-1098	ЮВ:84° 05'	14
1098-1099	ЮЗ:39° 03'	21
1099-1100	ЮЗ:69° 57'	21
1100-1101	СЗ:81° 30'	23
1101-1102	ЮЗ:71° 11'	96
1102-1103	ЮЗ:67° 53'	55
1103-1104	СЗ:78° 36'	79
1104-1105	СЗ:52° 31'	31
1105-1094	СВ:40° 03'	6
1099-1106	ЮВ:72° 03'	57
1106-1107	СВ:51° 45'	20
1107-1108	ЮВ:63° 48'	18
1108-1109	СВ:87° 28'	75
1109-1110	СВ:77° 29'	110
1110-1111	СВ:68° 49'	113
1111-1112	СВ:76° 11'	44
1112-1113	СВ:89° 23'	38

Номера характерных точек	Направление румбы (азимуты) линий, °	Длина линий, метры
1113-1114	ЮВ:57° 37'	25
1114-1115	ЮЗ:82° 30'	26
1115-1116	ЮЗ:88° 40'	30
1116-1117	ЮЗ:76° 12'	30
1117-1118	ЮЗ:72° 06'	25
1118-1119	ЮЗ:70° 15'	119
1119-1120	ЮЗ:77° 28'	93
1120-1121	ЮЗ:85° 21'	36
1121-1106	СЗ:80° 48'	75
<b>949-1122</b>	<b>ЮЗ:39° 37'</b>	<b>30</b>
1122-1123	СЗ:51° 43'	30
1123-1124	ЮЗ:43° 59'	16
1124-1125	ЮЗ:53° 16'	18
1125-1126	ЮЗ:42° 18'	80
1126-1127	ЮВ:55° 33'	32
1127-1122	СВ:43° 08'	111
<b>1127-1128</b>	<b>СВ:41° 25'</b>	<b>50</b>
1128-1129	СЗ:53° 24'	2
1129-1130	СВ:36° 36'	2
1130-1131	ЮВ:52° 21'	2
1131-1128	ЮЗ:37° 24'	2
<b>1131-1132</b>	<b>СВ:40° 21'</b>	<b>45</b>
1132-1133	СЗ:53° 24'	2
1133-1134	СВ:39° 23'	7
1134-1135	ЮВ:52° 36'	2
1135-1132	ЮЗ:39° 03'	7
<b>1127-1136</b>	<b>ЮЗ:42° 46'</b>	<b>20</b>
1136-1137	СЗ:55° 33'	21
1137-1138	ЮЗ:64° 33'	12
1138-1139	ЮВ:49° 41'	4
1139-1140	ЮЗ:32° 06'	49
1140-1141	ЮВ:50° 01'	4
1141-1142	ЮЗ:20° 04'	20
1142-1143	СВ:42° 25'	23
1143-1144	ЮВ:51° 20'	21
1144-1145	СВ:17° 24'	4
1145-1146	СВ:34° 26'	22
1146-1147	СЗ:51° 32'	16
1147-1136	СВ:42° 46'	32
<b>1144-1148</b>	<b>ЮВ:51° 20'</b>	<b>1</b>
1148-1149	СВ:55° 38'	7
1149-1150	СВ:40° 09'	18
1150-1151	ЮВ:51° 41'	75
1151-1152	ЮЗ:36° 52'	1
1152-1153	ЮВ:52° 08'	2
1153-1154	СВ:45° 00'	1
1154-1155	ЮВ:53° 07'	112
1155-1156	ЮЗ:88° 27'	32
1156-1157	СЗ:00° 01'	6
1157-1158	СЗ:51° 02'	24
1158-1159	СЗ:54° 09'	83
1159-1148	СЗ:51° 20'	63
<b>1155-1160</b>	<b>ЮВ:52° 46'</b>	<b>127</b>
1160-1161	ЮВ:03° 59'	40
1161-1162	ЮВ:47° 44'	15
1162-1163	ЮВ:52° 12'	129
1163-1164	СВ:75° 30'	12
1164-1165	СВ:33° 01'	6
1165-1166	СЗ:44° 13'	21
1166-1167	ЮЗ:31° 30'	2
1167-1168	СЗ:57° 02'	2
1168-1169	СВ:31° 36'	2
1169-1170	СЗ:44° 14'	40
1170-1171	СВ:59° 54'	4
1171-1160	СЗ:50° 44'	117
<b>1171-1172</b>	<b>СВ:50° 58'</b>	<b>17</b>
1172-1173	ЮВ:54° 15'	2
1173-1174	СВ:29° 02'	12

Номера характерных точек	Направление румбы (азимуты) линий, °	Длина линий, метры
1174-1172	ЮЗ:36° 26'	12
<b>1174-1175</b>	<b>СВ:36° 35'</b>	<b>40</b>
1175-1176	СВ:36° 43'	4
1176-1177	ЮВ:59° 14'	42
1177-1175	СЗ:64° 16'	42
1177-1178	ЮВ:59° 16'	31
1178-1179	ЮВ:59° 16'	19
1179-1180	ЮЗ:36° 46'	16
1180-1181	СЗ:39° 45'	6
1181-1178	СЗ:10° 51'	18
<b>1181-1182</b>	<b>ЮЗ:28° 50'</b>	<b>42</b>
1182-1183	ЮЗ:37° 07'	2
1183-1184	ЮЗ:74° 35'	2
1184-1185	СВ:07° 36'	1
1185-1186	СЗ:80° 45'	2
1186-1187	ЮЗ:08° 22'	2
1187-1188	ЮЗ:76° 26'	2
1188-1189	СЗ:55° 11'	22
1189-1182	ЮВ:69° 19'	26
1189-1190	СЗ:61° 26'	10
1190-1191	СЗ:56° 22'	16
1191-1192	ЮВ:44° 22'	16
1192-1190	СВ:41° 21'	3
<b>1138-1193</b>	<b>СЗ:87° 50'</b>	<b>40</b>
1193-1194	СЗ:56° 19'	1
1194-1195	ЮЗ:39° 05'	17
1195-1196	ЮВ:51° 20'	1
1196-1193	СВ:37° 02'	17
1196-1197	СЗ:83° 24'	47
1197-1198	СЗ:36° 20'	16
1198-1199	ЮЗ:41° 41'	6
1199-1200	ЮВ:35° 48'	16
1200-1197	СВ:49° 24'	6
<b>1200-1201</b>	<b>ЮЗ:34° 44'</b>	<b>38</b>
1201-1202	ЮЗ:86° 43'	9
1202-1203	СЗ:39° 00'	30
1203-1204	ЮВ:23° 53'	13
1204-1205	ЮВ:49° 45'	28
1205-1201	СВ:11° 23'	7
<b>1205-1206</b>	<b>ЮЗ:04° 55'</b>	<b>78</b>
1206-1207	ЮВ:45° 00'	6
1207-1208	ЮЗ:36° 52'	1
1208-1209	ЮЗ:63° 02'	3
1209-1210	ЮВ:27° 49'	2
1210-1211	ЮЗ:26° 34'	1
1211-1206	СЗ:14° 21'	9
1211-1212	ЮЗ:30° 24'	19
1212-1213	ЮЗ:33° 04'	94
1213-1214	СЗ:55° 31'	17
1214-1215	СВ:32° 45'	106
1215-1216	ЮВ:14° 00'	18
1216-1212	ЮВ:49° 41'	4
1213-1217	ЮЗ:54° 35'	29
1217-1218	СЗ:55° 27'	6
1218-1219	ЮЗ:33° 12'	31
1219-1220	ЮВ:59° 54'	16
1220-1217	СВ:15° 30'	32
<b>1220-1121</b>	<b>ЮЗ:29° 50'</b>	<b>16</b>
1221-1222	ЮЗ:32° 57'	8
1222-1223	ЮВ:05° 45'	48
1223-1224	СЗ:75° 28'	18
<b>1224-1225</b>	<b>СЗ:05° 33'</b>	<b>20</b>
1225-1226	ЮЗ:33° 03'	20
1226-1227	СЗ:75° 24'	18
1227-1228	СВ:32° 48'	45
1228-1229	СЗ:17° 15'	19
1229-1221	ЮВ:62° 57'	32
<b>1229-1230</b>	<b>СЗ:16° 04'</b>	<b>26</b>

Номера характерных точек	Направление румбы (азимуты) линий, °	Длина линий, метры
1230-1231	СЗ:11° 16'	45
1231-1232	СВ:26° 32'	35
1232-1233	ЮЗ:03° 47'	38
1233-1234	ЮВ:55° 41'	8
1234-1235	ЮВ:11° 14'	35
1235-1236	ЮВ:17° 25'	12
1236-1230	СЗ:59° 55'	24
<b>1223-1238</b>	<b>ЮВ:12° 24'</b>	<b>21</b>
1238-1721	ЮВ:12° 17'	24
1721-1720	СЗ:66° 47'	21
1720-1237	СЗ:12° 21'	20
1237-1238	ЮВ:75° 18'	19
<b>1721-1245</b>	<b>ЮЗ:09° 22'</b>	<b>41</b>
1245-1246	ЮЗ:23° 35'	15
1246-1247	СВ:89° 40'	9
1247-1248	СЗ:01° 18'	2
1248-1249	СВ:89° 37'	8
1249-1250	ЮЗ:23° 26'	250
<b>1250-1251</b>	<b>ЮЗ:24° 17'</b>	<b>289</b>
1251-1252	ЮВ:60° 20'	138
1252-1253	ЮВ:64° 55'	66
1253-1254	ЮВ:70° 29'	121
1254-1255	ЮВ:75° 08'	24
1255-1256	ЮЗ:22° 54'	16
<b>1256-1257</b>	<b>ЮВ:70° 18'</b>	<b>19</b>
1257-1258	СЗ:75° 05'	41
<b>1258-1259</b>	<b>СЗ:70° 31'</b>	<b>122</b>
1259-1260	СЗ:64° 54'	67
1260-1261	СЗ:60° 20'	154
1261-1262	СВ:24° 17'	305
1262-1263	СВ:23° 27'	266
1263-1245	ЮВ:68° 10'	17
<b>1263-1264</b>	<b>ЮЗ:08° 22'</b>	<b>19</b>
1264-1265	ЮВ:62° 51'	2
<b>1265-1266</b>	<b>ЮЗ:27° 09'</b>	<b>2</b>
1266-1267	СЗ:62° 51'	2
1267-1264	СВ:27° 09'	2
<b>1267-1268</b>	<b>ЮЗ:24° 20'</b>	<b>64</b>
1268-1269	ЮВ:65° 46'	2
1269-1270	ЮЗ:23° 02'	2
1270-1271	СЗ:65° 46'	2
1271-1268	СВ:23° 02'	2
<b>1271-1272</b>	<b>ЮЗ:23° 45'</b>	<b>63</b>
1272-1273	ЮВ:66° 58'	2
1273-1274	ЮЗ:23° 02'	2
1274-1275	СЗ:66° 58'	2
1275-1272	СВ:23° 02'	2
<b>1275-1276</b>	<b>ЮЗ:23° 10'</b>	<b>60</b>
1276-1277	ЮВ:66° 58'	2
1277- <b>1278</b>	<b>ЮЗ:23° 02'</b>	<b>2</b>
<b>1278-1279</b>	<b>СЗ:66° 58'</b>	<b>2</b>
1279-1276	СВ:23° 02'	2
<b>1279-1280</b>	<b>ЮЗ:24° 16'</b>	<b>62</b>
1280-1281	ЮВ:65° 46'	2
1281-1282	ЮЗ:23° 02'	2
1282-1283	СЗ:65° 46'	2
1283-1280	СВ:23° 02'	2
<b>1283-1284</b>	<b>ЮЗ:23° 48'</b>	<b>66</b>
1284-1285	ЮВ:65° 46'	2
1285- <b>1286</b>	<b>ЮЗ:23° 02'</b>	<b>2</b>
<b>1286-1287</b>	<b>СЗ:65° 46'</b>	<b>2</b>
1287-1284	СВ:23° 02'	2
<b>1287-1288</b>	<b>ЮЗ:23° 54'</b>	<b>62</b>
1288-1289	ЮВ:65° 46'	2
1289-1290	ЮЗ:24° 14'	2
1290-1291	СЗ:65° 46'	2
1291-1288	СВ:24° 14'	2
<b>1291-1292</b>	<b>ЮЗ:23° 45'</b>	<b>67</b>

Номера характерных точек	Направление румбы (азимуты) линий, °	Длина линий, метры
1292-1293	ЮВ:68° 12'	2
1293-1294	ЮЗ:21° 48'	2
1294-1295	СЗ:68° 41'	2
1295-1292	СВ:23° 02'	2
<b>1295-1296</b>	<b>ЮЗ:23° 48'</b>	<b>57</b>
1296-1297	ЮВ:68° 12'	2
1297-1298	ЮЗ:21° 48'	2
1298-1299	СЗ:68° 41'	2
1299-1296	СВ:23° 02'	2
<b>1226-1300</b>	<b>ЮЗ:28° 14'</b>	<b>19</b>
1300-1301	ЮЗ:27° 43'	12
1301-1718	СЗ:66° 51'	17
<b>1718-1719</b>	<b>СВ:27° 37'</b>	<b>10</b>
1719-1300	ЮВ:75° 17'	17
<b>1719-1304</b>	<b>ЮЗ:27° 48'</b>	<b>42</b>
1304-1305	ЮЗ:20° 50'	175
1305-1306	ЮЗ:09° 54'	33
1306-1307	ЮЗ:22° 17'	272
1307-1308	ЮЗ:17° 26'	29
1308-1309	ЮВ:01° 10'	82
1309-1310	ЮВ:65° 01'	157
1310-1311	ЮВ:57° 18'	82
1311-1312	ЮВ:73° 07'	23
1312-1313	ЮВ:76° 44'	145
1313-1314	ЮВ:70° 11'	43
1314-1315	ЮЗ:89° 11'	39
1315-1316	СЗ:78° 00'	122
<b>1316-1317</b>	<b>СВ:26° 49'</b>	<b>5</b>
1317-1318	СЗ:61° 42'	2
1318-1319	ЮЗ:26° 34'	6
<b>1319-1320</b>	<b>СЗ:74° 57'</b>	<b>54</b>
1320-1321	СЗ:57° 19'	83
1321-1322	СЗ:64° 57'	23
1322-1323	СВ:26° 34'	1
1323-1324	СЗ:64° 36'	2
<b>1324-1325</b>	<b>ЮЗ:23° 30'</b>	<b>1</b>
1325-1326	СЗ:65° 02'	49
1326-1327	СВ:26° 34'	2
1327-1328	СЗ:64° 36'	2
1328-1329	ЮЗ:24° 41'	2
1329-1330	СЗ:65° 00'	53
<b>1330-1331</b>	<b>ЮЗ:60° 04'</b>	<b>29</b>
1331-1332	ЮВ:68° 34'	65
1332-1333	ЮЗ:28° 25'	33
<b>1333-1334</b>	<b>СВ:17° 15'</b>	<b>25</b>
1334-1335	СЗ:79° 23'	110
1335-1336	СЗ:86° 39'	9
1336-1337	ЮЗ:19° 33'	18
1337-1338	СЗ:66° 06'	11
1338-1339	СВ:01° 41'	52
1339-1340	ЮВ:68° 34'	63
<b>1340-1341</b>	<b>СВ:60° 08'</b>	<b>31</b>
1341-1342	СЗ:64° 58'	16
<b>1342-1343</b>	<b>СЗ:01° 34'</b>	<b>97</b>
<b>1343-1344</b>	<b>СВ:17° 28'</b>	<b>32</b>
1344-1345	СВ:22° 17'	270
<b>1345-1346</b>	<b>СВ:09° 57'</b>	<b>33</b>
1346-1347	СВ:20° 44'	177
1347-1304	ЮВ:70° 04'	17
<b>1342-1348</b>	<b>ЮВ:69° 36'</b>	<b>9</b>
1348-1349	СВ:26° 34'	2
1349-1350	ЮВ:62° 51'	2
1350-1351	ЮЗ:26° 34'	2
1351-1348	СЗ:62° 51'	2
<b>1351-1352</b>	<b>ЮВ:65° 55'</b>	<b>21</b>
1352-1353	СВ:27° 09'	2
1353-1354	ЮВ:62° 51'	2
<b>1354-1355</b>	<b>ЮЗ:27° 09'</b>	<b>2</b>



Номера характерных точек	Направление румбы (азимуты) линий, °	Длина линий, метры
1355-1352	СЗ:62° 51'	2
1321-1356	ЮВ:60° 20'	27
1356-1357	СВ:25° 58'	2
1357-1358	ЮВ:64° 02'	2
1358-1359	ЮЗ:25° 58'	2
1359-1356	СЗ:64° 02'	2
1359-1360	ЮВ:64° 18'	54
1360-1361	СВ:25° 58'	2
1361-1362	ЮВ:64° 02'	2
1362-1363	ЮЗ:25° 58'	2
1363-1360	СЗ:64° 02'	2
1363-1364	ЮВ:73° 20'	113
1364-1365	СВ:07° 57'	2
1365-1366	ЮВ:80° 45'	2
1366-1367	ЮЗ:06° 47'	2
1367-1364	СЗ:82° 14'	2
1367-1368	ЮВ:81° 42'	51
1368-1369	СВ:07° 57'	2
1369-1370	ЮВ:82° 03'	2
1370-1371	ЮЗ:07° 57'	2
1371-1368	СЗ:82° 03'	2
1314-1374	ЮВ:70° 45'	20
1374-1375	ЮВ:39° 08'	12
1375-1376	СЗ:89° 01'	12
1376-1372	СЗ:76° 37'	19
1372-1373	СВ:86° 09'	12
1373-1374	СВ:69° 30'	12
1375-1377	ЮВ:68° 14'	80
1377-1378	ЮВ:85° 39'	18
1378-1379	ЮЗ:23° 12'	4
1379-1380	СЗ:76° 01'	14
1380-1377	СЗ:60° 51'	3
<i>выкидная линия скв.2630-т. Врезки</i>		
1068-1069	ЮВ:41° 54'	52
1069-1070	ЮВ:61° 36'	17
1070-1071	СВ:27° 41'	24
1071-1072	СЗ:60° 12'	12
1072-1073	ЮЗ:61° 02'	9
1073-1069	ЮЗ:27° 34'	17
1073-1074	СВ:56° 15'	25
1074-1075	ЮВ:51° 06'	4
1075-1076	СВ:16° 30'	11
1076-1077	СЗ:88° 04'	3
1077-1074	ЮЗ:19° 49'	9
1077-1078	СВ:07° 15'	130
1078-1079	ЮВ:71° 34'	13
1079-1080	СВ:20° 05'	5
1080-1081	СЗ:01° 33'	36
1081-1082	СЗ:24° 58'	323
1082-1083	СЗ:60° 50'	2
1083-1084	ЮВ:23° 37'	295
1084-1085	ЮВ:14° 53'	38
1085-1078	ЮЗ:06° 53'	23
1083-1086	СЗ:33° 05'	137
1086-1087	СЗ:25° 19'	6
1087-1088	СВ:72° 32'	9
1088-1089	ЮВ:17° 59'	4
1089-1086	ЮЗ:58° 45'	9
1089-1090	СВ:73° 13'	47
1090-1091	СЗ:53° 50'	6
1091-1092	СВ:72° 23'	7
1092-1093	ЮВ:24° 12'	4
1093-1090	ЮЗ:58° 39'	4
<i>выкидная линия скв.62р - н.3423</i>		
кв.ст. 2-1402	СЗ:10° 19'	1728
1402-1403	СЗ:30° 29'	21
1403-1404	СВ:75° 12'	7
1404-1402	ЮВ:09° 41'	20

Номера характерных точек	Направление румбы (азимуты) линий, °	Длина линий, метры
1404-1405	ЮВ:44° 05'	42
1405-1406	ЮВ:38° 13'	230
1406-1407	ЮВ:33° 31'	262
1407-1408	ЮЗ:57° 01'	17
1408-1409	СЗ:33° 31'	262
1409-1410	СЗ:38° 10'	205
1410-1405	СЗ:03° 16'	29
<i>выкидная линия скв.2315 - ГЗУ-2301, выкидная линия скв.2306 - ГЗУ-2301, выкидная линия скв.2301 - ГЗУ-2301, выкидная линия скв.2342 - ГЗУ-2301</i>		
1378-1381	ЮВ:89° 40'	1509
1381-1382	СЗ:51° 24'	8
1382-1383	СВ:38° 02'	52
1383-1384	ЮВ:50° 06'	8
1384-1385	ЮЗ:40° 53'	35
1385-1381	ЮЗ:31° 03'	17
1384-1386	ЮВ:50° 07'	104
1386-1387	ЮВ:50° 09'	33
1387-1388	ЮЗ:38° 09'	2
1388-1389	СЗ:87° 33'	7
1389-1390	СВ:05° 49'	5
1390-1391	СЗ:49° 55'	23
1391-1386	СЗ:05° 34'	2
<i>выкидная линия скв.2268 - ГЗУ-25, выкидная линия скв.2247 - ГЗУ-25, выкидная линия скв.2298 - ГЗУ-25, выкидная линия скв.2299 - ГЗУ-25</i>		
1389-1392	ЮЗ:26° 53'	373
1392-1393	ЮВ:29° 15'	1
1393-1394	ЮЗ:64° 32'	1
1394-1395	СЗ:28° 18'	2
1395-1392	ЮВ:81° 52'	1
1395-1396	ЮЗ:28° 57'	134
1396-1397	ЮВ:29° 57'	20
1397-1398	СЗ:38° 05'	18
1398-1396	СВ:27° 51'	3
1398-1399	ЮЗ:75° 19'	38
1399-1400	ЮЗ:60° 10'	12
1400-1401	ЮВ:30° 18'	6
1401-1399	СВ:33° 38'	13
<i>выкидная линия скв.2275 - ГЗУ-2211, выкидная линия скв.2211 - ГЗУ-2211, выкидная линия скв.2276 - ГЗУ-2211, выкидная линия скв.2236 - ГЗУ-2211, НСК ГЗУ-2211 - скв.2277, выкидная линия скв.2239 - ГЗУ-2211, выкидная линия скв.2277 - ГЗУ-21А, выкидная линия скв.2277 - КСП-74</i>		
1408-1411	ЮЗ:14° 52'	23
1411-1412	СЗ:52° 54'	3
1412-1413	ЮЗ:28° 55'	31
1413-1414	ЮЗ:35° 55'	83
1414-1415	ЮВ:39° 37'	6
1415-1411	СВ:32° 34'	115
1415-1416	СЗ:75° 29'	41
1416-1417	СЗ:40° 54'	14
1417-1418	СВ:26° 50'	10
1418-1419	ЮЗ:32° 31'	14
1419-1420	ЮВ:52° 33'	15
1420-1416	СВ:31° 30'	2
1420-1421	ЮЗ:13° 52'	71
1421-1422	ЮВ:39° 08'	89
1422-1423	ЮВ:42° 30'	519
1423-1424	ЮЗ:46° 05'	9
1424-1425	СЗ:42° 03'	602
1425-1421	СВ:14° 41'	12
1424-1426	ЮВ:42° 19'	20
1426-1427	СВ:47° 12'	9
1427-1428	ЮВ:42° 32'	196
1428-1429	ЮВ:43° 24'	99
1429-1430	ЮВ:63° 33'	32
1430-1431	ЮВ:52° 57'	17

Номера характерных точек	Направление румбы (азимуты) линий, °	Длина линий, метры
1431-1432	СЗ:84° 34'	24
1432-1433	СЗ:53° 34'	51
1433-1426	СЗ:42° 25'	273
<b>1426-1434</b>	<b>ЮЗ:34° 00'</b>	<b>49</b>
1434-1435	ЮЗ:49° 49'	84
1435-1436	ЮЗ:55° 41'	52
1436-1437	ЮВ:37° 52'	3
1437-1438	СЗ:75° 39'	15
1438-1439	СВ:56° 20'	63
1439-1440	СВ:47° 19'	82
1440-1434	ЮВ:41° 33'	11
<b>1438-1441</b>	<b>СЗ:11° 26'</b>	<b>22</b>
1441-1442	СЗ:37° 17'	6
1442-1443	ЮЗ:52° 39'	36
1443-1444	СВ:55° 58'	25
1444-1445	ЮВ:28° 49'	3
1445-1441	СВ:56° 19'	11
<b>1437-1446</b>	<b>ЮВ:37° 01'</b>	<b>4</b>
1446-1447	ЮВ:37° 23'	19
1447-1448	ЮЗ:52° 43'	22
1448-1446	СВ:12° 06'	29
<b>1448-1449</b>	<b>ЮЗ:52° 42'</b>	<b>16</b>
1449-1450	СЗ:27° 49'	4
1450-1448	СВ:67° 31'	16
<b>1450-1451</b>	<b>ЮЗ:57° 35'</b>	<b>18</b>
1451-1452	ЮВ:32° 50'	6
1452-1453	ЮЗ:52° 41'	21
1453-1454	СЗ:37° 34'	7
1454-1451	СВ:55° 29'	22
<b>1431-1455</b>	<b>СВ:59° 49'</b>	<b>417</b>
1455-1456	СЗ:38° 40'	3
<b>1456-1457</b>	<b>СВ:55° 39'</b>	<b>41</b>
1457-1458	СВ:58° 51'	90
1458-1455	ЮЗ:56° 43'	131
<b>1458-1459</b>	<b>СВ:56° 53'</b>	<b>7</b>
1459-1460	СВ:54° 26'	63
1460-1461	СЗ:36° 06'	3
1461-1462	СВ:55° 58'	146
1462-1463	СВ:56° 41'	217
1463-1464	СЗ:00° 01'	8
1464-1459	ЮЗ:56° 37'	421
<b>1464-1465</b>	<b>СВ:56° 17'</b>	<b>76</b>
1465-1466	СВ:90° 01'	12
1466-1467	СВ:56° 23'	80
1467-1468	СЗ:00° 01'	8
1468-1465	ЮЗ:56° 18'	66
<b>1458-1469</b>	<b>ЮВ:50° 14'</b>	<b>17</b>
1469-1470	ЮВ:27° 51'	23
1470-1471	СВ:53° 19'	68
1471-1472	СВ:57° 04'	31
1472-1473	СЗ:24° 55'	12
1473-1474	СЗ:87° 56'	13
1474-1469	ЮЗ:56° 54'	88
1471-1475	СЗ:07° 14'	<b>3</b>
1475-1476	СЗ:32° 34'	2
1476-1477	СВ:56° 19'	2
<b>1477-1478</b>	<b>ЮВ:32° 58'</b>	<b>2</b>
1478-1475	ЮЗ:58° 08'	2
1472-1479	СВ:57° 02'	17
1479-1480	СЗ:24° 13'	14
1480-1481	СВ:07° 57'	9
<b>1481-1482</b>	<b>СВ:57° 00'</b>	<b>219</b>
1482-1483	СВ:56° 27'	71
1483-1484	СЗ:00° 01'	23
1484-1485	ЮЗ:53° 39'	42
1485-1486	ЮЗ:59° 50'	88
1486-1487	ЮЗ:55° 01'	120
1487-1479	ЮЗ:57° 05'	36

Номера характерных точек	Направление румбы (азимуты) линий, °	Длина линий, метры
<i>выкидная линия скв.2282 - ГЗУ-21А, выкидная линия скв.2322 - ГЗУ-21А</i>		
1467-1488	СВ:15° 02'	138
1488-1489	СВ:24° 36'	8
1489-1490	СЗ:08° 52'	13
1490-1491	СЗ:83° 35'	8
1491-1492	ЮЗ:86° 28'	87
1492-1493	ЮЗ:82° 47'	44
1493-1494	ЮЗ:87° 06'	70
1494-1495	СЗ:28° 11'	151
1495-1496	СЗ:31° 53'	131
1496-1497	СЗ:47° 39'	68
1497-1498	СЗ:66° 06'	17
1498-1499	ЮЗ:83° 12'	35
1499-1500	ЮВ:43° 12'	90
1500-1501	ЮВ:32° 46'	218
1501-1502	ЮВ:24° 39'	84
1502-1488	СВ:83° 39'	234
<b>1499-1503</b>	<b>СЗ:43° 17'</b>	<b>25</b>
1503-1504	СЗ:43° 11'	20
1504-1505	СВ:33° 34'	13
1505-1506	ЮВ:52° 42'	7
1506-1507	ЮЗ:24° 38'	11
1507-1508	ЮВ:66° 10'	24
1508-1503	ЮЗ:83° 03'	16
<i>выкидная линия скв.2216, 2307/2 - ГЗУ-21А (участок 1), выкидная линия скв.2216, 2307/2 - ГЗУ-21А (участок 2), выкидная линия скв.2238 - ГЗУ-21А (участок 1), выкидная линия скв.2238 - ГЗУ-21А (участок 2)</i>		
1468-1509	ЮВ:79° 35'	316
1509-1510	СВ:89° 29'	17
1510-1511	ЮВ:09° 06'	11
1511-1512	ЮВ:87° 04'	43
1512-1513	ЮЗ:02° 22'	6
1513-1514	СЗ:85° 09'	61
1514-1509	СЗ:04° 44'	13
1512-1515	ЮВ:79° 58'	67
1515-1516	ЮВ:89° 00'	49
1516-1517	ЮЗ:10° 11'	68
1517-1518	СЗ:84° 26'	2
1518-1519	СВ:05° 09'	50
1519-1520	СЗ:69° 20'	9
1520-1521	СВ:04° 53'	12
1521-1515	СЗ:85° 12'	33
<i>выкидная линия скв. 2258 - ГЗУ-22</i>		
1518-1522	ЮЗ:07° 59'	277
1522-1523	ЮВ:52° 06'	20
1523-1524	СВ:90° 01'	17
1524-1522	СВ:05° 01'	12
<b>1524-1525</b>	<b>ЮВ:43° 14'</b>	<b>30</b>
1525-1526	ЮВ:05° 06'	17
1526-1527	ЮЗ:87° 02'	48
1527-1528	СЗ:06° 49'	17
1528-1525	СВ:87° 00'	48
1528-1529	ЮЗ:86° 06'	20
1529-1530	ЮЗ:86° 04'	45
1530-1531	ЮВ:08° 32'	18
1531-1532	СВ:85° 43'	16
1532-1533	СЗ:06° 43'	1
1533-1534	СВ:86° 05'	28
1534-1529	СЗ:06° 49'	17
<b>1534-1535</b>	<b>ЮЗ:17° 02'</b>	<b>72</b>
1535-1536	ЮЗ:82° 06'	12
1536-1537	ЮВ:09° 16'	88
1537-1538	ЮВ:74° 23'	8
1538-1535	СЗ:06° 29'	92
1538-1539	ЮВ:04° 39'	407
1539-1540	ЮЗ:06° 44'	28

Номера характерных точек	Направление румбы (азимуты) линий, °	Длина линий, метры
1540-1541	ЮВ:01° 46'	36
1541-1542	ЮВ:09° 28'	25
1542-1543	ЮВ:18° 10'	42
1543-1539	СЗ:06° 39'	129
<i>выкидная линия скв.2285 - ГЗУ-22, выкидная линия скв.2264 - ГЗУ-22, выкидная линия скв.2312 - ГЗУ-22, выкидная линия скв.2285 - скв.2312</i>		
<b>1543-1544</b>	<b>ЮЗ:15° 53'</b>	<b>66</b>
1544-1545	СЗ:85° 55'	89
1545-1546	СЗ:89° 50'	68
1546-1547	ЮЗ:00° 04'	77
1547-1548	ЮВ:89° 36'	14
1548-1549	СЗ:02° 22'	18
1549-1550	СВ:19° 47'	12
1550-1551	СЗ:69° 54'	2
1551-1552	СВ:20° 06'	2
1552-1553	ЮВ:69° 54'	2
1553-1554	<b>СВ:19° 47'</b>	11
1554-1555	СВ:86° 12'	53
1555-1556	СЗ:00° 01'	13
1556-1557	ЮВ:86° 49'	65
1557-1558	ЮВ:81° 48'	20
1558-1544	СЗ:08° 55'	19
1555-1559	<b>СЗ:73° 07'</b>	<b>24</b>
1559-1560	СЗ:34° 47'	2
1560-1561	<b>СВ:55° 13'</b>	2
1561-1562	ЮВ:34° 03'	2
1562-1559	ЮЗ:56° 19'	2
1547-1563	ЮЗ:47° 35'	4
1563-1564	СВ:90° 01'	4
1564-1565	СЗ:00° 01'	11
1565-1563	СВ:19° 58'	12
1565-1566	СЗ:00° 01'	37
1566-1567	СВ:90° 01'	23
1567-1568	СЗ:03° 01'	1
1568-1569	СВ:90° 01'	23
1569-1566	СЗ:00° 01'	1
1558-1570	ЮВ:81° 42'	25
1570-1571	СЗ:08° 53'	2
1571-1572	СВ:85° 26'	20
1572-1573	ЮЗ:80° 58'	2
1573-1574	ЮВ:07° 57'	2
1574-1575	СВ:82° 03'	2
1575-1576	ЮВ:07° 15'	3
1576-1577	СЗ:88° 09'	9
1577-1570	СЗ:81° 52'	11
<i>выкидная линия скв. 2225 - ГЗУ-22, выкидная линия скв. 2398 - ГЗУ-22</i>		
1576-1578	ЮВ:81° 22'	44
1578-1579	ЮВ:65° 40'	5
1579-1580	ЮЗ:17° 11'	10
1580-1578	СЗ:07° 17'	11
1580-1581	ЮВ:81° 44'	17
1581-1582	ЮЗ:17° 19'	5
1582-1583	ЮВ:00° 24'	29
1583-1581	СВ:02° 10'	33
1583-1584	ЮВ:00° 26'	26
1584-1585	СЗ:00° 27'	6
1585-1586	ЮВ:05° 47'	55
1586-1587	СЗ:02° 52'	5
1587-1584	СЗ:05° 26'	57
1586-1588	ЮВ:05° 47'	155
1588-1589	ЮВ:07° 00'	18
1589-1590	ЮВ:06° 52'	159
1590-1591	СЗ:08° 16'	28
1591-1592	СЗ:07° 04'	95
1592-1588	СЗ:05° 50'	55
1590-1593	ЮВ:08° 18'	32

Номера характерных точек	Направление румбы (азимуты) линий, °	Длина линий, метры
1593-1594	ЮВ:09° 30'	85
1594-1595	ЮВ:07° 02'	51
1595-1596	СЗ:08° 34'	99
1596-1593	СЗ:08° 36'	37
1595-1597	ЮВ:01° 22'	197
1597-1598	ЮВ:08° 17'	60
1598-1599	ЮЗ:82° 14'	2
1599-1600	ЮВ:07° 57'	2
1600-1601	СВ:82° 14'	2
1601-1602	ЮВ:08° 14'	23
1602-1603	ЮЗ:80° 08'	2
1603-1604	ЮВ:10° 26'	4
1604-1605	ЮЗ:76° 27'	4
1605-1606	ЮВ:15° 15'	1
1606-1607	СВ:86° 22'	6
1607-1608	СЗ:09° 28'	1
1608-1609	ЮЗ:86° 44'	5
1609-1610	ЮЗ:69° 36'	4
1610-1611	ЮВ:20° 20'	27
1611-1612	СВ:89° 44'	11
1612-1613	СЗ:01° 17'	4
1613-1614	СЗ:09° 21'	40
1614-1615	СВ:82° 58'	12
1615-1616	СЗ:11° 09'	26
1616-1617	СВ:04° 22'	18
1617-1597	СЗ:06° 56'	30
1612-1618	СЗ:73° 52'	54
1618-1619	ЮЗ:66° 24'	65
1619-1620	ЮЗ:68° 42'	84
1620-1621	ЮЗ:63° 20'	105
1621-1622	ЮЗ:54° 36'	23
1622-1623	ЮЗ:35° 31'	47
1623-1624	ЮЗ:52° 53'	9
1624-1625	СЗ:20° 52'	18
1625-1626	СВ:52° 46'	2
1626-1627	СВ:72° 35'	13
1627-1628	СВ:12° 42'	21
1628-1629	СВ:35° 33'	18
1629-1630	СВ:54° 30'	27
1630-1631	СВ:63° 21'	107
1631-1632	СВ:68° 44'	84
1632-1633	СВ:66° 24'	69
1633-1618	ЮВ:11° 44'	17
1621-1634	<b>СВ:59° 08'</b>	25
1634-1635	СЗ:20° 06'	2
1635-1636	СВ:69° 54'	2
1636-1637	ЮВ:20° 06'	2
1637-1634	ЮЗ:69° 54'	2
1628-1638	<b>СВ:46° 53'</b>	13
1638-1639	СЗ:19° 39'	2
1639-1640	СВ:71° 09'	2
1640-1641	ЮВ:20° 06'	2
1641-1638	ЮЗ:69° 54'	2
1612-1642	ЮЗ:01° 06'	170
1642-1643	ЮВ:19° 09'	85
1643-1644	ЮВ:17° 55'	103
1644-1645	ЮЗ:60° 28'	2
1645-1646	СЗ:29° 01'	58
1646-1647	СВ:56° 19'	1
1647-1648	СЗ:30° 04'	2
1648-1649	ЮЗ:56° 19'	1
1649-1650	СЗ:30° 15'	18
1650-1651	СЗ:18° 43'	115
1651-1642	СВ:81° 29'	17
1645-1652	ЮЗ:37° 16'	19
1652-1653	ЮВ:28° 42'	62
1653-1654	ЮВ:20° 33'	267
1654-1655	ЮЗ:06° 05'	52

Номера характерных точек	Направление румбы (азимуты) линий, °	Длина линий, метры
1655-1656	СЗ:71° 34'	2
1656-1657	СЗ:12° 04'	88
1657-1658	СЗ:16° 44'	74
1658-1659	СЗ:20° 26'	118
1659-1652	СЗ:21° 53'	94
1656-1660	ЮВ:09° 16'	3
1660-1661	ЮВ:09° 35'	4
1661-1662	СВ:05° 43'	4
1662-1660	СЗ:70° 43'	1
1662-1663	ЮВ:79° 35'	17
1663-1664	ЮВ:09° 42'	4
1664-1665	ЮВ:01° 31'	57
1665-1666	ЮЗ:05° 03'	39
1666-1667	ЮЗ:77° 14'	9
1667-1668	СЗ:07° 30'	2
1668-1663	СВ:06° 06'	100
1666-1669	ЮВ:41° 27'	57
1669-1670	ЮЗ:09° 18'	6
1670-1671	СВ:71° 58'	2
1671-1669	СЗ:13° 14'	5
<i>выкидная линия скв.2367, 2362 - ГЗУ-22, выкидная линия скв. 2226 - ГЗУ-22</i>		
1581-1672	СВ:48° 22'	75
1672-1673	СВ:82° 22'	6
1673-1674	ЮВ:64° 32'	20
1674-1675	СВ:86° 00'	54
1675-1676	СВ:88° 27'	17
1676-1677	СВ:78° 36'	7
1677-1678	СВ:79° 01'	21
1678-1679	СВ:67° 41'	8
1679-1680	СВ:74° 59'	17
1680-1681	СЗ:13° 42'	2
1681-1682	СВ:66° 48'	2
1682-1683	СВ:17° 18'	26
1683-1684	ЮВ:17° 37'	28
1684-1685	СВ:45° 00'	3
1685-1686	ЮВ:12° 56'	3
1686-1687	ЮЗ:72° 10'	65
1687-1688	ЮЗ:87° 09'	104
1688-1672	СЗ:02° 55'	15
1688-1689	ЮВ:57° 46'	35
1689-1690	СВ:87° 13'	31
1690-1691	ЮВ:36° 27'	138
1691-1692	ЮВ:41° 09'	88
1692-1693	ЮВ:33° 14'	147
1693-1694	ЮВ:30° 45'	452
1694-1695	ЮВ:35° 41'	210
1695-1696	ЮЗ:41° 00'	42
1696-1697	ЮЗ:56° 19'	3
1697-1698	СЗ:23° 27'	18
1698-1699	СВ:41° 39'	24
1699-1700	СЗ:35° 39'	198
1700-1701	СЗ:30° 45'	452
1701-1702	СЗ:33° 14'	346


Номера характерных точек	Направление румбы (азимуты) линий, °	Длина линий, метры
1702-1703	СЗ:41° 10'	88
1703-1704	СЗ:36° 24'	146
1704-1705	СЗ:64° 14'	7
1705-1689	ЮЗ:88° 25'	7
1698-1706	СЗ:70° 58'	5
1706-1707	ЮЗ:56° 19'	1
1707-1708	СЗ:28° 12'	10
1708-1709	СВ:64° 59'	1
1709-1706	ЮВ:24° 15'	9
<i>НСК ГЗУ-23А - т. обрезки НСК</i>		
821-1710	ЮЗ:79° 54'	144
1710-842	СЗ:14° 02'	1
842-843	ЮЗ:83° 06'	32
843-844	ЮЗ:84° 46'	32
844-845	ЮЗ:84° 15'	9
845-1711	ЮВ:16° 06'	5
1711-1710	СВ:80° 08'	72
1711-1712	ЮЗ:80° 24'	10
1712-848	СЗ:17° 57'	6
848-849	ЮЗ:82° 32'	3
849-1713	ЮВ:17° 28'	6
1713-1712	СВ:79° 47'	3
1713-852	ЮЗ:88° 35'	66
852-1714	СВ:90° 01'	3
1714-1715	ЮЗ:59° 52'	63
1715-854	ЮЗ:37° 06'	13
854-855	СВ:62° 43'	16
855-856	СВ:52° 25'	40
856-857	СВ:83° 31'	21
857-851	СВ:64° 39'	1
851-852	СЗ:18° 48'	8
1714-1717	СЗ:89° 31'	12
1717-853	СЗ:89° 41'	18
853-1716	ЮЗ:37° 05'	24
1716-1717	СВ:59° 52'	38
854-858	ЮВ:84° 16'	11
858-859	ЮЗ:63° 01'	22
859-860	ЮЗ:36° 27'	26
860-861	ЮЗ:64° 31'	5
861-862	ЮВ:26° 34'	1
862-863	СВ:60° 00'	18
863-864	ЮВ:73° 59'	12
864-858	СВ:21° 54'	31
858-865	ЮВ:73° 19'	16
865-866	СВ:49° 05'	26
866-867	ЮВ:45° 53'	2
867-868	ЮЗ:44° 22'	26
868-865	СЗ:45° 28'	4
868-869	ЮЗ:05° 17'	30
869-870	ЮВ:24° 18'	3
870-871	СЗ:67° 23'	5
871-869	СВ:64° 16'	3
<b>Итого: 50,4955 га</b>		

От Арендодателя \_\_\_\_\_

Гаврилюк М.А.

От Арендатора \_\_\_\_\_

Лаврова Н.А.



## Каталог координат

2040822

Номера характерных точек	Координаты (WGS-84)					
	Широта			Долгота		
	гр	мин	сек	гр	мин	сек
кв.ст.0	66	47	11,1012	56	45	31,5864
кв.ст.1	66	40	35,7600	56	51	15,3792
кв.ст.2	66	37	16,8996	56	52	17,4108
кв.ст.3	66	39	56,9196	57	2	45,9456
кв.ст.4	66	42	33,1848	56	57	42,6780
кв.ст.5	66	44	6,2952	56	52	52,3776
1	66	47	45,4812	56	44	22,1172
2	66	47	45,8844	56	44	23,3196
3	66	47	46,2372	56	44	22,5564
4	66	47	45,7980	56	44	21,4224
5	66	47	46,1508	56	44	20,7600
6	66	47	47,2200	56	44	23,6508
7	66	47	49,1676	56	44	28,4856
8	66	47	49,3332	56	44	28,0716
9	66	47	49,3872	56	44	28,2048
10	66	47	49,6140	56	44	27,6504
11	66	47	47,8536	56	44	23,2728
12	66	47	47,2740	56	44	21,8616
13	66	47	46,3416	56	44	20,3388
14	66	47	46,2948	56	44	20,3316
15	66	47	49,6716	56	44	29,7744
16	66	47	49,8300	56	44	30,1776
17	66	47	58,4196	56	44	10,9356
18	66	47	58,2072	56	44	10,3020
19	66	47	54,9420	56	44	17,3904
20	66	47	50,6436	56	44	27,8664
21	66	47	50,5536	56	44	27,6288
22	66	47	59,0748	56	44	9,4740
23	66	47	58,8696	56	44	8,8620
24	66	47	59,4420	56	44	7,6200
25	66	47	59,6616	56	44	7,5300
26	66	47	59,7840	56	44	7,8792
27	66	48	0,0684	56	44	7,2384
28	66	47	59,8200	56	44	6,5292
29	66	48	0,3456	56	44	5,3484
30	66	48	0,6012	56	44	6,0504
31	66	48	0,4428	56	44	6,3960
32	66	48	0,3960	56	44	6,2628
33	66	48	0,3456	56	44	6,3816
34	66	48	0,3924	56	44	6,5148
35	66	48	1,8792	56	44	10,5180
36	66	48	2,3328	56	44	9,5352
37	66	48	3,5928	56	44	12,8904
38	66	48	4,9392	56	44	17,3472
39	66	48	6,8436	56	44	22,8696
40	66	48	9,9648	56	44	17,5020
41	66	48	11,3076	56	44	15,4068
42	66	48	14,0508	56	44	12,1272
43	66	48	17,9316	56	44	25,8972
44	66	48	18,5976	56	44	28,3524
45	66	48	18,5580	56	44	28,4424
46	66	48	20,0196	56	44	33,3060
47	66	48	19,5192	56	44	34,1880
48	66	48	17,4780	56	44	26,7000
49	66	48	13,8672	56	44	13,8840
50	66	48	11,5704	56	44	16,6344
51	66	48	10,2636	56	44	18,6720
52	66	48	6,7500	56	44	24,7128
53	66	48	4,5108	56	44	18,2256
54	66	48	3,1752	56	44	13,7940
55	66	48	2,5668	56	44	12,1596
56	66	48	1,5480	56	44	14,2008

Номера характерных точек	Координаты (WGS-84)					
	Широта			Долгота		
	гр	мин	сек	гр	мин	сек
57	66	47	56,7492	56	44	24,7128
58	66	47	55,7952	56	44	27,2004
59	66	47	55,2588	56	44	28,3200
60	66	47	54,9492	56	44	27,3804
61	66	47	55,4172	56	44	26,4012
62	66	47	55,4820	56	44	26,6244
63	66	47	55,5396	56	44	26,5164
64	66	47	55,4712	56	44	26,2860
65	66	47	56,4144	56	44	23,8308
66	66	47	56,4252	56	44	23,8668
67	66	47	56,4792	56	44	23,7516
68	66	47	56,4648	56	44	23,7084
69	66	47	57,6852	56	44	20,9076
70	66	47	57,7068	56	44	20,9760
71	66	47	57,7608	56	44	20,8536
72	66	47	57,7392	56	44	20,7924
73	66	47	59,0172	56	44	18,0384
74	66	47	59,0316	56	44	18,0888
75	66	47	59,0856	56	44	17,9700
76	66	47	59,0712	56	44	17,9232
77	66	48	1,2384	56	44	13,2504
78	66	48	2,2320	56	44	11,2632
79	66	48	2,1672	56	44	11,1012
80	66	48	2,2032	56	44	11,0364
81	66	48	2,0016	56	44	10,5144
82	66	48	1,9512	56	44	10,6404
83	66	47	54,9960	56	44	28,8672
84	66	47	54,6540	56	44	29,5836
85	66	47	54,0276	56	44	27,7944
86	66	47	54,3804	56	44	26,9988
87	66	47	53,8584	56	44	25,6632
88	66	47	53,4948	56	44	26,4768
89	66	47	53,3004	56	44	25,9728
90	66	47	53,4228	56	44	25,9872
91	66	47	53,7180	56	44	25,3176
92	66	46	44,1444	56	46	25,7844
93	66	46	43,8708	56	46	25,1940
94	66	46	43,5000	56	46	21,4680
95	66	46	43,0104	56	46	19,0884
96	66	46	43,7556	56	46	21,2844
97	66	46	42,8268	56	46	18,4224
98	66	46	40,5840	56	46	10,9704
99	66	46	39,0540	56	46	6,9168
100	66	46	37,7184	56	46	4,3212
101	66	46	38,3484	56	46	3,7956
102	66	46	39,4248	56	46	5,8800
103	66	46	41,0016	56	46	10,0632
104	66	46	42,4632	56	46	14,8584
105	66	46	37,3008	56	46	3,4860
106	66	46	34,6908	56	45	58,0176
107	66	46	29,6580	56	45	47,8728
108	66	46	28,9236	56	45	46,5228
109	66	46	27,9768	56	45	44,9532
110	66	46	27,4656	56	45	43,5996
111	66	46	25,6800	56	45	39,8484
112	66	46	25,9572	56	45	37,6632
113	66	46	26,0148	56	45	36,2196
114	66	46	26,5116	56	45	37,3104
115	66	46	26,2632	56	45	39,2652
116	66	46	27,8364	56	45	42,5844
117	66	46	28,3296	56	45	43,8732
118	66	46	29,2692	56	45	45,4284

Номера характерных точек	Координаты (WGS-84)					
	Широта			Долгота		
	гр	мин	сек	гр	мин	сек
119	66	46	35,0328	56	45	56,9304
120	66	46	37,9560	56	46	3,0324
121	66	44	49,6356	56	51	38,5848
122	66	44	49,8696	56	51	38,5920
123	66	44	49,7940	56	51	38,8836
124	66	42	54,2628	56	57	26,5824
125	66	42	53,7984	56	57	27,3636
126	66	42	53,3844	56	57	29,4624
127	66	42	53,4312	56	57	29,4624
128	66	42	53,5104	56	57	29,2968
129	66	42	53,5464	56	57	29,4444
130	66	42	53,7012	56	57	29,4228
131	66	42	55,3500	56	57	35,7516
132	66	42	55,5228	56	57	35,4816
133	66	42	54,8532	56	57	32,7708
134	66	42	54,1620	56	57	29,3832
135	66	42	53,7912	56	57	27,7272
136	66	42	54,3456	56	57	26,8812
137	66	42	55,2456	56	57	25,4952
138	66	42	55,3464	56	57	25,3476
139	66	42	55,2456	56	57	24,9840
140	66	42	55,1592	56	57	25,1208
141	66	42	54,3924	56	57	13,1832
142	66	42	54,5796	56	57	13,1400
143	66	42	54,5436	56	57	12,9708
144	66	43	21,4068	56	56	23,5068
145	66	43	21,3888	56	56	23,9712
146	66	43	21,5472	56	56	24,7452
147	66	43	23,4300	56	56	21,9408
148	66	43	23,3148	56	56	21,4512
149	66	43	24,0960	56	56	20,2812
150	66	43	23,9340	56	56	19,5828
151	66	43	25,0068	56	56	17,6280
152	66	43	25,3236	56	56	18,7008
153	66	43	26,6124	56	56	16,2708
154	66	43	26,5944	56	56	16,2348
155	66	43	26,0184	56	56	16,2168
156	66	43	25,5288	56	56	16,7712
157	66	43	20,4924	56	55	46,8732
158	66	43	20,9244	56	55	46,0128
159	66	43	18,8904	56	55	38,5464
160	66	43	18,5412	56	55	37,3944
161	66	43	18,0984	56	55	38,2080
162	66	43	18,4476	56	55	39,3636
163	66	42	23,1408	56	58	12,6696
164	66	42	23,1516	56	58	12,7236
165	66	42	21,4812	56	58	14,7756
166	66	42	21,4488	56	58	14,5164
167	66	42	21,7224	56	58	9,5952
168	66	42	22,4064	56	58	8,8464
169	66	42	22,3092	56	58	8,3496
170	66	42	21,5424	56	58	8,6988
171	66	42	18,2772	56	58	8,9652
172	66	42	17,9784	56	58	8,9796
173	66	42	17,7300	56	58	8,8860
174	66	42	17,4708	56	58	9,2172
175	66	42	17,5212	56	58	9,4224
176	66	42	16,3692	56	58	9,6780
177	66	42	15,7608	56	58	7,2084
178	66	42	14,4360	56	58	11,1252
179	66	42	15,5628	56	58	8,7312
180	66	42	16,0272	56	58	10,0920
181	66	42	14,1156	56	58	11,4996
182	66	42	12,9096	56	58	12,2304
183	66	42	12,9132	56	58	12,3204
184	66	42	12,8268	56	58	12,2952
185	66	42	10,0476	56	58	13,4148
186	66	42	8,9604	56	58	13,4400

Номера характерных точек	Координаты (WGS-84)					
	Широта			Долгота		
	гр	мин	сек	гр	мин	сек
187	66	42	6,5880	56	58	14,5452
188	66	42	6,2604	56	58	14,0484
189	66	42	6,4512	56	58	13,1988
190	66	42	7,8444	56	58	12,5508
191	66	42	7,7580	56	58	12,9792
192	66	42	7,8192	56	58	13,0584
193	66	42	7,9344	56	58	12,5076
194	66	42	8,9100	56	58	12,0540
195	66	42	10,0044	56	58	12,0288
196	66	42	12,8160	56	58	10,8984
197	66	42	13,6764	56	58	11,1504
198	66	42	5,5872	56	58	14,9268
199	66	42	5,2308	56	58	14,3868
200	66	42	5,2200	56	58	14,9268
201	66	42	4,9248	56	58	14,9340
202	66	42	4,9860	56	58	14,0160
203	66	42	4,6764	56	58	13,5516
204	66	42	3,8772	56	58	13,3500
205	66	42	3,1716	56	58	12,8136
206	66	42	2,7540	56	58	12,2232
207	66	42	2,7540	56	58	13,8108
208	66	42	2,9556	56	58	14,0988
209	66	42	3,7620	56	58	14,7072
210	66	42	1,1952	56	58	12,7452
211	66	42	1,1988	56	58	10,4124
212	66	42	0,7344	56	58	11,5536
213	66	42	2,1060	56	56	54,3264
214	66	42	2,7432	56	56	56,1876
215	66	42	3,8592	56	56	53,0268
216	66	42	4,0284	56	56	53,0412
217	66	42	3,9492	56	56	52,8108
218	66	42	3,8772	56	56	52,9764
219	66	42	3,8700	56	56	52,9620
220	66	42	3,9456	56	56	52,7964
221	66	42	3,6180	56	56	51,8388
222	66	42	2,7072	56	56	54,3696
223	66	42	2,3616	56	56	53,5740
224	66	42	2,4984	56	56	54,9888
225	66	42	2,6604	56	56	55,5288
226	66	42	2,6568	56	56	55,5396
227	66	42	2,4948	56	56	54,9996
228	66	42	2,5200	56	56	48,6204
229	66	42	1,5552	56	56	46,3524
230	66	42	1,4148	56	56	46,6332
231	66	42	0,9792	56	56	45,6000
232	66	42	0,8568	56	56	45,9168
233	66	42	1,2312	56	56	44,8476
234	66	43	8,0112	57	1	43,0536
235	66	43	8,7168	57	1	44,4864
236	66	43	9,0516	57	1	45,3900
237	66	43	9,1200	57	1	45,2784
238	66	43	9,1524	57	1	45,3396
239	66	43	8,3964	57	1	46,7832
240	66	43	8,3280	57	1	46,6284
241	66	43	8,4900	57	1	46,3548
242	66	43	7,5396	57	1	43,9644
243	66	43	22,1916	57	3	0,6696
244	66	43	22,0728	57	3	8,2620
245	66	43	21,3312	57	3	41,0112
246	66	43	21,7740	57	3	41,2452
247	66	43	21,7704	57	3	41,3460
248	66	43	21,2880	57	3	41,1120
249	66	43	21,6804	57	3	24,1452
250	66	43	21,4932	57	3	24,1200
251	66	43	21,6228	57	3	17,5212
252	66	43	21,8244	57	3	17,5500
253	66	43	21,2628	57	3	43,6032
254	66	43	21,2340	57	3	44,6472

Номера характерных точек	Координаты (WGS-84)					
	Широта			Долгота		
	гр	мин	сек	гр	мин	сек
255	66	43	21,1980	57	3	44,6040
256	66	43	21,2232	57	3	43,5780
257	66	43	16,1112	57	3	41,5368
258	66	43	14,6136	57	3	40,8312
259	66	43	14,6388	57	3	40,6692
260	66	43	14,8692	57	3	40,7916
261	66	43	14,6388	57	3	40,6548
262	66	43	14,6460	57	3	40,6260
263	66	43	14,7936	57	3	40,7340
264	66	44	33,2412	57	3	44,7156
265	66	44	33,8208	57	3	48,3948
266	66	44	33,7200	57	3	50,3748
267	66	44	33,8244	57	3	50,3892
268	66	44	33,8244	57	3	50,5656
269	66	44	33,7128	57	3	50,5548
270	66	44	33,6624	57	3	51,5700
271	66	44	33,7812	57	3	52,3332
272	66	44	33,9468	57	3	49,2372
273	66	44	34,5372	57	3	49,4028
274	66	44	34,1376	57	3	44,8488
275	66	44	33,7848	57	3	44,8920
276	66	44	33,7632	57	3	44,8704
277	66	44	33,6336	57	3	45,1044
278	66	44	33,8280	57	3	44,7588
279	66	44	33,9000	57	3	44,6292
280	66	44	34,1160	57	3	44,6112
281	66	44	34,1232	57	3	44,7192
282	66	44	34,5696	57	3	45,2088
283	66	44	34,6164	57	3	45,2124
284	66	44	34,6848	57	3	46,4292
285	66	39	3,0528	57	3	25,4052
286	66	39	2,5704	57	3	27,1224
287	66	39	2,3112	57	3	26,4060
288	66	39	1,9260	57	3	27,7236
289	66	39	1,3644	57	3	26,6472
290	66	39	4,1112	57	3	15,5160
291	66	39	4,9608	57	3	19,5120
292	66	39	7,3692	57	3	12,8700
293	66	39	6,2208	57	3	10,5444
294	66	39	7,1388	57	3	8,5572
295	66	39	8,3520	57	3	11,0556
296	66	39	8,5932	57	3	10,3140
297	66	39	11,6424	57	3	4,0860
298	66	39	16,0164	57	2	54,4560
299	66	39	20,9124	57	2	43,6560
300	66	39	25,1784	57	2	34,8216
301	66	39	29,5956	57	2	25,7676
302	66	39	29,0088	57	2	24,6192
303	66	39	23,7024	57	2	35,6352
304	66	39	13,3128	57	2	57,2028
305	66	39	7,5996	57	3	9,0576
306	66	39	7,5708	57	3	9,1008
307	66	39	7,5204	57	3	9,1044
308	66	39	7,4772	57	3	9,0540
309	66	39	7,1928	57	3	8,4420
310	66	39	29,2572	57	2	24,1080
311	66	39	29,8476	57	2	25,2708
312	66	39	33,2244	57	2	18,0096
313	66	39	36,7128	57	2	10,2048
314	66	39	41,9472	57	1	57,9648
315	66	39	45,3132	57	1	50,9880
316	66	39	47,5848	57	1	48,7560
317	66	39	47,4732	57	1	47,7552
318	66	39	48,0924	57	1	47,2152
319	66	39	53,5896	57	1	43,3632
320	66	39	58,4928	57	1	38,3772
321	66	40	2,1756	57	1	35,5404
322	66	40	1,8156	57	1	34,0392

Номера характерных точек	Координаты (WGS-84)					
	Широта			Долгота		
	гр	мин	сек	гр	мин	сек
323	66	39	58,3380	57	1	37,0668
324	66	39	52,6824	57	1	42,1860
325	66	39	46,4256	57	1	47,8416
326	66	39	42,6276	57	1	54,6420
327	66	39	36,7524	57	2	7,6056
328	66	39	33,1056	57	2	15,6480
329	66	40	3,1512	57	1	33,0024
330	66	40	3,5004	57	1	34,5216
331	66	40	10,0344	57	1	29,0244
332	66	40	11,1504	57	1	27,3612
333	66	40	14,1924	57	1	23,6388
334	66	40	17,5656	57	1	19,8048
335	66	40	19,3476	57	1	17,4072
336	66	40	20,9856	57	1	15,4452
337	66	40	21,6048	57	1	14,6280
338	66	40	22,8540	57	1	12,8820
339	66	40	9,4260	57	1	26,8176
340	66	40	7,7448	57	1	28,9380
341	66	40	6,4884	57	1	30,0648
342	66	40	5,6028	57	1	31,0944
343	66	40	5,4048	57	1	32,0448
344	66	40	5,4120	57	1	32,0520
345	66	40	5,4048	57	1	32,0628
346	66	40	5,4012	57	1	32,0556
347	66	40	25,3776	57	1	10,2612
348	66	40	29,7012	57	1	8,5980
349	66	40	32,7324	57	1	6,8880
350	66	40	31,8936	57	1	5,1528
351	66	40	28,1280	57	1	7,4064
352	66	40	32,2896	57	1	4,9152
353	66	40	33,1320	57	1	6,6612
354	66	40	33,8340	57	1	6,2616
355	66	40	32,9088	57	1	4,5552
356	66	40	33,3156	57	1	4,4256
357	66	40	34,1976	57	1	6,0564
358	66	40	34,5540	57	1	5,7576
359	66	40	33,9996	57	1	4,2060
360	66	40	35,0508	57	1	3,8748
361	66	40	35,3856	57	1	4,8072
362	66	40	35,3460	57	1	3,7776
363	66	40	36,2712	57	1	3,4824
364	66	40	36,4440	57	1	4,0044
365	66	40	36,3756	57	1	4,1052
366	66	40	36,8508	57	1	3,6732
367	66	40	38,3844	57	1	3,0072
368	66	40	39,3672	57	1	2,7408
369	66	40	39,3132	57	1	2,5140
370	66	40	39,8388	57	1	2,3484
371	66	40	39,8892	57	1	2,5536
372	66	40	44,4864	57	1	0,8724
373	66	40	49,1448	57	0	59,3856
374	66	40	51,2472	57	0	58,8816
375	66	40	57,0396	57	0	58,0788
376	66	41	3,3900	57	0	56,9988
377	66	41	4,9308	57	0	56,1924
378	66	41	6,3996	57	0	54,4824
379	66	41	9,3120	57	0	50,2632
380	66	41	10,0356	57	0	48,8556
381	66	41	10,6188	57	0	47,5308
382	66	41	11,2272	57	0	46,4868
383	66	41	11,1336	57	0	46,1232
384	66	41	11,0976	57	0	46,1052
385	66	41	11,1300	57	0	46,2240
386	66	41	10,4856	57	0	47,3148
387	66	41	10,4640	57	0	47,2212
388	66	41	10,2336	57	0	47,6172
389	66	41	10,0176	57	0	46,7676
390	66	41	8,7900	57	0	48,8952

Номера характерных точек	Координаты (WGS-84)					
	Широта			Долгота		
	гр	мин	сек	гр	мин	сек
391	66	41	6,6624	57	0	51,4404
392	66	41	5,0172	57	0	54,3312
393	66	41	3,9624	57	0	54,6696
394	66	41	2,4720	57	0	55,3176
395	66	40	59,2680	57	0	56,1636
396	66	41	10,6044	57	0	42,3648
397	66	41	11,4252	57	0	40,2156
398	66	41	11,6484	57	0	40,9860
399	66	41	20,3856	57	0	26,4420
400	66	41	23,3052	57	0	21,2508
401	66	41	27,1356	57	0	14,4324
402	66	41	33,7632	57	0	2,6460
403	66	41	33,4608	57	0	2,7792
404	66	41	26,7828	57	0	14,1264
405	66	41	24,8460	57	0	17,1900
406	66	41	21,1956	57	0	23,4792
407	66	41	10,3812	57	0	41,5152
408	66	41	34,2132	57	0	2,4444
409	66	41	32,8740	57	0	4,8204
410	66	41	26,2608	57	0	16,5888
411	66	41	27,0852	57	0	15,2820
412	66	41	29,9364	57	0	10,3320
413	66	41	34,5408	57	0	2,6352
414	66	41	34,9116	57	0	2,1348
415	66	41	33,7200	57	0	5,6484
416	66	41	31,4592	57	0	8,7660
417	66	41	29,1300	57	0	13,0392
418	66	41	27,6792	57	0	16,1784
419	66	41	25,3212	57	0	20,4696
420	66	41	26,7360	57	0	18,1368
421	66	41	29,3712	57	0	12,7692
422	66	41	23,6436	57	0	23,2308
423	66	41	20,4288	57	0	28,4508
424	66	41	19,8816	57	0	29,4372
425	66	41	34,1340	57	0	1,6488
426	66	41	34,2636	57	0	1,4364
427	66	41	34,4400	57	0	1,2060
428	66	41	34,3608	57	0	1,4220
429	66	41	34,3320	57	0	1,4328
430	66	41	34,3356	57	0	1,4904
431	66	41	34,3068	57	0	1,5768
432	66	41	34,6200	57	0	1,4364
433	66	41	34,9404	57	0	0,5472
434	66	41	35,5416	56	59	59,7552
435	66	41	35,8008	56	59	56,1192
436	66	41	35,6424	57	0	0,9756
437	66	41	37,2840	56	59	56,1984
438	66	41	37,4676	56	59	53,6352
439	66	41	38,1264	56	59	46,1400
440	66	41	37,8708	56	59	46,0140
441	66	41	38,2416	56	59	41,1108
442	66	41	38,3604	56	59	41,1612
443	66	41	38,5764	56	59	37,6152
444	66	41	38,1696	56	59	37,5756
445	66	41	38,0616	56	59	39,3000
446	66	41	37,8456	56	59	42,3888
447	66	41	38,0040	56	59	42,8172
448	66	41	37,0788	56	59	55,7880
449	66	41	37,5180	56	59	37,5180
450	66	41	37,5108	56	59	37,6260
451	66	41	37,3056	56	59	37,5972
452	66	41	37,3128	56	59	37,4964
453	66	41	4,9668	57	0	53,8560
454	66	41	5,6328	57	0	52,6716
455	66	41	4,5240	57	0	54,0000
456	66	41	4,9848	57	0	51,6996
457	66	41	2,6448	57	0	51,9948
458	66	41	0,1716	57	0	52,7328

Номера характерных точек	Координаты (WGS-84)					
	Широта			Долгота		
	гр	мин	сек	гр	мин	сек
459	66	40	52,2588	57	0	54,7524
460	66	40	47,5176	57	0	55,4796
461	66	40	42,5964	57	0	56,7720
462	66	40	40,9296	57	0	57,4344
463	66	40	38,2872	57	0	59,5692
464	66	40	35,6844	57	1	0,9408
465	66	40	35,5908	57	0	59,5764
466	66	40	38,1504	57	0	58,2228
467	66	40	40,8036	57	0	56,0844
468	66	40	42,5316	57	0	55,3968
469	66	40	47,4744	57	0	54,1008
470	66	40	52,2156	57	0	53,3664
471	66	41	0,1140	57	0	51,3540
472	66	41	2,5980	57	0	50,6124
473	66	41	4,9596	57	0	50,3172
474	66	40	34,8924	57	1	3,4320
475	66	40	34,8204	57	1	3,2268
476	66	40	35,2704	57	1	3,0108
477	66	40	35,3208	57	1	3,1692
478	66	40	35,3280	57	1	3,2916
479	66	40	36,2136	57	1	3,0108
480	66	40	39,2052	57	1	2,0568
481	66	40	38,9712	57	1	1,0884
482	66	40	38,4780	57	1	1,3296
483	66	40	36,6420	57	1	2,0136
484	66	40	35,9652	57	1	2,5716
485	66	40	36,0156	57	1	2,7120
486	66	40	36,2100	57	1	2,7012
487	66	40	39,7308	57	1	1,8912
488	66	40	56,5824	57	0	56,5272
489	66	40	56,0928	57	0	56,5200
490	66	40	51,1752	57	0	57,2616
491	66	40	49,0800	57	0	57,8448
492	66	40	47,6112	57	0	57,9924
493	66	40	42,4452	57	0	59,4036
494	66	40	39,4788	57	1	0,8400
495	66	40	34,3020	57	1	1,7724
496	66	40	35,0544	57	1	1,3296
497	66	40	34,9608	57	0	59,9580
498	66	40	34,3452	57	1	0,3360
499	66	40	33,8736	57	1	0,5772
500	66	40	32,8836	57	1	1,0884
501	66	40	33,3084	57	1	2,2836
502	66	40	32,4948	57	1	2,6976
503	66	40	31,9656	57	1	1,5600
504	66	40	31,6056	57	1	1,7436
505	66	40	32,1348	57	1	2,8848
506	66	40	31,4724	57	1	3,2268
507	66	40	30,9252	57	1	2,0928
508	66	40	30,5148	57	1	2,3088
509	66	40	31,0620	57	1	3,4356
510	66	40	23,7540	57	1	7,4460
511	66	40	20,2260	57	1	11,7660
512	66	40	15,9672	57	1	17,4576
513	66	40	13,9512	57	1	20,0388
514	66	40	9,8796	57	1	24,6072
515	66	40	7,1328	57	1	27,9012
516	66	40	4,4472	57	1	29,9964
517	66	40	2,7840	57	1	31,4040
518	66	40	2,5032	57	1	30,1800
519	66	40	6,9420	57	1	26,6016
520	66	40	9,6420	57	1	23,3652
521	66	40	13,7172	57	1	18,7896
522	66	40	15,7080	57	1	16,2372
523	66	40	19,9848	57	1	10,5204
524	66	40	23,5668	57	1	6,1356
525	66	40	27,5088	57	1	7,5216
526	66	40	23,9628	57	1	8,8032



Номера характерных точек	Координаты (WGS-84)					
	Широта			Долгота		
	гр	мин	сек	гр	мин	сек
527	66	40	23,0556	57	1	9,4980
528	66	40	21,1296	57	1	11,5788
529	66	40	17,5008	57	1	17,0148
530	66	40	13,6488	57	1	21,3312
531	66	40	11,0532	57	1	24,5964
532	66	40	12,1656	57	1	23,4444
533	66	40	1,1100	57	1	31,0944
534	66	40	1,4052	57	1	32,3328
535	66	39	57,0456	57	1	35,3820
536	66	39	53,0244	57	1	39,1080
537	66	39	50,7708	57	1	41,1672
538	66	39	48,0420	57	1	43,3200
539	66	39	47,1240	57	1	44,0868
540	66	39	47,2464	57	1	45,1920
541	66	39	49,4100	57	1	42,7476
542	66	39	50,7456	57	1	41,6856
543	66	39	52,6608	57	1	40,4220
544	66	39	56,1600	57	1	37,7940
545	66	39	57,0600	57	1	37,6068
546	66	39	57,3192	57	1	37,4700
547	66	39	56,5380	57	1	38,1756
548	66	39	46,3248	57	1	47,4276
549	66	39	42,5124	57	1	54,2496
550	66	39	29,1024	57	2	23,7948
551	66	39	28,7640	57	2	23,1540
552	66	39	31,0428	57	2	18,5280
553	66	39	39,3480	57	1	59,8584
554	66	39	43,8948	57	1	50,2932
555	66	39	45,4788	57	1	47,6292
556	66	39	46,7496	57	1	45,8220
557	66	39	46,4508	57	1	43,1904
558	66	39	49,1040	57	1	40,9872
559	66	39	51,0480	57	1	39,5148
560	66	39	54,0684	57	1	36,5340
561	66	39	56,8836	57	1	34,0572
562	66	39	28,5012	57	2	23,6616
563	66	39	28,8540	57	2	24,3060
564	66	39	23,0796	57	2	36,3012
565	66	39	15,5844	57	2	51,8568
566	66	39	7,5384	57	3	8,5500
567	66	39	7,3440	57	3	8,1252
568	66	39	11,1528	57	3	0,2340
569	66	39	15,7752	57	2	50,0784
570	66	39	23,1768	57	2	34,3356
571	66	39	26,2332	57	2	28,4568
572	66	39	27,7992	57	2	25,0080
573	66	41	29,7852	56	57	43,4880
574	66	41	30,8508	56	57	43,3620
575	66	41	30,8580	56	57	41,9580
576	66	41	30,7932	56	57	41,9688
577	66	41	30,8256	56	57	43,1604
578	66	41	30,1704	56	57	43,2792
579	66	41	29,8068	56	57	43,2360
580	66	41	29,2668	56	57	43,1748
581	66	41	29,2344	56	57	43,5528
582	66	41	28,2336	56	57	43,6680
583	66	41	28,7088	56	57	43,1136
584	66	41	27,9888	56	57	43,9560
585	66	41	26,6712	56	57	48,7944
586	66	41	25,5588	56	57	51,8688
587	66	41	22,7796	56	57	59,5584
588	66	41	22,3836	56	57	58,6044
589	66	41	23,1576	56	57	56,5740
590	66	41	23,2548	56	57	56,7972
591	66	41	23,3052	56	57	56,6676
592	66	41	23,2080	56	57	56,4444
593	66	41	24,3456	56	57	53,3700
594	66	41	24,4356	56	57	53,5860

Номера характерных точек	Координаты (WGS-84)					
	Широта			Долгота		
	гр	мин	сек	гр	мин	сек
595	66	41	24,4860	56	57	53,4564
596	66	41	24,3960	56	57	53,2404
597	66	41	25,5156	56	57	50,2200
598	66	41	25,6164	56	57	50,4648
599	66	41	25,6632	56	57	50,3280
600	66	41	25,5624	56	57	50,0904
601	66	41	26,9520	56	57	46,4724
602	66	41	27,0312	56	57	46,6560
603	66	41	27,0780	56	57	46,5264
604	66	41	27,0024	56	57	46,3464
605	66	41	27,9240	56	57	44,0316
606	66	41	21,9336	56	57	59,7744
607	66	41	22,3368	56	58	0,7356
608	66	41	20,8932	56	58	4,5048
609	66	41	18,8700	56	58	7,8672
610	66	41	19,5792	56	58	5,9808
611	66	41	19,6872	56	58	6,2580
612	66	41	19,7340	56	58	6,1284
613	66	41	19,6296	56	58	5,8512
614	66	41	20,6916	56	58	3,0288
615	66	41	20,8104	56	58	3,3024
616	66	41	20,8536	56	58	3,1692
617	66	41	20,7420	56	58	2,8992
618	66	41	17,1348	56	58	12,3384
619	66	41	17,3040	56	58	12,0288
620	66	41	17,3184	56	58	12,0612
621	66	41	17,3652	56	58	11,9316
622	66	41	17,0880	56	58	12,9252
623	66	41	16,9224	56	58	12,9864
624	66	41	16,5696	56	58	14,0952
625	66	41	16,7820	56	58	14,0052
626	66	41	16,4616	56	58	15,1428
627	66	41	16,2024	56	58	15,4560
628	66	41	15,7992	56	58	14,4228
629	66	41	15,7308	56	58	14,6280
630	66	41	15,2952	56	58	14,9988
631	66	41	15,7668	56	58	14,4408
632	66	41	15,3960	56	58	16,4064
633	66	41	14,5680	56	58	16,9860
634	66	41	14,6976	56	58	17,2236
635	66	41	13,5780	56	58	18,3720
636	66	41	13,3692	56	58	17,9976
637	66	41	12,2784	56	58	18,9192
638	66	41	12,4404	56	58	19,7868
639	66	41	12,7032	56	58	19,5132
640	66	41	13,4772	56	58	18,4800
641	66	41	11,9616	56	58	20,2872
642	66	41	11,8104	56	58	20,4456
643	66	41	9,6432	56	58	21,5688
644	66	41	7,6128	56	58	22,4112
645	66	41	7,6164	56	58	22,4868
646	66	41	0,9528	56	58	25,7412
647	66	40	59,8764	56	58	26,7960
648	66	40	59,5920	56	58	26,1192
649	66	40	59,6604	56	58	25,5216
650	66	41	0,4272	56	58	24,8052
651	66	41	9,7188	56	58	20,2764
652	66	41	9,7620	56	58	20,6400
653	66	41	9,8304	56	58	20,5824
654	66	41	9,7872	56	58	20,2368
655	66	41	11,7708	56	58	19,2720
656	66	41	7,7496	56	51	46,3824
657	66	41	7,8432	56	51	46,4544
658	66	41	7,7568	56	51	47,3940
659	66	41	7,6920	56	51	47,3544
660	66	41	7,7712	56	51	46,4292
661	66	41	7,3968	56	51	55,3896
662	66	41	7,4256	56	51	55,3896

Номера характерных точек	Координаты (WGS-84)					
	Широта			Долгота		
	гр	мин	сек	гр	мин	сек
663	66	41	7,4652	56	51	58,2228
664	66	41	7,3356	56	51	58,2660
665	66	41	7,3284	56	51	58,5576
666	66	41	7,3248	56	51	58,8168
667	66	41	7,7136	56	52	3,5508
668	66	41	8,1924	56	52	7,8132
669	66	41	9,6756	56	52	17,7528
670	66	41	9,8376	56	52	17,5404
671	66	41	10,1544	56	52	19,1964
672	66	41	9,1536	56	52	20,1864
673	66	41	9,9456	56	52	18,9660
674	66	41	8,5236	56	52	20,8092
675	66	41	8,4480	56	52	20,8848
676	66	41	8,4192	56	52	20,6976
677	66	40	30,8676	56	51	30,5604
678	66	40	30,5184	56	51	31,7196
679	66	40	30,8424	56	51	30,6864
680	66	40	30,9036	56	51	30,8052
681	66	40	31,0260	56	51	31,0320
682	66	40	31,1448	56	51	30,9060
683	66	40	31,9188	56	51	32,3856
684	66	40	31,8756	56	51	32,6376
685	66	40	32,1348	56	51	33,2568
686	66	40	31,5444	56	51	34,7832
687	66	40	31,6056	56	51	34,9056
688	66	40	31,8144	56	51	34,3728
689	66	40	31,9908	56	51	35,6616
690	66	40	32,1780	56	51	35,1792
691	66	40	33,2184	56	51	31,4604
692	66	40	33,6936	56	51	32,0292
693	66	40	34,4856	56	51	33,6132
694	66	40	35,2740	56	51	35,6976
695	66	40	36,2640	56	51	39,1608
696	66	40	37,0488	56	51	51,8076
697	66	40	36,9732	56	51	58,7088
698	66	40	36,9336	56	51	58,6620
699	66	40	36,9012	56	51	58,8204
700	66	40	36,9660	56	51	58,9068
701	66	40	36,6168	56	52	11,1720
702	66	40	36,5844	56	52	15,2652
703	66	40	36,3036	56	52	17,1588
704	66	40	35,7960	56	52	18,8868
705	66	40	36,2568	56	52	11,7372
706	66	40	36,2244	56	52	7,9176
707	66	40	36,3828	56	52	1,9416
708	66	40	36,3936	56	52	1,8912
709	66	40	36,3828	56	52	1,8840
710	66	40	36,6384	56	51	54,4320
711	66	40	35,8788	56	51	40,1904
712	66	40	34,8528	56	51	36,5832
713	66	40	34,1148	56	51	34,6392
714	66	40	33,4020	56	51	33,2136
715	66	40	33,1788	56	51	32,9472
716	66	40	32,9484	56	51	34,0632
717	66	40	32,1924	56	51	36,5724
718	66	40	32,1096	56	51	36,4176
719	66	40	32,2104	56	51	36,0972
720	66	40	35,6268	56	52	21,5004
721	66	40	36,3252	56	52	19,2576
722	66	40	36,1416	56	52	22,0944
723	66	40	35,7168	56	52	25,2012
724	66	40	35,3820	56	52	28,7724
725	66	40	35,3244	56	52	34,6188
726	66	40	35,1552	56	52	38,8524
727	66	40	35,1840	56	52	40,8324
728	66	40	34,8672	56	52	41,2536
729	66	40	34,6116	56	52	38,6364
730	66	40	34,7772	56	52	34,5324

Номера характерных точек	Координаты (WGS-84)					
	Широта			Долгота		
	гр	мин	сек	гр	мин	сек
731	66	40	34,8384	56	52	28,5996
732	66	40	35,1876	56	52	24,8160
733	66	40	35,6088	56	52	21,7560
734	66	40	32,7036	56	52	44,1372
735	66	40	32,2428	56	52	44,7528
736	66	40	32,0664	56	52	44,6556
737	66	40	30,9540	56	52	42,9528
738	66	40	31,3356	56	52	42,3228
739	66	40	30,7380	56	52	41,3616
740	66	40	30,3420	56	52	42,0168
741	66	40	29,3988	56	52	40,5768
742	66	40	26,6196	56	52	35,4720
743	66	40	23,8296	56	52	26,8032
744	66	40	21,4356	56	52	19,8840
745	66	40	17,8536	56	52	7,2732
746	66	40	16,0500	56	52	0,6672
747	66	40	15,3264	56	51	58,3884
748	66	40	12,8244	56	51	49,5792
749	66	40	12,8856	56	51	49,4928
750	66	40	13,3788	56	51	50,2452
751	66	40	13,6164	56	51	50,0940
752	66	40	13,6596	56	51	50,5728
753	66	40	14,2500	56	51	50,2020
754	66	40	13,9764	56	51	51,2784
755	66	40	15,4776	56	51	56,6460
756	66	40	17,4828	56	52	3,2736
757	66	40	20,5140	56	52	14,7468
758	66	40	22,2312	56	52	20,4348
759	66	40	23,9484	56	52	25,0932
760	66	40	26,6016	56	52	33,6648
761	66	40	27,7644	56	52	36,6132
762	66	40	29,5896	56	52	39,5256
763	66	40	29,5356	56	52	39,6696
764	66	40	29,9748	56	52	40,7208
765	66	40	30,1080	56	52	40,3572
766	66	40	13,5228	56	51	48,9780
767	66	40	19,4124	56	51	45,1548
768	66	40	17,5548	56	51	45,6156
769	66	40	13,4004	56	51	48,3732
770	66	40	13,4832	56	51	48,5028
771	66	40	14,4876	56	51	47,0412
772	66	40	16,1328	56	51	45,9756
773	66	40	14,9700	56	51	46,2708
774	66	40	14,9484	56	51	46,5912
775	66	40	18,8904	56	51	42,6636
776	66	40	21,0468	56	51	42,1884
777	66	40	27,9156	56	51	40,6800
778	66	40	28,9056	56	51	40,6008
779	66	40	28,2396	56	51	39,2760
780	66	40	28,0092	56	51	40,0392
781	66	40	25,7484	56	51	40,4820
782	66	40	23,3112	56	51	40,9680
783	66	40	21,6516	56	51	41,5620
784	66	40	20,2224	56	51	41,6664
785	66	40	18,8544	56	51	42,1416
786	66	40	12,4788	56	51	46,9116
787	66	40	12,4500	56	51	47,1024
788	66	40	11,6364	56	51	48,2580
789	66	40	11,6328	56	51	49,3632
790	66	40	11,2908	56	51	49,8240
791	66	40	11,1900	56	51	49,3524
792	66	40	10,6716	56	51	49,8492
793	66	40	10,5132	56	51	48,7584
794	66	40	10,0308	56	51	49,2156
795	66	40	10,1892	56	51	50,3136
796	66	40	9,6996	56	51	50,7852
797	66	40	9,4872	56	51	49,7232
798	66	40	8,9544	56	51	49,3632

Номера характерных точек	Координаты (WGS-84)					
	Широта			Долгота		
	гр	мин	сек	гр	мин	сек
799	66	40	9,2928	56	51	51,1812
800	66	40	8,7744	56	51	51,6780
801	66	40	8,7348	56	51	51,7968
802	66	40	8,5260	56	51	52,0020
803	66	40	8,2092	56	51	50,1588
804	66	40	7,6116	56	51	50,7708
805	66	40	7,9212	56	51	52,5852
806	66	40	5,7684	56	51	55,0368
807	66	40	2,9712	56	51	57,8808
808	66	40	0,9372	56	51	59,7528
809	66	39	58,5612	56	52	2,7552
810	66	39	54,9144	56	52	6,6720
811	66	39	54,3636	56	52	7,3380
812	66	39	53,9856	56	52	5,9232
813	66	39	54,6228	56	52	5,0592
814	66	39	57,7944	56	52	1,4700
815	66	40	2,1864	56	51	56,1060
816	66	40	5,1996	56	51	53,4348
817	66	39	53,4420	56	52	6,6576
818	66	39	53,8956	56	52	7,9068
819	66	39	53,1648	56	52	8,7564
820	66	39	52,8264	56	52	7,3812
821	66	39	52,3584	56	52	7,9284
822	66	39	52,6968	56	52	9,2964
823	66	39	50,8572	56	52	11,4240
824	66	39	44,9712	56	52	20,0424
825	66	39	40,6296	56	52	28,4124
826	66	39	36,4248	56	52	37,6860
827	66	39	34,2180	56	52	43,2336
828	66	39	33,1092	56	52	46,2324
829	66	39	32,3424	56	52	47,9460
830	66	39	31,8780	56	52	46,4232
831	66	39	33,7320	56	52	41,9628
832	66	39	36,0396	56	52	36,6348
833	66	39	38,5812	56	52	30,1152
834	66	39	42,6960	56	52	21,6012
835	66	39	44,4024	56	52	18,7068
836	66	39	50,5908	56	52	10,0056
837	66	39	52,1424	56	52	8,5728
838	66	39	52,1784	56	52	8,7240
839	66	39	52,1208	56	52	8,8212
840	66	39	52,0812	56	52	8,6664
842	66	39	51,6096	56	51	56,3220
843	66	39	51,4980	56	51	53,7372
844	66	39	51,4188	56	51	51,1272
845	66	39	51,3936	56	51	50,4324
848	66	39	51,3576	56	51	49,6044
849	66	39	51,3468	56	51	49,3524
851	66	39	50,9112	56	51	44,3412
852	66	39	51,1452	56	51	44,1468
853	66	39	51,1668	56	51	41,4108
854	66	39	49,8240	56	51	38,7756
855	66	39	50,0580	56	51	39,9636
856	66	39	50,8284	56	51	42,5592
857	66	39	50,8968	56	51	44,2620
858	66	39	49,7808	56	51	39,6756
859	66	39	49,4712	56	51	38,0880
860	66	39	48,7980	56	51	36,7992
861	66	39	48,7332	56	51	36,4464
862	66	39	48,6972	56	51	36,4896
863	66	39	48,9816	56	51	37,7748
864	66	39	48,8700	56	51	38,7144
865	66	39	49,6260	56	51	40,9320
866	66	39	50,1660	56	51	42,5520
867	66	39	50,1156	56	51	42,6888
868	66	39	49,5216	56	51	41,1876
869	66	39	48,5712	56	51	40,9320
870	66	39	48,4704	56	51	41,0436

Номера характерных точек	Координаты (WGS-84)					
	Широта			Долгота		
	гр	мин	сек	гр	мин	сек
871	66	39	48,5280	56	51	40,7016
872	66	40	12,0612	56	51	52,0524
873	66	40	12,2124	56	51	52,4412
874	66	40	12,1368	56	51	52,5312
875	66	40	13,0008	56	51	57,3372
876	66	40	12,8640	56	51	57,5352
877	66	40	11,7480	56	51	52,4844
878	66	40	11,1612	56	51	53,1828
879	66	40	11,1576	56	51	53,1684
880	66	40	13,1772	56	51	58,9608
881	66	40	13,2708	56	51	58,8276
882	66	40	13,6596	56	52	0,8868
883	66	40	14,2860	56	52	3,9900
884	66	40	14,0160	56	52	6,9096
885	66	40	14,1060	56	52	7,3200
886	66	40	14,0556	56	52	7,3452
887	66	40	14,0628	56	52	8,2272
888	66	40	14,6100	56	52	7,9140
889	66	40	14,6100	56	52	7,9572
890	66	40	14,2824	56	52	8,1444
891	66	40	14,6244	56	52	9,7284
892	66	40	14,6496	56	52	12,0864
893	66	40	14,0664	56	52	8,5332
894	66	40	10,6896	56	51	53,7444
895	66	40	10,7112	56	51	53,8704
896	66	40	10,6680	56	51	53,9316
897	66	40	10,7184	56	51	54,1512
898	66	40	10,4232	56	51	54,4896
899	66	40	10,3548	56	51	54,1548
900	66	40	9,8004	56	51	53,9064
901	66	40	9,9984	56	51	54,9792
902	66	40	9,2568	56	51	55,8252
903	66	40	9,1236	56	51	55,1412
904	66	40	9,4368	56	51	54,4392
905	66	40	8,6232	56	51	56,2716
906	66	40	8,6808	56	51	56,5596
907	66	40	7,6044	56	51	58,9032
908	66	40	1,6356	56	52	12,7488
909	66	39	58,6224	56	52	20,6112
910	66	39	57,6468	56	52	23,0196
911	66	39	57,0240	56	52	20,8524
912	66	39	57,3444	56	52	20,2728
913	66	39	57,3912	56	52	20,5104
914	66	39	58,4712	56	52	20,5140
915	66	40	3,4824	56	52	7,9140
916	66	39	57,8160	56	52	18,8724
917	66	39	57,7692	56	52	18,8724
918	66	39	57,7116	56	52	18,4044
919	66	39	57,2292	56	52	16,2588
920	66	39	56,0736	56	52	11,1324
921	66	39	55,5696	56	52	11,8560
922	66	39	55,8288	56	52	12,8388
923	66	39	56,1168	56	52	12,3600
924	66	39	57,1680	56	52	16,3488
925	66	39	55,9728	56	52	19,0848
926	66	39	56,4012	56	52	20,9856
927	66	39	56,4804	56	52	20,8704
928	66	39	31,4568	56	52	47,4348
929	66	39	31,9068	56	52	48,9288
930	66	39	31,3956	56	52	50,1024
931	66	39	30,8304	56	52	48,9108
932	66	39	30,5928	56	52	49,4724
933	66	39	31,1580	56	52	50,6676
934	66	39	30,9096	56	52	51,2616
935	66	39	30,3696	56	52	49,9908
936	66	39	29,8980	56	52	51,0996
937	66	39	32,2452	56	52	56,6328
938	66	39	31,3236	56	52	54,7500

Номера характерных точек	Координаты (WGS-84)					
	Широта			Долгота		
	гр	мин	сек	гр	мин	сек
939	66	39	30,0960	56	52	53,5476
940	66	39	29,7576	56	52	53,0040
941	66	39	29,8008	56	52	52,8564
942	66	39	29,7468	56	52	52,7412
943	66	39	29,6964	56	52	52,9032
944	66	39	29,4732	56	52	52,5396
945	66	39	29,2104	56	52	53,5332
946	66	39	28,7928	56	52	52,6116
947	66	39	28,7316	56	52	51,9492
948	66	39	28,4004	56	52	51,0132
949	66	39	27,9684	56	52	50,1096
950	66	39	28,0584	56	52	49,8252
951	66	39	28,1520	56	52	50,0304
952	66	39	28,3968	56	52	49,2672
953	66	39	28,8792	56	52	50,3544
954	66	39	29,0880	56	52	49,7208
955	66	39	29,8476	56	52	51,2220
956	66	39	28,1844	56	52	50,0844
957	66	39	28,2276	56	52	49,9404
958	66	39	28,3860	56	52	50,2680
959	66	39	28,3428	56	52	50,4048
960	66	39	33,3972	56	52	56,3232
961	66	39	33,8652	56	52	55,3908
962	66	39	34,1820	56	52	56,4456
963	66	39	33,7716	56	52	57,5472
964	66	39	34,1712	56	52	58,8648
965	66	39	34,5816	56	52	57,7632
966	66	39	36,8532	56	53	5,2728
967	66	39	38,1960	56	53	8,0304
968	66	39	38,9664	56	53	9,6144
969	66	39	40,7088	56	53	11,3316
970	66	39	45,2988	56	53	12,3576
971	66	39	46,2852	56	53	13,1496
972	66	39	46,6380	56	53	13,9488
973	66	39	46,0332	56	53	14,4384
974	66	39	45,1728	56	53	13,7076
975	66	39	42,1920	56	53	13,0884
976	66	39	39,8052	56	53	11,8824
977	66	39	39,1248	56	53	11,1192
978	66	39	39,5460	56	53	12,1560
979	66	39	38,0556	56	53	11,6340
980	66	39	38,6172	56	53	13,4772
981	66	39	40,3200	56	53	14,0748
982	66	39	41,8284	56	53	17,7936
983	66	39	42,5196	56	53	19,7304
984	66	39	43,7976	56	53	24,6084
985	66	39	43,0560	56	53	24,6948
986	66	39	39,5064	56	53	16,4040
987	66	39	39,5496	56	53	16,3176
988	66	39	39,5064	56	53	16,1772
989	66	39	39,4632	56	53	16,2564
990	66	39	43,1280	56	53	25,4976
991	66	39	44,0028	56	53	25,3968
992	66	39	44,4240	56	53	27,0024
993	66	39	43,2900	56	53	27,3156
994	66	39	43,0596	56	53	26,3112
995	66	39	42,7464	56	53	30,0084
996	66	39	43,5348	56	53	29,1876
997	66	39	43,4988	56	53	28,9140
998	66	39	44,6292	56	53	28,5936
999	66	39	44,6904	56	53	29,0652
1000	66	39	43,6140	56	53	29,0112
1001	66	39	43,6212	56	53	29,6844
1002	66	39	42,7176	56	53	30,3756
1003	66	39	43,1280	56	53	31,7652
1004	66	39	43,6428	56	53	31,3692
1005	66	39	43,6896	56	53	35,5200
1006	66	39	42,7680	56	53	35,6172

Номера характерных точек	Координаты (WGS-84)					
	Широта			Долгота		
	гр	мин	сек	гр	мин	сек
1007	66	39	42,9876	56	53	34,2420
1008	66	39	43,2144	56	53	34,1844
1009	66	39	43,1928	56	53	33,6084
1010	66	39	42,9624	56	53	33,6660
1011	66	39	46,5912	56	53	15,6948
1012	66	39	46,7928	56	53	16,1448
1013	66	39	47,2500	56	53	16,9260
1014	66	39	47,0160	56	53	15,3528
1015	66	39	35,4240	56	52	51,0348
1016	66	39	35,4708	56	52	50,9412
1017	66	39	35,7192	56	52	51,9852
1018	66	39	35,8308	56	52	53,5512
1019	66	39	36,0108	56	52	53,1984
1020	66	39	36,0504	56	52	53,3676
1021	66	39	35,8632	56	52	53,6232
1022	66	39	35,9208	56	52	54,1632
1023	66	39	37,0944	56	52	56,1720
1024	66	39	39,8088	56	52	58,4112
1025	66	39	46,6560	56	53	7,8684
1026	66	39	48,0708	56	53	11,8500
1027	66	39	48,2580	56	53	12,6312
1028	66	39	47,4048	56	53	13,3224
1029	66	39	47,1492	56	53	12,4836
1030	66	39	47,0772	56	53	11,9400
1031	66	39	46,9404	56	53	11,7924
1032	66	39	46,2600	56	53	9,5532
1033	66	39	44,9856	56	53	8,1456
1034	66	39	43,3188	56	53	5,2368
1035	66	39	40,5792	56	53	1,9464
1036	66	39	38,4300	56	53	0,1320
1037	66	39	36,7632	56	52	57,8172
1038	66	39	36,8496	56	52	57,4248
1039	66	39	35,5464	56	52	55,1712
1040	66	39	47,8260	56	53	14,7012
1041	66	39	48,6072	56	53	14,1072
1042	66	39	49,2444	56	53	16,7892
1043	66	39	49,5288	56	53	17,1132
1044	66	39	50,2848	56	53	17,2392
1045	66	39	51,8688	56	53	16,1376
1046	66	39	51,9948	56	53	16,5768
1047	66	39	52,0560	56	53	16,5048
1048	66	39	50,7888	56	53	18,1104
1049	66	39	50,7312	56	53	18,6972
1050	66	39	50,3424	56	53	18,6360
1051	66	39	49,8888	56	53	18,9492
1052	66	39	49,5180	56	53	19,0932
1053	66	39	49,5936	56	53	19,4892
1054	66	39	48,4920	56	53	19,0356
1055	66	39	47,9268	56	53	18,0780
1056	66	39	47,6244	56	53	15,8928
1057	66	39	48,5352	56	53	17,4408
1058	66	39	49,0860	56	53	20,0256
1059	66	39	49,7448	56	53	20,3136
1060	66	39	49,8672	56	53	20,9940
1061	66	39	49,9788	56	53	22,0920
1062	66	39	49,7952	56	53	22,7112
1063	66	39	49,4856	56	53	22,8264
1064	66	39	49,3488	56	53	21,4584
1065	66	39	49,6152	56	53	24,8676
1066	66	39	49,6692	56	53	24,8676
1067	66	39	49,6692	56	53	24,9180
1068	66	39	49,6152	56	53	24,9396
1069	66	39	48,3588	56	53	27,7008
1070	66	39	48,0924	56	53	28,9104
1071	66	39	48,7836	56	53	29,8572
1072	66	39	48,9780	56	53	29,0148
1073	66	39	48,8376	56	53	28,3560
1074	66	39	49,2732	56	53	30,0444

Номера характерных точек	Координаты (WGS-84)					
	Широта			Долгота		
	гр	мин	сек	гр	мин	сек
1075	66	39	49,1976	56	53	30,2784
1076	66	39	49,5468	56	53	30,5520
1077	66	39	49,5540	56	53	30,3108
1078	66	39	53,7120	56	53	31,7904
1079	66	39	53,5716	56	53	32,8092
1080	66	39	53,7228	56	53	32,9532
1081	66	39	54,8712	56	53	32,9172
1082	66	40	4,3824	56	53	22,1460
1083	66	40	4,4220	56	53	21,9732
1084	66	39	55,6488	56	53	31,2864
1085	66	39	54,4536	56	53	32,0424
1086	66	40	8,1624	56	53	16,0080
1087	66	40	8,3460	56	53	15,7956
1088	66	40	8,4324	56	53	16,5300
1089	66	40	8,3064	56	53	16,6308
1090	66	40	8,7204	56	53	20,2704
1091	66	40	8,8356	56	53	19,8924
1092	66	40	8,8968	56	53	20,4108
1093	66	40	8,7852	56	53	20,5368
1094	66	39	29,0520	56	52	54,1596
1095	66	39	28,1412	56	53	3,9840
1096	66	39	28,7928	56	53	8,1996
1097	66	39	30,0240	56	53	17,0844
1098	66	39	29,9736	56	53	18,2328
1099	66	39	29,4516	56	53	17,1384
1100	66	39	29,2284	56	53	15,5184
1101	66	39	29,3472	56	53	13,6824
1102	66	39	28,3824	56	53	6,2268
1103	66	39	27,7416	56	53	2,0796
1104	66	39	28,2924	56	52	55,6896
1105	66	39	28,9008	56	52	53,8284
1106	66	39	28,8648	56	53	21,4944
1107	66	39	29,2536	56	53	22,7688
1108	66	39	28,9980	56	53	24,0396
1109	66	39	29,0700	56	53	30,1668
1110	66	39	29,7936	56	53	38,9256
1111	66	39	31,0644	56	53	47,5620
1112	66	39	31,3884	56	53	51,0684
1113	66	39	31,3848	56	53	54,1212
1114	66	39	30,9456	56	53	55,8024
1115	66	39	30,8484	56	53	53,7072
1116	66	39	30,8412	56	53	51,2484
1117	66	39	30,6216	56	53	48,8652
1118	66	39	30,3804	56	53	46,8852
1119	66	39	29,1348	56	53	37,7376
1120	66	39	28,5264	56	53	30,3540
1121	66	39	28,4472	56	53	27,4704
1122	66	39	27,2196	56	52	48,5040
1123	66	39	27,8208	56	52	46,6356
1124	66	39	27,4536	56	52	45,7176
1125	66	39	27,1152	56	52	44,5404
1126	66	39	25,2360	56	52	40,1088
1127	66	39	24,6384	56	52	42,2436
1128	66	39	25,8336	56	52	44,9436
1129	66	39	25,8768	56	52	44,7996
1130	66	39	25,9344	56	52	44,9112
1131	66	39	25,8912	56	52	45,0516
1132	66	39	26,9820	56	52	47,4528
1133	66	39	27,0252	56	52	47,3088
1134	66	39	27,1944	56	52	47,6724
1135	66	39	27,1512	56	52	47,8128
1136	66	39	24,1668	56	52	41,1096
1137	66	39	24,5592	56	52	39,7092
1138	66	39	24,4008	56	52	38,8488
1139	66	39	24,3108	56	52	39,1152
1140	66	39	22,9824	56	52	36,9552
1141	66	39	22,8960	56	52	37,2072
1142	66	39	22,2876	56	52	36,6204

Номера характерных точек	Координаты (WGS-84)					
	Широта			Долгота		
	гр	мин	сек	гр	мин	сек
1143	66	39	22,8276	56	52	37,9020
1144	66	39	22,3992	56	52	39,2232
1145	66	39	22,5072	56	52	39,3132
1146	66	39	23,0832	56	52	40,3356
1147	66	39	23,4144	56	52	39,3060
1148	66	39	22,3704	56	52	39,3060
1149	66	39	22,5000	56	52	39,7920
1150	66	39	22,9428	56	52	40,7604
1151	66	39	21,4200	56	52	45,4836
1152	66	39	21,4128	56	52	45,4692
1153	66	39	21,3660	56	52	45,6168
1154	66	39	21,3732	56	52	45,6348
1155	66	39	19,1664	56	52	52,8420
1156	66	39	19,1520	56	52	50,2608
1157	66	39	18,9648	56	52	50,2536
1158	66	39	19,4616	56	52	48,7452
1159	66	39	21,0708	56	52	43,2912
1160	66	39	16,6464	56	53	0,9672
1161	66	39	15,3576	56	53	1,1472
1162	66	39	15,0264	56	53	2,0364
1163	66	39	12,4272	56	53	10,2552
1164	66	39	12,5208	56	53	11,2128
1165	66	39	12,6828	56	53	11,4864
1166	66	39	13,1724	56	53	10,3128
1167	66	39	13,1220	56	53	10,2300
1168	66	39	13,1616	56	53	10,0824
1169	66	39	13,2264	56	53	10,1832
1170	66	39	14,1552	56	53	7,9656
1171	66	39	14,2200	56	53	8,2500
1172	66	39	14,5620	56	53	9,3480
1173	66	39	14,5332	56	53	9,4488
1174	66	39	14,8680	56	53	9,9384
1175	66	39	15,8904	56	53	11,9004
1176	66	39	15,9840	56	53	12,0840
1177	66	39	15,2820	56	53	14,9748
1178	66	39	14,7564	56	53	17,1276
1179	66	39	14,4324	56	53	18,4632
1180	66	39	14,0292	56	53	17,6856
1181	66	39	14,1768	56	53	17,3868
1182	66	39	13,0068	56	53	15,7092
1183	66	39	12,9492	56	53	15,5940
1184	66	39	12,9348	56	53	15,4716
1185	66	39	12,9600	56	53	15,4824
1186	66	39	12,9708	56	53	15,3060
1187	66	39	12,9168	56	53	15,2844
1188	66	39	12,9060	56	53	15,1656
1189	66	39	13,3200	56	53	13,7076
1190	66	39	13,4820	56	53	12,9732
1191	66	39	13,7772	56	53	11,8896
1192	66	39	13,4028	56	53	12,7896
1193	66	39	24,4692	56	52	35,5980
1194	66	39	24,4764	56	52	35,5764
1195	66	39	24,0552	56	52	34,6872
1196	66	39	24,0336	56	52	34,7484
1197	66	39	24,2280	56	52	30,9864
1198	66	39	24,6564	56	52	30,2124
1199	66	39	24,5232	56	52	29,9100
1200	66	39	24,1128	56	52	30,6372
1201	66	39	23,1048	56	52	28,8264
1202	66	39	23,0940	56	52	28,1136
1203	66	39	23,8644	56	52	26,5800
1204	66	39	23,4648	56	52	27,0120
1205	66	39	22,8816	56	52	28,7040
1206	66	39	20,3616	56	52	28,0740
1207	66	39	20,2104	56	52	28,4412
1208	66	39	20,2032	56	52	28,4304
1209	66	39	20,1564	56	52	28,1928
1210	66	39	20,0988	56	52	28,2684

Номера характерных точек	Координаты (WGS-84)					
	Широта			Долгота		
	гр	мин	сек	гр	мин	сек
1211	66	39	20,0808	56	52	28,2432
1212	66	39	19,5480	56	52	27,4332
1213	66	39	17,0352	56	52	23,1888
1214	66	39	17,3556	56	52	22,0584
1215	66	39	20,2104	56	52	26,8284
1216	66	39	19,6416	56	52	27,1668
1217	66	39	16,5096	56	52	21,2628
1218	66	39	16,6320	56	52	20,8308
1219	66	39	15,7968	56	52	19,4196
1220	66	39	15,5304	56	52	20,5428
1221	66	39	15,0804	56	52	19,8696
1222	66	39	14,8788	56	52	19,5312
1223	66	39	13,3380	56	52	19,8696
1224	66	39	13,4964	56	52	18,4332
1225	66	39	14,1480	56	52	18,2928
1226	66	39	13,6080	56	52	17,3820
1227	66	39	13,7592	56	52	15,9960
1228	66	39	14,9616	56	52	18,0084
1229	66	39	15,5628	56	52	17,5620
1230	66	39	16,3692	56	52	17,0040
1231	66	39	17,7984	56	52	16,3380
1232	66	39	18,7992	56	52	17,6376
1233	66	39	17,5896	56	52	17,3964
1234	66	39	17,4492	56	52	17,9076
1235	66	39	16,3296	56	52	18,4296
1236	66	39	15,9696	56	52	18,7032
1237	66	39	12,8268	56	52	18,7212
1238	66	39	12,6612	56	52	20,2224
1245	66	39	10,6056	56	52	20,0100
1246	66	39	10,1736	56	52	19,5168
1247	66	39	10,1736	56	52	18,8112
1248	66	39	10,1016	56	52	18,8112
1249	66	39	10,1016	56	52	19,4304
1250	66	39	2,7468	56	52	11,1000
1251	66	38	54,2868	56	52	1,1388
1252	66	38	52,0332	56	52	10,8120
1253	66	38	51,1044	56	52	15,6324
1254	66	38	49,7508	56	52	24,8628
1255	66	38	49,5456	56	52	26,7132
1256	66	38	49,0848	56	52	26,2056
1257	66	38	48,8760	56	52	27,6312
1258	66	38	49,2288	56	52	24,4344
1259	66	38	50,6004	56	52	15,0888
1260	66	38	51,5472	56	52	10,1568
1261	66	38	54,0672	56	51	59,3496
1262	66	39	2,9736	56	52	9,8400
1263	66	39	10,8180	56	52	18,7356
1264	66	39	10,1988	56	52	18,4872
1265	66	39	10,1628	56	52	18,6456
1266	66	39	10,1016	56	52	18,5592
1267	66	39	10,1340	56	52	18,4008
1268	66	39	8,2728	56	52	16,2012
1269	66	39	8,2404	56	52	16,3632
1270	66	39	8,1756	56	52	16,2912
1271	66	39	8,2080	56	52	16,1292
1272	66	39	6,3576	56	52	14,0052
1273	66	39	6,3288	56	52	14,1672
1274	66	39	6,2640	56	52	14,0952
1275	66	39	6,2928	56	52	13,9332
1276	66	39	4,5360	56	52	11,9640
1277	66	39	4,5072	56	52	12,1296
1278	66	39	4,4424	56	52	12,0576
1279	66	39	4,4712	56	52	11,8920
1280	66	39	2,6640	56	52	9,7644
1281	66	39	2,6316	56	52	9,9300
1282	66	39	2,5668	56	52	9,8580
1283	66	39	2,5992	56	52	9,6924
1284	66	39	0,6552	56	52	7,4532

Номера характерных точек	Координаты (WGS-84)					
	Широта			Долгота		
	гр	мин	сек	гр	мин	сек
1285	66	39	0,6264	56	52	7,6188
1286	66	39	0,5616	56	52	7,5468
1287	66	39	0,5904	56	52	7,3812
1288	66	38	58,7796	56	52	5,2860
1289	66	38	58,7508	56	52	5,4480
1290	66	38	58,6860	56	52	5,3724
1291	66	38	58,7148	56	52	5,2104
1292	66	38	56,7456	56	52	2,9460
1293	66	38	56,7168	56	52	3,1080
1294	66	38	56,6520	56	52	3,0396
1295	66	38	56,6808	56	52	2,8740
1296	66	38	55,0032	56	52	0,9408
1297	66	38	54,9744	56	52	1,1028
1298	66	38	54,9096	56	52	1,0344
1299	66	38	54,9384	56	52	0,8688
1300	66	39	13,0608	56	52	16,6152
1301	66	39	13,2120	56	52	15,2436
1304	66	39	11,5200	56	52	14,5020
1305	66	39	6,2568	56	52	9,2496
1306	66	39	5,2056	56	52	8,7492
1307	66	38	57,1272	56	52	0,0912
1308	66	38	56,2380	56	51	59,3532
1309	66	38	53,5884	56	51	59,4000
1310	66	38	51,3852	56	52	10,9164
1311	66	38	49,9236	56	52	16,4928
1312	66	38	49,6932	56	52	18,3108
1313	66	38	48,5520	56	52	29,7912
1314	66	38	48,0624	56	52	33,0816
1315	66	38	48,0624	56	52	29,9424
1316	66	38	48,9300	56	52	20,2728
1317	66	38	49,0776	56	52	20,4672
1318	66	38	49,1136	56	52	20,3052
1319	66	38	48,9480	56	52	20,0928
1320	66	38	49,4196	56	52	15,8916
1321	66	38	50,9064	56	52	10,2324
1322	66	38	51,2304	56	52	8,5440
1323	66	38	51,2664	56	52	8,5908
1324	66	38	51,2952	56	52	8,4288
1325	66	38	51,2592	56	52	8,3856
1326	66	38	51,9396	56	52	4,8252
1327	66	38	51,9972	56	52	4,9008
1328	66	38	52,0296	56	52	4,7388
1329	66	38	51,9720	56	52	4,6668
1330	66	38	52,7136	56	52	0,7896
1331	66	38	52,2600	56	51	58,7376
1332	66	38	51,4608	56	52	3,6624
1333	66	38	50,5356	56	52	2,3592
1334	66	38	51,2988	56	52	2,9856
1335	66	38	52,0008	56	51	54,1944
1336	66	38	52,0188	56	51	53,4924
1337	66	38	51,4752	56	51	52,9848
1338	66	38	51,6192	56	51	52,1928
1339	66	38	53,2896	56	51	52,3728
1340	66	38	52,5228	56	51	57,0960
1341	66	38	53,0052	56	51	59,2668
1342	66	38	53,2284	56	51	58,0932
1343	66	38	56,3460	56	51	57,9852
1344	66	38	57,3288	56	51	58,8024
1345	66	39	5,3604	56	52	7,4136
1346	66	39	6,3972	56	52	7,9104
1347	66	39	11,7324	56	52	13,2204
1348	66	38	53,1240	56	51	58,7628
1349	66	38	53,1888	56	51	58,8492
1350	66	38	53,1564	56	51	59,0076
1351	66	38	53,0916	56	51	58,9248
1352	66	38	52,8072	56	52	0,4656
1353	66	38	52,8720	56	52	0,5520
1354	66	38	52,8360	56	52	0,7104

Номера характерных точек	Координаты (WGS-84)					
	Широта			Долгота		
	гр	мин	сек	гр	мин	сек
1355	66	38	52,7748	56	52	0,6276
1356	66	38	50,4600	56	52	12,1332
1357	66	38	50,5248	56	52	12,2160
1358	66	38	50,4924	56	52	12,3744
1359	66	38	50,4312	56	52	12,2952
1360	66	38	49,6536	56	52	16,2192
1361	66	38	49,7184	56	52	16,3020
1362	66	38	49,6860	56	52	16,4604
1363	66	38	49,6212	56	52	16,3776
1364	66	38	48,5268	56	52	25,1760
1365	66	38	48,5952	56	52	25,2048
1366	66	38	48,5844	56	52	25,3776
1367	66	38	48,5160	56	52	25,3560
1368	66	38	48,2568	56	52	29,4276
1369	66	38	48,3252	56	52	29,4528
1370	66	38	48,3144	56	52	29,6292
1371	66	38	48,2460	56	52	29,6040
1372	66	38	47,6916	56	52	32,7648
1373	66	38	47,7132	56	52	33,7440
1374	66	38	47,8392	56	52	34,6260
1375	66	38	47,5296	56	52	35,2452
1376	66	38	47,5404	56	52	34,2804
1377	66	38	46,5432	56	52	41,2428
1378	66	38	46,4892	56	52	42,7008
1379	66	38	46,3776	56	52	42,5712
1380	66	38	46,4928	56	52	41,4552
1381	66	38	45,5352	56	54	45,3960
1382	66	38	45,7080	56	54	44,8704
1383	66	38	47,0040	56	54	47,5020
1384	66	38	46,8348	56	54	47,9988
1385	66	38	45,9960	56	54	46,1160
1386	66	38	44,6388	56	54	54,4356
1387	66	38	43,9440	56	54	56,4732
1388	66	38	43,8972	56	54	56,3796
1389	66	38	43,9116	56	54	55,8072
1390	66	38	44,0880	56	54	55,8576
1391	66	38	44,5704	56	54	54,4500
1392	66	38	33,2376	56	54	41,6916
1393	66	38	33,1980	56	54	41,7492
1394	66	38	33,1800	56	54	41,6628
1395	66	38	33,2448	56	54	41,5800
1396	66	38	29,4900	56	54	36,1656
1397	66	38	28,9392	56	54	36,9396
1398	66	38	29,4036	56	54	36,0504
1399	66	38	29,1084	56	54	33,0588
1400	66	38	28,9248	56	54	32,2164
1401	66	38	28,7556	56	54	32,4504
1402	66	38	11,8968	56	51	54,1296
1403	66	38	12,4728	56	51	53,3016
1404	66	38	12,5304	56	51	53,8776
1405	66	38	11,5404	56	51	56,2284
1406	66	38	5,6508	56	52	7,5936
1407	66	37	58,5336	56	52	19,1244
1408	66	37	58,2420	56	52	17,9544
1409	66	38	5,3412	56	52	6,4524
1410	66	38	10,5972	56	51	56,3328
1411	66	37	57,5400	56	52	17,4576
1412	66	37	57,5904	56	52	17,2920
1413	66	37	56,7120	56	52	16,0320
1414	66	37	54,5736	56	52	12,0216
1415	66	37	54,4332	56	52	12,3132
1416	66	37	54,7788	56	52	9,1200
1417	66	37	55,1352	56	52	8,3604
1418	66	37	55,4124	56	52	8,7276
1419	66	37	55,0272	56	52	8,0868
1420	66	37	54,7284	56	52	9,0408
1421	66	37	52,4964	56	52	7,5756
1422	66	37	50,2320	56	52	12,0900

Номера характерных точек	Координаты (WGS-84)					
	Широта			Долгота		
	гр	мин	сек	гр	мин	сек
1423	66	37	37,7328	56	52	40,1556
1424	66	37	37,5240	56	52	39,6012
1425	66	37	52,1220	56	52	7,3164
1426	66	37	37,0452	56	52	40,6668
1427	66	37	37,2468	56	52	41,2284
1428	66	37	32,5272	56	52	51,8412
1429	66	37	30,1800	56	52	57,2772
1430	66	37	29,7084	56	52	59,5812
1431	66	37	29,3772	56	53	0,6576
1432	66	37	29,4600	56	52	58,7172
1433	66	37	30,4536	56	52	55,4304
1434	66	37	35,7492	56	52	38,4024
1435	66	37	34,0212	56	52	33,1104
1436	66	37	33,0924	56	52	29,5860
1437	66	37	33,0204	56	52	29,7264
1438	66	37	33,1500	56	52	28,5276
1439	66	37	34,2552	56	52	32,8440
1440	66	37	36,0264	56	52	37,8048
1441	66	37	33,8340	56	52	28,2036
1442	66	37	33,9816	56	52	27,9336
1443	66	37	33,2940	56	52	25,6008
1444	66	37	33,7404	56	52	27,3108
1445	66	37	33,6396	56	52	27,4440
1446	66	37	32,9196	56	52	29,9100
1447	66	37	32,4228	56	52	30,8388
1448	66	37	31,9944	56	52	29,3808
1449	66	37	31,6884	56	52	28,3332
1450	66	37	31,8036	56	52	28,1820
1451	66	37	31,5048	56	52	26,9580
1452	66	37	31,3536	56	52	27,1992
1453	66	37	30,9468	56	52	25,8204
1454	66	37	31,1196	56	52	25,5000
1455	66	37	35,9796	56	53	30,1668
1456	66	37	36,0444	56	53	30,0372
1457	66	37	36,7788	56	53	32,8236
1458	66	37	38,2440	56	53	39,1164
1459	66	37	38,3628	56	53	39,5916
1460	66	37	39,5148	56	53	43,7676
1461	66	37	39,5940	56	53	43,6272
1462	66	37	42,1788	56	53	53,5524
1463	66	37	45,9444	56	54	8,4276
1464	66	37	45,6816	56	54	8,4168
1465	66	37	47,0064	56	54	13,5756
1466	66	37	47,0136	56	54	12,5856
1467	66	37	48,4176	56	54	18,0756
1468	66	37	48,1620	56	54	18,0684
1469	66	37	37,8840	56	53	40,1784
1470	66	37	37,2180	56	53	41,0352
1471	66	37	38,5032	56	53	45,5100
1472	66	37	39,0360	56	53	47,6376
1473	66	37	39,3816	56	53	47,2488
1474	66	37	39,4032	56	53	46,2264
1475	66	37	38,6076	56	53	45,4812
1476	66	37	38,6652	56	53	45,3876
1477	66	37	38,7048	56	53	45,5352
1478	66	37	38,6436	56	53	45,6324
1479	66	37	39,3240	56	53	48,7932
1480	66	37	39,7344	56	53	48,3468
1481	66	37	40,0224	56	53	48,4620
1482	66	37	43,7988	56	54	3,5532
1483	66	37	45,0336	56	54	8,3952
1484	66	37	44,3064	56	54	8,3700
1485	66	37	43,5180	56	54	5,6052
1486	66	37	42,1248	56	53	59,3592
1487	66	37	39,9468	56	53	51,2952
1488	66	37	52,7196	56	54	21,1464
1489	66	37	52,9500	56	54	21,4236
1490	66	37	53,3568	56	54	21,2760

Номера характерных точек	Координаты (WGS-84)					
	Широта			Долгота		
	гр	мин	сек	гр	мин	сек
1491	66	37	53,3892	56	54	20,6208
1492	66	37	53,2560	56	54	13,5648
1493	66	37	53,0976	56	54	10,0296
1494	66	37	53,0148	56	54	4,3560
1495	66	37	57,3492	56	53	58,7004
1496	66	38	0,9672	56	53	53,2068
1497	66	38	2,4720	56	53	49,1676
1498	66	38	2,6988	56	53	47,9148
1499	66	38	2,5800	56	53	45,0888
1500	66	38	0,4308	56	53	50,0352
1501	66	37	54,4692	56	53	59,4096
1502	66	37	51,9888	56	54	2,1708
1503	66	38	3,1776	56	53	43,7136
1504	66	38	3,6600	56	53	42,6012
1505	66	38	4,0164	56	53	43,2132
1506	66	38	3,8832	56	53	43,6416
1507	66	38	3,5520	56	53	43,2420
1508	66	38	3,2316	56	53	44,9988
1509	66	37	46,1748	56	54	43,2684
1510	66	37	46,1712	56	54	44,6472
1511	66	37	45,8364	56	54	44,7732
1512	66	37	45,7428	56	54	48,3012
1513	66	37	45,5484	56	54	48,2724
1514	66	37	45,7392	56	54	43,3440
1515	66	37	45,3324	56	54	53,6868
1516	66	37	45,2820	56	54	57,7080
1517	66	37	43,1292	56	54	56,6532
1518	66	37	43,1364	56	54	56,4840
1519	66	37	44,7420	56	54	56,9052
1520	66	37	44,8500	56	54	56,2248
1521	66	37	45,2316	56	54	56,3184
1522	66	37	34,2876	56	54	53,0352
1523	66	37	33,8916	56	54	54,2844
1524	66	37	33,8988	56	54	52,9380
1525	66	37	33,1788	56	54	54,5940
1526	66	37	32,6316	56	54	54,6984
1527	66	37	32,5740	56	54	50,8176
1528	66	37	33,1212	56	54	50,6700
1529	66	37	33,0852	56	54	49,0464
1530	66	37	33,0060	56	54	45,4032
1531	66	37	32,4300	56	54	45,6012
1532	66	37	32,4624	56	54	46,9152
1533	66	37	32,4876	56	54	46,9080
1534	66	37	32,5380	56	54	49,1904
1535	66	37	30,3420	56	54	47,4084
1536	66	37	30,2916	56	54	46,4292
1537	66	37	27,4692	56	54	47,4876
1538	66	37	27,3936	56	54	48,1464
1539	66	37	14,2896	56	54	50,3640
1540	66	37	13,3932	56	54	50,0652
1541	66	37	12,2304	56	54	50,1156
1542	66	37	11,4384	56	54	50,4180
1543	66	37	10,1496	56	54	51,4296
1544	66	37	8,1012	56	54	49,8852
1545	66	37	8,3460	56	54	42,6960
1546	66	37	8,3856	56	54	37,1484
1547	66	37	5,8836	56	54	37,0512
1548	66	37	5,8764	56	54	38,2104
1549	66	37	6,4668	56	54	38,1672
1550	66	37	6,8340	56	54	38,5164
1551	66	37	6,8628	56	54	38,3508
1552	66	37	6,9276	56	54	38,4156
1553	66	37	6,9024	56	54	38,5812
1554	66	37	7,2480	56	54	38,9088
1555	66	37	7,3380	56	54	43,1856
1556	66	37	7,7448	56	54	43,2000
1557	66	37	7,5972	56	54	48,5100

Номера характерных точек	Координаты (WGS-84)					
	Широта			Долгота		
	гр	мин	сек	гр	мин	сек
1558	66	37	7,4964	56	54	50,1012
1559	66	37	7,5684	56	54	41,3532
1560	66	37	7,6296	56	54	41,2560
1561	66	37	7,6692	56	54	41,4036
1562	66	37	7,6080	56	54	41,5044
1563	66	37	5,8008	56	54	36,8100
1564	66	37	5,8008	56	54	36,4788
1565	66	37	5,4372	56	54	36,4644
1566	66	37	4,2312	56	54	36,4212
1567	66	37	4,2204	56	54	38,3220
1568	66	37	4,1916	56	54	38,3256
1569	66	37	4,2024	56	54	36,4212
1570	66	37	7,3704	56	54	52,1244
1571	66	37	7,4208	56	54	52,1064
1572	66	37	7,4640	56	54	53,7012
1573	66	37	7,4532	56	54	53,5176
1574	66	37	7,3812	56	54	53,5428
1575	66	37	7,3920	56	54	53,7192
1576	66	37	7,3020	56	54	53,7444
1577	66	37	7,3164	56	54	52,9848
1578	66	37	7,0680	56	54	57,3012
1579	66	37	7,0032	56	54	57,6432
1580	66	37	6,7080	56	54	57,4020
1581	66	37	6,6216	56	54	58,7844
1582	66	37	6,4704	56	54	58,6584
1583	66	37	5,5452	56	54	58,6440
1584	66	37	4,6920	56	54	58,6296
1585	66	37	4,4832	56	54	58,6260
1586	66	37	2,7120	56	54	59,0148
1587	66	37	2,8740	56	54	59,0004
1588	66	36	57,7332	56	55	0,1056
1589	66	36	57,1500	56	55	0,2640
1590	66	36	52,0344	56	55	1,6284
1591	66	36	52,9344	56	55	1,3332
1592	66	36	55,9764	56	55	0,4944
1593	66	36	51,0120	56	55	1,9668
1594	66	36	48,3012	56	55	3,0108
1595	66	36	46,6596	56	55	3,4608
1596	66	36	49,8348	56	55	2,3700
1597	66	36	40,2984	56	55	3,6156
1598	66	36	38,3904	56	55	4,2456
1599	66	36	38,3796	56	55	4,0620
1600	66	36	38,3112	56	55	4,0872
1601	66	36	38,3184	56	55	4,2672
1602	66	36	37,5984	56	55	4,5048
1603	66	36	37,5840	56	55	4,3140
1604	66	36	37,4616	56	55	4,3680
1605	66	36	37,4292	56	55	4,0260
1606	66	36	37,3932	56	55	4,0476
1607	66	36	37,4040	56	55	4,5660
1608	66	36	37,3932	56	55	4,5696
1609	66	36	37,3860	56	55	4,1376
1610	66	36	37,3428	56	55	3,8172
1611	66	36	36,5076	56	55	4,5624
1612	66	36	36,5112	56	55	3,6588
1613	66	36	36,6552	56	55	3,6588
1614	66	36	37,9152	56	55	3,1800
1615	66	36	37,9584	56	55	4,1160
1616	66	36	38,7684	56	55	3,7416
1617	66	36	39,3444	56	55	3,8712
1618	66	36	37,0188	56	54	59,4540
1619	66	36	36,2016	56	54	54,5508
1620	66	36	35,2512	56	54	48,1608
1621	66	36	33,7680	56	54	40,4532
1622	66	36	33,3468	56	54	38,9196
1623	66	36	32,1120	56	54	36,6372
1624	66	36	31,9392	56	54	36,0396



Номера характерных точек	Координаты (WGS-84)					
	Широта			Долгота		
	гр	мин	сек	гр	мин	сек
1625	66	36	32,4756	56	54	35,5464
1626	66	36	32,5044	56	54	35,6508
1627	66	36	32,6304	56	54	36,7020
1628	66	36	33,2856	56	54	37,0980
1629	66	36	33,7464	56	54	37,9476
1630	66	36	34,2504	56	54	39,7800
1631	66	36	35,7552	56	54	47,6100
1632	66	36	36,7092	56	54	54,0396
1633	66	36	37,5696	56	54	59,1840
1634	66	36	34,1748	56	54	42,2316
1635	66	36	34,2432	56	54	42,1740
1636	66	36	34,2684	56	54	42,3432
1637	66	36	34,2000	56	54	42,4008
1638	66	36	33,5700	56	54	37,8792
1639	66	36	33,6384	56	54	37,8180
1640	66	36	33,6600	56	54	37,9872
1641	66	36	33,5916	56	54	38,0484
1642	66	36	31,0392	56	55	3,2016
1643	66	36	28,4292	56	55	5,3796
1644	66	36	25,2612	56	55	7,8276
1645	66	36	25,2360	56	55	7,7052
1646	66	36	26,8776	56	55	5,4912
1647	66	36	26,8848	56	55	5,5272
1648	66	36	26,9496	56	55	5,4408
1649	66	36	26,9388	56	55	5,4048
1650	66	36	27,4320	56	55	4,7028
1651	66	36	30,9672	56	55	1,8300
1652	66	36	24,7644	56	55	6,7728
1653	66	36	23,0004	56	55	9,1200
1654	66	36	14,9040	56	55	16,4244
1655	66	36	13,2372	56	55	15,9204
1656	66	36	13,2588	56	55	15,7836
1657	66	36	16,0344	56	55	14,3940
1658	66	36	18,3420	56	55	12,7380
1659	66	36	21,9204	56	55	9,5304
1660	66	36	13,1760	56	55	15,8124
1661	66	36	13,0500	56	55	15,8628
1662	66	36	13,1652	56	55	15,8952
1663	66	36	13,0572	56	55	17,2524
1664	66	36	12,9348	56	55	17,3028
1665	66	36	11,0952	56	55	17,3604
1666	66	36	9,8424	56	55	17,0364
1667	66	36	9,7812	56	55	16,2912
1668	66	36	9,8424	56	55	16,2732
1669	66	36	8,4564	56	55	20,0244
1670	66	36	8,2692	56	55	19,9416
1671	66	36	8,2908	56	55	20,1180
1672	66	37	8,2092	56	55	3,4176
1673	66	37	8,2308	56	55	3,8784


Номера характерных точек	Координаты (WGS-84)					
	Широта			Долгота		
	гр	мин	сек	гр	мин	сек
1674	66	37	7,9464	56	55	5,3400
1675	66	37	8,0436	56	55	9,7464
1676	66	37	8,0508	56	55	11,1180
1677	66	37	8,0904	56	55	11,6688
1678	66	37	8,2128	56	55	13,3644
1679	66	37	8,3100	56	55	13,9872
1680	66	37	8,4396	56	55	15,2940
1681	66	37	8,5080	56	55	15,2544
1682	66	37	8,5368	56	55	15,4272
1683	66	37	9,3504	56	55	16,0968
1684	66	37	8,4864	56	55	16,7520
1685	66	37	8,5656	56	55	16,9572
1686	66	37	8,4648	56	55	17,0112
1687	66	37	7,8492	56	55	11,9352
1688	66	37	7,7304	56	55	3,4608
1689	66	37	7,1184	56	55	5,8260
1690	66	37	7,1544	56	55	8,3568
1691	66	37	3,5436	56	55	14,8692
1692	66	37	1,3728	56	55	19,5096
1693	66	36	57,3552	56	55	25,9320
1694	66	36	44,7012	56	55	44,2668
1695	66	36	39,1356	56	55	54,0264
1696	66	36	38,1132	56	55	51,7224
1697	66	36	38,0628	56	55	51,5244
1698	66	36	38,6064	56	55	50,9520
1699	66	36	39,1752	56	55	52,2624
1700	66	36	44,4096	56	55	43,0968
1701	66	36	57,0636	56	55	24,7584
1702	66	37	1,0488	56	55	18,3900
1703	66	37	3,2016	56	55	13,7856
1704	66	37	7,0284	56	55	6,8952
1705	66	37	7,1220	56	55	6,4236
1706	66	36	38,6568	56	55	50,5992
1707	66	36	38,6568	56	55	50,5848
1708	66	36	38,9268	56	55	50,2284
1709	66	36	38,9376	56	55	50,2932
1710	66	39	51,6024	56	51	56,3256
1711	66	39	51,2352	56	51	50,5404
1712	66	39	51,1848	56	51	49,7376
1713	66	39	51,1704	56	51	49,4856
1714	66	39	51,1452	56	51	43,8948
1715	66	39	50,1480	56	51	39,4128
1716	66	39	50,5512	56	51	40,2048
1717	66	39	51,1560	56	51	42,9120
1718	66	39	12,9312	56	52	14,8620
1719	66	39	12,7080	56	52	16,1328
1720	66	39	12,1932	56	52	19,0488
1721	66	39	11,9196	56	52	20,6040

От Арендодателя \_\_\_\_\_

Гаврилюк М.А.

От Арендатора \_\_\_\_\_

Лаврова Н.А.



20Y0811

**ХАРАКТЕРИСТИКИ  
лесного участка  
на 01 мая 2020 г.  
(день заключения договора)**

**1. Распределение земель**

Общая площадь, всего, га.	В том числе												
	лесные земли, га.					нелесные земли, га							
	занятые лесными насаждениями	лесные культуры	лесные питомники, плантации	не занятые лесными насаждениями	итого	сенокос	просеки	болота	другие, в т.ч.				итого
									ручьи	тундра	Прочие	дорога	
1	2	3	4	5	6	7	8	9	10	11	12	13	14
50,4955	12,7307	-	-	0,0482	12,7789	-	0,0250	4,1932	0,0062	10,6209	22,8713	-	37,7166

**2. Характеристика насаждений**

Целевое назначение лесов	Лесничество	Участковое лесничество/урочище (при наличии)	Лесной квартал	Хозяйство, преобладающая порода	Площадь (га)/запас древесины (тыс.кбм.)- всего	В том числе по группам возраста древостоя (га./тыс. кбм.)			
						молодняки	средневозрастные	приспевающие	спелые и перестойные
1	2	3	4	5	6	7	8	9	10
Защитные (леса лесотундровой зоны)	Усинское	Усинское	22,93,94, 110,120, 133,134, 150,151, 152,161, 162,172, 174,176, 177,194	Хвойное Ель	12,7307/0,807	-	-	-	12,7307/0,807

**3. Средние таксационные показатели насаждений лесного участка**

Целевое назначение лесов	Хозяйство, преобладающая порода	Состав	Возраст	Бонитет	Полнота	Средний запас древесины лесных насаждений (кбм./га.)			
						молодняки	средневозрастные	приспевающие	спелые и перестойные
1	2	3	4	5	6	7	8	9	
Защитные (леса лесотундровой зоны)	Хвойное Ель	8Е2Б	179	5А	0,5	-	-	-	63

#### 4. Объекты лесной инфраструктуры

№ п/п	Лесничество	Участковое лесничество/ урочище (при наличии)	Лесной квартал	Лесотаксационный выдел	Наименование объекта	Единица измерения	Объем
1	2	3	4	5	6	7	8
-	-	-	-	-	-	-	-

#### 5. Особо защитные участки лесов

№ п/п	Лесничество	Участковое лесничество/ урочище (при наличии)	Лесной квартал	Лесотаксационный выдел	Назначение	Площадь, га.
1	2	3	4	5	6	7
-	-	-	-	-	-	-

#### 6. Объекты, не связанные с созданием лесной инфраструктуры

№ п/п	Лесничество	Участковое лесничество/ урочище (при наличии)	Лесной квартал	Лесотаксационный выдел	Наименование объекта	Единица измерения	Объем
1	2	3	4	5	6	7	8
-	-	-	-	-	-	-	-

#### 7. Права третьих лиц: отсутствуют

Арендодатель:

по доверенности № 92-по от 21.01.2020г.

Гаврилюк Максим Анатольевич

(фамилия, имя, отчество)

(подпись)

М.П.



Арендатор:

по доверенности ЛК-990 от 27.12.2019 г.

Лаврова Наталья Анатольевна

(фамилия, имя, отчество)

(подпись)

М.П.



доверен

**РАСЧЕТ**

арендной платы по договору аренды лесного участка, заключенного в целях использования лесов

вид использования: осуществление геологического изучения недр, разведка и добыча полезных ископаемых

Цель использования - «С целью: «Техническая и биологическая рекультивация земель, ликвидация объектов трубопроводного транспорта ТПП «ЛУКОЙЛ-Усинскнефтегаз», в том числе на Верхне-Возейском месторождении (согласно п.п. 1.3 Договора)

(указывается вид (виды) использования лесов в соответствии с частью 1 ст. 25 Лесного кодекса Российской Федерации)

г. Усинск

01 мая 2020 год

на 2020г.

Площадь арендуемого лесного участка	Хозяйство	Ставка платы за 1 га в год, руб (ПП РФ № 310 от 22.05 2007г.)	Категория защитности	Коэффициент индексации к ставкам платы на 2020г. (ПП РФ № 1363 от 11.11.2017г.)	Коэффициенты		Размер годовой арендной платы, руб
					Экологический	Состояние лесного фонда	
50,4955							<b>1 352 823,67</b>
4,1994	болото (вод)	3349,10		2,26	4,0	0,5	63 570,23
10,6209	тундра	3349,10		2,26	4,0	0,75	241 167,69
22,8963	прочие	3473,22		2,26	4,0	0,9	647 006,35
12,7307	лесные	3473,22		2,26	4,0	1	399 717,36
0,0000	лесные мягколист	3349,10		2,26	4,0	1	0,00
0,0482	лесные непокрытые	3473,22		2,26	4,0	0,9	1 362,04
<b>ИТОГО:</b>	<b>годовая арендная плата</b>						<b>1 352 823,67</b>
Арендная плата с		01.05.2020	по	31.12.2020	итого	245	<b>905 578,69</b>

от Арендодателя:

по доверенности № 92-по от 21.01.2020г.

Гаврилюк Максим Анатольевич

(подпись)



от Арендатора:

по доверенности ЛК-990 от 27.12.2019г.

Лаврова Наталья Анатольевна

(подпись)



2020.08.22

**ПОРЯДОК ВНЕСЕНИЯ АРЕНДНОЙ ПЛАТЫ**

за 2020 год

№ п/п	Арендная плата в части минимального размера			
	срок внесения платы	оплачиваемый период	арендная плата	доля
			руб.	%
1	15.05.2020	с 01.05.2020 по 31.12.2020	301859,56	23
2	15.06.2020		0,01	0
3	15.07.2020		0,01	0
4	15.08.2020		301859,56	22
5	15.11.2020		301859,55	22
<b>Итого:</b>			<b>905 578,69</b>	<b>67</b>

Арендная плата вносится АРЕНДАТОРОМ путем перечисления по следующим реквизитам:

Получатель: УФК по Республике Коми (Минприроды Республики Коми)

Юридический адрес: Республика Коми г.Сыктывкар, ул.Интернациональная 108 "а", тел. (8212) 286-001, 286-001 (факс)

ИНН 1101160027 КПП 110101001 Банк получателя: Отделение - НБ Республики Коми

Счет получателя: 4010181000000010004 БИК: 048702001

КБК: 05311204012016000120 ОКТМО: 87723000


от Арендодателя:

по доверенности № 92-по от 21.01.2020г.

Гаврилюк Максим Анатольевич

(фамилия, имя, отчество)

(подпись)



от Арендатора:

по доверенности ЛК-990 от 27.12.2019г.

Лаврова Наталья Анатольевна

(фамилия, имя, отчество)

(подпись)



2040822

## АКТ

### приема-передачи лесного участка, переданного в аренду в целях использования лесов:

«С целью: «Техническая и биологическая рекультивация земель, ликвидация объектов трубопроводного транспорта ТПП «ЛУКОЙЛ-Усинскнефтегаз», в том числе на Возейском месторождении: выкидная линия скв.50р-ГЗУ-2407 (2,4673 га), выкидная линия скв.2425-ГЗУ-11А, выкидная линия скв.2426-ГЗУ-11А, высоконапорный водовод от БКНС-56-скв.2424 (1,2522 га), выкидная линия скв.302-скв.275 (0,0013 га), выкидная линия скв.3521-УЗ к.3521 (0,1409 га), НСК ГЗУ 3590-ДНС-8 (0,1054 га), выкидная линия скв.3588-ГЗУ-3551 (участок 1)(0,0909 га), выкидная линия скв.302-ГЗПУ-53, выкидная линия скв.303-ГЗПУ-53 (0,2802 га), выкидная линия скв.81-ГЗПУ-53 (0,1374 га), выкидная линия скв.543-ГЗПУ-52А, выкидная линия скв.216-ГЗПУ-52а (участок 2)(0,1131 га), выкидная линия скв.102-ГЗПУ-50, выкидная линия скв.357-ГЗУ-50А, выкидная линия скв.356-ЗУ-50, выкидная линия скв.575-ГЗУ-50А (трасса 1), выкидная линия скв.575-ГЗУ-50А (трасса 2) (0,6249 га), выкидная линия скв.320-ЗУ-51а линия 1, выкидная линия скв.320-ЗУ-51а линия 1, выкидная линия скв.352-ЗУ-51 (0,1367 га), выкидная линия скв.384-ГЗУ-49 (1,1171 га), НСК УПЗ-2-УПЗ-10 (2 линии), НСК УПЗ-2-УПЗ-10 (участок 1),НСК УПЗ-2-УПЗ-10 (участок 2)(17,7172 га), выкидная линия скв.2615-ГЗУ-24Б, выкидная линия скв.2614-ГЗУ-24Б (0,0462 га),высоконапорный водовод ВБНГ-2-скв.2610, высоконапорный водовод ВБНГ-2-скв.2295, высоконапорный водовод ВБНГ-2-скв.2320, высоконапорный водовод ВБНГ-2-скв.2338, выкидная линия скв.2213-ГЗУ-24А, выкидная линия скв.2215-ГЗУ-24А, выкидная линия скв.2290-ГЗУ-24А, выкидная линия скв.2230-ГЗУ-24А, выкидная линия скв.2231-скв.2230, выкидная линия скв.2266-ГЗУ-24, выкидная линия скв.2223-ГЗУ-24, выкидная линия скв.2293-ГЗУ-24, выкидная линия скв.2243-ГЗУ-24, выкидная линия скв.2244-ГЗУ-24, выкидная линия скв.2254-ГЗУ-23, выкидная линия скв.2323-ГЗУ-23, выкидная линия скв.2245-ГЗУ-23, выкидная линия скв.2253-ГЗУ-23, выкидная линия скв.2272-ГЗУ-23, выкидная линия скв.2242-ГЗУ-23, выкидная линия скв.2274-к.2254 (16,8090 га), НСК ГЗУ-23А-т. врезки НСК (0,1150 га), выкидная линия скв.2630- т. врезки (0,2826 га), выкидная линия скв.2315-ГЗУ-2301, выкидная линия скв.2306-ГЗУ-2301, выкидная линия скв.2301-ГЗУ-2301, выкидная линия скв.2342-ГЗУ-2301 (0,0435 га), выкидная линия скв.2268-ГЗУ-25, выкидная линия скв.2247-ГЗУ-25, выкидная линия скв.2298-ГЗУ-25, выкидная линия скв.2299-ГЗУ-25 (0,0062 га), выкидная линия скв.2282-ГЗУ-21А, выкидная линия скв.2322-ГЗУ-21А (1,9462 га), выкидная линия скв.2216, 2307/2-ГЗУ-21А (участок 1), выкидная линия скв.2216, 2307/2-ГЗУ-21А (участок 2), выкидная линия скв.2238-ГЗУ-21А (участок 1), выкидная линия скв.2238-ГЗУ-21А (участок 2)(0,0994 га), выкидная линия скв.62р-к.3423 (0,8218 га), выкидная линия скв.2275-ГЗУ-2211, выкидная линия скв.2211-ГЗУ-2211, выкидная линия скв.2276-ГЗУ-2211, выкидная линия скв.2236-ГЗУ-2211, НСК ГЗУ-2211-скв.2277, выкидная линия скв.2239-ГЗУ-2211, выкидная линия скв.2277-ГЗУ-21А, выкидная линия скв.2277-КСП-74 (2,0902 га), выкидная линия скв.2258-ГЗУ-22 (0,3417 га), выкидная линия скв.2285-ГЗУ-22, выкидная линия скв.2264-ГЗУ-22, выкидная линия скв.2312-ГЗУ-22, выкидная линия скв.2285-скв.2312 (0,4806 га), выкидная линия скв.2367,2362-ГЗУ-22, выкидная линия скв.2226-ГЗУ-22 (1,9567 га), выкидная линия скв.2225-ГЗУ-22, выкидная линия скв.2398-ГЗУ-22 (1,2718 га).

г. Усинск

«30» мая 2019 г.

Арендодатель в лице:

Главного лесничего (главного государственного инспектора по охране леса) государственного учреждения Республики Коми «Усинское лесничество» Гаврилюка Максима Анатольевича, действующего на основании доверенности № 92-по от 21.01.2020г.

(должность, фамилия, имя, отчество)

и Арендатор в лице:

Представителя ООО «ЛУКОЙЛ-Коми» Лавровой Натальи Анатольевны, действующей на основании доверенности ЛК-990 от 27.12.2019 г.

(должность, фамилия, имя, отчество)

составили настоящий акт о том, что на основании договора аренды лесного участка Арендодатель передал, Арендатор принял лесной участок, расположенный на территории:

Усинское участковое лесничество, кв. 93 выд. 4 – 0,6194 га, кв. 94 выд. 2,1,13 – 1,8479 га, кв. 110 выд. 11,10,3 – 1,2522 га, кв. 120 выд. 8 – 0,0013 га, кв. 22 выд. 7,11,20,18 – 0,3372 га, кв. 133 выд. 27,19 – 0,5056 га, кв. 134 выд. 28,33 – 0,0251 га, кв. 151 выд. 13,30,22,33 – 1,8787 га, кв. 152 выд. 11,10,13,25,22,46,47,48,26 – 12,0501 га, кв. 176 выд. 43,2,3,10 – 5,6153 га, кв. 177 выд. 26 – 0,0518 га, кв. 150 выд. 19,20,23,38,26 – 1,2403 га, кв. 162 выд. 1,38,3,11,2,13,4,17,18,19,31,34 – 10,2567 га, кв. 161 выд. 13,17,14,16,9,7 – 5,7558 га, кв. 172 выд. 8,18,24,21,13,12,9,23 – 4,1612 га, кв. 174 выд. 5,3,8 – 2,4618 га, кв. 194 выд. 3,4,8,10,9,20,11,13,15 – 2,4351 га.

участковое лесничество, урочище (при наличии), номер (номера) лесного квартала, лесотаксационного выдела)

Номер в государственном лесном реестре № 141-2019-05.

Кадастровый номер – отсутствует.

(кадастровый номер и номер учетной записи в государственном лесном реестре )

### Характеристики лесного участка

#### 1. Распределение земель

Общая площадь, всего, га.	В том числе												
	лесные земли, га.					нелесные земли, га							
	заняты лесным и насаждениями	лесные культуры	лесные питомники, плантации	не занятые лесными насаждениями	итого	сенокос	просеки	болота	другие, в т.ч.				итого
ручья									тундра	Прочие	Озеро		
1	2	3	4	5	6	7	8	9	10	11	12	13	14
50,4955	12,7307	-	-	0,0482	12,7789	-	0,0250	4,1932	0,0062	10,6209	22,8713	-	37,7166

#### 2. Характеристика насаждений

Целевое назначение лесов	Лесничество	Участковое лесничество/ урочище (при наличии)	Лесной квартал	Хозяйство, преобладающая порода	Площадь (га)/запас древесины (тыс.кбм.) -всего	В том числе по группам возраста древостоя (га./тыс. кбм.)			
						молодняки	средневозрастные	приспевающие	спелые и перестойные
1	2	3	4	5	6	7	8	9	10
Защитные (леса лесотундровой зоны)	Усинское	Усинское	22,93,94,110,120,133,134,150,151,152,161,162,172,174,176,177,194	Хвойное Ель	12,7307/0,807	-	-	-	12,7307/0,807

#### 3. Средние таксационные показатели насаждений лесного участка

Целевое назначение лесов	Хозяйство, преобладающая порода	Состав	Возраст	Бонитет	Полнота	Средний запас древесины лесных насаждений (кбм./га.)		
						средневозрастные	приспевающие	спелые и перестойные
1	2	3	4	5	6	7	8	9
Защитные (леса лесотундровой зоны)	Хвойное Ель	8Е2Б	179	5А	0,5	-	-	63

#### 4. Объекты лесной инфраструктуры

№ п/п	Лесничество	Участковое лесничество/ урочище (при наличии)	Лесной квартал	Лесотаксационный выдел	Наименование объекта	Единица измерения	Объем
1	2	3	4	5	6	7	8
-	-	-	-	-	-	-	-

#### 5. Особо защитные участки лесов

№ п/п	Лесничество	Участковое лесничество/ урочище (при наличии)	Лесной квартал	Лесотаксационный выдел	Назначение	Площадь, га.
1	2	3	4	5	6	7
-	-	-	-	-	-	-

#### 6. Объекты, не связанные с созданием лесной инфраструктуры

№ п/п	Лесничество	Участковое лесничество/ урочище (при наличии)	Лесной квартал	Лесотаксационный выдел	Наименование объекта	Единица измерения	Объем
1	2	3	4	5	6	7	8
-	-	-	-	-	-	-	-

7. Права третьих лиц: отсутствуют

Арендодатель:  
по доверенности № 92-по от 21.01.2020г.  
Гаврилюк Максим Анатольевич

(фамилия, имя, отчество)

  
(подпись)  
М.П.

Арендатор:  
по доверенности ЛК-990 от 27.12.2019 г.  
Лаврова Наталья Анатольевна

(фамилия, имя, отчество)

  
(подпись)  
М.П.



2010822

**Объемы и сроки исполнения работ  
по обеспечению пожарной и санитарной безопасности  
на арендуемом лесном участке**

Целевое назначение лесов	Виды мероприятий	Единица измерения	Среднегодовой объем	Срок исполнения
Обеспечение пожарной безопасности в лесах				
Согласно проекта освоения лесов				
Обеспечение санитарной безопасности в лесах				
Согласно проекта освоения лесов				

Арендатор обязуется осуществлять обеспечение пожарной безопасности и санитарной безопасности в лесах на арендуемом участке в объемах, в сроки и в порядке, предусмотренных проектом освоения лесного участка, прошедшим Государственную экспертизу.  
(государственную или муниципальную)

Примечание: указанный объем, и перечень мероприятий могут быть изменены на основании проекта освоения лесов, прошедшего (государственную или муниципальную) экспертизу и получившего положительное заключение экспертной комиссии.

Арендодатель:  
по доверенности № 92-по от 21.01.2020г.  
Гаврилюк Максим Анатольевич

(фамилия, имя, отчество)

(подпись)

М.П.



Арендатор:  
по доверенности ЛК-990 от 27.12.2019 г.  
Лаврова Наталья Анатольевна

(фамилия, имя, отчество)

(подпись)

М.П.



**ДОГОВОР  
АРЕНДЫ ЛЕСНОГО УЧАСТКА ЗЕМЕЛЬ ЛЕСНОГО ФОНДА  
В ЦЕЛЯХ, НЕ СВЯЗАННЫХ С СОЗДАНИЕМ ЛЕСНОЙ ИНФРАСТРУКТУРЫ**

№ C0990530/75/18-АЗ // 18У1128

«24» апреля 2018 г.

г. Усинск

(место заключения договора)

Министерство природных ресурсов и охраны окружающей среды Республики Коми

(наименование органа государственной власти или органа местного самоуправления)

в лице Исполняющего обязанности Главного лесничего (главного государственного инспектора по охране леса)- руководителя государственного учреждения

(должность, фамилия, имя, отчество)

Республики Коми «Усинское лесничество» Гаврилюка Максима Анатольевича

действующего на основании доверенности № 43 от 09.01.2018г

(правоустанавливающий документ (положение, устав) или доверенность, и  
реквизиты)

именуемый в дальнейшем Арендодатель, с одной стороны, и

(наименование юридического лица, его

Общество с ограниченной ответственностью «ЛУКОЙЛ-Коми»

организационно-правовая форма или фамилия, имя, отчество гражданина, в т. ч. индивидуального предпринимателя)

в лице Лавровой Натальи Анатольевны

(фамилия, имя, отчество гражданина или лица, действующего от имени юридического лица либо от имени  
гражданина, в том числе индивидуального предпринимателя, по доверенности)

действующей на основании Доверенности ЛК-178 от 23.12.2017г.

(документ удостоверяющий личность, и доверенность  
(при необходимости), их реквизиты)

именуемый в дальнейшем Арендатором, с другой стороны, заключили настоящий Договор о нижеследующем:

**I. Предмет Договора**

1. По настоящему Договору, Арендодатель на основании

Приказа Министерства природных ресурсов и охраны окружающей среды Республики Коми № 269 от 09.02.2018г.

(номер и дата протокола о результатах аукциона (в случае заключения договора без проведения аукциона - номер и дата решения органа государственной власти или органа местного самоуправления, наименование органа) обязуется предоставить, а Арендатор обязуется принять во временное пользование лесной участок, находящийся в государственной собственности, определенный в пункте 2 настоящего Договора

(государственной или муниципальной)

(далее - лесной участок).

2. Лесной участок имеет следующие характеристики:

площадь: 0,9236 га.

местоположение:

Республика Коми, МО ГО «Усинск», ГУ «Усинское лесничество»,

(субъект Российской Федерации, муниципальный район, лесничество (лесопарк),

Усинское участковое лесничество, кв. 21 выд. 5, 10, 14 – 0,2316 га, кв. 22 выд. 2, 3, 7, 10, 11, 14, 15, 16, 18 – 0,2891 га, кв. 119 выд. 8, 19, 20, 21, 26, 27 – 0,107 га, кв. 120 выд. 3, 4, 8, 10, 12, 14 – 0,1019 га, кв. 121 выд. 2 – 0,0572 га, кв. 122 выд. 11, 13 – 0,0181 га, кв. 132 выд. 2, 4, 7 – 0,0393 га, кв. 133 выд. 1, 2, 3 – 0,0338 га, кв. 134 выд. 1, 2, 3, 4, 6, 11, 12, 13 – 0,0456 га.

участковое лесничество, урочище (при наличии), номер (номера) лесного квартала, лесотаксационного выдела)

Лесные участки образованы из земельного участка площадью 2968400 га с кадастровым

номером 11:15:0000000:22 принадлежащим Российской Федерации на праве собственности, что подтверждается свидетельством серии 11 АА № 354005 от 11.01.2006 года.

Номер в государственном лесном реестре № 030-2018-02.

Кадастровый номер – 11:15:0301010:487, 11:15:0402010:215, 11:15:0402010:209, 11:15:0301010:494.

3. Границы лесного участка указаны в схеме расположения лесного участка, предусмотренной приложению № 1 (приложение 1/1-1/51) к настоящему Договору. Характеристики лесного участка на день заключения настоящего Договора в соответствии с данными государственного лесного реестра приводятся в приложении № 2 к настоящему Договору.

4. Арендатору передается лесной участок в целях использования лесов *для выполнения работ по геологическому изучению недр, разработка месторождений полезных ископаемых:*  
«Для эксплуатации опор «ВЛ-6 кВ Ф-3304 на буровую установку скв.302 L=0,27 ((Опоры ЛЭП 6 кВ от П/С 3«ВВ» до скважины 5ЦВ, кустов скважин № 348, № 305; КПП (2 шт.); КРН (3 шт.), Ф-3304) Верхневозейского н/м», площадью 0,2675 га, кадастровый номер 11:15:0301010:487; - для эксплуатации опор «ВЛ 6 кВ к кусту 3413(Ф) 4.6км (Опоры ЛЭП 6 кВ от П/С 1 «ВВ» до кустов скважин № 3413, № 4029, № 3521, № 3565; КРН; КТП, Ф-1112); ВЛ 6 кВ к скв.210 (Опоры ЛЭП 6 кВ от П/С 1 "ВВ" до скважины № 210; КТП, Ф-1112); ВЛ 6 кВ к скв.208 (Опоры ЛЭП 6 кВ от П/С 1 "ВВ" до скважины № 208, Ф-1112) Верхневозейского н/м.», площадью 0,3271 га, кадастровый номер 11:15:0402010:215; - для эксплуатации опор «ВЛ-6 кВ Ф1118 П/С 35/6 кВ 1«ВВ» (Опоры ЛЭП 6 кВ от П/С 1«ВВ» до Дюкера левого, кустов скважин № 3551, № 3588, № 3548, № 3509, № 3542, № 3552, ДНС-8, Ф-1118) Верхневозейского н/м.», площадью 0,1936 га, кадастровый номер 11:15:0402010:209; - для эксплуатации опор «ВЛ 6 кВ от ПС 35/6 (ЗВВ) до куста 275 (Опоры ЛЭП 6 кВ от П/С 3«ВВ» куста скважин № 275, МТПО-25, площадки полигона; КРН (2 шт.), Ф-3308); ВЛ-6 кВ к кусту 277 (Опоры ЛЭП 6 кВ до куста скважин № 277, Ф-3308) Верхневозейского н/м» площадью 0,1354 га, кадастровый номер 11:15:0301010:494».

(указывается вид (виды) использования лесов в соответствии с частью 1 статьи 25 Лесного кодекса РФ, установленный объем изъятия лесных ресурсов на арендуемом лесном участке (для видов использования лесов, связанных с изъятием лесных ресурсов)

## II. Арендная плата.

5. Арендная плата по настоящему Договору составляет **12502,84** рублей за 2018 год, в том числе вносимая в Федеральный бюджет **12502,84** рублей.

Арендная плата определяется в соответствии со статьей 73 Лесного кодекса Российской Федерации на основе минимального размера арендной платы.

Расчет арендной платы для видов использования лесов, предусмотренных частью 1 статьи 25 Лесного кодекса Российской Федерации, приводится в приложении № 3 к настоящему Договору.

Размер арендной платы подлежит изменению пропорционально изменению ставок платы за единицу объема лесных ресурсов или за единицу площади лесного участка, устанавливаемых в соответствии со статьей 73 Лесного кодекса Российской Федерации.

6. Начисление арендной платы осуществляется со дня передачи Арендодателем Арендатору лесного участка. Внесение первого платежа по договору производится после его государственной регистрации, (в случае заключения договора сроком до года, после его подписания) на ближайшую дату платежа, включая при необходимости оплату за предыдущие периоды.

7. Арендатор вносит арендную плату в порядке, предусмотренном приложением № 4 к настоящему Договору.

В первый и последний год действия настоящего Договора, арендная плата начисляется исходя из фактического количества дней аренды, годового размера арендной платы и количества дней в году.

До наступления очередного срока платежа Арендатор имеет право внести сумму, превышающую платеж, установленный приложением № 4 к настоящему Договору. В случае отсутствия задолженности разница между указанными платежами зачисляется Арендодателем в счет будущих платежей Арендатора.

### III. Права и обязанности сторон.

8. Арендодатель имеет право:

а) осуществлять осмотр арендованного лесного участка для оценки соблюдения Арендатором условий настоящего Договора в части использования лесного участка по назначению в соответствии с законодательством Российской Федерации;

б) предоставлять арендованный лесной участок или его часть третьим лицам для иных видов использования лесов, предусмотренных лесохозяйственным регламентом лесничества, за исключением случаев, когда одновременное многоцелевое использование лесного участка невозможно, а также выдавать разрешение на выполнение работ по геологическому изучению недр;

в) осуществлять проверки соблюдения Арендатором условий настоящего Договора и проекта освоения лесов;

9. Арендодатель обязан:

а) передать лесной участок Арендатору по акту приема-передачи лесного участка, форма которого предусмотрена приложением № 5 к настоящему Договору, в течение 5 рабочих дней со дня заключения настоящего Договора;

б) осуществлять на лесном участке в пределах полномочий, определенных статьями 81 - 84 Лесного кодекса Российской Федерации, мероприятия по ликвидации последствий чрезвычайной ситуации в лесах, возникшей вследствие лесных пожаров;

в) информировать в письменной форме в течение 15 дней со дня принятия решения о предоставлении арендованного лесного участка или его части третьим лицам для иных видов использования лесов, предусмотренных лесохозяйственным регламентом лесничества, за исключением случаев, когда одновременное многоцелевое использование лесного участка невозможно, а также в случае выдачи разрешения на выполнение работ по геологическому изучению недр - о возникших правах третьих лиц на предоставленный в аренду лесной участок;

г) уведомить Арендатора о времени и месте проведения проверки соблюдения Арендатором условий настоящего Договора и проекта освоения лесов за 3 дня до проведения проверки;

д) уведомить Арендатора об осуществлении мероприятий, предусмотренных частью 1 статьи 53.7 Лесного кодекса Российской Федерации, за 3 дня до начала их осуществления;

е) принять от Арендатора в день окончания срока действия настоящего Договора лесной участок по акту приема-передачи лесного участка, форма которого предусмотрена приложением № 5 к настоящему Договору, в состоянии, пригодном для ведения лесного хозяйства, с характеристиками лесного участка, установленными проектом освоения лесов на день окончания срока действия настоящего Договора; в случае досрочного прекращения действия настоящего Договора принять от Арендатора лесной участок в день досрочного прекращения действия настоящего Договора по акту приема-передачи лесного участка, форма которого предусмотрена приложением № 5 к настоящему Договору, в состоянии, пригодном для ведения лесного хозяйства;

ж) представлять Арендатору сведения о поступивших по настоящему Договору платежах в течение 30 дней со дня получения запроса в письменной форме;

з) в установленном порядке осуществлять федеральный государственный лесной надзор (лесную охрану);

и) представлять Арендатору информацию о возможности и местах приобретения районированного посевного и посадочного материала в течение 30 дней со дня получения запроса в письменной форме;

к) в случае изменения ставок платы, указанных в пункте 5 настоящего Договора, и (или) коэффициента индексации к ставкам платы производить перерасчет арендной платы и

уведомлять Арендатора в письменной форме об изменении размера арендной платы и о сумме, подлежащей уплате, в течение 3 месяцев со дня изменения размера арендной платы;

л) в случае изменения реквизитов для осуществления платежей, предусмотренных настоящим договором, уведомить в письменной форме Арендатора об этом в течение 5 рабочих дней со дня изменения реквизитов.

10. Арендатор имеет право:

а) приступить к использованию лесного участка в соответствии с условиями настоящего Договора, после заключения настоящего Договора, подписания сторонами акта приема-передачи лесного участка, форма которого предусмотрена приложением № 5 к настоящему Договору, получения положительного заключения государственной экспертизы проекта освоения лесов и подачи лесной декларации;

б) получать от Арендодателя информацию о возможности и местах приобретения районированного посевного и посадочного материала;

в) осуществлять на лесном участке в установленном порядке создание лесной инфраструктуры;

г) осуществлять на лесном участке в установленном порядке строительство, реконструкцию и эксплуатацию объектов, не связанных с созданием лесной инфраструктуры;

д) заключать соглашение об установлении сервитута в отношении лесного участка либо его части при наличии согласия Арендодателя (в письменной форме) на заключение такого соглашения.

11. Арендатор обязан:

а) принять лесной участок от Арендодателя по акту приема-передачи лесного участка, форма которого предусмотрена приложением № 5 к настоящему Договору, в течение 5 рабочих дней со дня заключения настоящего Договора.

После подписания настоящего Договора или изменений к нему в течение 14 дней обратиться с заявлением о государственной регистрации права аренды лесного участка, передаваемого по настоящему Договору, или изменений, вносимых в настоящий Договор, в орган, осуществляющий государственную регистрацию прав на недвижимое имущество и сделок с ним, и в течение 10 дней со дня подачи указанного заявления известить в письменной форме Арендодателя о подаче таких документов;

не позднее 60 дней со дня подписания настоящего Договора передать Арендодателю экземпляр настоящего Договора, копию документа, подтверждающего государственную регистрацию, или уведомление об отказе в государственной регистрации права аренды лесного участка передаваемого по настоящему Договору.

б) использовать лесной участок по назначению, в соответствии с законодательством Российской Федерации и настоящим Договором;

в) вносить арендную плату в соответствии с приложением № 4 к настоящему Договору;

г) в течение 6 месяцев со дня заключения настоящего Договора разработать и представить Арендодателю проект освоения лесов для проведения государственной экспертизы;

не позднее, чем за 6 месяцев до окончания срока действия проекта освоения лесов разработать и представить Арендодателю проект освоения лесов на следующий срок для проведения государственной экспертизы;

д) в установленном порядке подавать лесную декларацию;

е) осуществлять установленный настоящим Договором вид использования лесов в соответствии с законодательством Российской Федерации, проектом освоения лесов и лесной декларацией;

ж) соблюдать установленные режимы особо охраняемых природных территорий, особо защитных участков лесов, расположенных в границах арендованного лесного участка, сохранять виды растений и животных, занесенных в Красную книгу Российской Федерации и красную книгу Республики Коми, а также места их обитания, осуществлять мероприятия по сохранению биоразнообразия (сохранять отдельные ценные деревья в любом ярусе и их группы и т.п.) в соответствии с лесохозяйственным регламентом лесничества и проектом освоения лесов;

- з) осуществлять меры по предупреждению лесных пожаров в соответствии с законодательством Российской Федерации и проектом освоения лесов;
- и) в случае обнаружения лесного пожара на арендованном лесном участке немедленно сообщить об этом в специализированную диспетчерскую службу по тел. 88001009400 и принять все возможные меры по недопущению распространения лесного пожара;
- к) осуществлять санитарно-оздоровительные мероприятия на переданном в аренду лесном участке, в соответствии с законодательством Российской Федерации и проектом освоения лесов;
- л) осуществлять мероприятия по воспроизводству лесов на лесном участке в соответствии с законодательством Российской Федерации и проектом освоения лесов;
- м) осуществлять на лесном участке расчистку квартальных просек и замену квартальных столбов в соответствии с проектом освоения лесов;
- н) обеспечивать сохранность объектов лесного семеноводства;
- о) осуществлять складирование заготовленной или полученной при использовании лесов древесины в местах, предусмотренных проектом освоения лесов или технологической картой разработки лесосеки;
- п) при повреждении или уничтожении по вине Арендатора верхнего плодородного слоя почвы, искусственных или естественных водотоков, рек, ручьев приводить их в состояние, пригодное для использования по назначению, предусмотренному лесохозяйственным регламентом лесничества (лесопарка), восстанавливать объекты лесной инфраструктуры и объекты, не связанные с созданием лесной инфраструктуры, поврежденные по вине Арендатора;
- р) согласовать с Арендодателем в письменной форме совершение действий, предусмотренных статьей 5 Федерального закона "О введении в действие Лесного кодекса Российской Федерации";
- с) в день окончания срока действия настоящего Договора передать Арендодателю лесной участок по акту приема-передачи лесного участка, форма которого предусмотрена приложением № 5 к настоящему Договору, в состоянии, пригодном для ведения лесного хозяйства, с характеристиками лесного участка, установленными проектом освоения лесов на день окончания срока действия настоящего Договора;
- в случае досрочного прекращения действия настоящего Договора передать Арендодателю лесной участок в день досрочного прекращения действия настоящего Договора по акту приема-передачи лесного участка, форма которого предусмотрена приложением № 5 к настоящему Договору, в состоянии, пригодном для ведения лесного хозяйства;
- т) сообщить Арендодателю в письменной форме не позднее, чем за 90 дней о намерении расторгнуть настоящий Договор;
- у) по истечении срока действия настоящего Договора или в случае досрочного прекращения срока действия освободить лесной участок от объектов недвижимого имущества, обеспечить снос объектов, созданных для освоения лесного участка, и выполнить рекультивацию лесных земель в соответствии с проектом освоения лесов;
- ф) извещать Арендодателя в письменной форме об изменении банковских реквизитов, юридического и фактического адреса, а также об изменении лица, имеющего право действовать без доверенности от имени Арендатора, в течение 5 рабочих дней со дня таких изменений;
- х) выполнять другие обязанности, предусмотренные законами Российской Федерации, Лесным кодексом Российской Федерации и иными нормативными правовыми актами, в том числе представлять отчеты, предусмотренные статьями 49, 60 и 66 Лесного кодекса Российской Федерации.

#### IV. Ответственность сторон.

12. За неисполнение или ненадлежащее исполнение обязательств, предусмотренных настоящим Договором, Арендодатель и Арендатор несут ответственность согласно законодательству Российской Федерации (включая обязанность возместить в соответствии с Гражданским кодексом Российской Федерации убытки, причиненные таким неисполнением или ненадлежащим исполнением) и настоящему Договору.

13. За нарушение условий настоящего Договора Арендатор уплачивает Арендодателю неустойку в следующем размере:

а) за нарушение Арендатором сроков внесения арендной платы, предусмотренных приложением № 4 к настоящему Договору, – 0,1 % от суммы просроченного платежа за каждый день просрочки.

Начисление неустойки производится, начиная со дня, следующего за днем истечения срока платежа, и до дня внесения просроченного платежа в полном объеме;

б) за нарушение срока разработки и представления Арендодателю проекта освоения лесов для проведения государственной или муниципальной экспертизы, предусмотренного подпунктом "г" пункта 11 настоящего Договора, или использование лесного участка без проекта освоения лесов - 150 тысяч рублей (для юридического лица) за каждый полный календарный месяц просрочки по истечении установленного срока;

в) за невыполнение или несвоевременное выполнение работ по очистке мест рубок от порубочных остатков в соответствии с правилами заготовки древесины, правилами санитарной безопасности в лесах, правилами пожарной безопасности в лесах, правилами ухода за лесами, захламенение по вине Арендатора просек и прилегающих к лесосекам полос шириной 50 метров – 5-кратная стоимость затрат, необходимых для очистки данной территории по нормативам в области лесного хозяйства, а при отсутствии таких нормативов - согласно калькуляции Арендодателя;

г) за рубку лесных насаждений, предусмотренную проектом освоения лесов, без подачи лесной декларации – 25-кратная стоимость заготовленной древесины, определенная по ставкам платы за единицу объема лесных ресурсов, установленным Правительством Российской Федерации;

д) за использование лесного участка без подачи лесной декларации – 70 тысяч рублей (для юридического лица);

е) за все количество срубленных или поврежденных до степени прекращения роста деревьев за пределами арендованного лесного участка на смежных с ними 50-метровых полосах – 10-кратная стоимость срубленных или поврежденных деревьев, определенная по ставкам платы за единицу объема лесных ресурсов, установленным Правительством Российской Федерации для древесины лесных насаждений по первому разряду такс во всех лесотаксовых районах;

ж) за хранение (оставление) древесины вдоль лесных дорог с нарушением законодательства Российской Федерации – 2-кратная стоимость оставленной древесины, определенная по ставкам платы за единицу объема лесных ресурсов, установленным Правительством Российской Федерации для древесины лесных насаждений по первому разряду такс во всех лесотаксовых районах;

з) за рубку или повреждение семенников и деревьев в семенных куртинах и полосах, за рубку деревьев, не подлежащих рубке при проведении сплошных, выборочных рубок – 5-кратная стоимость соответствующей срубленной древесины, а также поврежденных семенников и деревьев в семенных куртинах и полосах, определенная по ставкам платы за единицу объема лесных ресурсов, установленным Правительством Российской Федерации для древесины лесных насаждений по первому разряду такс во всех лесотаксовых районах;

и) за проведение заготовки и трелевки древесины способами, в результате которых в горных условиях возникла эрозия, - 100 тысяч рублей за каждый гектар эродированной площади, на которой поврежден гумусовый слой почвы;

к) за складирование заготовленной древесины в местах, не предусмотренных проектом освоения лесов или технологической картой лесосечных работ, – 3-кратная стоимость складированной древесины, определенная по ставкам платы за единицу объема лесных ресурсов, установленным Правительством Российской Федерации для древесины лесных насаждений по первому разряду такс во всех лесотаксовых районах;

л) за оставление не вывезенной в установленный срок (включая предоставленные отсрочки) древесины на лесосеках, в местах производства работ по расчистке площадей под лесные склады, трассы лесовозных дорог, постройки, сооружения – 7-кратная стоимость не вывезенной в срок древесины, определенная по ставкам платы за единицу объема лесных

ресурсов, установленным Правительством Российской Федерации для древесины лесных насаждений по первому разряду такс во всех лесотаксовых районах.

м) за уничтожение или повреждение граничных, кварталных, лесосечных и других столбов и знаков - 10-кратная стоимость их изготовления и установки;

н) за оставление на арендованном участке завалов, зависших, срубленных деревьев - 7-кратная стоимость оставленных деревьев, определенная по ставкам платы за единицу объема лесных ресурсов, установленным Правительством Российской Федерации для древесины лесных насаждений по первому разряду такс во всех лесотаксовых районах;

о) за невыполнение и несвоевременное выполнение противопожарных, санитарно-оздоровительных мероприятий, мероприятий по воспроизводству лесов - 3-кратная стоимость затрат, необходимых для выполнения этих мероприятий по нормативам в области лесного хозяйства, а при отсутствии таких нормативов - согласно калькуляции Арендодателя;

п) за совершение действий, предусмотренных статьей 5 Федерального закона "О введении в действие Лесного кодекса Российской Федерации", без письменного согласования с Арендодателем - годовая арендная плата, предусмотренная настоящим Договором;

р) при непредставлении Арендатором в письменной форме сведений об изменении банковских реквизитов, юридического и фактического адреса, а также об изменении лица, имеющего право действовать без доверенности от имени Арендатора, в установленный настоящим Договором срок - 10 тысяч рублей;

с) за невыполнение обязательств, установленных подпунктом "с" пункта 11 настоящего Договора, - 4-кратная стоимость работ, необходимых для восстановления соответствующей территории по нормативам в области лесного хозяйства, а при отсутствии таких нормативов - согласно калькуляции Арендодателя.

14. Уплата неустоек не освобождает Арендатора от выполнения обязательств, предусмотренных настоящим Договором.

15. В случае несвоевременной передачи лесного участка после истечения срока действия настоящего Договора или досрочного прекращения срока его действия Арендатор уплачивает Арендодателю за все время просрочки возврата лесного участка арендную плату и возмещает убытки, причиненные Арендодателю в случае, когда указанная плата не покрывает причиненные Арендодателю убытки.

#### V. Порядок изменения и расторжения Договора.

16. Все изменения, вносимые в настоящий Договор, оформляются в письменной форме и подписываются сторонами.

17. При изменении условий настоящего Договора обязательства сторон сохраняются в измененном виде.

В случае изменения условий настоящего Договора обязательства сторон считаются измененными с момента заключения сторонами соглашения об изменении условий настоящего Договора, если иное не вытекает из соглашения или характера изменения условий настоящего Договора, а при изменении условий настоящего Договора в судебном порядке – с момента вступления в законную силу решения суда об изменении условий настоящего Договора.

18. Настоящий Договор прекращает действие в случаях, предусмотренных гражданским законодательством Российской Федерации, и случаях, предусмотренных пунктами 20, 21 настоящего Договора.

19. Расторжение настоящего соглашения по решению суда по требованию одной из сторон осуществляется по основаниям предусмотренным лесным и гражданским законодательством Российской Федерации.

20. Арендодатель вправе отказаться от исполнения настоящего Договора в одностороннем порядке в случае невнесения Арендатором арендной платы 2 и более раз подряд по истечении установленного настоящим Договором срока платежа, уведомив об этом Арендатора в письменной форме за 30 дней до даты расторжения договора.

Настоящий Договор прекращает свое действие с даты, указанной в письменном уведомлении. В случае одностороннего отказа Арендодателя от исполнения настоящего Договора он считается расторгнутым.



21. Арендатор вправе в одностороннем порядке расторгнуть настоящий Договор, известив об этом Арендодателя в письменной форме за 90 дней до предполагаемой даты расторжения, при условии отсутствия недоимки по арендной плате.

#### VI. Срок действия договора.

22.1. Срок действия настоящего договора устанавливается с 24 апреля 2018 г. до 31 декабря 2066 г., составляет – 48 лет.

#### VII. Прочие условия.

23. Спорные вопросы, возникающие в ходе исполнения настоящего Договора, или вопросы, не оговоренные в настоящем Договоре, разрешаются путем переговоров. В случае если согласие путем переговоров не достигнуто, указанные вопросы разрешаются в судебном порядке.

Рассмотрение споров в судебном порядке производится по месту нахождения Арендодателя.

24. Арендатор и Арендодатель не несут ответственности за неисполнение или ненадлежащее исполнение своих обязательств по настоящему Договору, если это явилось следствием обстоятельств непреодолимой силы.

25. Настоящий Договор составлен в 4 подлинных экземплярах, по одному для каждой стороны. Настоящий договор подписан в четырех подлинных экземплярах, имеющих равную юридическую силу, по одному экземпляру Арендатору, Арендодателю, ГУ «Усинское лесничество», районному (межрайонному) отделу Управления Федеральной службы государственной регистрации, кадастра и картографии по Республике Коми.

26. Приложения к настоящему Договору являются его неотъемлемыми частями.

**Арендодатель:**  
**Министерство природных  
ресурсов и охраны окружающей среды  
Республики Коми**

Юридический адрес: Республика Коми,  
г. Сыктывкар, ул. Интернациональная, д.108А,  
Тел. (8212) 20-57-87, (факс) ИНН 1101160027,  
УФК по РК (Министерство природных  
ресурсов и охраны окружающей среды  
Республики Коми)  
в Отделение-НБ Республики Коми  
г.Сыктывкар, р/сч. № 40101810000000010004  
БИК 048702001, КПП 110101001,  
ОКТМО – 87723000

от Арендодателя:  
по доверенности № 43 от 09.01.2018г.  
Гаврилюк Максим Анатольевич

(фамилия, имя, отчество)

(подпись)  
М.П.

**Арендатор:**  
**ООО «ЛУКОЙЛ-Коми»**

Юридический адрес: 169710, Республика  
Коми, г. Усинск, ул. Нефтяников, 31  
Р/с: 40702810700000009048  
Банк: Филиал Петрокоммерц ПАО  
«ФК Открытие»  
К/с: 30101810745250000727  
БИК 044525727  
ИНН 1106014140 КПП 997250001  
ОКАТО – 87423000000

Арендатор:  
по доверенности ЛК-178 от 23.12.2017г.  
Лаврова Наталья Анатольевна

(фамилия, имя, отчество)

(подпись)  
М.П.

Приложение №1 к договору аренды лесного участка №С0990530/15/18-А3 от 24.04.2018 г.

ПЛАН ЛЕСНОГО УЧАСТКА

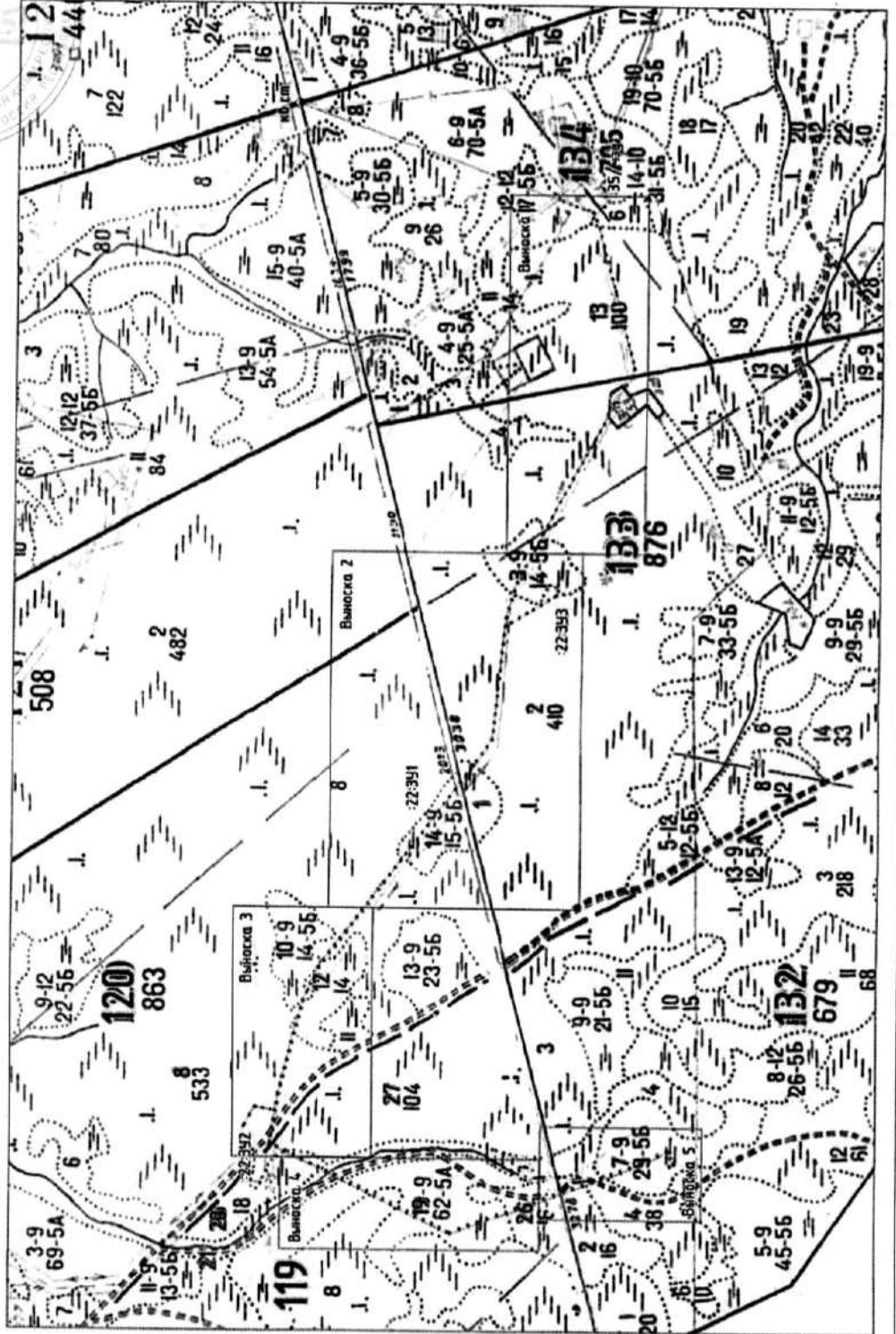

(по данным инструментальной съемки границы)

Адрес (местоположение): Республика Коми, Усинский район, ГУ "Усинское лесничество"  
Усинское участковое лесничество, квартал 119, 120, 133, 134.  
Вид разрешенного использования: для выполнения работ по геологическому изучению недр, разработки месторождений полезных ископаемых

Цель использования: под объект "Л-6 кв ф-3304 на буровую установку с/б.302 Л-0.27  
(Опоры ЛЭП 6 кв от П/С 3788" до скважины 51В, куртовой скважины № 34.8,  
№ 305; КПТ (2 шт.); КРН (3 шт.); ф.-3304) Верхневожжского н.п.

Площадь: испрашиваемая в аренду - 0,2675 га

Масштаб 1:25 000

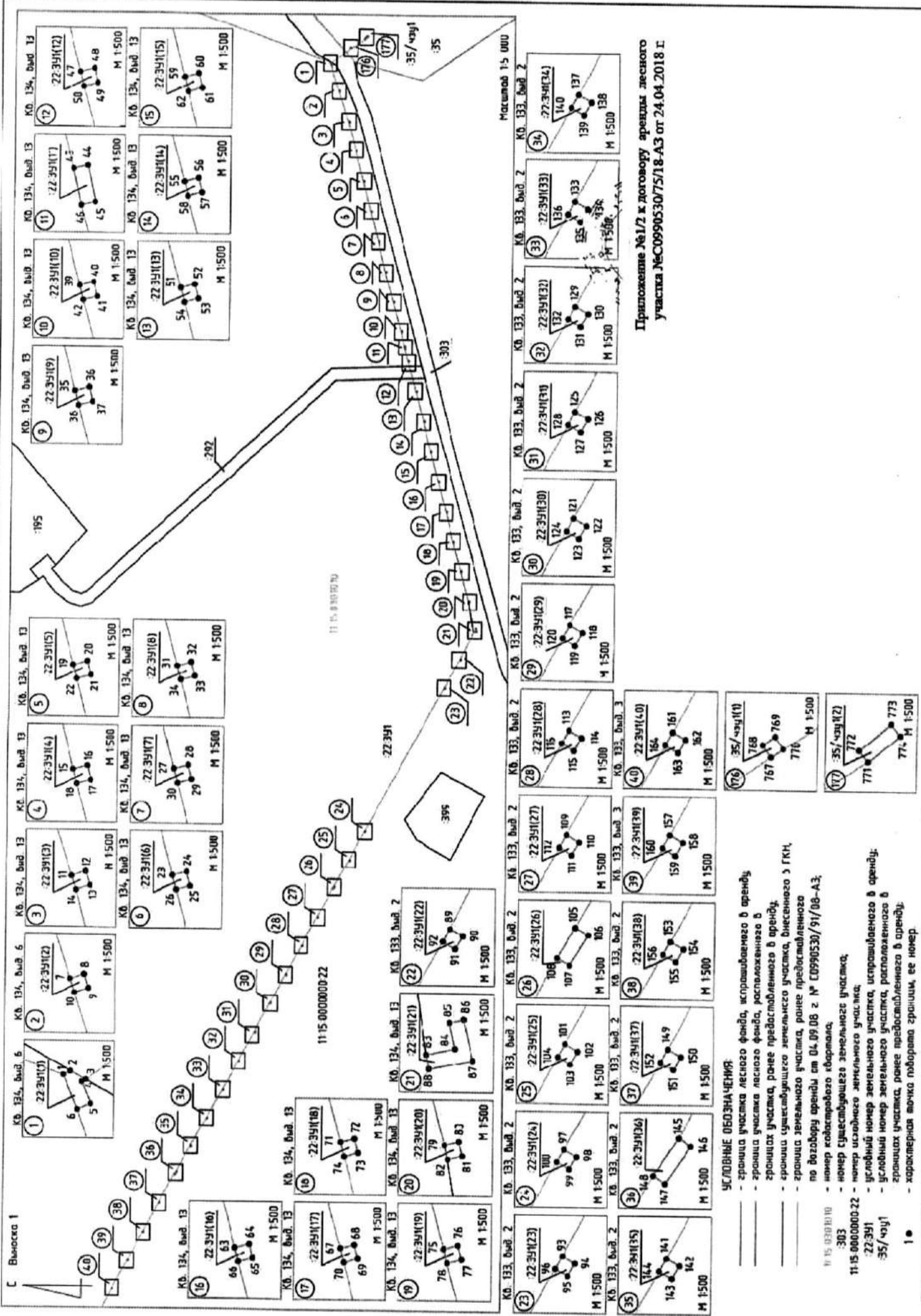


Земельные участки	Площадь, га
Участок 22-351 (испрашиваемый в аренду)	0,2675
Участок 22-352 (в границах участка, ранее предоставленного в аренду согласно договору аренды от 25.05.18 № С0990530/16/16-А3)	0,0021
Участок 22-353 (в границах участка, ранее предоставленного в аренду согласно договору аренды от № С0990530/17/09-А3)	0,0017
Участок 35/ч34 (в границах участка, ранее предоставленного в аренду согласно договору аренды от 04.09.08 № С0990530/91/08-А3)	0,0018

УСЛОВНЫЕ ОБОЗНАЧЕНИЯ

- граница участка лесного фонда, испрашиваемого в аренду;
- граница участка лесного фонда, расположенного в границах участка, ранее предоставленного в аренду;
- 22-351 — условный номер земельного участка;
- 8 — номер земельного участка (согласно перечню объектов);
- 120 — номер лесного квартала.

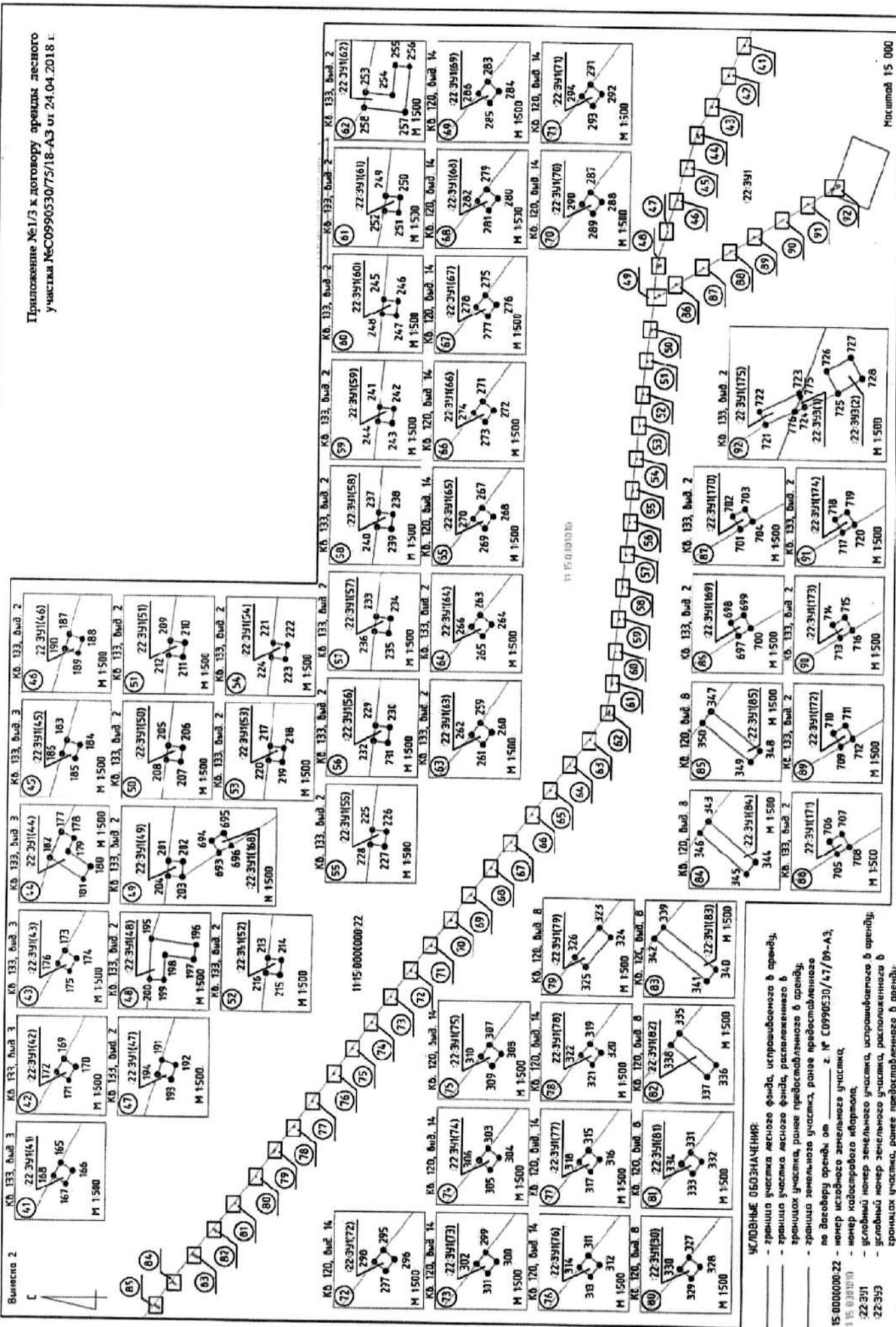
С Выноски 1



**УСЛОВНЫЕ ОБОЗНАЧЕНИЯ:**

- граница участка лесного фонда, испрашиваемого в аренду
- граница участка лесного фонда, расположенного в границах участка, ранее предоставленного в аренду;
- граница существующего земельного участка, выделенного с ГМ;
- граница земельного участка, ранее предоставленного по договору аренды от 04.09.08 г. № С0990530/91/08-А3;
- номер кадастрового квартала;
- номер существующего земельного участка;
- номер исходного земельного участка;
- 11-15-00000022 — условный номер земельного участка, расположенного в границах участка, ранее предоставленного в аренду;
- 22-391 — условный номер земельного участка, испрашиваемого в аренду;
- :35/чзч1 — характеристика точки опоры границ участка, ее номер.

Примечание: Данные инструментальной съемки границ участков представлены на листах 5-5.



Масштаб 1:500

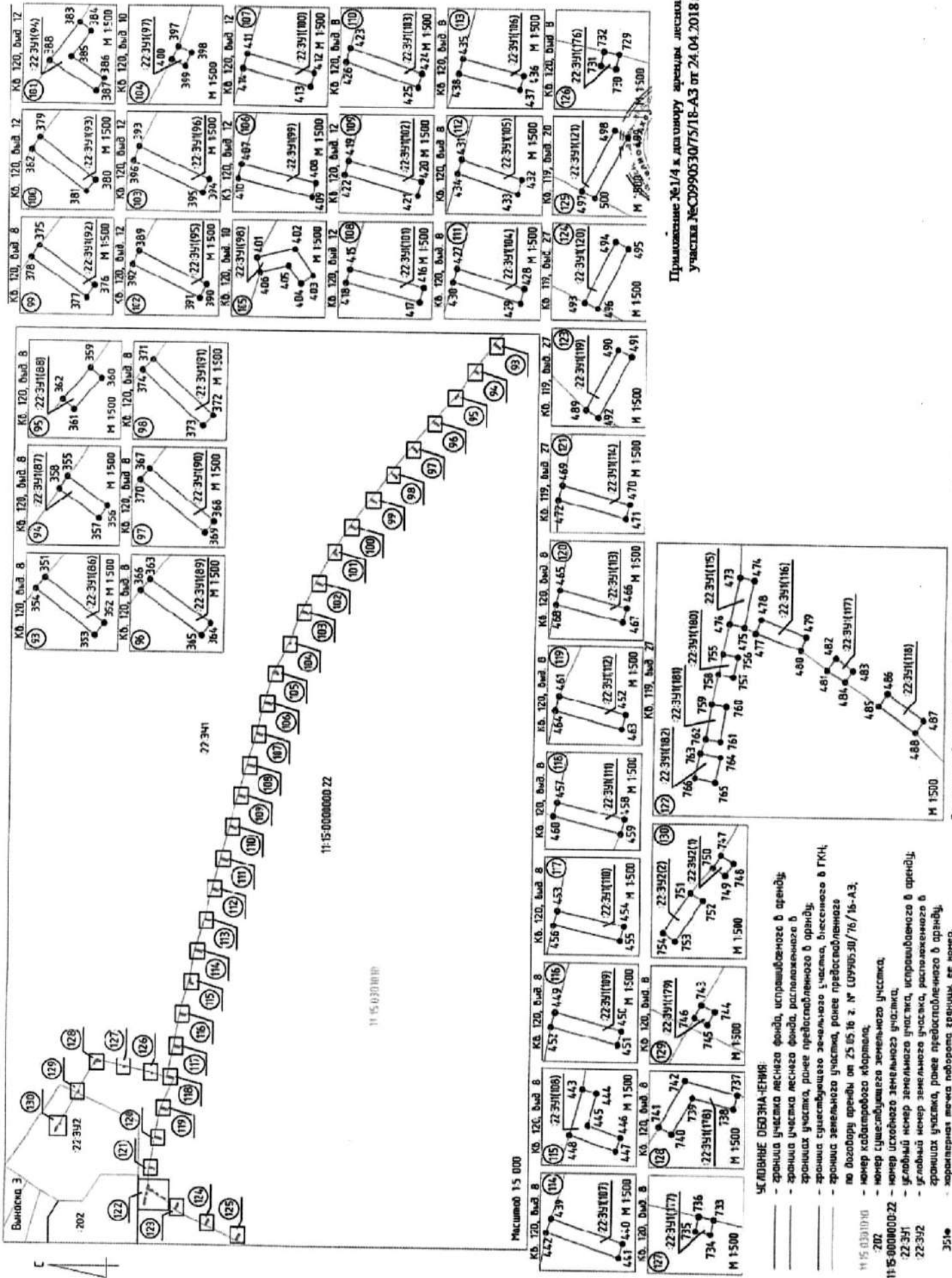
Примечание: Должны использоваться все грани участка, представленные на листах 5-9.

- УСЛОВНЫЕ ОБОЗНАЧЕНИЯ:**
- граница участка лесного фонда, исправленного в аренду;
  - граница участка лесного фонда, расположенного в границах участка, ранее предоставленного в аренду;
  - граница земельного участка, ранее предоставленного по договору аренды, от \_\_\_\_\_ г. № С0990530/47/09-А3;
  - условный номер земельного участка, исправленного в аренду;
  - условный номер земельного участка, расположенного в границах участка, ранее предоставленного в аренду;
  - характерная точка поворота границы, ее номер

Выписка 2



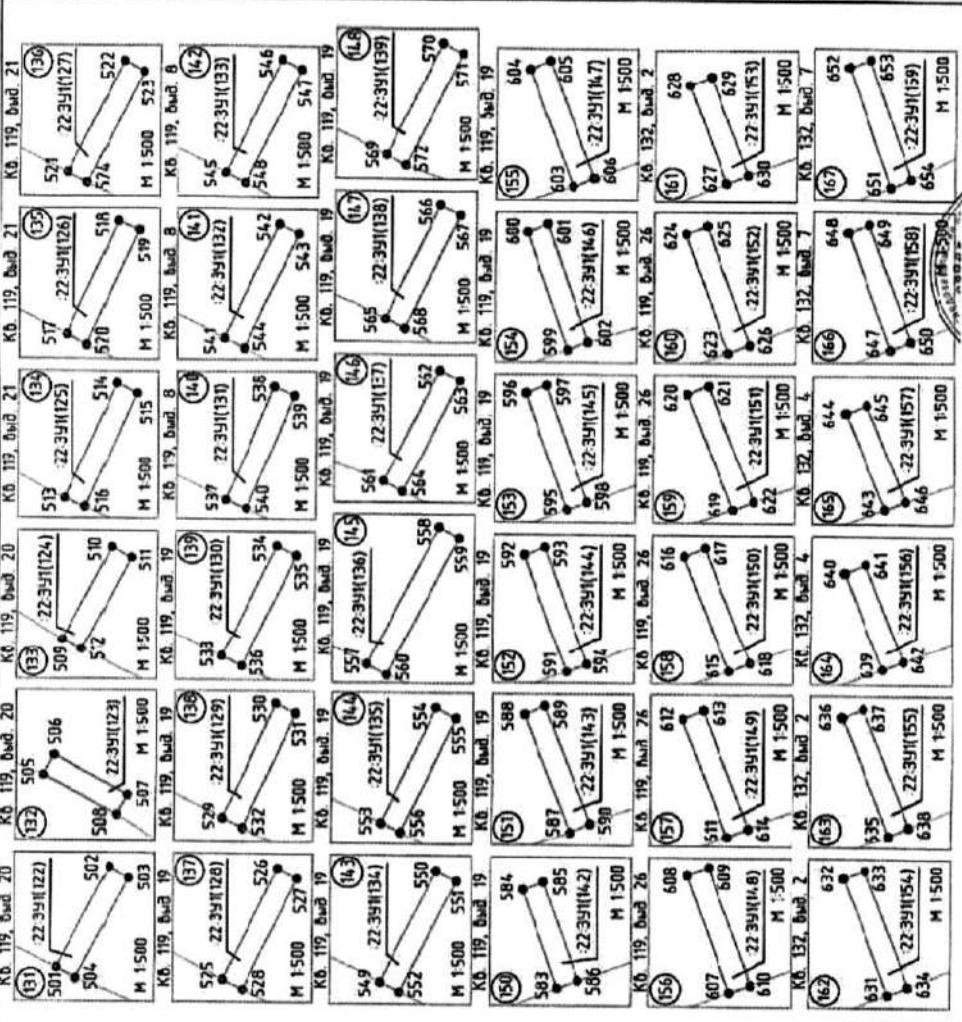
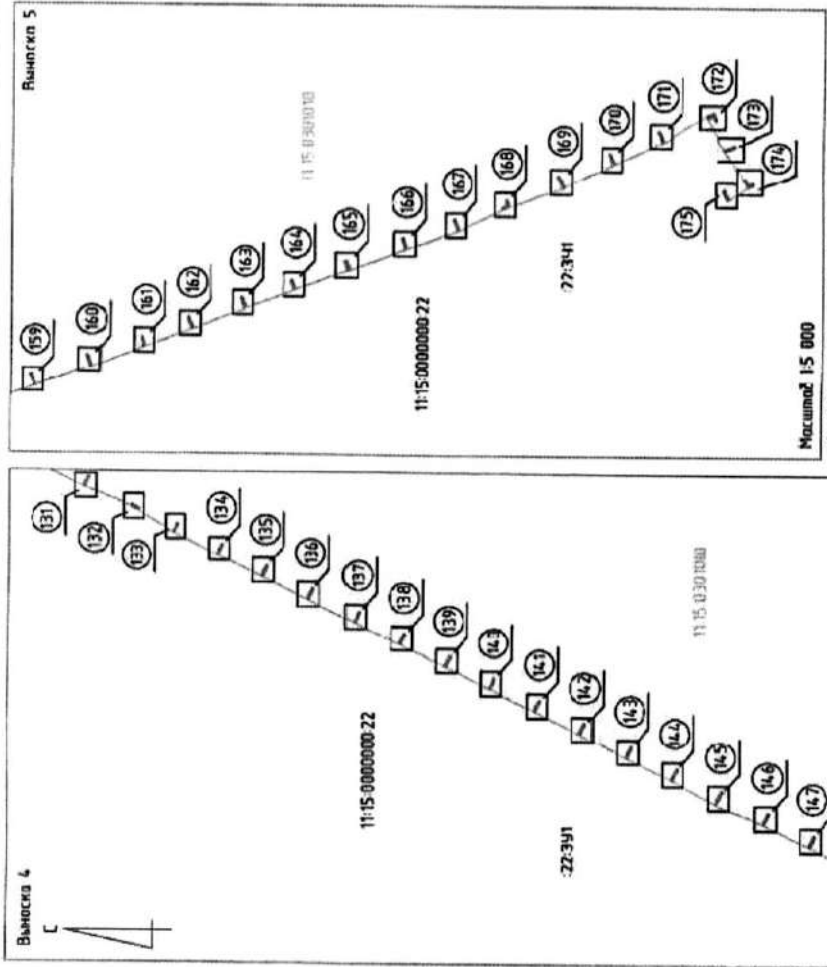
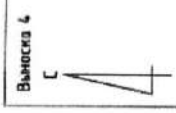
165 •



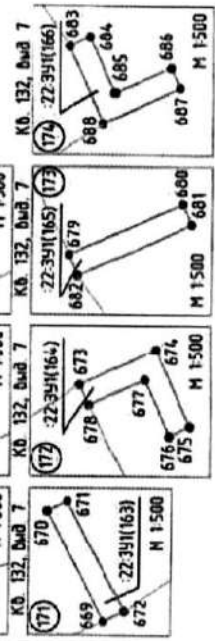
Примечание №1/4 к договору аренды лесного участка №СД9905307/18-А3 от 24.04.2018 г.

**СЛОВНЫЕ ОБЪЯСНЕНИЯ:**

- граница участка лесного фонда, испрашиваемого в аренду;
- граница участка лесного фонда, расположенного в границах участка, ранее предоставленного в аренду;
- граница существующего земельного участка, расположенного в ГКН;
- граница земельного участка, ранее предоставленного по договору аренды от 25.05.16 г. № СД9905307/16-А3, номер кадастрового квартала;
- номер существующего земельного участка;
- 11:15:0301010 — номер исходного земельного участка;
- 202 — условный номер земельного участка, испрашиваемого в аренду;
- 22:341 — условный номер земельного участка, расположенного в границах участка, ранее предоставленного в аренду;
- 351\* — характерная точка набора границ, ее номер.



Приложение №1/5 к договору аренды лесного участка №С09053075/18-А3 от 24.04.2018 г.



- СЛОВНЫЕ ОБЪЯСНЕНИЯ:**
- граница участка лесного фонда, испрашиваемого в аренду;
  - граница участка лесного фонда, испрашиваемого в аренду;
  - 11:15.03301000 — номер кадастрового квартала;
  - 11:15.00000000.22 — номер искомого земельного участка;
  - 22:391 — условный номер земельного участка, испрашиваемого в аренду;
  - 501 • — характерная точка поворота границы, ее номер

Масштаб 1:5 000

Примечание: Данные инструментальной съемки грани участка представлены на листах 5-9.

ДАННЫЕ ИНСТРУМЕНТАЛЬНОЙ СЪЕМКИ ГРАНИЦ УЧАСТКА

1:5-00000000-22-39(10) - 0,00028 га			
№ пп	№№ точек	Рубежи линий	Длина линий, м
орешник	1	03-19'20"	1726,5
орешник	1	03-19'20"	1726,5
орешник	1	03-19'20"	1726,5
орешник	2	03-28'36"	2,65
орешник	3	03-27'41"	0,69
орешник	4	03-46'52"	3,59
орешник	5	03-23'41"	2,20
орешник	6	03-66'43"	5,62
1:5-00000000-22-39(12) - 0,000483 га			
№ пп	№№ точек	Рубежи линий	Длина линий, м
орешник	6	03-71'25"	38,90
орешник	7	03-18'41"	2,20
орешник	8	03-71'59"	2,20
орешник	9	03-18'41"	2,20
орешник	10	03-71'59"	2,20
1:5-00000000-22-39(13) - 0,000484 га			
№ пп	№№ точек	Рубежи линий	Длина линий, м
орешник	10	03-71'57"	45,84
орешник	11	03-18'41"	2,20
орешник	12	03-71'44"	2,20
орешник	13	03-18'41"	2,20
орешник	14	03-71'44"	2,20
1:5-00000000-22-39(14) - 0,000484 га			
№ пп	№№ точек	Рубежи линий	Длина линий, м
орешник	14	03-75'11"	4,129
орешник	15	03-18'44"	2,20
орешник	16	03-75'11"	2,20
орешник	17	03-18'44"	2,20
орешник	18	03-75'11"	2,20
1:5-00000000-22-39(15) - 0,000485 га			
№ пп	№№ точек	Рубежи линий	Длина линий, м
орешник	18	03-75'11"	4,552
орешник	19	03-18'44"	2,20
орешник	20	03-75'11"	2,20
орешник	21	03-18'44"	2,20
орешник	22	03-75'11"	2,20
1:5-00000000-22-39(16) - 0,000484 га			
№ пп	№№ точек	Рубежи линий	Длина линий, м
орешник	22	03-75'30"	4,57
орешник	23	03-18'44"	2,20
орешник	24	03-75'30"	2,20
орешник	25	03-18'44"	2,20
орешник	26	03-75'30"	2,20
1:5-00000000-22-39(17) - 0,000484 га			
№ пп	№№ точек	Рубежи линий	Длина линий, м
орешник	26	03-74'40"	4,320
орешник	27	03-18'44"	2,20
орешник	28	03-74'40"	2,20
орешник	29	03-18'44"	2,20
орешник	30	03-74'40"	2,20
1:5-00000000-22-39(18) - 0,000484 га			
№ пп	№№ точек	Рубежи линий	Длина линий, м
орешник	30	03-75'28"	4,429
орешник	31	03-18'44"	2,20
орешник	32	03-75'28"	2,20
орешник	33	03-18'44"	2,20
орешник	34	03-75'28"	2,20
1:5-00000000-22-39(19) - 0,000484 га			
№ пп	№№ точек	Рубежи линий	Длина линий, м
орешник	34	03-74'49"	4,362
орешник	35	03-18'44"	2,20
орешник	36	03-74'49"	2,20
орешник	37	03-18'44"	2,20
орешник	38	03-74'49"	2,20
1:5-00000000-22-39(10) - 0,000484 га			
№ пп	№№ точек	Рубежи линий	Длина линий, м
орешник	38	03-74'53"	4,362
орешник	39	03-18'44"	2,20
орешник	40	03-74'53"	2,20
орешник	41	03-18'44"	2,20
орешник	42	03-74'53"	2,20

1:5-00000000-22-39(19) - 0,000269 га			
№ пп	№№ точек	Рубежи линий	Длина линий, м
орешник	42	03-74'54"	20,85
орешник	43	03-18'44"	2,20
орешник	44	03-74'54"	2,20
орешник	45	03-18'44"	2,20
орешник	46	03-74'54"	2,20
1:5-00000000-22-39(20) - 0,000484 га			
№ пп	№№ точек	Рубежи линий	Длина линий, м
орешник	46	03-74'52"	17,89
орешник	47	03-18'44"	2,20
орешник	48	03-74'52"	2,20
орешник	49	03-18'44"	2,20
орешник	50	03-74'52"	2,20
1:5-00000000-22-39(21) - 0,000484 га			
№ пп	№№ точек	Рубежи линий	Длина линий, м
орешник	50	03-74'59"	43,64
орешник	51	03-18'44"	2,20
орешник	52	03-74'59"	2,20
орешник	53	03-18'44"	2,20
орешник	54	03-74'59"	2,20
1:5-00000000-22-39(22) - 0,000484 га			
№ пп	№№ точек	Рубежи линий	Длина линий, м
орешник	54	03-74'54"	43,87
орешник	55	03-18'44"	2,20
орешник	56	03-74'54"	2,20
орешник	57	03-18'44"	2,20
орешник	58	03-74'54"	2,20
1:5-00000000-22-39(23) - 0,000484 га			
№ пп	№№ точек	Рубежи линий	Длина линий, м
орешник	58	03-75'28"	43,82
орешник	59	03-18'44"	2,20
орешник	60	03-75'28"	2,20
орешник	61	03-18'44"	2,20
орешник	62	03-75'28"	2,20
1:5-00000000-22-39(24) - 0,000484 га			
№ пп	№№ точек	Рубежи линий	Длина линий, м
орешник	62	03-75'17"	43,70
орешник	63	03-18'44"	2,20
орешник	64	03-75'17"	2,20
орешник	65	03-18'44"	2,20
орешник	66	03-75'17"	2,20
1:5-00000000-22-39(25) - 0,000484 га			
№ пп	№№ точек	Рубежи линий	Длина линий, м
орешник	66	03-74'55"	43,78
орешник	67	03-18'44"	2,20
орешник	68	03-74'55"	2,20
орешник	69	03-18'44"	2,20
орешник	70	03-74'55"	2,20
1:5-00000000-22-39(26) - 0,000484 га			
№ пп	№№ точек	Рубежи линий	Длина линий, м
орешник	70	03-75'22"	44,07
орешник	71	03-18'44"	2,20
орешник	72	03-75'22"	2,20
орешник	73	03-18'44"	2,20
орешник	74	03-75'22"	2,20
1:5-00000000-22-39(27) - 0,000484 га			
№ пп	№№ точек	Рубежи линий	Длина линий, м
орешник	74	03-74'49"	43,50
орешник	75	03-18'44"	2,20
орешник	76	03-74'49"	2,20
орешник	77	03-18'44"	2,20
орешник	78	03-74'49"	2,20
1:5-00000000-22-39(28) - 0,000484 га			
№ пп	№№ точек	Рубежи линий	Длина линий, м
орешник	78	03-75'07"	43,79
орешник	79	03-18'44"	2,20
орешник	80	03-75'07"	2,20
орешник	81	03-18'44"	2,20
орешник	82	03-75'07"	2,20

1:5-00000000-22-39(29) - 0,002282 га			
№ пп	№№ точек	Рубежи линий	Длина линий, м
орешник	82	03-81'83"	43,88
орешник	83	03-18'44"	2,20
орешник	84	03-81'83"	2,20
орешник	85	03-18'44"	2,20
орешник	86	03-81'83"	2,20
орешник	87	03-18'44"	2,20
орешник	88	03-81'83"	2,20
1:5-00000000-22-39(30) - 0,000486 га			
№ пп	№№ точек	Рубежи линий	Длина линий, м
орешник	88	03-81'83"	43,02
орешник	89	03-18'44"	2,20
орешник	90	03-81'83"	2,20
орешник	91	03-18'44"	2,20
орешник	92	03-81'83"	2,20
1:5-00000000-22-39(31) - 0,000485 га			
№ пп	№№ точек	Рубежи линий	Длина линий, м
орешник	92	03-75'31"	46,66
орешник	93	03-18'44"	2,20
орешник	94	03-75'31"	2,20
орешник	95	03-18'44"	2,20
орешник	96	03-75'31"	2,20
1:5-00000000-22-39(32) - 0,000484 га			
№ пп	№№ точек	Рубежи линий	Длина линий, м
орешник	96	03-74'56"	46,79
орешник	97	03-18'44"	2,20
орешник	98	03-74'56"	2,20
орешник	99	03-18'44"	2,20
орешник	100	03-74'56"	2,20
1:5-00000000-22-39(33) - 0,000484 га			
№ пп	№№ точек	Рубежи линий	Длина линий, м
орешник	100	03-75'28"	46,79
орешник	101	03-18'44"	2,20
орешник	102	03-75'28"	2,20
орешник	103	03-18'44"	2,20
орешник	104	03-75'28"	2,20
1:5-00000000-22-39(34) - 0,000484 га			
№ пп	№№ точек	Рубежи линий	Длина линий, м
орешник	104	03-74'56"	43,78
орешник	105	03-18'44"	2,20
орешник	106	03-74'56"	2,20
орешник	107	03-18'44"	2,20
орешник	108	03-74'56"	2,20

1:5-00000000-22-39(35) - 0,000484 га			
№ пп	№№ точек	Рубежи линий	Длина линий, м
орешник	108	03-61'37"	46,73
орешник	109	03-18'44"	2,20
орешник	110	03-61'37"	2,20
орешник	111	03-18'44"	2,20
орешник	112	03-61'37"	2,20
1:5-00000000-22-39(36) - 0,000483 га			
№ пп	№№ точек	Рубежи линий	Длина линий, м
орешник	112	03-61'37"	46,73
орешник	113	03-18'44"	2,20
орешник	114	03-61'37"	2,20
орешник	115	03-18'44"	2,20
орешник	116	03-61'37"	2,20
1:5-00000000-22-39(37) - 0,000483 га			
№ пп	№№ точек	Рубежи линий	Длина линий, м
орешник	116	03-61'37"	46,67
орешник	117	03-18'44"	2,20
орешник	118	03-61'37"	2,20
орешник	119	03-18'44"	2,20
орешник	120	03-61'37"	2,20
1:5-00000000-22-39(38) - 0,000484 га			
№ пп	№№ точек	Рубежи линий	Длина линий, м
орешник	120	03-61'37"	46,62
орешник	121	03-18'44"	2,20
орешник	122	03-61'37"	2,20
орешник	123	03-18'44"	2,20
орешник	124	03-61'37"	2,20
1:5-00000000-22-39(39) - 0,000483 га			
№ пп	№№ точек	Рубежи линий	Длина линий, м
орешник	124	03-61'23"	46,76
орешник	125	03-18'44"	2,20
орешник	126	03-61'23"	2,20
орешник	127	03-18'44"	2,20
орешник	128	03-61'23"	2,20
1:5-00000000-22-39(40) - 0,000483 га			
№ пп	№№ точек	Рубежи линий	Длина линий, м
орешник	128	03-61'23"	46,82
орешник	129	03-18'44"	2,20
орешник	130	03-61'23"	2,20
орешник	131	03-18'44"	2,20
орешник	132	03-61'23"	2,20

ДАННЫЕ ИНСТРУМЕНТАЛЬНОЙ СЪЕМКИ ГРАНИЦ УЧАСТКА

115-000000022391431 - 0,000484 га			
№ пп	№ПМ почек	Рубцы линии	Длина линии, м
ореншур	132 - 83	С3:61'27"	4,680
83	83 - 84	03:30'4"	2,20
84	84 - 85	С3:59'56"	2,20
85	85 - 86	С8:29'56"	2,20
86	86 - 83	08:59'56"	2,20
115-000000022391431 - 0,000484 га			
№ пп	№ПМ почек	Рубцы линии	Длина линии, м
ореншур	136 - 87	С3:61'31"	4,676
87	87 - 88	03:30'4"	2,20
88	88 - 89	С3:59'56"	2,20
89	89 - 90	С8:30'4"	2,20
90	90 - 87	08:59'56"	2,20
115-000000022391435 - 0,000484 га			
№ пп	№ПМ почек	Рубцы линии	Длина линии, м
ореншур	140 - 81	С3:61'17"	4,671
81	81 - 82	03:30'4"	2,20
82	82 - 83	С3:60'4"	2,20
83	83 - 84	С8:30'4"	2,20
84	84 - 81	08:60'4"	2,20
115-000000022391436 - 0,001511 га			
№ пп	№ПМ почек	Рубцы линии	Длина линии, м
ореншур	144 - 85	С3:61'43"	4,244
85	85 - 86	03:33'54"	2,20
86	86 - 87	С3:58'33"	6,86
87	87 - 88	С8:33'41"	2,20
88	88 - 85	08:58'35"	6,86
115-000000022391437 - 0,000484 га			
№ пп	№ПМ почек	Рубцы линии	Длина линии, м
ореншур	148 - 89	С3:61'45"	4,666
89	89 - 90	03:30'4"	2,20
90	90 - 91	С3:59'56"	2,20
91	91 - 92	С8:29'56"	2,20
92	92 - 89	08:59'42"	2,20
115-000000022391438 - 0,000484 га			
№ пп	№ПМ почек	Рубцы линии	Длина линии, м
ореншур	152 - 83	С3:61'32"	4,670
83	83 - 84	03:29'56"	2,20
84	84 - 85	С3:59'42"	2,20
85	85 - 86	С8:30'4"	2,20
86	86 - 83	08:59'56"	2,20
115-000000022391439 - 0,000484 га			
№ пп	№ПМ почек	Рубцы линии	Длина линии, м
ореншур	156 - 87	С3:61'31"	4,692
87	87 - 88	03:30'4"	2,20
88	88 - 89	С3:60'4"	2,20
89	89 - 90	С8:30'4"	2,20
90	90 - 87	08:60'4"	2,20
115-000000022391440 - 0,000484 га			
№ пп	№ПМ почек	Рубцы линии	Длина линии, м
ореншур	160 - 81	С3:61'7"	4,654
81	81 - 82	03:30'4"	2,20
82	82 - 83	С3:60'4"	2,20
83	83 - 84	С8:30'4"	2,20
84	84 - 81	08:60'4"	2,20
115-000000022391441 - 0,000486 га			
№ пп	№ПМ почек	Рубцы линии	Длина линии, м
ореншур	164 - 85	С3:61'44"	4,666
85	85 - 86	03:29'56"	2,20
86	86 - 87	С3:60'4"	2,20
87	87 - 88	С8:29'56"	2,20
88	88 - 85	08:60'4"	2,20
115-000000022391422 - 0,000485 га			
№ пп	№ПМ почек	Рубцы линии	Длина линии, м
ореншур	168 - 89	С3:61'33"	4,755
89	89 - 90	03:30'4"	2,20
90	90 - 91	С3:60'4"	2,20
91	91 - 92	С8:29'56"	2,20
92	92 - 89	08:59'56"	2,20

115-000000022391431 - 0,000484 га			
№ пп	№ПМ почек	Рубцы линии	Длина линии, м
ореншур	172 - 173	С3:61'33"	4,586
173	173 - 174	03:30'4"	2,20
174	174 - 175	С3:60'4"	2,20
175	175 - 176	С8:30'4"	2,20
176	176 - 173	08:60'4"	2,20
115-000000022391441 - 0,001857 га			
№ пп	№ПМ почек	Рубцы линии	Длина линии, м
ореншур	176 - 177	С3:61'32"	4,42
177	177 - 178	03:21'4"	2,19
178	178 - 179	С3:65'53"	2,30
179	179 - 180	03:30'2"	4,14
180	180 - 181	С3:60'4"	2,20
181	181 - 182	С8:30'2"	6,8
182	182 - 177	08:65'59"	4,29
115-000000022391453 - 0,000484 га			
№ пп	№ПМ почек	Рубцы линии	Длина линии, м
ореншур	182 - 183	С3:73'21"	4,778
183	183 - 184	03:17'42"	2,20
184	184 - 185	С3:72'4"	2,19
185	185 - 186	С8:17'42"	2,19
186	186 - 183	08:72'4"	2,19
115-000000022391461 - 0,000482 га			
№ пп	№ПМ почек	Рубцы линии	Длина линии, м
ореншур	186 - 187	С3:73'56"	4,789
187	187 - 188	03:17'46"	2,19
188	188 - 189	С3:72'48"	2,19
189	189 - 190	С8:17'42"	2,20
190	190 - 187	08:72'4"	2,19
115-000000022391471 - 0,000484 га			
№ пп	№ПМ почек	Рубцы линии	Длина линии, м
ореншур	190 - 191	С3:73'25"	4,784
191	191 - 192	03:17'46"	2,19
192	192 - 193	С3:72'48"	2,20
193	193 - 194	С8:17'46"	2,19
194	194 - 191	08:72'4"	2,20
115-000000022391478 - 0,002378 га			
№ пп	№ПМ почек	Рубцы линии	Длина линии, м
ореншур	194 - 195	С3:72'53"	4,877
195	195 - 196	03:7'8"	6,88
196	196 - 197	С3:87'41"	2,20
197	197 - 198	С8:7'4"	4,45
198	198 - 199	С3:88'26"	3,64
199	199 - 200	С8:13'4"	6,07
200	200 - 195	08:68'74"	2,20
115-000000022391479 - 0,000484 га			
№ пп	№ПМ почек	Рубцы линии	Длина линии, м
ореншур	200 - 201	С3:81'27"	4,241
201	201 - 202	03:14'9"	2,20
202	202 - 203	С3:88'26"	2,20
203	203 - 204	С8:14'9"	2,20
204	204 - 201	08:68'76"	2,20
115-000000022391490 - 0,000485 га			
№ пп	№ПМ почек	Рубцы линии	Длина линии, м
ореншур	204 - 205	С3:83'53"	4,569
205	205 - 206	03:6'46"	2,21
206	206 - 207	С3:83'27"	2,19
207	207 - 208	С8:6'31"	2,20
208	208 - 205	08:83'29"	2,20
115-000000022391491 - 0,000484 га			
№ пп	№ПМ почек	Рубцы линии	Длина линии, м
ореншур	208 - 209	С3:83'29"	4,602
209	209 - 210	03:6'46"	2,21
210	210 - 211	С3:83'27"	2,20
211	211 - 212	С8:6'33"	2,19
212	212 - 209	08:83'29"	2,20

115-000000022391521 - 0,000484 га			
№ пп	№ПМ почек	Рубцы линии	Длина линии, м
ореншур	212 - 213	С3:84'11"	4,571
213	213 - 214	03:6'31"	2,19
214	214 - 215	С3:83'27"	2,19
215	215 - 216	С8:6'31"	2,20
216	216 - 213	08:83'27"	2,19
115-000000022391531 - 0,000486 га			
№ пп	№ПМ почек	Рубцы линии	Длина линии, м
ореншур	216 - 217	С3:84'10"	4,587
217	217 - 218	03:6'31"	2,20
218	218 - 219	С3:83'29"	2,20
219	219 - 220	С8:6'31"	2,20
220	220 - 217	08:83'29"	2,20
115-000000022391541 - 0,000483 га			
№ пп	№ПМ почек	Рубцы линии	Длина линии, м
ореншур	220 - 221	С3:84'24"	4,556
221	221 - 222	03:6'33"	2,19
222	222 - 223	С3:83'27"	2,19
223	223 - 224	С8:6'31"	2,20
224	224 - 221	08:83'42"	2,20
115-000000022391551 - 0,000483 га			
№ пп	№ПМ почек	Рубцы линии	Длина линии, м
ореншур	224 - 225	С3:84'12"	4,553
225	225 - 226	03:6'33"	2,19
226	226 - 227	С3:83'29"	2,20
227	227 - 228	С8:6'48"	2,20
228	228 - 225	08:83'27"	2,19
115-000000022391561 - 0,000486 га			
№ пп	№ПМ почек	Рубцы линии	Длина линии, м
ореншур	228 - 229	С3:84'10"	4,600
229	229 - 230	03:6'31"	2,20
230	230 - 231	С3:83'29"	2,20
231	231 - 232	С8:6'31"	2,20
232	232 - 229	08:83'29"	2,20
115-000000022391571 - 0,000485 га			
№ пп	№ПМ почек	Рубцы линии	Длина линии, м
ореншур	232 - 233	С3:84'10"	4,586
233	233 - 234	03:6'46"	2,21
234	234 - 235	С3:83'27"	2,19
235	235 - 236	С8:6'31"	2,20
236	236 - 233	08:83'29"	2,20

115-000000022391581 - 0,000484 га			
№ пп	№ПМ почек	Рубцы линии	Длина линии, м
ореншур	236 - 237	С3:84'56"	4,596
237	237 - 238	03:6'31"	2,19
238	238 - 239	С3:83'27"	2,19
239	239 - 240	С8:6'31"	2,20
240	240 - 237	08:83'27"	2,19
115-000000022391591 - 0,000481 га			
№ пп	№ПМ почек	Рубцы линии	Длина линии, м
ореншур	240 - 241	С3:84'11"	4,690
241	241 - 242	03:6'33"	2,19
242	242 - 243	С3:83'27"	2,19
243	243 - 244	С8:6'33"	2,19
244	244 - 241	08:83'27"	2,19
115-000000022391601 - 0,000484 га			
№ пп	№ПМ почек	Рубцы линии	Длина линии, м
ореншур	244 - 245	С3:84'24"	4,772
245	245 - 246	03:6'31"	2,20
246	246 - 247	С3:83'27"	2,19
247	247 - 248	С8:6'31"	2,20
248	248 - 245	08:83'27"	2,19
115-000000022391611 - 0,000486 га			
№ пп	№ПМ почек	Рубцы линии	Длина линии, м
ореншур	248 - 249	С3:84'39"	4,661
249	249 - 250	03:5'27"	2,21
250	250 - 251	С3:84'31"	2,20
251	251 - 252	С8:5'13"	2,20
252	252 - 249	08:84'48"	2,21
115-000000022391621 - 0,002374 га			
№ пп	№ПМ почек	Рубцы линии	Длина линии, м
ореншур	252 - 253	С3:78'59"	4,119
253	253 - 254	03:5'27"	4,18
254	254 - 255	08:84'50"	4,44
255	255 - 256	03:5'13"	2,20
256	256 - 257	С3:84'44"	6,64
257	257 - 258	С8:5'19"	6,37
258	258 - 253	08:84'47"	2,20
115-000000022391631 - 0,000484 га			
№ пп	№ПМ почек	Рубцы линии	Длина линии, м
ореншур	258 - 259	С3:58'13"	4,240
259	259 - 260	03:31'36"	2,20
260	260 - 261	С3:52'12"	2,20
261	261 - 262	С8:39'36"	2,20
262	262 - 258	08:27'12"	2,20





15:000000022:391(196) - 0,002483 га		
№ пп	№№ точек	Рубежы линии / Длина линии, м
392	434 - 435	С3-76"З"
ореншур	435	4,59
393	435 - 436	С3-75"З"
ореншур	436	4,59
394	436 - 437	С3-75"З"
ореншур	437	4,59
395	437 - 438	С3-75"З"
ореншур	438	4,59
396	438 - 439	С3-75"З"
ореншур	439	4,59
397	439 - 440	С3-75"З"
ореншур	440	4,59
398	440 - 441	С3-75"З"
ореншур	441	4,59
399	441 - 442	С3-75"З"
ореншур	442	4,59
400	442 - 443	С3-75"З"
ореншур	443	4,59
401	443 - 444	С3-75"З"
ореншур	444	4,59
402	444 - 445	С3-75"З"
ореншур	445	4,59
403	445 - 446	С3-75"З"
ореншур	446	4,59
404	446 - 447	С3-75"З"
ореншур	447	4,59
405	447 - 448	С3-75"З"
ореншур	448	4,59
406	448 - 449	С3-75"З"
ореншур	449	4,59
407	449 - 450	С3-75"З"
ореншур	450	4,59
408	450 - 451	С3-75"З"
ореншур	451	4,59
409	451 - 452	С3-75"З"
ореншур	452	4,59
410	452 - 453	С3-75"З"
ореншур	453	4,59
411	453 - 454	С3-75"З"
ореншур	454	4,59
412	454 - 455	С3-75"З"
ореншур	455	4,59
413	455 - 456	С3-75"З"
ореншур	456	4,59
414	456 - 457	С3-75"З"
ореншур	457	4,59
415	457 - 458	С3-75"З"
ореншур	458	4,59
416	458 - 459	С3-75"З"
ореншур	459	4,59
417	459 - 460	С3-75"З"
ореншур	460	4,59
418	460 - 461	С3-75"З"
ореншур	461	4,59
419	461 - 462	С3-75"З"
ореншур	462	4,59
420	462 - 463	С3-75"З"
ореншур	463	4,59
421	463 - 464	С3-75"З"
ореншур	464	4,59
422	464 - 465	С3-75"З"
ореншур	465	4,59
423	465 - 466	С3-75"З"
ореншур	466	4,59
424	466 - 467	С3-75"З"
ореншур	467	4,59
425	467 - 468	С3-75"З"
ореншур	468	4,59
426	468 - 469	С3-75"З"
ореншур	469	4,59
427	469 - 470	С3-75"З"
ореншур	470	4,59
428	470 - 471	С3-75"З"
ореншур	471	4,59
429	471 - 472	С3-75"З"
ореншур	472	4,59
430	472 - 473	С3-75"З"
ореншур	473	4,59
431	473 - 474	С3-75"З"
ореншур	474	4,59
432	474 - 475	С3-75"З"
ореншур	475	4,59
433	475 - 476	С3-75"З"
ореншур	476	4,59
434	476 - 477	С3-75"З"
ореншур	477	4,59
435	477 - 478	С3-75"З"
ореншур	478	4,59
436	478 - 479	С3-75"З"
ореншур	479	4,59
437	479 - 480	С3-75"З"
ореншур	480	4,59
438	480 - 481	С3-75"З"
ореншур	481	4,59
439	481 - 482	С3-75"З"
ореншур	482	4,59
440	482 - 483	С3-75"З"
ореншур	483	4,59
441	483 - 484	С3-75"З"
ореншур	484	4,59
442	484 - 485	С3-75"З"
ореншур	485	4,59
443	485 - 486	С3-75"З"
ореншур	486	4,59
444	486 - 487	С3-75"З"
ореншур	487	4,59
445	487 - 488	С3-75"З"
ореншур	488	4,59
446	488 - 489	С3-75"З"
ореншур	489	4,59
447	489 - 490	С3-75"З"
ореншур	490	4,59
448	490 - 491	С3-75"З"
ореншур	491	4,59
449	491 - 492	С3-75"З"
ореншур	492	4,59
450	492 - 493	С3-75"З"
ореншур	493	4,59
451	493 - 494	С3-75"З"
ореншур	494	4,59
452	494 - 495	С3-75"З"
ореншур	495	4,59
453	495 - 496	С3-75"З"
ореншур	496	4,59
454	496 - 497	С3-75"З"
ореншур	497	4,59
455	497 - 498	С3-75"З"
ореншур	498	4,59
456	498 - 499	С3-75"З"
ореншур	499	4,59
457	499 - 500	С3-75"З"
ореншур	500	4,59
458	500 - 501	С3-75"З"
ореншур	501	4,59
459	501 - 502	С3-75"З"
ореншур	502	4,59
460	502 - 503	С3-75"З"
ореншур	503	4,59
461	503 - 504	С3-75"З"
ореншур	504	4,59
462	504 - 505	С3-75"З"
ореншур	505	4,59
463	505 - 506	С3-75"З"
ореншур	506	4,59
464	506 - 507	С3-75"З"
ореншур	507	4,59
465	507 - 508	С3-75"З"
ореншур	508	4,59
466	508 - 509	С3-75"З"
ореншур	509	4,59
467	509 - 510	С3-75"З"
ореншур	510	4,59
468	510 - 511	С3-75"З"
ореншур	511	4,59
469	511 - 512	С3-75"З"
ореншур	512	4,59
470	512 - 513	С3-75"З"
ореншур	513	4,59
471	513 - 514	С3-75"З"
ореншур	514	4,59
472	514 - 515	С3-75"З"
ореншур	515	4,59
473	515 - 516	С3-75"З"
ореншур	516	4,59
474	516 - 517	С3-75"З"
ореншур	517	4,59
475	517 - 518	С3-75"З"
ореншур	518	4,59
476	518 - 519	С3-75"З"
ореншур	519	4,59
477	519 - 520	С3-75"З"
ореншур	520	4,59
478	520 - 521	С3-75"З"
ореншур	521	4,59
479	521 - 522	С3-75"З"
ореншур	522	4,59
480	522 - 523	С3-75"З"
ореншур	523	4,59
481	523 - 524	С3-75"З"
ореншур	524	4,59
482	524 - 525	С3-75"З"
ореншур	525	4,59
483	525 - 526	С3-75"З"
ореншур	526	4,59
484	526 - 527	С3-75"З"
ореншур	527	4,59
485	527 - 528	С3-75"З"
ореншур	528	4,59
486	528 - 529	С3-75"З"
ореншур	529	4,59
487	529 - 530	С3-75"З"
ореншур	530	4,59
488	530 - 531	С3-75"З"
ореншур	531	4,59
489	531 - 532	С3-75"З"
ореншур	532	4,59
490	532 - 533	С3-75"З"
ореншур	533	4,59
491	533 - 534	С3-75"З"
ореншур	534	4,59
492	534 - 535	С3-75"З"
ореншур	535	4,59
493	535 - 536	С3-75"З"
ореншур	536	4,59
494	536 - 537	С3-75"З"
ореншур	537	4,59
495	537 - 538	С3-75"З"
ореншур	538	4,59
496	538 - 539	С3-75"З"
ореншур	539	4,59
497	539 - 540	С3-75"З"
ореншур	540	4,59
498	540 - 541	С3-75"З"
ореншур	541	4,59
499	541 - 542	С3-75"З"
ореншур	542	4,59
500	542 - 543	С3-75"З"
ореншур	543	4,59
501	543 - 544	С3-75"З"
ореншур	544	4,59
502	544 - 545	С3-75"З"
ореншур	545	4,59
503	545 - 546	С3-75"З"
ореншур	546	4,59
504	546 - 547	С3-75"З"
ореншур	547	4,59
505	547 - 548	С3-75"З"
ореншур	548	4,59
506	548 - 549	С3-75"З"
ореншур	549	4,59
507	549 - 550	С3-75"З"
ореншур	550	4,59
508	550 - 551	С3-75"З"
ореншур	551	4,59
509	551 - 552	С3-75"З"
ореншур	552	4,59
510	552 - 553	С3-75"З"
ореншур	553	4,59
511	553 - 554	С3-75"З"
ореншур	554	4,59
512	554 - 555	С3-75"З"
ореншур	555	4,59
513	555 - 556	С3-75"З"
ореншур	556	4,59
514	556 - 557	С3-75"З"
ореншур	557	4,59
515	557 - 558	С3-75"З"
ореншур	558	4,59
516	558 - 559	С3-75"З"
ореншур	559	4,59
517	559 - 560	С3-75"З"
ореншур	560	4,59
518	560 - 561	С3-75"З"
ореншур	561	4,59
519	561 - 562	С3-75"З"
ореншур	562	4,59
520	562 - 563	С3-75"З"
ореншур	563	4,59
521	563 - 564	С3-75"З"
ореншур	564	4,59
522	564 - 565	С3-75"З"
ореншур	565	4,59
523	565 - 566	С3-75"З"
ореншур	566	4,59
524	566 - 567	С3-75"З"
ореншур	567	4,59
525	567 - 568	С3-75"З"
ореншур	568	4,59
526	568 - 569	С3-75"З"
ореншур	569	4,59
527	569 - 570	С3-75"З"
ореншур	570	4,59
528	570 - 571	С3-75"З"
ореншур	571	4,59
529	571 - 572	С3-75"З"
ореншур	572	4,59
530	572 - 573	С3-75"З"
ореншур	573	4,59
531	573 - 574	С3-75"З"
ореншур	574	4,59
532	574 - 575	С3-75"З"
ореншур	575	4,59
533	575 - 576	С3-75"З"
ореншур	576	4,59
534	576 - 577	С3-75"З"
ореншур	577	4,59
535	577 - 578	С3-75"З"
ореншур	578	4,59
536	578 - 579	С3-75"З"
ореншур	579	4,59
537	579 - 580	С3-75"З"
ореншур	580	4,59
538	580 - 581	С3-75"З"
ореншур	581	4,59
539	581 - 582	С3-75"З"
ореншур	582	4,59
540	582 - 583	С3-75"З"
ореншур	583	4,59
541	583 - 584	С3-75"З"
ореншур	584	4,59
542	584 - 585	С3-75"З"
ореншур	585	4,59
543	585 - 586	С3-75"З"
ореншур	586	4,59
544	586 - 587	С3-75"З"
ореншур	587	4,59
545	587 - 588	

ДАННЫЕ ИНСТРУМЕНТАЛЬНОЙ СЪЕМКИ ГРАНИЦ УЧАСТКА

15:0000000022:391(128) - 0,002673 га			
№ п/п	№МР	Рубльи	Длина
орендер	п/п	линей	линей, м
524	525	03:26:35'	4,9,01
525	526	08:43:53'	12,20
526	527	08:25:55'	2,19
527	528	03:43:53'	12,20
528	529	08:25:55'	2,19
15:0000000022:391(129) - 0,002678 га			
№ п/п	№МР	Рубльи	Длина
орендер	п/п	линей	линей, м
529	530	03:25:44'	4,7,71
530	531	08:44:49'	12,24
531	532	03:25:40'	2,19
532	533	03:44:49'	12,24
533	534	08:25:40'	2,19
15:0000000022:391(130) - 0,002648 га			
№ п/п	№МР	Рубльи	Длина
орендер	п/п	линей	линей, м
534	535	03:25:32'	4,7,74
535	536	08:43:30'	12,06
536	537	03:25:24'	2,19
537	538	03:43:31'	12,09
538	539	08:26:09'	2,20
15:0000000022:391(131) - 0,002659 га			
№ п/п	№МР	Рубльи	Длина
орендер	п/п	линей	линей, м
539	540	03:25:44'	4,7,92
540	541	08:44:49'	12,31
541	542	03:25:37'	2,19
542	543	03:44:49'	12,32
543	544	08:26:09'	2,20
15:0000000022:391(132) - 0,002693 га			
№ п/п	№МР	Рубльи	Длина
орендер	п/п	линей	линей, м
544	545	03:25:57'	4,7,68
545	546	08:43:30'	12,24
546	547	03:25:38'	2,20
547	548	03:43:31'	12,29
548	549	08:26:48'	2,20
15:0000000022:391(134) - 0,002695 га			
№ п/п	№МР	Рубльи	Длина
орендер	п/п	линей	линей, м
549	550	03:26:34'	4,8,60
550	551	08:43:30'	12,25
551	552	03:25:52'	2,20
552	553	03:43:31'	12,25
553	554	08:26:48'	2,20
15:0000000022:391(135) - 0,002693 га			
№ п/п	№МР	Рубльи	Длина
орендер	п/п	линей	линей, м
554	555	03:25:47'	4,7,85
555	556	08:44:49'	12,38
556	557	03:27:09'	2,19
557	558	03:44:49'	12,21
558	559	08:26:48'	2,19
15:0000000022:391(136) - 0,003333 га			
№ п/п	№МР	Рубльи	Длина
орендер	п/п	линей	линей, м
559	560	03:26:49'	4,7,85
560	561	08:44:49'	12,38
561	562	03:27:09'	2,19
562	563	03:44:49'	12,21
563	564	08:26:48'	2,19
15:0000000022:391(137) - 0,002689 га			
№ п/п	№МР	Рубльи	Длина
орендер	п/п	линей	линей, м
564	565	03:27:09'	4,8,04
565	566	08:43:30'	12,25
566	567	03:27:09'	2,20
567	568	03:43:31'	12,25
568	569	08:26:48'	2,20

15:0000000022:391(138) - 0,002696 га			
№ п/п	№МР	Рубльи	Длина
орендер	п/п	линей	линей, м
569	570	03:25:48'	4,7,60
570	571	08:44:49'	12,35
571	572	03:26:55'	2,19
572	573	03:44:49'	12,27
573	574	08:26:48'	2,19
15:0000000022:391(139) - 0,002665 га			
№ п/п	№МР	Рубльи	Длина
орендер	п/п	линей	линей, м
574	575	03:26:15'	4,6,98
575	576	08:43:30'	12,14
576	577	03:27:09'	2,19
577	578	03:44:49'	12,18
578	579	08:26:48'	2,20
15:0000000022:391(140) - 0,002689 га			
№ п/п	№МР	Рубльи	Длина
орендер	п/п	линей	линей, м
579	580	03:27:09'	4,3,31
580	581	08:46:28'	2,20
581	582	03:23:43'	7,21
582	583	03:43:31'	2,21
583	584	08:26:48'	2,20
15:0000000022:391(141) - 0,002710 га			
№ п/п	№МР	Рубльи	Длина
орендер	п/п	линей	линей, м
584	585	03:23:43'	4,98
585	586	08:43:30'	12,83
586	587	03:27:09'	7,11
587	588	03:43:31'	2,20
588	589	08:26:48'	2,20
15:0000000022:391(142) - 0,002253 га			
№ п/п	№МР	Рубльи	Длина
орендер	п/п	линей	линей, м
589	590	08:20:57'	5,9,25
590	591	08:40:32'	10,29
591	592	08:19:46'	2,19
592	593	03:20:24'	10,28
593	594	08:20:57'	2,19
15:0000000022:391(143) - 0,002681 га			
№ п/п	№МР	Рубльи	Длина
орендер	п/п	линей	линей, м
594	595	03:20:00'	2,19
595	596	08:19:46'	5,3,14
596	597	08:20:57'	12,22
597	598	03:20:24'	2,19
598	599	08:22:44'	12,21
15:0000000022:391(144) - 0,002692 га			
№ п/п	№МР	Рубльи	Длина
орендер	п/п	линей	линей, м
599	600	03:22:09'	2,20
600	601	08:43:30'	12,20
601	602	03:27:09'	2,20
602	603	08:43:30'	2,21
15:0000000022:391(145) - 0,002664 га			
№ п/п	№МР	Рубльи	Длина
орендер	п/п	линей	линей, м
603	604	03:20:24'	2,21
604	605	08:20:57'	5,3,66
605	606	03:20:24'	12,14
606	607	08:20:57'	2,19
15:0000000022:391(146) - 0,002660 га			
№ п/п	№МР	Рубльи	Длина
орендер	п/п	линей	линей, м
607	608	03:20:24'	2,20
608	609	08:20:57'	5,3,14
609	610	03:20:24'	12,14
610	611	08:20:57'	2,19
15:0000000022:391(147) - 0,002664 га			
№ п/п	№МР	Рубльи	Длина
орендер	п/п	линей	линей, м
611	612	03:19:46'	2,20
612	613	08:19:46'	5,1,45
613	614	03:19:46'	12,07
614	615	08:22:44'	2,20
615	616	03:19:46'	12,12

15:0000000022:391(148) - 0,002669 га			
№ п/п	№МР	Рубльи	Длина
орендер	п/п	линей	линей, м
616	617	03:19:46'	51,82
617	618	08:19:46'	12,22
618	619	03:19:46'	2,20
619	620	08:19:46'	12,22
620	621	03:19:46'	2,20
15:0000000022:391(149) - 0,002666 га			
№ п/п	№МР	Рубльи	Длина
орендер	п/п	линей	линей, м
621	622	03:19:46'	53,48
622	623	08:20:57'	12,16
623	624	03:19:46'	2,19
624	625	03:19:46'	12,16
625	626	03:19:46'	2,19
15:0000000022:391(150) - 0,002645 га			
№ п/п	№МР	Рубльи	Длина
орендер	п/п	линей	линей, м
626	627	03:19:46'	51,85
627	628	08:20:57'	12,16
628	629	03:19:46'	2,19
629	630	03:19:46'	12,16
630	631	03:19:46'	2,20

15:0000000022:391(151) - 0,002685 га			
№ п/п	№МР	Рубльи	Длина
орендер	п/п	линей	линей, м
631	632	08:20:57'	4,9,37
632	633	08:19:46'	12,22
633	634	03:20:24'	2,20
634	635	03:20:24'	12,22
635	636	03:20:24'	2,19
15:0000000022:391(152) - 0,002678 га			
№ п/п	№МР	Рубльи	Длина
орендер	п/п	линей	линей, м
636	637	03:20:24'	54,42
637	638	08:20:57'	12,16
638	639	03:20:24'	2,19
15:0000000022:391(153) - 0,002657 га			
№ п/п	№МР	Рубльи	Длина
орендер	п/п	линей	линей, м
639	640	03:20:24'	50,64
640	641	08:20:57'	12,16
641	642	03:20:24'	2,20
642	643	03:20:24'	10,15
643	644	03:20:24'	2,19
15:0000000022:391(154) - 0,002275 га			
№ п/п	№МР	Рубльи	Длина
орендер	п/п	линей	линей, м
644	645	03:20:24'	53,37
645	646	08:20:57'	10,17
646	647	03:20:24'	2,19
15:0000000022:391(155) - 0,002657 га			
№ п/п	№МР	Рубльи	Длина
орендер	п/п	линей	линей, м
647	648	03:20:24'	57,99
648	649	08:20:57'	12,16
649	650	03:20:24'	2,20
650	651	03:20:24'	12,11
651	652	03:20:24'	2,19
15:0000000022:391(156) - 0,002689 га			
№ п/п	№МР	Рубльи	Длина
орендер	п/п	линей	линей, м
652	653	03:20:24'	51,83
653	654	08:20:57'	12,32
654	655	03:20:24'	2,19
655	656	03:20:24'	12,32
656	657	03:20:24'	2,19

ДАННЫЕ ИНСТРУМЕНТАЛЬНОЙ СЪЕМКИ ГРАНИЦ УЧАСТКА

115-0000000-22-39(17) - 0.000486 га			
№ пп	№№ точек	Рубежи линий	Длина линий, м
ореншпур	676 - 697	08-37-33'	28,49
697	698 - 699	СВ-58-33'	2,20
698	699 - 699	08-31-35'	2,20
699	699 - 700	03-58-33'	2,20
700	700 - 697	СЗ-31-35'	2,20
115-0000000-22-39(17) - 0.000486 га			
ореншпур	700 - 701	08-30-36'	4,567
701	701 - 702	СВ-58-33'	2,20
702	702 - 703	08-31-27'	2,20
703	703 - 704	03-58-25'	2,20
704	704 - 701	СЗ-31-27'	2,20
115-0000000-22-39(17) - 0.000483 га			
ореншпур	704 - 705	08-30-59'	4,567
705	705 - 706	СВ-58-33'	2,20
706	706 - 707	08-31-35'	2,20
707	707 - 708	03-58-25'	2,20
708	708 - 705	СЗ-31-19'	2,20
115-0000000-22-39(17) - 0.000484 га			
ореншпур	708 - 709	08-31-17'	39,29
709	709 - 710	СВ-58-25'	2,20
710	710 - 711	08-31-35'	2,20
711	711 - 712	03-58-25'	2,20
712	712 - 709	СЗ-31-35'	2,20
115-0000000-22-39(17) - 0.000484 га			
ореншпур	712 - 713	08-31-36'	4,870
713	713 - 714	СВ-58-25'	2,20
714	714 - 715	08-31-27'	2,20
715	715 - 716	03-58-25'	2,20
716	716 - 713	СЗ-31-27'	2,20
115-0000000-22-39(17) - 0.000483 га			
ореншпур	716 - 717	08-31-26'	4,302
717	717 - 718	СВ-58-11'	2,20
718	718 - 719	08-31-27'	2,20
719	719 - 720	03-58-25'	2,20
720	720 - 717	СЗ-31-35'	2,20
115-0000000-22-39(17) - 0.001914 га			
ореншпур	720 - 721	08-31-58'	38,52
721	721 - 722	СВ-64-29'	2,21
722	722 - 723	08-24-56'	6,62
723	723 - 715	03-65-32,7'	0,54
724	715 - 716	СЗ-70-14'	2,35
724	716 - 721	СЗ-25-04'	4,93
115-0000000-22-39(17) - 0.000486 га			
ореншпур	725 - 716	08-70-14'	2,35
716	715 - 714	03-65-32,7'	1,66
727	724 - 716	СЗ-25-04'	1,64
115-0000000-22-39(17) - 0.001649 га			
ореншпур	724 - 725	08-27-9'	5,46
725	725 - 726	СВ-59-56'	3,59
726	726 - 727	08-30-4'	4,31
727	727 - 728	03-59-56'	3,59
728	728 - 725	СЗ-30-4'	4,31
115-0000000-22-39(17) - 0.000488 га			
ореншпур	726 - 729	СВ-16-42'	21,89
729	729 - 730	СЗ-78-47'	2,21
730	730 - 731	СВ-11-6'	2,20
731	731 - 732	08-79-3'	2,21
732	732 - 729	03-11-6'	2,21

115-0000000-22-39(17) - 0.000486 га			
№ пп	№№ точек	Рубежи линий	Длина линий, м
ореншпур	732 - 733	СВ-12-6'	4,073
733	733 - 734	СЗ-77-59'	2,21
734	734 - 735	08-12-5'	2,20
735	735 - 736	08-78-14'	2,21
736	736 - 733	03-12-1'	2,21
115-0000000-22-39(17) - 0.000484 га			
ореншпур	736 - 737	СВ-11-53'	35,08
737	737 - 738	СЗ-75-16'	2,20
738	738 - 739	СВ-14-48'	6,23
739	739 - 740	СЗ-67-47'	6,22
740	740 - 741	СВ-27-58'	2,20
741	741 - 742	08-67-48'	7,98
742	742 - 737	03-14-51'	7,96
115-0000000-22-39(17) - 0.000479 га			
ореншпур	741 - 743	СЗ-60-29'	4,642
743	743 - 744	03-27-51'	2,18
744	744 - 745	СЗ-62-7'	2,20
745	745 - 746	СВ-28-5'	2,19
746	746 - 743	08-16-55'	2,19
115-0000000-22-39(17) - 0.000479 га			
ореншпур	746 - 747	СЗ-62-2'	53,44
747	747 - 748	03-32-9'	2,21
748	748 - 749	СЗ-57-58'	2,21
749	749 - 750	СВ-32-7'	2,21
750	750 - 747	08-57-58'	2,21
115-0000000-22-39(17) - 0.000479 га			
ореншпур	750 - 751	СЗ-48-48'	4,90
751	751 - 752	08-33-20'	2,20
752	752 - 753	СЗ-56-29'	7,24
753	753 - 754	СВ-33-28'	2,19
754	754 - 751	08-56-33'	7,24

115-0000000-22-39(17) - 0.000484 га			
№ пп	№№ точек	Рубежи линий	Длина линий, м
ореншпур	654 - 655	08-25-74'	4,937
655	655 - 656	СВ-56-34'	2,21
656	656 - 657	08-23-17'	5,08
657	657 - 658	СВ-69-6'	4,93
658	658 - 659	08-20-30'	2,20
659	659 - 660	03-69-7'	7,01
660	660 - 655	СЗ-23-32'	7,19
115-0000000-22-39(16) - 0.002710 га			
ореншпур	660 - 661	08-19-6'	55,00
661	661 - 662	СВ-63-35'	12,34
662	662 - 663	08-25-31'	2,21
663	663 - 664	03-63-35'	12,25
664	664 - 661	СЗ-27-51'	2,21
115-0000000-22-39(16) - 0.002671 га			
ореншпур	664 - 665	08-24-72'	52,59
665	665 - 666	СВ-62-57'	12,20
666	666 - 667	08-26-18'	2,20
667	667 - 668	03-62-58'	12,15
668	668 - 665	СЗ-27-44'	2,19
115-0000000-22-39(16) - 0.003076 га			
ореншпур	668 - 669	08-24-42'	51,58
669	669 - 670	СВ-62-61'	12,33
670	670 - 671	08-27-2'	2,20
671	671 - 672	03-62-55'	12,32
672	672 - 669	СЗ-27-23'	2,20
115-0000000-22-39(16) - 0.003076 га			
ореншпур	672 - 673	08-33-38'	4,826
673	673 - 674	08-24-47'	8,36
674	674 - 675	03-65-51'	8,36
675	675 - 676	СЗ-23-52'	2,21
676	676 - 677	СВ-66-15'	5,98
677	677 - 678	СЗ-25-14'	5,96
678	678 - 673	СВ-64-57'	2,20
115-0000000-22-39(16) - 0.002651 га			
ореншпур	678 - 679	03-62-32'	36,36
679	679 - 680	08-23-52'	12,08
680	680 - 681	03-65-21'	2,19
681	681 - 682	СЗ-23-52'	12,08
682	682 - 679	СВ-62-71'	2,19
115-0000000-22-39(16) - 0.003144 га			
ореншпур	682 - 683	03-55-43'	33,11
683	683 - 684	08-23-19'	2,19
684	684 - 685	03-66-19'	6,00
685	685 - 686	08-24-33'	5,99
686	686 - 687	03-65-18'	2,20
687	687 - 688	СЗ-24-38'	8,25
688	688 - 683	СВ-66-25'	8,25
115-0000000-22-39(16) - 0.002737 га			
ореншпур	688 - 689	СЗ-32-49'	20,92
689	689 - 690	СЗ-22-6'	2,20
690	690 - 691	СВ-68-25'	10,25
691	691 - 692	08-22-8'	2,20
692	692 - 689	03-68-25'	10,25
115-0000000-22-39(16) - 0.000484 га			
ореншпур	693 - 694	08-32-26'	6,60
694	694 - 695	СВ-58-25'	2,20
695	695 - 696	08-31-27'	2,20
696	696 - 693	СЗ-31-27'	2,20

115-0000000-22-39(17) - 0.000486 га			
№ пп	№№ точек	Рубежи линий	Длина линий, м
ореншпур	476 - 755	СЗ-79-12'	4,59
755	755 - 756	03-11-16'	2,20
756	756 - 757	СВ-78-14'	3,19
757	757 - 758	СВ-11-55'	2,23
758	758 - 755	08-77-46'	3,16
115-0000000-22-39(18) - 0.001185 га			
ореншпур	758 - 759	СЗ-78-31'	4,57
759	759 - 760	03-9-10'	2,20
760	760 - 761	СЗ-60-47'	5,20
761	761 - 762	СВ-9-10'	2,20
762	762 - 759	08-60-42'	5,20
115-0000000-22-39(18) - 0.001185 га			
ореншпур	762 - 763	СЗ-70-20'	2,20
763	763 - 764	03-11-54'	3,00
764	764 - 765	СЗ-78-6'	3,78
765	765 - 766	СВ-12-6'	3,01
766	766 - 763	08-78-4'	3,77
115-0000000-35/чл(11) - 0.000486 га			
ореншпур	3 - 767	08-34-33'	34,17
767	767 - 768	СВ-55-22'	2,20
768	768 - 769	08-34-47'	2,19
769	769 - 770	03-55-10'	2,20
770	770 - 767	СЗ-34-51'	2,21
115-0000000-35/чл(12) - 0.000486 га			
ореншпур	770 - 771	08-31-58'	26,26
771	771 - 772	СВ-11-16'	2,19
772	772 - 773	08-38-55'	6,21
773	773 - 774	03-50-56'	2,19
774	774 - 771	СЗ-38-56'	6,22

**Приложение №1/12 к договору аренды лесного  
участка №С0990530/75/18-А3 от 24.04.2018 г.  
ВЕДОМОСТЬ ПЛОЩАДЕЙ**

<b>ВЫНОСКА 1 (Лист 2)</b>			
№ п/п	Условный номер участка лесного фонда	Номер и дата договора аренды	Площадь, га
1	:22:3У1	-	0,024345
2	:35/чзц1	№ С0990530/91/08-А3 от 04.09.08 г.	0,001843
<b>ВСЕГО:</b>			0,026188
<b>в том числе:</b>			
1. площадь, испрашиваемая в аренду			0,024345
2. площадь, ранее учтенная			0,001843
<b>ВЫНОСКА 2 (Лист 3)</b>			
№ п/п	Условный номер участка лесного фонда	Номер и дата договора аренды	Площадь, га
1	:22:3У1	-	0,038425
2	:22:3У3	№ С0990530/47/09-А3 от _____ г.	0,001685
<b>ВСЕГО:</b>			0,040110
<b>в том числе:</b>			
1. площадь, испрашиваемая в аренду			0,038425
2. площадь, ранее учтенная			0,001685
<b>ВЫНОСКА 3 (Лист 4)</b>			
№ п/п	Условный номер участка лесного фонда	Номер и дата договора аренды	Площадь, га
1	:22:3У1	-	0,084813
2	:22:3У2	№ С0990530/76/16-А3 от 25.05.16 г.	0,002079
<b>ВСЕГО:</b>			0,086892
<b>в том числе:</b>			
1. площадь, испрашиваемая в аренду			0,084813
2. площадь, ранее учтенная			0,002079
<b>ВЫНОСКА 4 (Лист 5)</b>			
№ п/п	Условный номер участка лесного фонда	Номер и дата договора аренды	Площадь, га
1	:22:3У1	-	0,075294
<b>ВСЕГО:</b>			0,075294
<b>в том числе:</b>			
1. площадь, испрашиваемая в аренду			0,075294
<b>ВЫНОСКА 5 (Лист 5)</b>			
№ п/п	Условный номер участка лесного фонда	Номер и дата договора аренды	Площадь, га
1	:22:3У1	-	0,044665
<b>ВСЕГО:</b>			0,044665
<b>в том числе:</b>			
1. площадь, испрашиваемая в аренду			0,044665
<b>ИТОГО:</b>			0,2731
<b>в том числе:</b>			
1. площадь, испрашиваемая в аренду			0,2675
2. площадь, ранее учтенная			0,0056

Приложение №1/13 к договору аренды лесного  
участка №С0990530/75/18-А3 от 24.04.2018 г.

**Карточка координат точек и привязки отводимого объекта**

№ точки	СК63 Q5 усеченная		WGS 84	
	X (север)	Y (восток)	Широта	Долгота
1	2	3	4	5
11:15:0000000:22:3Y1(1) - 0,001228 га				
кв.ст.	395266,78	442122,01	N66° 44' 42.671"	E56° 59' 12.674"
1	393636,06	441549,94	N66° 43' 50.307"	E56° 58' 23.954"
2	393634,95	441550,53	N66° 43' 50.274"	E56° 58' 24.034"
3	393632,62	441549,26	N66° 43' 50.211"	E56° 58' 23.868"
4	393633,23	441548,94	N66° 43' 50.211"	E56° 58' 23.868"
5	393631,82	441545,64	N66° 43' 50.180"	E56° 58' 23.622"
6	393633,84	441544,78	N66° 43' 50.245"	E56° 58' 23.543"
1	393636,06	441549,94	N66° 43' 50.307"	E56° 58' 23.954"
11:15:0000000:22:3Y1(2) - 0,000483 га				
7	393621,44	441507,91	N66° 43' 49.843"	E56° 58' 20.507"
8	393619,35	441508,59	N66° 43' 49.778"	E56° 58' 20.587"
9	393618,67	441506,50	N66° 43' 49.779"	E56° 58' 20.423"
10	393620,76	441505,82	N66° 43' 49.844"	E56° 58' 20.344"
7	393621,44	441507,91	N66° 43' 49.843"	E56° 58' 20.507"
11:15:0000000:22:3Y1(3) - 0,000484 га				
11	393606,56	441462,23	N66° 43' 49.414"	E56° 58' 16.736"
12	393604,47	441462,91	N66° 43' 49.317"	E56° 58' 16.814"
13	393603,78	441460,82	N66° 43' 49.317"	E56° 58' 16.651"
14	393605,87	441460,14	N66° 43' 49.383"	E56° 58' 16.571"
11	393606,56	441462,23	N66° 43' 49.414"	E56° 58' 16.736"
11:15:0000000:22:3Y1(4) - 0,000484 га				
15	393595,31	441420,22	N66° 43' 49.047"	E56° 58' 13.293"
16	393593,18	441420,78	N66° 43' 48.982"	E56° 58' 13.372"
17	393592,62	441418,65	N66° 43' 48.983"	E56° 58' 13.209"
18	393594,74	441418,09	N66° 43' 49.048"	E56° 58' 13.130"
15	393595,31	441420,22	N66° 43' 49.047"	E56° 58' 13.293"
11:15:0000000:22:3Y1(5) - 0,000485 га				
19	393582,97	441374,12	N66° 43' 48.682"	E56° 58' 09.524"
20	393580,84	441374,68	N66° 43' 48.617"	E56° 58' 09.603"
21	393580,28	441372,55	N66° 43' 48.585"	E56° 58' 09.439"
22	393582,41	441371,99	N66° 43' 48.651"	E56° 58' 09.360"
19	393582,97	441374,12	N66° 43' 48.682"	E56° 58' 09.524"
11:15:0000000:22:3Y1(6) - 0,000484 га				
23	393571,50	441329,81	N66° 43' 48.348"	E56° 58' 05.920"
24	393569,37	441330,36	N66° 43' 48.251"	E56° 58' 05.916"
25	393568,82	441328,23	N66° 43' 48.252"	E56° 58' 05.753"
26	393570,95	441327,68	N66° 43' 48.317"	E56° 58' 05.755"
23	393571,50	441329,81	N66° 43' 48.348"	E56° 58' 05.920"
11:15:0000000:22:3Y1(7) - 0,000484 га				
27	393559,53	441286,02	N66° 43' 47.982"	E56° 58' 02.314"
28	393557,40	441286,58	N66° 43' 47.885"	E56° 58' 02.392"
29	393556,85	441284,45	N66° 43' 47.886"	E56° 58' 02.147"
30	393558,98	441283,89	N66° 43' 47.951"	E56° 58' 02.149"
27	393559,53	441286,02	N66° 43' 47.982"	E56° 58' 02.314"
11:15:0000000:22:3Y1(8) - 0,000484 га				
31	393547,87	441241,02	N66° 43' 47.616"	E56° 57' 58.626"

№ точки	СК63 Q5 усеченная		WGS 84	
	X (север)	Y (восток)	Широта	Долгота
1	2	3	4	5
32	393545,74	441241,57	N66° 43' 47.551"	E56° 57' 58.706"
33	393545,19	441239,44	N66° 43' 47.521"	E56° 57' 58.460"
34	393547,32	441238,89	N66° 43' 47.585"	E56° 57' 58.462"
31	393547,87	441241,02	N66° 43' 47.616"	E56° 57' 58.626"
11:15:0000000:22:3YI(9) - 0,000484 га				
35	393535,90	441196,79	N66° 43' 47.250"	E56° 57' 55.021"
36	393533,77	441197,34	N66° 43' 47.186"	E56° 57' 55.018"
37	393533,22	441195,21	N66° 43' 47.154"	E56° 57' 54.854"
38	393535,35	441194,66	N66° 43' 47.219"	E56° 57' 54.856"
35	393535,90	441196,79	N66° 43' 47.250"	E56° 57' 55.021"
11:15:0000000:22:3YI(10) - 0,000484 га				
39	393523,92	441152,36	N66° 43' 46.885"	E56° 57' 51.333"
40	393521,79	441152,91	N66° 43' 46.820"	E56° 57' 51.413"
41	393521,24	441150,78	N66° 43' 46.788"	E56° 57' 51.248"
42	393523,37	441150,23	N66° 43' 46.853"	E56° 57' 51.169"
39	393523,92	441152,36	N66° 43' 46.885"	E56° 57' 51.333"
11:15:0000000:22:3YI(11) - 0,001209 га				
43	393517,94	441130,10	N66° 43' 46.702"	E56° 57' 49.531"
44	393515,79	441130,57	N66° 43' 46.637"	E56° 57' 49.610"
45	393514,57	441125,22	N66° 43' 46.607"	E56° 57' 49.119"
46	393516,71	441124,73	N66° 43' 46.672"	E56° 57' 49.121"
43	393517,94	441130,10	N66° 43' 46.702"	E56° 57' 49.531"
11:15:0000000:22:3YI(12) - 0,000484 га				
47	393512,04	441107,46	N66° 43' 46.519"	E56° 57' 47.646"
48	393509,91	441108,01	N66° 43' 46.454"	E56° 57' 47.725"
49	393509,36	441105,88	N66° 43' 46.423"	E56° 57' 47.561"
50	393511,49	441105,33	N66° 43' 46.488"	E56° 57' 47.482"
47	393512,04	441107,46	N66° 43' 46.519"	E56° 57' 47.646"
11:15:0000000:22:3YI(13) - 0,000484 га				
51	393499,94	441063,25	N66° 43' 46.153"	E56° 57' 44.041"
52	393497,81	441063,80	N66° 43' 46.088"	E56° 57' 44.120"
53	393497,26	441061,67	N66° 43' 46.057"	E56° 57' 43.955"
54	393499,39	441061,12	N66° 43' 46.122"	E56° 57' 43.876"
51	393499,94	441063,25	N66° 43' 46.153"	E56° 57' 44.041"
11:15:0000000:22:3YI(14) - 0,000484 га				
55	393487,96	441018,77	N66° 43' 45.787"	E56° 57' 40.435"
56	393485,83	441019,32	N66° 43' 45.722"	E56° 57' 40.432"
57	393485,28	441017,19	N66° 43' 45.691"	E56° 57' 40.268"
58	393487,41	441016,64	N66° 43' 45.755"	E56° 57' 40.270"
55	393487,96	441018,77	N66° 43' 45.787"	E56° 57' 40.435"
11:15:0000000:22:3YI(15) - 0,000484 га				
59	393476,41	440974,22	N66° 43' 45.421"	E56° 57' 36.748"
60	393474,28	440974,77	N66° 43' 45.356"	E56° 57' 36.827"
61	393473,73	440972,64	N66° 43' 45.357"	E56° 57' 36.664"
62	393475,86	440972,09	N66° 43' 45.422"	E56° 57' 36.585"
59	393476,41	440974,22	N66° 43' 45.421"	E56° 57' 36.748"
11:15:0000000:22:3YI(16) - 0,000484 га				
63	393464,76	440929,82	N66° 43' 45.087"	E56° 57' 33.143"
64	393462,63	440930,37	N66° 43' 45.022"	E56° 57' 33.141"
65	393462,08	440928,24	N66° 43' 44.991"	E56° 57' 32.977"
66	393464,21	440927,69	N66° 43' 45.056"	E56° 57' 32.979"
63	393464,76	440929,82	N66° 43' 45.087"	E56° 57' 33.143"

№ точки	СК63 Q5 усеченная		WGS 84	
	X (север)	Y (восток)	Широта	Долгота
1	2	3	4	5
11:15:000000:22:3Y1(17) - 0,000484 га				
67	393452,79	440885,43	N66° 43' 44.721"	E56° 57' 29.456"
68	393450,66	440885,98	N66° 43' 44.656"	E56° 57' 29.535"
69	393450,11	440883,85	N66° 43' 44.625"	E56° 57' 29.371"
70	393452,24	440883,30	N66° 43' 44.690"	E56° 57' 29.292"
67	393452,79	440885,43	N66° 43' 44.721"	E56° 57' 29.456"
11:15:000000:22:3Y1(18) - 0,000484 га				
71	393441,10	440840,66	N66° 43' 44.355"	E56° 57' 25.851"
72	393438,97	440841,21	N66° 43' 44.290"	E56° 57' 25.848"
73	393438,42	440839,08	N66° 43' 44.259"	E56° 57' 25.684"
74	393440,55	440838,53	N66° 43' 44.356"	E56° 57' 25.688"
71	393441,10	440840,66	N66° 43' 44.355"	E56° 57' 25.851"
11:15:000000:22:3Y1(19) - 0,000484 га				
75	393429,16	440796,55	N66° 43' 43.989"	E56° 57' 22.245"
76	393427,03	440797,10	N66° 43' 43.924"	E56° 57' 22.243"
77	393426,48	440794,97	N66° 43' 43.893"	E56° 57' 22.079"
78	393428,61	440794,42	N66° 43' 43.990"	E56° 57' 22.001"
75	393429,16	440796,55	N66° 43' 43.989"	E56° 57' 22.245"
11:15:000000:22:3Y1(20) - 0,000484 га				
79	393417,28	440752,12	N66° 43' 43.623"	E56° 57' 18.558"
80	393415,15	440752,67	N66° 43' 43.558"	E56° 57' 18.638"
81	393414,60	440750,54	N66° 43' 43.559"	E56° 57' 18.474"
82	393416,73	440749,99	N66° 43' 43.624"	E56° 57' 18.395"
79	393417,28	440752,12	N66° 43' 43.623"	E56° 57' 18.558"
11:15:000000:22:3Y1(21) - 0,002282 га				
83	393409,98	440706,68	N66° 43' 43.418"	E56° 57' 14.877"
84	393405,72	440707,52	N66° 43' 43.289"	E56° 57' 14.954"
85	393406,58	440711,34	N66° 43' 43.320"	E56° 57' 15.200"
86	393404,44	440711,83	N66° 43' 43.222"	E56° 57' 15.278"
87	393403,07	440705,79	N66° 43' 43.193"	E56° 57' 14.787"
88	393409,56	440704,52	N66° 43' 43.419"	E56° 57' 14.714"
83	393409,98	440706,68	N66° 43' 43.418"	E56° 57' 14.877"
11:15:000000:22:3Y1(22) - 0,000486 га				
89	393428,03	440665,67	N66° 43' 44.019"	E56° 57' 11.553"
90	393426,12	440664,57	N66° 43' 43.955"	E56° 57' 11.469"
91	393427,22	440662,66	N66° 43' 43.988"	E56° 57' 11.307"
92	393429,13	440663,76	N66° 43' 44.052"	E56° 57' 11.391"
89	393428,03	440665,67	N66° 43' 44.019"	E56° 57' 11.553"
11:15:000000:22:3Y1(23) - 0,000485 га				
93	393451,32	440622,71	N66° 43' 44.782"	E56° 57' 08.071"
94	393449,42	440621,61	N66° 43' 44.718"	E56° 57' 07.987"
95	393450,52	440619,70	N66° 43' 44.783"	E56° 57' 07.826"
96	393452,43	440620,80	N66° 43' 44.815"	E56° 57' 07.909"
93	393451,32	440622,71	N66° 43' 44.782"	E56° 57' 08.071"
11:15:000000:22:3Y1(24) - 0,000484 га				
97	393568,56	440407,44	N66° 43' 48.693"	E56° 56' 50.584"
98	393566,65	440406,34	N66° 43' 48.629"	E56° 56' 50.500"
99	393567,75	440404,44	N66° 43' 48.662"	E56° 56' 50.338"
100	393569,66	440405,54	N66° 43' 48.726"	E56° 56' 50.504"
97	393568,56	440407,44	N66° 43' 48.693"	E56° 56' 50.584"
11:15:000000:22:3Y1(25) - 0,000484 га				
101	393592,04	440364,45	N66° 43' 49.456"	E56° 56' 47.102"



№ точки	СК63 Q5 усеченная		WGS 84	
	X (север)	Y (восток)	Широта	Долгота
1	2	3	4	5
102	393590,13	440363,35	N66° 43' 49.392"	E56° 56' 47.018"
103	393591,23	440361,45	N66° 43' 49.425"	E56° 56' 46.856"
104	393593,14	440362,55	N66° 43' 49.488"	E56° 56' 47.021"
101	393592,04	440364,45	N66° 43' 49.456"	E56° 56' 47.102"
11:15:000000:22:3Y1(26) - 0,001172 га				
105	393614,05	440324,10	N66° 43' 50.185"	E56° 56' 43.863"
106	393612,14	440323,00	N66° 43' 50.121"	E56° 56' 43.779"
107	393614,86	440318,43	N66° 43' 50.220"	E56° 56' 43.375"
108	393616,77	440319,53	N66° 43' 50.283"	E56° 56' 43.541"
105	393614,05	440324,10	N66° 43' 50.185"	E56° 56' 43.863"
11:15:000000:22:3Y1(27) - 0,000484 га				
109	393638,85	440278,59	N66° 43' 51.013"	E56° 56' 40.220"
110	393636,94	440277,49	N66° 43' 50.949"	E56° 56' 40.055"
111	393638,04	440275,59	N66° 43' 50.982"	E56° 56' 39.974"
112	393639,95	440276,69	N66° 43' 51.046"	E56° 56' 40.058"
109	393638,85	440278,59	N66° 43' 51.013"	E56° 56' 40.220"
11:15:000000:22:3Y1(28) - 0,000484 га				
113	393662,17	440235,58	N66° 43' 51.775"	E56° 56' 36.738"
114	393660,26	440234,48	N66° 43' 51.712"	E56° 56' 36.573"
115	393661,36	440232,58	N66° 43' 51.745"	E56° 56' 36.492"
116	393663,27	440233,68	N66° 43' 51.809"	E56° 56' 36.576"
113	393662,17	440235,58	N66° 43' 51.775"	E56° 56' 36.738"
11:15:000000:22:3Y1(29) - 0,000486 га				
117	393685,60	440192,36	N66° 43' 52.571"	E56° 56' 33.176"
118	393683,69	440191,26	N66° 43' 52.507"	E56° 56' 33.092"
119	393684,79	440189,35	N66° 43' 52.540"	E56° 56' 32.929"
120	393686,70	440190,45	N66° 43' 52.604"	E56° 56' 33.013"
117	393685,60	440192,36	N66° 43' 52.571"	E56° 56' 33.176"
11:15:000000:22:3Y1(30) - 0,000484 га				
121	393708,96	440149,49	N66° 43' 53.333"	E56° 56' 29.693"
122	393707,05	440148,39	N66° 43' 53.269"	E56° 56' 29.609"
123	393708,15	440146,49	N66° 43' 53.303"	E56° 56' 29.447"
124	393710,06	440147,59	N66° 43' 53.366"	E56° 56' 29.613"
121	393708,96	440149,49	N66° 43' 53.333"	E56° 56' 29.693"
11:15:000000:22:3Y1(31) - 0,000483 га				
125	393732,45	440106,54	N66° 43' 54.096"	E56° 56' 26.292"
126	393730,52	440105,48	N66° 43' 54.064"	E56° 56' 26.128"
127	393731,58	440103,56	N66° 43' 54.097"	E56° 56' 26.048"
128	393733,51	440104,62	N66° 43' 54.161"	E56° 56' 26.132"
125	393732,45	440106,54	N66° 43' 54.096"	E56° 56' 26.292"
11:15:000000:22:3Y1(32) - 0,000485 га				
129	393755,69	440063,39	N66° 43' 54.891"	E56° 56' 22.729"
130	393753,78	440062,29	N66° 43' 54.827"	E56° 56' 22.645"
131	393754,89	440060,38	N66° 43' 54.860"	E56° 56' 22.483"
132	393756,79	440061,48	N66° 43' 54.924"	E56° 56' 22.567"
129	393755,69	440063,39	N66° 43' 54.891"	E56° 56' 22.729"
11:15:000000:22:3Y1(33) - 0,000484 га				
133	393779,16	440020,37	N66° 43' 55.653"	E56° 56' 19.247"
134	393777,25	440019,27	N66° 43' 55.589"	E56° 56' 19.163"
135	393778,35	440017,37	N66° 43' 55.623"	E56° 56' 19.001"
136	393780,26	440018,47	N66° 43' 55.687"	E56° 56' 19.085"
133	393779,16	440020,37	N66° 43' 55.653"	E56° 56' 19.247"

№ точки	СК63 Q5 усеченная		WGS 84	
	X (север)	Y (восток)	Широта	Долгота
1	2	3	4	5
11:15:000000:22:3Y1(34) - 0,000482 га				
137	393802,56	439977,37	N66° 43' 56.448"	E56° 56' 15.766"
138	393800,66	439976,27	N66° 43' 56.384"	E56° 56' 15.682"
139	393801,76	439974,37	N66° 43' 56.417"	E56° 56' 15.520"
140	393803,66	439975,47	N66° 43' 56.481"	E56° 56' 15.603"
137	393802,56	439977,37	N66° 43' 56.448"	E56° 56' 15.766"
11:15:000000:22:3Y1(35) - 0,000484 га				
141	393826,10	439934,50	N66° 43' 57.210"	E56° 56' 12.365"
142	393824,20	439933,40	N66° 43' 57.147"	E56° 56' 12.199"
143	393825,30	439931,49	N66° 43' 57.180"	E56° 56' 12.037"
144	393827,20	439932,59	N66° 43' 57.243"	E56° 56' 12.202"
141	393826,10	439934,50	N66° 43' 57.210"	E56° 56' 12.365"
11:15:000000:22:3Y1(36) - 0,001511 га				
145	393847,31	439895,22	N66° 43' 57.907"	E56° 56' 09.124"
146	393845,48	439893,99	N66° 43' 57.843"	E56° 56' 09.040"
147	393849,26	439888,27	N66° 43' 57.975"	E56° 56' 08.555"
148	393851,09	439889,49	N66° 43' 58.039"	E56° 56' 08.639"
145	393847,31	439895,22	N66° 43' 57.907"	E56° 56' 09.124"
11:15:000000:22:3Y1(37) - 0,000484 га				
149	393873,17	439848,39	N66° 43' 58.768"	E56° 56' 05.319"
150	393871,27	439847,29	N66° 43' 58.704"	E56° 56' 05.235"
151	393872,37	439845,39	N66° 43' 58.737"	E56° 56' 05.073"
152	393874,28	439846,49	N66° 43' 58.801"	E56° 56' 05.157"
149	393873,17	439848,39	N66° 43' 58.768"	E56° 56' 05.319"
11:15:000000:22:3Y1(38) - 0,000484 га				
153	393896,54	439805,44	N66° 43' 59.563"	E56° 56' 01.837"
154	393894,63	439804,34	N66° 43' 59.499"	E56° 56' 01.753"
155	393895,74	439802,44	N66° 43' 59.532"	E56° 56' 01.591"
156	393897,64	439803,54	N66° 43' 59.595"	E56° 56' 01.757"
153	393896,54	439805,44	N66° 43' 59.563"	E56° 56' 01.837"
11:15:000000:22:3Y1(39) - 0,000484 га				
157	393920,02	439762,30	N66° 44' 00.325"	E56° 55' 58.354"
158	393918,12	439761,20	N66° 44' 00.261"	E56° 55' 58.270"
159	393919,22	439759,29	N66° 44' 00.294"	E56° 55' 58.108"
160	393921,12	439760,39	N66° 44' 00.358"	E56° 55' 58.192"
157	393920,02	439762,30	N66° 44' 00.325"	E56° 55' 58.354"
11:15:000000:22:3Y1(40) - 0,000484 га				
161	393943,60	439719,64	N66° 44' 01.119"	E56° 55' 54.954"
162	393941,70	439718,54	N66° 44' 01.055"	E56° 55' 54.870"
163	393942,80	439716,63	N66° 44' 01.088"	E56° 55' 54.708"
164	393944,70	439717,73	N66° 44' 01.153"	E56° 55' 54.792"
161	393943,60	439719,64	N66° 44' 01.119"	E56° 55' 54.954"
11:15:000000:22:3Y1(41) - 0,000486 га				
165	393966,80	439676,63	N66° 44' 01.882"	E56° 55' 51.471"
166	393964,89	439675,53	N66° 44' 01.818"	E56° 55' 51.387"
167	393965,99	439673,62	N66° 44' 01.851"	E56° 55' 51.225"
168	393967,90	439674,72	N66° 44' 01.915"	E56° 55' 51.309"
165	393966,80	439676,63	N66° 44' 01.882"	E56° 55' 51.471"
11:15:000000:22:3Y1(42) - 0,000485 га				
169	393990,65	439632,74	N66° 44' 02.677"	E56° 55' 47.907"
170	393988,75	439631,64	N66° 44' 02.613"	E56° 55' 47.823"
171	393989,85	439629,73	N66° 44' 02.646"	E56° 55' 47.661"

№ точки	СК63 Q5 усеченная		WGS 84	
	X (север)	Y (восток)	Широта	Долгота
1	2	3	4	5
172	393991,76	439630,83	N66° 44' 02.710"	E56° 55' 47.745"
169	393990,65	439632,74	N66° 44' 02.677"	E56° 55' 47.907"
11:15:0000000:22:3Y1(43) - 0,000484 га				
173	394015,42	439587,17	N66° 44' 03.473"	E56° 55' 44.181"
174	394013,52	439586,07	N66° 44' 03.441"	E56° 55' 44.098"
175	394014,62	439584,16	N66° 44' 03.474"	E56° 55' 43.936"
176	394016,52	439585,26	N66° 44' 03.538"	E56° 55' 44.020"
173	394015,42	439587,17	N66° 44' 03.473"	E56° 55' 44.181"
11:15:0000000:22:3Y1(44) - 0,001857 га				
177	394037,92	439546,34	N66° 44' 04.234"	E56° 55' 40.861"
178	394035,92	439545,44	N66° 44' 04.170"	E56° 55' 40.777"
179	394036,86	43943,34	N66° 44' 04.203"	E56° 55' 40.615"
180	394033,28	439541,27	N66° 44' 04.075"	E56° 55' 40.447"
181	394034,38	439539,36	N66° 44' 04.108"	E56° 55' 40.285"
182	394039,69	439542,43	N66° 44' 04.301"	E56° 55' 40.536"
177	394037,92	439546,34	N66° 44' 04.234"	E56° 55' 40.861"
11:15:0000000:22:3Y1(45) - 0,000484 га				
183	394053,38	439496,65	N66° 44' 04.741"	E56° 55' 36.878"
184	394051,28	439495,98	N66° 44' 04.677"	E56° 55' 36.794"
185	394051,95	439493,89	N66° 44' 04.710"	E56° 55' 36.632"
186	394054,05	439494,56	N66° 44' 04.774"	E56° 55' 36.716"
183	394053,38	439496,65	N66° 44' 04.741"	E56° 55' 36.878"
11:15:0000000:22:3Y1(46) - 0,000482 га				
187	394067,25	439448,73	N66° 44' 05.215"	E56° 55' 32.976"
188	394065,16	439448,06	N66° 44' 05.151"	E56° 55' 32.892"
189	394065,82	439445,97	N66° 44' 05.184"	E56° 55' 32.730"
190	394067,92	439446,64	N66° 44' 05.248"	E56° 55' 32.814"
187	394067,25	439448,73	N66° 44' 05.215"	E56° 55' 32.976"
11:15:0000000:22:3Y1(47) - 0,000484 га				
191	394081,57	439400,79	N66° 44' 05.721"	E56° 55' 29.075"
192	394079,48	439400,12	N66° 44' 05.625"	E56° 55' 28.990"
193	394080,15	439398,02	N66° 44' 05.658"	E56° 55' 28.828"
194	394082,24	439398,69	N66° 44' 05.722"	E56° 55' 28.912"
191	394081,57	439400,79	N66° 44' 05.721"	E56° 55' 29.075"
11:15:0000000:22:3Y1(48) - 0,002313 га				
195	394096,44	439352,56	N66° 44' 06.195"	E56° 55' 25.173"
196	394089,62	439351,69	N66° 44' 06.002"	E56° 55' 25.085"
197	394089,90	439349,51	N66° 44' 06.003"	E56° 55' 24.921"
198	394094,31	439350,07	N66° 44' 06.132"	E56° 55' 24.926"
199	394094,41	439346,43	N66° 44' 06.134"	E56° 55' 24.600"
200	394096,61	439346,49	N66° 44' 06.231"	E56° 55' 24.603"
195	394096,44	439352,56	N66° 44' 06.195"	E56° 55' 25.173"
11:15:0000000:22:3Y1(49) - 0,000484 га				
201	394100,77	439304,28	N66° 44' 06.379"	E56° 55' 21.179"
202	394098,57	439304,21	N66° 44' 06.315"	E56° 55' 21.177"
203	394098,63	439302,01	N66° 44' 06.316"	E56° 55' 21.013"
204	394100,83	439302,08	N66° 44' 06.380"	E56° 55' 21.016"
201	394100,77	439304,28	N66° 44' 06.379"	E56° 55' 21.179"
11:15:0000000:22:3Y1(50) - 0,000485 га				
205	394105,70	439256,65	N66° 44' 06.562"	E56° 55' 17.348"
206	394103,51	439256,39	N66° 44' 06.498"	E56° 55' 17.264"
207	394103,76	439254,21	N66° 44' 06.499"	E56° 55' 17.101"

№ точки	СК63 Q5 усеченная		WGS 84	
	X (север)	Y (восток)	Широта	Долгота
1	2	3	4	5
208	394105,95	439254,46	N66° 44' 06.564"	E56° 55' 17.103"
205	394105,70	439256,65	N66° 44' 06.562"	E56° 55' 17.348"
11:15:000000:22:3YI(51) - 0,000484 га				
209	394111,17	439208,74	N66° 44' 06.746"	E56° 55' 13.436"
210	394108,98	439208,48	N66° 44' 06.682"	E56° 55' 13.352"
211	394109,24	439206,30	N66° 44' 06.683"	E56° 55' 13.188"
212	394111,42	439206,55	N66° 44' 06.747"	E56° 55' 13.272"
209	394111,17	439208,74	N66° 44' 06.746"	E56° 55' 13.436"
11:15:000000:22:3YI(52) - 0,000484 га				
213	394116,05	439161,08	N66° 44' 06.929"	E56° 55' 09.523"
214	394113,86	439160,83	N66° 44' 06.865"	E56° 55' 09.521"
215	394114,11	439158,65	N66° 44' 06.866"	E56° 55' 09.357"
216	394116,30	439158,90	N66° 44' 06.930"	E56° 55' 09.360"
213	394116,05	439161,08	N66° 44' 06.929"	E56° 55' 09.523"
11:15:000000:22:3YI(53) - 0,000486 га				
217	394120,56	439113,23	N66° 44' 07.113"	E56° 55' 05.610"
218	394118,37	439112,98	N66° 44' 07.016"	E56° 55' 05.607"
219	394118,62	439110,79	N66° 44' 07.049"	E56° 55' 05.445"
220	394120,81	439111,04	N66° 44' 07.114"	E56° 55' 05.447"
217	394120,56	439113,23	N66° 44' 07.113"	E56° 55' 05.610"
11:15:000000:22:3YI(54) - 0,000483 га				
221	394125,25	439065,70	N66° 44' 07.263"	E56° 55' 01.778"
222	394123,07	439065,45	N66° 44' 07.199"	E56° 55' 01.694"
223	394123,32	439063,27	N66° 44' 07.200"	E56° 55' 01.531"
224	394125,51	439063,52	N66° 44' 07.296"	E56° 55' 01.616"
221	394125,25	439065,70	N66° 44' 07.263"	E56° 55' 01.778"
11:15:000000:22:3YI(55) - 0,000483 га				
225	394130,11	439018,22	N66° 44' 07.447"	E56° 54' 57.865"
226	394127,93	439017,97	N66° 44' 07.382"	E56° 54' 57.863"
227	394128,18	439015,78	N66° 44' 07.383"	E56° 54' 57.700"
228	394130,36	439016,04	N66° 44' 07.448"	E56° 54' 57.702"
225	394130,11	439018,22	N66° 44' 07.447"	E56° 54' 57.865"
11:15:000000:22:3YI(56) - 0,000486 га				
229	394134,63	438970,24	N66° 44' 07.630"	E56° 54' 53.953"
230	394132,44	438969,99	N66° 44' 07.533"	E56° 54' 53.949"
231	394132,69	438967,80	N66° 44' 07.566"	E56° 54' 53.787"
232	394134,88	438968,05	N66° 44' 07.631"	E56° 54' 53.789"
229	394134,63	438970,24	N66° 44' 07.630"	E56° 54' 53.953"
11:15:000000:22:3YI(57) - 0,000485 га				
233	394139,35	438922,41	N66° 44' 07.781"	E56° 54' 50.039"
234	394137,16	438922,15	N66° 44' 07.716"	E56° 54' 50.036"
235	394137,41	438919,97	N66° 44' 07.717"	E56° 54' 49.873"
236	394139,60	438920,22	N66° 44' 07.814"	E56° 54' 49.877"
233	394139,35	438922,41	N66° 44' 07.781"	E56° 54' 50.039"
11:15:000000:22:3YI(58) - 0,000484 га				
237	394143,66	438874,42	N66° 44' 07.964"	E56° 54' 46.126"
238	394141,47	438874,17	N66° 44' 07.867"	E56° 54' 46.123"
239	394141,72	438871,99	N66° 44' 07.901"	E56° 54' 45.960"
240	394143,91	438872,24	N66° 44' 07.965"	E56° 54' 45.963"
237	394143,66	438874,42	N66° 44' 07.964"	E56° 54' 46.126"
11:15:000000:22:3YI(59) - 0,000481 га				
241	394148,66	438825,58	N66° 44' 08.147"	E56° 54' 42.213"

№ точки	СК63 Q5 усеченная		WGS 84	
	X (север)	Y (восток)	Широта	Долгота
1	2	3	4	5
242	394146,48	438825,33	N66° 44' 08.051"	E56° 54' 42.128"
243	394146,73	438823,15	N66° 44' 08.084"	E56° 54' 41.966"
244	394148,91	438823,40	N66° 44' 08.149"	E56° 54' 41.968"
241	394148,66	438825,58	N66° 44' 08.147"	E56° 54' 42.213"
11:15:000000:22:3Y1(60) - 0,000484 га				
245	394153,28	438778,89	N66° 44' 08.298"	E56° 54' 38.381"
246	394151,09	438778,64	N66° 44' 08.233"	E56° 54' 38.379"
247	394151,34	438776,46	N66° 44' 08.235"	E56° 54' 38.134"
248	394153,53	438776,71	N66° 44' 08.331"	E56° 54' 38.219"
245	394153,28	438778,89	N66° 44' 08.298"	E56° 54' 38.381"
11:15:000000:22:3Y1(61) - 0,000486 га				
249	394157,88	438730,30	N66° 44' 08.481"	E56° 54' 34.387"
250	394155,68	438730,09	N66° 44' 08.417"	E56° 54' 34.384"
251	394155,89	438727,90	N66° 44' 08.418"	E56° 54' 34.221"
252	394158,08	438728,10	N66° 44' 08.482"	E56° 54' 34.223"
249	394157,88	438730,30	N66° 44' 08.481"	E56° 54' 34.387"
11:15:000000:22:3Y1(62) - 0,002374 га				
253	394166,52	438684,78	N66° 44' 08.792"	E56° 54' 30.723"
254	394162,36	438684,39	N66° 44' 08.631"	E56° 54' 30.636"
255	394161,96	438688,81	N66° 44' 08.629"	E56° 54' 31.044"
256	394159,77	438688,61	N66° 44' 08.565"	E56° 54' 31.042"
257	394160,38	438682,00	N66° 44' 08.568"	E56° 54' 30.470"
258	394166,72	438682,59	N66° 44' 08.793"	E56° 54' 30.560"
253	394166,52	438684,78	N66° 44' 08.792"	E56° 54' 30.723"
11:15:000000:22:3Y1(63) - 0,000484 га				
259	394190,34	438647,28	N66° 44' 09.552"	E56° 54' 27.647"
260	394188,60	438645,94	N66° 44' 09.520"	E56° 54' 27.565"
261	394189,95	438644,20	N66° 44' 09.553"	E56° 54' 27.403"
262	394191,69	438645,54	N66° 44' 09.617"	E56° 54' 27.568"
259	394190,34	438647,28	N66° 44' 09.552"	E56° 54' 27.647"
11:15:000000:22:3Y1(64) - 0,000485 га				
263	394220,35	438608,91	N66° 44' 10.538"	E56° 54' 24.580"
264	394218,61	438607,56	N66° 44' 10.506"	E56° 54' 24.497"
265	394219,96	438605,82	N66° 44' 10.539"	E56° 54' 24.335"
266	394221,70	438607,17	N66° 44' 10.603"	E56° 54' 24.419"
263	394220,35	438608,91	N66° 44' 10.538"	E56° 54' 24.580"
11:15:000000:22:3Y1(65) - 0,000484 га				
267	394249,81	438570,40	N66° 44' 11.523"	E56° 54' 21.430"
268	394248,07	438569,05	N66° 44' 11.459"	E56° 54' 21.346"
269	394249,41	438567,31	N66° 44' 11.493"	E56° 54' 21.184"
270	394251,15	438568,66	N66° 44' 11.556"	E56° 54' 21.349"
267	394249,81	438570,40	N66° 44' 11.523"	E56° 54' 21.430"
11:15:000000:22:3Y1(66) - 0,000485 га				
271	394277,47	438534,05	N66° 44' 12.411"	E56° 54' 18.522"
272	394275,73	438532,70	N66° 44' 12.379"	E56° 54' 18.439"
273	394277,08	438530,96	N66° 44' 12.413"	E56° 54' 18.277"
274	394278,82	438532,31	N66° 44' 12.477"	E56° 54' 18.361"
271	394277,47	438534,05	N66° 44' 12.411"	E56° 54' 18.522"
11:15:000000:22:3Y1(67) - 0,000485 га				
275	394309,39	438492,59	N66° 44' 13.463"	E56° 54' 15.211"
276	394307,65	438491,24	N66° 44' 13.431"	E56° 54' 15.047"
277	394309,00	438489,50	N66° 44' 13.464"	E56° 54' 14.966"

№ точки	СК63 Q5 усеченная		WGS 84	
	X (север)	Y (восток)	Широта	Долгота
1	2	3	4	5
278	394310,74	438490,85	N66° 44' 13.528"	E56° 54' 15.050"
275	394309,39	438492,59	N66° 44' 13.463"	E56° 54' 15.211"
11:15:000000:22:3YI(68) - 0,000485 га				
279	394339,31	438453,87	N66° 44' 14.449"	E56° 54' 12.061"
280	394337,57	438452,52	N66° 44' 14.417"	E56° 54' 11.978"
281	394338,92	438450,78	N66° 44' 14.450"	E56° 54' 11.816"
282	394340,66	438452,13	N66° 44' 14.514"	E56° 54' 11.900"
279	394339,31	438453,87	N66° 44' 14.449"	E56° 54' 12.061"
11:15:000000:22:3YI(69) - 0,000484 га				
283	394370,23	438413,80	N66° 44' 15.467"	E56° 54' 08.831"
284	394368,49	438412,46	N66° 44' 15.403"	E56° 54' 08.665"
285	394369,84	438410,72	N66° 44' 15.468"	E56° 54' 08.586"
286	394371,58	438412,06	N66° 44' 15.533"	E56° 54' 08.670"
283	394370,23	438413,80	N66° 44' 15.467"	E56° 54' 08.831"
11:15:000000:22:3YI(70) - 0,000485 га				
287	394399,51	438375,88	N66° 44' 16.453"	E56° 54' 05.762"
288	394397,77	438374,53	N66° 44' 16.388"	E56° 54' 05.679"
289	394399,12	438372,79	N66° 44' 16.422"	E56° 54' 05.516"
290	394400,86	438374,14	N66° 44' 16.486"	E56° 54' 05.600"
287	394399,51	438375,88	N66° 44' 16.453"	E56° 54' 05.762"
11:15:000000:22:3YI(71) - 0,000485 га				
291	394429,35	438337,21	N66° 44' 17.406"	E56° 54' 02.611"
292	394427,61	438335,86	N66° 44' 17.374"	E56° 54' 02.529"
293	394428,96	438334,12	N66° 44' 17.407"	E56° 54' 02.366"
294	394430,70	438335,47	N66° 44' 17.472"	E56° 54' 02.450"
291	394429,35	438337,21	N66° 44' 17.406"	E56° 54' 02.611"
11:15:000000:22:3YI(72) - 0,000485 га				
295	394459,13	438298,62	N66° 44' 18.392"	E56° 53' 59.543"
296	394457,39	438297,27	N66° 44' 18.328"	E56° 53' 59.377"
297	394458,74	438295,53	N66° 44' 18.393"	E56° 53' 59.298"
298	394460,48	438296,88	N66° 44' 18.425"	E56° 53' 59.381"
295	394459,13	438298,62	N66° 44' 18.392"	E56° 53' 59.543"
11:15:000000:22:3YI(73) - 0,000485 га				
299	394489,11	438259,21	N66° 44' 19.378"	E56° 53' 56.311"
300	394487,37	438257,86	N66° 44' 19.314"	E56° 53' 56.227"
301	394488,72	438256,12	N66° 44' 19.379"	E56° 53' 56.066"
302	394490,46	438257,47	N66° 44' 19.411"	E56° 53' 56.149"
299	394489,11	438259,21	N66° 44' 19.378"	E56° 53' 56.311"
11:15:000000:22:3YI(74) - 0,000485 га				
303	394518,25	438220,48	N66° 44' 20.331"	E56° 53' 53.160"
304	394516,51	438219,13	N66° 44' 20.300"	E56° 53' 53.077"
305	394517,85	438217,39	N66° 44' 20.333"	E56° 53' 52.915"
306	394519,59	438218,74	N66° 44' 20.396"	E56° 53' 53.080"
303	394518,25	438220,48	N66° 44' 20.331"	E56° 53' 53.160"
11:15:000000:22:3YI(75) - 0,000484 га				
307	394548,02	438181,45	N66° 44' 21.317"	E56° 53' 50.009"
308	394546,28	438180,10	N66° 44' 21.253"	E56° 53' 49.925"
309	394547,62	438178,36	N66° 44' 21.318"	E56° 53' 49.764"
310	394549,36	438179,71	N66° 44' 21.350"	E56° 53' 49.929"
307	394548,02	438181,45	N66° 44' 21.317"	E56° 53' 50.009"
11:15:000000:22:3YI(76) - 0,000485 га				
311	394576,68	438144,42	N66° 44' 22.270"	E56° 53' 47.021"

№ точки	СК63 Q5 усеченная		WGS 84	
	X (север)	Y (восток)	Широта	Долгота
1	2	3	4	5
312	394574,94	438143,07	N66° 44' 22.206"	E56° 53' 46.937"
313	394576,29	438141,33	N66° 44' 22.239"	E56° 53' 46.775"
314	394578,03	438142,68	N66° 44' 22.302"	E56° 53' 46.941"
311	394576,68	438144,42	N66° 44' 22.270"	E56° 53' 47.021"
11:15:0000000:22:3Y1(77) - 0,000484 ra				
315	394608,90	438102,07	N66° 44' 23.321"	E56° 53' 43.628"
316	394607,16	438100,72	N66° 44' 23.257"	E56° 53' 43.544"
317	394608,50	438098,98	N66° 44' 23.323"	E56° 53' 43.383"
318	394610,24	438100,33	N66° 44' 23.355"	E56° 53' 43.466"
315	394608,90	438102,07	N66° 44' 23.321"	E56° 53' 43.628"
11:15:0000000:22:3Y1(78) - 0,000485 ra				
319	394637,37	438064,72	N66° 44' 24.242"	E56° 53' 40.639"
320	394635,63	438063,37	N66° 44' 24.210"	E56° 53' 40.474"
321	394636,98	438061,63	N66° 44' 24.243"	E56° 53' 40.394"
322	394638,72	438062,98	N66° 44' 24.307"	E56° 53' 40.478"
319	394637,37	438064,72	N66° 44' 24.242"	E56° 53' 40.639"
11:15:0000000:22:3Y1(79) - 0,001294 ra				
323	394665,19	438028,21	N66° 44' 25.162"	E56° 53' 37.649"
324	394663,48	438026,81	N66° 44' 25.098"	E56° 53' 37.565"
325	394667,20	438022,29	N66° 44' 25.229"	E56° 53' 37.161"
326	394668,91	438023,69	N66° 44' 25.293"	E56° 53' 37.327"
323	394665,19	438028,21	N66° 44' 25.162"	E56° 53' 37.649"
11:15:0000000:22:3Y1(80) - 0,000485 ra				
327	394695,06	437989,34	N66° 44' 26.148"	E56° 53' 34.498"
328	394693,31	437987,99	N66° 44' 26.084"	E56° 53' 34.415"
329	394694,66	437986,25	N66° 44' 26.149"	E56° 53' 34.253"
330	394696,40	437987,60	N66° 44' 26.180"	E56° 53' 34.418"
327	394695,06	437989,34	N66° 44' 26.148"	E56° 53' 34.498"
11:15:0000000:22:3Y1(81) - 0,000482 ra				
331	394726,65	437948,26	N66° 44' 27.199"	E56° 53' 31.187"
332	394724,91	437946,92	N66° 44' 27.135"	E56° 53' 31.103"
333	394726,25	437945,18	N66° 44' 27.168"	E56° 53' 30.941"
334	394727,99	437946,52	N66° 44' 27.231"	E56° 53' 31.106"
331	394726,65	437948,26	N66° 44' 27.199"	E56° 53' 31.187"
11:15:0000000:22:3Y1(82) - 0,001598 ra				
335	394758,82	437909,95	N66° 44' 28.249"	E56° 53' 28.120"
336	394753,20	437905,33	N66° 44' 28.057"	E56° 53' 27.705"
337	394754,55	437903,59	N66° 44' 28.122"	E56° 53' 27.625"
338	394760,16	437908,21	N66° 44' 28.282"	E56° 53' 27.958"
335	394758,82	437909,95	N66° 44' 28.249"	E56° 53' 28.120"
11:15:0000000:22:3Y1(83) - 0,002259 ra				
339	394791,00	437870,82	N66° 44' 29.299"	E56° 53' 24.971"
340	394782,83	437864,59	N66° 44' 29.043"	E56° 53' 24.472"
341	394784,18	437862,85	N66° 44' 29.076"	E56° 53' 24.310"
342	394792,34	437869,08	N66° 44' 29.332"	E56° 53' 24.809"
339	394791,00	437870,82	N66° 44' 29.299"	E56° 53' 24.971"
11:15:0000000:22:3Y1(84) - 0,002047 ra				
343	394821,70	437829,47	N66° 44' 30.318"	E56° 53' 21.576"
344	394814,54	437823,51	N66° 44' 30.094"	E56° 53' 21.160"
345	394815,89	437821,77	N66° 44' 30.127"	E56° 53' 20.998"
346	394823,04	437827,73	N66° 44' 30.351"	E56° 53' 21.496"
343	394821,70	437829,47	N66° 44' 30.318"	E56° 53' 21.576"

№ точки	СК63 Q5 усеченная		WGS 84	
	X (север)	Y (восток)	Широта	Долгота
1	2	3	4	5
11:15:000000:22:3Y1(85) - 0,002061 га				
347	394847,79	437794,02	N66° 44' 31.173"	E56° 53' 18.747"
348	394840,30	437788,39	N66° 44' 30.917"	E56° 53' 18.249"
349	394841,64	437786,65	N66° 44' 30.982"	E56° 53' 18.169"
350	394849,14	437792,28	N66° 44' 31.206"	E56° 53' 18.585"
347	394847,79	437794,02	N66° 44' 31.173"	E56° 53' 18.747"
11:15:000000:22:3Y1(86) - 0,002461 га				
351	394879,70	437755,68	N66° 44' 32.222"	E56° 53' 15.680"
352	394870,80	437748,92	N66° 44' 31.935"	E56° 53' 15.099"
353	394872,15	437747,18	N66° 44' 31.968"	E56° 53' 14.936"
354	394881,05	437753,94	N66° 44' 32.256"	E56° 53' 15.518"
351	394879,70	437755,68	N66° 44' 32.222"	E56° 53' 15.680"
11:15:000000:22:3Y1(87) - 0,001607 га				
355	394908,43	437715,67	N66° 44' 33.144"	E56° 53' 12.445"
356	394902,45	437711,45	N66° 44' 32.952"	E56° 53' 12.030"
357	394903,74	437709,66	N66° 44' 33.017"	E56° 53' 11.951"
358	394909,67	437713,85	N66° 44' 33.209"	E56° 53' 12.284"
355	394908,43	437715,67	N66° 44' 33.144"	E56° 53' 12.445"
11:15:000000:22:3Y1(88) - 0,001361 га				
359	394933,51	437678,74	N66° 44' 33.999"	E56° 53' 09.453"
360	394931,85	437677,30	N66° 44' 33.936"	E56° 53' 09.287"
361	394935,93	437672,65	N66° 44' 34.067"	E56° 53' 08.965"
362	394937,59	437674,10	N66° 44' 34.131"	E56° 53' 09.049"
359	394933,51	437678,74	N66° 44' 33.999"	E56° 53' 09.453"
11:15:000000:22:3Y1(89) - 0,002453 га				
363	394968,81	437638,95	N66° 44' 35.147"	E56° 53' 06.226"
364	394959,71	437632,46	N66° 44' 34.859"	E56° 53' 05.644"
365	394961,05	437630,72	N66° 44' 34.892"	E56° 53' 05.563"
366	394970,15	437637,21	N66° 44' 35.180"	E56° 53' 06.063"
363	394968,81	437638,95	N66° 44' 35.147"	E56° 53' 06.226"
11:15:000000:22:3Y1(90) - 0,002692 га				
367	394999,31	437600,76	N66° 44' 36.132"	E56° 53' 03.156"
368	394989,74	437593,08	N66° 44' 35.845"	E56° 53' 02.493"
369	394991,13	437591,38	N66° 44' 35.878"	E56° 53' 02.330"
370	395000,66	437599,02	N66° 44' 36.197"	E56° 53' 02.995"
367	394999,31	437600,76	N66° 44' 36.132"	E56° 53' 03.156"
11:15:000000:22:3Y1(91) - 0,002672 га				
371	395028,65	437562,24	N66° 44' 37.117"	E56° 53' 00.004"
372	395019,70	437554,05	N66° 44' 36.830"	E56° 52' 59.341"
373	395021,19	437552,44	N66° 44' 36.864"	E56° 52' 59.179"
374	395030,17	437560,64	N66° 44' 37.150"	E56° 52' 59.924"
371	395028,65	437562,24	N66° 44' 37.117"	E56° 53' 00.004"
11:15:000000:22:3Y1(92) - 0,002242 га				
375	395058,49	437523,42	N66° 44' 38.071"	E56° 52' 56.852"
376	395050,23	437517,51	N66° 44' 37.815"	E56° 52' 56.435"
377	395051,45	437515,68	N66° 44' 37.848"	E56° 52' 56.272"
378	395059,78	437521,64	N66° 44' 38.136"	E56° 52' 56.772"
375	395058,49	437523,42	N66° 44' 38.071"	E56° 52' 56.852"
11:15:000000:22:3Y1(93) - 0,002265 га				
379	395088,74	437483,55	N66° 44' 39.088"	E56° 52' 53.701"
380	395080,45	437477,38	N66° 44' 38.801"	E56° 52' 53.120"
381	395081,82	437475,65	N66° 44' 38.866"	E56° 52' 53.040"



№ точки	СК63 Q5 усеченная		WGS 84	
	X (север)	Y (восток)	Широта	Долгота
1	2	3	4	5
382	395090,02	437481,76	N66° 44' 39.122"	E56° 52' 53.539"
379	395088,74	437483,55	N66° 44' 39.088"	E56° 52' 53.701"
11:15:0000000:22:3Y1(94) - 0,002893 га				
383	395111,31	437448,17	N66° 44' 39.814"	E56° 52' 50.786"
384	395109,56	437446,84	N66° 44' 39.782"	E56° 52' 50.703"
385	395112,49	437442,96	N66° 44' 39.849"	E56° 52' 50.379"
386	395107,51	437439,90	N66° 44' 39.721"	E56° 52' 50.129"
387	395108,66	437438,02	N66° 44' 39.754"	E56° 52' 49.967"
388	395115,71	437442,35	N66° 44' 39.978"	E56° 52' 50.301"
383	395111,31	437448,17	N66° 44' 39.814"	E56° 52' 50.786"
11:15:0000000:22:3Y1(95) - 0,002452 га				
389	395138,08	437399,41	N66° 44' 40.707"	E56° 52' 46.814"
390	395128,14	437394,53	N66° 44' 40.386"	E56° 52' 46.476"
391	395129,05	437392,52	N66° 44' 40.419"	E56° 52' 46.314"
392	395139,11	437397,47	N66° 44' 40.740"	E56° 52' 46.652"
389	395138,08	437399,41	N66° 44' 40.707"	E56° 52' 46.814"
11:15:0000000:22:3Y1(96) - 0,002483 га				
393	395160,21	437356,09	N66° 44' 41.436"	E56° 52' 43.327"
394	395149,91	437351,44	N66° 44' 41.116"	E56° 52' 42.908"
395	395150,82	437349,44	N66° 44' 41.149"	E56° 52' 42.745"
396	395161,12	437354,09	N66° 44' 41.469"	E56° 52' 43.165"
393	395160,21	437356,09	N66° 44' 41.436"	E56° 52' 43.327"
11:15:0000000:22:3Y1(97) - 0,000484 га				
397	395176,64	437307,58	N66° 44' 42.006"	E56° 52' 39.426"
398	395174,63	437306,67	N66° 44' 41.942"	E56° 52' 39.342"
399	395175,55	437304,67	N66° 44' 41.975"	E56° 52' 39.180"
400	395177,55	437305,58	N66° 44' 42.039"	E56° 52' 39.263"
397	395176,64	437307,58	N66° 44' 42.006"	E56° 52' 39.426"
11:15:0000000:22:3Y1(98) - 0,001996 га				
401	395200,86	437261,26	N66° 44' 42.801"	E56° 52' 35.614"
402	395195,22	437262,64	N66° 44' 42.607"	E56° 52' 35.771"
403	395192,52	437258,69	N66° 44' 42.544"	E56° 52' 35.442"
404	395194,34	437257,45	N66° 44' 42.577"	E56° 52' 35.279"
405	395196,17	437260,14	N66° 44' 42.640"	E56° 52' 35.527"
406	395200,34	437259,12	N66° 44' 42.770"	E56° 52' 35.449"
401	395200,86	437261,26	N66° 44' 42.801"	E56° 52' 35.614"
11:15:0000000:22:3Y1(99) - 0,002479 га				
407	395212,12	437218,02	N66° 44' 43.175"	E56° 52' 32.114"
408	395201,13	437215,34	N66° 44' 42.821"	E56° 52' 31.857"
409	395201,70	437213,21	N66° 44' 42.854"	E56° 52' 31.695"
410	395212,63	437215,89	N66° 44' 43.208"	E56° 52' 31.952"
407	395212,12	437218,02	N66° 44' 43.175"	E56° 52' 32.114"
11:15:0000000:22:3Y1(100) - 0,002259 га				
411	395224,43	437172,42	N66° 44' 43.582"	E56° 52' 28.371"
412	395214,51	437169,78	N66° 44' 43.293"	E56° 52' 28.197"
413	395215,08	437167,65	N66° 44' 43.294"	E56° 52' 28.034"
414	395225,00	437170,30	N66° 44' 43.616"	E56° 52' 28.208"
411	395224,43	437172,42	N66° 44' 43.582"	E56° 52' 28.371"
11:15:0000000:22:3Y1(101) - 0,002484 га				
415	395237,28	437125,46	N66° 44' 44.022"	E56° 52' 24.547"
416	395226,32	437122,75	N66° 44' 43.668"	E56° 52' 24.371"
417	395226,89	437120,62	N66° 44' 43.701"	E56° 52' 24.209"

№ точки	СК63 Q5 усеченная		WGS 84	
	X (север)	Y (восток)	Широта	Долгота
1	2	3	4	5
418	395237,85	437123,34	N66° 44' 44.056"	E56° 52' 24.384"
415	395237,28	437125,46	N66° 44' 44.022"	E56° 52' 24.547"
11:15:0000000:22:3Y1(102) - 0,002463 га				
419	395249,72	437079,97	N66° 44' 44.462"	E56° 52' 20.886"
420	395238,90	437077,00	N66° 44' 44.108"	E56° 52' 20.629"
421	395239,47	437074,88	N66° 44' 44.109"	E56° 52' 20.465"
422	395250,29	437077,85	N66° 44' 44.463"	E56° 52' 20.722"
419	395249,72	437079,97	N66° 44' 44.462"	E56° 52' 20.886"
11:15:0000000:22:3Y1(103) - 0,002485 га				
423	395261,76	437034,22	N66° 44' 44.869"	E56° 52' 17.142"
424	395251,07	437030,57	N66° 44' 44.515"	E56° 52' 16.885"
425	395251,64	437028,44	N66° 44' 44.549"	E56° 52' 16.641"
426	395262,33	437032,09	N66° 44' 44.870"	E56° 52' 16.979"
423	395261,76	437034,22	N66° 44' 44.869"	E56° 52' 17.142"
11:15:0000000:22:3Y1(104) - 0,002274 га				
427	395273,80	436985,52	N66° 44' 45.277"	E56° 52' 13.235"
428	395263,92	436982,54	N66° 44' 44.956"	E56° 52' 12.979"
429	395264,49	436980,41	N66° 44' 44.957"	E56° 52' 12.734"
430	395274,37	436983,39	N66° 44' 45.278"	E56° 52' 12.990"
427	395273,80	436985,52	N66° 44' 45.277"	E56° 52' 13.235"
11:15:0000000:22:3Y1(105) - 0,002042 га				
431	395285,57	436940,83	N66° 44' 45.684"	E56° 52' 09.573"
432	395276,76	436937,85	N66° 44' 45.395"	E56° 52' 09.318"
433	395277,33	436935,73	N66° 44' 45.396"	E56° 52' 09.155"
434	395286,14	436938,70	N66° 44' 45.685"	E56° 52' 09.410"
431	395285,57	436940,83	N66° 44' 45.684"	E56° 52' 09.573"
11:15:0000000:22:3Y1(106) - 0,002033 га				
435	395297,08	436894,13	N66° 44' 46.059"	E56° 52' 05.747"
436	395288,13	436891,83	N66° 44' 45.770"	E56° 52' 05.573"
437	395288,70	436889,70	N66° 44' 45.803"	E56° 52' 05.411"
438	395297,65	436892,01	N66° 44' 46.092"	E56° 52' 05.584"
435	395297,08	436894,13	N66° 44' 46.059"	E56° 52' 05.747"
11:15:0000000:22:3Y1(107) - 0,002476 га				
439	395310,76	436848,56	N66° 44' 46.531"	E56° 52' 02.087"
440	395300,17	436845,00	N66° 44' 46.177"	E56° 52' 01.748"
441	395300,74	436842,87	N66° 44' 46.210"	E56° 52' 01.586"
442	395311,48	436846,48	N66° 44' 46.532"	E56° 52' 01.842"
439	395310,76	436848,56	N66° 44' 46.531"	E56° 52' 02.087"
11:15:0000000:22:3Y1(108) - 0,002702 га				
443	395317,55	436804,76	N66° 44' 46.776"	E56° 51' 58.501"
444	395315,42	436804,19	N66° 44' 46.679"	E56° 51' 58.416"
445	395316,74	436799,30	N66° 44' 46.746"	E56° 51' 58.010"
446	395311,86	436797,60	N66° 44' 46.585"	E56° 51' 57.922"
447	395312,58	436795,52	N66° 44' 46.618"	E56° 51' 57.760"
448	395319,39	436797,89	N66° 44' 46.811"	E56° 51' 57.930"
443	395317,55	436804,76	N66° 44' 46.776"	E56° 51' 58.501"
11:15:0000000:22:3Y1(109) - 0,002248 га				
449	395331,77	436753,12	N66° 44' 47.250"	E56° 51' 54.269"
450	395321,88	436750,54	N66° 44' 46.928"	E56° 51' 54.095"
451	395322,45	436748,42	N66° 44' 46.929"	E56° 51' 53.850"
452	395332,34	436750,99	N66° 44' 47.251"	E56° 51' 54.106"
449	395331,77	436753,12	N66° 44' 47.250"	E56° 51' 54.269"

№ точки	СК63 Q5 усеченная		WGS 84	
	X (север)	Y (восток)	Широта	Долгота
1	2	3	4	5
11:15:0000000:22:3Y1(110) - 0,002215 га				
453	395339,92	436705,75	N66° 44' 47.528"	E56° 51' 50.439"
454	395330,04	436703,64	N66° 44' 47.206"	E56° 51' 50.265"
455	395330,61	436701,52	N66° 44' 47.240"	E56° 51' 50.103"
456	395340,49	436703,63	N66° 44' 47.529"	E56° 51' 50.276"
453	395339,92	436705,75	N66° 44' 47.528"	E56° 51' 50.439"
11:15:0000000:22:3Y1(111) - 0,002269 га				
457	395348,94	436660,28	N66° 44' 47.839"	E56° 51' 46.692"
458	395338,91	436657,86	N66° 44' 47.517"	E56° 51' 46.518"
459	395339,46	436655,73	N66° 44' 47.518"	E56° 51' 46.354"
460	395349,49	436658,15	N66° 44' 47.839"	E56° 51' 46.529"
457	395348,94	436660,28	N66° 44' 47.839"	E56° 51' 46.692"
11:15:0000000:22:3Y1(112) - 0,002240 га				
461	395357,70	436612,83	N66° 44' 48.149"	E56° 51' 42.863"
462	395347,82	436610,28	N66° 44' 47.828"	E56° 51' 42.607"
463	395348,37	436608,15	N66° 44' 47.829"	E56° 51' 42.444"
464	395358,25	436610,71	N66° 44' 48.150"	E56° 51' 42.700"
461	395357,70	436612,83	N66° 44' 48.149"	E56° 51' 42.863"
11:15:0000000:22:3Y1(113) - 0,002249 га				
465	395366,09	436569,11	N66° 44' 48.426"	E56° 51' 39.278"
466	395356,13	436566,61	N66° 44' 48.104"	E56° 51' 39.104"
467	395356,69	436564,49	N66° 44' 48.138"	E56° 51' 38.860"
468	395366,64	436566,99	N66° 44' 48.459"	E56° 51' 39.116"
465	395366,09	436569,11	N66° 44' 48.426"	E56° 51' 39.278"
11:15:0000000:22:3Y1(114) - 0,002278 га				
469	395374,97	436522,05	N66° 44' 48.737"	E56° 51' 35.449"
470	395364,95	436519,40	N66° 44' 48.415"	E56° 51' 35.193"
471	395365,53	436517,28	N66° 44' 48.449"	E56° 51' 35.031"
472	395375,55	436519,93	N66° 44' 48.770"	E56° 51' 35.287"
469	395374,97	436522,05	N66° 44' 48.737"	E56° 51' 35.449"
11:15:0000000:22:3Y1(115) - 0,001566 га				
473	395376,19	436494,97	N66° 44' 48.781"	E56° 51' 33.245"
474	395374,05	436494,53	N66° 44' 48.716"	E56° 51' 33.243"
475	395375,46	436487,50	N66° 44' 48.752"	E56° 51' 32.672"
476	395377,60	436487,94	N66° 44' 48.848"	E56° 51' 32.676"
473	395376,19	436494,97	N66° 44' 48.781"	E56° 51' 33.245"
11:15:0000000:22:3Y1(116) - 0,001564 га				
477	395373,73	436486,67	N66° 44' 48.720"	E56° 51' 32.590"
478	395372,98	436488,73	N66° 44' 48.687"	E56° 51' 32.752"
479	395366,31	436486,24	N66° 44' 48.462"	E56° 51' 32.499"
480	395367,05	436484,17	N66° 44' 48.495"	E56° 51' 32.337"
477	395373,73	436486,67	N66° 44' 48.720"	E56° 51' 32.590"
11:15:0000000:22:3Y1(117) - 0,000703 га				
481	395363,15	436481,24	N66° 44' 48.367"	E56° 51' 32.088"
482	395361,86	436483,07	N66° 44' 48.334"	E56° 51' 32.250"
483	395359,29	436481,22	N66° 44' 48.238"	E56° 51' 32.083"
484	395360,53	436479,42	N66° 44' 48.303"	E56° 51' 31.922"
481	395363,15	436481,24	N66° 44' 48.367"	E56° 51' 32.088"
11:15:0000000:22:3Y1(118) - 0,001458 га				
485	395355,46	436475,97	N66° 44' 48.111"	E56° 51' 31.671"
486	395354,20	436477,77	N66° 44' 48.078"	E56° 51' 31.833"
487	395348,76	436473,97	N66° 44' 47.918"	E56° 51' 31.501"

№ точки	СК63 Q5 усеченная		WGS 84	
	X (север)	Y (восток)	Широта	Долгота
1	2	3	4	5
488	395350,02	436472,17	N66° 44' 47.951"	E56° 51' 31.338"
485	395355,46	436475,97	N66° 44' 48.111"	E56° 51' 31.671"
11:15:0000000:22:3Y1(119) - 0,002234 га				
489	395335,95	436458,53	N66° 44' 47.505"	E56° 51' 30.262"
490	395331,28	436467,42	N66° 44' 47.340"	E56° 51' 30.910"
491	395329,29	436466,47	N66° 44' 47.276"	E56° 51' 30.826"
492	395334,04	436457,42	N66° 44' 47.441"	E56° 51' 30.096"
489	395335,95	436458,53	N66° 44' 47.505"	E56° 51' 30.262"
11:15:0000000:22:3Y1(120) - 0,002226 га				
493	395290,33	436436,24	N66° 44' 46.030"	E56° 51' 28.333"
494	395285,88	436445,40	N66° 44' 45.897"	E56° 51' 29.064"
495	395283,93	436444,39	N66° 44' 45.833"	E56° 51' 28.980"
496	395288,34	436435,31	N66° 44' 45.966"	E56° 51' 28.250"
493	395290,33	436436,24	N66° 44' 46.030"	E56° 51' 28.333"
11:15:0000000:22:3Y1(121) - 0,002248 га				
497	395245,49	436414,77	N66° 44' 44.586"	E56° 51' 26.570"
498	395240,75	436423,77	N66° 44' 44.454"	E56° 51' 27.300"
499	395238,78	436422,80	N66° 44' 44.389"	E56° 51' 27.217"
500	395243,55	436413,72	N66° 44' 44.555"	E56° 51' 26.487"
497	395245,49	436414,77	N66° 44' 44.586"	E56° 51' 26.570"
11:15:0000000:22:3Y1(122) - 0,002448 га				
501	395200,40	436393,27	N66° 44' 43.143"	E56° 51' 24.724"
502	395195,26	436403,16	N66° 44' 42.978"	E56° 51' 25.536"
503	395193,33	436402,11	N66° 44' 42.914"	E56° 51' 25.452"
504	395198,47	436392,22	N66° 44' 43.079"	E56° 51' 24.641"
501	395200,40	436393,27	N66° 44' 43.143"	E56° 51' 24.724"
11:15:0000000:22:3Y1(123) - 0,001808 га				
505	395153,63	436374,88	N66° 44' 41.666"	E56° 51' 23.205"
506	395152,60	436376,83	N66° 44' 41.633"	E56° 51' 23.367"
507	395145,37	436372,96	N66° 44' 41.377"	E56° 51' 23.032"
508	395146,40	436371,01	N66° 44' 41.410"	E56° 51' 22.870"
505	395153,63	436374,88	N66° 44' 41.666"	E56° 51' 23.205"
11:15:0000000:22:3Y1(124) - 0,002236 га				
509	395110,48	436349,69	N66° 44' 40.257"	E56° 51' 21.116"
510	395105,66	436358,66	N66° 44' 40.124"	E56° 51' 21.846"
511	395103,71	436357,65	N66° 44' 40.060"	E56° 51' 21.763"
512	395108,53	436348,68	N66° 44' 40.225"	E56° 51' 21.033"
509	395110,48	436349,69	N66° 44' 40.257"	E56° 51' 21.116"
11:15:0000000:22:3Y1(125) - 0,002712 га				
513	395065,69	436326,84	N66° 44' 38.846"	E56° 51' 19.190"
514	395060,61	436338,14	N66° 44' 38.680"	E56° 51' 20.083"
515	395058,63	436337,18	N66° 44' 38.616"	E56° 51' 19.999"
516	395063,66	436325,99	N66° 44' 38.782"	E56° 51' 19.106"
513	395065,69	436326,84	N66° 44' 38.846"	E56° 51' 19.190"
11:15:0000000:22:3Y1(126) - 0,002684 га				
517	395021,01	436305,81	N66° 44' 37.403"	E56° 51' 17.427"
518	395015,98	436316,80	N66° 44' 37.236"	E56° 51' 18.320"
519	395013,96	436315,94	N66° 44' 37.172"	E56° 51' 18.236"
520	395019,04	436304,79	N66° 44' 37.338"	E56° 51' 17.343"
517	395021,01	436305,81	N66° 44' 37.403"	E56° 51' 17.427"
11:15:0000000:22:3Y1(127) - 0,002670 га				
521	394976,15	436284,25	N66° 44' 35.959"	E56° 51' 15.582"

№ точки	СК63 Q5 усеченная		WGS 84	
	X (север)	Y (восток)	Широта	Долгота
1	2	3	4	5
522	394970,60	436295,04	N66° 44' 35.793"	E56° 51' 16.475"
523	394968,64	436294,04	N66° 44' 35.729"	E56° 51' 16.391"
524	394974,19	436283,25	N66° 44' 35.895"	E56° 51' 15.498"
521	394976,15	436284,25	N66° 44' 35.959"	E56° 51' 15.582"
11:15:000000:22:3Y1(128) - 0,002673 ra				
525	394930,36	436261,32	N66° 44' 34.484"	E56° 51' 13.654"
526	394924,99	436272,27	N66° 44' 34.318"	E56° 51' 14.547"
527	394923,02	436271,31	N66° 44' 34.254"	E56° 51' 14.463"
528	394928,39	436260,36	N66° 44' 34.420"	E56° 51' 13.570"
525	394930,36	436261,32	N66° 44' 34.484"	E56° 51' 13.654"
11:15:000000:22:3Y1(129) - 0,002678 ra				
529	394885,41	436239,65	N66° 44' 33.041"	E56° 51' 11.891"
530	394880,20	436250,73	N66° 44' 32.875"	E56° 51' 12.784"
531	394878,22	436249,80	N66° 44' 32.811"	E56° 51' 12.700"
532	394883,43	436238,72	N66° 44' 32.977"	E56° 51' 11.807"
529	394885,41	436239,65	N66° 44' 33.041"	E56° 51' 11.891"
11:15:000000:22:3Y1(130) - 0,002648 ra				
533	394840,35	436218,14	N66° 44' 31.598"	E56° 51' 10.046"
534	394834,97	436228,93	N66° 44' 31.431"	E56° 51' 10.939"
535	394832,99	436227,99	N66° 44' 31.367"	E56° 51' 10.855"
536	394838,38	436217,17	N66° 44' 31.533"	E56° 51' 09.962"
533	394840,35	436218,14	N66° 44' 31.598"	E56° 51' 10.046"
11:15:000000:22:3Y1(131) - 0,002659 ra				
537	394795,21	436196,37	N66° 44' 30.154"	E56° 51' 08.201"
538	394790,48	436207,49	N66° 44' 29.988"	E56° 51' 09.094"
539	394788,45	436206,64	N66° 44' 29.924"	E56° 51' 09.092"
540	394793,18	436195,52	N66° 44' 30.090"	E56° 51' 08.199"
537	394795,21	436196,37	N66° 44' 30.154"	E56° 51' 08.201"
11:15:000000:22:3Y1(132) - 0,002702 ra				
541	394750,16	436174,90	N66° 44' 28.711"	E56° 51' 06.438"
542	394744,79	436185,98	N66° 44' 28.545"	E56° 51' 07.331"
543	394742,81	436185,04	N66° 44' 28.481"	E56° 51' 07.247"
544	394748,18	436173,95	N66° 44' 28.647"	E56° 51' 06.354"
541	394750,16	436174,90	N66° 44' 28.711"	E56° 51' 06.438"
11:15:000000:22:3Y1(133) - 0,002693 ra				
545	394705,31	436153,08	N66° 44' 27.268"	E56° 51' 04.594"
546	394699,80	436164,01	N66° 44' 27.101"	E56° 51' 05.486"
547	394697,82	436163,06	N66° 44' 27.037"	E56° 51' 05.403"
548	394703,35	436152,09	N66° 44' 27.203"	E56° 51' 04.510"
545	394705,31	436153,08	N66° 44' 27.268"	E56° 51' 04.594"
11:15:000000:22:3Y1(134) - 0,002695 ra				
549	394659,88	436130,36	N66° 44' 25.825"	E56° 51' 02.667"
550	394654,37	436141,30	N66° 44' 25.626"	E56° 51' 03.559"
551	394652,39	436140,34	N66° 44' 25.562"	E56° 51' 03.475"
552	394657,90	436129,40	N66° 44' 25.761"	E56° 51' 02.584"
549	394659,88	436130,36	N66° 44' 25.825"	E56° 51' 02.667"
11:15:000000:22:3Y1(135) - 0,002693 ra				
553	394614,78	436108,65	N66° 44' 24.381"	E56° 51' 00.905"
554	394609,40	436119,80	N66° 44' 24.183"	E56° 51' 01.796"
555	394607,45	436118,80	N66° 44' 24.119"	E56° 51' 01.713"
556	394612,76	436107,80	N66° 44' 24.317"	E56° 51' 00.821"
553	394614,78	436108,65	N66° 44' 24.381"	E56° 51' 00.905"

№ точки	СК63 Q5 усеченная		WGS 84	
	X (север)	Y (восток)	Широта	Долгота
1	2	3	4	5
11:15:0000000:22:3Y1(136) - 0,003333 га				
557	394571,16	436084,81	N66° 44' 22.971"	E56° 50' 58.898"
558	394564,09	436098,24	N66° 44' 22.740"	E56° 50' 59.952"
559	394562,16	436097,19	N66° 44' 22.675"	E56° 50' 59.868"
560	394569,24	436083,75	N66° 44' 22.907"	E56° 50' 58.814"
557	394571,16	436084,81	N66° 44' 22.971"	E56° 50' 58.898"
11:15:0000000:22:3Y1(137) - 0,002689 га				
561	394524,47	436066,32	N66° 44' 21.462"	E56° 50' 57.296"
562	394518,91	436077,23	N66° 44' 21.296"	E56° 50' 58.189"
563	394516,96	436076,22	N66° 44' 21.232"	E56° 50' 58.105"
564	394522,52	436065,31	N66° 44' 21.430"	E56° 50' 57.214"
561	394524,47	436066,32	N66° 44' 21.462"	E56° 50' 57.296"
11:15:0000000:22:3Y1(138) - 0,002696 га				
565	394479,49	436044,97	N66° 44' 20.018"	E56° 50' 55.534"
566	394474,09	436056,08	N66° 44' 19.852"	E56° 50' 56.426"
567	394472,14	436055,09	N66° 44' 19.788"	E56° 50' 56.343"
568	394477,50	436044,05	N66° 44' 19.986"	E56° 50' 55.451"
565	394479,49	436044,97	N66° 44' 20.018"	E56° 50' 55.534"
11:15:0000000:22:3Y1(139) - 0,002665 га				
569	394435,36	436023,27	N66° 44' 18.607"	E56° 50' 53.690"
570	394429,80	436034,06	N66° 44' 18.441"	E56° 50' 54.583"
571	394427,85	436033,06	N66° 44' 18.377"	E56° 50' 54.499"
572	394433,40	436022,27	N66° 44' 18.543"	E56° 50' 53.607"
569	394435,36	436023,27	N66° 44' 18.607"	E56° 50' 53.690"
11:15:0000000:22:3Y1(140) - 0,001589 га				
573	394392,45	436008,16	N66° 44' 17.226"	E56° 50' 52.420"
574	394391,57	436010,18	N66° 44' 17.225"	E56° 50' 52.583"
575	394384,97	436007,28	N66° 44' 17.000"	E56° 50' 52.331"
576	394385,86	436005,26	N66° 44' 17.033"	E56° 50' 52.169"
573	394392,45	436008,16	N66° 44' 17.226"	E56° 50' 52.420"
11:15:0000000:22:3Y1(141) - 0,002710 га				
577	394376,60	435996,38	N66° 44' 16.747"	E56° 50' 51.424"
578	394379,01	436003,07	N66° 44' 16.808"	E56° 50' 51.998"
579	394372,18	436005,73	N66° 44' 16.581"	E56° 50' 52.235"
580	394371,39	436003,68	N66° 44' 16.549"	E56° 50' 52.071"
581	394376,19	436001,81	N66° 44' 16.712"	E56° 50' 51.913"
582	394374,53	435997,11	N66° 44' 16.682"	E56° 50' 51.504"
577	394376,60	435996,38	N66° 44' 16.747"	E56° 50' 51.424"
11:15:0000000:22:3Y1(142) - 0,002253 га				
583	394319,16	436018,21	N66° 44' 14.865"	E56° 50' 53.159"
584	394322,59	436027,91	N66° 44' 14.990"	E56° 50' 53.979"
585	394320,53	436028,65	N66° 44' 14.925"	E56° 50' 54.059"
586	394317,10	436018,96	N66° 44' 14.800"	E56° 50' 53.238"
583	394319,16	436018,21	N66° 44' 14.865"	E56° 50' 53.159"
11:15:0000000:22:3Y1(143) - 0,002681 га				
587	394266,87	436036,30	N66° 44' 13.179"	E56° 50' 54.573"
588	394271,44	436047,63	N66° 44' 13.303"	E56° 50' 55.557"
589	394269,41	436048,46	N66° 44' 13.239"	E56° 50' 55.554"
590	394264,84	436037,14	N66° 44' 13.114"	E56° 50' 54.652"
587	394266,87	436036,30	N66° 44' 13.179"	E56° 50' 54.573"
11:15:0000000:22:3Y1(144) - 0,002692 га				
591	394216,63	436054,84	N66° 44' 11.557"	E56° 50' 56.070"

№ точки	СК63 Q5 усеченная		WGS 84	
	X (север)	Y (восток)	Широта	Долгота
1	2	3	4	5
592	394220,87	436066,27	N66° 44' 11.682"	E56° 50' 56.973"
593	394218,80	436067,04	N66° 44' 11.617"	E56° 50' 57.052"
594	394214,56	436055,61	N66° 44' 11.492"	E56° 50' 56.150"
591	394216,63	436054,84	N66° 44' 11.557"	E56° 50' 56.070"
11:15:0000000:22:3Y1(145) - 0,002664 га				
595	394164,45	436074,81	N66° 44' 09.838"	E56° 50' 57.647"
596	394168,53	436086,24	N66° 44' 09.995"	E56° 50' 58.550"
597	394166,46	436086,97	N66° 44' 09.897"	E56° 50' 58.628"
598	394162,38	436075,54	N66° 44' 09.773"	E56° 50' 57.726"
595	394164,45	436074,81	N66° 44' 09.838"	E56° 50' 57.647"
11:15:0000000:22:3Y1(146) - 0,002660 га				
599	394112,48	436093,82	N66° 44' 08.151"	E56° 50' 59.142"
600	394116,51	436105,22	N66° 44' 08.308"	E56° 51' 00.045"
601	394114,47	436106,02	N66° 44' 08.211"	E56° 51' 00.124"
602	394110,41	436094,56	N66° 44' 08.086"	E56° 50' 59.222"
599	394112,48	436093,82	N66° 44' 08.151"	E56° 50' 59.142"
11:15:0000000:22:3Y1(147) - 0,002664 га				
603	394061,13	436109,35	N66° 44' 06.499"	E56° 51' 00.312"
604	394065,48	436120,61	N66° 44' 06.623"	E56° 51' 01.296"
605	394063,44	436121,44	N66° 44' 06.558"	E56° 51' 01.294"
606	394059,07	436110,13	N66° 44' 06.434"	E56° 51' 00.392"
603	394061,13	436109,35	N66° 44' 06.499"	E56° 51' 00.312"
11:15:0000000:22:3Y1(148) - 0,002689 га				
607	394010,34	436127,77	N66° 44' 04.845"	E56° 51' 01.809"
608	394014,43	436139,28	N66° 44' 04.969"	E56° 51' 02.711"
609	394012,36	436140,03	N66° 44' 04.904"	E56° 51' 02.790"
610	394008,27	436128,52	N66° 44' 04.780"	E56° 51' 01.888"
607	394010,34	436127,77	N66° 44' 04.845"	E56° 51' 01.809"
11:15:0000000:22:3Y1(149) - 0,002666 га				
611	393958,03	436146,85	N66° 44' 03.158"	E56° 51' 03.304"
612	393962,47	436158,17	N66° 44' 03.283"	E56° 51' 04.206"
613	393960,44	436159,00	N66° 44' 03.218"	E56° 51' 04.286"
614	393956,00	436147,68	N66° 44' 03.093"	E56° 51' 03.384"
611	393958,03	436146,85	N66° 44' 03.158"	E56° 51' 03.304"
11:15:0000000:22:3Y1(150) - 0,002645 га				
615	393909,08	436165,06	N66° 44' 01.569"	E56° 51' 04.721"
616	393913,52	436176,25	N66° 44' 01.726"	E56° 51' 05.624"
617	393911,48	436177,08	N66° 44' 01.628"	E56° 51' 05.703"
618	393907,05	436165,89	N66° 44' 01.504"	E56° 51' 04.800"
615	393909,08	436165,06	N66° 44' 01.569"	E56° 51' 04.721"
11:15:0000000:22:3Y1(151) - 0,002663 га				
619	393855,48	436184,37	N66° 43' 59.818"	E56° 51' 06.214"
620	393859,95	436195,64	N66° 43' 59.974"	E56° 51' 07.199"
621	393857,90	436196,43	N66° 43' 59.909"	E56° 51' 07.197"
622	393853,43	436185,16	N66° 43' 59.753"	E56° 51' 06.294"
619	393855,48	436184,37	N66° 43' 59.818"	E56° 51' 06.214"
11:15:0000000:22:3Y1(152) - 0,002702 га				
623	393799,91	436204,61	N66° 43' 58.034"	E56° 51' 07.869"
624	393804,09	436216,11	N66° 43' 58.158"	E56° 51' 08.772"
625	393802,02	436216,88	N66° 43' 58.093"	E56° 51' 08.851"
626	393797,84	436205,38	N66° 43' 57.969"	E56° 51' 07.867"
623	393799,91	436204,61	N66° 43' 58.034"	E56° 51' 07.869"

№ точки	СК63 Q5 усеченная		WGS 84	
	X (север)	Y (восток)	Широта	Долгота
1	2	3	4	5
11:15:0000000:22:3Y1(153) - 0,002235 га				
627	393746,64	436225,06	N66° 43' 56.314"	E56° 51' 09.445"
628	393750,26	436234,53	N66° 43' 56.407"	E56° 51' 10.265"
629	393748,21	436235,34	N66° 43' 56.342"	E56° 51' 10.262"
630	393744,59	436225,87	N66° 43' 56.249"	E56° 51' 09.525"
627	393746,64	436225,06	N66° 43' 56.314"	E56° 51' 09.445"
11:15:0000000:22:3Y1(154) - 0,002685 га				
631	393698,21	436242,79	N66° 43' 54.725"	E56° 51' 10.862"
632	393702,53	436254,22	N66° 43' 54.882"	E56° 51' 11.765"
633	393700,47	436255,00	N66° 43' 54.784"	E56° 51' 11.843"
634	393696,16	436243,57	N66° 43' 54.660"	E56° 51' 10.941"
631	393698,21	436242,79	N66° 43' 54.725"	E56° 51' 10.862"
11:15:0000000:22:3Y1(155) - 0,002678 га				
635	393645,44	436263,30	N66° 43' 53.006"	E56° 51' 12.437"
636	393650,06	436274,64	N66° 43' 53.162"	E56° 51' 13.422"
637	393648,03	436275,45	N66° 43' 53.098"	E56° 51' 13.420"
638	393643,41	436264,12	N66° 43' 52.941"	E56° 51' 12.517"
635	393645,44	436263,30	N66° 43' 53.006"	E56° 51' 12.437"
11:15:0000000:22:3Y1(156) - 0,002250 га				
639	393596,16	436282,35	N66° 43' 51.416"	E56° 51' 13.936"
640	393599,91	436291,78	N66° 43' 51.541"	E56° 51' 14.756"
641	393597,88	436292,64	N66° 43' 51.476"	E56° 51' 14.836"
642	393594,09	436283,13	N66° 43' 51.351"	E56° 51' 14.015"
639	393596,16	436282,35	N66° 43' 51.416"	E56° 51' 13.936"
11:15:0000000:22:3Y1(157) - 0,002225 га				
643	393544,06	436301,56	N66° 43' 49.729"	E56° 51' 15.512"
644	393547,93	436310,97	N66° 43' 49.854"	E56° 51' 16.251"
645	393545,89	436311,76	N66° 43' 49.789"	E56° 51' 16.330"
646	393542,02	436302,35	N66° 43' 49.665"	E56° 51' 15.510"
643	393544,06	436301,56	N66° 43' 49.729"	E56° 51' 15.512"
11:15:0000000:22:3Y1(158) - 0,002657 га				
647	393487,22	436321,33	N66° 43' 47.881"	E56° 51' 17.002"
648	393491,42	436332,68	N66° 43' 48.005"	E56° 51' 17.985"
649	393489,37	436333,47	N66° 43' 47.941"	E56° 51' 17.983"
650	393485,17	436322,11	N66° 43' 47.816"	E56° 51' 17.081"
647	393487,22	436321,33	N66° 43' 47.881"	E56° 51' 17.002"
11:15:0000000:22:3Y1(159) - 0,002689 га				
651	393436,42	436339,71	N66° 43' 46.227"	E56° 51' 18.498"
652	393440,54	436351,32	N66° 43' 46.384"	E56° 51' 19.401"
653	393438,46	436352,02	N66° 43' 46.286"	E56° 51' 19.479"
654	393434,38	436340,51	N66° 43' 46.162"	E56° 51' 18.577"
651	393436,42	436339,71	N66° 43' 46.227"	E56° 51' 18.498"
11:15:0000000:22:3Y1(160) - 0,002663 га				
655	393389,78	436361,69	N66° 43' 44.733"	E56° 51' 20.244"
656	393390,66	436363,72	N66° 43' 44.764"	E56° 51' 20.408"
657	393385,99	436365,73	N66° 43' 44.602"	E56° 51' 20.566"
658	393387,75	436370,34	N66° 43' 44.665"	E56° 51' 20.894"
659	393385,69	436371,11	N66° 43' 44.600"	E56° 51' 20.974"
660	393383,19	436364,56	N66° 43' 44.505"	E56° 51' 20.481"
655	393389,78	436361,69	N66° 43' 44.733"	E56° 51' 20.244"
11:15:0000000:22:3Y1(161) - 0,002710 га				
661	393331,23	436382,58	N66° 43' 42.819"	E56° 51' 21.894"



№ точки	СК63 Q5 усеченная		WGS 84	
	X (север)	Y (восток)	Широта	Долгота
1	2	3	4	5
662	393336,72	436393,63	N66° 43' 43.008"	E56° 51' 22.798"
663	393334,73	436394,58	N66° 43' 42.943"	E56° 51' 22.878"
664	393329,28	436383,61	N66° 43' 42.754"	E56° 51' 21.973"
661	393331,23	436382,58	N66° 43' 42.819"	E56° 51' 21.894"
11:15:000000:22:3Y1(162) - 0,002671 га				
665	393281,38	436405,33	N66° 43' 41.196"	E56° 51' 23.636"
666	393286,93	436416,20	N66° 43' 41.385"	E56° 51' 24.540"
667	393284,96	436417,17	N66° 43' 41.320"	E56° 51' 24.619"
668	393279,44	436406,35	N66° 43' 41.131"	E56° 51' 23.715"
665	393281,38	436405,33	N66° 43' 41.196"	E56° 51' 23.636"
11:15:000000:22:3Y1(163) - 0,002710 га				
669	393232,58	436427,91	N66° 43' 39.637"	E56° 51' 25.461"
670	393238,20	436438,89	N66° 43' 39.794"	E56° 51' 26.364"
671	393236,24	436439,89	N66° 43' 39.729"	E56° 51' 26.444"
672	393230,63	436428,92	N66° 43' 39.572"	E56° 51' 25.540"
669	393232,58	436427,91	N66° 43' 39.637"	E56° 51' 25.461"
11:15:000000:22:3Y1(164) - 0,003076 га				
673	393190,45	436455,65	N66° 43' 38.237"	E56° 51' 27.700"
674	393183,04	436459,07	N66° 43' 38.010"	E56° 51' 27.937"
675	393179,70	436451,62	N66° 43' 37.916"	E56° 51' 27.362"
676	393181,72	436450,73	N66° 43' 37.981"	E56° 51' 27.283"
677	393184,13	436456,20	N66° 43' 38.043"	E56° 51' 27.693"
678	393189,52	436453,66	N66° 43' 38.238"	E56° 51' 27.536"
673	393190,45	436455,65	N66° 43' 38.237"	E56° 51' 27.700"
11:15:000000:22:3Y1(165) - 0,002651 га				
679	393172,94	436421,30	N66° 43' 37.703"	E56° 51' 24.825"
680	393161,89	436426,19	N66° 43' 37.346"	E56° 51' 25.221"
681	393161,01	436424,18	N66° 43' 37.315"	E56° 51' 25.057"
682	393172,06	436419,29	N66° 43' 37.672"	E56° 51' 24.661"
679	393172,94	436421,30	N66° 43' 37.703"	E56° 51' 24.825"
11:15:000000:22:3Y1(166) - 0,003144 га				
683	393153,41	436391,93	N66° 43' 37.070"	E56° 51' 22.437"
684	393151,40	436392,81	N66° 43' 37.005"	E56° 51' 22.516"
685	393148,98	436387,32	N66° 43' 36.943"	E56° 51' 22.024"
686	393143,53	436389,81	N66° 43' 36.780"	E56° 51' 22.264"
687	393142,61	436387,81	N66° 43' 36.749"	E56° 51' 22.100"
688	393150,11	436384,37	N66° 43' 36.977"	E56° 51' 21.781"
683	393153,41	436391,93	N66° 43' 37.070"	E56° 51' 22.437"
11:15:000000:22:3Y1(167) - 0,002257 га				
689	393167,69	436373,03	N66° 43' 37.562"	E56° 51' 20.902"
690	393169,73	436372,20	N66° 43' 37.627"	E56° 51' 20.823"
691	393173,50	436381,73	N66° 43' 37.752"	E56° 51' 21.643"
692	393171,46	436382,56	N66° 43' 37.655"	E56° 51' 21.722"
689	393167,69	436373,03	N66° 43' 37.562"	E56° 51' 20.902"
11:15:000000:22:3Y1(168) - 0,000484 га				
693	394093,06	439305,55	N66° 44' 06.120"	E56° 55' 21.333"
694	394094,21	439307,42	N66° 44' 06.152"	E56° 55' 21.416"
695	394092,33	439308,57	N66° 44' 06.087"	E56° 55' 21.577"
696	394091,18	439306,70	N66° 44' 06.055"	E56° 55' 21.412"
693	394093,06	439305,55	N66° 44' 06.120"	E56° 55' 21.333"
11:15:000000:22:3Y1(169) - 0,000484 га				
697	394067,03	439321,82	N66° 44' 05.274"	E56° 55' 22.609"

№ точки	СК63 Q5 усеченная		WGS 84	
	X (север)	Y (восток)	Широта	Долгота
1	2	3	4	5
698	394068,18	439323,70	N66° 44' 05.305"	E56° 55' 22.773"
699	394066,31	439324,85	N66° 44' 05.240"	E56° 55' 22.853"
700	394065,16	439322,97	N66° 44' 05.209"	E56° 55' 22.688"
697	394067,03	439321,82	N66° 44' 05.274"	E56° 55' 22.609"
11:15:0000000:22:3Y1(170) - 0,000486 га				
701	394025,85	439346,22	N66° 44' 03.939"	E56° 55' 24.520"
702	394027,00	439348,10	N66° 44' 03.971"	E56° 55' 24.685"
703	394025,12	439349,25	N66° 44' 03.906"	E56° 55' 24.764"
704	394023,97	439347,37	N66° 44' 03.874"	E56° 55' 24.600"
701	394025,85	439346,22	N66° 44' 03.939"	E56° 55' 24.520"
11:15:0000000:22:3Y1(171) - 0,000483 га				
705	393983,96	439371,39	N66° 44' 02.572"	E56° 55' 26.512"
706	393985,11	439373,27	N66° 44' 02.603"	E56° 55' 26.677"
707	393983,24	439374,42	N66° 44' 02.538"	E56° 55' 26.756"
708	393982,09	439372,55	N66° 44' 02.507"	E56° 55' 26.673"
705	393983,96	439371,39	N66° 44' 02.572"	E56° 55' 26.512"
11:15:0000000:22:3Y1(172) - 0,000482 га				
709	393948,51	439392,95	N66° 44' 01.432"	E56° 55' 28.267"
710	393949,66	439394,82	N66° 44' 01.464"	E56° 55' 28.432"
711	393947,79	439395,97	N66° 44' 01.398"	E56° 55' 28.511"
712	393946,64	439394,10	N66° 44' 01.367"	E56° 55' 28.346"
709	393948,51	439392,95	N66° 44' 01.432"	E56° 55' 28.267"
11:15:0000000:22:3Y1(173) - 0,000484 га				
713	393904,95	439419,28	N66° 44' 00.000"	E56° 55' 30.338"
714	393906,10	439421,15	N66° 44' 00.031"	E56° 55' 30.503"
715	393904,22	439422,30	N66° 43' 59.966"	E56° 55' 30.582"
716	393903,07	439420,43	N66° 43' 59.935"	E56° 55' 30.417"
713	393904,95	439419,28	N66° 44' 00.000"	E56° 55' 30.338"
11:15:0000000:22:3Y1(174) - 0,000483 га				
717	393866,36	439442,86	N66° 43' 58.730"	E56° 55' 32.252"
718	393867,52	439444,73	N66° 43' 58.794"	E56° 55' 32.417"
719	393865,64	439445,88	N66° 43' 58.729"	E56° 55' 32.497"
720	393864,49	439444,01	N66° 43' 58.665"	E56° 55' 32.331"
717	393866,36	439442,86	N66° 43' 58.730"	E56° 55' 32.252"
11:15:0000000:22:3Y1(175) - 0,001314 га				
721	393831,81	439464,40	N66° 43' 57.623"	E56° 55' 33.926"
722	393832,76	439466,39	N66° 43' 57.654"	E56° 55' 34.091"
723	393826,76	439469,18	N66° 43' 57.459"	E56° 55' 34.328"
775	393826,54	439468,69	N66° 43' 57.459"	N66° 43' 57.459"
776	393827,34	439466,49	N66° 43' 57.428"	E56° 55' 34.164"
721	393831,81	439464,40	N66° 43' 57.623"	E56° 55' 33.926"
11:15:0000000:22:3Y3(1) - 0,000136 га				
776	393827,34	439466,49	N66° 43' 57.428"	E56° 55' 34.164"
775	393826,54	439468,69	N66° 43' 57.459"	N66° 43' 57.459"
724	393825,85	439467,18	N66° 43' 57.428"	E56° 55' 34.164"
776	393827,34	439466,49	N66° 43' 57.428"	E56° 55' 34.164"
11:15:0000000:22:3Y3(2) - 0,001549 га				
725	393820,79	439469,24	N66° 43' 57.266"	E56° 55' 34.321"
726	393822,59	439472,35	N66° 43' 57.329"	E56° 55' 34.569"
727	393818,86	439474,51	N66° 43' 57.198"	E56° 55' 34.809"
728	393817,06	439471,40	N66° 43' 57.135"	E56° 55' 34.480"
725	393820,79	439469,24	N66° 43' 57.266"	E56° 55' 34.321"

№ точки	СК63 Q5 усеченная		WGS 84	
	X (север)	Y (восток)	Широта	Долгота
1	2	3	4	5
11:15:0000000:22:3Y1(176) - 0,000488 га				
729	395370,46	436664,44	N66° 44' 48.515"	E56° 51' 47.041"
730	395370,89	436662,27	N66° 44' 48.548"	E56° 51' 46.879"
731	395373,05	436662,70	N66° 44' 48.612"	E56° 51' 46.963"
732	395372,63	436664,87	N66° 44' 48.611"	E56° 51' 47.126"
729	395370,46	436664,44	N66° 44' 48.515"	E56° 51' 47.041"
11:15:0000000:22:3Y1(177) - 0,000486 га				
733	395412,45	436673,43	N66° 44' 49.867"	E56° 51' 47.822"
734	395412,91	436671,27	N66° 44' 49.900"	E56° 51' 47.660"
735	395415,06	436671,73	N66° 44' 49.964"	E56° 51' 47.744"
736	395414,61	436673,89	N66° 44' 49.963"	E56° 51' 47.907"
733	395412,45	436673,43	N66° 44' 49.867"	E56° 51' 47.822"
11:15:0000000:22:3Y1(178) - 0,003124 га				
737	395448,94	436681,11	N66° 44' 51.057"	E56° 51' 48.516"
738	395449,50	436678,98	N66° 44' 51.091"	E56° 51' 48.354"
739	395455,52	436680,57	N66° 44' 51.283"	E56° 51' 48.523"
740	395458,46	436675,09	N66° 44' 51.350"	E56° 51' 48.036"
741	395460,40	436676,12	N66° 44' 51.415"	E56° 51' 48.119"
742	395456,63	436683,15	N66° 44' 51.315"	E56° 51' 48.688"
737	395448,94	436681,11	N66° 44' 51.057"	E56° 51' 48.516"
11:15:0000000:22:3Y1(179) - 0,000479 га				
743	395483,27	436635,73	N66° 44' 52.174"	E56° 51' 44.877"
744	395481,34	436634,71	N66° 44' 52.110"	E56° 51' 44.793"
745	395482,37	436632,77	N66° 44' 52.143"	E56° 51' 44.631"
746	395484,30	436633,80	N66° 44' 52.207"	E56° 51' 44.715"
743	395483,27	436635,73	N66° 44' 52.174"	E56° 51' 44.877"
11:15:0000000:22:3Y2(1)				
747	395509,36	436586,60	N66° 44' 53.034"	E56° 51' 40.903"
748	395507,49	436585,43	N66° 44' 52.971"	E56° 51' 40.738"
749	395508,66	436583,56	N66° 44' 53.036"	E56° 51' 40.658"
750	395510,53	436584,73	N66° 44' 53.100"	E56° 51' 40.742"
747	395509,36	436586,60	N66° 44' 53.034"	E56° 51' 40.903"
11:15:0000000:22:3Y2(2)				
751	395513,76	436581,04	N66° 44' 53.198"	E56° 51' 40.419"
752	395511,92	436579,83	N66° 44' 53.134"	E56° 51' 40.335"
753	395515,92	436573,79	N66° 44' 53.266"	E56° 51' 39.849"
754	395517,75	436575,00	N66° 44' 53.330"	E56° 51' 39.933"
751	395513,76	436581,04	N66° 44' 53.198"	E56° 51' 40.419"
11:15:0000000:22:3Y1(180) - 0,000703 га				
755	395378,46	436483,43	N66° 44' 48.850"	E56° 51' 32.267"
756	395376,30	436483,00	N66° 44' 48.786"	E56° 51' 32.265"
757	395376,95	436479,88	N66° 44' 48.819"	E56° 51' 32.021"
758	395379,13	436480,34	N66° 44' 48.884"	E56° 51' 32.023"
755	395378,46	436483,43	N66° 44' 48.850"	E56° 51' 32.267"
11:15:0000000:22:3Y1(181) - 0,001143 га				
759	395380,04	436475,86	N66° 44' 48.918"	E56° 51' 31.698"
760	395377,87	436475,51	N66° 44' 48.853"	E56° 51' 31.695"
761	395378,71	436470,38	N66° 44' 48.888"	E56° 51' 31.206"
762	395380,88	436470,73	N66° 44' 48.952"	E56° 51' 31.290"
759	395380,04	436475,86	N66° 44' 48.918"	E56° 51' 31.698"
11:15:0000000:22:3Y1(182) - 0,001135 га				
763	395381,62	436468,66	N66° 44' 48.986"	E56° 51' 31.128"

№ точки	СК63 Q5 усеченная		WGS 84	
	X (север)	Y (восток)	Широта	Долгота
1	2	3	4	5
764	395378,68	436468,04	N66° 44' 48.889"	E56° 51' 31.043"
765	395379,46	436464,34	N66° 44' 48.891"	E56° 51' 30.716"
766	395382,40	436464,97	N66° 44' 48.987"	E56° 51' 30.801"
763	395381,62	436468,66	N66° 44' 48.986"	E56° 51' 31.128"
11:15:0301010:35/чзу1(1)				
767	393604,48	441568,64	N66° 43' 49.265"	E56° 58' 25.465"
768	393605,73	441570,45	N66° 43' 49.329"	E56° 58' 25.549"
769	393603,93	441571,70	N66° 43' 49.264"	E56° 58' 25.710"
770	393602,67	441569,90	N66° 43' 49.232"	E56° 58' 25.546"
767	393604,48	441568,64	N66° 43' 49.265"	E56° 58' 25.465"
11:15: 0301010:35/чзу1(2)				
771	393582,09	441582,74	N66° 43' 48.548"	E56° 58' 26.581"
772	393583,46	441584,45	N66° 43' 48.580"	E56° 58' 26.664"
773	393578,63	441588,35	N66° 43' 48.449"	E56° 58' 26.985"
774	393577,25	441586,65	N66° 43' 48.385"	E56° 58' 26.901"
771	393582,09	441582,74	N66° 43' 48.548"	E56° 58' 26.581"

ПЛАН ЛЕСНОГО УЧАСТКА

Адрес (местонахождение): Республика Коми, Усинский район (г. Усинское лесничество), Усинское участковое лесничество, «Березовый Выбел» 21.15.10.14, 22.12.3.7.11.16)

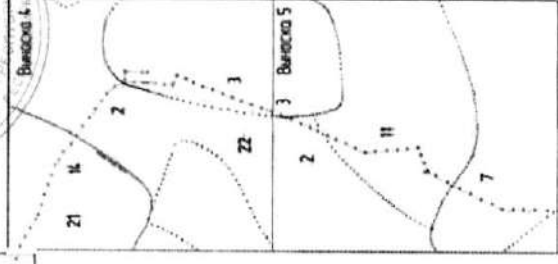
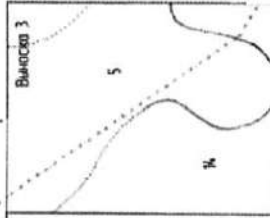
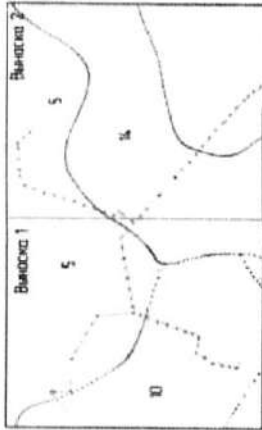
Вид разрешенного использования: для вывоза древесины на геологическому изучению недр, разработки несоразбывших полезных ископаемых

Цель использования: Под объект «ВЛ 6 нБ к участку 34-13Ф1» (Бит Шляпы ЛЭП 5 нБ от П/С ТБВ) до мушкет сближков № 34-13, № 4029, № 3521, № 3565, ИРЧ, КТП, Ф-11121.

Площадь земельного участка: 0,4620 га (в том числе изъятых земель 0,1271 га)

Масштаб: 1:100 000

Приложение №1/14 к договору аренды лесного участка №С0990530/75/18-А3 от 24.04.2018 г.

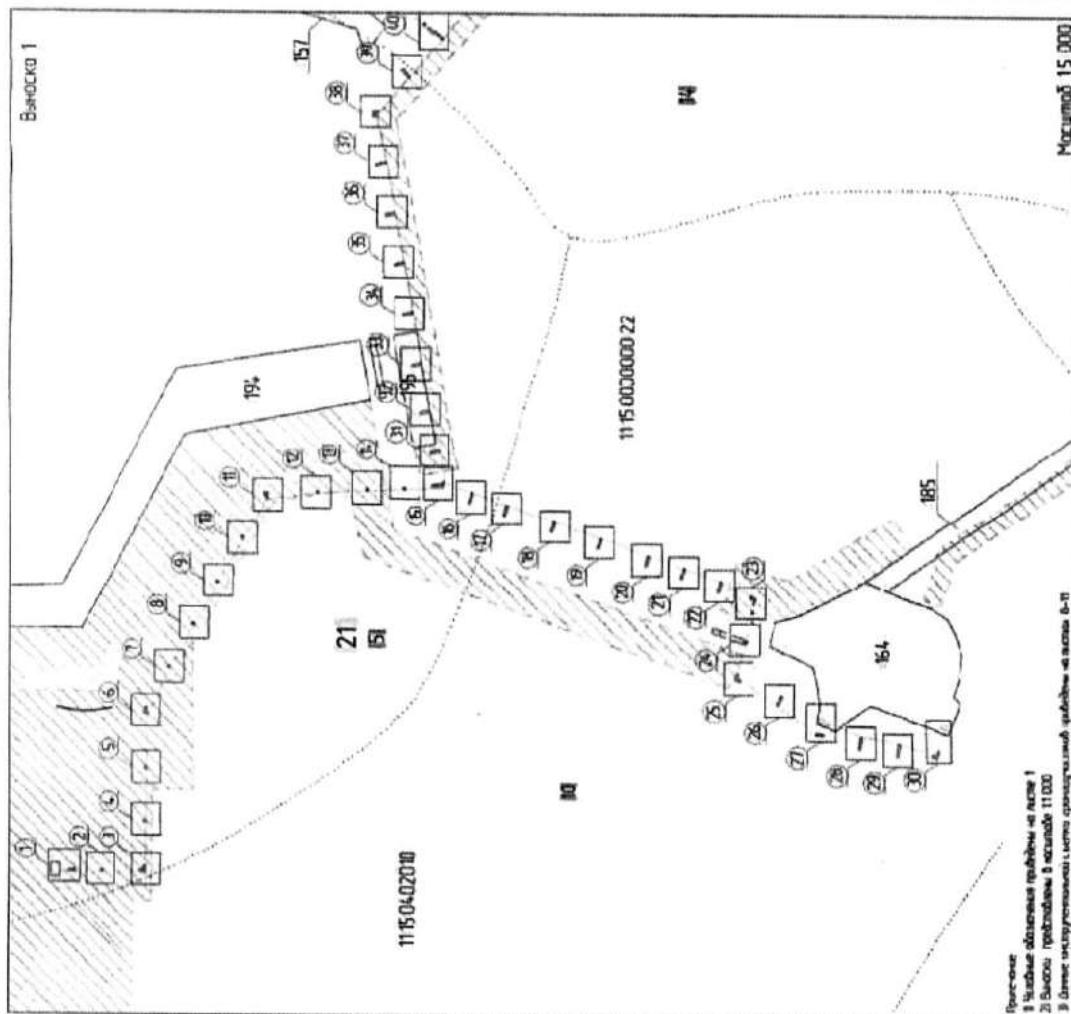


Условные обозначения:


- граница участка лесного фонда, изъятых земель в аренду;
- граница участка лесного фонда, в зрелом состоянии, спорной/обремененная для предоставления в аренду;
- зрелый участок лесного фонда, ранее предоставленного по договору аренды от 21.12.2015 № С0990530/148/15-А3/15173616;
- зрелый участок лесного фонда, в зрелом состоянии, ранее предоставленного по договору аренды от 24.12.2008 № С0990530/177/08-А3/14АД-0900008;
- зрелый участок лесного фонда, в зрелом состоянии, ранее предоставленного по договору аренды от 24.03.2016 № С0990530/19/16-А3/1610688;
- зрелый участок лесного фонда, в зрелом состоянии, ранее предоставленного по договору аренды от 04.09.2008 № С0990530/91/08-А3/14АД-0800019;
- зрелый участок лесного фонда, в зрелом состоянии, ранее предоставленного по договору аренды от 30.11.2010 № С0990530/83/10-А3/14АД-100001;
- зрелый участок лесного фонда, спорной/обремененная для предоставления в аренду;
- зрелый участок лесного фонда, ранее предоставленного по договору аренды от 21.12.2015 № С0990530/148/15-А3/15173616;
- зрелый участок лесного фонда, ранее предоставленного по договору аренды от 24.12.2008 № С0990530/177/08-А3/14АД-0900008;
- зрелый участок лесного фонда, ранее предоставленного по договору аренды от 24.03.2016 № С0990530/19/16-А3/1610688;
- зрелый участок лесного фонда, ранее предоставленного по договору аренды от 04.09.2008 № С0990530/91/08-А3/14АД-0800019;
- зрелый участок лесного фонда, ранее предоставленного по договору аренды от 30.11.2010 № С0990530/83/10-А3/14АД-100001;
- существующая граница земельного участка;
- номер кадастрового квартала;
- номер существующего земельного участка;
- номер изъятых земель лесного фонда;
- номер выдела, в котором расположен лесной участок;
- номер лесного квартала, в котором расположен лесной участок;

Примечание:  
1) Выделки 2 - 7 предоставлены на листах 8-11  
2) Данные существующей системы границ участка предоставлены на листах 8-11  
3) Выделки предоставлены в масштабе 1:1000

Приложение №1/15 к договору аренды лесного участка №С090530/75/18-А3 от 24.04.2018 г.



Примечание:  
 1 Участки обременены ипотекой в пользу  
 2 Банков, расположенных в окладах 11100  
 3 Данные не соответствуют фактическим, подлежат корректировке в актах Д-1

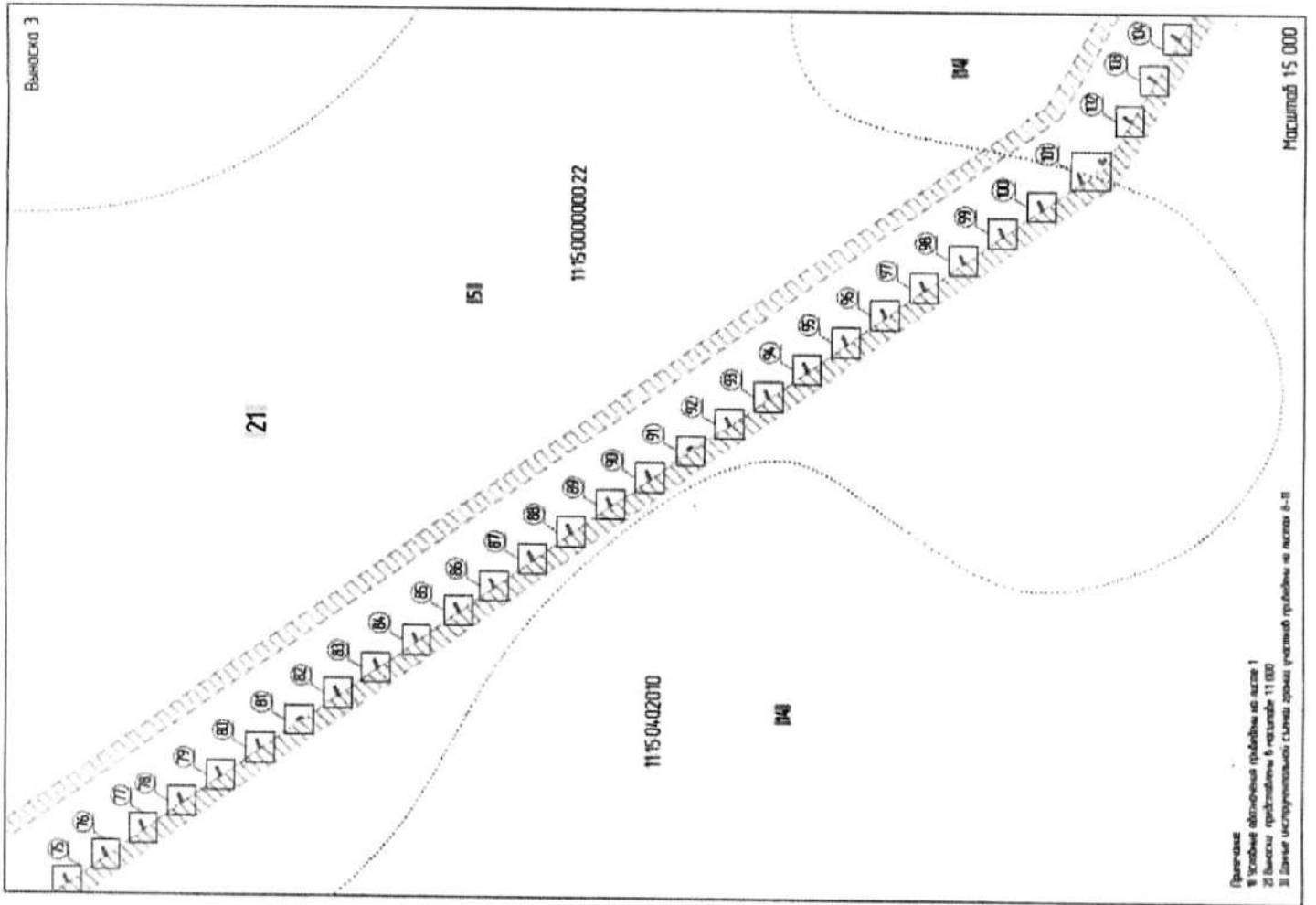


Масштаб 1:15 000






Приложение №1/17 к договору аренды лесного участка №С099053075/18-А3 от 24.04.2018 г.



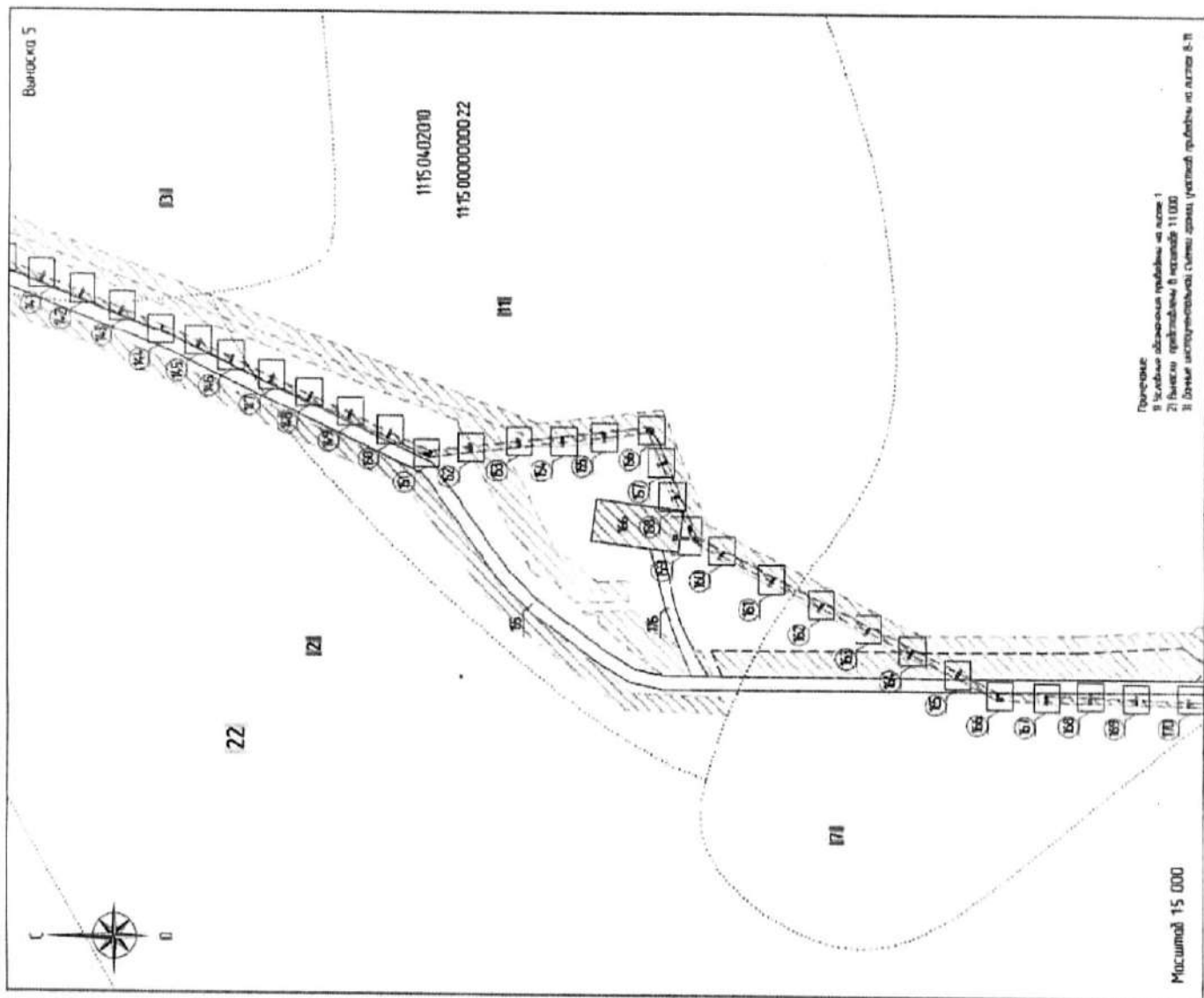
Примечание:  
 1 - Исходные обмеры деревьев по аксам 1  
 2 - Выясно, рубящиеся в варианте 11 (80)  
 3 - Двухконтурные стволы, кроме четырехрубных и аксам 6-71







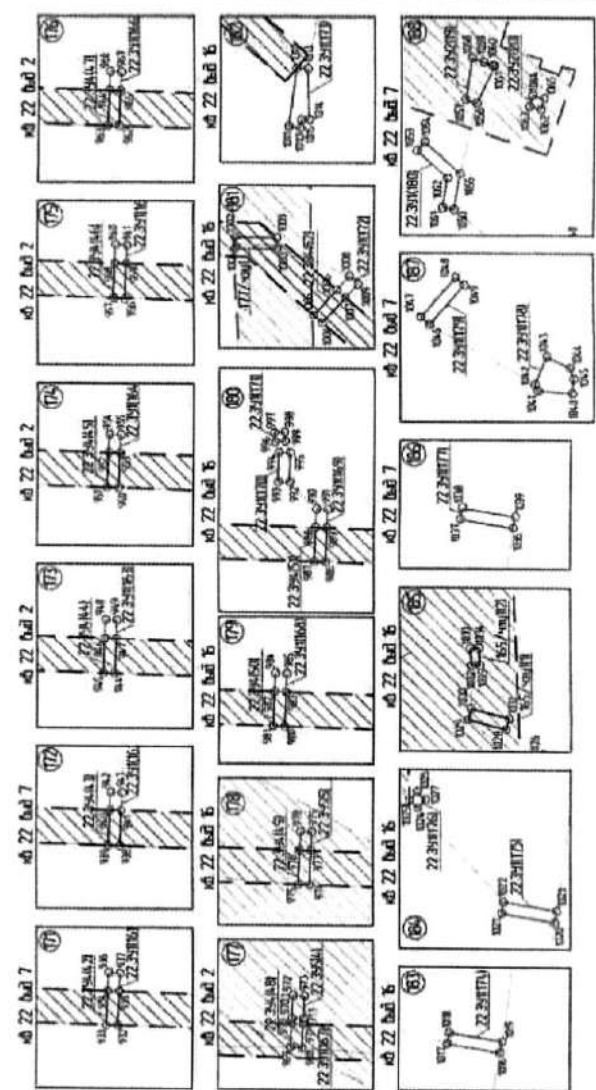
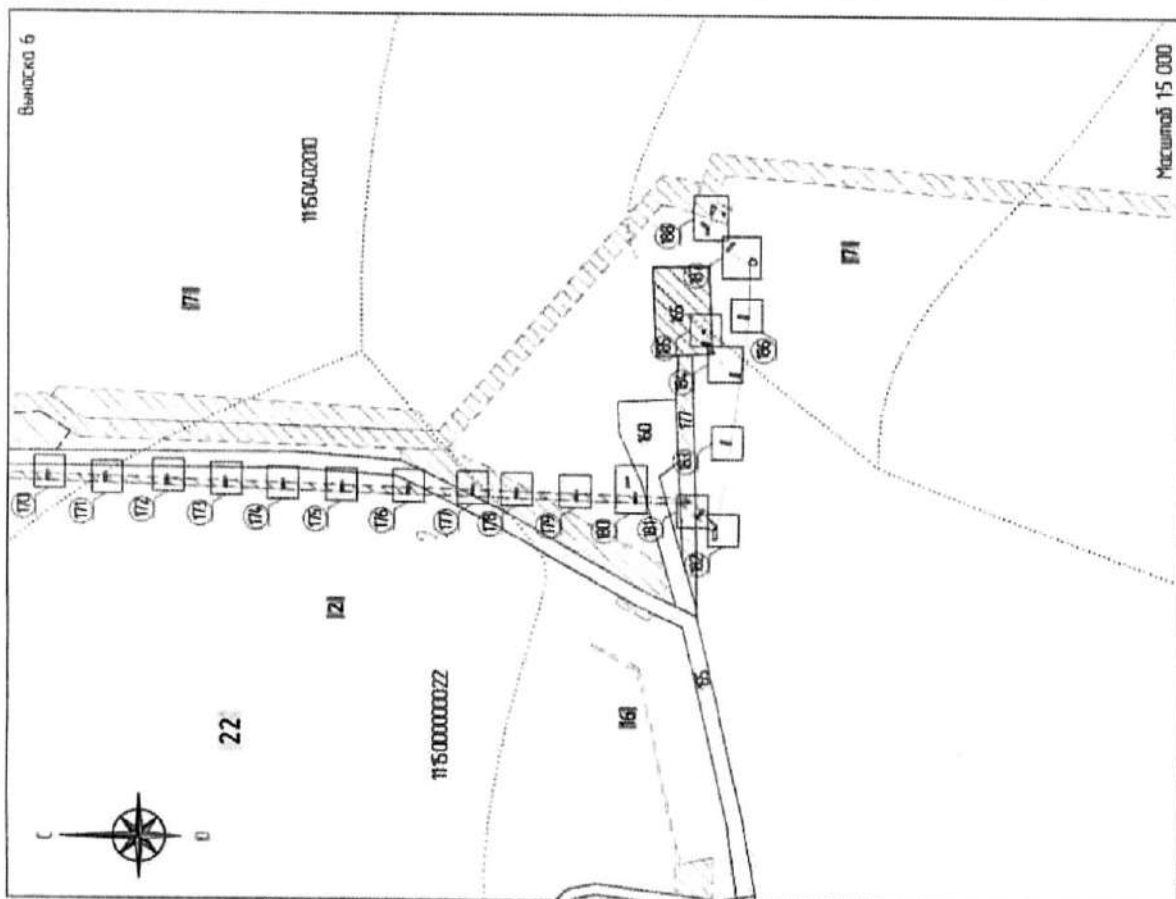
Приложение №1/19 к договору аренды лесного участка №С0990530/75/18-А3 от 24.04.2018 г.



Примечание:  
 1) Штриховая обводка выделены на плане - 1  
 2) Выделены прирубками в масштабе 1:1000  
 3) Данные инструментальной съемки, участок рублены от логотип 8.18

Масштаб 15 000

Приложение №1/20 к договору аренды лесного участка №С099053075/18-А3 от 24.04.2018 г.



Примечание:  
 1 - 1/4 часть обремененной территории на листе 1  
 2 - Выявленные территории в масштабе 1:10 000  
 3 - Данные из государственного кадастра недвижимости на листе 6-11







Данные инструментальной съемки границ участка лесного фонда

Приложение №1/24 к договору аренды лесного участка №С0990530/75/18-А3 от 24.04.2018 г.

№№ пп	От м.до м.	Расстояние м	Румбы
11:15:000000:22:391(164)			
Ориентир	950 - 957	55,62	031°12'7"
1035	956 - 957	2,20	081°11'8"
1036	957 - 958	6,67	088°28'3"
1037	958 - 959	2,20	031°11'8"
1038	959 - 956	6,67	338°28'3"
11:15:000000:22:391(165) (площадь 0,000780 га)			
1039	959 - 958	2,20	081°11'8"
1040	958 - 960	3,56	088°28'3"
1041	960 - 961	2,20	032°16'2"
1042	961 - 959	3,53	338°28'3"
11:15:000000:22:391(167)			
Ориентир	956 - 963	60,66	031°19'7"
1043	962 - 963	2,20	082°16'2"
1044	963 - 964	6,64	088°28'3"
1045	964 - 965	2,20	031°11'6"
1046	965 - 962	6,67	338°28'3"
11:15:000000:22:391(166) (площадь 0,000780 га)			
1047	965 - 964	2,20	081°11'6"
1048	964 - 966	3,56	088°28'3"
1049	966 - 967	2,20	032°16'2"
1050	967 - 965	3,53	338°28'3"
11:15:000000:22:391(168)			
Ориентир	962 - 969	59,68	080°14'8"
1051	968 - 969	2,20	082°8'7"
1052	969 - 970	4,65	088°28'3"
1053	970 - 971	2,20	031°11'6"
1054	971 - 968	4,67	338°28'3"
11:15:000000:22:391(167) (площадь 0,000228 га)			
1055	971 - 970	2,2	081°12'4"
1056	970 - 970.1	1,04	088°28'3"
1057	970.1 - 971.1	2,2	031°16'9"
1058	971.1 - 971	1,03	338°28'3"
11:15:000000:22:391(166)			
1059	971.1 - 970.1	2,2	081°16'9"
1060	970.1 - 972	4,52	088°28'3"
1061	972 - 973	2,2	032°15'7"
1062	973 - 971.1	4,48	338°28'3"
11:15:000000:22:391(169)			
Ориентир	968 - 975	39,46	034°33'3"
1063	974 - 975	2,20	082°16'2"
1064	975 - 976	6,64	088°28'3"
1065	976 - 977	2,20	031°11'6"
1066	977 - 974	6,67	338°28'3"
11:15:000000:22:391(165)			
1067	977 - 976	2,20	081°11'6"
1068	976 - 978	3,56	088°28'3"
1069	978 - 979	2,20	032°16'2"
1070	979 - 977	3,53	338°28'3"
11:15:000000:22:391(168)			
Ориентир	974 - 981	54,56	031°11'6"
1071	980 - 981	2,20	081°11'6"
1072	981 - 982	6,67	088°28'3"
1073	982 - 983	2,20	031°11'6"
1074	983 - 980	6,67	338°28'3"
11:15:000000:22:391(168) (площадь 0,000781 га)			
1075	983 - 982	2,20	081°11'6"
1076	982 - 984	3,56	088°28'3"
1077	984 - 985	2,20	032°16'2"
1078	985 - 983	3,53	338°28'3"
11:15:000000:22:391(161)			
Ориентир	980 - 987	53,82	031°11'6"
1079	986 - 987	2,20	081°2'5"
1080	987 - 988	6,67	088°28'3"
1081	988 - 989	2,20	031°11'6"
1082	989 - 986	6,65	338°28'3"
11:15:000000:22:391(169) (площадь 0,000779 га)			
1083	989 - 988	2,20	081°11'6"
1084	988 - 990	3,53	088°28'3"
1085	990 - 991	2,20	031°2'5"
1086	991 - 989	3,55	338°28'3"
11:15:000000:22:391(170) (площадь 0,001242 га)			
Ориентир	990 - 992	7,35	0845°17'0"
1087	992 - 993	2,20	080°16'9"
1088	993 - 994	5,65	088°28'3"
1089	994 - 995	2,20	031°2'5"
1090	995 - 992	5,64	338°28'3"
11:15:000000:22:391(171) (площадь 0,000352 га)			
Ориентир	995 - 999	2,12	0866°19'7"
1091	996 - 997	1,83	0881°57'8"
1092	997 - 998	1,92	0865°2"
1093	998 - 999	1,83	0381°57'8"
1094	999 - 996	1,92	3365°2"

№№ пп	От м.до м.	Расстояние м	Румбы
11:15:000000:22:391(177) (часть)			
Ориентир	986 - 1000	41,39	081°11'0"
1095	1000 - 1001	7,99	080°11'7"
1096	1001 - 1002	2,2	088°28'3"
1097	1002 - 1003	7,99	030°11'8"
1098	1003 - 1000	2,2	338°11'8"
11:15:000000:22:391(162)			
Ориентир	1000 - 1008	15,46	0322°16'6"
1099	1004 - 1005	2,21	0842°51'4"
1100	1005 - 1006	6,6	088°28'3"
1101	1006 - 1007	2,21	031°11'5"
1102	1007 - 1004	6,67	337°17'5"
11:15:000000:22:391(172) (площадь 0,000782 га)			
1103	1007 - 1006	2,21	081°11'5"
1104	1006 - 1008	1,59	088°28'3"
1105	1008 - 1009	2,2	0342°58'5"
1106	1009 - 1007	1,52	337°17'5"
11:15:000000:22:391(173) (площадь 0,003184 га)			
Ориентир	1009 - 1012	19,41	0361°51'5"
1107	1010 - 1011	2,2	088°28'3"
1108	1011 - 1012	11,05	088°28'3"
1109	1012 - 1013	2,19	032°16'9"
1110	1013 - 1014	9,57	0388°19'4"
1111	1014 - 1015	1,51	033°2'0"
1112	1015 - 1010	1,54	338°14'9"
11:15:000000:22:391(174) (площадь 0,002249 га)			
Ориентир	1013 - 1016	81,73	0880°14'
1113	1016 - 1017	10,2	089°28'8"
1114	1017 - 1018	2,2	087°28'7"
1115	1018 - 1019	10,2	039°28'8"
1116	1019 - 1016	2,2	337°28'7"
11:15:000000:22:391(175) (площадь 0,002249 га)			
Ориентир	1019 - 1020	63,82	0882°25'1"
1117	1020 - 1021	10,2	089°28'8"
1118	1021 - 1022	2,2	088°28'7"
1119	1022 - 1023	10,21	039°28'8"
1120	1023 - 1020	2,2	337°28'7"
11:15:000000:22:391(176) (площадь 0,000481 га)			
Ориентир	1022 - 1024	10,21	089°28'8"
1121	1024 - 1025	2,21	0843°14'6"
1122	1025 - 1026	2,16	088°28'7"
1123	1026 - 1027	2,22	0342°28'9"
1124	1027 - 1024	2,19	337°28'7"
11:15:000000:22:391(185) (часть)			
Ориентир	1025 - 1029	13,07	0811°8'4"
1125	1028 - 1029	7,57	0811°26'7"
1126	1029 - 1030	2,2	0876°0'2"
1127	1030 - 1031	7,47	0311°26'7"
1128	1031 - 1028	2,2	3376°0'2"
11:15:000000:22:391(187)			
Ориентир	1030 - 1032	8,28	0889°24'2"
1129	1032 - 1033	3,33	0886°46'7"
1130	1033 - 1034	1,6	081°21'3"
1131	1034 - 1035	3,33	0386°47'0"
1132	1035 - 1032	1,6	333°9'5"
11:15:000000:22:391(177) (площадь 0,002241 га)			
Ориентир	1033 - 1036	54,67	0882°5'6"
1133	1036 - 1037	10,21	089°28'8"
1134	1037 - 1038	2,19	0879°48'0"
1135	1038 - 1039	10,21	039°28'8"
1136	1039 - 1036	2,19	3379°48'0"
11:15:000000:22:391(178) (площадь 0,001616 га)			
Ориентир	1039 - 1041	50,36	0889°49'0"
1137	1040 - 1041	6,68	0815°57'1"
1138	1041 - 1042	1,29	0868°12'0"
1139	1042 - 1043	5,76	0867°21'0"
1140	1043 - 1044	4,95	0325°51'5"
1141	1044 - 1045	2,21	0371°14'2"
1142	1045 - 1040	2,74	3361°58'6"

№№ пп	От м.до м.	Расстояние м	Румбы
11:15:000000:22:391(179) (площадь 0,002243 га)			
Ориентир	1042 - 1046	23,00	0829°32'5"
1143	1046 - 1047	2,2	0841°30'2"
1144	1047 - 1048	10,19	0848°58'7"
1145	1048 - 1049	2,2	0341°18'5"
1146	1049 - 1046	10,2	3349°0'9"
11:15:000000:22:391(180) (площадь 0,003254 га)			
Ориентир	1047 - 1050	22,99	0838°42'9"
1147	1050 - 1051	2,19	088°38'8"
1148	1051 - 1052	5,69	0881°18'0"
1149	1052 - 1053	7,78	0841°43'1"
1150	1053 - 1054	2,2	0848°19'4"
1151	1054 - 1055	8,97	0341°42'1"
1152	1055 - 1050	6,88	3381°18'3"
11:15:000000:22:391(211)			
Ориентир	1055 - 1056	13,57	0876°53'1"
1153	1056 - 1057	2,19	0817°46'5"
1154	1057 - 1058	7,96	0880°31'6"
1155	1058 - 1059	2,26	0319°21'9"
1156	1059 - 1060	1,79	0320°58'1"
1157	1060 - 1061	0,42	0316°42'0"
1158	1061 - 1056	7,8	3363°59'6"
11:15:000000:22:391(212)			
Ориентир	1061 - 1064	9,11	0337°1'5"
1159	1062 - 1063	2,2	0815°18'1"
1160	1063 - 1064	2,2	0876°42'0"
1161	1064 - 1065	2,2	0315°18'1"
1162	1065 - 1062	2,2	3374°42'0"

Приложение №1/25 к договору аренды лесного  
участка №С0990530/75/18-А3 от 24.04.2018 г.

**Карточка координат точек и привязки отводимого объекта**

№ точки	СК63 Q5 усеченная		WGS 84	
	X (север)	Y (восток)	Широта	Долгота
1	2	3	4	5
1А	398122,59	441570,17	N66° 46' 15.1"	E56° 58' 31.1"
<i>11:15:0000000:22:3У2(1) (площадь 0,011539 га)</i>				
1	399214,92	442683,99	N66° 46' 49.8"	E57° 00' 03.6"
2	399223,49	442684,15	N66° 46' 50.1"	E57° 00' 03.6"
3	399223,24	442697,32	N66° 46' 50.1"	E57° 00' 04.7"
4	399214,68	442697,15	N66° 46' 49.8"	E57° 00' 04.6"
5	399214,81	442689,87	N66° 46' 49.8"	E57° 00' 04.1"
6	399213,74	442689,94	N66° 46' 49.8"	E57° 00' 04.1"
7	399213,59	442687,75	N66° 46' 49.8"	E57° 00' 03.9"
8	399214,85	442687,66	N66° 46' 49.8"	E57° 00' 03.9"
1	399214,92	442683,99	N66° 46' 49.8"	E57° 00' 03.6"
<i>11:15:0000000:22:3У2(2) (площадь 0,001368 га)</i>				
9	399198,66	442688,84	N66° 46' 49.3"	E57° 00' 03.9"
10	399204,89	442689,11	N66° 46' 49.5"	E57° 00' 04.0"
11	399204,78	442691,30	N66° 46' 49.5"	E57° 00' 04.2"
12	399198,57	442691,04	N66° 46' 49.3"	E57° 00' 04.1"
9	399198,66	442688,84	N66° 46' 49.3"	E57° 00' 03.9"
<i>11:15:0000000:22:3У2(3) (площадь 0,000484 га)</i>				
13	399172,62	442688,92	N66° 46' 48.5"	E57° 00' 03.9"
14	399172,64	442691,12	N66° 46' 48.5"	E57° 00' 04.1"
15	399170,44	442691,14	N66° 46' 48.4"	E57° 00' 04.1"
16	399170,42	442688,94	N66° 46' 48.4"	E57° 00' 03.9"
13	399172,62	442688,92	N66° 46' 48.5"	E57° 00' 03.9"
<i>11:15:0000000:22:3У2(4) (площадь 0,002055 га)</i>				
17	399126,01	442688,74	N66° 46' 46.9"	E57° 00' 03.8"
18	399131,44	442689,17	N66° 46' 47.1"	E57° 00' 03.9"
19	399131,27	442691,37	N66° 46' 47.1"	E57° 00' 04.1"
20	399128,13	442691,12	N66° 46' 47.0"	E57° 00' 04.0"
21	399128,01	442695,00	N66° 46' 47.0"	E57° 00' 04.4"
22	399125,81	442694,93	N66° 46' 46.9"	E57° 00' 04.4"
17	399126,01	442688,74	N66° 46' 46.9"	E57° 00' 03.8"
<i>11:15:0000000:22:3У2(5) (площадь 0,000484 га)</i>				
23	399128,22	442739,29	N66° 46' 47.0"	E57° 00' 08.0"
24	399128,24	442741,49	N66° 46' 47.0"	E57° 00' 08.2"
25	399126,04	442741,51	N66° 46' 46.9"	E57° 00' 08.2"
26	399126,02	442739,31	N66° 46' 46.9"	E57° 00' 08.0"
23	399128,22	442739,29	N66° 46' 47.0"	E57° 00' 08.0"
<i>11:15:0000000:22:3У2(6) (площадь 0,000484 га)</i>				
27	399127,34	442791,88	N66° 46' 46.9"	E57° 00' 12.3"
28	399127,36	442794,08	N66° 46' 46.9"	E57° 00' 12.5"
29	399125,16	442794,10	N66° 46' 46.9"	E57° 00' 12.5"
30	399125,14	442791,90	N66° 46' 46.9"	E57° 00' 12.3"
27	399127,34	442791,88	N66° 46' 46.9"	E57° 00' 12.3"
<i>11:15:0000000:22:3У2(7) (площадь 0,002013 га)</i>				
31	399123,23	442844,72	N66° 46' 46.8"	E57° 00' 16.6"
32	399127,83	442846,81	N66° 46' 46.9"	E57° 00' 16.8"



№ точки	СК63 Q5 усеченная		WGS 84	
	X (север)	Y (восток)	Широта	Долгота
1	2	3	4	5
33	399125,75	442852,57	N66° 46' 46.9"	E57° 00' 17.2"
34	399123,68	442851,82	N66° 46' 46.8"	E57° 00' 17.2"
35	399125,07	442847,97	N66° 46' 46.8"	E57° 00' 16.9"
36	399122,32	442846,73	N66° 46' 46.7"	E57° 00' 16.8"
31	399123,23	442844,72	N66° 46' 46.8"	E57° 00' 16.6"
<i>11:15:0000000:22:3У2(8) (площадь 0,000484 га)</i>				
37	399101,13	442889,55	N66° 46' 46.0"	E57° 00' 20.2"
38	399103,04	442890,64	N66° 46' 46.1"	E57° 00' 20.3"
39	399101,95	442892,55	N66° 46' 46.1"	E57° 00' 20.5"
40	399100,04	442891,46	N66° 46' 46.0"	E57° 00' 20.4"
37	399101,13	442889,55	N66° 46' 46.0"	E57° 00' 20.2"
<i>11:15:0000000:22:3У2(9) (площадь 0,000484 га)</i>				
41	399076,13	442932,37	N66° 46' 45.2"	E57° 00' 23.7"
42	399078,04	442933,45	N66° 46' 45.3"	E57° 00' 23.8"
43	399076,95	442935,37	N66° 46' 45.2"	E57° 00' 24.0"
44	399075,04	442934,28	N66° 46' 45.2"	E57° 00' 23.9"
41	399076,13	442932,37	N66° 46' 45.2"	E57° 00' 23.7"
<i>11:15:0000000:22:3У2(10) (площадь 0,000486 га)</i>				
45	399051,84	442974,71	N66° 46' 44.4"	E57° 00' 27.1"
46	399053,76	442975,80	N66° 46' 44.5"	E57° 00' 27.2"
47	399052,67	442977,71	N66° 46' 44.4"	E57° 00' 27.4"
48	399050,75	442976,62	N66° 46' 44.4"	E57° 00' 27.3"
45	399051,84	442974,71	N66° 46' 44.4"	E57° 00' 27.1"
<i>11:15:0000000:22:3У2(11) (площадь 0,000484 га)</i>				
49	399026,73	443018,59	N66° 46' 43.6"	E57° 00' 30.7"
50	399028,64	443019,68	N66° 46' 43.6"	E57° 00' 30.8"
51	399027,55	443021,59	N66° 46' 43.6"	E57° 00' 30.9"
52	399025,64	443020,50	N66° 46' 43.5"	E57° 00' 30.9"
49	399026,73	443018,59	N66° 46' 43.6"	E57° 00' 30.7"
<i>11:15:0000000:22:3У2(12) (площадь 0,002024 га)</i>				
53	399003,30	443058,57	N66° 46' 42.8"	E57° 00' 33.9"
54	399003,49	443062,48	N66° 46' 42.8"	E57° 00' 34.3"
55	399006,56	443062,33	N66° 46' 42.9"	E57° 00' 34.2"
56	399006,67	443064,53	N66° 46' 42.9"	E57° 00' 34.4"
57	399001,40	443064,79	N66° 46' 42.7"	E57° 00' 34.4"
58	399001,10	443058,68	N66° 46' 42.7"	E57° 00' 33.9"
53	399003,30	443058,57	N66° 46' 42.8"	E57° 00' 33.9"
<i>11:15:0000000:22:3У2(13) (площадь 0,000485 га)</i>				
59	398953,34	443064,75	N66° 46' 41.2"	E57° 00' 34.4"
60	398953,45	443066,95	N66° 46' 41.2"	E57° 00' 34.6"
61	398951,25	443067,06	N66° 46' 41.1"	E57° 00' 34.6"
62	398951,14	443064,86	N66° 46' 41.1"	E57° 00' 34.4"
59	398953,34	443064,75	N66° 46' 41.2"	E57° 00' 34.4"
<i>11:15:0000000:22:3У2(14) (площадь 0,000485 га)</i>				
63	398903,35	443067,09	N66° 46' 39.6"	E57° 00' 34.5"
64	398903,46	443069,29	N66° 46' 39.6"	E57° 00' 34.7"
65	398901,26	443069,40	N66° 46' 39.5"	E57° 00' 34.7"
66	398901,15	443067,20	N66° 46' 39.5"	E57° 00' 34.5"
63	398903,35	443067,09	N66° 46' 39.6"	E57° 00' 34.5"

№ точки	СК63 Q5 усеченная		WGS 84	
	X (север)	Y (восток)	Широта	Долгота
1	2	3	4	5
<b>11:15:0000000:22:3У1(1) (площадь 0,000484 га)</b>				
67	398865,81	443068,81	N66° 46' 38.4"	E57° 00' 34.6"
68	398865,99	443071,01	N66° 46' 38.4"	E57° 00' 34.8"
69	398863,80	443071,19	N66° 46' 38.3"	E57° 00' 34.8"
70	398863,62	443069,00	N66° 46' 38.3"	E57° 00' 34.6"
67	398865,81	443068,81	N66° 46' 38.4"	E57° 00' 34.6"
<b>11:15:0000000:22:3У1(2) (площадь 0,001207 га)</b>				
71	398836,97	5443071,41	N66° 46' 37.4"	E57° 00' 34.8"
72	398837,15	5443073,6	N66° 46' 37.4"	E57° 00' 35.0"
73	398831,65	5443074,04	N66° 46' 37.3"	E57° 00' 35.0"
74	398831,51	5443071,85	N66° 46' 37.2"	E57° 00' 34.8"
71	398836,97	5443071,41	N66° 46' 37.4"	E57° 00' 34.8"
<b>11:15:0000000:22:3У1(3) (площадь 0,002074 га)</b>				
75	398826,52	443070,28	N66° 46' 37.1"	E57° 00' 34.7"
76	398831,60	443072,46	N66° 46' 37.3"	E57° 00' 34.9"
77	398830,74	443074,48	N66° 46' 37.2"	E57° 00' 35.0"
78	398827,86	443073,25	N66° 46' 37.1"	E57° 00' 34.9"
79	398826,65	443076,96	N66° 46' 37.1"	E57° 00' 35.2"
80	398824,56	443076,28	N66° 46' 37.0"	E57° 00' 35.2"
75	398826,52	443070,28	N66° 46' 37.1"	E57° 00' 34.7"
<b>11:15:0000000:22:3У1(4) (площадь 0,002243 га)</b>				
81	398797,69	443056,01	N66° 46' 36.2"	E57° 00' 33.5"
82	398799,78	443056,69	N66° 46' 36.2"	E57° 00' 33.5"
83	398796,74	443066,43	N66° 46' 36.1"	E57° 00' 34.3"
84	398794,65	443065,74	N66° 46' 36.1"	E57° 00' 34.3"
81	398797,69	443056,01	N66° 46' 36.2"	E57° 00' 33.5"
<b>11:15:0000000:22:3У1(5) (площадь 0,002243 га)</b>				
85	398762,56	443044,16	N66° 46' 35.0"	E57° 00' 32.4"
86	398764,65	443044,84	N66° 46' 35.1"	E57° 00' 32.5"
87	398761,61	443054,58	N66° 46' 35.0"	E57° 00' 33.3"
88	398759,52	443053,89	N66° 46' 34.9"	E57° 00' 33.2"
85	398762,56	443044,16	N66° 46' 35.0"	E57° 00' 32.4"
<b>11:15:0000000:22:3У1(6) (площадь 0,002243 га)</b>				
89	398715,13	443027,72	N66° 46' 33.5"	E57° 00' 31.0"
90	398717,22	443028,40	N66° 46' 33.6"	E57° 00' 31.1"
91	398714,18	443038,14	N66° 46' 33.5"	E57° 00' 31.9"
92	398712,09	443037,45	N66° 46' 33.4"	E57° 00' 31.8"
89	398715,13	443027,72	N66° 46' 33.5"	E57° 00' 31.0"
<b>11:15:0000000:22:3У1(7) (площадь 0,002247 га)</b>				
93	398668,17	443011,91	N66° 46' 32.0"	E57° 00' 29.7"
94	398670,27	443012,60	N66° 46' 32.1"	E57° 00' 29.8"
95	398667,23	443022,33	N66° 46' 32.0"	E57° 00' 30.5"
96	398665,14	443021,65	N66° 46' 31.9"	E57° 00' 30.5"
93	398668,17	443011,91	N66° 46' 32.0"	E57° 00' 29.7"
<b>11:15:0000000:22:3У1(8) (площадь 0,002243 га)</b>				
97	398620,46	442995,22	N66° 46' 30.5"	E57° 00' 28.3"
98	398622,55	442995,91	N66° 46' 30.5"	E57° 00' 28.3"
99	398619,51	443005,64	N66° 46' 30.4"	E57° 00' 29.1"
100	398617,42	443004,96	N66° 46' 30.4"	E57° 00' 29.1"
97	398620,46	442995,22	N66° 46' 30.5"	E57° 00' 28.3"

№ точки	СК63 Q5 усеченная		WGS 84	
	X (север)	Y (восток)	Широта	Долгота
1	2	3	4	5
<b>11:15:000000:22:3У1(9) (площадь 0,002243 га)</b>				
101	398584,15	442982,92	N66° 46' 29.3"	E57° 00' 27.2"
102	398586,24	442983,60	N66° 46' 29.4"	E57° 00' 27.3"
103	398583,20	442993,34	N66° 46' 29.3"	E57° 00' 28.1"
104	398581,11	442992,65	N66° 46' 29.2"	E57° 00' 28.0"
101	398584,15	442982,92	N66° 46' 29.3"	E57° 00' 27.2"
<b>11:15:000000:22:3У1(10) (площадь 0,002247 га)</b>				
105	398547,88	442970,51	N66° 46' 28.1"	E57° 00' 26.2"
106	398549,98	442971,20	N66° 46' 28.2"	E57° 00' 26.2"
107	398546,94	442980,93	N66° 46' 28.1"	E57° 00' 27.0"
108	398544,85	442980,25	N66° 46' 28.0"	E57° 00' 26.9"
105	398547,88	442970,51	N66° 46' 28.1"	E57° 00' 26.2"
<b>11:15:000000:22:3У2(15) (площадь 0,002283 га)</b>				
109	398513,17	442957,64	N66° 46' 27.0"	E57° 00' 25.1"
110	398515,26	442958,32	N66° 46' 27.1"	E57° 00' 25.1"
111	398513,90	442962,48	N66° 46' 27.1"	E57° 00' 25.5"
112	398517,57	442963,96	N66° 46' 27.2"	E57° 00' 25.6"
113	398516,75	442966,00	N66° 46' 27.1"	E57° 00' 25.7"
114	398511,17	442963,74	N66° 46' 27.0"	E57° 00' 25.6"
109	398513,17	442957,64	N66° 46' 27.0"	E57° 00' 25.1"
<b>11:15:000000:22:3У2(16) (площадь 0,000484 га)</b>				
115	398514,61	442948,82	N66° 46' 27.1"	E57° 00' 24.3"
116	398516,76	442949,29	N66° 46' 27.2"	E57° 00' 24.4"
117	398516,29	442951,44	N66° 46' 27.1"	E57° 00' 24.6"
118	398514,14	442950,97	N66° 46' 27.1"	E57° 00' 24.5"
115	398514,61	442948,82	N66° 46' 27.1"	E57° 00' 24.3"
<b>11:15:000000:22:3У2(17) (площадь 0,000483 га)</b>				
119	398520,62	442920,88	N66° 46' 27.3"	E57° 00' 22.1"
120	398522,76	442921,35	N66° 46' 27.4"	E57° 00' 22.1"
121	398522,30	442923,50	N66° 46' 27.3"	E57° 00' 22.3"
122	398520,15	442923,03	N66° 46' 27.3"	E57° 00' 22.2"
119	398520,62	442920,88	N66° 46' 27.3"	E57° 00' 22.1"
<b>11:15:000000:22:3У1(11) (площадь 0,002204 га)</b>				
123	398526,53	442881,03	N66° 46' 27.5"	E57° 00' 18.8"
124	398531,48	442883,54	N66° 46' 27.7"	E57° 00' 19.0"
125	398529,50	442889,58	N66° 46' 27.6"	E57° 00' 19.5"
126	398527,41	442888,90	N66° 46' 27.5"	E57° 00' 19.5"
127	398528,80	442884,65	N66° 46' 27.6"	E57° 00' 19.1"
128	398525,54	442882,99	N66° 46' 27.5"	E57° 00' 19.0"
123	398526,53	442881,03	N66° 46' 27.5"	E57° 00' 18.8"
<b>11:15:000000:22:3У1(12) (площадь 0,002244 га)</b>				
129	398488,33	442858,49	N66° 46' 26.3"	E57° 00' 16.9"
130	398490,29	442859,49	N66° 46' 26.3"	E57° 00' 17.0"
131	398485,43	442868,46	N66° 46' 26.2"	E57° 00' 17.7"
132	398483,47	442867,46	N66° 46' 26.1"	E57° 00' 17.6"
129	398488,33	442858,49	N66° 46' 26.3"	E57° 00' 16.9"
<b>11:15:000000:22:3У1(13) (площадь 0,001627 га)</b>				
133	398443,41	442828,80	N66° 46' 24.8"	E57° 00' 14.4"
134	398450,75	442829,70	N66° 46' 25.1"	E57° 00' 14.5"
135	398450,49	442831,89	N66° 46' 25.1"	E57° 00' 14.7"

№ точки	СК63 Q5 усеченная		WGS 84	
	X (север)	Y (восток)	Широта	Долгота
1	2	3	4	5
136	398443,15	442830,98	N66° 46' 24.8"	E57° 00' 14.6"
133	398443,41	442828,80	N66° 46' 24.8"	E57° 00' 14.4"
<i>11:15:0402010:164/чзу1(1) (площадь 0,002368 га)</i>				
137	398444,92	442839,39	N66° 46' 24.9"	E57° 00' 15.3"
138	398446,93	442840,29	N66° 46' 25.0"	E57° 00' 15.4"
139	398445,10	442844,40	N66° 46' 24.9"	E57° 00' 15.7"
140	398448,76	442845,82	N66° 46' 25.0"	E57° 00' 15.8"
141	398447,97	442847,88	N66° 46' 25.0"	E57° 00' 16.0"
142	398442,14	442845,61	N66° 46' 24.8"	E57° 00' 15.8"
137	398444,92	442839,39	N66° 46' 24.9"	E57° 00' 15.3"
<i>11:15:0402010:164/чзу1(2) (площадь 0,00663 га)</i>				
143	398438,10	442839,23	N66° 46' 24.7"	E57° 00' 15.3"
144	398440,63	442840,12	N66° 46' 24.7"	E57° 00' 15.4"
145	398439,81	442842,46	N66° 46' 24.7"	E57° 00' 15.5"
146	398437,28	442841,57	N66° 46' 24.6"	E57° 00' 15.5"
143	398438,10	442839,23	N66° 46' 24.7"	E57° 00' 15.3"
<i>11:15:0000000:22:3У1(14) (площадь 0,002684 га)</i>				
147	398405,22	442816,67	N66° 46' 23.6"	E57° 00' 13.4"
148	398407,40	442817,00	N66° 46' 23.7"	E57° 00' 13.4"
149	398405,55	442829,06	N66° 46' 23.6"	E57° 00' 14.4"
150	398403,38	442828,73	N66° 46' 23.6"	E57° 00' 14.4"
147	398405,22	442816,67	N66° 46' 23.6"	E57° 00' 13.4"
<i>11:15:0000000:22:3У1(15) (площадь 0,002678 га)</i>				
151	398367,27	442810,03	N66° 46' 22.4"	E57° 00' 12.8"
152	398369,44	442810,36	N66° 46' 22.5"	E57° 00' 12.8"
153	398367,60	442822,42	N66° 46' 22.4"	E57° 00' 13.8"
154	398365,43	442822,09	N66° 46' 22.3"	E57° 00' 13.8"
151	398367,27	442810,03	N66° 46' 22.4"	E57° 00' 12.8"
<i>11:15:0000000:22:3У1(16) (площадь 0,002513 га)</i>				
155	398327,93	442808,40	N66° 46' 21.1"	E57° 00' 12.6"
156	398333,96	442810,26	N66° 46' 21.3"	E57° 00' 12.8"
157	398333,31	442812,36	N66° 46' 21.3"	E57° 00' 12.9"
158	398329,28	442811,12	N66° 46' 21.2"	E57° 00' 12.8"
159	398327,51	442815,92	N66° 46' 21.1"	E57° 00' 13.2"
160	398325,45	442815,16	N66° 46' 21.0"	E57° 00' 13.2"
155	398327,93	442808,40	N66° 46' 21.1"	E57° 00' 12.6"
<i>11:15:0402010:164/чзу1(3) (площадь 0,004062 га)</i>				
161	398322,07	442832,48	N66° 46' 20.9"	E57° 00' 14.5"
162	398320,42	442836,74	N66° 46' 20.9"	E57° 00' 14.6"
163	398325,05	442838,83	N66° 46' 20.9"	E57° 00' 14.9"
164	398323,33	442842,64	N66° 46' 21.0"	E57° 00' 15.1"
165	398316,74	442839,66	N66° 46' 21.0"	E57° 00' 15.4"
166	398320,02	442831,68	N66° 46' 20.8"	E57° 00' 15.2"
161	398322,07	442832,48	N66° 46' 20.9"	E57° 00' 14.5"
<i>11:15:0000000:22:3У2(18) (площадь 0,002250 га)</i>				
167	398838,63	443103,76	N66° 46' 37.5"	E57° 00' 37.4"
168	398839,11	443105,91	N66° 46' 37.5"	E57° 00' 37.6"
169	398829,17	443108,21	N66° 46' 37.2"	E57° 00' 37.8"
170	398828,68	443106,06	N66° 46' 37.1"	E57° 00' 37.6"
167	398838,63	443103,76	N66° 46' 37.5"	E57° 00' 37.4"

№ точки	СК63 Q5 усеченная		WGS 84	
	X (север)	Y (восток)	Широта	Долгота
1	2	3	4	5
<i>11:15:0402010:195/чзу1(1) (площадь 0,002328 га)</i>				
171	398849,19	443142,80	N66° 46' 37.8"	E57° 00' 40.6"
172	398849,73	443145,02	N66° 46' 37.8"	E57° 00' 40.8"
173	398839,61	443147,39	N66° 46' 37.5"	E57° 00' 41.0"
174	398839,12	443145,24	N66° 46' 37.5"	E57° 00' 40.8"
171	398849,19	443142,80	N66° 46' 37.8"	E57° 00' 40.6"
<i>11:15:0402010:195/чзу1(2) (площадь 0,002285 га)</i>				
175	398857,79	443189,95	N66° 46' 38.0"	E57° 00' 44.5"
176	398858,31	443192,08	N66° 46' 38.1"	E57° 00' 44.7"
177	398848,18	443194,46	N66° 46' 37.7"	E57° 00' 44.8"
178	398847,70	443192,31	N66° 46' 37.7"	E57° 00' 44.7"
175	398857,79	443189,95	N66° 46' 38.0"	E57° 00' 44.5"
<i>11:15:0000000:22:3У1(17) (площадь 0,002238 га)</i>				
179	398866,65	443239,34	N66° 46' 38.3"	E57° 00' 48.5"
180	398867,13	443241,48	N66° 46' 38.3"	E57° 00' 48.7"
181	398857,19	443243,78	N66° 46' 38.0"	E57° 00' 48.9"
182	398856,71	443241,64	N66° 46' 38.0"	E57° 00' 48.7"
179	398866,65	443239,34	N66° 46' 38.3"	E57° 00' 48.5"
<i>11:15:0000000:22:3У1(18) (площадь 0,002240 га)</i>				
183	398875,50	443287,84	N66° 46' 38.6"	E57° 00' 52.5"
184	398875,98	443289,98	N66° 46' 38.6"	E57° 00' 52.7"
185	398866,04	443292,28	N66° 46' 38.3"	E57° 00' 52.9"
186	398865,55	443290,14	N66° 46' 38.2"	E57° 00' 52.7"
183	398875,50	443287,84	N66° 46' 38.6"	E57° 00' 52.5"
<i>11:15:0000000:22:3У1(19) (площадь 0,002250 га)</i>				
187	398884,46	443336,92	N66° 46' 38.8"	E57° 00' 56.5"
188	398884,94	443339,07	N66° 46' 38.8"	E57° 00' 56.7"
189	398875,00	443341,37	N66° 46' 38.5"	E57° 00' 56.9"
190	398874,51	443339,22	N66° 46' 38.5"	E57° 00' 56.7"
187	398884,46	443336,92	N66° 46' 38.8"	E57° 00' 56.5"
<i>11:15:0000000:22:3У1(20) (площадь 0,002250 га)</i>				
191	398893,60	443387,00	N66° 46' 39.1"	E57° 01' 00.7"
192	398894,08	443389,15	N66° 46' 39.1"	E57° 01' 00.8"
193	398884,14	443391,45	N66° 46' 38.8"	E57° 01' 01.0"
194	398883,65	443389,30	N66° 46' 38.8"	E57° 01' 00.8"
191	398893,60	443387,00	N66° 46' 39.1"	E57° 01' 00.7"
<i>11:15:0000000:22:3У1(21) (площадь 0,002133 га)</i>				
195	398895,90	443434,93	N66° 46' 39.1"	E57° 01' 04.6"
196	398897,02	443440,94	N66° 46' 39.2"	E57° 01' 05.1"
197	398891,33	443442,00	N66° 46' 39.0"	E57° 01' 05.1"
198	398890,92	443439,84	N66° 46' 39.0"	E57° 01' 05.0"
199	398894,46	443439,18	N66° 46' 39.1"	E57° 01' 04.9"
200	398893,74	443435,33	N66° 46' 39.1"	E57° 01' 04.6"
195	398895,90	443434,93	N66° 46' 39.1"	E57° 01' 04.6"
<i>11:15:0000000:22:3У1(22) (площадь 0,002240 га)</i>				
201	398860,81	443473,80	N66° 46' 38.0"	E57° 01' 07.7"
202	398868,18	443480,84	N66° 46' 38.2"	E57° 01' 08.3"
203	398866,68	443482,44	N66° 46' 38.2"	E57° 01' 08.4"
204	398859,30	443475,40	N66° 46' 37.9"	E57° 01' 07.8"
201	398860,81	443473,80	N66° 46' 38.0"	E57° 01' 07.7"

№ точки	СК63 Q5 усеченная		WGS 84	
	X (север)	Y (восток)	Широта	Долгота
1	2	3	4	5
<b>11:15:000000:22:3У1(23) (площадь 0,002237 га)</b>				
205	398827,66	443511,12	N66° 46' 36.9"	E57° 01' 10.7"
206	398835,04	443518,16	N66° 46' 37.1"	E57° 01' 11.3"
207	398833,54	443519,76	N66° 46' 37.1"	E57° 01' 11.4"
208	398826,16	443512,72	N66° 46' 36.9"	E57° 01' 10.8"
205	398827,66	443511,12	N66° 46' 36.9"	E57° 01' 10.7"
<b>11:15:000000:22:3У1(24) (площадь 0,001672 га)</b>				
209	398836,60	443516,96	N66° 46' 37.2"	E57° 01' 11.2"
210	398841,88	443522,43	N66° 46' 37.4"	E57° 01' 11.7"
211	398840,30	443523,96	N66° 46' 37.3"	E57° 01' 11.8"
212	398835,02	443518,49	N66° 46' 37.1"	E57° 01' 11.3"
209	398836,60	443516,96	N66° 46' 37.2"	E57° 01' 11.2"
<b>11:15:000000:22:3У1(25) (площадь 0,000485 га)</b>				
213	398845,32	443524,91	N66° 46' 37.5"	E57° 01' 11.9"
214	398846,85	443526,49	N66° 46' 37.5"	E57° 01' 12.0"
215	398845,27	443528,03	N66° 46' 37.5"	E57° 01' 12.1"
216	398843,74	443526,45	N66° 46' 37.4"	E57° 01' 12.0"
213	398845,32	443524,91	N66° 46' 37.5"	E57° 01' 11.9"
<b>11:15:000000:22:3У1(26) (площадь 0,002241 га)</b>				
217	398884,74	443553,06	N66° 46' 38.7"	E57° 01' 14.2"
218	398886,43	443554,46	N66° 46' 38.8"	E57° 01' 14.3"
219	398880,05	443562,41	N66° 46' 38.6"	E57° 01' 15.0"
220	398878,35	443561,01	N66° 46' 38.5"	E57° 01' 14.9"
217	398884,74	443553,06	N66° 46' 38.7"	E57° 01' 14.2"
<b>11:15:000000:22:3У1(27) (площадь 0,002512 га)</b>				
221	398904,97	443569,64	N66° 46' 39.4"	E57° 01' 15.6"
222	398906,60	443571,12	N66° 46' 39.4"	E57° 01' 15.7"
223	398902,35	443575,82	N66° 46' 39.3"	E57° 01' 16.1"
224	398896,64	443571,73	N66° 46' 39.1"	E57° 01' 15.8"
225	398897,92	443569,94	N66° 46' 39.1"	E57° 01' 15.6"
226	398902,03	443572,88	N66° 46' 39.3"	E57° 01' 15.9"
221	398904,97	443569,64	N66° 46' 39.4"	E57° 01' 15.6"
<b>11:15:000000:22:3У1(28) (площадь 0,002583 га)</b>				
227	398921,69	443547,84	N66° 46' 39.9"	E57° 01' 13.8"
228	398926,85	443552,51	N66° 46' 40.1"	E57° 01' 14.2"
229	398925,38	443554,14	N66° 46' 40.0"	E57° 01' 14.4"
230	398921,90	443551,00	N66° 46' 39.9"	E57° 01' 14.1"
231	398918,82	443554,67	N66° 46' 39.8"	E57° 01' 14.4"
232	398917,14	443553,25	N66° 46' 39.8"	E57° 01' 14.3"
227	398921,69	443547,84	N66° 46' 39.9"	E57° 01' 13.8"
<b>11:15:000000:22:3У1(29) (площадь 0,002246 га)</b>				
233	398970,80	443559,90	N66° 46' 41.5"	E57° 01' 14.9"
234	398972,84	443560,72	N66° 46' 41.6"	E57° 01' 15.0"
235	398969,08	443570,21	N66° 46' 41.4"	E57° 01' 15.7"
236	398967,04	443569,37	N66° 46' 41.4"	E57° 01' 15.7"
233	398970,80	443559,90	N66° 46' 41.5"	E57° 01' 14.9"
<b>11:15:000000:22:3У1(30) (площадь 0,002246 га)</b>				
237	399018,14	443575,28	N66° 46' 43.0"	E57° 01' 16.2"
238	399020,19	443576,10	N66° 46' 43.1"	E57° 01' 16.3"
239	399016,42	443585,59	N66° 46' 43.0"	E57° 01' 17.1"

№ точки	СК63 Q5 усеченная		WGS 84	
	X (север)	Y (восток)	Широта	Долгота
1	2	3	4	5
240	399014,39	443584,75	N66° 46' 42.9"	E57° 01' 17.0"
237	399018,14	443575,28	N66° 46' 43.0"	E57° 01' 16.2"
<b>11:15:000000:22:3Y1(31) (площадь 0,002242 га)</b>				
241	399065,64	443590,72	N66° 46' 44.5"	E57° 01' 17.5"
242	399067,68	443591,54	N66° 46' 44.6"	E57° 01' 17.6"
243	399063,91	443601,03	N66° 46' 44.5"	E57° 01' 18.4"
244	399061,88	443600,19	N66° 46' 44.4"	E57° 01' 18.3"
241	399065,64	443590,72	N66° 46' 44.5"	E57° 01' 17.5"
<b>11:15:000000:22:3Y1(32) (площадь 0,002246 га)</b>				
245	399113,33	443606,03	N66° 46' 46.1"	E57° 01' 18.8"
246	399115,38	443606,85	N66° 46' 46.1"	E57° 01' 18.9"
247	399111,61	443616,34	N66° 46' 46.0"	E57° 01' 19.7"
248	399109,58	443615,50	N66° 46' 45.9"	E57° 01' 19.6"
245	399113,33	443606,03	N66° 46' 46.1"	E57° 01' 18.8"
<b>11:15:000000:22:3Y1(33) (площадь 0,002246 га)</b>				
249	399160,72	443621,61	N66° 46' 47.6"	E57° 01' 20.2"
250	399162,76	443622,43	N66° 46' 47.7"	E57° 01' 20.3"
251	399159,00	443631,92	N66° 46' 47.5"	E57° 01' 21.0"
252	399156,96	443631,08	N66° 46' 47.5"	E57° 01' 21.0"
249	399160,72	443621,61	N66° 46' 47.6"	E57° 01' 20.2"
<b>11:15:000000:22:3Y1(34) (площадь 0,002242 га)</b>				
253	399207,56	443636,71	N66° 46' 49.1"	E57° 01' 21.5"
254	399209,60	443637,53	N66° 46' 49.2"	E57° 01' 21.5"
255	399205,83	443647,02	N66° 46' 49.0"	E57° 01' 22.3"
256	399203,80	443646,18	N66° 46' 49.0"	E57° 01' 22.2"
253	399207,56	443636,71	N66° 46' 49.1"	E57° 01' 21.5"
<b>11:15:000000:22:3Y1(35) (площадь 0,002242 га)</b>				
257	399255,08	443652,29	N66° 46' 50.6"	E57° 01' 22.8"
258	399257,12	443653,11	N66° 46' 50.7"	E57° 01' 22.9"
259	399253,35	443662,60	N66° 46' 50.6"	E57° 01' 23.7"
260	399251,32	443661,76	N66° 46' 50.5"	E57° 01' 23.6"
257	399255,08	443652,29	N66° 46' 50.6"	E57° 01' 22.8"
<b>11:15:000000:22:3Y1(36) (площадь 0,002242 га)</b>				
261	399302,80	443667,80	N66° 46' 52.2"	E57° 01' 24.1"
262	399304,84	443668,62	N66° 46' 52.2"	E57° 01' 24.2"
263	399301,07	443678,11	N66° 46' 52.1"	E57° 01' 25.0"
264	399299,04	443677,27	N66° 46' 52.0"	E57° 01' 24.9"
261	399302,80	443667,80	N66° 46' 52.2"	E57° 01' 24.1"
<b>11:15:000000:22:3Y1(37) (площадь 0,002574 га)</b>				
265	399343,59	443684,98	N66° 46' 53.5"	E57° 01' 25.6"
266	399350,23	443687,73	N66° 46' 53.7"	E57° 01' 25.8"
267	399347,02	443693,87	N66° 46' 53.6"	E57° 01' 26.3"
268	399345,07	443692,85	N66° 46' 53.5"	E57° 01' 26.2"
269	399347,17	443688,84	N66° 46' 53.6"	E57° 01' 25.9"
270	399342,75	443687,01	N66° 46' 53.4"	E57° 01' 25.8"
265	399343,59	443684,98	N66° 46' 53.5"	E57° 01' 25.6"
<b>11:15:000000:22:3Y1(38) (площадь 0,002119 га)</b>				
271	399370,27	443730,50	N66° 46' 54.3"	E57° 01' 29.4"
272	399375,73	443730,64	N66° 46' 54.5"	E57° 01' 29.4"
273	399376,34	443736,71	N66° 46' 54.5"	E57° 01' 29.9"

№ точки	СК63 Q5 усеченная		WGS 84	
	X (север)	Y (восток)	Широта	Долгота
1	2	3	4	5
274	399374,15	443736,93	N66° 46' 54.4"	E57° 01' 29.9"
275	399373,73	443732,79	N66° 46' 54.4"	E57° 01' 29.6"
276	399370,21	443732,70	N66° 46' 54.3"	E57° 01' 29.5"
271	399370,27	443730,50	N66° 46' 54.3"	E57° 01' 29.4"
<b>11:15:000000:22:3У1(39) (площадь 0,002227 га)</b>				
277	399381,44	443767,30	N66° 46' 54.6"	E57° 01' 32.4"
278	399381,58	443769,49	N66° 46' 54.6"	E57° 01' 32.6"
279	399371,42	443770,13	N66° 46' 54.3"	E57° 01' 32.6"
280	399371,26	443767,96	N66° 46' 54.3"	E57° 01' 32.4"
277	399381,44	443767,30	N66° 46' 54.6"	E57° 01' 32.4"
<b>11:15:000000:22:3У1(40) (площадь 0,002237 га)</b>				
281	399384,18	443816,65	N66° 46' 54.7"	E57° 01' 36.4"
282	399384,32	443818,85	N66° 46' 54.7"	E57° 01' 36.6"
283	399374,16	443819,49	N66° 46' 54.4"	E57° 01' 36.6"
284	399374,00	443817,31	N66° 46' 54.4"	E57° 01' 36.5"
281	399384,18	443816,65	N66° 46' 54.7"	E57° 01' 36.4"
<b>11:15:000000:22:3У1(41) (площадь 0,002227 га)</b>				
285	399386,79	443866,62	N66° 46' 54.8"	E57° 01' 40.5"
286	399386,93	443868,81	N66° 46' 54.8"	E57° 01' 40.7"
287	399376,77	443869,45	N66° 46' 54.4"	E57° 01' 40.7"
288	399376,61	443867,28	N66° 46' 54.4"	E57° 01' 40.6"
285	399386,79	443866,62	N66° 46' 54.8"	E57° 01' 40.5"
<b>11:15:000000:22:3У1(42) (площадь 0,002125 га)</b>				
289	399384,53	443887,68	N66° 46' 54.7"	E57° 01' 42.2"
290	399384,69	443893,89	N66° 46' 54.7"	E57° 01' 42.7"
291	399378,98	443893,87	N66° 46' 54.5"	E57° 01' 42.7"
292	399378,99	443891,67	N66° 46' 54.5"	E57° 01' 42.6"
293	399382,43	443891,68	N66° 46' 54.6"	E57° 01' 42.6"
294	399382,33	443887,74	N66° 46' 54.6"	E57° 01' 42.2"
289	399384,53	443887,68	N66° 46' 54.7"	E57° 01' 42.2"
<b>11:15:000000:22:3У1(43) (площадь 0,002250 га)</b>				
295	399350,77	443915,14	N66° 46' 53.6"	E57° 01' 44.4"
296	399357,14	443923,12	N66° 46' 53.8"	E57° 01' 45.1"
297	399355,42	443924,49	N66° 46' 53.7"	E57° 01' 45.2"
298	399349,04	443916,51	N66° 46' 53.5"	E57° 01' 44.5"
295	399350,77	443915,14	N66° 46' 53.6"	E57° 01' 44.4"
<b>11:15:000000:22:3У1(44) (площадь 0,002253га)</b>				
299	399322,72	443940,41	N66° 46' 52.7"	E57° 01' 46.5"
300	399329,08	443948,39	N66° 46' 52.9"	E57° 01' 47.1"
301	399327,36	443949,76	N66° 46' 52.8"	E57° 01' 47.2"
302	399320,98	443941,78	N66° 46' 52.6"	E57° 01' 46.6"
299	399322,72	443940,41	N66° 46' 52.7"	E57° 01' 46.5"
<b>11:15:000000:22:3У3(2) (площадь 0,001368 га)</b>				
307	399297,27	443964,76	N66° 46' 51.8"	E57° 01' 48.4"
308	399297,32	443968,20	N66° 46' 51.8"	E57° 01' 48.7"
309	399293,35	443968,26	N66° 46' 51.7"	E57° 01' 48.7"
310	399293,30	443964,81	N66° 46' 51.7"	E57° 01' 48.4"
307	399297,27	443964,76	N66° 46' 51.8"	E57° 01' 48.4"
<b>11:15:000000:22:3У1(45) (площадь 0,002248 га)</b>				
311	398793,74	443549,32	N66° 46' 35.8"	E57° 01' 13.8"



№ точки	СК63 Q5 усеченная		WGS 84	
	X (север)	Y (восток)	Широта	Долгота
1	2	3	4	5
312	398801,12	443556,36	N66° 46' 36.0"	E57° 01' 14.4"
313	398799,61	443557,97	N66° 46' 36.0"	E57° 01' 14.5"
314	398792,23	443550,92	N66° 46' 35.7"	E57° 01' 13.9"
311	398793,74	443549,32	N66° 46' 35.8"	E57° 01' 13.8"
<b>11:15:000000:22:3У1(46) (площадь 0,002240 га)</b>				
315	398764,17	443578,27	N66° 46' 34.8"	E57° 01' 16.1"
316	398771,55	443585,31	N66° 46' 35.1"	E57° 01' 16.7"
317	398770,04	443586,91	N66° 46' 35.0"	E57° 01' 16.8"
318	398762,67	443579,87	N66° 46' 34.8"	E57° 01' 16.3"
315	398764,17	443578,27	N66° 46' 34.8"	E57° 01' 16.1"
<b>11:15:000000:22:3У1(47) (площадь 0,001364 га)</b>				
319	398742,54	443607,90	N66° 46' 34.1"	E57° 01' 18.5"
320	398744,27	443609,26	N66° 46' 34.2"	E57° 01' 18.6"
321	398740,46	443614,15	N66° 46' 34.0"	E57° 01' 19.0"
322	398738,73	443612,79	N66° 46' 34.0"	E57° 01' 18.9"
319	398742,54	443607,90	N66° 46' 34.1"	E57° 01' 18.5"
<b>11:15:000000:22:3У1(48) (площадь 0,004470 га)</b>				
323	398706,97	443643,80	N66° 46' 32.9"	E57° 01' 21.4"
324	398712,22	443649,10	N66° 46' 33.1"	E57° 01' 21.8"
325	398708,86	443653,35	N66° 46' 33.0"	E57° 01' 22.2"
326	398702,70	443648,30	N66° 46' 32.8"	E57° 01' 21.8"
323	398706,97	443643,80	N66° 46' 32.9"	E57° 01' 21.4"
<b>11:15:000000:22:3У1(49) (площадь 0,004457 га)</b>				
327	398630,51	443729,98	N66° 46' 30.4"	E57° 01' 28.4"
328	398632,23	443731,36	N66° 46' 30.5"	E57° 01' 28.5"
329	398631,50	443732,26	N66° 46' 30.5"	E57° 01' 28.5"
330	398633,67	443734,09	N66° 46' 30.5"	E57° 01' 28.7"
331	398633,24	443734,72	N66° 46' 30.5"	E57° 01' 28.7"
332	398635,19	443736,34	N66° 46' 30.6"	E57° 01' 28.9"
333	398631,75	443740,49	N66° 46' 30.5"	E57° 01' 29.2"
334	398630,04	443739,11	N66° 46' 30.4"	E57° 01' 29.1"
335	398630,27	443738,83	N66° 46' 30.4"	E57° 01' 29.1"
336	398628,25	443737,21	N66° 46' 30.3"	E57° 01' 28.9"
337	398628,53	443736,81	N66° 46' 30.4"	E57° 01' 28.9"
338	398626,38	443735,11	N66° 46' 30.3"	E57° 01' 28.8"
327	398630,51	443729,98	N66° 46' 30.4"	E57° 01' 28.4"
<b>11:15:000000:22:3У1(50) (площадь 0,001385 га)</b>				
339	398596,67	443772,78	N66° 46' 29.3"	E57° 01' 31.8"
340	398598,28	443774,29	N66° 46' 29.4"	E57° 01' 31.9"
341	398593,93	443778,83	N66° 46' 29.2"	E57° 01' 32.3"
342	398592,33	443777,32	N66° 46' 29.2"	E57° 01' 32.2"
339	398596,67	443772,78	N66° 46' 29.3"	E57° 01' 31.8"
<b>11:15:000000:22:3У1(51) (площадь 0,002244 га)</b>				
343	398560,43	443807,25	N66° 46' 28.1"	E57° 01' 34.6"
344	398567,81	443814,29	N66° 46' 28.4"	E57° 01' 35.2"
345	398566,30	443815,90	N66° 46' 28.3"	E57° 01' 35.3"
346	398558,93	443808,85	N66° 46' 28.1"	E57° 01' 34.7"
343	398560,43	443807,25	N66° 46' 28.1"	E57° 01' 34.6"
<b>11:15:000000:22:3У1(52) (площадь 0,002237 га)</b>				
347	398527,43	443844,96	N66° 46' 27.0"	E57° 01' 37.6"

№ точки	СК63 Q5 усеченная		WGS 84	
	X (север)	Y (восток)	Широта	Долгота
1	2	3	4	5
348	398534,81	443852,00	N66° 46' 27.3"	E57° 01' 38.2"
349	398533,31	443853,60	N66° 46' 27.2"	E57° 01' 38.3"
350	398525,93	443846,56	N66° 46' 27.0"	E57° 01' 37.8"
347	398527,43	443844,96	N66° 46' 27.0"	E57° 01' 37.6"
<b>11:15:000000:22:3У1(53) (площадь 0,002240 га)</b>				
351	398496,32	443884,20	N66° 46' 26.0"	E57° 01' 40.8"
352	398503,69	443891,24	N66° 46' 26.2"	E57° 01' 41.4"
353	398502,19	443892,84	N66° 46' 26.2"	E57° 01' 41.5"
354	398494,81	443885,80	N66° 46' 26.0"	E57° 01' 40.9"
351	398496,32	443884,20	N66° 46' 26.0"	E57° 01' 40.8"
<b>11:15:000000:22:3У1(54) (площадь 0,002244 га)</b>				
355	398463,07	443921,62	N66° 46' 24.9"	E57° 01' 43.8"
356	398470,45	443928,67	N66° 46' 25.2"	E57° 01' 44.4"
357	398468,94	443930,27	N66° 46' 25.1"	E57° 01' 44.5"
358	398461,57	443923,23	N66° 46' 24.9"	E57° 01' 43.9"
355	398463,07	443921,62	N66° 46' 24.9"	E57° 01' 43.8"
<b>11:15:000000:22:3У1(55) (площадь 0,002244 га)</b>				
359	398429,83	443959,06	N66° 46' 23.8"	E57° 01' 46.8"
360	398437,21	443966,10	N66° 46' 24.1"	E57° 01' 47.4"
361	398435,70	443967,70	N66° 46' 24.0"	E57° 01' 47.5"
362	398428,32	443960,66	N66° 46' 23.8"	E57° 01' 47.0"
359	398429,83	443959,06	N66° 46' 23.8"	E57° 01' 46.8"
<b>11:15:000000:22:3У1(56) (площадь 0,002248 га)</b>				
363	398396,57	443996,41	N66° 46' 22.7"	E57° 01' 49.8"
364	398403,95	444003,46	N66° 46' 23.0"	E57° 01' 50.4"
365	398402,44	444005,06	N66° 46' 22.9"	E57° 01' 50.5"
366	398395,06	443998,02	N66° 46' 22.7"	E57° 01' 50.0"
363	398396,57	443996,41	N66° 46' 22.7"	E57° 01' 49.8"
<b>11:15:000000:22:3У1(57) (площадь 0,002248 га)</b>				
367	398363,46	444033,78	N66° 46' 21.6"	E57° 01' 52.8"
368	398370,84	444040,83	N66° 46' 21.9"	E57° 01' 53.4"
369	398369,33	444042,43	N66° 46' 21.8"	E57° 01' 53.6"
370	398361,95	444035,39	N66° 46' 21.6"	E57° 01' 53.0"
367	398363,46	444033,78	N66° 46' 21.6"	E57° 01' 52.8"
<b>11:15:000000:22:3У1(58) (площадь 0,002241 га)</b>				
371	398330,20	444071,22	N66° 46' 20.6"	E57° 01' 55.9"
372	398337,58	444078,26	N66° 46' 20.8"	E57° 01' 56.4"
373	398336,08	444079,87	N66° 46' 20.7"	E57° 01' 56.6"
374	398328,70	444072,82	N66° 46' 20.5"	E57° 01' 56.0"
371	398330,20	444071,22	N66° 46' 20.6"	E57° 01' 55.9"
<b>11:15:000000:22:3У1(59) (площадь 0,002248 га)</b>				
375	398294,62	444106,37	N66° 46' 19.4"	E57° 01' 58.7"
376	398302,00	444113,42	N66° 46' 19.6"	E57° 01' 59.3"
377	398300,49	444115,02	N66° 46' 19.6"	E57° 01' 59.4"
378	398293,11	444107,98	N66° 46' 19.3"	E57° 01' 58.8"
375	398294,62	444106,37	N66° 46' 19.4"	E57° 01' 58.7"
<b>11:15:000000:22:3У1(60) (площадь 0,001844 га)</b>				
379	398274,65	444130,23	N66° 46' 18.7"	E57° 02' 00.6"
380	398277,91	444134,57	N66° 46' 18.8"	E57° 02' 01.0"
381	398273,81	444137,68	N66° 46' 18.7"	E57° 02' 01.2"

№ точки	СК63 Q5 усеченная		WGS 84	
	X (север)	Y (восток)	Широта	Долгота
1	2	3	4	5
382	398272,48	444135,93	N66° 46' 18.7"	E57° 02' 01.1"
383	398274,84	444134,14	N66° 46' 18.7"	E57° 02' 00.9"
384	398272,89	444131,55	N66° 46' 18.7"	E57° 02' 00.7"
379	398274,65	444130,23	N66° 46' 18.7"	E57° 02' 00.6"
<b>11:15:000000:22:3У1(61) (площадь 0,002243 га)</b>				
385	398250,06	444149,43	N66° 46' 17.9"	E57° 02' 02.2"
386	398254,19	444158,76	N66° 46' 18.1"	E57° 02' 02.9"
387	398252,17	444159,64	N66° 46' 18.0"	E57° 02' 03.0"
388	398248,05	444150,31	N66° 46' 17.9"	E57° 02' 02.2"
385	398250,06	444149,43	N66° 46' 17.9"	E57° 02' 02.2"
<b>11:15:000000:22:3У1(62) (площадь 0,002243 га)</b>				
389	398218,83	444171,57	N66° 46' 16.9"	E57° 02' 03.9"
390	398222,96	444180,9	N66° 46' 17.0"	E57° 02' 04.7"
391	398220,94	444181,78	N66° 46' 17.0"	E57° 02' 04.8"
392	398216,82	444172,45	N66° 46' 16.8"	E57° 02' 04.0"
389	398218,83	444171,57	N66° 46' 16.9"	E57° 02' 03.9"
<b>11:15:000000:22:3У1(63) (площадь 0,002241 га)</b>				
393	398178,62	444200,04	N66° 46' 15.6"	E57° 02' 06.2"
394	398182,75	444209,36	N66° 46' 15.7"	E57° 02' 07.0"
395	398180,73	444210,24	N66° 46' 15.7"	E57° 02' 07.0"
396	398176,61	444200,92	N66° 46' 15.5"	E57° 02' 06.3"
393	398178,62	444200,04	N66° 46' 15.6"	E57° 02' 06.2"
<b>11:15:000000:22:3У1(64) (площадь 0,002240 га)</b>				
397	398137,34	444229,29	N66° 46' 14.2"	E57° 02' 08.5"
398	398141,46	444238,62	N66° 46' 14.4"	E57° 02' 09.3"
399	398139,45	444239,49	N66° 46' 14.3"	E57° 02' 09.4"
400	398135,32	444230,17	N66° 46' 14.2"	E57° 02' 08.6"
397	398137,34	444229,29	N66° 46' 14.2"	E57° 02' 08.5"
<b>11:15:000000:22:3У1(65) (площадь 0,002245 га)</b>				
401	398097,13	444257,95	N66° 46' 12.9"	E57° 02' 10.8"
402	398101,25	444267,27	N66° 46' 13.1"	E57° 02' 11.6"
403	398099,23	444268,15	N66° 46' 13.0"	E57° 02' 11.7"
404	398095,11	444258,83	N66° 46' 12.9"	E57° 02' 10.9"
401	398097,13	444257,95	N66° 46' 12.9"	E57° 02' 10.8"
<b>11:15:000000:22:3У1(66) (площадь 0,002245 га)</b>				
405	398055,95	444287,16	N66° 46' 11.6"	E57° 02' 13.2"
406	398060,07	444296,48	N66° 46' 11.7"	E57° 02' 13.9"
407	398058,05	444297,36	N66° 46' 11.7"	E57° 02' 14.0"
408	398053,93	444288,04	N66° 46' 11.5"	E57° 02' 13.2"
405	398055,95	444287,16	N66° 46' 11.6"	E57° 02' 13.2"
<b>11:15:000000:22:3У1(67) (площадь 0,002243 га)</b>				
409	398015,31	444316,00	N66° 46' 10.3"	E57° 02' 15.5"
410	398019,43	444325,33	N66° 46' 10.4"	E57° 02' 16.2"
411	398017,42	444326,21	N66° 46' 10.3"	E57° 02' 16.3"
412	398013,29	444316,88	N66° 46' 10.2"	E57° 02' 15.5"
409	398015,31	444316,00	N66° 46' 10.3"	E57° 02' 15.5"
<b>11:15:000000:22:3У1(68) (площадь 0,002243 га)</b>				
413	397974,21	444345,15	N66° 46' 08.9"	E57° 02' 17.8"
414	397978,34	444354,48	N66° 46' 09.1"	E57° 02' 18.6"
415	397976,32	444355,36	N66° 46' 09.0"	E57° 02' 18.6"

№ точки	СК63 Q5 усеченная		WGS 84	
	X (север)	Y (восток)	Широта	Долгота
1	2	3	4	5
416	397972,20	444346,03	N66° 46' 08.9"	E57° 02' 17.9"
413	397974,21	444345,15	N66° 46' 08.9"	E57° 02' 17.8"
<b>11:15:0000000:22:3Y1(69) (площадь 0,004343 га)</b>				
417	397934,34	444375,63	N66° 46' 07.6"	E57° 02' 20.2"
418	397935,7	444377,37	N66° 46' 07.7"	E57° 02' 20.4"
419	397930,88	444381,11	N66° 46' 07.5"	E57° 02' 20.7"
420	397929,53	444379,38	N66° 46' 07.5"	E57° 02' 20.5"
417	397934,34	444375,63	N66° 46' 07.6"	E57° 02' 20.2"
<b>11:15:0000000:22:3Y1(70) (площадь 0,002244 га)</b>				
421	397892,76	444402,93	N66° 46' 06.3"	E57° 02' 22.4"
422	397896,89	444412,26	N66° 46' 06.4"	E57° 02' 23.2"
423	397894,87	444413,14	N66° 46' 06.3"	E57° 02' 23.2"
424	397890,75	444403,82	N66° 46' 06.2"	E57° 02' 22.5"
421	397892,76	444402,93	N66° 46' 06.3"	E57° 02' 22.4"
<b>11:15:0000000:22:3Y1(71) (площадь 0,002247 га)</b>				
425	397852,01	444431,85	N66° 46' 04.9"	E57° 02' 24.7"
426	397856,13	444441,18	N66° 46' 05.1"	E57° 02' 25.5"
427	397854,11	444442,06	N66° 46' 05.0"	E57° 02' 25.6"
428	397849,99	444432,73	N66° 46' 04.9"	E57° 02' 24.8"
425	397852,01	444431,85	N66° 46' 04.9"	E57° 02' 24.7"
<b>11:15:0000000:22:3Y1(72) (площадь 0,002247 га)</b>				
429	397811,07	444460,9	N66° 46' 03.6"	E57° 02' 27.0"
430	397815,19	444470,23	N66° 46' 03.7"	E57° 02' 27.8"
431	397813,17	444471,11	N66° 46' 03.7"	E57° 02' 27.9"
432	397809,05	444461,78	N66° 46' 03.5"	E57° 02' 27.1"
429	397811,07	444460,9	N66° 46' 03.6"	E57° 02' 27.0"
<b>11:15:0000000:22:3Y1(73) (площадь 0,002241 га)</b>				
433	397766,59	444492,45	N66° 46' 02.1"	E57° 02' 29.6"
434	397770,72	444501,77	N66° 46' 02.3"	E57° 02' 30.3"
435	397768,70	444502,65	N66° 46' 02.2"	E57° 02' 30.4"
436	397764,58	444493,33	N66° 46' 02.1"	E57° 02' 29.6"
433	397766,59	444492,45	N66° 46' 02.1"	E57° 02' 29.6"
<b>11:15:0000000:22:3Y1(74) (площадь 0,002243 га)</b>				
437	397729,66	444518,65	N66° 46' 00.9"	E57° 02' 31.6"
438	397733,78	444527,98	N66° 46' 01.1"	E57° 02' 32.4"
439	397731,77	444528,86	N66° 46' 01.0"	E57° 02' 32.5"
440	397727,64	444519,53	N66° 46' 00.9"	E57° 02' 31.7"
437	397729,66	444518,65	N66° 46' 00.9"	E57° 02' 31.6"
<b>11:15:0000000:22:3Y1(75) (площадь 0,002243 га)</b>				
441	397689,11	444547,42	N66° 45' 59.6"	E57° 02' 33.9"
442	397693,23	444556,75	N66° 45' 59.7"	E57° 02' 34.7"
443	397691,22	444557,63	N66° 45' 59.7"	E57° 02' 34.8"
444	397687,09	444548,3	N66° 45' 59.6"	E57° 02' 34.0"
441	397689,11	444547,42	N66° 45' 59.6"	E57° 02' 33.9"
<b>11:15:0000000:22:3Y1(76) (площадь 0,002241 га)</b>				
445	397648,46	444576,26	N66° 45' 58.3"	E57° 02' 36.3"
446	397652,58	444585,58	N66° 45' 58.4"	E57° 02' 37.0"
447	397650,57	444586,46	N66° 45' 58.4"	E57° 02' 37.1"
448	397646,44	444577,14	N66° 45' 58.2"	E57° 02' 36.3"
445	397648,46	444576,26	N66° 45' 58.3"	E57° 02' 36.3"

№ точки	СК63 Q5 усеченная		WGS 84	
	X (север)	Y (восток)	Широта	Долгота
1	2	3	4	5
<b>11:15:000000:22:3У1(77) (площадь 0,002241 га)</b>				
449	397607,31	444605,37	N66° 45' 56.9"	E57° 02' 38.6"
450	397611,44	444614,69	N66° 45' 57.1"	E57° 02' 39.3"
451	397609,42	444615,57	N66° 45' 57.0"	E57° 02' 39.4"
452	397605,3	444606,25	N66° 45' 56.9"	E57° 02' 38.6"
449	397607,31	444605,37	N66° 45' 56.9"	E57° 02' 38.6"
<b>11:15:000000:22:3У1(78) (площадь 0,002247 га)</b>				
453	397566,9	444634,12	N66° 45' 55.6"	E57° 02' 40.9"
454	397571,02	444643,45	N66° 45' 55.8"	E57° 02' 41.6"
455	397569,00	444644,33	N66° 45' 55.7"	E57° 02' 41.7"
456	397564,88	444635,00	N66° 45' 55.6"	E57° 02' 40.9"
453	397566,9	444634,12	N66° 45' 55.6"	E57° 02' 40.9"
<b>11:15:000000:22:3У1(79) (площадь 0,001167 га)</b>				
457	397526,48	444665,6	N66° 45' 54.3"	E57° 02' 43.4"
458	397527,95	444667,23	N66° 45' 54.4"	E57° 02' 43.5"
459	397523,98	444670,77	N66° 45' 54.2"	E57° 02' 43.8"
460	397522,51	444669,14	N66° 45' 54.2"	E57° 02' 43.7"
457	397526,48	444665,6	N66° 45' 54.3"	E57° 02' 43.4"
<b>11:15:000000:22:3У1(80) (площадь 0,002245 га)</b>				
461	397485,07	444692,2	N66° 45' 53.0"	E57° 02' 45.5"
462	397489,19	444701,52	N66° 45' 53.1"	E57° 02' 46.3"
463	397487,17	444702,40	N66° 45' 53.0"	E57° 02' 46.3"
464	397483,05	444693,08	N66° 45' 52.9"	E57° 02' 45.6"
461	397485,07	444692,20	N66° 45' 53.0"	E57° 02' 45.5"
<b>11:15:000000:22:3У1(81) (площадь 0,002249 га)</b>				
465	397444,25	444721,13	N66° 45' 51.6"	E57° 02' 47.8"
466	397448,38	444730,46	N66° 45' 51.8"	E57° 02' 48.6"
467	397446,36	444731,34	N66° 45' 51.7"	E57° 02' 48.7"
468	397442,23	444722,02	N66° 45' 51.6"	E57° 02' 47.9"
465	397444,25	444721,13	N66° 45' 51.6"	E57° 02' 47.8"
<b>11:15:000000:22:3У1(82) (площадь 0,002240 га)</b>				
469	397403,63	444749,95	N66° 45' 50.3"	E57° 02' 50.1"
470	397407,76	444759,28	N66° 45' 50.4"	E57° 02' 50.9"
471	397405,74	444760,15	N66° 45' 50.4"	E57° 02' 51.0"
472	397401,62	444750,83	N66° 45' 50.2"	E57° 02' 50.2"
469	397403,63	444749,95	N66° 45' 50.3"	E57° 02' 50.1"
<b>11:15:000000:22:3У1(83) (площадь 0,002247 га)</b>				
473	397362,95	444778,81	N66° 45' 49.0"	E57° 02' 52.4"
474	397367,07	444788,14	N66° 45' 49.1"	E57° 02' 53.2"
475	397365,05	444789,02	N66° 45' 49.0"	E57° 02' 53.3"
476	397360,93	444779,69	N66° 45' 48.9"	E57° 02' 52.5"
473	397362,95	444778,81	N66° 45' 49.0"	E57° 02' 52.4"
<b>11:15:000000:22:3У1(84) (площадь 0,002244 га)</b>				
477	397322,07	444807,82	N66° 45' 47.6"	E57° 02' 54.7"
478	397326,19	444817,15	N66° 45' 47.8"	E57° 02' 55.5"
479	397324,17	444818,02	N66° 45' 47.7"	E57° 02' 55.6"
480	397320,05	444808,70	N66° 45' 47.6"	E57° 02' 54.8"
477	397322,07	444807,82	N66° 45' 47.6"	E57° 02' 54.7"
<b>11:15:000000:22:3У1(85) (площадь 0,002241 га)</b>				
481	397281,26	444836,74	N66° 45' 46.3"	E57° 02' 57.1"

№ точки	СК63 Q5 усеченная		WGS 84	
	X (север)	Y (восток)	Широта	Долгота
1	2	3	4	5
482	397285,39	444846,06	N66° 45' 46.4"	E57° 02' 57.8"
483	397283,37	444846,94	N66° 45' 46.4"	E57° 02' 57.9"
484	397279,25	444837,62	N66° 45' 46.2"	E57° 02' 57.1"
481	397281,26	444836,74	N66° 45' 46.3"	E57° 02' 57.1"
<b>11:15:0000000:22:3У1(86) (площадь 0,002240 га)</b>				
485	397240,4	444865,35	N66° 45' 45.0"	E57° 02' 59.3"
486	397244,53	444874,68	N66° 45' 45.1"	E57° 03' 00.1"
487	397242,51	444875,55	N66° 45' 45.0"	E57° 03' 00.2"
488	397238,39	444866,23	N66° 45' 44.9"	E57° 02' 59.4"
485	397240,4	444865,35	N66° 45' 45.0"	E57° 02' 59.3"
<b>11:15:0000000:22:3У1(87) (площадь 0,002244 га)</b>				
489	397199,69	444894,10	N66° 45' 43.6"	E57° 03' 01.6"
490	397203,81	444903,43	N66° 45' 43.8"	E57° 03' 02.4"
491	397201,79	444904,3	N66° 45' 43.7"	E57° 03' 02.5"
492	397197,67	444894,98	N66° 45' 43.6"	E57° 03' 01.7"
489	397199,69	444894,10	N66° 45' 43.6"	E57° 03' 01.6"
<b>11:15:0000000:22:3У1(88) (площадь 0,002241 га)</b>				
493	397159,03	444923,18	N66° 45' 42.3"	E57° 03' 04.0"
494	397163,15	444932,5	N66° 45' 42.4"	E57° 03' 04.7"
495	397161,14	444933,38	N66° 45' 42.4"	E57° 03' 04.8"
496	397157,01	444924,06	N66° 45' 42.2"	E57° 03' 04.0"
493	397159,03	444923,18	N66° 45' 42.3"	E57° 03' 04.0"
<b>11:15:0000000:22:3У1(89) (площадь 0,002241 га)</b>				
497	397118,27	444952,12	N66° 45' 41.0"	E57° 03' 06.3"
498	397122,39	444961,44	N66° 45' 41.1"	E57° 03' 07.0"
499	397120,38	444962,32	N66° 45' 41.0"	E57° 03' 07.1"
500	397116,25	444953	N66° 45' 40.9"	E57° 03' 06.3"
497	397118,27	444952,12	N66° 45' 41.0"	E57° 03' 06.3"
<b>11:15:0000000:22:3У1(90) (площадь 0,002269 га)</b>				
501	397095,27	444972,62	N66° 45' 40.2"	E57° 03' 07.9"
502	397100,82	444975,95	N66° 45' 40.4"	E57° 03' 08.2"
503	397099,69	444977,83	N66° 45' 40.4"	E57° 03' 08.3"
504	397096,17	444975,72	N66° 45' 40.3"	E57° 03' 08.2"
505	397094,43	444979,17	N66° 45' 40.2"	E57° 03' 08.4"
506	397092,47	444978,17	N66° 45' 40.1"	E57° 03' 08.4"
501	397095,27	444972,62	N66° 45' 40.2"	E57° 03' 07.9"
<b>11:15:0000000:22:3У1(91) (площадь 0,002248 га)</b>				
507	397066,35	445016,36	N66° 45' 39.3"	E57° 03' 11.4"
508	397074,64	445022,31	N66° 45' 39.5"	E57° 03' 11.9"
509	397073,35	445024,1	N66° 45' 39.5"	E57° 03' 12.1"
510	397065,07	445018,15	N66° 45' 39.2"	E57° 03' 11.6"
507	397066,35	445016,36	N66° 45' 39.3"	E57° 03' 11.4"
<b>11:15:0000000:22:3У1(92) (площадь 0,002243 га)</b>				
511	397041,34	445059,58	N66° 45' 38.4"	E57° 03' 14.9"
512	397049,62	445065,53	N66° 45' 38.7"	E57° 03' 15.4"
513	397048,34	445067,31	N66° 45' 38.7"	E57° 03' 15.6"
514	397040,05	445061,37	N66° 45' 38.4"	E57° 03' 15.1"
511	397041,34	445059,58	N66° 45' 38.4"	E57° 03' 14.9"
<b>11:15:0000000:22:3У1(93) (площадь 0,002243 га)</b>				
515	397016,17	445103,3	N66° 45' 37.6"	E57° 03' 18.5"

№ точки	СК63 Q5 усеченная		WGS 84	
	X (север)	Y (восток)	Широта	Долгота
1	2	3	4	5
516	397024,46	445109,24	N66° 45' 37.9"	E57° 03' 19.0"
517	397023,17	445111,03	N66° 45' 37.8"	E57° 03' 19.1"
518	397014,89	445105,08	N66° 45' 37.6"	E57° 03' 18.6"
515	397016,17	445103,3	N66° 45' 37.6"	E57° 03' 18.5"
<b>11:15:0000000:22:3Y1(94) (площадь 0,002239 га)</b>				
519	396991,27	445146,55	N66° 45' 36.8"	E57° 03' 22.0"
520	396999,55	445152,49	N66° 45' 37.0"	E57° 03' 22.5"
521	396998,27	445154,28	N66° 45' 37.0"	E57° 03' 22.6"
522	396989,99	445148,33	N66° 45' 36.7"	E57° 03' 22.1"
519	396991,27	445146,55	N66° 45' 36.8"	E57° 03' 22.0"
<b>11:15:0000000:22:3Y1(95) (площадь 0,002239 га)</b>				
523	396966,16	445190,17	N66° 45' 35.9"	E57° 03' 25.5"
524	396974,44	445196,12	N66° 45' 36.2"	E57° 03' 26.0"
525	396973,16	445197,9	N66° 45' 36.2"	E57° 03' 26.2"
526	396964,88	445191,96	N66° 45' 35.9"	E57° 03' 25.7"
523	396966,16	445190,17	N66° 45' 35.9"	E57° 03' 25.5"
<b>11:15:0000000:22:3Y1(96) (площадь 0,002239 га)</b>				
527	396941,51	445232,98	N66° 45' 35.1"	E57° 03' 29.0"
528	396949,79	445238,93	N66° 45' 35.4"	E57° 03' 29.5"
529	396948,51	445240,71	N66° 45' 35.3"	E57° 03' 29.6"
530	396940,23	445234,77	N66° 45' 35.1"	E57° 03' 29.1"
527	396941,51	445232,98	N66° 45' 35.1"	E57° 03' 29.0"
<b>11:15:0000000:22:3Y1(97) (площадь 0,002243 га)</b>				
531	396916,45	445276,54	N66° 45' 34.3"	E57° 03' 32.5"
532	396924,73	445282,49	N66° 45' 34.6"	E57° 03' 33.0"
533	396923,45	445284,27	N66° 45' 34.5"	E57° 03' 33.1"
534	396915,16	445278,33	N66° 45' 34.3"	E57° 03' 32.6"
531	396916,45	445276,54	N66° 45' 34.3"	E57° 03' 32.5"
<b>11:15:0000000:22:3Y1(98) (площадь 0,002472 га)</b>				
535	396904,33	445299,46	N66° 45' 33.9"	E57° 03' 34.4"
536	396910,1	445301,44	N66° 45' 34.1"	E57° 03' 34.5"
537	396909,39	445303,52	N66° 45' 34.1"	E57° 03' 34.7"
538	396905,62	445302,23	N66° 45' 33.9"	E57° 03' 34.6"
539	396904,25	445305,74	N66° 45' 33.9"	E57° 03' 34.9"
540	396902,2	445304,94	N66° 45' 33.8"	E57° 03' 34.8"
535	396904,33	445299,46	N66° 45' 33.9"	E57° 03' 34.4"
<b>11:15:0000000:22:3Y1(99) (площадь 0,002244 га)</b>				
541	396887,34	445347,02	N66° 45' 33.3"	E57° 03' 38.2"
542	396896,98	445350,37	N66° 45' 33.6"	E57° 03' 38.5"
543	396896,26	445352,45	N66° 45' 33.6"	E57° 03' 38.7"
544	396886,63	445349,1	N66° 45' 33.3"	E57° 03' 38.4"
541	396887,34	445347,02	N66° 45' 33.3"	E57° 03' 38.2"
<b>11:15:0000000:22:3Y1(100) (площадь 0,002244 га)</b>				
545	396872,19	445394,06	N66° 45' 32.8"	E57° 03' 42.0"
546	396881,83	445397,41	N66° 45' 33.1"	E57° 03' 42.3"
547	396881,11	445399,49	N66° 45' 33.1"	E57° 03' 42.5"
548	396871,48	445396,14	N66° 45' 32.8"	E57° 03' 42.2"
545	396872,19	445394,06	N66° 45' 32.8"	E57° 03' 42.0"
<b>11:15:0000000:22:3Y1(101) (площадь 0,002246 га)</b>				
549	396856,87	445441,63	N66° 45' 32.3"	E57° 03' 45.9"

№ точки	СК63 Q5 усеченная		WGS 84	
	X (север)	Y (восток)	Широта	Долгота
1	2	3	4	5
550	396866,51	44444,98	N66° 45' 32.6"	E57° 03' 46.2"
551	396865,79	445447,06	N66° 45' 32.6"	E57° 03' 46.4"
552	396856,15	445443,71	N66° 45' 32.3"	E57° 03' 46.1"
549	396856,87	445441,63	N66° 45' 32.3"	E57° 03' 45.9"
<b>11:15:0000000:22:3Y1(102) (площадь 0,002244 га)</b>				
553	396841,78	445488,47	N66° 45' 31.8"	E57° 03' 49.7"
554	396851,41	445491,82	N66° 45' 32.1"	E57° 03' 50.0"
555	396850,7	445493,9	N66° 45' 32.1"	E57° 03' 50.2"
556	396841,06	445490,55	N66° 45' 31.7"	E57° 03' 49.9"
553	396841,78	445488,47	N66° 45' 31.8"	E57° 03' 49.7"
<b>11:15:0000000:22:3Y5(1) (площадь 0,002263 га)</b>				
557	396826,68	445533,89	N66° 45' 31.3"	E57° 03' 53.4"
558	396831,42	445538,29	N66° 45' 31.4"	E57° 03' 53.8"
559	396828,42	445542,20	N66° 45' 31.3"	E57° 03' 54.1"
560	396826,68	445540,87	N66° 45' 31.3"	E57° 03' 54.0"
561	396828,46	445538,54	N66° 45' 31.3"	E57° 03' 53.8"
562	396825,19	445535,51	N66° 45' 31.2"	E57° 03' 53.5"
557	396826,68	445533,89	N66° 45' 31.3"	E57° 03' 53.4"
<b>11:15:0000000:22:3Y1(103) (площадь 0,002242 га)</b>				
563	396806,93	445562,43	N66° 45' 30.6"	E57° 03' 55.7"
564	396814,93	445568,73	N66° 45' 30.9"	E57° 03' 56.2"
565	396813,59	445570,47	N66° 45' 30.8"	E57° 03' 56.4"
566	396805,56	445564,15	N66° 45' 30.6"	E57° 03' 55.9"
563	396806,93	445562,43	N66° 45' 30.6"	E57° 03' 55.7"
<b>11:15:0000000:22:3Y1(104) (площадь 0,002241 га)</b>				
567	396781,34	445596,63	N66° 45' 29.8"	E57° 03' 58.5"
568	396789,33	445602,93	N66° 45' 30.0"	E57° 03' 59.0"
569	396787,99	445604,67	N66° 45' 30.0"	E57° 03' 59.1"
570	396779,96	445598,34	N66° 45' 29.7"	E57° 03' 58.6"
567	396781,34	445596,63	N66° 45' 29.8"	E57° 03' 58.5"
<b>11:15:0000000:22:3Y1(105) (площадь 0,002241 га)</b>				
571	396752,02	445638,01	N66° 45' 28.8"	E57° 04' 01.8"
572	396760,01	445644,31	N66° 45' 29.0"	E57° 04' 02.3"
573	396758,67	445646,05	N66° 45' 29.0"	E57° 04' 02.5"
574	396750,64	445639,72	N66° 45' 28.7"	E57° 04' 02.0"
571	396752,02	445638,01	N66° 45' 28.8"	E57° 04' 01.8"
<b>11:15:0000000:22:3Y1(106) (площадь 0,002245 га)</b>				
575	396723,29	445678,09	N66° 45' 27.8"	E57° 04' 05.1"
576	396731,29	445684,39	N66° 45' 28.1"	E57° 04' 05.6"
577	396729,94	445686,13	N66° 45' 28.1"	E57° 04' 05.7"
578	396721,91	445679,8	N66° 45' 27.8"	E57° 04' 05.2"
575	396723,29	445678,09	N66° 45' 27.8"	E57° 04' 05.1"
<b>11:15:0000000:22:3Y1(107) (площадь 0,002248 га)</b>				
579	396693,89	445719,31	N66° 45' 26.9"	E57° 04' 08.4"
580	396701,89	445725,61	N66° 45' 27.1"	E57° 04' 08.9"
581	396700,54	445727,35	N66° 45' 27.1"	E57° 04' 09.0"
582	396692,51	445721,03	N66° 45' 26.8"	E57° 04' 08.5"
579	396693,89	445719,31	N66° 45' 26.9"	E57° 04' 08.4"
<b>11:15:0000000:22:3Y1(108) (площадь 0,002245 га)</b>				
583	396664,92	445759,96	N66° 45' 25.9"	E57° 04' 11.7"



№ точки	СК63 Q5 усеченная		WGS 84	
	Х (север)	У (восток)	Широта	Долгота
1	2	3	4	5
584	396672,92	445766,26	N66° 45' 26.2"	E57° 04' 12.2"
585	396671,57	445768,00	N66° 45' 26.1"	E57° 04' 12.3"
586	396663,54	445761,67	N66° 45' 25.9"	E57° 04' 11.8"
583	396664,92	445759,96	N66° 45' 25.9"	E57° 04' 11.7"
<b>11:15:000000:22:3У1(109) (площадь 0,002248 га)</b>				
587	396636,14	445800,30	N66° 45' 25.0"	E57° 04' 14.9"
588	396644,14	445806,6	N66° 45' 25.2"	E57° 04' 15.4"
589	396642,79	445808,34	N66° 45' 25.2"	E57° 04' 15.6"
590	396634,76	445802,02	N66° 45' 24.9"	E57° 04' 15.1"
587	396636,14	445800,30	N66° 45' 25.0"	E57° 04' 14.9"
<b>11:15:000000:22:3У1(110) (площадь 0,002242 га)</b>				
591	396606,44	445841,95	N66° 45' 24.0"	E57° 04' 18.3"
592	396614,44	445848,25	N66° 45' 24.2"	E57° 04' 18.8"
593	396613,1	445849,99	N66° 45' 24.2"	E57° 04' 18.9"
594	396605,07	445843,67	N66° 45' 23.9"	E57° 04' 18.4"
591	396606,44	445841,95	N66° 45' 24.0"	E57° 04' 18.3"
<b>11:15:000000:22:3У1(111) (площадь 0,002207 га)</b>				
595	396583,16	445881,69	N66° 45' 23.2"	E57° 04' 21.5"
596	396580,70	445884,85	N66° 45' 23.1"	E57° 04' 21.8"
597	396577,97	445882,39	N66° 45' 23.0"	E57° 04' 21.5"
598	396576,50	445884,02	N66° 45' 23.0"	E57° 04' 21.7"
599	396580,98	445888,06	N66° 45' 23.1"	E57° 04' 22.0"
600	396584,9	445883,05	N66° 45' 23.3"	E57° 04' 21.6"
595	396583,16	445881,69	N66° 45' 23.2"	E57° 04' 21.5"
<b>11:15:000000:22:3У1(112) (площадь 0,002332 га)</b>				
601	396543,33	445913,50	N66° 45' 21.9"	E57° 04' 24.0"
602	396544,62	445919,92	N66° 45' 21.9"	E57° 04' 24.6"
603	396538,75	445921,57	N66° 45' 21.8"	E57° 04' 24.7"
604	396538,16	445919,46	N66° 45' 21.7"	E57° 04' 24.5"
605	396542,06	445918,36	N66° 45' 21.9"	E57° 04' 24.4"
606	396541,17	445913,93	N66° 45' 21.8"	E57° 04' 24.1"
601	396543,33	445913,50	N66° 45' 21.9"	E57° 04' 24.0"
<b>11:15:000000:22:3У1(113) (площадь 0,001681 га)</b>				
607	396494,42	445931,15	N66° 45' 20.3"	E57° 04' 25.4"
608	396496,62	445931,30	N66° 45' 20.4"	E57° 04' 25.4"
609	396496,31	445935,63	N66° 45' 20.4"	E57° 04' 25.8"
610	396491,69	445937,00	N66° 45' 20.2"	E57° 04' 25.9"
611	396491,06	445934,89	N66° 45' 20.2"	E57° 04' 25.7"
612	396494,22	445933,96	N66° 45' 20.3"	E57° 04' 25.6"
607	396494,42	445931,15	N66° 45' 20.3"	E57° 04' 25.4"
<b>11:15:000000:22:3У1(114) (площадь 0,002280 га)</b>				
613	396501,21	445946,49	N66° 45' 20.5"	E57° 04' 26.7"
614	396501,30	445948,75	N66° 45' 20.5"	E57° 04' 26.9"
615	396491,11	445949,37	N66° 45' 20.2"	E57° 04' 26.9"
616	396490,97	445947,18	N66° 45' 20.2"	E57° 04' 26.7"
613	396501,21	445946,49	N66° 45' 20.5"	E57° 04' 26.7"
<b>11:15:000000:22:3У1(115) (площадь 0,000485 га)</b>				
617	396498,05	445981,55	N66° 45' 20.4"	E57° 04' 29.5"
618	396498,20	445983,75	N66° 45' 20.4"	E57° 04' 29.7"
619	396496,00	445983,90	N66° 45' 20.3"	E57° 04' 29.7"

№ точки	СК63 Q5 усеченная		WGS 84	
	X (север)	Y (восток)	Широта	Долгота
1	2	3	4	5
620	396495,86	445981,70	N66° 45' 20.3"	E57° 04' 29.5"
617	396498,05	445981,55	N66° 45' 20.4"	E57° 04' 29.5"
<b>11:15:0000000:22:3У1(116) (площадь 0,002007 га)</b>				
621	396496,71	445985,97	N66° 45' 20.4"	E57° 04' 29.9"
622	396498,91	445986,03	N66° 45' 20.4"	E57° 04' 29.9"
623	396498,79	445990,69	N66° 45' 20.4"	E57° 04' 30.3"
624	396501,37	445992,93	N66° 45' 20.5"	E57° 04' 30.5"
625	396499,93	445994,59	N66° 45' 20.5"	E57° 04' 30.6"
626	396496,56	445991,67	N66° 45' 20.4"	E57° 04' 30.4"
621	396496,71	445985,97	N66° 45' 20.4"	E57° 04' 29.9"
<b>11:15:0000000:22:3У1(117) (площадь 0,00642 га)</b>				
627	396489,20	445988,43	N66° 45' 20.1"	E57° 04' 30.1"
628	396490,38	445991,10	N66° 45' 20.2"	E57° 04' 30.3"
629	396488,37	445991,99	N66° 45' 20.1"	E57° 04' 30.4"
630	396487,19	445989,31	N66° 45' 20.1"	E57° 04' 30.2"
627	396489,20	445988,43	N66° 45' 20.1"	E57° 04' 30.1"
<b>11:15:0000000:22:3У1(118) (площадь 0,002241 га)</b>				
631	396409,47	445982,09	N66° 45' 17.6"	E57° 04' 29.5"
632	396411,66	445982,26	N66° 45' 17.6"	E57° 04' 29.5"
633	396410,87	445992,43	N66° 45' 17.6"	E57° 04' 30.3"
634	396408,68	445992,26	N66° 45' 17.5"	E57° 04' 30.3"
631	396409,47	445982,09	N66° 45' 17.6"	E57° 04' 29.5"
<b>11:15:0402010:167/чзу 1(площадь 0,001589 га)</b>				
635	396385,53	445984,68	N66° 45' 16.8"	E57° 04' 29.6"
636	396391,07	445985,37	N66° 45' 17.0"	E57° 04' 29.7"
637	396390,80	445987,55	N66° 45' 16.9"	E57° 04' 29.9"
638	396385,38	445986,88	N66° 45' 16.8"	E57° 04' 29.8"
639	396385,38	445987,33	N66° 45' 16.8"	E57° 04' 29.9"
640	396383,53	445987,33	N66° 45' 16.7"	E57° 04' 29.9"
641	396383,53	445985,35	N66° 45' 16.7"	E57° 04' 29.7"
642	396385,45	445985,35	N66° 45' 16.8"	E57° 04' 29.7"
635	396385,53	445984,68	N66° 45' 16.8"	E57° 04' 29.6"
<b>11:15:0000000:22:3У1(119) (площадь 0,0022455 га)</b>				
643	396445,58	445930,33	N66° 45' 18.7"	E57° 04' 25.3"
644	396447,77	445930,49	N66° 45' 18.8"	E57° 04' 25.3"
645	396447,00	445940,66	N66° 45' 18.8"	E57° 04' 26.1"
646	396444,80	445940,50	N66° 45' 18.7"	E57° 04' 26.1"
643	396445,58	445930,33	N66° 45' 18.7"	E57° 04' 25.3"
<b>11:15:0000000:22:3У1(120) (площадь 0,001394 га)</b>				
647	396407,95	445934,67	N66° 45' 17.5"	E57° 04' 25.6"
648	396407,96	445936,87	N66° 45' 17.5"	E57° 04' 25.8"
649	396401,62	445936,91	N66° 45' 17.3"	E57° 04' 25.8"
650	396401,62	445934,71	N66° 45' 17.3"	E57° 04' 25.6"
647	396407,95	445934,67	N66° 45' 17.5"	E57° 04' 25.6"
<b>11:15:0000000:22:3У1(121) (площадь 0,00790 га)</b>				
651	396390,40	445933,47	N66° 45' 17.0"	E57° 04' 25.5"
652	396393,87	445933,85	N66° 45' 17.1"	E57° 04' 25.5"
653	396393,63	445936,10	N66° 45' 17.1"	E57° 04' 25.7"
654	396390,16	445935,72	N66° 45' 17.0"	E57° 04' 25.6"

№ точки	СК63 Q5 усеченная		WGS 84	
	X (север)	Y (восток)	Широта	Долгота
1	2	3	4	5
651	396390,40	445933,47	N66° 45' 17.0"	E57° 04' 25.5"
<b>11:15:0000000:22:3У1(122) (площадь 0,001243 га)</b>				
655	396379,96	445932,19	N66° 45' 16.6"	E57° 04' 25.3"
656	396385,60	445932,55	N66° 45' 16.8"	E57° 04' 25.4"
657	396385,44	445934,75	N66° 45' 16.8"	E57° 04' 25.6"
658	396379,81	445934,38	N66° 45' 16.6"	E57° 04' 25.5"
655	396379,96	445932,19	N66° 45' 16.6"	E57° 04' 25.3"
<b>11:15:0000000:22:3У1(123) (площадь 0,002288 га)</b>				
659	396344,24	445924,40	N66° 45' 15.5"	E57° 04' 24.7"
660	396346,47	445924,60	N66° 45' 15.6"	E57° 04' 24.7"
661	396345,73	445934,78	N66° 45' 15.5"	E57° 04' 25.5"
662	396343,50	445934,62	N66° 45' 15.4"	E57° 04' 25.5"
659	396344,24	445924,40	N66° 45' 15.5"	E57° 04' 24.7"
<b>11:15:0000000:22:3У1(124) (площадь 0,002266 га)</b>				
663	396304,32	445920,04	N66° 45' 14.2"	E57° 04' 24.2"
664	396306,55	445920,21	N66° 45' 14.3"	E57° 04' 24.3"
665	396305,78	445930,38	N66° 45' 14.2"	E57° 04' 25.1"
666	396303,58	445930,22	N66° 45' 14.2"	E57° 04' 25.1"
663	396304,32	445920,04	N66° 45' 14.2"	E57° 04' 24.2"
<b>11:15:0000000:22:3У1(125) (площадь 0,002360 га)</b>				
667	396263,41	445919,59	N66° 45' 12.9"	E57° 04' 24.2"
668	396269,02	445919,65	N66° 45' 13.1"	E57° 04' 24.2"
669	396269,00	445921,85	N66° 45' 13.1"	E57° 04' 24.3"
670	396265,45	445921,82	N66° 45' 12.9"	E57° 04' 24.3"
671	396265,08	445926,90	N66° 45' 12.9"	E57° 04' 24.8"
672	396262,88	445926,74	N66° 45' 12.9"	E57° 04' 24.7"
667	396263,41	445919,59	N66° 45' 12.9"	E57° 04' 24.2"
<b>11:15:0000000:22:3У1(126) (площадь 0,000485 га)</b>				
673	396258,45	445934,97	N66° 45' 12.7"	E57° 04' 25.4"
674	396260,52	445935,72	N66° 45' 12.8"	E57° 04' 25.5"
675	396259,77	445937,79	N66° 45' 12.7"	E57° 04' 25.6"
676	396257,70	445937,04	N66° 45' 12.7"	E57° 04' 25.6"
673	396258,45	445934,97	N66° 45' 12.7"	E57° 04' 25.4"
<b>11:15:0000000:22:3У1(127) (площадь 0,000485 кв.м)</b>				
677	396249,23	445961,84	N66° 45' 12.4"	E57° 04' 27.6"
678	396251,30	445962,59	N66° 45' 12.5"	E57° 04' 27.7"
679	396250,55	445964,66	N66° 45' 12.4"	E57° 04' 27.8"
680	396248,48	445963,91	N66° 45' 12.4"	E57° 04' 27.8"
677	396249,23	445961,84	N66° 45' 12.4"	E57° 04' 27.6"
<b>11:15:0000000:22:3У1(128) (площадь 0,001075 га)</b>				
681	396247,98	445969,26	N66° 45' 12.3"	E57° 04' 28.2"
682	396249,81	445970,49	N66° 45' 12.4"	E57° 04' 28.3"
683	396246,04	445976,05	N66° 45' 12.3"	E57° 04' 28.7"
684	396245,22	445975,62	N66° 45' 12.3"	E57° 04' 28.7"
685	396247,22	445971,35	N66° 45' 12.3"	E57° 04' 28.4"
686	396246,72	445971,12	N66° 45' 12.3"	E57° 04' 28.3"
681	396247,98	445969,26	N66° 45' 12.3"	E57° 04' 28.2"
<b>11:15:0000000:22:3У4(1) (площадь 0,001151 га)</b>				
686	396246,72	445971,12	N66° 45' 12.3"	E57° 04' 28.3"
685	396247,22	445971,35	N66° 45' 12.3"	E57° 04' 28.4"

№ точки	СК63 Q5 усеченная		WGS 84	
	X (север)	Y (восток)	Широта	Долгота
1	2	3	4	5
684	396245,22	445975,62	N66° 45' 12.3"	E57° 04' 28.7"
687	396241,28	445973,54	N66° 45' 12.1"	E57° 04' 28.5"
688	396242,3	445971,60	N66° 45' 12.2"	E57° 04' 28.4"
689	396245,32	445973,19	N66° 45' 12.3"	E57° 04' 28.5"
686	396246,72	445971,12	N66° 45' 12.3"	E57° 04' 28.3"
<i>11:15:0000000:22:3У4(2) (площадь 0,001459 га)</i>				
690	396204,56	445951,34	N66° 45' 11.0"	E57° 04' 26.7"
691	396206,5	445952,38	N66° 45' 11.0"	E57° 04' 26.8"
692	396203,34	445958,13	N66° 45' 10.9"	E57° 04' 27.2"
693	396201,34	445957,19	N66° 45' 10.8"	E57° 04' 27.1"
690	396204,56	445951,34	N66° 45' 11.0"	E57° 04' 26.7"
<i>11:15:0000000:22:3У1(129) (площадь 0,000791 га)</i>				
693	396201,34	445957,19	N66° 45' 10.8"	E57° 04' 27.1"
692	396203,34	445958,13	N66° 45' 10.9"	E57° 04' 27.2"
694	396201,59	445961,32	N66° 45' 10.9"	E57° 04' 27.5"
695	396199,64	445960,29	N66° 45' 10.8"	E57° 04' 27.4"
693	396201,34	445957,19	N66° 45' 10.8"	E57° 04' 27.1"
<i>11:15:0000000:22:3У4(3) (площадь 0,000928 га)</i>				
696	396165,81	445936,17	N66° 45' 09.7"	E57° 04' 25.4"
697	396167,93	445936,77	N66° 45' 09.8"	E57° 04' 25.4"
698	396166,72	445940,96	N66° 45' 09.7"	E57° 04' 25.8"
699	396164,68	445940,08	N66° 45' 09.7"	E57° 04' 25.7"
696	396165,81	445936,17	N66° 45' 09.7"	E57° 04' 25.4"
<i>11:15:0000000:22:3У1(130) (площадь 0,000360 га)</i>				
699	396164,68	445940,08	N66° 45' 09.7"	E57° 04' 25.7"
700	396164,19	445941,79	N66° 45' 09.7"	E57° 04' 25.8"
701	396166,31	445942,39	N66° 45' 09.7"	E57° 04' 25.9"
698	396166,72	445940,96	N66° 45' 09.7"	E57° 04' 25.8"
699	396164,68	445940,08	N66° 45' 09.7"	E57° 04' 25.7"
<i>11:15:0000000:22:3У4(4) (площадь 0,001451 га)</i>				
702	396121,48	445916,78	N66° 45' 08.3"	E57° 04' 23.7"
703	396123,42	445917,82	N66° 45' 08.4"	E57° 04' 23.8"
704	396120,31	445923,46	N66° 45' 08.3"	E57° 04' 24.3"
705	396118,23	445922,68	N66° 45' 08.2"	E57° 04' 24.2"
702	396121,48	445916,78	N66° 45' 08.3"	E57° 04' 23.7"
<i>11:15:0000000:22:3У1(131) (площадь 0,000796 га)</i>				
705	396118,23	445922,68	N66° 45' 08.2"	E57° 04' 24.2"
704	396120,31	445923,46	N66° 45' 08.3"	E57° 04' 24.3"
706	396118,50	445926,76	N66° 45' 08.2"	E57° 04' 24.5"
707	396116,56	445925,72	N66° 45' 08.1"	E57° 04' 24.5"
705	396118,23	445922,68	N66° 45' 08.2"	E57° 04' 24.2"
<i>11:15:0000000:22:3У4(5) (площадь 0,001449 га)</i>				
708	396074,4	445899,15	N66° 45' 06.8"	E57° 04' 22.2"
709	396076,34	445900,18	N66° 45' 06.8"	E57° 04' 22.3"
710	396073,24	445905,83	N66° 45' 06.7"	E57° 04' 22.8"
711	396071,16	445905,05	N66° 45' 06.7"	E57° 04' 22.7"

№ точки	СК63 Q5 усеченная		WGS 84	
	X (север)	Y (восток)	Широта	Долгота
1	2	3	4	5
708	396074,40	445899,15	N66° 45' 06.8"	E57° 04' 22.2"
<b>11:15:0000000:22:3У1(132) (площадь 0,000794 га)</b>				
711	396071,16	445905,05	N66° 45' 06.7"	E57° 04' 22.7"
710	396073,24	445905,83	N66° 45' 06.7"	E57° 04' 22.8"
712	396071,43	445909,12	N66° 45' 06.7"	E57° 04' 23.0"
713	396069,49	445908,09	N66° 45' 06.6"	E57° 04' 23.0"
711	396071,16	445905,05	N66° 45' 06.7"	E57° 04' 22.7"
<b>11:15:0000000:22:3У4(6) (площадь 0,001449 га)</b>				
714	396027,1	445881,43	N66° 45' 05.3"	E57° 04' 20.7"
715	396029,04	445882,46	N66° 45' 05.3"	E57° 04' 20.8"
716	396025,93	0445888,12	N66° 45' 05.2"	E57° 04' 21.3"
717	396023,85	445887,34	N66° 45' 05.2"	E57° 04' 21.2"
714	396027,10	445881,43	N66° 45' 05.3"	E57° 04' 20.7"
<b>11:15:0000000:22:3У1(133) (площадь 0,000792 га)</b>				
717	396023,85	445887,34	N66° 45' 05.2"	E57° 04' 21.2"
716	396025,93	445888,12	N66° 45' 05.2"	E57° 04' 21.3"
718	396024,12	445891,40	N66° 45' 05.2"	E57° 04' 21.5"
719	396022,18	445890,37	N66° 45' 05.1"	E57° 04' 21.4"
717	396023,85	445887,34	N66° 45' 05.2"	E57° 04' 21.2"
<b>11:15:0000000:22:3У4(7) (площадь 0,001450 га)</b>				
720	7395980,98	445864,16	N66° 45' 03.8"	E57° 04' 19.2"
721	7395982,92	445865,20	N66° 45' 03.8"	E57° 04' 19.3"
722	7395979,82	445870,85	N66° 45' 03.7"	E57° 04' 19.8"
723	7395977,74	445870,07	N66° 45' 03.7"	E57° 04' 19.7"
720	7395980,98	445864,16	N66° 45' 03.8"	E57° 04' 19.2"
<b>11:15:0000000:22:3У1(134) (площадь 0,000794 га)</b>				
723	7395977,74	445870,07	N66° 45' 03.7"	E57° 04' 19.7"
722	7395979,82	445870,85	N66° 45' 03.7"	E57° 04' 19.8"
724	7395978,01	445874,14	N66° 45' 03.7"	E57° 04' 20.1"
725	7395976,07	445873,11	N66° 45' 03.6"	E57° 04' 20.0"
723	7395977,74	445870,07	N66° 45' 03.7"	E57° 04' 19.7"
<b>11:15:0000000:22:3У4(8) (площадь 0,001451 га)</b>				
726	7395934,95	445846,92	N66° 45' 02.3"	E57° 04' 17.8"
727	7395936,89	445847,96	N66° 45' 02.4"	E57° 04' 17.9"
728	7395933,78	445853,61	N66° 45' 02.3"	E57° 04' 18.3"
729	7395931,7	445852,83	N66° 45' 02.2"	E57° 04' 18.3"
726	7395934,95	445846,92	N66° 45' 02.3"	E57° 04' 17.8"
<b>11:15:0000000:22:3У1(135) (площадь 0,000793 га)</b>				
729	7395931,7	445852,83	N66° 45' 02.2"	E57° 04' 18.3"
728	7395933,78	445853,61	N66° 45' 02.3"	E57° 04' 18.3"
730	7395931,98	445856,90	N66° 45' 02.2"	E57° 04' 18.6"
731	7395930,04	445855,86	N66° 45' 02.1"	E57° 04' 18.5"
729	7395931,7	445852,83	N66° 45' 02.2"	E57° 04' 18.3"
<b>11:15:0000000:22:3У4(9) (площадь 0,001451 га)</b>				
732	7395887,32	445829,09	N66° 45' 00.8"	E57° 04' 16.3"
733	7395889,26	445830,13	N66° 45' 00.8"	E57° 04' 16.3"

№ точки	СК63 Q5 усеченная		WGS 84	
	X (север)	Y (восток)	Широта	Долгота
1	2	3	4	5
734	7395886,16	445835,78	N66° 45' 00.7"	E57° 04' 16.8"
735	7395884,08	445835,00	N66° 45' 00.7"	E57° 04' 16.7"
732	7395887,32	445829,09	N66° 45' 00.8"	E57° 04' 16.3"
<b>11:15:0000000:22:3У1(136) (площадь 0,000794 га)</b>				
735	395884,08	445835,00	N66° 45' 00.7"	E57° 04' 16.7"
734	395886,16	445835,78	N66° 45' 00.7"	E57° 04' 16.8"
736	395884,35	445839,07	N66° 45' 00.7"	E57° 04' 17.1"
737	395882,41	445838,03	N66° 45' 00.6"	E57° 04' 17.0"
735	395884,08	445835,00	N66° 45' 00.7"	E57° 04' 16.7"
<b>11:15:0000000:22:3У4(10) (площадь 0,001450 га)</b>				
738	395840,39	445811,51	N66° 44' 59.3"	E57° 04' 14.8"
739	395842,33	445812,55	N66° 44' 59.3"	E57° 04' 14.8"
740	395839,23	445818,20	N66° 44' 59.2"	E57° 04' 15.3"
741	395837,15	445817,42	N66° 44' 59.2"	E57° 04' 15.2"
738	395840,39	445811,51	N66° 44' 59.3"	E57° 04' 14.8"
<b>11:15:0000000:22:3У1(137) (площадь 0,000794 га)</b>				
741	395837,15	445817,42	N66° 44' 59.2"	E57° 04' 15.2"
740	395839,23	445818,20	N66° 44' 59.2"	E57° 04' 15.3"
742	395837,42	445821,49	N66° 44' 59.2"	E57° 04' 15.6"
743	395835,48	445820,46	N66° 44' 59.1"	E57° 04' 15.5"
741	395837,15	445817,42	N66° 44' 59.2"	E57° 04' 15.2"
<b>11:15:0000000:22:3У4(11) (площадь 0,001457 га)</b>				
744	395793,80	445794,06	N66° 44' 57.8"	E57° 04' 13.3"
745	395795,75	445795,12	N66° 44' 57.8"	E57° 04' 13.4"
746	395792,63	445800,75	N66° 44' 57.7"	E57° 04' 13.8"
747	395790,54	445799,97	N66° 44' 57.7"	E57° 04' 13.7"
744	395793,80	445794,06	N66° 44' 57.8"	E57° 04' 13.3"
<b>11:15:0000000:22:3У1(138) (площадь 0,000798 га)</b>				
747	395790,54	445799,97	N66° 44' 57.7"	E57° 04' 13.7"
746	395792,63	445800,75	N66° 44' 57.7"	E57° 04' 13.8"
748	395790,81	445804,05	N66° 44' 57.7"	E57° 04' 14.1"
749	395788,87	445803,01	N66° 44' 57.6"	E57° 04' 14.0"
747	395790,54	445799,97	N66° 44' 57.7"	E57° 04' 13.7"
<b>11:15:0000000:22:3У4(12) (площадь 0,001441 га)</b>				
750	395747,57	445776,75	N66° 44' 56.3"	E57° 04' 11.8"
751	395749,49	445777,81	N66° 44' 56.4"	E57° 04' 11.9"
752	395746,39	445783,43	N66° 44' 56.3"	E57° 04' 12.3"
753	395744,32	445782,66	N66° 44' 56.2"	E57° 04' 12.3"
750	395747,57	445776,75	N66° 44' 56.3"	E57° 04' 11.8"
<b>11:15:0000000:22:3У1(139) (площадь 0,000790 га)</b>				
753	395744,32	445782,66	N66° 44' 56.2"	E57° 04' 12.3"
752	395746,39	445783,43	N66° 44' 56.3"	E57° 04' 12.3"
754	395744,58	445786,73	N66° 44' 56.2"	E57° 04' 12.6"
755	395742,65	445785,68	N66° 44' 56.1"	E57° 04' 12.5"
753	395744,32	445782,66	N66° 44' 56.2"	E57° 04' 12.3"
<b>11:15:0000000:22:3У4(13) (площадь 0,001441 га)</b>				

№ точки	СК63 Q5 усеченная		WGS 84	
	Х (север)	У (восток)	Широта	Долгота
1	2	3	4	5
756	395699,92	445758,91	N66° 44' 54.8"	E57° 04' 10.3"
757	395701,83	445759,96	N66° 44' 54.8"	E57° 04' 10.4"
758	395698,74	445765,59	N66° 44' 54.7"	E57° 04' 10.8"
759	395696,66	445764,81	N66° 44' 54.7"	E57° 04' 10.7"
756	395699,92	445758,91	N66° 44' 54.8"	E57° 04' 10.3"
<b>11:15:0000000:22:3У1(140) (площадь 0,000792 га)</b>				
759	395696,66	445764,81	N66° 44' 54.7"	E57° 04' 10.7"
758	395698,74	445765,59	N66° 44' 54.7"	E57° 04' 10.8"
760	395696,92	445768,89	N66° 44' 54.7"	E57° 04' 11.1"
761	395695	445767,83	N66° 44' 54.6"	E57° 04' 11.0"
759	395696,66	445764,81	N66° 44' 54.7"	E57° 04' 10.7"
<b>11:15:0000000:22:3У4(14) (площадь 0,001308 га)</b>				
762	395652,38	445741,06	N66° 44' 53.2"	E57° 04' 08.7"
763	395654,39	445741,95	N66° 44' 53.3"	E57° 04' 08.8"
764	395651,97	445747,44	N66° 44' 53.2"	E57° 04' 09.3"
765	395650	445746,58	N66° 44' 53.2"	E57° 04' 09.2"
762	395652,38	445741,06	N66° 44' 53.2"	E57° 04' 08.7"
<b>11:15:0000000:22:3У4(15) (площадь 0,001446 га)</b>				
766	395610,83	445722,35	N66° 44' 51.9"	E57° 04' 07.2"
767	395612,75	445723,40	N66° 44' 52.0"	E57° 04' 07.2"
768	395609,61	445729,11	N66° 44' 51.9"	E57° 04' 07.7"
769	395607,6	445728,21	N66° 44' 51.8"	E57° 04' 07.6"
766	395610,83	445722,35	N66° 44' 51.9"	E57° 04' 07.2"
<b>11:15:0000000:22:3У1(141) (площадь 0,000788 га)</b>				
769	395607,6	445728,21	N66° 44' 51.8"	E57° 04' 07.6"
768	395609,61	445729,11	N66° 44' 51.9"	E57° 04' 07.7"
770	395607,84	445732,33	N66° 44' 51.8"	E57° 04' 08.0"
771	395605,91	445731,27	N66° 44' 51.8"	E57° 04' 07.9"
769	395607,6	445728,21	N66° 44' 51.8"	E57° 04' 07.6"
<b>11:15:0000000:22:3У1(16) (площадь 0,001446 га)</b>				
772	395573,33	445705,50	N66° 44' 50.7"	E57° 04' 05.7"
773	395575,24	445706,55	N66° 44' 50.8"	E57° 04' 05.8"
774	395572,1	445712,26	N66° 44' 50.7"	E57° 04' 06.3"
775	395570,1	445711,36	N66° 44' 50.6"	E57° 04' 06.2"
772	395573,33	445705,50	N66° 44' 50.7"	E57° 04' 05.7"
<b>11:15:0000000:22:3У1(142) (площадь 0,000785 га)</b>				
775	395570,1	445711,36	N66° 44' 50.6"	E57° 04' 06.2"
774	395572,1	445712,26	N66° 44' 50.7"	E57° 04' 06.3"
776	395570,33	445715,48	N66° 44' 50.6"	E57° 04' 06.5"
777	395568,41	445714,42	N66° 44' 50.6"	E57° 04' 06.5"
775	395570,1	445711,36	N66° 44' 50.6"	E57° 04' 06.2"
<b>11:15:0000000:22:3У4(17) (площадь 0,001446 га)</b>				
778	395528,38	445685,30	N66° 44' 49.3"	E57° 04' 04.0"
779	395530,30	445686,35	N66° 44' 49.3"	E57° 04' 04.1"
780	395527,16	445692,06	N66° 44' 49.2"	E57° 04' 04.6"
781	395525,15	445691,16	N66° 44' 49.2"	E57° 04' 04.5"

№ точки	СК63 Q5 усеченная		WGS 84	
	X (север)	Y (восток)	Широта	Долгота
1	2	3	4	5
778	395528,38	445685,30	N66° 44' 49.3"	E57° 04' 04.0"
<b>11:15:0000000:22:3У1(143) (площадь 0,000786 га)</b>				
781	395525,15	445691,16	N66° 44' 49.2"	E57° 04' 04.5"
780	395527,16	445692,06	N66° 44' 49.2"	E57° 04' 04.6"
782	395525,39	445695,28	N66° 44' 49.2"	E57° 04' 04.8"
783	395523,47	445694,22	N66° 44' 49.1"	E57° 04' 04.7"
781	395525,15	445691,16	N66° 44' 49.2"	E57° 04' 04.5"
<b>11:15:0000000:22:3У4(18) (площадь 0,001456 га)</b>				
784	395484,4	445665,53	N66° 44' 47.9"	E57° 04' 02.3"
785	395486,34	445666,57	N66° 44' 47.9"	E57° 04' 02.4"
786	395483,19	445672,30	N66° 44' 47.8"	E57° 04' 02.9"
787	395481,18	445671,40	N66° 44' 47.8"	E57° 04' 02.8"
784	395484,4	445665,53	N66° 44' 47.9"	E57° 04' 02.3"
<b>11:15:0000000:22:3У1(144) (площадь 0,000787 га)</b>				
787	395481,18	445671,40	N66° 44' 47.8"	E57° 04' 02.8"
786	395483,19	445672,30	N66° 44' 47.8"	E57° 04' 02.9"
788	395481,43	445675,51	N66° 44' 47.8"	E57° 04' 03.2"
789	395479,49	445674,47	N66° 44' 47.7"	E57° 04' 03.1"
787	395481,18	445671,40	N66° 44' 47.8"	E57° 04' 02.8"
<b>11:15:0000000:22:3У4(19) (площадь 0,001456 га)</b>				
790	395439,05	445645,15	N66° 44' 46.4"	E57° 04' 00.6"
791	395440,99	445646,19	N66° 44' 46.5"	E57° 04' 00.7"
792	395437,84	445651,92	N66° 44' 46.4"	E57° 04' 01.2"
793	395435,83	445651,02	N66° 44' 46.3"	E57° 04' 01.1"
790	395439,05	445645,15	N66° 44' 46.4"	E57° 04' 00.6"
<b>11:15:0000000:22:3У1(145) (площадь 0,000787 га)</b>				
793	395435,83	445651,02	N66° 44' 46.3"	E57° 04' 01.1"
792	395437,84	445651,92	N66° 44' 46.4"	E57° 04' 01.2"
794	395436,08	445655,13	N66° 44' 46.3"	E57° 04' 01.4"
795	395434,14	445654,09	N66° 44' 46.2"	E57° 04' 01.3"
793	395435,83	445651,02	N66° 44' 46.3"	E57° 04' 01.1"
<b>11:15:0000000:22:3У4(20) (площадь 0,001456 га)</b>				
796	395393,46	445624,66	N66° 44' 45.0"	E57° 03' 58.9"
797	395395,4	445625,70	N66° 44' 45.0"	E57° 03' 59.0"
798	395392,25	445631,43	N66° 44' 44.9"	E57° 03' 59.4"
799	395390,24	445630,53	N66° 44' 44.8"	E57° 03' 59.4"
796	395393,46	445624,66	N66° 44' 45.0"	E57° 03' 58.9"
<b>11:15:0000000:22:3У1(146) (площадь 0,000787 га)</b>				
799	395390,24	445630,53	N66° 44' 44.8"	E57° 03' 59.4"
798	395392,25	445631,43	N66° 44' 44.9"	E57° 03' 59.4"
800	395390,49	445634,64	N66° 44' 44.9"	E57° 03' 59.7"
801	395388,55	445633,60	N66° 44' 44.8"	E57° 03' 59.6"
799	395390,24	445630,53	N66° 44' 44.8"	E57° 03' 59.4"
<b>11:15:0000000:22:3У4(21) (площадь 0,002259 га)</b>				
802	395346,13	445604,21	N66° 44' 43.4"	E57° 03' 57.2"
803	395352,10	445606,70	N66° 44' 43.6"	E57° 03' 57.4"



№ точки	СК63 Q5 усеченная		WGS 84	
	X (север)	Y (восток)	Широта	Долгота
1	2	3	4	5
804	395351,26	445608,73	N66° 44' 43.6"	E57° 03' 57.5"
805	395347,39	445607,12	N66° 44' 43.5"	E57° 03' 57.4"
806	395346,06	445610,68	N66° 44' 43.4"	E57° 03' 57.7"
807	395344	445609,91	N66° 44' 43.4"	E57° 03' 57.6"
802	395346,13	445604,21	N66° 44' 43.4"	E57° 03' 57.2"
<i>11:15:000000:22:3У4(22) (площадь 0,001462 га)</i>				
808	395299,7	445609,35	N66° 44' 41.9"	E57° 03' 57.5"
809	395300,64	445615,95	N66° 44' 42.0"	E57° 03' 58.0"
810	395298,45	445616,21	N66° 44' 41.9"	E57° 03' 58.1"
811	395297,52	445609,69	N66° 44' 41.9"	E57° 03' 57.5"
808	395299,7	445609,35	N66° 44' 41.9"	E57° 03' 57.5"
<i>11:15:000000:22:3У5(2) (площадь 0,000788 га)</i>				
809	395300,64	445615,95	N66° 44' 42.0"	E57° 03' 58.0"
812	395301,14	445619,45	N66° 44' 42.0"	E57° 03' 58.3"
813	395298,96	445619,79	N66° 44' 41.9"	E57° 03' 58.4"
810	395298,45	445616,21	N66° 44' 41.9"	E57° 03' 58.1"
809	395300,64	445615,95	N66° 44' 42.0"	E57° 03' 58.0"
<i>11:15:000000:22:3У4(23) (площадь 0,001460 га)</i>				
814	395244,84	445615,72	N66° 44' 40.2"	E57° 03' 58.0"
815	395245,78	445622,32	N66° 44' 40.2"	E57° 03' 58.5"
816	395243,6	445622,58	N66° 44' 40.1"	E57° 03' 58.5"
817	395242,66	445616,05	N66° 44' 40.1"	E57° 03' 58.0"
814	395244,84	445615,72	N66° 44' 40.2"	E57° 03' 58.0"
<i>11:15:000000:22:3У1(147) (площадь 0,000783 га)</i>				
815	395245,78	445622,32	N66° 44' 40.2"	E57° 03' 58.5"
818	395246,27	445625,82	N66° 44' 40.2"	E57° 03' 58.8"
819	395244,1	445626,15	N66° 44' 40.1"	E57° 03' 58.8"
816	395243,6	445622,58	N66° 44' 40.1"	E57° 03' 58.5"
815	395245,78	445622,32	N66° 44' 40.2"	E57° 03' 58.5"
<i>11:15:000000:22:3У1(148) (площадь 0,000957 га)</i>				
820	395194,73	445617,12	N66° 44' 38.5"	E57° 03' 58.0"
821	395195,34	445621,47	N66° 44' 38.6"	E57° 03' 58.4"
822	395193,16	445621,72	N66° 44' 38.5"	E57° 03' 58.4"
823	395192,55	445617,45	N66° 44' 38.5"	E57° 03' 58.0"
820	395194,73	445617,12	N66° 44' 38.5"	E57° 03' 58.0"
<i>11:15:000000:22:3У4(24) (площадь 0,000958 га)</i>				
821	395195,34	445621,47	N66° 44' 38.6"	E57° 03' 58.4"
824	395196,16	445627,22	N66° 44' 38.6"	E57° 03' 58.8"
825	395193,99	445627,55	N66° 44' 38.5"	E57° 03' 58.9"
822	395193,16	445621,72	N66° 44' 38.5"	E57° 03' 58.4"
821	395195,34	445621,47	N66° 44' 38.6"	E57° 03' 58.4"
<i>11:15:000000:22:3У1(149) (площадь 0,001013 га)</i>				
826	395147,49	445622,34	N66° 44' 37.0"	E57° 03' 58.4"
827	395148,15	445626,95	N66° 44' 37.0"	E57° 03' 58.7"
828	395145,97	445627,20	N66° 44' 37.0"	E57° 03' 58.8"
829	395145,32	445622,67	N66° 44' 36.9"	E57° 03' 58.4"

№ точки	СК63 Q5 усеченная		WGS 84	
	X (север)	Y (восток)	Широта	Долгота
1	2	3	4	5
826	395147,49	445622,34	N66° 44' 37.0"	E57° 03' 58.4"
<i>11:15:0000000:22:3У4(25) (площадь 0,001015 га)</i>				
827	395148,15	445626,95	N66° 44' 37.0"	E57° 03' 58.7"
830	395148,93	445632,44	N66° 44' 37.1"	E57° 03' 59.2"
831	395146,75	445632,77	N66° 44' 37.0"	E57° 03' 59.2"
828	395145,97	445627,20	N66° 44' 37.0"	E57° 03' 58.8"
827	395148,15	445626,95	N66° 44' 37.0"	E57° 03' 58.7"
<i>11:15:0000000:22:3У4(26) (площадь 0,002140 га)</i>				
832	395094,21	445631,84	N66° 44' 35.3"	E57° 03' 59.1"
833	395095,62	445635,25	N66° 44' 35.3"	E57° 03' 59.3"
834	395099,89	445634,60	N66° 44' 35.5"	E57° 03' 59.3"
835	395100,22	445636,77	N66° 44' 35.5"	E57° 03' 59.5"
836	395094,25	445637,69	N66° 44' 35.3"	E57° 03' 59.5"
837	395092,18	445632,68	N66° 44' 35.2"	E57° 03' 59.1"
832	395094,21	445631,84	N66° 44' 35.3"	E57° 03' 59.1"
<i>11:15:0000000:22:3У1(150) (площадь 0,000987 га)</i>				
838	395086,48	445595,97	N66° 44' 35.1"	E57° 03' 56.1"
839	395087,32	445598,01	N66° 44' 35.1"	E57° 03' 56.3"
840	395083,18	445599,70	N66° 44' 35.0"	E57° 03' 56.4"
841	395082,33	445597,67	N66° 44' 34.9"	E57° 03' 56.3"
838	395086,48	445595,97	N66° 44' 35.1"	E57° 03' 56.1"
<i>11:15:0000000:22:3У4(27) (площадь 0,001257 га)</i>				
841	395082,33	445597,67	N66° 44' 34.9"	E57° 03' 56.3"
840	395083,18	445599,70	N66° 44' 35.0"	E57° 03' 56.4"
842	395077,89	445601,86	N66° 44' 34.8"	E57° 03' 56.6"
843	395077,04	445599,83	N66° 44' 34.8"	E57° 03' 56.4"
841	395082,33	445597,67	N66° 44' 34.9"	E57° 03' 56.3"
<i>11:15:0000000:22:3У1(151) (площадь 0,001054 га)</i>				
844	395070,87	445557,84	N66° 44' 34.6"	E57° 03' 53.0"
845	395071,71	445559,88	N66° 44' 34.6"	E57° 03' 53.2"
846	395067,29	445561,69	N66° 44' 34.5"	E57° 03' 53.3"
847	395066,44	445559,66	N66° 44' 34.4"	E57° 03' 53.1"
844	395070,87	445557,84	N66° 44' 34.6"	E57° 03' 53.0"
<i>11:15:0000000:22:3У4(28) (площадь 0,001195 га)</i>				
847	395066,44	445559,66	N66° 44' 34.4"	E57° 03' 53.1"
846	395067,29	445561,69	N66° 44' 34.5"	E57° 03' 53.3"
848	395062,27	445563,74	N66° 44' 34.3"	E57° 03' 53.5"
849	395061,43	445561,70	N66° 44' 34.3"	E57° 03' 53.3"
847	395066,44	445559,66	N66° 44' 34.4"	E57° 03' 53.1"
<i>11:15:0000000:22:3У4(29) (площадь 0,001270 га)</i>				
850	395049,96	445523,68	N66° 44' 33.9"	E57° 03' 50.2"
851	395051,74	445529,16	N66° 44' 34.0"	E57° 03' 50.6"
852	395049,65	445529,86	N66° 44' 33.9"	E57° 03' 50.7"
853	395047,87	445524,38	N66° 44' 33.9"	E57° 03' 50.2"
850	395049,96	445523,68	N66° 44' 33.9"	E57° 03' 50.2"

№ точки	СК63 Q5 усеченная		WGS 84	
	X (север)	Y (восток)	Широта	Долгота
1	2	3	4	5
<i>11:15:0402010:166/чзу1 (площадь 0,001697 га)</i>				
854	395063,94	445514,51	N66° 44' 34.4"	E57° 03' 49.4"
855	395068,06	445514,92	N66° 44' 34.5"	E57° 03' 49.5"
856	395067,65	445519,00	N66° 44' 34.5"	E57° 03' 49.8"
857	395063,53	445518,59	N66° 44' 34.4"	E57° 03' 49.8"
854	395063,94	445514,51	N66° 44' 34.4"	E57° 03' 49.4"
<i>11:15:0000000:22:3У1(152) (площадь 0,001650 га)</i>				
858	395051,14	445514,76	N66° 44' 34.0"	E57° 03' 49.4"
859	395058,64	445514,91	N66° 44' 34.2"	E57° 03' 49.5"
860	395058,65	445517,11	N66° 44' 34.2"	E57° 03' 49.7"
861	395051,15	445516,96	N66° 44' 34.0"	E57° 03' 49.6"
858	395051,14	445514,76	N66° 44' 34.0"	E57° 03' 49.4"
<i>11:15:0000000:22:3У4(30) (площадь 0,001533 га)</i>				
862	395039,78	445511,90	N66° 44' 33.6"	E57° 03' 49.2"
863	395045,92	445515,14	N66° 44' 33.8"	E57° 03' 49.5"
864	395044,92	445517,10	N66° 44' 33.8"	E57° 03' 49.6"
865	395038,73	445513,83	N66° 44' 33.6"	E57° 03' 49.4"
862	395039,78	445511,90	N66° 44' 33.6"	E57° 03' 49.2"
<i>11:15:0000000:22:3У1(153) (площадь 0,001007 га)</i>				
866	395015,08	445492,07	N66° 44' 32.8"	E57° 03' 47.5"
867	395016,93	445493,27	N66° 44' 32.9"	E57° 03' 47.6"
868	395014,56	445497,03	N66° 44' 32.8"	E57° 03' 48.0"
869	395012,58	445496,04	N66° 44' 32.7"	E57° 03' 47.9"
866	395015,08	445492,07	N66° 44' 32.8"	E57° 03' 47.5"
<i>11:15:0000000:22:3У4(31) (площадь 0,001239 га)</i>				
869	395012,58	445496,04	N66° 44' 32.7"	E57° 03' 47.9"
868	395014,56	445497,03	N66° 44' 32.8"	E57° 03' 48.0"
870	395011,49	445501,90	N66° 44' 32.7"	E57° 03' 48.3"
871	395009,65	445500,70	N66° 44' 32.6"	E57° 03' 48.2"
869	395012,58	445496,04	N66° 44' 32.7"	E57° 03' 47.9"
<i>11:15:0000000:22:3У1(154) (площадь 0,001022 га)</i>				
872	394957,27	445463,16	N66° 44' 31.0"	E57° 03' 45.1"
873	394959,12	445464,36	N66° 44' 31.0"	E57° 03' 45.2"
874	394956,71	445468,18	N66° 44' 30.9"	E57° 03' 45.5"
875	394954,73	445467,20	N66° 44' 30.9"	E57° 03' 45.4"
872	394957,27	445463,16	N66° 44' 31.0"	E57° 03' 45.1"
<i>11:15:0000000:22:3У4(32) (площадь 0,001223 га)</i>				
875	394954,73	445467,20	N66° 44' 30.9"	E57° 03' 45.4"
874	394956,71	445468,18	N66° 44' 30.9"	E57° 03' 45.5"
876	394953,68	445472,99	N66° 44' 30.8"	E57° 03' 45.9"
877	394951,84	445471,79	N66° 44' 30.8"	E57° 03' 45.8"
875	394954,73	445467,20	N66° 44' 30.9"	E57° 03' 45.4"
<i>11:15:0000000:22:3У1(155) (площадь 0,001013 га)</i>				
878	394901,65	445435,48	N66° 44' 29.2"	E57° 03' 42.8"
879	394903,5	445436,68	N66° 44' 29.2"	E57° 03' 42.9"
880	394901,11	445440,46	N66° 44' 29.2"	E57° 03' 43.2"

№ точки	СК63 Q5 усеченная		WGS 84	
	X (север)	Y (восток)	Широта	Долгота
1	2	3	4	5
881	394899,13	445439,47	N66° 44' 29.1"	E57° 03' 43.1"
878	394901,65	445435,48	N66° 44' 29.2"	E57° 03' 42.8"
<i>11:15:0000000:22:3У4(33) (площадь 0,001235 га)</i>				
881	394899,13	445439,47	N66° 44' 29.1"	E57° 03' 43.1"
880	394901,11	445440,46	N66° 44' 29.2"	E57° 03' 43.2"
882	394898,06	44445,31	N66° 44' 29.1"	E57° 03' 43.6"
883	394896,21	44444,11	N66° 44' 29.0"	E57° 03' 43.5"
881	394899,13	445439,47	N66° 44' 29.1"	E57° 03' 43.1"
<i>11:15:0000000:22:3У1(156) (площадь 0,00996 га)</i>				
884	394848,92	445409,25	N66° 44' 27.5"	E57° 03' 40.6"
885	394850,76	445410,45	N66° 44' 27.5"	E57° 03' 40.7"
886	394848,40	445414,18	N66° 44' 27.5"	E57° 03' 41.0"
887	394846,43	445413,20	N66° 44' 27.4"	E57° 03' 40.9"
884	394848,92	445409,25	N66° 44' 27.5"	E57° 03' 40.6"
<i>11:15:0000000:22:3У4(34) (площадь 0,001239 га)</i>				
887	394846,43	445413,20	N66° 44' 27.4"	E57° 03' 40.9"
886	394848,40	445414,18	N66° 44' 27.5"	E57° 03' 41.0"
888	394845,32	445419,07	N66° 44' 27.4"	E57° 03' 41.4"
889	394843,48	445417,88	N66° 44' 27.3"	E57° 03' 41.3"
887	394846,43	445413,20	N66° 44' 27.4"	E57° 03' 40.9"
<i>11:15:0000000:22:3У5(3) (площадь 0,000987 га)</i>				
890	394799,83	445384,85	N66° 44' 25.9"	E57° 03' 38.5"
891	394801,68	445386,05	N66° 44' 26.0"	E57° 03' 38.6"
892	394799,36	445389,73	N66° 44' 25.9"	E57° 03' 38.9"
893	394797,38	445388,75	N66° 44' 25.8"	E57° 03' 38.8"
890	394799,83	445384,85	N66° 44' 25.9"	E57° 03' 38.5"
<i>11:15:0000000:22:3У4(35) (площадь 0,001262 га)</i>				
893	394797,38	445388,75	N66° 44' 25.8"	E57° 03' 38.8"
892	394799,36	445389,73	N66° 44' 25.9"	E57° 03' 38.9"
894	394796,24	445394,68	N66° 44' 25.8"	E57° 03' 39.3"
895	394794,39	445393,48	N66° 44' 25.7"	E57° 03' 39.2"
893	394797,38	445388,75	N66° 44' 25.8"	E57° 03' 38.8"
<i>11:15:0000000:22:3У4(36) (площадь 0,001445 га)</i>				
896	394745,89	445363,08	N66° 44' 24.2"	E57° 03' 36.7"
897	394747,75	445364,23	N66° 44' 24.2"	E57° 03' 36.7"
898	394744,32	445369,75	N66° 44' 24.1"	E57° 03' 37.2"
899	394742,35	445368,76	N66° 44' 24.1"	E57° 03' 37.1"
896	394745,89	445363,08	N66° 44' 24.2"	E57° 03' 36.7"
<i>11:15:0000000:22:3У5(4) (площадь 0,000788 га)</i>				
899	394742,35	445368,76	N66° 44' 24.1"	E57° 03' 37.1"
898	394744,32	445369,75	N66° 44' 24.1"	E57° 03' 37.2"
900	394742,37	445372,88	N66° 44' 24.1"	E57° 03' 37.4"
901	394740,5	445371,72	N66° 44' 24.0"	E57° 03' 37.4"
899	394742,35	445368,76	N66° 44' 24.1"	E57° 03' 37.1"
<i>11:15:0000000:22:3У4(37) (площадь 0,002668 га)</i>				
902	394692,89	445340,36	N66° 44' 22.5"	E57° 03' 34.7"

№ точки	СК63 Q5 усеченная		WGS 84	
	X (север)	Y (восток)	Широта	Долгота
1	2	3	4	5
903	394700,58	445340,49	N66° 44' 22.7"	E57° 03' 34.7"
904	394700,47	445347,12	N66° 44' 22.7"	E57° 03' 35.3"
905	394698,27	445347,09	N66° 44' 22.7"	E57° 03' 35.3"
906	394698,34	445342,65	N66° 44' 22.7"	E57° 03' 34.9"
907	394692,85	445342,56	N66° 44' 22.5"	E57° 03' 34.9"
902	394692,89	445340,36	N66° 44' 22.5"	E57° 03' 34.7"
<b>11:15:0000000:22:3У1(157) (площадь 0,000783 га)</b>				
908	394642,73	445335,21	N66° 44' 20.9"	E57° 03' 34.2"
909	394644,93	445335,31	N66° 44' 20.9"	E57° 03' 34.3"
910	394644,78	445338,84	N66° 44' 20.9"	E57° 03' 34.5"
911	394642,57	445338,77	N66° 44' 20.9"	E57° 03' 34.5"
908	394642,73	445335,21	N66° 44' 20.9"	E57° 03' 34.2"
<b>11:15:0000000:22:3У4(38) (площадь 0,001465 га)</b>				
911	394642,57	445338,77	N66° 44' 20.9"	E57° 03' 34.5"
910	394644,78	445338,84	N66° 44' 20.9"	E57° 03' 34.5"
912	394644,48	445345,50	N66° 44' 20.9"	E57° 03' 35.1"
913	394642,28	445345,40	N66° 44' 20.9"	E57° 03' 35.1"
911	394642,57	445338,77	N66° 44' 20.9"	E57° 03' 34.5"
<b>11:15:0000000:22:3У4(39) (площадь 0,001451 га)</b>				
914	394592,37	445337,32	N66° 44' 19.2"	E57° 03' 34.3"
915	394594,56	445337,42	N66° 44' 19.3"	E57° 03' 34.4"
916	394594,26	445344,02	N66° 44' 19.3"	E57° 03' 34.9"
917	394592,07	445343,95	N66° 44' 19.2"	E57° 03' 34.9"
914	394592,37	445337,32	N66° 44' 19.2"	E57° 03' 34.3"
<b>11:15:0000000:22:3У1(158) (площадь 0,000784 га)</b>				
917	394592,07	445343,95	N66° 44' 19.2"	E57° 03' 34.9"
916	394594,26	445344,02	N66° 44' 19.3"	E57° 03' 34.9"
918	394594,11	445347,61	N66° 44' 19.3"	E57° 03' 35.2"
919	394591,92	445347,51	N66° 44' 19.2"	E57° 03' 35.2"
917	394592,07	445343,95	N66° 44' 19.2"	E57° 03' 34.9"
<b>11:15:0000000:22:3У4(40) (площадь 0,001469 га)</b>				
920	394539,76	445335,73	N66° 44' 17.6"	E57° 03' 34.1"
921	394541,96	445335,80	N66° 44' 17.6"	E57° 03' 34.2"
922	394541,67	445342,46	N66° 44' 17.6"	E57° 03' 34.7"
923	394539,47	445342,40	N66° 44' 17.5"	E57° 03' 34.7"
920	394539,76	445335,73	N66° 44' 17.6"	E57° 03' 34.1"
<b>11:15:0000000:22:3У1(159) (площадь 0,000780 га)</b>				
923	394539,47	445342,40	N66° 44' 17.5"	E57° 03' 34.7"
922	394541,67	445342,46	N66° 44' 17.6"	E57° 03' 34.7"
924	394541,51	445346,02	N66° 44' 17.6"	E57° 03' 35.0"
925	394539,31	445345,92	N66° 44' 17.5"	E57° 03' 35.0"
923	394539,47	445342,40	N66° 44' 17.5"	E57° 03' 34.7"
<b>11:15:0000000:22:3У4(41) (площадь 0,001465 га)</b>				
926	394478,82	445333,93	N66° 44' 15.6"	E57° 03' 33.9"
927	394481,02	445334,03	N66° 44' 15.7"	E57° 03' 33.9"
928	394480,73	445340,66	N66° 44' 15.6"	E57° 03' 34.5"

№ точки	СК63 Q5 усеченная		WGS 84	
	X (север)	Y (восток)	Широта	Долгота
1	2	3	4	5
929	394478,52	445340,59	N66° 44' 15.6"	E57° 03' 34.5"
926	394478,82	445333,93	N66° 44' 15.6"	E57° 03' 33.9"
<b>11:15:0000000:22:3У1(160) (площадь 0,000783 га)</b>				
929	394478,52	445340,59	N66° 44' 15.6"	E57° 03' 34.5"
928	394480,73	445340,66	N66° 44' 15.6"	E57° 03' 34.5"
930	394480,57	445344,22	N66° 44' 15.6"	E57° 03' 34.8"
931	394478,37	445344,12	N66° 44' 15.6"	E57° 03' 34.7"
929	394478,52	445340,59	N66° 44' 15.6"	E57° 03' 34.5"
<b>11:15:0000000:22:3У4(42) (площадь 0,001461 га)</b>				
932	394422,53	445332,27	N66° 44' 13.8"	E57° 03' 33.7"
933	394424,72	445332,37	N66° 44' 13.8"	E57° 03' 33.7"
934	394424,42	445338,99	N66° 44' 13.8"	E57° 03' 34.3"
935	394422,23	445338,93	N66° 44' 13.8"	E57° 03' 34.2"
932	394422,53	445332,27	N66° 44' 13.8"	E57° 03' 33.7"
<b>11:15:0000000:22:3У1(161) (площадь 0,000776 га)</b>				
935	394422,23	445338,93	N66° 44' 13.8"	E57° 03' 34.2"
934	394424,42	445338,99	N66° 44' 13.8"	E57° 03' 34.3"
936	394424,27	445342,55	N66° 44' 13.8"	E57° 03' 34.5"
937	394422,08	445342,45	N66° 44' 13.7"	E57° 03' 34.5"
935	394422,23	445338,93	N66° 44' 13.8"	E57° 03' 34.2"
<b>11:15:0000000:22:3У4(43) (площадь 0,001459 га)</b>				
938	394363,93	445330,53	N66° 44' 11.9"	E57° 03' 33.5"
939	394366,12	445330,62	N66° 44' 11.9"	E57° 03' 33.5"
940	394365,83	445337,26	N66° 44' 11.9"	E57° 03' 34.0"
941	394363,63	445337,20	N66° 44' 11.9"	E57° 03' 34.0"
938	394363,93	445330,53	N66° 44' 11.9"	E57° 03' 33.5"
<b>11:15:0000000:22:3У1(162) (площадь 0,000776 га)</b>				
941	394363,63	445337,20	N66° 44' 11.9"	E57° 03' 34.0"
940	394365,83	445337,26	N66° 44' 11.9"	E57° 03' 34.0"
942	394365,67	445340,81	N66° 44' 11.9"	E57° 03' 34.3"
943	394363,48	445340,71	N66° 44' 11.9"	E57° 03' 34.3"
941	394363,63	445337,20	N66° 44' 11.9"	E57° 03' 34.0"
<b>11:15:0000000:22:3У1(44) (площадь 0,001465 га)</b>				
944	394308,19	445328,88	N66° 44' 10.1"	E57° 03' 33.3"
945	394310,39	445328,98	N66° 44' 10.2"	E57° 03' 33.3"
946	394310,10	445335,61	N66° 44' 10.1"	E57° 03' 33.8"
947	394307,90	445335,55	N66° 44' 10.1"	E57° 03' 33.8"
944	394308,19	445328,88	N66° 44' 10.1"	E57° 03' 33.3"
<b>11:15:0000000:22:3У1(163) (площадь 0,000780 га)</b>				
947	394307,90	445335,55	N66° 44' 10.1"	E57° 03' 33.8"
946	394310,10	445335,61	N66° 44' 10.1"	E57° 03' 33.8"
948	394309,94	445339,17	N66° 44' 10.1"	E57° 03' 34.1"
949	394307,74	445339,07	N66° 44' 10.1"	E57° 03' 34.1"
947	394307,90	445335,55	N66° 44' 10.1"	E57° 03' 33.8"
<b>11:15:0000000:22:3У4(45) (площадь 0,001462 га)</b>				
950	394253,28	445327,28	N66° 44' 08.3"	E57° 03' 33.1"

№ точки	СК63 Q5 усеченная		WGS 84	
	X (север)	Y (восток)	Широта	Долгота
1	2	3	4	5
951	394255,48	445327,38	N66° 44' 08.4"	E57° 03' 33.1"
952	394255,19	445333,99	N66° 44' 08.4"	E57° 03' 33.6"
953	394252,99	445333,92	N66° 44' 08.3"	E57° 03' 33.6"
950	394253,28	445327,28	N66° 44' 08.3"	E57° 03' 33.1"
<b>11:15:0000000:22:3У1(164) (площадь 0,000786 га)</b>				
953	394252,99	445333,92	N66° 44' 08.3"	E57° 03' 33.6"
952	394255,19	445333,99	N66° 44' 08.4"	E57° 03' 33.6"
954	394255,03	445337,57	N66° 44' 08.4"	E57° 03' 33.9"
955	394252,83	445337,47	N66° 44' 08.3"	E57° 03' 33.9"
953	394252,99	445333,92	N66° 44' 08.3"	E57° 03' 33.6"
<b>11:15:0000000:22:3У4(46) (площадь 0,001469 га)</b>				
956	394195,48	445325,55	N66° 44' 06.4"	E57° 03' 32.8"
957	394197,68	445325,62	N66° 44' 06.5"	E57° 03' 32.9"
958	394197,39	445332,28	N66° 44' 06.5"	E57° 03' 33.4"
959	394195,19	445332,22	N66° 44' 06.4"	E57° 03' 33.4"
956	394195,48	445325,55	N66° 44' 06.4"	E57° 03' 32.8"
<b>11:15:0000000:22:3У1(165) (площадь 0,000780 га)</b>				
959	394195,19	445332,22	N66° 44' 06.4"	E57° 03' 33.4"
958	394197,39	445332,28	N66° 44' 06.5"	E57° 03' 33.4"
960	394197,23	445335,84	N66° 44' 06.5"	E57° 03' 33.7"
961	394195,03	445335,74	N66° 44' 06.4"	E57° 03' 33.7"
959	394195,19	445332,22	N66° 44' 06.4"	E57° 03' 33.4"
<b>11:15:0000000:22:3У4(47) (площадь 0,001465 га)</b>				
962	394132,65	445323,69	N66° 44' 04.4"	E57° 03' 32.6"
963	394134,85	445323,79	N66° 44' 04.5"	E57° 03' 32.6"
964	394134,56	445330,42	N66° 44' 04.5"	E57° 03' 33.2"
965	394132,36	445330,36	N66° 44' 04.4"	E57° 03' 33.2"
962	394132,65	445323,69	N66° 44' 04.4"	E57° 03' 32.6"
<b>11:15:0000000:22:3У1(166) (площадь 0,000780 га)</b>				
965	394132,36	445330,36	N66° 44' 04.4"	E57° 03' 33.2"
964	394134,56	445330,42	N66° 44' 04.5"	E57° 03' 33.2"
966	394134,4	445333,98	N66° 44' 04.5"	E57° 03' 33.5"
967	394132,2	445333,88	N66° 44' 04.4"	E57° 03' 33.4"
965	394132,36	445330,36	N66° 44' 04.4"	E57° 03' 33.2"
<b>11:15:0000000:22:3У4(48) (площадь 0,001025 га)</b>				
968	394070,53	445323,86	N66° 44' 02.4"	E57° 03' 32.5"
969	394072,73	445323,94	N66° 44' 02.5"	E57° 03' 32.6"
970	394072,53	445328,59	N66° 44' 02.5"	E57° 03' 32.9"
971	394070,33	445328,52	N66° 44' 02.4"	E57° 03' 32.9"
968	394070,53	445323,86	N66° 44' 02.4"	E57° 03' 32.5"
<b>11:15:0000000:22:3У1(167) (площадь 0,000228 га)</b>				
970	7394072,53	445328,59	N66° 44' 02.5"	E57° 03' 32.9"
970.1	7394072,49	445329,62	N66° 44' 02.5"	E57° 03' 33.0"
971.1	7394070,29	445329,56	N66° 44' 02.4"	E57° 03' 33.0"
971	7394070,33	445328,52	N66° 44' 02.4"	E57° 03' 32.9"
970	7394072,53	445328,59	N66° 44' 02.5"	E57° 03' 32.9"
<b>11:15:0000000:22:3У5(4) (площадь 0,000992 га)</b>				

№ точки	СК63 Q5 усеченная		WGS 84	
	X (север)	Y (восток)	Широта	Долгота
1	2	3	4	5
970.1	7394070,29	445329,56	N66° 44' 02.4"	E57° 03' 33.0"
972	7394072,49	445329,62	N66° 44' 02.5"	E57° 03' 33.0"
973	7394072,29	445334,14	N66° 44' 02.5"	E57° 03' 33.4"
971.1	7394070,09	445334,03	N66° 44' 02.4"	E57° 03' 33.4"
970.1	7394070,29	445329,56	N66° 44' 02.4"	E57° 03' 33.0"
<i>11:15:0000000:22:3У4(49) (площадь 0,001465 га)</i>				
974	394029,24	445320,63	N66° 44' 01.1"	E57° 03' 32.2"
975	394031,44	445320,73	N66° 44' 01.2"	E57° 03' 32.2"
976	394031,15	445327,36	N66° 44' 01.1"	E57° 03' 32.8"
977	394028,95	445327,30	N66° 44' 01.1"	E57° 03' 32.8"
974	394029,24	445320,63	N66° 44' 01.1"	E57° 03' 32.2"
<i>11:15:0000000:22:3У5(5) (площадь 0,000781 га)</i>				
977	394028,95	445327,30	N66° 44' 01.1"	E57° 03' 32.8"
976	394031,15	445327,36	N66° 44' 01.1"	E57° 03' 32.8"
978	394030,99	445330,92	N66° 44' 01.1"	E57° 03' 33.1"
979	394028,79	445330,82	N66° 44' 01.1"	E57° 03' 33.1"
977	394028,95	445327,30	N66° 44' 01.1"	E57° 03' 32.8"
<i>11:15:0000000:22:3У4(50) (площадь 0,001469 га)</i>				
980	393972,51	445318,96	N66° 43' 59.3"	E57° 03' 32.0"
981	393974,71	445319,02	N66° 43' 59.3"	E57° 03' 32.0"
982	393974,41	445325,69	N66° 43' 59.3"	E57° 03' 32.6"
983	393972,21	445325,62	N66° 43' 59.2"	E57° 03' 32.6"
980	393972,51	445318,96	N66° 43' 59.3"	E57° 03' 32.0"
<i>11:15:0000000:22:3У1(168) (площадь 0,000781 га)</i>				
983	393972,21	445325,62	N66° 43' 59.2"	E57° 03' 32.6"
982	393974,41	445325,69	N66° 43' 59.3"	E57° 03' 32.6"
984	393974,26	445329,25	N66° 43' 59.3"	E57° 03' 32.9"
985	393972,06	445329,15	N66° 43' 59.2"	E57° 03' 32.8"
983	393972,21	445325,62	N66° 43' 59.2"	E57° 03' 32.6"
<i>11:15:0000000:22:3У4(51) (площадь 0,001465 га)</i>				
986	393916,51	445317,33	N66° 43' 57.4"	E57° 03' 31.8"
987	393918,71	445317,37	N66° 43' 57.5"	E57° 03' 31.8"
988	393918,45	445324,03	N66° 43' 57.5"	E57° 03' 32.4"
989	393916,25	445323,97	N66° 43' 57.4"	E57° 03' 32.3"
986	393916,51	445317,33	N66° 43' 57.4"	E57° 03' 31.8"
<i>11:15:0000000:22:3У1(169) (площадь 0,000779 га)</i>				
989	393916,25	445323,97	N66° 43' 57.4"	E57° 03' 32.3"
988	393918,45	445324,03	N66° 43' 57.5"	E57° 03' 32.4"
990	393918,32	445327,56	N66° 43' 57.5"	E57° 03' 32.6"
991	393916,12	445327,52	N66° 43' 57.4"	E57° 03' 32.6"
989	393916,25	445323,97	N66° 43' 57.4"	E57° 03' 32.3"
<i>11:15:0000000:22:3У1(170) (площадь 0,001242 га)</i>				
992	393923,49	445332,78	N66° 43' 57.7"	E57° 03' 33.1"
993	393925,69	445332,81	N66° 43' 57.7"	E57° 03' 33.1"
994	393925,65	445338,46	N66° 43' 57.7"	E57° 03' 33.5"
995	393923,45	445338,42	N66° 43' 57.7"	E57° 03' 33.5"



№ точки	СК63 Q5 усеченная		WGS 84	
	X (север)	Y (восток)	Широта	Долгота
1	2	3	4	5
992	393923,49	445332,78	N66° 43' 57.7"	E57° 03' 33.1"
<b>11:15:0000000:22:3Y1(171) (площадь 0,000352 га)</b>				
996	393926,32	445340,43	N66° 43' 57.7"	E57° 03' 33.7"
997	393926,51	445342,26	N66° 43' 57.8"	E57° 03' 33.9"
998	393924,60	445342,46	N66° 43' 57.7"	E57° 03' 33.9"
999	393924,41	445340,64	N66° 43' 57.7"	E57° 03' 33.7"
996	393926,32	445340,43	N66° 43' 57.7"	E57° 03' 33.7"
<b>177:чзу1 (площадь 0,001759 га)</b>				
1000	393866,90	445318,67	N66° 43' 55.8"	E57° 03' 31.8"
1001	393874,90	445318,77	N66° 43' 56.1"	E57° 03' 31.9"
1002	393874,86	445320,97	N66° 43' 56.1"	E57° 03' 32.0"
1003	393866,86	445320,87	N66° 43' 55.8"	E57° 03' 32.0"
1000	393866,90	445318,67	N66° 43' 55.8"	E57° 03' 31.8"
<b>11:15:0000000:22:3Y4(52) (площадь 0,001466 га)</b>				
1004	393858,18	445303,42	N66° 43' 55.6"	E57° 03' 30.6"
1005	393859,80	445304,93	N66° 43' 55.6"	E57° 03' 30.7"
1006	393855,34	445309,80	N66° 43' 55.5"	E57° 03' 31.1"
1007	393853,68	445308,35	N66° 43' 55.4"	E57° 03' 31.0"
1004	393858,18	445303,42	N66° 43' 55.6"	E57° 03' 30.6"
<b>11:15:0000000:22:3Y1(172) (площадь 0,000782 га)</b>				
1007	393853,68	445308,35	N66° 43' 55.4"	E57° 03' 31.0"
1006	393855,34	445309,80	N66° 43' 55.5"	E57° 03' 31.1"
1008	393852,92	445312,45	N66° 43' 55.4"	E57° 03' 31.3"
1009	393851,31	445310,95	N66° 43' 55.3"	E57° 03' 31.2"
1007	393853,68	445308,35	N66° 43' 55.4"	E57° 03' 31.0"
<b>11:15:0000000:22:3Y1(173) (площадь 0,003184 га)</b>				
1010	393841,40	445282,57	N66° 43' 55.0"	E57° 03' 28.9"
1011	393843,58	445282,88	N66° 43' 55.1"	E57° 03' 28.9"
1012	393842,14	445293,84	N66° 43' 55.1"	E57° 03' 29.8"
1013	393839,95	445293,74	N66° 43' 55.0"	E57° 03' 29.8"
1014	393839,67	445284,17	N66° 43' 55.0"	E57° 03' 29.0"
1015	393841,18	445284,09	N66° 43' 55.0"	E57° 03' 29.0"
1010	393841,40	445282,57	N66° 43' 55.0"	E57° 03' 28.9"
<b>11:15:0000000:22:3Y1(174) (площадь 0,002249 га)</b>				
1016	393825,93	445374,26	N66° 43' 54.5"	E57° 03' 36.3"
1017	393835,99	445375,94	N66° 43' 54.8"	E57° 03' 36.5"
1018	393835,60	445378,11	N66° 43' 54.8"	E57° 03' 36.7"
1019	393825,54	445376,43	N66° 43' 54.5"	E57° 03' 36.5"
1016	393825,93	445374,26	N66° 43' 54.5"	E57° 03' 36.3"
<b>11:15:0000000:22:3Y1(175) (площадь 0,002249 га)</b>				
1020	393817,12	445439,69	N66° 43' 54.2"	E57° 03' 41.7"
1021	393827,18	445441,37	N66° 43' 54.5"	E57° 03' 41.8"
1022	393826,80	445443,54	N66° 43' 54.5"	E57° 03' 42.0"
1023	393816,73	445441,86	N66° 43' 54.2"	E57° 03' 41.8"
1020	393817,12	445439,69	N66° 43' 54.2"	E57° 03' 41.7"
<b>11:15:0000000:22:3Y1(176) (площадь 0,000481 га)</b>				

№ точки	СК63 Q5 усеченная		WGS 84	
	Х (север)	У (восток)	Широта	Долгота
1	2	3	4	5
1024	393843,13	445461,45	N66° 43' 55.0"	E57° 03' 43.5"
1025	393844,74	445462,97	N66° 43' 55.1"	E57° 03' 43.6"
1026	393843,28	445464,56	N66° 43' 55.0"	E57° 03' 43.7"
1027	393841,64	445463,06	N66° 43' 55.0"	E57° 03' 43.6"
1024	393843,13	445461,45	N66° 43' 55.0"	E57° 03' 43.5"
:165/чзу1(1) (площадь 0,001643 га)				
1028	393847,34	445469,70	N66° 43' 55.1"	E57° 03' 44.1"
1029	393854,58	445471,56	N66° 43' 55.4"	E57° 03' 44.3"
1030	393854,04	445473,70	N66° 43' 55.3"	E57° 03' 44.5"
1031	393846,81	445471,83	N66° 43' 55.1"	E57° 03' 44.3"
1028	393847,34	445469,70	N66° 43' 55.1"	E57° 03' 44.1"
:165/чзу1(2) (площадь 0,000532 га)				
1032	393853,96	445481,98	N66° 43' 55.3"	E57° 03' 45.2"
1033	393854,14	445485,30	N66° 43' 55.3"	E57° 03' 45.4"
1034	393852,55	445485,39	N66° 43' 55.3"	E57° 03' 45.4"
1035	393852,36	445482,07	N66° 43' 55.3"	E57° 03' 45.2"
1032	393853,96	445481,98	N66° 43' 55.3"	E57° 03' 45.2"
11:15:0000000:22:3У1(177) (площадь 0,002241 га)				
1036	393809,21	445496,01	N66° 43' 53.9"	E57° 03' 46.2"
1037	393819,28	445497,69	N66° 43' 54.2"	E57° 03' 46.4"
1038	393818,89	445499,85	N66° 43' 54.2"	E57° 03' 46.6"
1039	393808,82	445498,17	N66° 43' 53.9"	E57° 03' 46.4"
1036	393809,21	445496,01	N66° 43' 53.9"	E57° 03' 46.2"
11:15:0000000:22:3У1(178) (площадь 0,003616 га)				
1040	393802,00	445547,87	N66° 43' 53.6"	E57° 03' 50.5"
1041	393808,66	445548,33	N66° 43' 53.8"	E57° 03' 50.5"
1042	393809,14	445549,53	N66° 43' 53.9"	E57° 03' 50.6"
1043	393806,92	445554,85	N66° 43' 53.8"	E57° 03' 51.0"
1044	393802,47	445552,69	N66° 43' 53.6"	E57° 03' 50.9"
1045	393801,76	445550,60	N66° 43' 53.6"	E57° 03' 50.7"
1040	393802,00	445547,87	N66° 43' 53.6"	E57° 03' 50.5"
11:15:0000000:22:3У1(179) (площадь 0,002243 га)				
1046	393829,15	445560,87	N66° 43' 54.5"	E57° 03' 51.6"
1047	393830,80	445562,33	N66° 43' 54.5"	E57° 03' 51.7"
1048	393824,11	445570,02	N66° 43' 54.3"	E57° 03' 52.3"
1049	393822,46	445568,57	N66° 43' 54.3"	E57° 03' 52.2"
1046	393829,15	445560,87	N66° 43' 54.5"	E57° 03' 51.6"
11:15:0000000:22:3У1(180) (площадь 0,003254 га)				
1050	393848,74	445576,71	N66° 43' 55.1"	E57° 03' 52.9"
1051	393850,91	445577,04	N66° 43' 55.2"	E57° 03' 52.9"
1052	393850,05	445582,66	N66° 43' 55.2"	E57° 03' 53.4"
1053	393855,86	445587,84	N66° 43' 55.3"	E57° 03' 53.8"
1054	393854,40	445589,48	N66° 43' 55.3"	E57° 03' 53.9"
1055	393847,70	445583,51	N66° 43' 55.1"	E57° 03' 53.4"
1050	393848,74	445576,71	N66° 43' 55.1"	E57° 03' 52.9"
11:15:0000000:22:3У2(19) (площадь 0,002595 га)				

№ точки	СК63 Q5 усеченная		WGS 84	
	X (север)	Y (восток)	Широта	Долгота
1	2	3	4	5
1056	393844,62	445596,73	N66° 43' 55.0"	E57° 03' 54.5"
1057	393846,71	445597,40	N66° 43' 55.0"	E57° 03' 54.6"
1058	393845,40	445605,25	N66° 43' 55.0"	E57° 03' 55.2"
1059	393843,27	445604,50	N66° 43' 54.9"	E57° 03' 55.1"
1060	393841,60	445603,86	N66° 43' 54.9"	E57° 03' 55.1"
1061	393841,20	445603,74	N66° 43' 54.9"	E57° 03' 55.1"
1056	393844,62	445596,73	N66° 43' 55.0"	E57° 03' 54.5"
<i>11:15:000000:22:3У2(20) (площадь 0,000483 га)</i>				
1062	393832,39	445595,55	N66° 43' 54.6"	E57° 03' 54.4"
1063	393834,51	445596,13	N66° 43' 54.6"	E57° 03' 54.4"
1064	393833,93	445598,25	N66° 43' 54.6"	E57° 03' 54.6"
1065	393831,81	445597,67	N66° 43' 54.6"	E57° 03' 54.6"
1062	393832,39	445595,55	N66° 43' 54.6"	E57° 03' 54.4"

ПЛАН ЛЕСНОГО УЧАСТКА  
(по данным инструментальной съемки границ)

Адрес (местоположение) Республика Коми, Усинский район, ГУ "Усинское лесничество"  
Усинское участковое лесничество, квартал 22  
Вид разрешенного использования для выполнения работ по геолого-лесному изучению недр,  
разработки нестравляемых полесных ископаемых  
Цель использования "ВЛ-6 кВ Ф1118 П/С 35/6 кВ ТРВ" (Опоры ЛЭП 6 кВ от П/С ТРВ до Дикера лебазо,  
кустовых вышек № 3551, № 3588, № 3548, № 3509, № 3542, № 3552, ДНС-8, Ф-1118)  
Верхневожжэйского м/м.  
Общая площадь 0,2799 га, в том числе площадь, испрашиваемая в аренду - 0,1936 га  
Масштаб 1:100 000



Приложение №1/26 к договору аренды лесного участка №С0990530/75/18-А3 от 24.04.2018 г.

УСЛОВНЫЕ ОБОЗНАЧЕНИЯ

- границы участка лесного фонда, испрашиваемого в аренду;
- границы участков лесного фонда, расположенных в границах участка, ранее предоставленных по договорам аренды
- от 24.12.2008 № С0990530/90/08-А3,
- от 17.08.2015 № С0990530/34/16-А3,
- от 24.12.2008 № С0990530/172/08-А3,
- от 24.12.2008 № С0990530/171/08-А3,
- от 21.12.2008 № С0990530/148/08-А3,
- от 25.05.2016 № С0990530/76/16-А3,
- от 25.05.2016 № С0990530/171/08-А3,
- от 04.09.2008 № С0990530/91/08-А3.

— границы участка лесного фонда, расположенного в границах участка, ранее сформированного под объектом "Обустройство ЛРЗ-1-086" в Возле".

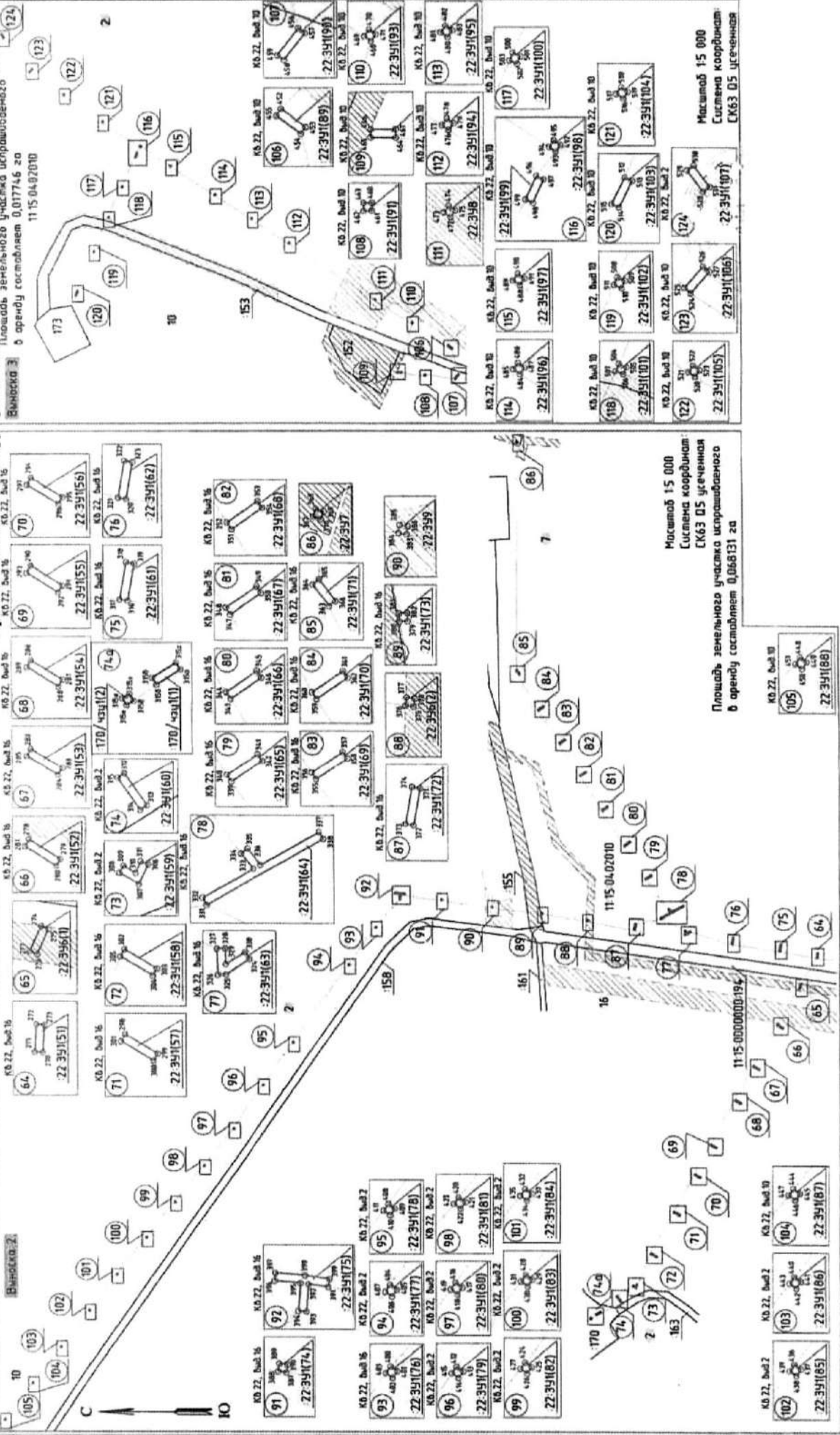
- 22 № — номер квартала, в котором расположен лесной участок,
- номер выдела, в котором расположен лесной участок

Арендодатель \_\_\_\_\_ Лаврова Н.А.  
Арендатор \_\_\_\_\_ Лаврова Н.А.  
Гавришох М.А.



**Приложение №1/28-к договору**

**аренды лесного участка ЛЕС09003075/18-А3 от 24.04.2018 г.**



Выноска 2

Выноска 3

Площадь земельного участка испрашиваемого в аренду составляет 0,017746 га  
11.15.04.02.010

Площадь земельного участка испрашиваемого в аренду составляет 0,068131 га

Масштаб 15 000  
Система координат СК63 05 укрупненная  
Система координат СК63 05 укрупненная

- Примечание
1. Выноски (64) - (124) представлены в масштабе 1:15 000
  2. Данные инструментальной съемки грани участка прифедены на листах 4-5
  3. Цветные обозначения представлены на листе 2.



Приложение №1/30 к договору аренды лесного участка №С099053075/18-А3 от 24.04.2018 г.

Данные инвентаризационной съемки границ участка

№ п/п	Опт. до м.	Рубль лесной	Длина лесной	№ п/п	Опт. до м.	Рубль лесной	Длина лесной	№ п/п	Опт. до м.	Рубль лесной	Длина лесной	№ п/п	Опт. до м.	Рубль лесной	Длина лесной
286	315	035737,7	2,24	315	315	035737,7	2,24	316	316	035737,7	2,24	317	317	035737,7	2,24
287	316	035737,7	2,24	316	316	035737,7	2,24	318	318	035737,7	2,24	319	319	035737,7	2,24
288	317	035737,7	2,24	317	317	035737,7	2,24	320	320	035737,7	2,24	321	321	035737,7	2,24
289	318	035737,7	2,24	318	318	035737,7	2,24	322	322	035737,7	2,24	323	323	035737,7	2,24
290	319	035737,7	2,24	319	319	035737,7	2,24	324	324	035737,7	2,24	325	325	035737,7	2,24
291	320	035737,7	2,24	320	320	035737,7	2,24	326	326	035737,7	2,24	327	327	035737,7	2,24
292	321	035737,7	2,24	321	321	035737,7	2,24	328	328	035737,7	2,24	329	329	035737,7	2,24
293	322	035737,7	2,24	322	322	035737,7	2,24	330	330	035737,7	2,24	331	331	035737,7	2,24
294	323	035737,7	2,24	323	323	035737,7	2,24	332	332	035737,7	2,24	333	333	035737,7	2,24
295	324	035737,7	2,24	324	324	035737,7	2,24	334	334	035737,7	2,24	335	335	035737,7	2,24
296	325	035737,7	2,24	325	325	035737,7	2,24	336	336	035737,7	2,24	337	337	035737,7	2,24
297	326	035737,7	2,24	326	326	035737,7	2,24	338	338	035737,7	2,24	339	339	035737,7	2,24
298	327	035737,7	2,24	327	327	035737,7	2,24	340	340	035737,7	2,24	341	341	035737,7	2,24
299	328	035737,7	2,24	328	328	035737,7	2,24	342	342	035737,7	2,24	343	343	035737,7	2,24
300	329	035737,7	2,24	329	329	035737,7	2,24	344	344	035737,7	2,24	345	345	035737,7	2,24
301	330	035737,7	2,24	330	330	035737,7	2,24	346	346	035737,7	2,24	347	347	035737,7	2,24
302	331	035737,7	2,24	331	331	035737,7	2,24	348	348	035737,7	2,24	349	349	035737,7	2,24
303	332	035737,7	2,24	332	332	035737,7	2,24	350	350	035737,7	2,24	351	351	035737,7	2,24
304	333	035737,7	2,24	333	333	035737,7	2,24	352	352	035737,7	2,24	353	353	035737,7	2,24
305	334	035737,7	2,24	334	334	035737,7	2,24	354	354	035737,7	2,24	355	355	035737,7	2,24
306	335	035737,7	2,24	335	335	035737,7	2,24	356	356	035737,7	2,24	357	357	035737,7	2,24
307	336	035737,7	2,24	336	336	035737,7	2,24	358	358	035737,7	2,24	359	359	035737,7	2,24
308	337	035737,7	2,24	337	337	035737,7	2,24	360	360	035737,7	2,24	361	361	035737,7	2,24
309	338	035737,7	2,24	338	338	035737,7	2,24	362	362	035737,7	2,24	363	363	035737,7	2,24
310	339	035737,7	2,24	339	339	035737,7	2,24	364	364	035737,7	2,24	365	365	035737,7	2,24
311	340	035737,7	2,24	340	340	035737,7	2,24	366	366	035737,7	2,24	367	367	035737,7	2,24
312	341	035737,7	2,24	341	341	035737,7	2,24	368	368	035737,7	2,24	369	369	035737,7	2,24
313	342	035737,7	2,24	342	342	035737,7	2,24	370	370	035737,7	2,24	371	371	035737,7	2,24
314	343	035737,7	2,24	343	343	035737,7	2,24	372	372	035737,7	2,24	373	373	035737,7	2,24
315	344	035737,7	2,24	344	344	035737,7	2,24	374	374	035737,7	2,24	375	375	035737,7	2,24
316	345	035737,7	2,24	345	345	035737,7	2,24	376	376	035737,7	2,24	377	377	035737,7	2,24
317	346	035737,7	2,24	346	346	035737,7	2,24	378	378	035737,7	2,24	379	379	035737,7	2,24
318	347	035737,7	2,24	347	347	035737,7	2,24	380	380	035737,7	2,24	381	381	035737,7	2,24
319	348	035737,7	2,24	348	348	035737,7	2,24	382	382	035737,7	2,24	383	383	035737,7	2,24
320	349	035737,7	2,24	349	349	035737,7	2,24	384	384	035737,7	2,24	385	385	035737,7	2,24
321	350	035737,7	2,24	350	350	035737,7	2,24	386	386	035737,7	2,24	387	387	035737,7	2,24
322	351	035737,7	2,24	351	351	035737,7	2,24	388	388	035737,7	2,24	389	389	035737,7	2,24
323	352	035737,7	2,24	352	352	035737,7	2,24	390	390	035737,7	2,24	391	391	035737,7	2,24
324	353	035737,7	2,24	353	353	035737,7	2,24	392	392	035737,7	2,24	393	393	035737,7	2,24
325	354	035737,7	2,24	354	354	035737,7	2,24	394	394	035737,7	2,24	395	395	035737,7	2,24
326	355	035737,7	2,24	355	355	035737,7	2,24	396	396	035737,7	2,24	397	397	035737,7	2,24
327	356	035737,7	2,24	356	356	035737,7	2,24	398	398	035737,7	2,24	399	399	035737,7	2,24
328	357	035737,7	2,24	357	357	035737,7	2,24	400	400	035737,7	2,24	401	401	035737,7	2,24
329	358	035737,7	2,24	358	358	035737,7	2,24	402	402	035737,7	2,24	403	403	035737,7	2,24
330	359	035737,7	2,24	359	359	035737,7	2,24	404	404	035737,7	2,24	405	405	035737,7	2,24
331	360	035737,7	2,24	360	360	035737,7	2,24	406	406	035737,7	2,24	407	407	035737,7	2,24
332	361	035737,7	2,24	361	361	035737,7	2,24	408	408	035737,7	2,24	409	409	035737,7	2,24
333	362	035737,7	2,24	362	362	035737,7	2,24	410	410	035737,7	2,24	411	411	035737,7	2,24
334	363	035737,7	2,24	363	363	035737,7	2,24	412	412	035737,7	2,24	413	413	035737,7	2,24
335	364	035737,7	2,24	364	364	035737,7	2,24	414	414	035737,7	2,24	415	415	035737,7	2,24
336	365	035737,7	2,24	365	365	035737,7	2,24	416	416	035737,7	2,24	417	417	035737,7	2,24
337	366	035737,7	2,24	366	366	035737,7	2,24	418	418	035737,7	2,24	419	419	035737,7	2,24
338	367	035737,7	2,24	367	367	035737,7	2,24	420	420	035737,7	2,24	421	421	035737,7	2,24
339	368	035737,7	2,24	368	368	035737,7	2,24	422	422	035737,7	2,24	423	423	035737,7	2,24
340	369	035737,7	2,24	369	369	035737,7	2,24	424	424	035737,7	2,24	425	425	035737,7	2,24
341	370	035737,7	2,24	370	370	035737,7	2,24	426	426	035737,7	2,24	427	427	035737,7	2,24
342	371	035737,7	2,24	371	371	035737,7	2,24	428	428	035737,7	2,24	429	429	035737,7	2,24
343	372	035737,7	2,24	372	372	035737,7	2,24	430	430	035737,7	2,24	431	431	035737,7	2,24
344	373	035737,7	2,24	373	373	035737,7	2,24	432	432	035737,7	2,24	433	433	035737,7	2,24
345	374	035737,7	2,24	374	374	035737,7	2,24	434	434	035737,7	2,24	435	435	035737,7	2,24
346	375	035737,7	2,24	375	375	035737,7	2,24	436	436	035737,7	2,24	437	437	035737,7	2,24
347	376	035737,7	2,24	376	376	035737,7	2,24	438	438	035737,7	2,24	439	439	035737,7	2,24
348	377	035737,7	2,24	377	377	035737,7	2,24	440	440	035737,7	2,24	441	441	035737,7	2,24
349	378	035737,7	2,24	378	378	035737,7	2,24	442	442	035737,7	2,24	443	443	035737,7	2,24
350	379	035737,7	2,24	379	379	035737,7	2,24	444	444	035737,7	2,24	445	445	035737,7	2,24
351	380	035737,7	2,24	380	380	035737,7	2,24	446	446	035737,7	2,24	447	447	035737,7	2,24
352	381	035737,7	2,24	381	381	035737,7	2,24	448	448	035737,7	2,24	449	449	035737,7	2,24
353	382	035737,7	2,24	382	382	035737,7	2,24	450	450	035737,7	2,24	451	451	035737,7	2,24
354	383	035737,7	2,24	383	383	035737,7	2,24	452	452	035737,7	2,24				



**Приложение №1/31 к договору аренды лесного участка №С0990530/75/18-А3 от 24.04.2018 г.**

**Карточка координат точек и привязки отводимого объекта  
"ВЛ-6 кВ Ф1118 П/С 35/6 кВ I"ВВ" (Опоры ЛЭП 6 кВ от П/С I"ВВ" до Дюкера левого, кустов скважин № 3551, № 3588, № 3548, № 3509, № 3542, № 3552, ДНС-8, Ф-1118) Верхневозейского н/м."**

№ точки	СК63 Q5 усеченная		WGS 84	
	X (север)	Y (восток)	Широта	Долгота
<b>Условное обозначение лесного участка: 11:15:0000000:22:3У1(1)</b>				
<b>Площадь лесного участка: 0,000102 га</b>				
ориентир	392982,50	442849,92	N66° 43' 28.59"	E57° 00' 09.23"
1	393000,95	443123,07	N66° 43' 29.03"	E57° 00' 31.53"
2	393001,18	443124,04	N66° 43' 29.03"	E57° 00' 31.61"
3	393000,19	443124,28	N66° 43' 29.00"	E57° 00' 31.61"
4	392999,96	443123,30	N66° 43' 29.00"	E57° 00' 31.53"
1	393000,95	443123,07	N66° 43' 29.03"	E57° 00' 31.53"
<b>Условное обозначение лесного участка: 11:15:0000000:22:3У1(2)</b>				
<b>Площадь лесного участка: 0,001543 га</b>				
5	393000,66	443143,53	N66° 43' 29.02"	E57° 00' 33.24"
6	393002,85	443143,76	N66° 43' 29.09"	E57° 00' 33.24"
7	393002,13	443150,73	N66° 43' 29.05"	E57° 00' 33.81"
8	392999,94	443150,50	N66° 43' 28.98"	E57° 00' 33.81"
5	393000,66	443143,53	N66° 43' 29.02"	E57° 00' 33.24"
<b>Условное обозначение лесного участка: 11:15:0000000:22:3У1(3)</b>				
<b>Площадь лесного участка: 0,002242 га</b>				
9	393004,22	443199,32	N66° 43' 29.09"	E57° 00' 37.73"
10	393004,03	443201,51	N66° 43' 29.09"	E57° 00' 37.98"
11	392993,87	443200,62	N66° 43' 28.77"	E57° 00' 37.88"
12	392994,06	443198,43	N66° 43' 28.77"	E57° 00' 37.64"
9	393004,22	443199,32	N66° 43' 29.09"	E57° 00' 37.73"
<b>Условное обозначение лесного участка: 11:15:0000000:22:3У1(4)</b>				
<b>Площадь лесного участка: 0,002242 га</b>				
13	393000,29	443268,01	N66° 43' 28.93"	E57° 00' 43.36"
14	393000,10	443270,20	N66° 43' 28.92"	E57° 00' 43.52"
15	392989,94	443269,31	N66° 43' 28.60"	E57° 00' 43.43"
16	392990,13	443267,12	N66° 43' 28.60"	E57° 00' 43.26"
13	393000,29	443268,01	N66° 43' 28.93"	E57° 00' 43.36"
<b>Условное обозначение лесного участка: 11:15:0000000:22:3У1(5)</b>				
<b>Площадь лесного участка: 0,002242 га</b>				
17	392997,67	443323,34	N66° 43' 28.83"	E57° 00' 47.84"
18	392997,48	443325,53	N66° 43' 28.80"	E57° 00' 48.09"
19	392987,32	443324,64	N66° 43' 28.48"	E57° 00' 47.99"
20	392987,51	443322,45	N66° 43' 28.51"	E57° 00' 47.75"
17	392997,67	443323,34	N66° 43' 28.83"	E57° 00' 47.84"
<b>Условное обозначение лесного участка: 11:15:0000000:22:3У1(6)</b>				
<b>Площадь лесного участка: 0,002242 га</b>				
21	392994,89	443378,86	N66° 43' 28.71"	E57° 00' 52.41"
22	392994,70	443381,05	N66° 43' 28.71"	E57° 00' 52.57"
23	392984,54	443380,16	N66° 43' 28.38"	E57° 00' 52.48"
24	392984,73	443377,97	N66° 43' 28.39"	E57° 00' 52.31"
21	392994,89	443378,86	N66° 43' 28.71"	E57° 00' 52.41"
<b>Условное обозначение лесного участка: 11:15:0000000:22:3У1(7)</b>				
<b>Площадь лесного участка: 0,002242 га</b>				
25	392992,76	443429,21	N66° 43' 28.62"	E57° 00' 56.49"
26	392992,57	443431,40	N66° 43' 28.62"	E57° 00' 56.65"
27	392982,41	443430,51	N66° 43' 28.26"	E57° 00' 56.63"
28	392982,60	443428,32	N66° 43' 28.30"	E57° 00' 56.39"
25	392992,76	443429,21	N66° 43' 28.62"	E57° 00' 56.49"
<b>Условное обозначение лесного участка: 11:15:0000000:22:3У1(8)</b>				
<b>Площадь лесного участка: 0,002242 га</b>				

№ точки	СК63 Q5 усеченная		WGS 84	
	X (север)	Y (восток)	Широта	Долгота
29	392990,04	443476,31	N66° 43' 28.50"	E57° 01' 00.32"
30	392989,85	443478,50	N66° 43' 28.50"	E57° 01' 00.56"
31	392979,69	443477,61	N66° 43' 28.17"	E57° 01' 00.47"
32	392979,88	443475,42	N66° 43' 28.18"	E57° 01' 00.22"
29	392990,04	443476,31	N66° 43' 28.50"	E57° 01' 00.32"
<b>Условное обозначение лесного участка: 11:15:0000000:22:3У1(9)</b>				
<b>Площадь лесного участка: 0,002242 га</b>				
33	392988,17	443522,47	N66° 43' 28.41"	E57° 01' 04.07"
34	392987,98	443524,66	N66° 43' 28.41"	E57° 01' 04.31"
35	392977,82	443523,77	N66° 43' 28.09"	E57° 01' 04.22"
36	392978,01	443521,58	N66° 43' 28.09"	E57° 01' 04.05"
33	392988,17	443522,47	N66° 43' 28.41"	E57° 01' 04.07"
<b>Условное обозначение лесного участка: 11:15:0000000:22:3У1(10)</b>				
<b>Площадь лесного участка: 0,002242 га</b>				
37	392986,31	443561,70	N66° 43' 28.32"	E57° 01' 07.33"
38	392986,12	443563,89	N66° 43' 28.32"	E57° 01' 07.49"
39	392975,96	443563,00	N66° 43' 28.00"	E57° 01' 07.40"
40	392976,15	443560,81	N66° 43' 28.00"	E57° 01' 07.23"
37	392986,31	443561,70	N66° 43' 28.32"	E57° 01' 07.33"
<b>Условное обозначение лесного участка: 11:15:0000000:22:3У1(11)</b>				
<b>Площадь лесного участка: 0,002242 га</b>				
41	392983,98	443613,61	N66° 43' 28.23"	E57° 01' 11.57"
42	392983,79	443615,80	N66° 43' 28.23"	E57° 01' 11.73"
43	392973,63	443614,91	N66° 43' 27.91"	E57° 01' 11.64"
44	392973,82	443612,72	N66° 43' 27.91"	E57° 01' 11.47"
41	392983,98	443613,61	N66° 43' 28.23"	E57° 01' 11.57"
<b>Условное обозначение лесного участка: 11:15:0000000:22:3У1(12)</b>				
<b>Площадь лесного участка: 0,002242 га</b>				
45	392981,16	443655,79	N66° 43' 28.12"	E57° 01' 14.99"
46	392980,97	443657,98	N66° 43' 28.11"	E57° 01' 15.16"
47	392970,81	443657,10	N66° 43' 27.79"	E57° 01' 15.06"
48	392971,00	443654,91	N66° 43' 27.79"	E57° 01' 14.90"
45	392981,16	443655,79	N66° 43' 28.12"	E57° 01' 14.99"
<b>Условное обозначение лесного участка: 11:15:0402010:171/чзу1(1)</b>				
48а	392978,95	443709,36	N66° 43' 28.02"	E57° 01' 19.31"
48б	392978,76	443711,55	N66° 43' 28.02"	E57° 01' 19.56"
48в	392966,48	443710,53	N66° 43' 27.60"	E57° 01' 19.46"
48г	392966,67	443708,34	N66° 43' 27.64"	E57° 01' 19.22"
48а	392978,95	443709,36	N66° 43' 28.02"	E57° 01' 19.31"
<b>Условное обозначение лесного участка: 11:15:0402010:171/чзу1(2)</b>				
48д	392962,43	443706,90	N66° 43' 27.48"	E57° 01' 19.13"
48е	392962,13	443710,86	N66° 43' 27.47"	E57° 01' 19.46"
48ж	392957,80	443710,53	N66° 43' 27.34"	E57° 01' 19.45"
48з	392958,10	443706,57	N66° 43' 27.35"	E57° 01' 19.12"
48д	392962,43	443706,90	N66° 43' 27.48"	E57° 01' 19.13"
<b>Условное обозначение лесного участка: 11:15:0402010:171/чзу1(3)</b>				
49	392972,23	443752,00	N66° 43' 27.78"	E57° 01' 22.81"
50	392971,58	443758,67	N66° 43' 27.77"	E57° 01' 23.38"
51	392969,39	443758,46	N66° 43' 27.68"	E57° 01' 23.30"
51а	392970,04	443751,79	N66° 43' 27.71"	E57° 01' 22.81"
49	392972,23	443752,00	N66° 43' 27.78"	E57° 01' 22.81"
<b>Условное обозначение лесного участка: 11:15:0402010:171/чзу1(4)</b>				
52	392965,16	443782,88	N66° 43' 27.53"	E57° 01' 25.33"
53	392964,31	443784,91	N66° 43' 27.50"	E57° 01' 25.50"
54	392954,90	443780,98	N66° 43' 27.21"	E57° 01' 25.16"
55	392955,75	443778,95	N66° 43' 27.25"	E57° 01' 25.00"
52	392965,16	443782,88	N66° 43' 27.53"	E57° 01' 25.33"
<b>Условное обозначение лесного участка: 11:15:0000000:22:3У2(1)</b>				
56	392946,47	443823,55	N66° 43' 26.90"	E57° 01' 28.65"
57	392952,64	443827,56	N66° 43' 27.12"	E57° 01' 28.99"
58	392951,44	443829,40	N66° 43' 27.06"	E57° 01' 29.07"

№ точки	СК63 Q5 усеченная		WGS 84	
	X (север)	Y (восток)	Широта	Долгота
59	392945,27	443825,39	N66° 43' 26.87"	E57° 01' 28.74"
56	392946,47	443823,55	N66° 43' 26.90"	E57° 01' 28.65"
Условное обозначение лесного участка: 11:15:0000000:22:3У2(2)				
60	392932,08	443861,74	N66° 43' 26.43"	E57° 01' 31.74"
61	392931,69	443863,91	N66° 43' 26.43"	E57° 01' 31.90"
62	392928,03	443863,25	N66° 43' 26.30"	E57° 01' 31.81"
63	392927,71	443869,22	N66° 43' 26.30"	E57° 01' 32.30"
64	392925,51	443869,06	N66° 43' 26.23"	E57° 01' 32.30"
65	392926,25	443860,69	N66° 43' 26.23"	E57° 01' 31.65"
60	392932,08	443861,74	N66° 43' 26.43"	E57° 01' 31.74"
Условное обозначение лесного участка: 11:15:0000000:22:3У1(13)				
Площадь лесного участка: 0,002244 га				
66	392926,00	443907,62	N66° 43' 26.21"	E57° 01' 35.48"
67	392925,81	443909,81	N66° 43' 26.21"	E57° 01' 35.65"
68	392915,65	443908,80	N66° 43' 25.89"	E57° 01' 35.55"
69	392915,84	443906,61	N66° 43' 25.89"	E57° 01' 35.39"
66	392926,00	443907,62	N66° 43' 26.21"	E57° 01' 35.48"
Условное обозначение лесного участка: 11:15:0000000:22:3У1(14)				
Площадь лесного участка: 0,002244 га				
70	392917,99	443978,14	N66° 43' 25.92"	E57° 01' 41.18"
71	392917,80	443980,33	N66° 43' 25.92"	E57° 01' 41.35"
72	392907,64	443979,32	N66° 43' 25.59"	E57° 01' 41.25"
73	392907,83	443977,13	N66° 43' 25.59"	E57° 01' 41.09"
70	392917,99	443978,14	N66° 43' 25.92"	E57° 01' 41.18"
Условное обозначение лесного участка: 11:15:0000000:22:3У1(15)				
Площадь лесного участка: 0,002244 га				
74	392910,09	444041,67	N66° 43' 25.63"	E57° 01' 46.40"
75	392909,90	444043,86	N66° 43' 25.62"	E57° 01' 46.56"
76	392899,74	444042,85	N66° 43' 25.30"	E57° 01' 46.46"
77	392899,93	444040,66	N66° 43' 25.30"	E57° 01' 46.30"
74	392910,09	444041,67	N66° 43' 25.63"	E57° 01' 46.40"
Условное обозначение лесного участка: 11:15:0000000:22:3У1(16)				
Площадь лесного участка: 0,002244 га				
78	392901,91	444107,35	N66° 43' 25.33"	E57° 01' 51.69"
79	392901,72	444109,54	N66° 43' 25.33"	E57° 01' 51.93"
80	392891,56	444108,53	N66° 43' 25.01"	E57° 01' 51.84"
81	392891,75	444106,34	N66° 43' 25.01"	E57° 01' 51.59"
78	392901,91	444107,35	N66° 43' 25.33"	E57° 01' 51.69"
Условное обозначение лесного участка: 11:15:0000000:22:3У1(17)				
Площадь лесного участка: 0,002244 га				
82	392894,60	444169,73	N66° 43' 25.08"	E57° 01' 56.82"
83	392894,41	444171,92	N66° 43' 25.04"	E57° 01' 56.98"
84	392884,25	444170,91	N66° 43' 24.72"	E57° 01' 56.89"
85	392884,44	444168,72	N66° 43' 24.72"	E57° 01' 56.72"
82	392894,60	444169,73	N66° 43' 25.08"	E57° 01' 56.82"
Условное обозначение лесного участка: 11:15:0000000:22:3У1(18)				
Площадь лесного участка: 0,002244 га				
86	392887,19	444231,63	N66° 43' 24.78"	E57° 02' 01.87"
87	392887,00	444233,82	N66° 43' 24.78"	E57° 02' 02.03"
88	392876,84	444232,81	N66° 43' 24.46"	E57° 02' 01.94"
89	392877,03	444230,62	N66° 43' 24.46"	E57° 02' 01.77"
86	392887,19	444231,63	N66° 43' 24.78"	E57° 02' 01.87"
Условное обозначение лесного участка: 11:15:0000000:22:3У1(19)				
Площадь лесного участка: 0,002244 га				
90	392878,40	444296,56	N66° 43' 24.46"	E57° 02' 07.16"
91	392878,21	444298,75	N66° 43' 24.46"	E57° 02' 07.32"
92	392868,05	444297,74	N66° 43' 24.14"	E57° 02' 07.23"
93	392868,24	444295,55	N66° 43' 24.14"	E57° 02' 07.07"
90	392878,40	444296,56	N66° 43' 24.46"	E57° 02' 07.16"
Условное обозначение лесного участка: 11:15:0000000:22:3У1(20)				
Площадь лесного участка: 0,001551 га				

№ точки	СК63 Q5 усеченная		WGS 84	
	X (север)	Y (восток)	Широта	Долгота
94	392839,03	444281,24	N66° 43' 23.21"	E57° 02' 05.80"
95	392838,08	444283,23	N66° 43' 23.18"	E57° 02' 05.97"
96	392831,73	444280,21	N66° 43' 22.98"	E57° 02' 05.71"
97	392832,68	444278,22	N66° 43' 23.02"	E57° 02' 05.55"
94	392839,03	444281,24	N66° 43' 23.21"	E57° 02' 05.80"
<b>Условное обозначение лесного участка: 11:15:0000000:22:3У1(21)</b>				
<b>Площадь лесного участка: 0,002238 га</b>				
98	392778,93	444252,17	N66° 43' 21.29"	E57° 02' 03.36"
99	392775,46	444261,76	N66° 43' 21.15"	E57° 02' 04.17"
100	392773,39	444261,03	N66° 43' 21.09"	E57° 02' 04.09"
101	392776,86	444251,44	N66° 43' 21.22"	E57° 02' 03.27"
98	392778,93	444252,17	N66° 43' 21.29"	E57° 02' 03.36"
<b>Условное обозначение лесного участка: 11:15:0000000:22:3У1(22)</b>				
<b>Площадь лесного участка: 0,002238 га</b>				
102	392722,86	444227,98	N66° 43' 19.49"	E57° 02' 01.33"
103	392719,39	444237,57	N66° 43' 19.36"	E57° 02' 02.14"
104	392717,32	444236,84	N66° 43' 19.30"	E57° 02' 02.05"
105	392720,79	444227,25	N66° 43' 19.43"	E57° 02' 01.24"
102	392722,86	444227,98	N66° 43' 19.49"	E57° 02' 01.33"
<b>Условное обозначение лесного участка: 11:15:0000000:22:3У1(23)</b>				
<b>Площадь лесного участка: 0,002238 га</b>				
106	392664,89	444204,17	N66° 43' 17.63"	E57° 01' 59.29"
107	392661,42	444213,76	N66° 43' 17.50"	E57° 02' 00.10"
108	392659,35	444213,03	N66° 43' 17.44"	E57° 02' 00.02"
109	392662,82	444203,44	N66° 43' 17.57"	E57° 01' 59.21"
106	392664,89	444204,17	N66° 43' 17.63"	E57° 01' 59.29"
<b>Условное обозначение лесного участка: 11:15:0000000:22:3У1(24)</b>				
<b>Площадь лесного участка: 0,002238 га</b>				
110	392609,51	444180,51	N66° 43' 15.87"	E57° 01' 57.34"
111	392606,04	444190,10	N66° 43' 15.74"	E57° 01' 58.07"
112	392603,97	444189,37	N66° 43' 15.67"	E57° 01' 57.99"
113	392607,44	444179,78	N66° 43' 15.77"	E57° 01' 57.26"
110	392609,51	444180,51	N66° 43' 15.87"	E57° 01' 57.34"
<b>Условное обозначение лесного участка: 11:15:0000000:22:3У1(25)</b>				
<b>Площадь лесного участка: 0,002238 га</b>				
114	392555,32	444157,86	N66° 43' 14.11"	E57° 01' 55.40"
115	392551,85	444167,45	N66° 43' 14.01"	E57° 01' 56.13"
116	392549,78	444166,72	N66° 43' 13.94"	E57° 01' 56.12"
117	392553,25	444157,13	N66° 43' 14.04"	E57° 01' 55.31"
114	392555,32	444157,86	N66° 43' 14.11"	E57° 01' 55.40"
<b>Условное обозначение лесного участка: 11:15:0000000:22:3У1(26)</b>				
<b>Площадь лесного участка: 0,002238 га</b>				
118	392497,18	444134,09	N66° 43' 12.25"	E57° 01' 53.36"
119	392493,71	444143,68	N66° 43' 12.15"	E57° 01' 54.17"
120	392491,64	444142,95	N66° 43' 12.08"	E57° 01' 54.09"
121	392495,11	444133,36	N66° 43' 12.18"	E57° 01' 53.28"
118	392497,18	444134,09	N66° 43' 12.25"	E57° 01' 53.36"
<b>Условное обозначение лесного участка: 11:15:0000000:22:3У1(27)</b>				
<b>Площадь лесного участка: 0,002238 га</b>				
122	392443,46	444111,24	N66° 43' 10.52"	E57° 01' 51.42"
123	392439,99	444120,83	N66° 43' 10.41"	E57° 01' 52.23"
124	392437,92	444120,10	N66° 43' 10.35"	E57° 01' 52.14"
125	392441,39	444110,51	N66° 43' 10.45"	E57° 01' 51.41"
122	392443,46	444111,24	N66° 43' 10.52"	E57° 01' 51.42"
<b>Условное обозначение лесного участка: 11:15:0402010:169/чзу1(1)</b>				
125а	392386,04	444091,97	N66° 43' 08.69"	E57° 01' 49.79"
125б	392385,18	444093,99	N66° 43' 08.65"	E57° 01' 49.95"
125в	392378,89	444091,30	N66° 43' 08.46"	E57° 01' 49.70"
125г	392379,75	444089,28	N66° 43' 08.49"	E57° 01' 49.54"
125а	392386,04	444091,97	N66° 43' 08.69"	E57° 01' 49.79"
<b>Условное обозначение лесного участка: 11:15:0402010:169/чзу1(2)</b>				

№ точки	СК63 Q5 усеченная		WGS 84	
	X (север)	Y (восток)	Широта	Долгота
125д	392377,62	444087,06	N66° 43' 08.43"	E57° 01' 49.37"
125е	392376,00	444088,62	N66° 43' 08.37"	E57° 01' 49.53"
125ж	392374,64	444087,22	N66° 43' 08.33"	E57° 01' 49.37"
125з	392376,25	444085,65	N66° 43' 08.37"	E57° 01' 49.29"
125д	392377,62	444087,06	N66° 43' 08.43"	E57° 01' 49.37"
<b>Условное обозначение лесного участка: 11:15:0000000:22:3У1(28)</b>				
<b>Площадь лесного участка: 0,001779 га</b>				
126	392376,45	444092,89	N66° 43' 08.36"	E57° 01' 49.86"
127	392377,69	444094,71	N66° 43' 08.43"	E57° 01' 50.03"
128	392371,02	444099,27	N66° 43' 08.20"	E57° 01' 50.34"
129	392369,78	444097,45	N66° 43' 08.17"	E57° 01' 50.18"
126	392376,45	444092,89	N66° 43' 08.36"	E57° 01' 49.86"
<b>Условное обозначение лесного участка: 11:15:0000000:22:3У1(29)</b>				
<b>Площадь лесного участка: 0,002483 га</b>				
130	392352,31	444108,44	N66° 43' 07.58"	E57° 01' 51.05"
131	392351,11	444114,33	N66° 43' 07.55"	E57° 01' 51.54"
132	392343,56	444112,23	N66° 43' 07.32"	E57° 01' 51.37"
133	392344,17	444110,12	N66° 43' 07.32"	E57° 01' 51.21"
134	392349,39	444111,73	N66° 43' 07.48"	E57° 01' 51.37"
135	392350,15	444108,00	N66° 43' 07.52"	E57° 01' 51.05"
130	392352,31	444108,44	N66° 43' 07.58"	E57° 01' 51.05"
<b>Условное обозначение лесного участка: 11:15:0000000:22:3У1(30)</b>				
<b>Площадь лесного участка: 0,002246 га</b>				
136	392314,88	444100,62	N66° 43' 06.39"	E57° 01' 50.43"
137	392313,17	444110,68	N66° 43' 06.32"	E57° 01' 51.25"
138	392311,00	444110,31	N66° 43' 06.26"	E57° 01' 51.16"
139	392312,71	444100,25	N66° 43' 06.33"	E57° 01' 50.35"
136	392314,88	444100,62	N66° 43' 06.39"	E57° 01' 50.43"
<b>Условное обозначение лесного участка: 11:15:0000000:22:3У1(31)</b>				
<b>Площадь лесного участка: 0,002246 га</b>				
140	392268,35	444089,85	N66° 43' 04.88"	E57° 01' 49.47"
141	392266,64	444099,91	N66° 43' 04.84"	E57° 01' 50.29"
142	392264,47	444099,54	N66° 43' 04.74"	E57° 01' 50.29"
143	392266,18	444089,48	N66° 43' 04.81"	E57° 01' 49.39"
140	392268,35	444089,85	N66° 43' 04.88"	E57° 01' 49.47"
<b>Условное обозначение лесного участка: 11:15:0000000:22:3У1(32)</b>				
<b>Площадь лесного участка: 0,002246 га</b>				
144	392221,19	444079,77	N66° 43' 03.37"	E57° 01' 48.60"
145	392219,48	444089,83	N66° 43' 03.30"	E57° 01' 49.41"
146	392217,31	444089,46	N66° 43' 03.23"	E57° 01' 49.33"
147	392219,02	444079,40	N66° 43' 03.30"	E57° 01' 48.51"
144	392221,19	444079,77	N66° 43' 03.37"	E57° 01' 48.60"
<b>Условное обозначение лесного участка: 11:15:0000000:22:3У1(33)</b>				
<b>Площадь лесного участка: 0,001954 га</b>				
148	392175,31	444073,88	N66° 43' 01.89"	E57° 01' 48.05"
149	392174,58	444075,95	N66° 43' 01.88"	E57° 01' 48.21"
150	392169,22	444074,35	N66° 43' 01.69"	E57° 01' 48.04"
151	392170,05	444069,45	N66° 43' 01.73"	E57° 01' 47.63"
152	392172,22	444069,82	N66° 43' 01.79"	E57° 01' 47.72"
153	392171,76	444072,55	N66° 43' 01.79"	E57° 01' 47.96"
148	392175,31	444073,88	N66° 43' 01.89"	E57° 01' 48.05"
<b>Условное обозначение лесного участка: 11:15:0000000:22:3У3(1)</b>				
154	392176,00	444020,01	N66° 43' 01.95"	E57° 01' 43.64"
155	392176,33	444017,84	N66° 43' 01.95"	E57° 01' 43.48"
156	392186,41	444019,36	N66° 43' 02.27"	E57° 01' 43.58"
157	392186,08	444021,53	N66° 43' 02.27"	E57° 01' 43.82"
154	392176,00	444020,01	N66° 43' 01.95"	E57° 01' 43.64"
<b>Условное обозначение лесного участка: 11:15:0000000:22:3У3(2)</b>				
158	392189,04	443976,69	N66° 43' 02.39"	E57° 01' 40.15"
159	392178,96	443975,17	N66° 43' 02.07"	E57° 01' 39.98"
160	392179,29	443973,00	N66° 43' 02.07"	E57° 01' 39.81"

№ точки	СК63 Q5 усеченная		WGS 84	
	X (север)	Y (восток)	Широта	Долгота
161	392189,37	443974,52	N66° 43' 02.39"	E57° 01' 39.99"
158	392189,04	443976,69	N66° 43' 02.39"	E57° 01' 40.15"
Условное обозначение лесного участка: 11:15:0000000:22:3У3(3)				
162	392198,58	443920,91	N66° 43' 02.74"	E57° 01' 35.60"
163	392199,45	443915,05	N66° 43' 02.74"	E57° 01' 35.11"
164	392201,63	443915,37	N66° 43' 02.84"	E57° 01' 35.11"
165	392200,76	443921,23	N66° 43' 02.80"	E57° 01' 35.60"
162	392198,58	443920,91	N66° 43' 02.74"	E57° 01' 35.60"
Условное обозначение лесного участка: 11:15:0000000:22:3У3(4)				
166	392205,85	443915,08	N66° 43' 02.97"	E57° 01' 35.12"
167	392209,94	443915,53	N66° 43' 03.10"	E57° 01' 35.21"
168	392209,56	443918,98	N66° 43' 03.09"	E57° 01' 35.45"
169	392205,48	443918,53	N66° 43' 02.93"	E57° 01' 35.44"
166	392205,85	443915,08	N66° 43' 02.97"	E57° 01' 35.12"
Условное обозначение лесного участка: 11:15:0000000:22:3У1(34)				
Площадь лесного участка: 0,002244 га				
170	392871,17	444357,80	N66° 43' 24.20"	E57° 02' 12.13"
171	392870,98	444359,99	N66° 43' 24.20"	E57° 02' 12.29"
172	392860,82	444358,98	N66° 43' 23.88"	E57° 02' 12.20"
173	392861,01	444356,79	N66° 43' 23.88"	E57° 02' 12.03"
170	392871,17	444357,80	N66° 43' 24.20"	E57° 02' 12.13"
Условное обозначение лесного участка: 11:15:0000000:22:3У1(35)				
Площадь лесного участка: 0,002244 га				
174	392863,73	444415,62	N66° 43' 23.95"	E57° 02' 16.85"
175	392863,54	444417,81	N66° 43' 23.95"	E57° 02' 17.01"
176	392853,38	444416,80	N66° 43' 23.59"	E57° 02' 16.92"
177	392853,57	444414,61	N66° 43' 23.62"	E57° 02' 16.76"
174	392863,73	444415,62	N66° 43' 23.95"	E57° 02' 16.85"
Условное обозначение лесного участка: 11:15:0000000:22:3У1(36)				
Площадь лесного участка: 0,002244 га				
178	392856,61	444473,18	N66° 43' 23.69"	E57° 02' 21.49"
179	392856,42	444475,37	N66° 43' 23.66"	E57° 02' 21.65"
180	392846,26	444474,36	N66° 43' 23.34"	E57° 02' 21.56"
181	392846,45	444472,17	N66° 43' 23.34"	E57° 02' 21.40"
178	392856,61	444473,18	N66° 43' 23.69"	E57° 02' 21.49"
Условное обозначение лесного участка: 11:15:0000000:22:3У1(37)				
Площадь лесного участка: 0,002244 га				
182	392849,19	444532,95	N66° 43' 23.40"	E57° 02' 26.38"
183	392849,00	444535,14	N66° 43' 23.40"	E57° 02' 26.54"
184	392838,84	444534,13	N66° 43' 23.08"	E57° 02' 26.45"
185	392839,03	444531,94	N66° 43' 23.08"	E57° 02' 26.28"
182	392849,19	444532,95	N66° 43' 23.40"	E57° 02' 26.38"
Условное обозначение лесного участка: 11:15:0000000:22:3У1(38)				
Площадь лесного участка: 0,002244 га				
186	392841,46	444598,98	N66° 43' 23.11"	E57° 02' 31.75"
187	392841,27	444601,17	N66° 43' 23.11"	E57° 02' 31.92"
188	392831,11	444600,16	N66° 43' 22.79"	E57° 02' 31.82"
189	392831,30	444597,97	N66° 43' 22.79"	E57° 02' 31.66"
186	392841,46	444598,98	N66° 43' 23.11"	E57° 02' 31.75"
Условное обозначение лесного участка: 11:15:0000000:22:3У1(39)				
Площадь лесного участка: 0,002658 га				
190	392832,10	444642,63	N66° 43' 22.80"	E57° 02' 35.33"
191	392832,13	444646,78	N66° 43' 22.79"	E57° 02' 35.66"
192	392837,26	444648,42	N66° 43' 22.95"	E57° 02' 35.74"
193	392836,69	444650,55	N66° 43' 22.95"	E57° 02' 35.99"
194	392829,95	444648,98	N66° 43' 22.73"	E57° 02' 35.82"
195	392829,90	444642,65	N66° 43' 22.73"	E57° 02' 35.33"
190	392832,10	444642,63	N66° 43' 22.80"	E57° 02' 35.33"
Условное обозначение лесного участка: 11:15:0000000:22:3У4(1)				
196	392822,34	444723,45	N66° 43' 22.43"	E57° 02' 41.84"
197	392822,07	444725,64	N66° 43' 22.43"	E57° 02' 42.09"

№ точки	СК63 Q5 усеченная		WGS 84	
	X (север)	Y (восток)	Широта	Долгота
198	392819,88	444725,37	N66° 43' 22.37"	E57° 02' 42.00"
199	392820,15	444723,18	N66° 43' 22.37"	E57° 02' 41.84"
196	392822,34	444723,45	N66° 43' 22.43"	E57° 02' 41.84"
Условное обозначение лесного участка: 11:15:0000000:22:3У4(2)				
200	392816,44	444778,65	N66° 43' 22.21"	E57° 02' 46.41"
201	392816,23	444780,85	N66° 43' 22.21"	E57° 02' 46.57"
202	392814,03	444780,65	N66° 43' 22.14"	E57° 02' 46.57"
203	392814,24	444778,44	N66° 43' 22.14"	E57° 02' 46.32"
200	392816,44	444778,65	N66° 43' 22.21"	E57° 02' 46.41"
Условное обозначение лесного участка: 11:15:0000000:22:3У2(3)				
204	392884,20	444655,88	N66° 43' 24.47"	E57° 02' 36.46"
205	392886,35	444656,33	N66° 43' 24.53"	E57° 02' 36.46"
206	392884,24	444666,31	N66° 43' 24.46"	E57° 02' 37.28"
207	392882,09	444665,86	N66° 43' 24.40"	E57° 02' 37.27"
204	392884,20	444655,88	N66° 43' 24.47"	E57° 02' 36.46"
Условное обозначение лесного участка: 11:15:0000000:22:3У1(40)				
Площадь лесного участка: 0,002241 га				
208	392921,34	444663,00	N66° 43' 25.66"	E57° 02' 37.08"
209	392923,49	444663,45	N66° 43' 25.72"	E57° 02' 37.08"
210	392921,38	444673,43	N66° 43' 25.65"	E57° 02' 37.90"
211	392919,23	444672,98	N66° 43' 25.59"	E57° 02' 37.89"
208	392921,34	444663,00	N66° 43' 25.66"	E57° 02' 37.08"
Условное обозначение лесного участка: 11:15:0000000:22:3У1(41)				
Площадь лесного участка: 0,002384 га				
212	392941,30	444670,06	N66° 43' 26.30"	E57° 02' 37.68"
213	392947,04	444671,33	N66° 43' 26.49"	E57° 02' 37.77"
214	392946,19	444678,05	N66° 43' 26.46"	E57° 02' 38.34"
215	392944,01	444677,77	N66° 43' 26.39"	E57° 02' 38.33"
216	392944,58	444673,23	N66° 43' 26.43"	E57° 02' 37.93"
217	392940,78	444672,20	N66° 43' 26.30"	E57° 02' 37.84"
212	392941,30	444670,06	N66° 43' 26.30"	E57° 02' 37.68"
Условное обозначение лесного участка: 11:15:0000000:22:3У1(42)				
Площадь лесного участка: 0,001385 га				
218	392984,23	444694,71	N66° 43' 27.67"	E57° 02' 39.77"
219	392990,63	444695,46	N66° 43' 27.90"	E57° 02' 39.78"
220	392990,38	444697,60	N66° 43' 27.87"	E57° 02' 40.03"
221	392983,98	444696,84	N66° 43' 27.67"	E57° 02' 39.94"
218	392984,23	444694,71	N66° 43' 27.67"	E57° 02' 39.77"
Условное обозначение лесного участка: 11:15:0000000:22:3У5(1)				
226	392927,81	444786,80	N66° 43' 25.82"	E57° 02' 47.21"
227	392927,32	444788,95	N66° 43' 25.79"	E57° 02' 47.37"
228	392917,36	444786,68	N66° 43' 25.46"	E57° 02' 47.19"
229	392917,85	444784,53	N66° 43' 25.50"	E57° 02' 47.03"
226	392927,81	444786,80	N66° 43' 25.82"	E57° 02' 47.21"
Условное обозначение лесного участка: 11:15:0000000:22:3У5(2)				
230	392917,53	444810,53	N66° 43' 25.48"	E57° 02' 49.15"
231	392915,62	444818,21	N66° 43' 25.42"	E57° 02' 49.72"
232	392913,49	444817,68	N66° 43' 25.32"	E57° 02' 49.72"
233	392915,40	444810,00	N66° 43' 25.39"	E57° 02' 49.07"
230	392917,53	444810,53	N66° 43' 25.48"	E57° 02' 49.15"
Условное обозначение лесного участка: 11:15:0000000:22:3У5(3)				
234	392910,98	444824,52	N66° 43' 25.25"	E57° 02' 50.28"
235	392919,49	444826,32	N66° 43' 25.51"	E57° 02' 50.38"
236	392919,04	444828,47	N66° 43' 25.51"	E57° 02' 50.54"
237	392910,53	444826,67	N66° 43' 25.25"	E57° 02' 50.45"
234	392910,98	444824,52	N66° 43' 25.25"	E57° 02' 50.28"
Условное обозначение лесного участка: 11:15:0000000:22:3У1(43)				
Площадь лесного участка: 0,002248 га				
238	392970,85	444828,81	N66° 43' 27.18"	E57° 02' 50.69"
239	392973,03	444829,14	N66° 43' 27.25"	E57° 02' 50.69"
240	392971,57	444839,23	N66° 43' 27.21"	E57° 02' 51.51"

№ точки	СК63 Q5 усеченная		WGS 84	
	X (север)	Y (восток)	Широта	Долгота
241	392969,39	444838,90	N66° 43' 27.11"	E57° 02' 51.50"
238	392970,85	444828,81	N66° 43' 27.18"	E57° 02' 50.69"
<b>Условное обозначение лесного участка: 11:15:0000000:22:3У1(44)</b>				
<b>Площадь лесного участка: 0,002227 га</b>				
242	393032,09	444837,15	N66° 43' 29.15"	E57° 02' 51.42"
243	393034,25	444837,46	N66° 43' 29.21"	E57° 02' 51.43"
244	393032,85	444847,57	N66° 43' 29.18"	E57° 02' 52.32"
245	393030,69	444847,26	N66° 43' 29.11"	E57° 02' 52.24"
242	393032,09	444837,15	N66° 43' 29.15"	E57° 02' 51.42"
<b>Условное обозначение лесного участка: 11:15:0000000:22:3У1(45)</b>				
<b>Площадь лесного участка: 0,002236 га</b>				
246	393092,60	444846,90	N66° 43' 31.11"	E57° 02' 52.32"
247	393094,76	444847,28	N66° 43' 31.18"	E57° 02' 52.32"
248	393093,00	444857,32	N66° 43' 31.11"	E57° 02' 53.14"
249	393090,84	444856,94	N66° 43' 31.04"	E57° 02' 53.13"
246	393092,60	444846,90	N66° 43' 31.11"	E57° 02' 52.32"
<b>Условное обозначение лесного участка: 11:15:0000000:22:3У1(46)</b>				
<b>Площадь лесного участка: 0,002236 га</b>				
250	393154,45	444855,48	N66° 43' 33.08"	E57° 02' 53.05"
251	393156,61	444855,86	N66° 43' 33.17"	E57° 02' 53.14"
252	393154,85	444865,90	N66° 43' 33.10"	E57° 02' 53.95"
253	393152,69	444865,52	N66° 43' 33.04"	E57° 02' 53.95"
250	393154,45	444855,48	N66° 43' 33.08"	E57° 02' 53.05"
<b>Условное обозначение лесного участка: 11:15:0000000:22:3У1(47)</b>				
<b>Площадь лесного участка: 0,002236 га</b>				
254	393213,93	444864,44	N66° 43' 35.01"	E57° 02' 53.87"
255	393216,09	444864,82	N66° 43' 35.07"	E57° 02' 53.95"
256	393214,33	444874,86	N66° 43' 35.00"	E57° 02' 54.77"
257	393212,17	444874,48	N66° 43' 34.94"	E57° 02' 54.68"
254	393213,93	444864,44	N66° 43' 35.01"	E57° 02' 53.87"
<b>Условное обозначение лесного участка: 11:15:0000000:22:3У1(48)</b>				
<b>Площадь лесного участка: 0,002236 га</b>				
258	393282,23	444873,46	N66° 43' 37.20"	E57° 02' 54.69"
259	393284,39	444873,84	N66° 43' 37.26"	E57° 02' 54.78"
260	393282,63	444883,88	N66° 43' 37.23"	E57° 02' 55.59"
261	393280,47	444883,50	N66° 43' 37.13"	E57° 02' 55.59"
258	393282,23	444873,46	N66° 43' 37.20"	E57° 02' 54.69"
<b>Условное обозначение лесного участка: 11:15:0000000:22:3У1(49)</b>				
<b>Площадь лесного участка: 0,002236 га</b>				
262	393353,07	444884,25	N66° 43' 39.49"	E57° 02' 55.69"
263	393355,23	444884,63	N66° 43' 39.55"	E57° 02' 55.77"
264	393353,47	444894,67	N66° 43' 39.48"	E57° 02' 56.58"
265	393351,31	444894,29	N66° 43' 39.42"	E57° 02' 56.50"
262	393353,07	444884,25	N66° 43' 39.49"	E57° 02' 55.69"
<b>Условное обозначение лесного участка: 11:15:0000000:22:3У1(50)</b>				
<b>Площадь лесного участка: 0,002236 га</b>				
266	393392,76	444889,54	N66° 43' 40.77"	E57° 02' 56.23"
267	393394,92	444889,92	N66° 43' 40.84"	E57° 02' 56.23"
268	393393,16	444899,96	N66° 43' 40.77"	E57° 02' 57.04"
269	393391,00	444899,58	N66° 43' 40.70"	E57° 02' 57.04"
266	393392,76	444889,54	N66° 43' 40.77"	E57° 02' 56.23"
<b>Условное обозначение лесного участка: 11:15:0000000:22:3У1(51)</b>				
<b>Площадь лесного участка: 0,001665 га</b>				
270	393432,90	444893,71	N66° 43' 42.06"	E57° 02' 56.61"
271	393435,10	444893,85	N66° 43' 42.13"	E57° 02' 56.61"
272	393434,63	444901,39	N66° 43' 42.12"	E57° 02' 57.18"
273	393432,43	444901,25	N66° 43' 42.03"	E57° 02' 57.18"
270	393432,90	444893,71	N66° 43' 42.06"	E57° 02' 56.61"
<b>Условное обозначение лесного участка: 11:15:0000000:22:3У6(1)</b>				
274	393453,84	444858,79	N66° 43' 42.76"	E57° 02' 53.78"
275	393456,96	444851,99	N66° 43' 42.86"	E57° 02' 53.21"



№ точки	СК63 Q5 усеченная		WGS 84	
	X (север)	Y (восток)	Широта	Долгота
276	393458,97	444852,90	N66° 43' 42.92"	E57° 02' 53.30"
277	393455,82	444859,75	N66° 43' 42.82"	E57° 02' 53.86"
274	393453,84	444858,79	N66° 43' 42.76"	E57° 02' 53.78"
<b>Условное обозначение лесного участка: 11:15:0000000:22:3У1(52)</b>				
<b>Площадь лесного участка: 0,002249 га</b>				
278	393488,43	444804,68	N66° 43' 43.88"	E57° 02' 49.42"
279	393479,67	444799,43	N66° 43' 43.63"	E57° 02' 48.92"
280	393480,80	444797,54	N66° 43' 43.66"	E57° 02' 48.84"
281	393489,56	444802,79	N66° 43' 43.95"	E57° 02' 49.26"
278	393488,43	444804,68	N66° 43' 43.88"	E57° 02' 49.42"
<b>Условное обозначение лесного участка: 11:15:0000000:22:3У1(53)</b>				
<b>Площадь лесного участка: 0,002249 га</b>				
282	393520,19	444748,18	N66° 43' 44.95"	E57° 02' 44.81"
283	393511,43	444742,93	N66° 43' 44.66"	E57° 02' 44.39"
284	393512,56	444741,04	N66° 43' 44.72"	E57° 02' 44.23"
285	393521,32	444746,29	N66° 43' 44.98"	E57° 02' 44.65"
282	393520,19	444748,18	N66° 43' 44.95"	E57° 02' 44.81"
<b>Условное обозначение лесного участка: 11:15:0000000:22:3У1(54)</b>				
<b>Площадь лесного участка: 0,002249 га</b>				
286	393544,89	444702,00	N66° 43' 45.78"	E57° 02' 41.09"
287	393536,13	444696,75	N66° 43' 45.49"	E57° 02' 40.67"
288	393537,26	444694,86	N66° 43' 45.52"	E57° 02' 40.51"
289	393546,02	444700,11	N66° 43' 45.81"	E57° 02' 40.93"
286	393544,89	444702,00	N66° 43' 45.78"	E57° 02' 41.09"
<b>Условное обозначение лесного участка: 11:15:0000000:22:3У1(55)</b>				
<b>Площадь лесного участка: 0,002249 га</b>				
290	393578,14	444642,17	N66° 43' 46.87"	E57° 02' 36.23"
291	393569,38	444636,92	N66° 43' 46.59"	E57° 02' 35.81"
292	393570,51	444635,03	N66° 43' 46.65"	E57° 02' 35.65"
293	393579,27	444640,28	N66° 43' 46.91"	E57° 02' 36.07"
290	393578,14	444642,17	N66° 43' 46.87"	E57° 02' 36.23"
<b>Условное обозначение лесного участка: 11:15:0000000:22:3У1(56)</b>				
<b>Площадь лесного участка: 0,002249 га</b>				
294	393599,69	444601,53	N66° 43' 47.61"	E57° 02' 33.00"
295	393590,93	444596,28	N66° 43' 47.32"	E57° 02' 32.50"
296	393592,06	444594,39	N66° 43' 47.35"	E57° 02' 32.34"
297	393600,82	444599,64	N66° 43' 47.64"	E57° 02' 32.84"
294	393599,69	444601,53	N66° 43' 47.61"	E57° 02' 33.00"
<b>Условное обозначение лесного участка: 11:15:0000000:22:3У1(57)</b>				
<b>Площадь лесного участка: 0,002249 га</b>				
298	393627,51	444549,42	N66° 43' 48.54"	E57° 02' 28.71"
299	393618,75	444544,17	N66° 43' 48.25"	E57° 02' 28.29"
300	393619,88	444542,28	N66° 43' 48.28"	E57° 02' 28.13"
301	393628,64	444547,53	N66° 43' 48.57"	E57° 02' 28.63"
298	393627,51	444549,42	N66° 43' 48.54"	E57° 02' 28.71"
<b>Условное обозначение лесного участка: 11:15:0000000:22:3У1(58)</b>				
<b>Площадь лесного участка: 0,002249 га</b>				
302	393658,42	444492,54	N66° 43' 49.53"	E57° 02' 24.18"
303	393649,66	444487,29	N66° 43' 49.28"	E57° 02' 23.68"
304	393650,79	444485,40	N66° 43' 49.31"	E57° 02' 23.52"
305	393659,55	444490,65	N66° 43' 49.60"	E57° 02' 24.02"
302	393658,42	444492,54	N66° 43' 49.53"	E57° 02' 24.18"
<b>Условное обозначение лесного участка: 11:15:0000000:22:3У1(59)</b>				
<b>Площадь лесного участка: 0,002063 га</b>				
306	393676,05	444448,02	N66° 43' 50.14"	E57° 02' 20.53"
307	393678,62	444442,70	N66° 43' 50.24"	E57° 02' 20.13"
308	393683,80	444445,76	N66° 43' 50.40"	E57° 02' 20.38"
309	393682,68	444447,66	N66° 43' 50.36"	E57° 02' 20.54"
310	393679,40	444445,72	N66° 43' 50.24"	E57° 02' 20.37"
311	393678,05	444448,94	N66° 43' 50.20"	E57° 02' 20.61"
306	393676,05	444448,02	N66° 43' 50.14"	E57° 02' 20.53"

№ точки	СК63 Q5 усеченная		WGS 84	
	X (север)	Y (восток)	Широта	Долгота
<b>Условное обозначение лесного участка: 11:15:0000000:22:3У1(60)</b>				
<b>Площадь лесного участка: 0,002323 га</b>				
312	393703,45	444433,86	N66° 43' 51.02"	E57° 02' 19.42"
313	393697,42	444425,21	N66° 43' 50.83"	E57° 02' 18.68"
314	393699,21	444423,94	N66° 43' 50.89"	E57° 02' 18.60"
315	393705,27	444432,62	N66° 43' 51.08"	E57° 02' 19.34"
312	393703,45	444433,86	N66° 43' 51.02"	E57° 02' 19.42"
<b>11:12:0402010:170/чзу1(1)</b>				
315а	393725,07	444410,09	N66° 43' 51.74"	E57° 02' 17.49"
315б	393731,55	444406,06	N66° 43' 51.97"	E57° 02' 17.18"
315в	393732,71	444407,92	N66° 43' 52.00"	E57° 02' 17.34"
315г	393726,23	444411,95	N66° 43' 51.77"	E57° 02' 17.66"
315а	393725,07	444410,09	N66° 43' 51.74"	E57° 02' 17.49"
<b>11:12:0402010:170/чзу1(2)</b>				
315д	393737,70	444401,66	N66° 43' 52.16"	E57° 02' 16.86"
315е	393739,60	444400,45	N66° 43' 52.23"	E57° 02' 16.70"
315ж	393740,78	444402,29	N66° 43' 52.26"	E57° 02' 16.86"
315з	393738,89	444403,50	N66° 43' 52.20"	E57° 02' 17.02"
315д	393737,70	444401,66	N66° 43' 52.16"	E57° 02' 16.86"
<b>Условное обозначение лесного участка: 11:15:0000000:22:3У1(61)</b>				
<b>Площадь лесного участка: 0,002236 га</b>				
316	393483,82	444902,48	N66° 43' 43.70"	E57° 02' 57.33"
317	393485,98	444902,86	N66° 43' 43.77"	E57° 02' 57.41"
318	393484,22	444912,90	N66° 43' 43.70"	E57° 02' 58.23"
319	393482,06	444912,52	N66° 43' 43.63"	E57° 02' 58.22"
316	393483,82	444902,48	N66° 43' 43.70"	E57° 02' 57.33"
<b>Условное обозначение лесного участка: 11:15:0000000:22:3У1(62)</b>				
<b>Площадь лесного участка: 0,002236 га</b>				
320	393547,43	444911,71	N66° 43' 45.73"	E57° 02' 58.23"
321	393549,59	444912,09	N66° 43' 45.83"	E57° 02' 58.23"
322	393547,83	444922,13	N66° 43' 45.76"	E57° 02' 59.05"
323	393545,67	444921,75	N66° 43' 45.69"	E57° 02' 59.04"
320	393547,43	444911,71	N66° 43' 45.73"	E57° 02' 58.23"
<b>Условное обозначение лесного участка: 11:15:0000000:22:3У1(63)</b>				
<b>Площадь лесного участка: 0,003165 га</b>				
324	393603,67	444928,71	N66° 43' 47.56"	E57° 02' 59.69"
325	393610,02	444924,46	N66° 43' 47.76"	E57° 02' 59.29"
326	393612,21	444924,37	N66° 43' 47.82"	E57° 02' 59.29"
327	393612,50	444931,49	N66° 43' 47.85"	E57° 02' 59.87"
328	393610,31	444931,58	N66° 43' 47.76"	E57° 02' 59.94"
329	393610,13	444927,26	N66° 43' 47.76"	E57° 02' 59.54"
330	393604,84	444930,58	N66° 43' 47.59"	E57° 02' 59.86"
324	393603,67	444928,71	N66° 43' 47.56"	E57° 02' 59.69"
<b>Условное обозначение лесного участка: 11:15:0000000:22:3У1(64)</b>				
<b>Площадь лесного участка: 0,009187 га</b>				
331	393644,06	444946,16	N66° 43' 48.85"	E57° 03' 01.13"
332	393645,11	444948,09	N66° 43' 48.88"	E57° 03' 01.30"
333	393631,33	444955,88	N66° 43' 48.42"	E57° 03' 01.93"
334	393634,68	444960,06	N66° 43' 48.55"	E57° 03' 02.26"
335	393632,96	444961,44	N66° 43' 48.48"	E57° 03' 02.34"
336	393629,38	444956,97	N66° 43' 48.36"	E57° 03' 02.01"
337	393613,56	444965,91	N66° 43' 47.87"	E57° 03' 02.72"
338	393612,46	444964,01	N66° 43' 47.80"	E57° 03' 02.56"
331	393644,06	444946,16	N66° 43' 48.85"	E57° 03' 01.13"
<b>Условное обозначение лесного участка: 11:15:0000000:22:3У1(65)</b>				
<b>Площадь лесного участка: 0,002248 га</b>				
339	393663,35	444999,23	N66° 43' 49.43"	E57° 03' 05.48"
340	393664,59	445001,05	N66° 43' 49.49"	E57° 03' 05.65"
341	393656,15	445006,79	N66° 43' 49.20"	E57° 03' 06.13"
342	393654,91	445004,97	N66° 43' 49.17"	E57° 03' 05.96"
339	393663,35	444999,23	N66° 43' 49.43"	E57° 03' 05.48"

№ точки	СК63 Q5 усеченная		WGS 84	
	X (север)	Y (восток)	Широта	Долгота
<b>Условное обозначение лесного участка: 11:15:0000000:22:3У1(66)</b>				
<b>Площадь лесного участка: 0,002248 га</b>				
343	393691,80	445044,58	N66° 43' 50.34"	E57° 03' 09.28"
344	393693,04	445046,40	N66° 43' 50.37"	E57° 03' 09.36"
345	393684,60	445052,14	N66° 43' 50.11"	E57° 03' 09.84"
346	393683,36	445050,32	N66° 43' 50.05"	E57° 03' 09.67"
343	393691,80	445044,58	N66° 43' 50.34"	E57° 03' 09.28"
<b>Условное обозначение лесного участка: 11:15:0000000:22:3У1(67)</b>				
<b>Площадь лесного участка: 0,002248 га</b>				
347	393721,67	445092,50	N66° 43' 51.29"	E57° 03' 13.23"
348	393722,91	445094,32	N66° 43' 51.32"	E57° 03' 13.32"
349	393714,47	445100,06	N66° 43' 51.02"	E57° 03' 13.79"
350	393713,23	445098,24	N66° 43' 50.99"	E57° 03' 13.63"
347	393721,67	445092,50	N66° 43' 51.29"	E57° 03' 13.23"
<b>Условное обозначение лесного участка: 11:15:0000000:22:3У1(68)</b>				
<b>Площадь лесного участка: 0,002248 га</b>				
351	393750,99	445139,17	N66° 43' 52.20"	E57° 03' 17.03"
352	393752,23	445140,99	N66° 43' 52.23"	E57° 03' 17.19"
353	393743,79	445146,73	N66° 43' 51.97"	E57° 03' 17.67"
354	393742,55	445144,91	N66° 43' 51.94"	E57° 03' 17.51"
351	393750,99	445139,17	N66° 43' 52.20"	E57° 03' 17.03"
<b>Условное обозначение лесного участка: 11:15:0000000:22:3У1(69)</b>				
<b>Площадь лесного участка: 0,002248 га</b>				
355	393779,02	445183,87	N66° 43' 53.08"	E57° 03' 20.74"
356	393780,26	445185,69	N66° 43' 53.11"	E57° 03' 20.90"
357	393771,82	445191,43	N66° 43' 52.85"	E57° 03' 21.30"
358	393770,58	445189,61	N66° 43' 52.82"	E57° 03' 21.22"
355	393779,02	445183,87	N66° 43' 53.08"	E57° 03' 20.74"
<b>Условное обозначение лесного участка: 11:15:0000000:22:3У1(70)</b>				
<b>Площадь лесного участка: 0,002248 га</b>				
359	393807,43	445229,27	N66° 43' 53.96"	E57° 03' 24.45"
360	393808,67	445231,09	N66° 43' 54.02"	E57° 03' 24.61"
361	393800,23	445236,83	N66° 43' 53.73"	E57° 03' 25.09"
362	393798,99	445235,01	N66° 43' 53.70"	E57° 03' 24.93"
359	393807,43	445229,27	N66° 43' 53.96"	E57° 03' 24.45"
<b>Условное обозначение лесного участка: 11:15:0000000:22:3У1(71)</b>				
<b>Площадь лесного участка: 0,001610 га</b>				
363	393833,05	445278,25	N66° 43' 54.77"	E57° 03' 28.48"
364	393837,46	445284,07	N66° 43' 54.90"	E57° 03' 28.98"
365	393835,74	445285,43	N66° 43' 54.86"	E57° 03' 29.06"
366	393831,29	445279,57	N66° 43' 54.70"	E57° 03' 28.64"
363	393833,05	445278,25	N66° 43' 54.77"	E57° 03' 28.48"
<b>Условное обозначение лесного участка: 11:15:0000000:22:3У7</b>				
367	393835,56	445592,11	N66° 43' 54.70"	E57° 03' 54.11"
368	393834,83	445594,18	N66° 43' 54.67"	E57° 03' 54.28"
369	393832,76	445593,45	N66° 43' 54.60"	E57° 03' 54.19"
370	393833,49	445591,38	N66° 43' 54.60"	E57° 03' 54.03"
367	393835,56	445592,11	N66° 43' 54.70"	E57° 03' 54.11"
<b>Условное обозначение лесного участка: 11:15:0000000:22:3У1(72)</b>				
<b>Площадь лесного участка: 0,002236 га</b>				
371	393676,51	444940,44	N66° 43' 49.91"	E57° 03' 00.69"
372	393678,27	444930,40	N66° 43' 49.95"	E57° 02' 59.87"
373	393680,43	444930,78	N66° 43' 50.02"	E57° 02' 59.96"
374	393678,67	444940,82	N66° 43' 49.98"	E57° 03' 00.77"
371	393676,51	444940,44	N66° 43' 49.91"	E57° 03' 00.69"
<b>Условное обозначение лесного участка: 11:15:0000000:22:3У6(2)</b>				
375	393741,52	444943,04	N66° 43' 52.01"	E57° 03' 01.02"
376	393743,70	444943,36	N66° 43' 52.07"	E57° 03' 01.02"
377	393743,38	444945,54	N66° 43' 52.04"	E57° 03' 01.26"
378	393741,20	444945,22	N66° 43' 51.98"	E57° 03' 01.18"
375	393741,52	444943,04	N66° 43' 52.01"	E57° 03' 01.02"

№ точки	СК63 Q5 усеченная		WGS 84	
	X (север)	Y (восток)	Широта	Долгота
<b>Условное обозначение лесного участка: 11:15:0000000:22:3У1(73)</b>				
<b>Площадь лесного участка: 0,000485 га</b>				
379	393802,29	444954,44	N66° 43' 53.94"	E57° 03' 02.00"
380	393802,19	444952,24	N66° 43' 53.94"	E57° 03' 01.83"
381	393804,39	444952,14	N66° 43' 54.01"	E57° 03' 01.84"
382	393804,49	444954,34	N66° 43' 54.01"	E57° 03' 02.00"
379	393802,29	444954,44	N66° 43' 53.94"	E57° 03' 02.00"
<b>Условное обозначение лесного участка: 11:15:0000000:22:3У9</b>				
383	393870,07	444961,04	N66° 43' 56.13"	E57° 03' 02.66"
384	393872,25	444961,36	N66° 43' 56.20"	E57° 03' 02.66"
385	393871,93	444963,54	N66° 43' 56.20"	E57° 03' 02.91"
386	393869,75	444963,22	N66° 43' 56.13"	E57° 03' 02.82"
383	393870,07	444961,04	N66° 43' 56.13"	E57° 03' 02.66"
<b>Условное обозначение лесного участка: 11:15:0000000:22:3У1(74)</b>				
<b>Площадь лесного участка: 0,000485 га</b>				
387	393937,23	444970,46	N66° 43' 58.29"	E57° 03' 03.48"
388	393939,41	444970,78	N66° 43' 58.35"	E57° 03' 03.57"
389	393939,09	444972,96	N66° 43' 58.35"	E57° 03' 03.73"
390	393936,91	444972,64	N66° 43' 58.29"	E57° 03' 03.73"
387	393937,23	444970,46	N66° 43' 58.29"	E57° 03' 03.48"
<b>Условное обозначение лесного участка: 11:15:0000000:22:3У1(75)</b>				
<b>Площадь лесного участка: 0,004854 га</b>				
391	393986,59	444977,95	N66° 43' 59.90"	E57° 03' 04.20"
392	393991,89	444978,67	N66° 44' 00.06"	E57° 03' 04.29"
393	393992,49	444971,35	N66° 44' 00.06"	E57° 03' 03.64"
394	393994,68	444971,52	N66° 44' 00.16"	E57° 03' 03.72"
395	393994,08	444978,96	N66° 44' 00.12"	E57° 03' 04.29"
396	394000,99	444979,58	N66° 44' 00.35"	E57° 03' 04.38"
397	394000,80	444981,77	N66° 44' 00.35"	E57° 03' 04.55"
398	393992,80	444981,06	N66° 44' 00.09"	E57° 03' 04.45"
399	393986,27	444980,13	N66° 43' 59.87"	E57° 03' 04.36"
391	393986,59	444977,95	N66° 43' 59.90"	E57° 03' 04.20"
<b>Условное обозначение лесного участка: 11:15:0000000:22:3У1(76)</b>				
<b>Площадь лесного участка: 0,000487 га</b>				
400	394026,29	444935,68	N66° 44' 01.18"	E57° 03' 00.82"
401	394024,50	444934,39	N66° 44' 01.15"	E57° 03' 00.66"
402	394025,79	444932,60	N66° 44' 01.18"	E57° 03' 00.58"
403	394027,58	444933,89	N66° 44' 01.25"	E57° 03' 00.66"
400	394026,29	444935,68	N66° 44' 01.18"	E57° 03' 00.82"
<b>Условное обозначение лесного участка: 11:15:0000000:22:3У1(77)</b>				
<b>Площадь лесного участка: 0,000487 га</b>				
404	394062,73	444884,24	N66° 44' 02.40"	E57° 02' 56.63"
405	394060,94	444882,95	N66° 44' 02.34"	E57° 02' 56.55"
406	394062,23	444881,16	N66° 44' 02.37"	E57° 02' 56.38"
407	394064,02	444882,45	N66° 44' 02.44"	E57° 02' 56.47"
404	394062,73	444884,24	N66° 44' 02.40"	E57° 02' 56.63"
<b>Условное обозначение лесного участка: 11:15:0000000:22:3У1(78)</b>				
<b>Площадь лесного участка: 0,000487 га</b>				
408	394138,33	444777,66	N66° 44' 04.88"	E57° 02' 48.08"
409	394136,54	444776,37	N66° 44' 04.85"	E57° 02' 47.91"
410	394137,83	444774,58	N66° 44' 04.88"	E57° 02' 47.83"
411	394139,62	444775,87	N66° 44' 04.94"	E57° 02' 47.92"
408	394138,33	444777,66	N66° 44' 04.88"	E57° 02' 48.08"
<b>Условное обозначение лесного участка: 11:15:0000000:22:3У1(79)</b>				
<b>Площадь лесного участка: 0,000487 га</b>				
412	394179,26	444720,44	N66° 44' 06.23"	E57° 02' 43.40"
413	394177,47	444719,15	N66° 44' 06.17"	E57° 02' 43.31"
414	394178,76	444717,36	N66° 44' 06.23"	E57° 02' 43.15"
415	394180,55	444718,65	N66° 44' 06.30"	E57° 02' 43.32"
412	394179,26	444720,44	N66° 44' 06.23"	E57° 02' 43.40"
<b>Условное обозначение лесного участка: 11:15:0000000:22:3У1(80)</b>				

№ точки	СК63 Q5 усеченная		WGS 84	
	X (север)	Y (восток)	Широта	Долгота
<b>Площадь лесного участка: 0,000487 га</b>				
416	394220,12	444661,32	N66° 44' 07.59"	E57° 02' 38.63"
417	394218,33	444660,03	N66° 44' 07.52"	E57° 02' 38.55"
418	394219,62	444658,24	N66° 44' 07.59"	E57° 02' 38.39"
419	394221,41	444659,53	N66° 44' 07.62"	E57° 02' 38.55"
416	394220,12	444661,32	N66° 44' 07.59"	E57° 02' 38.63"
<b>Условное обозначение лесного участка: 11:15:0000000:22:3У1(81)</b>				
<b>Площадь лесного участка: 0,000487 га</b>				
420	394259,64	444611,34	N66° 44' 08.90"	E57° 02' 34.61"
421	394257,85	444610,05	N66° 44' 08.84"	E57° 02' 34.52"
422	394259,14	444608,26	N66° 44' 08.87"	E57° 02' 34.36"
423	394260,93	444609,55	N66° 44' 08.94"	E57° 02' 34.53"
420	394259,64	444611,34	N66° 44' 08.90"	E57° 02' 34.61"
<b>Условное обозначение лесного участка: 11:15:0000000:22:3У1(82)</b>				
<b>Площадь лесного участка: 0,000487 га</b>				
424	394299,23	444560,92	N66° 44' 10.19"	E57° 02' 30.58"
425	394297,44	444559,63	N66° 44' 10.12"	E57° 02' 30.49"
426	394298,73	444557,84	N66° 44' 10.19"	E57° 02' 30.33"
427	394300,52	444559,13	N66° 44' 10.25"	E57° 02' 30.41"
424	394299,23	444560,92	N66° 44' 10.19"	E57° 02' 30.58"
<b>Условное обозначение лесного участка: 11:15:0000000:22:3У1(83)</b>				
<b>Площадь лесного участка: 0,000487 га</b>				
428	394337,57	444512,16	N66° 44' 11.47"	E57° 02' 26.63"
429	394335,78	444510,87	N66° 44' 11.41"	E57° 02' 26.54"
430	394337,07	444509,08	N66° 44' 11.44"	E57° 02' 26.38"
431	394338,86	444510,37	N66° 44' 11.51"	E57° 02' 26.46"
428	394337,57	444512,16	N66° 44' 11.47"	E57° 02' 26.63"
<b>Условное обозначение лесного участка: 11:15:0000000:22:3У1(84)</b>				
<b>Площадь лесного участка: 0,000487 га</b>				
432	394377,99	444461,31	N66° 44' 12.79"	E57° 02' 22.52"
433	394376,20	444460,02	N66° 44' 12.73"	E57° 02' 22.43"
434	394377,49	444458,23	N66° 44' 12.76"	E57° 02' 22.27"
435	394379,28	444459,52	N66° 44' 12.82"	E57° 02' 22.44"
432	394377,99	444461,31	N66° 44' 12.79"	E57° 02' 22.52"
<b>Условное обозначение лесного участка: 11:15:0000000:22:3У1(85)</b>				
<b>Площадь лесного участка: 0,000487 га</b>				
436	394415,92	444412,55	N66° 44' 14.04"	E57° 02' 18.65"
437	394414,13	444411,26	N66° 44' 13.98"	E57° 02' 18.48"
438	394415,42	444409,47	N66° 44' 14.01"	E57° 02' 18.32"
439	394417,21	444410,76	N66° 44' 14.08"	E57° 02' 18.49"
436	394415,92	444412,55	N66° 44' 14.04"	E57° 02' 18.65"
<b>Условное обозначение лесного участка: 11:15:0000000:22:3У1(86)</b>				
<b>Площадь лесного участка: 0,000487 га</b>				
440	394455,09	444362,13	N66° 44' 15.33"	E57° 02' 14.54"
441	394453,30	444360,84	N66° 44' 15.26"	E57° 02' 14.45"
442	394454,59	444359,05	N66° 44' 15.33"	E57° 02' 14.29"
443	394456,38	444360,34	N66° 44' 15.36"	E57° 02' 14.37"
440	394455,09	444362,13	N66° 44' 15.33"	E57° 02' 14.54"
<b>Условное обозначение лесного участка: 11:15:0000000:22:3У1(87)</b>				
<b>Площадь лесного участка: 0,000487 га</b>				
444	394494,69	444312,95	N66° 44' 16.64"	E57° 02' 10.59"
445	394492,90	444311,66	N66° 44' 16.58"	E57° 02' 10.50"
446	394494,19	444309,87	N66° 44' 16.61"	E57° 02' 10.34"
447	394495,98	444311,16	N66° 44' 16.68"	E57° 02' 10.43"
444	394494,69	444312,95	N66° 44' 16.64"	E57° 02' 10.59"
<b>Условное обозначение лесного участка: 11:15:0000000:22:3У1(88)</b>				
<b>Площадь лесного участка: 0,000487 га</b>				
448	394533,34	444263,77	N66° 44' 17.90"	E57° 02' 06.64"
449	394531,55	444262,48	N66° 44' 17.86"	E57° 02' 06.47"
450	394532,84	444260,69	N66° 44' 17.90"	E57° 02' 06.39"
451	394534,63	444261,98	N66° 44' 17.96"	E57° 02' 06.48"

№ точки	СК63 Q5 усеченная		WGS 84	
	X (север)	Y (восток)	Широта	Долгота
448	394533,34	444263,77	N66° 44' 17.90"	E57° 02' 06.64"
<b>Условное обозначение лесного участка: 11:15:0000000:22:3У1(89)</b>				
<b>Площадь лесного участка: 0,001803 га</b>				
452	394572,30	444223,57	N66° 44' 19.18"	E57° 02' 03.42"
453	394565,68	444218,78	N66° 44' 18.98"	E57° 02' 03.01"
454	394566,97	444216,99	N66° 44' 19.02"	E57° 02' 02.84"
455	394573,59	444221,78	N66° 44' 19.24"	E57° 02' 03.26"
452	394572,30	444223,57	N66° 44' 19.18"	E57° 02' 03.42"
<b>Условное обозначение лесного участка: 11:15:0000000:22:3У1(90)</b>				
<b>Площадь лесного участка: 0,002046 га</b>				
456	394558,75	444183,78	N66° 44' 18.78"	E57° 02' 00.14"
457	394556,96	444182,49	N66° 44' 18.71"	E57° 01' 59.97"
458	394562,66	444175,17	N66° 44' 18.91"	E57° 01' 59.41"
459	394564,45	444176,46	N66° 44' 18.94"	E57° 01' 59.49"
456	394558,75	444183,78	N66° 44' 18.78"	E57° 02' 00.14"
<b>Условное обозначение лесного участка: 11:15:0000000:22:3У1(91)</b>				
<b>Площадь лесного участка: 0,000484 га</b>				
460	394602,07	444182,62	N66° 44' 20.16"	E57° 02' 00.11"
461	394602,03	444180,42	N66° 44' 20.17"	E57° 01' 59.87"
462	394604,23	444180,38	N66° 44' 20.23"	E57° 01' 59.87"
463	394604,27	444182,58	N66° 44' 20.23"	E57° 02' 00.12"
460	394602,07	444182,62	N66° 44' 20.16"	E57° 02' 00.11"
<b>Условное обозначение лесного участка: 11:15:0000000:22:3У1(92)</b>				
<b>Площадь лесного участка: 0,001484 га</b>				
464	394636,40	444184,31	N66° 44' 21.26"	E57° 02' 00.24"
465	394643,10	444184,36	N66° 44' 21.49"	E57° 02' 00.25"
466	394643,08	444186,56	N66° 44' 21.49"	E57° 02' 00.49"
467	394636,38	444186,54	N66° 44' 21.26"	E57° 02' 00.49"
464	394636,40	444184,31	N66° 44' 21.26"	E57° 02' 00.24"
<b>Условное обозначение лесного участка: 11:15:0000000:22:3У1(93)</b>				
<b>Площадь лесного участка: 0,000487 га</b>				
468	394619,52	444251,52	N66° 44' 20.71"	E57° 02' 05.77"
469	394621,31	444252,81	N66° 44' 20.74"	E57° 02' 05.85"
470	394620,02	444254,60	N66° 44' 20.71"	E57° 02' 06.02"
471	394618,23	444253,31	N66° 44' 20.65"	E57° 02' 05.85"
468	394619,52	444251,52	N66° 44' 20.71"	E57° 02' 05.77"
<b>Условное обозначение лесного участка: 11:15:0000000:22:3У8</b>				
472	394668,71	444282,82	N66° 44' 22.28"	E57° 02' 08.37"
473	394670,50	444284,11	N66° 44' 22.34"	E57° 02' 08.45"
474	394669,21	444285,90	N66° 44' 22.27"	E57° 02' 08.61"
475	394667,42	444284,61	N66° 44' 22.21"	E57° 02' 08.53"
472	394668,71	444282,82	N66° 44' 22.28"	E57° 02' 08.37"
<b>Условное обозначение лесного участка: 11:15:0000000:22:3У1(94)</b>				
<b>Площадь лесного участка: 0,000487 га</b>				
476	394784,40	444358,49	N66° 44' 25.95"	E57° 02' 14.64"
477	394786,19	444359,78	N66° 44' 26.01"	E57° 02' 14.81"
478	394784,90	444361,57	N66° 44' 25.98"	E57° 02' 14.97"
479	394783,11	444360,28	N66° 44' 25.92"	E57° 02' 14.80"
476	394784,40	444358,49	N66° 44' 25.95"	E57° 02' 14.64"
<b>Условное обозначение лесного участка: 11:15:0000000:22:3У1(95)</b>				
<b>Площадь лесного участка: 0,000487 га</b>				
480	394835,00	444391,66	N66° 44' 27.58"	E57° 02' 17.48"
481	394836,79	444392,95	N66° 44' 27.64"	E57° 02' 17.57"
482	394835,50	444394,74	N66° 44' 27.61"	E57° 02' 17.73"
483	394833,71	444393,45	N66° 44' 27.54"	E57° 02' 17.56"
480	394835,00	444391,66	N66° 44' 27.58"	E57° 02' 17.48"
<b>Условное обозначение лесного участка: 11:15:0000000:22:3У1(96)</b>				
<b>Площадь лесного участка: 0,000487 га</b>				
484	394884,91	444424,18	N66° 44' 29.17"	E57° 02' 20.16"
485	394886,70	444425,47	N66° 44' 29.24"	E57° 02' 20.25"
486	394885,41	444427,26	N66° 44' 29.17"	E57° 02' 20.41"

№ точки	СК63 Q5 усеченная		WGS 84	
	X (север)	Y (восток)	Широта	Долгота
487	394883,62	444425,97	N66° 44' 29.14"	E57° 02' 20.32"
484	394884,91	444424,18	N66° 44' 29.17"	E57° 02' 20.16"
<b>Условное обозначение лесного участка: 11:15:0000000:22:3У1(97)</b>				
<b>Площадь лесного участка: 0,000487 га</b>				
488	394944,87	444463,37	N66° 44' 31.09"	E57° 02' 23.43"
489	394946,66	444464,66	N66° 44' 31.15"	E57° 02' 23.59"
490	394945,37	444466,45	N66° 44' 31.09"	E57° 02' 23.67"
491	394943,58	444465,16	N66° 44' 31.06"	E57° 02' 23.59"
488	394944,87	444463,37	N66° 44' 31.09"	E57° 02' 23.43"
<b>Условное обозначение лесного участка: 11:15:0000000:22:3У1(98)</b>				
<b>Площадь лесного участка: 0,000487 га</b>				
492	394984,25	444491,59	N66° 44' 32.33"	E57° 02' 25.85"
493	394985,54	444489,80	N66° 44' 32.40"	E57° 02' 25.69"
494	394987,33	444491,09	N66° 44' 32.43"	E57° 02' 25.77"
495	394986,04	444492,88	N66° 44' 32.40"	E57° 02' 25.93"
492	394984,25	444491,59	N66° 44' 32.33"	E57° 02' 25.85"
<b>Условное обозначение лесного участка: 11:15:0000000:22:3У1(99)</b>				
<b>Площадь лесного участка: 0,001539 га</b>				
496	394990,82	444483,25	N66° 44' 32.56"	E57° 02' 25.12"
497	394988,82	444482,35	N66° 44' 32.50"	E57° 02' 25.04"
498	394991,70	444475,95	N66° 44' 32.60"	E57° 02' 24.55"
499	394993,70	444476,85	N66° 44' 32.66"	E57° 02' 24.63"
496	394990,82	444483,25	N66° 44' 32.56"	E57° 02' 25.12"
<b>Условное обозначение лесного участка: 11:15:0000000:22:3У1(100)</b>				
<b>Площадь лесного участка: 0,000483 га</b>				
500	395010,80	444438,35	N66° 44' 33.23"	E57° 02' 21.47"
501	395008,79	444437,46	N66° 44' 33.17"	E57° 02' 21.39"
502	395009,68	444435,45	N66° 44' 33.20"	E57° 02' 21.23"
503	395011,69	444436,34	N66° 44' 33.27"	E57° 02' 21.31"
500	395010,80	444438,35	N66° 44' 33.23"	E57° 02' 21.47"
<b>Условное обозначение лесного участка: 11:15:0000000:22:3У1(101)</b>				
<b>Площадь лесного участка: 0,000483 га</b>				
504	395029,27	444396,37	N66° 44' 33.84"	E57° 02' 18.07"
505	395027,26	444395,48	N66° 44' 33.77"	E57° 02' 17.98"
506	395028,15	444393,47	N66° 44' 33.81"	E57° 02' 17.82"
507	395030,16	444394,36	N66° 44' 33.87"	E57° 02' 17.90"
504	395029,27	444396,37	N66° 44' 33.84"	E57° 02' 18.07"
<b>Условное обозначение лесного участка: 11:15:0000000:22:3У1(102)</b>				
<b>Площадь лесного участка: 0,000483 га</b>				
508	395049,58	444350,44	N66° 44' 34.54"	E57° 02' 14.34"
509	395047,57	444349,55	N66° 44' 34.47"	E57° 02' 14.33"
510	395048,46	444347,54	N66° 44' 34.47"	E57° 02' 14.17"
511	395050,47	444348,43	N66° 44' 34.54"	E57° 02' 14.17"
508	395049,58	444350,44	N66° 44' 34.54"	E57° 02' 14.34"
<b>Условное обозначение лесного участка: 11:15:0000000:22:3У1(103)</b>				
<b>Площадь лесного участка: 0,001765 га</b>				
512	395072,59	444297,13	N66° 44' 35.31"	E57° 02' 10.04"
513	395070,61	444296,17	N66° 44' 35.24"	E57° 02' 09.96"
514	395074,10	444288,95	N66° 44' 35.34"	E57° 02' 09.39"
515	395076,08	444289,91	N66° 44' 35.41"	E57° 02' 09.47"
512	395072,59	444297,13	N66° 44' 35.31"	E57° 02' 10.04"
<b>Условное обозначение лесного участка: 11:15:0000000:22:3У1(104)</b>				
<b>Площадь лесного участка: 0,000487 га</b>				
516	395036,41	444523,32	N66° 44' 34.00"	E57° 02' 28.45"
517	395038,20	444524,61	N66° 44' 34.06"	E57° 02' 28.61"
518	395036,91	444526,40	N66° 44' 34.03"	E57° 02' 28.69"
519	395035,12	444525,11	N66° 44' 33.96"	E57° 02' 28.61"
516	395036,41	444523,32	N66° 44' 34.00"	E57° 02' 28.45"
<b>Условное обозначение лесного участка: 11:15:0000000:22:3У1(105)</b>				
<b>Площадь лесного участка: 0,000487 га</b>				
520	395089,43	444558,92	N66° 44' 35.69"	E57° 02' 31.46"

№ точки	СК63 Q5 усеченная		WGS 84	
	X (север)	Y (восток)	Широта	Долгота
521	395091,22	444560,21	N66° 44' 35.75"	E57° 02' 31.54"
522	395089,93	444562,00	N66° 44' 35.72"	E57° 02' 31.70"
523	395088,14	444560,71	N66° 44' 35.65"	E57° 02' 31.62"
520	395089,43	444558,92	N66° 44' 35.69"	E57° 02' 31.46"
<b>Условное обозначение лесного участка: 11:15:0000000:22:3У1(106)</b>				
<b>Площадь лесного участка: 0,001689 га</b>				
524	395136,98	444589,48	N66° 44' 37.22"	E57° 02' 33.97"
525	395138,62	444590,94	N66° 44' 37.29"	E57° 02' 34.13"
526	395133,51	444596,69	N66° 44' 37.12"	E57° 02' 34.62"
527	395131,87	444595,23	N66° 44' 37.06"	E57° 02' 34.45"
524	395136,98	444589,48	N66° 44' 37.22"	E57° 02' 33.97"
<b>Условное обозначение лесного участка: 11:15:0000000:22:3У1(107)</b>				
<b>Площадь лесного участка: 0,001591 га</b>				
528	395172,78	444636,44	N66° 44' 38.36"	E57° 02' 37.85"
529	395177,11	444642,23	N66° 44' 38.49"	E57° 02' 38.35"
530	395175,35	444643,55	N66° 44' 38.42"	E57° 02' 38.51"
531	395171,02	444637,76	N66° 44' 38.29"	E57° 02' 38.01"
528	395172,78	444636,44	N66° 44' 38.36"	E57° 02' 37.85"




ПЛАН ЛЕСНОГО УЧАСТКА  
(по данным инструментальной съемки границ)

Продолжение №1-32 к договору аренды лесного участка №С0990530/75/18-А3 от 24.04.2018 г.

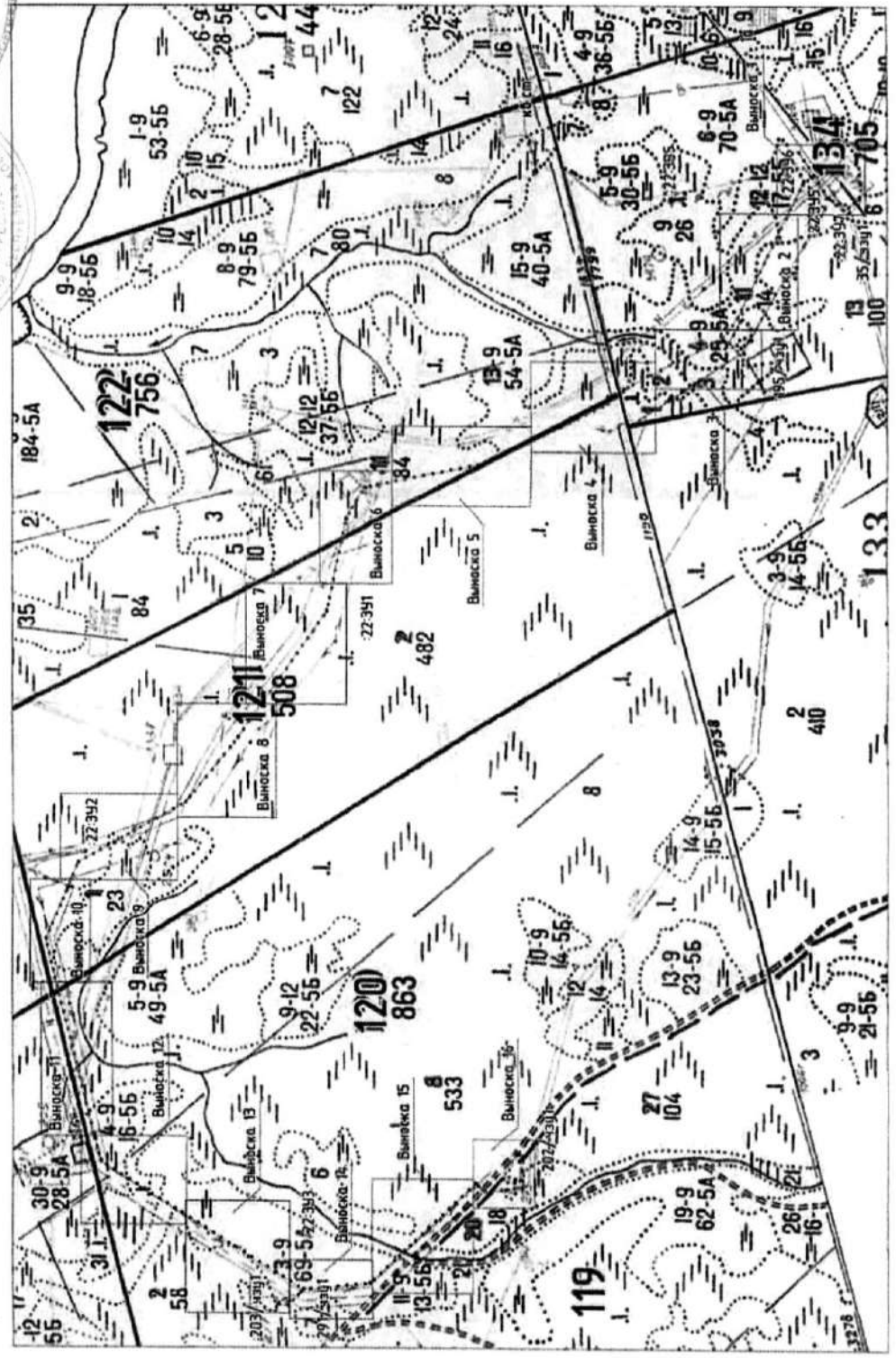
Адрес (местоположение): Республика Коми, Усинский район, ГУ "Усинское лесничество"  
Усинское участковое лесничество, квартал 119, 120, 121, 122, 134.  
Вид разрешенного использования: для выполнения работ по геологическому изучению недр, разработки месторождений полезных ископаемых.

Цель использования: под объект "ВЛ 6 кв от ПС 35/6 (3988) до куста 275 (Плары ЛЭП 6 кв от П/С Э"ВВ" куста скважин № 275, МТПО-25, площадки полигона, КРН (2 шм.) ф-3308), ВЛ-6 кв к кусту 277 (Плары ЛЭП 6 кв до куста скважин № 277, ф-3308) Верхнеобоейского н/м" истрашиваемая в аренду - 0,1354 га.

Площадь: 0,1354 га  
Масштаб 1:25 000



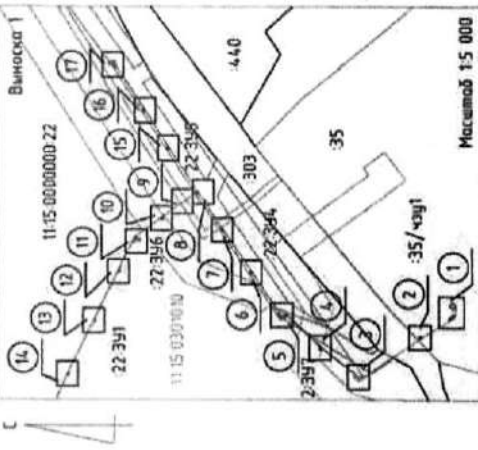
Арендодатель: Гаврилюк М.А.  
Арендатор: Цаврова Н.А.



Земельные участки	Площадь, га
Участок 22.351 (истрашиваемый в аренду)	0,1354
Участок 22.352 (в границах участка, ранее предоставленного в аренду согласно договору аренды от 21.12.15 № С0990530/146-15-А3)	0,0014
Участок 22.353 (в границах участка, ранее предоставленного в аренду согласно договору аренды от 25.05.16 № С0990530/76/16-А3)	0,0406
Участок 22.354 (в границах участка, ранее предоставленного в аренду согласно договору аренды от 04.09.08 № С0990530/91/08-А3)	0,0063
Участок 22.355 (в границах участка, ранее предоставленного в аренду согласно договору аренды от 20.02.08 № С0990530/48/15-А3)	0,0002
Участок 22.356 (в границах участка, ранее предоставленного в аренду согласно договору аренды от 08.06.15 № С0990530/76/15-А3)	0,0005
Участок 22.357 (в границах участка, ранее предоставленного в аренду согласно договору аренды от №	0,0005
Участок 35/чх1 (в границах участка, ранее предоставленного в аренду согласно договору аренды от 04.09.08 № С0990530/91/08-А3)	0,0040
Участок 195/чх1 (в границах участка, ранее предоставленного в аренду согласно договору аренды от 04.09.08 № С0990530/91/08-А3)	0,0042
Участок 202/чх1 (в границах участка, ранее предоставленного в аренду согласно договору аренды от 28.10.08 № С0990530/143/08-А3)	0,0056
Участок 203/чх1 (в границах участка, ранее предоставленного в аренду согласно договору аренды от 28.10.08 № С0990530/143/08-А3)	0,0075
Участок 297/чх1 (в границах участка, ранее предоставленного в аренду согласно договору аренды от 28.10.08 № С0990530/143/08-А3)	0,0008

УСЛОВНЫЕ ОБОЗНАЧЕНИЯ


- граница участка лесного фонда,
- истрашиваемого в аренду,
- граница участка лесного фонда, расположенного в границах участка, ранее предоставленного в аренду,
- условный номер земельного участка,
- 8 — номер земельного участка (согласно перечню объектов);
- 120 — номер лесного квартала.



Выноска 1  
Масштаб 1:5 000

**ДАННЫЕ ИНСТРУМЕНТАЛЬНОЙ СЪЕМКИ ГРАНИЦ УЧАСТКА**

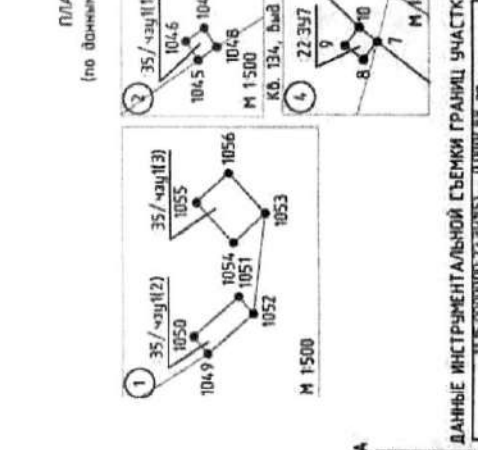
№ пп	№№ точек	Рубежи линий	Длина линий, м
орендер	1	04.8 - 104.9	68.827
	2	104.5 - 104.6	65.64
	3	104.5 - 104.7	2.19
	4	104.6 - 104.7	2.19
орендер	5	104.7 - 104.8	2.19
	6	104.8 - 104.9	2.19
	7	104.8 - 104.9	2.19
	8	104.9 - 104.9	2.19
орендер	9	104.9 - 104.9	2.19
	10	104.9 - 104.9	2.19
	11	104.9 - 104.9	2.19
	12	104.9 - 104.9	2.19
орендер	13	104.9 - 104.9	2.19
	14	104.9 - 104.9	2.19
	15	104.9 - 104.9	2.19
	16	104.9 - 104.9	2.19
орендер	17	104.9 - 104.9	2.19
	18	104.9 - 104.9	2.19
	19	104.9 - 104.9	2.19
	20	104.9 - 104.9	2.19



Масштаб 1:5 000

**ДАННЫЕ ИНСТРУМЕНТАЛЬНОЙ СЪЕМКИ ГРАНИЦ УЧАСТКА**

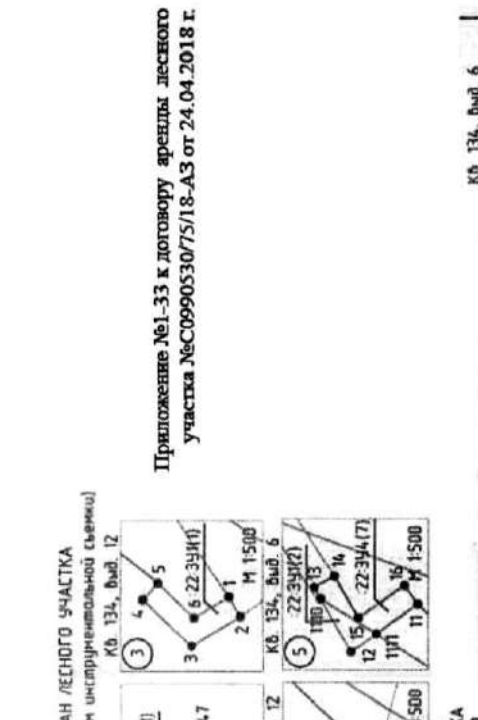
№ пп	№№ точек	Рубежи линий	Длина линий, м
орендер	1	17 - 18	46.45
	2	18 - 19	2.21
	3	19 - 20	2.20
	4	20 - 21	2.19
орендер	5	21 - 22	2.21
	6	22 - 23	2.21
	7	23 - 24	2.22
	8	24 - 25	2.19
орендер	9	25 - 26	2.20
	10	26 - 27	2.21
	11	27 - 28	2.21
	12	28 - 29	2.19
орендер	13	29 - 30	2.20
	14	30 - 31	2.20
	15	31 - 32	2.20
	16	32 - 33	2.19
орендер	17	33 - 34	2.19
	18	34 - 35	2.20
	19	35 - 36	2.21
	20	36 - 37	2.21



Масштаб 1:5 000

**ДАННЫЕ ИНСТРУМЕНТАЛЬНОЙ СЪЕМКИ ГРАНИЦ УЧАСТКА**

№ пп	№№ точек	Рубежи линий	Длина линий, м
орендер	1	35/чзп(11)	104.6
	2	104.5 - 104.6	104.6
	3	104.5 - 104.7	104.7
	4	104.6 - 104.7	104.7
орендер	5	104.7 - 104.8	104.8
	6	104.8 - 104.9	104.9
	7	104.8 - 104.9	104.9
	8	104.9 - 104.9	104.9
орендер	9	104.9 - 104.9	104.9
	10	104.9 - 104.9	104.9
	11	104.9 - 104.9	104.9
	12	104.9 - 104.9	104.9
орендер	13	104.9 - 104.9	104.9
	14	104.9 - 104.9	104.9
	15	104.9 - 104.9	104.9
	16	104.9 - 104.9	104.9
орендер	17	104.9 - 104.9	104.9
	18	104.9 - 104.9	104.9
	19	104.9 - 104.9	104.9
	20	104.9 - 104.9	104.9



Масштаб 1:5 000

**ДАННЫЕ ИНСТРУМЕНТАЛЬНОЙ СЪЕМКИ ГРАНИЦ УЧАСТКА**

№ пп	№№ точек	Рубежи линий	Длина линий, м
орендер	1	17 - 18	2.21
	2	18 - 19	2.21
	3	19 - 20	2.20
	4	20 - 21	2.21
орендер	5	21 - 22	2.21
	6	22 - 23	2.21
	7	23 - 24	2.22
	8	24 - 25	2.19
орендер	9	25 - 26	2.20
	10	26 - 27	2.21
	11	27 - 28	2.21
	12	28 - 29	2.19
орендер	13	29 - 30	2.20
	14	30 - 31	2.20
	15	31 - 32	2.20
	16	32 - 33	2.19
орендер	17	33 - 34	2.19
	18	34 - 35	2.20
	19	35 - 36	2.21
	20	36 - 37	2.21

Приложение №1-33 к договору аренды лесного участка №С0990530/75/18-А3 от 24.04.2018 г.

ПЛАН ЛЕСНОГО УЧАСТКА  
(по данным инструментальной съемки)

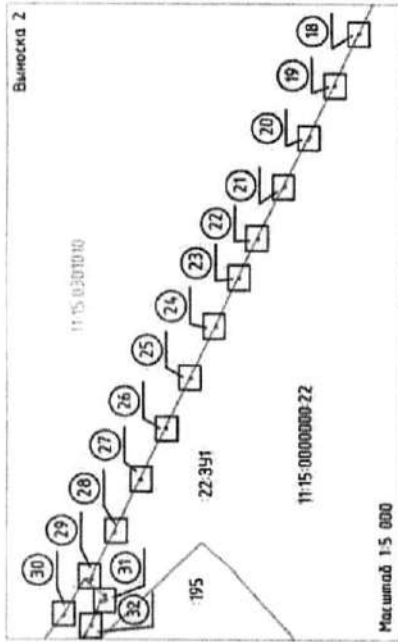
**ИСПОЛВНЫЕ ОБОЗНАЧЕНИЯ**

- граница участка лесного фонда, испрашиваемого в аренду;
- граница участка лесного фонда, расположенного в границах участка, ранее предоставленного в аренду;
- граница существующего земельного участка, выделенного в ГЧН;
- граница земельного участка, ранее предоставленного по договору аренды от 04.09.08 г. № С0990530/91/08-А3;
- граница земельного участка, ранее предоставленного по договору аренды от 20.02.15 г. № С0990530/46/15-А3;
- граница земельного участка, ранее предоставленного по договору аренды от 08.06.15 г. № С0990530/78/15-А3;
- граница земельного участка, ранее предоставленного по договору аренды от \_\_\_\_\_ г. № \_\_\_\_\_
- номер кадастрового квартала: \_\_\_\_\_
- номер существующего земельного участка: \_\_\_\_\_
- номер искомого земельного участка: \_\_\_\_\_
- условный номер земельного участка, испрашиваемого в аренду: \_\_\_\_\_
- условный номер земельного участка, расположенного в границах участка, ранее предоставленного в аренду: \_\_\_\_\_
- характерная точка поворота границы, ее номер: \_\_\_\_\_

11:15:00:00:00:22:35:112  
11:15:00:00:00:22:35:111  
35/чзп1  
35/чзп1

ПЛАН ЛЕСНОГО УЧАСТКА

(по данным инструментальной съемки)



Приложение №1/34 к договору аренды лесного участка №С090530/75/18-А3 от 24.04.2018 г.

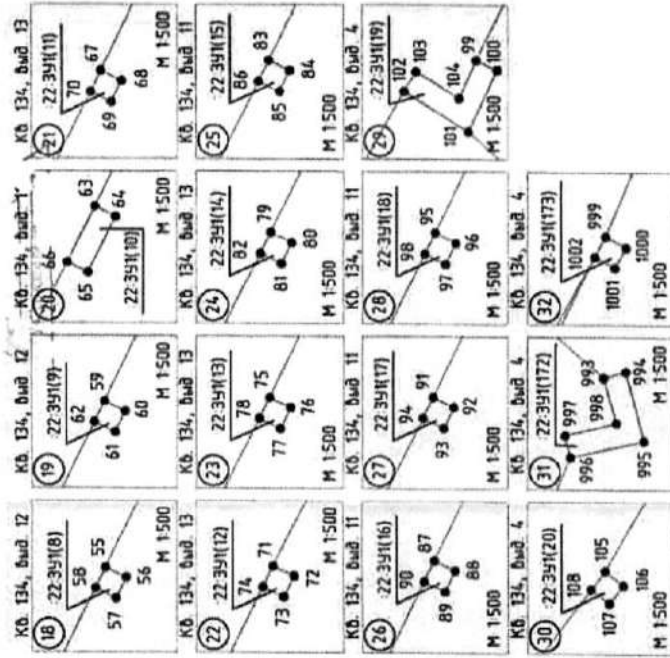
ДАННЫЕ ИНСТРУМЕНТАЛЬНОЙ СЪЕМКИ ГРАНИЦ УЧАСТКА

№ п/п	№№ точек	Рулетка	Лицевая сторона	Длина	Лицевая сторона
арендатор	94 - 95	С3 63'29"	0,000488	54,36	
	95 - 96	С3 26'6"		2,20	
	96 - 97	С3 64'1"		2,21	
	97 - 98	С8 26'6"		2,20	
№ п/п	98 - 99	С8 64'1"	0,000466	2,21	
	99 - 100	С3 63'53"		4,72	
	100 - 101	С3 64'27"		2,21	
	101 - 102	С8 31'54"		6,46	
арендатор	102 - 103	С8 58'25"		2,20	
	103 - 104	С8 37'48"		4,86	
	104 - 105	С8 65'38"		3,97	
	105 - 106	С2 39'17(2) - 0,000481		38,72	
арендатор	106 - 107	С3 60'36"		2,20	
	107 - 108	С3 30'10"		2,20	
	108 - 109	С3 51'40"		2,19	
	109 - 110	С8 38'8"		2,19	
№ п/п	110 - 111	С8 52'2"		2,19	
	111 - 112	С2 39'17(2) - 0,0002563		2,19	
	112 - 113	С8 74'24"		4,46	
	113 - 114	С8 17'13" - 0,000479		16,55	
арендатор	114 - 115	С3 64'16"		2,18	
	115 - 116	С8 15'26"		6,82	
	116 - 117	С8 75'15"		2,19	
	117 - 118	С3 12'57"		2,16	
арендатор	118 - 119	С8 76'6"		5,04	
	119 - 120	С8 18'54"		4,46	
	120 - 121	С8 74'24"		4,46	
	121 - 122	С2 39'17(2) - 0,000488		22,92	
арендатор	122 - 123	С3 67'17"		2,20	
	123 - 124	С3 64'10"		2,20	
	124 - 125	С8 26'6"		2,21	
	125 - 126	С3 64'1"		2,19	
арендатор	126 - 127	С8 26'6"		2,18	
	127 - 128	С8 26'6"		2,18	
	128 - 129	С8 61'33"		2,18	
	129 - 130	С8 61'33"		2,18	

ДАННЫЕ ИНСТРУМЕНТАЛЬНОЙ СЪЕМКИ ГРАНИЦ УЧАСТКА

№ п/п	№№ точек	Рулетка	Лицевая сторона	Длина	Лицевая сторона
арендатор	74 - 75	С3 64'28"	0,000466	39,19	
	75 - 76	С3 26'6"		2,20	
	76 - 77	С3 64'1"		2,21	
	77 - 78	С8 26'6"		2,20	
№ п/п	78 - 79	С8 64'1"	0,000466	2,21	
	79 - 80	С3 63'58"		4,94	
	80 - 81	С3 64'1"		2,20	
	81 - 82	С8 26'6"		2,20	
арендатор	82 - 83	С8 64'1"		2,21	
	83 - 84	С3 63'55"		5,99	
	84 - 85	С3 64'1"		2,20	
	85 - 86	С8 26'6"		2,20	
№ п/п	86 - 87	С8 64'1"	0,000466	2,21	
	87 - 88	С3 64'15"		5,24	
	88 - 89	С3 26'6"		2,20	
	89 - 90	С3 64'1"		2,21	
арендатор	90 - 91	С8 26'6"		2,20	
	91 - 92	С8 64'1"		2,21	
	92 - 93	С3 64'1"		2,21	
	93 - 94	С8 26'6"		2,20	
арендатор	94 - 95	С8 64'1"		2,21	
	95 - 96	С3 64'10"		5,99	
	96 - 97	С3 26'6"		2,20	
	97 - 98	С3 64'1"		2,21	
арендатор	98 - 99	С8 26'6"		2,20	
	99 - 100	С8 64'1"		2,21	
	100 - 101	С3 63'37"		5,89	
	101 - 102	С3 26'6"		2,20	
арендатор	102 - 103	С3 64'1"		2,21	
	103 - 104	С8 26'6"		2,20	
	104 - 105	С8 64'1"		2,20	
	105 - 106	С8 64'1"		2,21	

№ п/п	№№ точек	Рулетка	Лицевая сторона	Длина	Лицевая сторона
арендатор	54 - 55	С3 64'6"	0,000488	53,01	
	55 - 56	С3 26'6"		2,20	
	56 - 57	С3 64'1"		2,21	
	57 - 58	С8 26'6"		2,20	
№ п/п	58 - 59	С8 64'1"	0,000488	2,21	
	59 - 60	С3 63'59"		53,15	
	60 - 61	С3 64'1"		2,21	
	61 - 62	С8 26'6"		2,20	
арендатор	62 - 63	С8 64'1"		2,21	
	63 - 64	С3 64'5"		51,89	
	64 - 65	С3 63'26"		2,20	
	65 - 66	С8 26'27"		5,90	
№ п/п	66 - 67	С8 63'26"	0,000488	5,90	
	67 - 68	С3 63'59"		4,92	
	68 - 69	С3 26'6"		2,20	
	69 - 70	С3 64'1"		2,21	
арендатор	70 - 71	С8 26'6"		2,20	
	71 - 72	С8 64'1"		2,21	
	72 - 73	С3 64'1"		2,21	
	73 - 74	С8 26'6"		2,20	
арендатор	74 - 75	С8 64'1"		2,21	
	75 - 76	С3 63'37"		53,89	
	76 - 77	С3 26'6"		2,20	
	77 - 78	С3 64'1"		2,21	

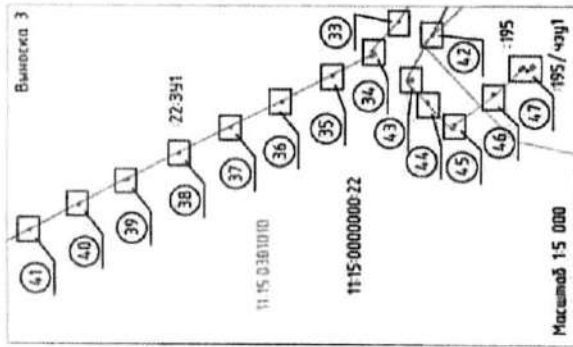


УСЛОВНЫЕ ОБОЗНАЧЕНИЯ:

- граница участка лесного фонда, испрашиваемого в аренду;
- граница существующего земельного участка, выделенного в Г.К.;
- граница земельного участка, ранее предоставленного по договору аренды от 04.09.08 г. № С090530/91/08-А3;
- номер кадастрового квартала;
- номер существующего земельного участка;
- номер испрашиваемого земельного участка;
- условный номер земельного участка, испрашиваемого в аренду;
- характерная точка лота/района границ, ее номер

**Приложение №1-35 к договору аренды лесного участка №С0990530/75/18-А3 от 24.04.2018 г.**

**ПЛАН ЛЕСНОГО УЧАСТКА**  
(по данным инструментальной съемки)



**ДАННЫЕ ИНСТРУМЕНТАЛЬНОЙ СЪЕМКИ ГРАНИЦ УЧАСТКА**

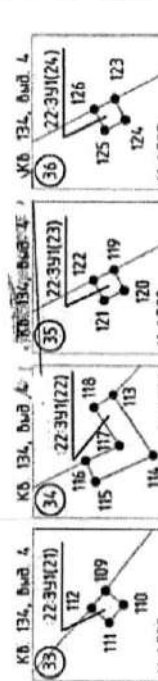
1115-0000000022-391(21) - 0,000485 га			
№ пп	№№ точек	Рубежи линий	Длина линий, м
ориентир	130 - 131	СЗ 27° 5'	52,99
	131 - 132	СЗ 63° 12'	2,20
	132 - 133	СЗ 27° 2'	2,20
	133 - 134	СВ 63° 5'	2,21
	134 - 131	СВ 26° 41'	2,20
1115-0000000022-391(22) - 0,001923 га			
ориентир	134 - 135	СЗ 27° 12'	52,85
	135 - 136	СЗ 64° 15'	2,21
	136 - 137	СЗ 25° 50'	5,97
	137 - 138	СВ 64° 8'	2,22
	138 - 135	СВ 25° 42'	5,97
1115-0000000022-391(23) - 0,000485 га			
ориентир	138 - 139	СЗ 27° 52'	48,92
	139 - 140	СЗ 63° 12'	2,20
	140 - 141	СЗ 27° 2'	2,20
	141 - 142	СВ 63° 5'	2,21
	142 - 139	СВ 26° 41'	2,20
1115-0000000022-391(24) - 0,000485 га			
ориентир	142 - 143	СЗ 27° 19'	52,79
	143 - 144	СЗ 63° 12'	2,20
	144 - 145	СЗ 27° 2'	2,20
	145 - 146	СВ 63° 5'	2,21
	146 - 143	СВ 26° 41'	2,20
1115-0000000022-391(25) - 0,000485 га			
ориентир	146 - 147	СЗ 61° 20'	46,00
	147 - 148	СЗ 28° 23'	1,42
	148 - 149	СЗ 43° 36'	2,29
	149 - 150	СВ 28° 40'	0,73
	150 - 147	СВ 61° 33'	2,18
1115-0000000022-391(26) - 0,000485 га			
ориентир	150 - 151	СЗ 60° 56'	48,05
	151 - 152	СВ 7° 46'	6,59
	152 - 153	СЗ 83° 23'	2,21
	153 - 154	СЗ 7° 41'	6,58
	154 - 151	СВ 82° 6'	2,18
1115-0000000022-391(27) - 0,000487 га			
ориентир	154 - 155	СЗ 65° 52'	27,06
	155 - 156	СВ 43° 32'	2,21
	156 - 157	СЗ 63° 39'	2,21
	157 - 154	СЗ 43° 10'	2,21
	158 - 155	СВ 46° 39'	2,21
	159 - 156	СЗ 43° 10'	2,20
	160 - 157	СВ 46° 39'	2,20

**ДАННЫЕ ИНСТРУМЕНТАЛЬНОЙ СЪЕМКИ ГРАНИЦ УЧАСТКА**

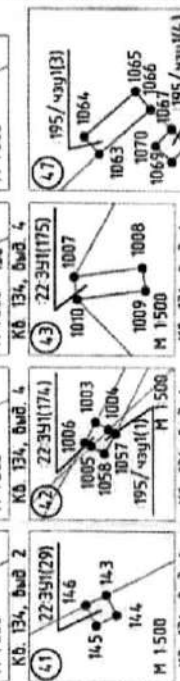
1115-0000000022-391(28) - 0,000481 га			
№ пп	№№ точек	Рубежи линий	Длина линий, м
ориентир	158 - 159	СЗ 52° 57'	46,47
	159 - 160	СЗ 38° 10'	2,20
	160 - 161	СЗ 57° 40'	2,19
	161 - 162	СВ 38° 8'	2,19
	162 - 159	СВ 52° 7'	2,19
1115-0000000022-391(29) - 0,000380 га			
ориентир	162 - 163	СЗ 47° 28'	35,70
	163 - 164	СЗ 56° 42'	6,90
	164 - 165	СЗ 24° 58'	6,09
	165 - 166	СВ 64° 56'	2,22
	166 - 167	СВ 24° 46'	3,56
	167 - 168	СВ 56° 32'	4,35
	168 - 163	СВ 33° 10'	2,20
1115-0000000022-391(30) - 0,000485 га			
ориентир	168 - 169	СЗ 27° 10'	39,26
	169 - 170	СЗ 63° 12'	2,20
	170 - 171	СЗ 27° 2'	2,20
	171 - 172	СЗ 63° 5'	2,21
	172 - 169	СВ 26° 41'	2,20
1115-0000000022-391(31) - 0,000485 га			
ориентир	172 - 173	СЗ 27° 32'	52,38
	173 - 174	СЗ 63° 12'	2,20
	174 - 175	СЗ 27° 2'	2,20
	175 - 176	СВ 63° 5'	2,21
	176 - 173	СВ 26° 41'	2,20
1115-0000000022-391(32) - 0,000485 га			
ориентир	176 - 177	СЗ 27° 10'	52,71
	177 - 178	СЗ 63° 12'	2,20
	178 - 179	СЗ 27° 2'	2,20
	179 - 180	СВ 63° 5'	2,21
	180 - 177	СВ 26° 41'	2,20

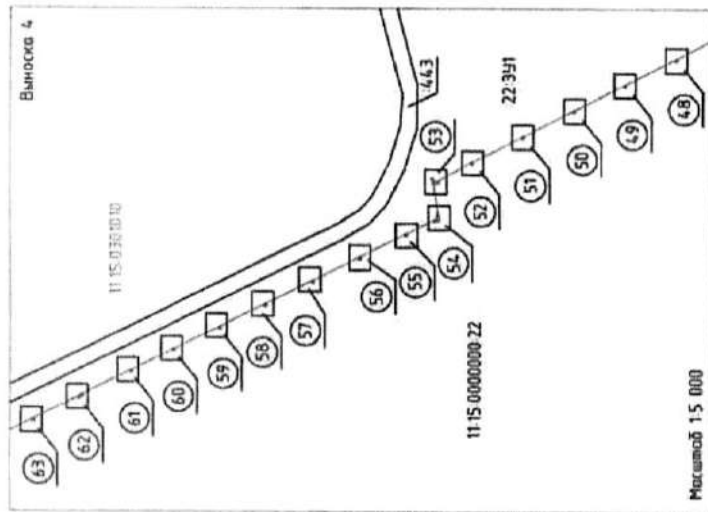
**ДАННЫЕ ИНСТРУМЕНТАЛЬНОЙ СЪЕМКИ ГРАНИЦ УЧАСТКА**

1115-0000000022-391(33) - 0,000481 га			
№ пп	№№ точек	Рубежи линий	Длина линий, м
ориентир	180 - 181	СЗ 46° 53'	33,77
	181 - 182	СВ 76° 1'	6,08
	182 - 183	СЗ 14° 36'	2,22
	183 - 180	СЗ 75° 43'	6,08
	184 - 181	СВ 14° 33'	2,19
1115-03101010195/чзп(1) - 1115-031010195/чзп(1)			
ориентир	184 - 185	СЗ 61° 6'	46,05
	185 - 186	СВ 28° 52'	2,19
	186 - 187	СВ 43° 36'	2,29
	187 - 184	СВ 28° 33'	0,77
1115-031010195/чзп(2) - 1115-031010195/чзп(2)			
ориентир	187 - 188	СВ 37° 10'	45,06
	188 - 189	СВ 48° 30'	2,20
	189 - 190	СВ 11° 42'	2,21
	190 - 187	СЗ 48° 28'	2,22
	191 - 188	СЗ 41° 28'	2,21
1115-031010195/чзп(3) - 1115-031010195/чзп(3)			
ориентир	191 - 192	СЗ 62° 40'	31,96
	192 - 193	СВ 19° 26'	2,20
	193 - 194	СВ 40° 26'	6,49
	194 - 191	СЗ 19° 26'	2,20
	195 - 192	СЗ 40° 26'	6,49
1115-031010195/чзп(4) - 1115-031010195/чзп(4)			
ориентир	195 - 196	СЗ 42° 19'	2,72
	196 - 197	СЗ 44° 38'	2,21
	197 - 198	СВ 45° 22'	2,21
	198 - 195	СЗ 44° 38'	2,21
	199 - 196	СВ 45° 22'	2,21
1115-031010195/чзп(5) - 1115-031010195/чзп(5)			
ориентир	199 - 200	СЗ 42° 19'	3,53
	200 - 201	СВ 21° 57'	2,21
	201 - 202	СЗ 47° 7'	3,61
	202 - 203	СВ 42° 50'	4,30
	203 - 204	СЗ 47° 7'	3,63
	204 - 201	СЗ 42° 50'	4,30



1115-0000000022-391(34) - 0,000481 га			
№ пп	№№ точек	Рубежи линий	Длина линий, м
ориентир	204 - 205	СЗ 61° 6'	46,05
	205 - 206	СВ 28° 52'	2,19
	206 - 207	СВ 43° 36'	2,29
	207 - 204	СВ 28° 33'	0,77
1115-031010195/чзп(1) - 1115-031010195/чзп(1)			
ориентир	208 - 209	СВ 37° 10'	45,06
	209 - 210	СВ 48° 30'	2,20
	210 - 211	СВ 11° 42'	2,21
	211 - 208	СЗ 48° 28'	2,22
	212 - 209	СЗ 41° 28'	2,21
1115-031010195/чзп(2) - 1115-031010195/чзп(2)			
ориентир	212 - 213	СЗ 62° 40'	31,96
	213 - 214	СВ 19° 26'	2,20
	214 - 215	СВ 40° 26'	6,49
	215 - 212	СЗ 19° 26'	2,20
	216 - 213	СЗ 40° 26'	6,49
1115-031010195/чзп(3) - 1115-031010195/чзп(3)			
ориентир	216 - 217	СЗ 42° 19'	2,72
	217 - 218	СЗ 44° 38'	2,21
	218 - 219	СВ 45° 22'	2,21
	219 - 216	СЗ 44° 38'	2,21
	220 - 217	СВ 45° 22'	2,21
1115-031010195/чзп(4) - 1115-031010195/чзп(4)			
ориентир	220 - 221	СЗ 42° 19'	3,53
	221 - 222	СВ 21° 57'	2,21
	222 - 223	СЗ 47° 7'	3,61
	223 - 224	СВ 42° 50'	4,30
	224 - 221	СЗ 47° 7'	3,63
	225 - 222	СЗ 42° 50'	4,30



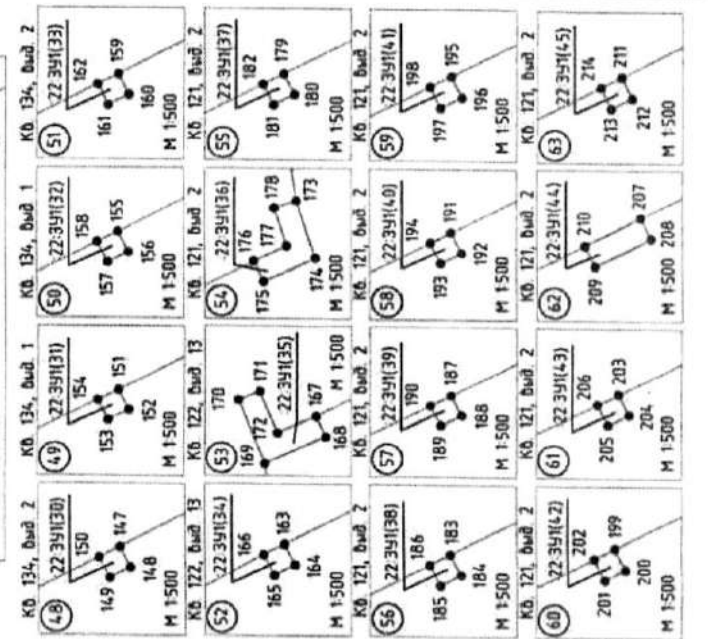


ПЛАН ЛЕСНОГО УЧАСТКА

(по данным инструментальной съемки)

ДАННЫЕ ИНСТРУМЕНТАЛЬНОЙ СЪЕМКИ ГРАНИЦ УЧАСТКА

1115.0000000022.391(30) - 0.000485 га			
№ пп	№№ точек	Рубежи линий	Длина линий, м
орешник	145 - 147	СЗ 27° 42'	53,09
	147 - 148	СЗ 63° 12'	2,20
	148 - 149	СЗ 27° 2'	2,20
	149 - 150	СЗ 63° 5'	2,21
	150 - 151	СЗ 26° 44'	2,20
1115.0000000022.391(31) - 0.000485 га			
орешник	150 - 151	СЗ 27° 12'	52,56
	151 - 152	СЗ 63° 12'	2,20
	152 - 153	СЗ 27° 2'	2,20
	153 - 154	СЗ 63° 5'	2,21
	154 - 155	СЗ 26° 44'	2,20
1115.0000000022.391(32) - 0.000485 га			
орешник	154 - 155	СЗ 27° 18'	52,64
	155 - 156	СЗ 63° 12'	2,20
	156 - 157	СЗ 27° 2'	2,20
	157 - 158	СЗ 63° 5'	2,21
	158 - 159	СЗ 26° 44'	2,20
1115.0000000022.391(33) - 0.000485 га			
орешник	158 - 159	СЗ 27° 18'	52,80
	159 - 160	СЗ 63° 12'	2,20
	160 - 161	СЗ 27° 2'	2,20
	161 - 162	СЗ 63° 5'	2,21
	162 - 163	СЗ 26° 44'	2,20
1115.0000000022.391(34) - 0.000485 га			
орешник	162 - 163	СЗ 27° 18'	52,76
	163 - 164	СЗ 63° 12'	2,20
	164 - 165	СЗ 27° 2'	2,20
	165 - 166	СЗ 63° 5'	2,21
	166 - 167	СЗ 26° 44'	2,20
1115.0000000022.391(35) - 0.000399 га			
орешник	166 - 167	СЗ 28° 9'	35,37
	167 - 168	СЗ 65° 32'	2,20
	168 - 169	СЗ 24° 29'	6,30
	169 - 170	СЗ 61° 52'	6,71
	170 - 171	СЗ 27° 20'	2,18
	171 - 172	СЗ 61° 37'	4,41
	172 - 173	СЗ 26° 12'	4,00
1115.0000000022.391(36) - 0.0002953 га			
орешник	169 - 173	СЗ 81° 5'	28,37
	173 - 174	СЗ 72° 2'	5,83
	174 - 175	СЗ 25° 6'	5,40
	175 - 176	СЗ 64° 50'	2,21
	176 - 177	СЗ 25° 32'	3,45
	177 - 178	СЗ 71° 8'	3,85
	178 - 179	СЗ 58° 16'	2,20
1115.0000000022.391(37) - 0.000484 га			
орешник	176 - 179	СЗ 26° 42'	29,51
	179 - 180	СЗ 63° 44'	2,20
	180 - 181	СЗ 27° 2'	2,20
	181 - 182	СЗ 62° 58'	2,20
	182 - 179	СЗ 27° 9'	2,19



Приложение №1/36 к договору аренды лесного участка №С090530/75/18-А3 от 24.04.2018 г.

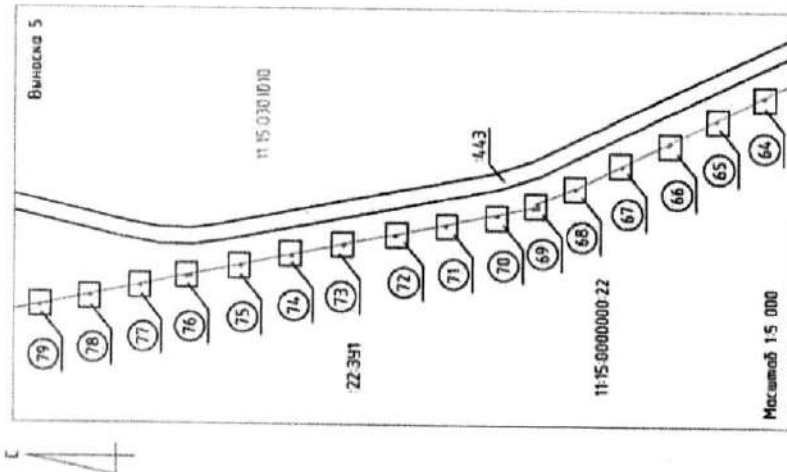
ДАННЫЕ ИНСТРУМЕНТАЛЬНОЙ СЪЕМКИ ГРАНИЦ УЧАСТКА

1115.0000000022.391(38) - 0.000484 га			
№ пп	№№ точек	Рубежи линий	Длина линий, м
орешник	182 - 183	СЗ 26° 46'	47,62
	183 - 184	СЗ 62° 44'	2,20
	184 - 185	СЗ 27° 2'	2,20
	185 - 186	СЗ 62° 58'	2,20
	186 - 187	СЗ 27° 9'	2,19
1115.0000000022.391(39) - 0.000484 га			
орешник	186 - 187	СЗ 26° 49'	47,98
	187 - 188	СЗ 62° 44'	2,20
	188 - 189	СЗ 27° 2'	2,20
	189 - 190	СЗ 62° 58'	2,20
	190 - 187	СЗ 27° 9'	2,19
1115.0000000022.391(40) - 0.000484 га			
орешник	190 - 191	СЗ 26° 59'	48,13
	191 - 192	СЗ 62° 44'	2,20
	192 - 193	СЗ 27° 2'	2,20
	193 - 194	СЗ 62° 58'	2,20
	194 - 189	СЗ 27° 9'	2,19
1115.0000000022.391(41) - 0.000506 га			
орешник	194 - 195	СЗ 26° 38'	47,01
	195 - 196	СЗ 63° 26'	2,26
	196 - 197	СЗ 25° 20'	2,25
	197 - 198	СЗ 63° 47'	2,24
	198 - 195	СЗ 26° 46'	2,24
1115.0000000022.391(42) - 0.000506 га			
орешник	194 - 195	СЗ 26° 38'	47,01
	195 - 196	СЗ 63° 26'	2,26
	196 - 197	СЗ 25° 20'	2,25
	197 - 198	СЗ 63° 47'	2,24
	198 - 195	СЗ 26° 46'	2,24

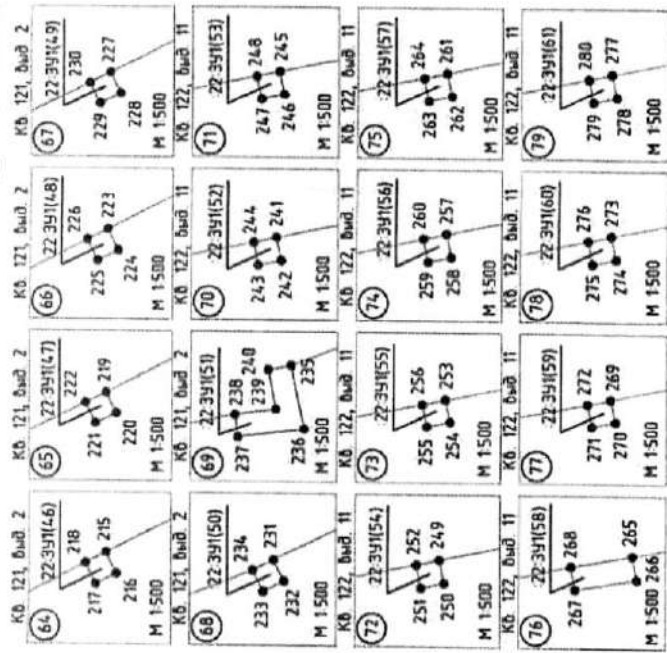
УСЛОВНЫЕ ОБОЗНАЧЕНИЯ:

- граница участка лесного фонда, испрашиваемого в аренду;
- граница смежащегося земельного участка, выделенного в ГЛН;
- номер кадастрового квартала;
- номер смежащегося земельного участка;
- номер испрашиваемого земельного участка;
- условный номер земельного участка, испрашиваемого в аренду;
- характерная точка поворота границы, ее номер

1115.030010  
443  
1115.0000000022.391  
147 ●



ПЛАН ЛЕСНОГО УЧАСТКА  
(по данным инструментальной съемки)



Приложение №1/37 к договору аренды лесного участка №С0990530/75/18-А3 от 24.04.2018 г.

ДАННЫЕ ИНСТРУМЕНТАЛЬНОЙ СЪЕМКИ ГРАНИЦ УЧАСТКА

№ пп	№№ точек	Рубежы линий	Длина линий, м
орендер	264 - 265	С3-1177	4,742
265	265 - 266	03-78*15	2,25
266	266 - 267	С3-9*38	5,91
267	267 - 268	СВ-78*38	2,23
268	268 - 269	08-12*7	2,24
№ пп	№№ точек	Рубежы линий	Длина линий, м
орендер	269 - 270	С3-12*10	4,42
270	270 - 271	С3-11*31	2,26
271	271 - 272	СВ-78*38	2,23
272	272 - 269	08-12*7	2,24
№ пп	№№ точек	Рубежы линий	Длина линий, м
орендер	272 - 273	С3-11*18	4,761
273	273 - 274	03-78*15	2,26
274	274 - 275	С3-11*31	2,26
275	275 - 276	СВ-78*38	2,23
276	276 - 273	08-12*7	2,24
№ пп	№№ точек	Рубежы линий	Длина линий, м
орендер	276 - 277	С3-11*31	4,801
277	277 - 278	03-78*15	2,26
278	278 - 279	С3-11*31	2,26
279	279 - 280	СВ-78*38	2,23
280	280 - 277	08-12*7	2,24

УСЛОВНЫЕ ОБОЗНАЧЕНИЯ

- граница участка лесного фонда, испрашиваемого в аренду;
- граница существующего земельного участка, выделенного в ГЛН;
- номер кадастрового квартала;
- номер существующего земельного участка;
- номер исходного земельного участка;
- условный номер земельного участка, испрашиваемого в аренду;
- характерная точка поворота границы, ее номер

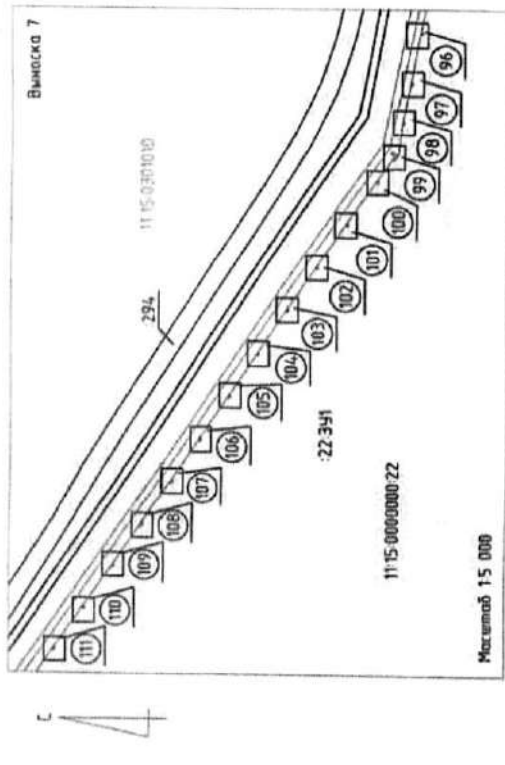
ДАННЫЕ ИНСТРУМЕНТАЛЬНОЙ СЪЕМКИ ГРАНИЦ УЧАСТКА

№ пп	№№ точек	Рубежы линий	Длина линий, м
орендер	248 - 249	С3-11*31	4,711
249	249 - 250	03-78*15	2,26
250	250 - 251	С3-11*31	2,26
251	251 - 252	СВ-78*38	2,23
252	252 - 249	08-12*7	2,24
№ пп	№№ точек	Рубежы линий <td>Длина линий, м</td>	Длина линий, м
орендер	252 - 253	С3-11*10	4,821
253	253 - 254	03-78*15	2,26
254	254 - 255	С3-11*31	2,26
255	255 - 256	СВ-78*38	2,23
256	256 - 253	08-12*7	2,24
№ пп	№№ точек	Рубежы линий <td>Длина линий, м</td>	Длина линий, м
орендер	256 - 257	С3-11*27	4,806
257	257 - 258	03-78*15	2,26
258	258 - 259	С3-11*31	2,26
259	259 - 260	СВ-78*38	2,23
260	260 - 257	08-12*7	2,24
№ пп	№№ точек	Рубежы линий <td>Длина линий, м</td>	Длина линий, м
орендер	260 - 261	С3-11*10	4,767
261	261 - 262	03-78*15	2,26
262	262 - 263	С3-11*31	2,26
263	263 - 264	СВ-78*38	2,23
264	264 - 261	08-12*7	2,24

№ пп	№№ точек	Рубежы линий	Длина линий, м
орендер	230 - 231	С3-26*5	4,763
231	231 - 232	03-63*26	2,26
232	232 - 233	С3-26*20	2,25
233	233 - 234	СВ-63*47	2,24
234	234 - 231	08-26*48	2,24
№ пп	№№ точек	Рубежы линий <td>Длина линий, м</td>	Длина линий, м
орендер	234 - 235	С3-27*39	38,80
235	235 - 236	03-78*37	6,33
236	236 - 237	С3-11*15	6,37
237	237 - 238	08-03*4	2,24
238	238 - 239	08-17*37	3,89
239	239 - 240	СВ-79*2	3,89
240	240 - 235	08-11*37	2,24
№ пп	№№ точек	Рубежы линий <td>Длина линий, м</td>	Длина линий, м
орендер	238 - 241	С3-11*45	33,74
241	241 - 242	03-78*15	2,26
242	242 - 243	С3-11*31	2,26
243	243 - 244	СВ-78*38	2,23
244	244 - 241	08-12*7	2,24
№ пп	№№ точек	Рубежы линий <td>Длина линий, м</td>	Длина линий, м
орендер	244 - 245	С3-11*27	4,813
245	245 - 246	03-78*15	2,26
246	246 - 247	С3-11*31	2,26
247	247 - 249	СВ-78*38	2,23
248	248 - 245	08-12*7	2,24

Масштаб 1:5 000





ПЛАН ЛЕСНОГО УЧАСТКА  
(по данным инструментальной съемки)

Приложение №1/39 к договору аренды лесного участка №С0990530/75/18-А3 от 24.04.2018 г.

ДАННЫЕ ИНСТРУМЕНТАЛЬНОЙ СЪЕМКИ ГРАНИЦ УЧАСТКА

11:15:000000022:391(86) - 0.000497 га				11:15:000000022:391(90) - 0.001063 га			
№ пп	№ПМ	Рубльи	Длина	№ пп	№ПМ	Рубльи	Длина
		линий	линий, м			линий	линий, м
орешник	382 - 383	С3 55 51	4,795	орешник	398 - 399	С3 55 53*	4,829
	383 - 384	С3 33 50*	2,23		399 - 4,00	С3 30 42*	2,13
	384 - 385	С3 56 10*	2,23		4,00 - 4,01	С3 59 16*	4,74
	385 - 388	С3 33 54*	2,24		4,01 - 4,02	С3 30 53*	2,26
	388 - 389	С3 55 49*	2,22		4,02 - 399	С3 58 56*	4,73
11:15:000000022:391(87) - 0.000497 га				11:15:000000022:391(91) - 0.000497 га			
орешник	386 - 387	С3 55 46*	4,743	орешник	4,02 - 4,03	С3 55 58*	4,157
	387 - 388	С3 33 50*	2,23		4,03 - 4,04	С3 33 50*	2,23
	388 - 389	С3 56 10*	2,23		4,04 - 4,05	С3 56 10*	2,23
	389 - 390	С3 33 54*	2,24		4,05 - 4,06	С3 33 54*	2,24
	390 - 391	С3 55 49*	2,22		4,06 - 4,07	С3 55 49*	2,22
11:15:000000022:391(88) - 0.000497 га				11:15:000000022:391(92) - 0.000497 га			
орешник	390 - 391	С3 55 36*	4,830	орешник	4,06 - 4,07	С3 55 18*	4,872
	391 - 392	С3 33 50*	2,23		4,07 - 4,08	С3 33 50*	2,23
	392 - 393	С3 56 10*	2,23		4,08 - 4,09	С3 56 10*	2,23
	393 - 394	С3 33 54*	2,24		4,09 - 4,10	С3 33 54*	2,24
	394 - 391	С3 55 49*	2,22		4,10 - 4,07	С3 55 49*	2,22
11:15:000000022:391(89) - 0.000497 га				11:15:000000022:391(93) - 0.000497 га			
орешник	394 - 395	С3 55 47*	4,752	орешник	4,11 - 4,12	С3 55 7*	4,770
	395 - 396	С3 33 50*	2,23		4,12 - 4,13	С3 56 10*	2,23
	396 - 397	С3 56 10*	2,23		4,13 - 4,14	С3 33 54*	2,24
	397 - 398	С3 33 54*	2,24		4,14 - 4,11	С3 33 54*	2,24
	398 - 395	С3 55 49*	2,22				

УСЛОВНЫЕ ОБОЗНАЧЕНИЯ

- граница участка лесного фонда, испрашиваемого в аренду,
- граница существующего земельного участка, внесенного в ГМН,
- граница земельного участка, ранее предоставленного

по договору аренды от 21.12.15 г № С0990530/14/6/15-А3.

— номер кадастрового квартала.

— номер существующего земельного участка.

— номер искомого земельного участка.

— условный номер земельного участка, испрашиваемого в аренду.

— характеристика точки поворота границы, ее номер

11:15:0301010

294

11:15:000000022

22:391

349

ДАННЫЕ ИНСТРУМЕНТАЛЬНОЙ СЪЕМКИ ГРАНИЦ УЧАСТКА

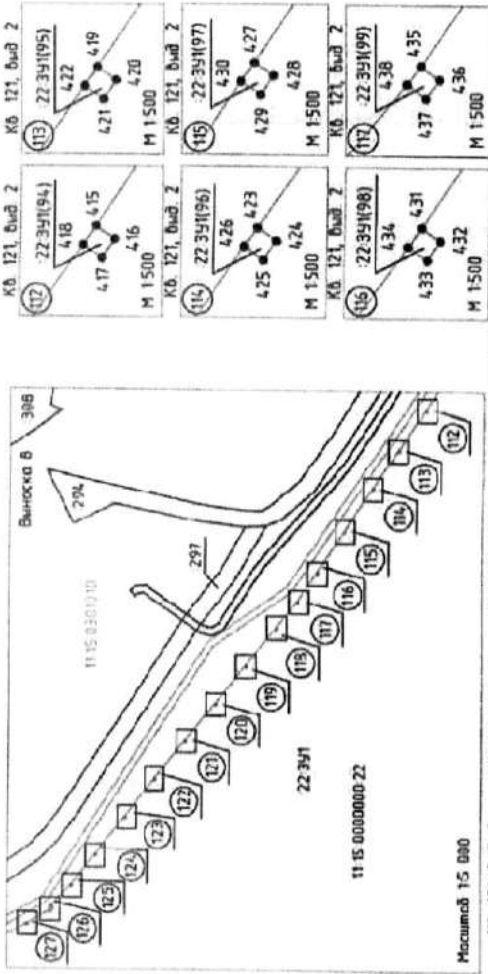
11:15:000000022:391(87) - 0.000497 га				11:15:000000022:391(88) - 0.000497 га			
№ пп	№ПМ	Рубльи	Длина	№ пп	№ПМ	Рубльи	Длина
		линий	линий, м			линий	линий, м
орешник	363 - 367	С3 55 4*	25,37	орешник	370 - 371	С3 55 32*	4,807
	367 - 368	С3 33 50*	2,23		371 - 372	С3 33 50*	2,23
	368 - 369	С3 56 10*	2,23		372 - 373	С3 56 10*	2,23
	369 - 370	С3 33 54*	2,24		373 - 374	С3 33 54*	2,24
	370 - 371	С3 55 49*	2,22		374 - 371	С3 55 49*	2,22
11:15:000000022:391(88) - 0.000497 га				11:15:000000022:391(89) - 0.000497 га			
орешник	367 - 371	С3 55 32*	4,807	орешник	374 - 375	С3 56 3*	4,782
	371 - 372	С3 33 50*	2,23		375 - 376	С3 33 50*	2,23
	372 - 373	С3 56 10*	2,23		376 - 377	С3 56 10*	2,23
	373 - 374	С3 33 54*	2,24		377 - 378	С3 33 54*	2,24
	374 - 371	С3 55 49*	2,22		378 - 375	С3 55 49*	2,22
11:15:000000022:391(89) - 0.000497 га				11:15:000000022:391(90) - 0.000497 га			
орешник	374 - 375	С3 56 3*	4,782	орешник	376 - 379	С3 55 27*	4,752
	375 - 376	С3 33 50*	2,23		379 - 380	С3 33 50*	2,23
	376 - 377	С3 56 10*	2,23		380 - 381	С3 56 10*	2,23
	377 - 378	С3 33 54*	2,24		381 - 382	С3 33 54*	2,24
	378 - 375	С3 55 49*	2,22		382 - 379	С3 55 49*	2,22
11:15:000000022:391(90) - 0.000497 га				11:15:000000022:391(91) - 0.000497 га			
орешник	376 - 379	С3 55 27*	4,752	орешник	379 - 380	С3 33 50*	2,23
	379 - 380	С3 33 50*	2,23		380 - 381	С3 56 10*	2,23
	380 - 381	С3 56 10*	2,23		381 - 382	С3 33 54*	2,24
	381 - 382	С3 33 54*	2,24		382 - 379	С3 55 49*	2,22
	382 - 379	С3 55 49*	2,22				

11:15:000000022:391(88) - 0.000501 га				11:15:000000022:391(89) - 0.000501 га			
№ пп	№ПМ	Рубльи	Длина	№ пп	№ПМ	Рубльи	Длина
		линий	линий, м			линий	линий, м
орешник	348 - 349	С3 77 50*	4,906	орешник	352 - 353	С3 79 39*	4,719
	349 - 350	С3 11 22*	2,23		353 - 354	С3 11 22*	2,23
	350 - 351	С3 78 23*	2,24		354 - 355	С3 78 23*	2,24
	351 - 352	С3 11 19*	2,24		355 - 356	С3 11 19*	2,24
	352 - 349	С3 78 16*	2,24		356 - 353	С3 78 16*	2,24
11:15:000000022:391(89) - 0.000501 га				11:15:000000022:391(90) - 0.000501 га			
орешник	352 - 353	С3 79 39*	4,719	орешник	357 - 358	С3 77 56*	3,682
	353 - 354	С3 11 22*	2,23		358 - 359	С3 11 22*	2,23
	354 - 355	С3 78 23*	2,24		359 - 360	С3 78 23*	2,24
	355 - 356	С3 11 19*	2,24		360 - 361	С3 11 19*	2,24
	356 - 353	С3 78 16*	2,24		361 - 362	С3 78 16*	2,24
11:15:000000022:391(90) - 0.000501 га				11:15:000000022:391(91) - 0.000501 га			
орешник	357 - 358	С3 77 56*	3,682	орешник	360 - 361	С3 83 28*	30,82
	358 - 359	С3 11 22*	2,23		361 - 362	С3 55 17*	6,62
	359 - 360	С3 78 23*	2,24		362 - 363	С3 34 37*	2,24
	360 - 361	С3 11 19*	2,24		363 - 364	С3 85 21*	4,17
	361 - 362	С3 78 16*	2,24		364 - 365	С3 29 31*	4,50
	362 - 361	С3 55 17*	6,62		365 - 366	С3 60 6*	2,23
	363 - 364	С3 34 37*	2,24		366 - 361	С3 29 24*	6,94
	364 - 365	С3 85 21*	4,17				
	365 - 366	С3 29 31*	4,50				
	366 - 361	С3 29 24*	6,94				



Приложение №1/40 к договору аренды лесного участка №С0990530/75/18-А3 от 24.04.2018 г.

ПЛАН ЛЕСНОГО УЧАСТКА  
(по данным инструментальной съемки)



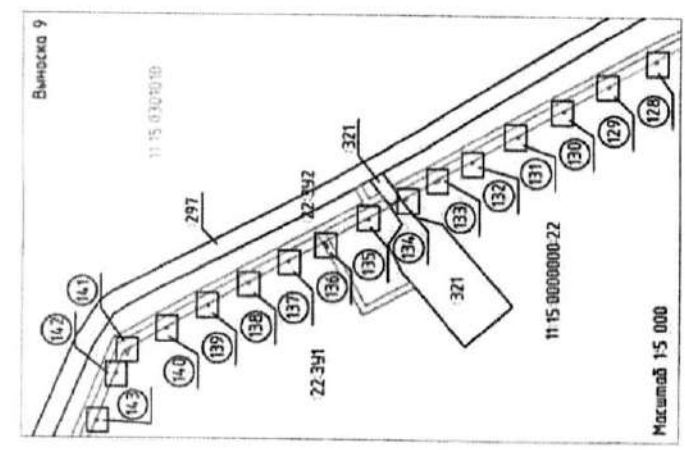
ДАННЫЕ ИНСТРУМЕНТАЛЬНОЙ СЪЕМКИ ГРАНИЦ УЧАСТКА

11 15 0000000 22-39(102) - 0.000496 га			11 15 0000000 22-39(106) - 0.000496 га				
№ пп	№№ точек	Рубежи линий	Длина линий, м	№ пп	№№ точек	Рубежи линий	Длина линий, м
орешник	4.15 - 4.17	С3-50'52"	4.716	орешник	4.52 - 4.53	С3-50'45"	4.791
	4.17 - 4.18	С3-50'21"	2.22		4.53 - 4.54	С3-50'21"	2.22
	4.18 - 4.19	С3-50'39"	2.22		4.54 - 4.55	С3-50'39"	2.22
	4.19 - 4.20	С3-50'23"	2.24		4.55 - 4.56	С3-50'23"	2.24
	4.20 - 4.21	С3-50'18"	2.22		4.56 - 4.57	С3-50'18"	2.22
11 15 0000000 22-39(103) - 0.000496 га			11 15 0000000 22-39(107) - 0.000496 га				
орешник	4.50 - 4.51	С3-50'23"	4.794	орешник	4.56 - 4.57	С3-50'35"	3.769
	4.51 - 4.52	С3-50'21"	2.22		4.57 - 4.58	С3-50'21"	2.22
	4.52 - 4.53	С3-50'39"	2.22		4.58 - 4.59	С3-50'39"	2.22
	4.53 - 4.54	С3-50'23"	2.24		4.59 - 4.70	С3-50'23"	2.24
	4.54 - 4.55	С3-50'18"	2.22		4.70 - 4.67	С3-50'18"	2.22
11 15 0000000 22-39(104) - 0.000496 га			11 15 0000000 22-39(108) - 0.002066 га				
орешник	4.54 - 4.55	С3-50'41"	4.792	орешник	4.70 - 4.71	С3-45'44"	27.66
	4.55 - 4.56	С3-50'21"	2.22		4.71 - 4.72	С3-58'0"	5.06
	4.56 - 4.57	С3-50'39"	2.22		4.72 - 4.73	С3-31'40"	6.53
	4.57 - 4.58	С3-50'23"	2.24		4.73 - 4.74	С3-58'16"	3.23
	4.58 - 4.59	С3-50'18"	2.22		4.74 - 4.75	С3-30'48"	4.30
11 15 0000000 22-39(105) - 0.000496 га			11 15 0000000 22-39(109) - 0.000496 га				
орешник	4.58 - 4.59	С3-50'29"	4.752	орешник	4.75 - 4.76	С3-57'57"	2.90
	4.59 - 4.60	С3-50'21"	2.22		4.76 - 4.71	С3-31'32"	2.22
	4.60 - 4.61	С3-50'39"	2.22				
	4.61 - 4.62	С3-50'23"	2.24				
	4.62 - 4.59	С3-50'18"	2.22				

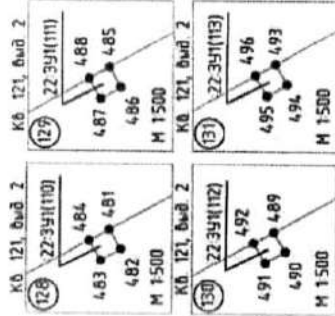
ДАННЫЕ ИНСТРУМЕНТАЛЬНОЙ СЪЕМКИ ГРАНИЦ УЧАСТКА

11 15 0000000 22-39(101) - 0.000496 га			11 15 0000000 22-39(104) - 0.000496 га				
№ пп	№№ точек	Рубежи линий	Длина линий, м	№ пп	№№ точек	Рубежи линий	Длина линий, м
орешник	4.16 - 4.17	С3-55'28"	4.773	орешник	4.30 - 4.31	С3-55'56"	4.759
	4.17 - 4.18	С3-33'50"	2.23		4.31 - 4.32	С3-34'11"	2.22
	4.18 - 4.19	С3-56'07"	2.23		4.32 - 4.33	С3-55'49"	2.22
	4.19 - 4.20	С3-33'54"	2.24		4.33 - 4.34	С3-34'15"	2.24
	4.20 - 4.21	С3-55'49"	2.22		4.34 - 4.31	С3-55'27"	2.22
11 15 0000000 22-39(102) - 0.000496 га			11 15 0000000 22-39(105) - 0.000496 га				
орешник	4.18 - 4.19	С3-55'21"	4.781	орешник	4.34 - 4.35	С3-55'2"	3.274
	4.19 - 4.20	С3-34'11"	2.22		4.35 - 4.36	С3-36'45"	2.22
	4.20 - 4.21	С3-55'49"	2.22		4.36 - 4.37	С3-51'14"	2.22
	4.21 - 4.22	С3-34'15"	2.24		4.37 - 4.38	С3-34'49"	2.24
	4.22 - 4.19	С3-55'27"	2.22		4.38 - 4.35	С3-57'52"	2.22
11 15 0000000 22-39(103) - 0.000496 га			11 15 0000000 22-39(106) - 0.000496 га				
орешник	4.22 - 4.23	С3-55'36"	4.154	орешник	4.38 - 4.39	С3-50'45"	32.65
	4.23 - 4.24	С3-34'11"	2.22		4.39 - 4.40	С3-39'21"	2.22
	4.24 - 4.25	С3-55'49"	2.22		4.40 - 4.41	С3-50'39"	2.22
	4.25 - 4.26	С3-34'15"	2.24		4.41 - 4.39	С3-39'23"	2.24
	4.26 - 4.23	С3-55'27"	2.22		4.42 - 4.39	С3-50'18"	2.22
11 15 0000000 22-39(104) - 0.000496 га			11 15 0000000 22-39(107) - 0.000496 га				
орешник	4.26 - 4.27	С3-56'24"	5.102	орешник	4.42 - 4.43	С3-50'5"	4.788
	4.27 - 4.28	С3-34'11"	2.22		4.43 - 4.44	С3-39'21"	2.22
	4.28 - 4.29	С3-55'49"	2.22		4.44 - 4.45	С3-50'39"	2.22
	4.29 - 4.30	С3-34'15"	2.24		4.45 - 4.46	С3-39'23"	2.24
	4.30 - 4.27	С3-55'27"	2.22		4.45 - 4.43	С3-50'18"	2.22

- УСЛОВНЫЕ ОБОЗНАЧЕНИЯ**
- граница участка лесного фонда, испрашиваемого в аренду;
  - граница существующего земельного участка, объектного в ГКН;
  - граница земельного участка, ранее предоставленного по договору аренды от 21.12.15 г. № С0990530/14/6/15-А3, номер кадастрового координатного плана;
  - номер существующего земельного участка;
  - номер искомого земельного участка;
  - условный номер земельного участка, испрашиваемого в аренду;
  - характеристика точки поворота границы, ее номер.
- 11 15 0301010  
297  
11 15 0000000 22-39(101)  
22-39(101)  
4.15 ●



ПЛАН ЛЕСНОГО УЧАСТКА  
(по данным экспедиционной съемки)



ДАнные ИНСТРУМЕНТАЛЬНОЙ СЪЕМКИ ГРАНИЦ УЧАСТКА

№ пп	№№ точек	Рубежи линий	Длина линий, м
ореншир	520 - 521	СЗ 29° 30'	4,156
521	521 - 522	СЗ 60° 4'	2,20
522	522 - 523	СЗ 30° 2'	2,22
523	523 - 524	СВ 60° 6'	2,23
524	524 - 521	ЮВ 29° 27'	2,22
№ пп	№№ точек	Рубежи линий	Длина линий, м
ореншир	524 - 525	СЗ 75° 24'	4,645
525	525 - 526	СЗ 60° 4'	2,20
526	526 - 527	СЗ 30° 2'	2,22
527	527 - 528	СВ 60° 6'	2,23
528	528 - 525	ЮВ 29° 27'	2,22
№ пп	№№ точек	Рубежи линий	Длина линий, м
ореншир	528 - 529	СЗ 29° 9'	4,343
529	529 - 530	СЗ 60° 4'	2,20
530	530 - 531	СЗ 30° 2'	2,22
531	531 - 532	СВ 60° 6'	2,23
532	532 - 529	ЮВ 29° 27'	2,22
№ пп	№№ точек	Рубежи линий	Длина линий, м
ореншир	532 - 533	СЗ 29° 48'	4,115
533	533 - 534	СЗ 59° 42'	2,20
534	534 - 535	СЗ 30° 36'	3,56
535	535 - 536	СЗ 54° 23'	3,30
536	536 - 537	СЗ 35° 47'	2,21
537	537 - 538	СВ 54° 28'	5,71
538	538 - 533	ЮВ 30° 31'	5,97
№ пп	№№ точек	Рубежи линий	Длина линий, м
ореншир	538 - 539	СЗ 69° 8'	2,131
539	539 - 540	СЗ 20° 59'	2,21
540	540 - 541	СЗ 69° 7'	2,22
541	541 - 542	СВ 21° 6'	2,22
542	542 - 539	ЮВ 68° 47'	2,21
№ пп	№№ точек	Рубежи линий	Длина линий, м
ореншир	542 - 543	СЗ 68° 14'	4,609
543	543 - 544	СЗ 20° 59'	2,21
544	544 - 545	СЗ 69° 7'	2,22
545	545 - 546	СВ 21° 6'	2,22
546	546 - 543	ЮВ 68° 47'	2,21

ДАнные ИНСТРУМЕНТАЛЬНОЙ СЪЕМКИ ГРАНИЦ УЧАСТКА

№ пп	№№ точек	Рубежи линий	Длина линий, м
ореншир	500 - 501	СЗ 27° 39'	34,84
501	501 - 502	СЗ 57° 23'	2,21
502	502 - 503	СЗ 32° 3'	5,62
503	503 - 504	СВ 57° 27'	2,23
504	504 - 501	ЮВ 31° 49'	5,61
№ пп	№№ точек	Рубежи линий	Длина линий, м
ореншир	504 - 505	СЗ 30° 6'	31,65
505	505 - 506	СЗ 60° 4'	2,20
506	506 - 507	СЗ 30° 2'	2,22
507	507 - 508	СВ 60° 6'	2,23
508	508 - 505	ЮВ 29° 27'	2,22
№ пп	№№ точек	Рубежи линий	Длина линий, м
ореншир	508 - 509	СЗ 28° 39'	37,72
509	509 - 510	СЗ 60° 4'	2,20
510	510 - 511	СЗ 30° 2'	2,22
511	511 - 512	СВ 60° 6'	2,23
512	512 - 509	ЮВ 29° 27'	2,22
№ пп	№№ точек	Рубежи линий	Длина линий, м
ореншир	512 - 513	СЗ 29° 39'	46,49
513	513 - 514	СЗ 50° 19'	6,19
514	514 - 515	СЗ 39° 42'	2,22
515	515 - 516	СВ 50° 22'	6,21
516	516 - 511	ЮВ 39° 9'	2,22
№ пп	№№ точек	Рубежи линий	Длина линий, м
ореншир	516 - 517	СЗ 28° 3'	35,60
517	517 - 518	СЗ 60° 4'	2,20
518	518 - 519	СЗ 30° 2'	2,22
519	519 - 520	СВ 60° 6'	2,23
520	520 - 517	ЮВ 29° 27'	2,22

ДАнные ИНСТРУМЕНТАЛЬНОЙ СЪЕМКИ ГРАНИЦ УЧАСТКА

№ пп	№№ точек	Рубежи линий	Длина линий, м
ореншир	480 - 481	СЗ 29° 6'	4,645
481	481 - 482	СЗ 60° 4'	2,20
482	482 - 483	СЗ 30° 2'	2,22
483	483 - 484	СВ 60° 6'	2,23
484	484 - 481	ЮВ 29° 27'	2,22
№ пп	№№ точек	Рубежи линий	Длина линий, м
ореншир	484 - 485	СЗ 28° 52'	4,975
485	485 - 486	СЗ 60° 4'	2,20
486	486 - 487	СЗ 30° 2'	2,22
487	487 - 488	СВ 60° 6'	2,23
488	488 - 485	ЮВ 29° 27'	2,22
№ пп	№№ точек	Рубежи линий	Длина линий, м
ореншир	488 - 489	СЗ 29° 14'	4,772
489	489 - 490	СЗ 60° 4'	2,20
490	490 - 491	СЗ 30° 2'	2,22
491	491 - 492	СВ 60° 6'	2,23
492	492 - 489	ЮВ 29° 27'	2,22
№ пп	№№ точек	Рубежи линий	Длина линий, м
ореншир	492 - 493	СЗ 29° 14'	4,785
493	493 - 494	СЗ 60° 4'	2,20
494	494 - 495	СЗ 30° 2'	2,22
495	495 - 496	СВ 60° 6'	2,23
496	496 - 493	ЮВ 29° 27'	2,22
№ пп	№№ точек	Рубежи линий	Длина линий, м
ореншир	496 - 497	СЗ 29° 36'	4,779
497	497 - 498	СЗ 60° 4'	2,20
498	498 - 499	СЗ 30° 2'	2,22
499	499 - 500	СВ 60° 6'	2,23
500	500 - 497	ЮВ 29° 27'	2,22

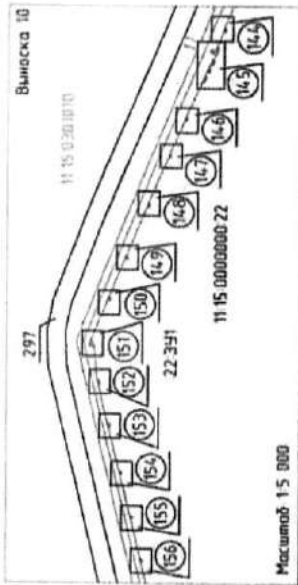
УСЛОВНЫЕ ОБОЗНАЧЕНИЯ

- граница участка лесного фонда, испрашиваемого в аренду;
- граница участка лесного фонда, расположенного в границах участка, ранее предоставленного в аренду;
- граница существующего земельного участка, расположенного в границах участка, ранее предоставленного по договору аренды от 21.12.15 г. № С0990530/14.6/15-А3, номер кадастрового еврориса;
- номер существующего земельного участка;
- номер исходного земельного участка;
- условный номер земельного участка, испрашиваемого в аренду;
- условный номер земельного участка, расположенного в границах участка, ранее предоставленного в аренду;
- характерная точка паводоча границ, ее номер.

Приложение №1/41 к договору аренды лесного участка №С0990530/75/18-А3 от 24.04.2018 г.

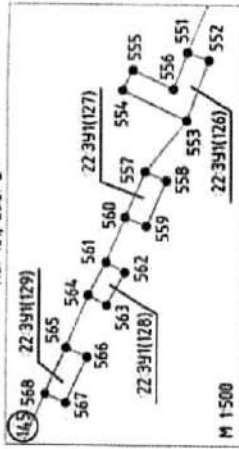
ПЛАН ЛЕСНОГО УЧАСТКА

(по данным инструментальной съемки)



Приложение №1/42 к договору аренды лесного участка №С0990530/75/18-А3 от 24.04.2018 г.

Кб. 121, Выб. 2



ДАННЫЕ ИНСТРУМЕНТАЛЬНОЙ СЪЕМКИ ГРАНИЦ УЧАСТКА

№ пп	№№ точек	Рубежи линий	Длина линий, м
1115.0000000022.391(125)	орешник	586 - 589	С 3 67 44
	589 - 590	Ю 3 0 58	4,325
	590 - 591	С 3 75 43	2,19
	591 - 592	Ю 3 26 20	2,88
	592 - 593	С 63 4 0	3,29
	593 - 594	Ю 2 76 52	2,21
1115.0000000022.391(130)	орешник	571 - 572	С 63 4 0
	572 - 573	Ю 2 76 52	5,07
	573 - 574	С 3 75 43	3,00
	574 - 575	Ю 3 75 26	1,03
	575 - 576	С 3 75 26	1,03
	576 - 577	Ю 3 75 26	0,58
1115.0000000022.391(131)	орешник	593 - 597	С 3 75 44
	597 - 598	Ю 3 83 4	32,23
	598 - 599	С 3 75 43	2,19
	599 - 600	Ю 3 74 57	2,20
	600 - 601	С 3 74 57	2,20
	601 - 602	С 3 74 57	2,20
1115.0000000022.391(132)	орешник	584 - 587	С 3 74 57
	587 - 588	Ю 3 75 16	2,20
	588 - 589	С 3 74 57	2,20
	589 - 590	Ю 3 75 16	2,20
	590 - 591	С 3 74 57	2,20
	591 - 592	Ю 3 75 16	2,20
1115.0000000022.391(133)	орешник	584 - 587	С 3 74 57
	587 - 588	Ю 3 75 16	2,20
	588 - 589	С 3 74 57	2,20
	589 - 590	Ю 3 75 16	2,20
	590 - 591	С 3 74 57	2,20
	591 - 592	Ю 3 75 16	2,20
1115.0000000022.391(134)	орешник	588 - 592	С 3 74 57
	592 - 593	Ю 3 75 16	2,20
	593 - 594	С 3 74 57	2,20
	594 - 595	Ю 3 75 16	2,20
	595 - 596	С 3 74 57	2,20
	596 - 597	Ю 3 75 16	2,20
1115.0000000022.391(135)	орешник	594 - 597	С 3 74 57
	597 - 598	Ю 3 75 16	2,20
	598 - 599	С 3 74 57	2,20
	599 - 600	Ю 3 75 16	2,20
	600 - 601	С 3 74 57	2,20
	601 - 602	Ю 3 75 16	2,20
1115.0000000022.391(136)	орешник	594 - 597	С 3 74 57
	597 - 598	Ю 3 75 16	2,20
	598 - 599	С 3 74 57	2,20
	599 - 600	Ю 3 75 16	2,20
	600 - 601	С 3 74 57	2,20
	601 - 602	Ю 3 75 16	2,20
1115.0000000022.391(137)	орешник	604 - 607	С 3 74 57
	607 - 608	Ю 3 75 16	2,20
	608 - 609	С 3 74 57	2,20
	609 - 610	Ю 3 75 16	2,20
	610 - 611	С 3 74 57	2,20
	611 - 612	Ю 3 75 16	2,20
1115.0000000022.391(138)	орешник	604 - 607	С 3 74 57
	607 - 608	Ю 3 75 16	2,20
	608 - 609	С 3 74 57	2,20
	609 - 610	Ю 3 75 16	2,20
	610 - 611	С 3 74 57	2,20
	611 - 612	Ю 3 75 16	2,20
1115.0000000022.391(139)	орешник	604 - 607	С 3 74 57
	607 - 608	Ю 3 75 16	2,20
	608 - 609	С 3 74 57	2,20
	609 - 610	Ю 3 75 16	2,20
	610 - 611	С 3 74 57	2,20
	611 - 612	Ю 3 75 16	2,20
1115.0000000022.391(140)	орешник	604 - 607	С 3 74 57
	607 - 608	Ю 3 75 16	2,20
	608 - 609	С 3 74 57	2,20
	609 - 610	Ю 3 75 16	2,20
	610 - 611	С 3 74 57	2,20
	611 - 612	Ю 3 75 16	2,20

ДАННЫЕ ИНСТРУМЕНТАЛЬНОЙ СЪЕМКИ ГРАНИЦ УЧАСТКА

№ пп	№№ точек	Рубежи линий	Длина линий, м
1115.0000000022.391(129)	орешник	544 - 547	С 3 68 54
	547 - 548	Ю 3 20 59	4,161
	548 - 549	С 3 69 7	2,21
	549 - 550	Ю 3 21 8	2,22
	550 - 551	С 3 68 54	2,21
	551 - 552	Ю 3 22 29	2,20
1115.0000000022.391(131)	орешник	572 - 573	С 3 65 44
	573 - 574	Ю 3 22 29	36,93
	574 - 575	С 3 67 37	2,20
	575 - 576	Ю 3 22 29	2,21
	576 - 577	С 3 67 37	2,21
	577 - 578	Ю 3 22 29	2,20
1115.0000000022.391(132)	орешник	572 - 573	С 3 65 44
	573 - 574	Ю 3 22 29	36,93
	574 - 575	С 3 67 37	2,20
	575 - 576	Ю 3 22 29	2,21
	576 - 577	С 3 67 37	2,21
	577 - 578	Ю 3 22 29	2,20
1115.0000000022.391(133)	орешник	572 - 573	С 3 65 44
	573 - 574	Ю 3 22 29	36,93
	574 - 575	С 3 67 37	2,20
	575 - 576	Ю 3 22 29	2,21
	576 - 577	С 3 67 37	2,21
	577 - 578	Ю 3 22 29	2,20
1115.0000000022.391(134)	орешник	572 - 573	С 3 65 44
	573 - 574	Ю 3 22 29	36,93
	574 - 575	С 3 67 37	2,20
	575 - 576	Ю 3 22 29	2,21
	576 - 577	С 3 67 37	2,21
	577 - 578	Ю 3 22 29	2,20
1115.0000000022.391(135)	орешник	572 - 573	С 3 65 44
	573 - 574	Ю 3 22 29	36,93
	574 - 575	С 3 67 37	2,20
	575 - 576	Ю 3 22 29	2,21
	576 - 577	С 3 67 37	2,21
	577 - 578	Ю 3 22 29	2,20
1115.0000000022.391(136)	орешник	572 - 573	С 3 65 44
	573 - 574	Ю 3 22 29	36,93
	574 - 575	С 3 67 37	2,20
	575 - 576	Ю 3 22 29	2,21
	576 - 577	С 3 67 37	2,21
	577 - 578	Ю 3 22 29	2,20
1115.0000000022.391(137)	орешник	572 - 573	С 3 65 44
	573 - 574	Ю 3 22 29	36,93
	574 - 575	С 3 67 37	2,20
	575 - 576	Ю 3 22 29	2,21
	576 - 577	С 3 67 37	2,21
	577 - 578	Ю 3 22 29	2,20
1115.0000000022.391(138)	орешник	572 - 573	С 3 65 44
	573 - 574	Ю 3 22 29	36,93
	574 - 575	С 3 67 37	2,20
	575 - 576	Ю 3 22 29	2,21
	576 - 577	С 3 67 37	2,21
	577 - 578	Ю 3 22 29	2,20
1115.0000000022.391(139)	орешник	572 - 573	С 3 65 44
	573 - 574	Ю 3 22 29	36,93
	574 - 575	С 3 67 37	2,20
	575 - 576	Ю 3 22 29	2,21
	576 - 577	С 3 67 37	2,21
	577 - 578	Ю 3 22 29	2,20
1115.0000000022.391(140)	орешник	572 - 573	С 3 65 44
	573 - 574	Ю 3 22 29	36,93
	574 - 575	С 3 67 37	2,20
	575 - 576	Ю 3 22 29	2,21
	576 - 577	С 3 67 37	2,21
	577 - 578	Ю 3 22 29	2,20

УСЛОВНЫЕ ОБОЗНАЧЕНИЯ

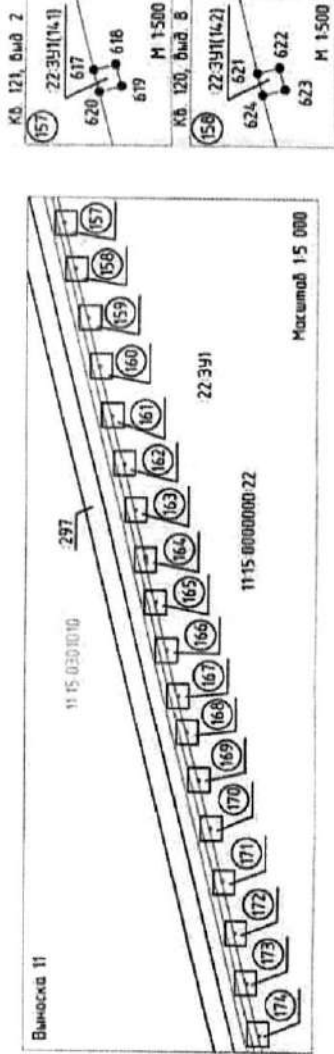
- граница участка лесного фонда, испрашиваемого в аренду;
- граница существующего земельного участка, выделенного в ГМН;
- граница земельного участка, ранее предоставленного по договору аренды от 21.12.15 г. № С0990530/14.8/15-А3;
- номер кадастрового квартала;
- номер существующего земельного участка;
- номер искомого земельного участка, испрашиваемого в аренду;
- условный номер земельного участка, испрашиваемого в аренду;
- характерная точка поворота границы, ее номер

1115.030.0100  
297  
1115.0000000022.391(129) - 0,000721 га  
22.391(129)  
54.7

ПЛАН ЛЕСНОГО УЧАСТКА

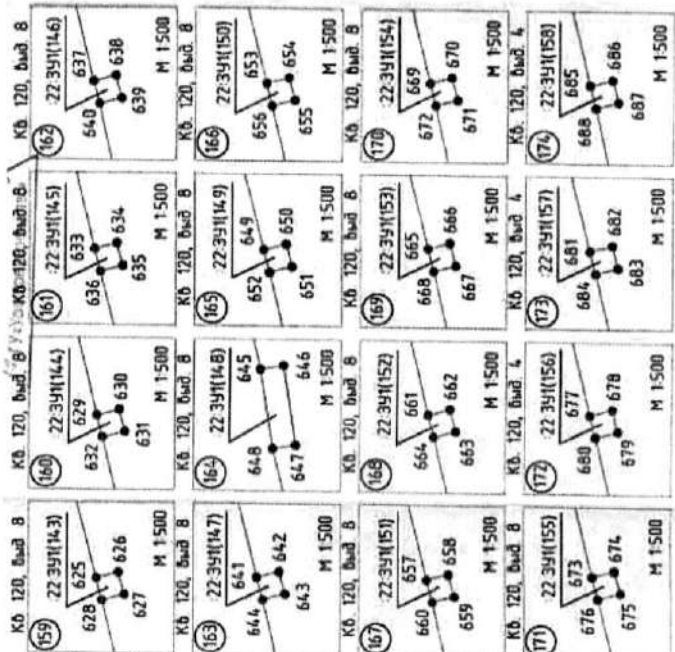
(по данным инструментальной съемки)

Приложение №1/43 к договору аренды лесного участка №С090530/75/18-А3 от 24.04.2018 г.



ДАННЫЕ ИНСТРУМЕНТАЛЬНОЙ СЪЕМКИ ГРАНИЦ УЧАСТКА

№ пп	№№ точек	Рубежи линий	Длина линий, м	№ пп	№№ точек	Рубежи линий	Длина линий, м	№ пп	№№ точек	Рубежи линий	Длина линий, м
157	617 - 618	03°16'33"	4,30	160	629 - 630	03°16'33"	2,19	163	643 - 644	03°16'33"	2,19
158	618 - 619	03°16'33"	2,19	161	630 - 631	03°16'33"	2,19	164	644 - 645	03°16'33"	2,19
159	619 - 620	03°16'33"	2,19	162	631 - 632	03°16'33"	2,19	165	645 - 646	03°16'33"	2,19
160	620 - 621	03°16'33"	2,19	163	632 - 633	03°16'33"	2,19	166	646 - 647	03°16'33"	2,19
161	621 - 622	03°16'33"	2,19	164	633 - 634	03°16'33"	2,19	167	647 - 648	03°16'33"	2,19
162	622 - 623	03°16'33"	2,19	165	634 - 635	03°16'33"	2,19	168	648 - 649	03°16'33"	2,19
163	623 - 624	03°16'33"	2,19	166	635 - 636	03°16'33"	2,19	169	649 - 650	03°16'33"	2,19
164	624 - 625	03°16'33"	2,19	167	636 - 637	03°16'33"	2,19	170	650 - 651	03°16'33"	2,19
165	625 - 626	03°16'33"	2,19	168	637 - 638	03°16'33"	2,19	171	651 - 652	03°16'33"	2,19
166	626 - 627	03°16'33"	2,19	169	638 - 639	03°16'33"	2,19	172	652 - 653	03°16'33"	2,19
167	627 - 628	03°16'33"	2,19	170	639 - 640	03°16'33"	2,19	173	653 - 654	03°16'33"	2,19
168	628 - 629	03°16'33"	2,19	171	640 - 641	03°16'33"	2,19	174	654 - 655	03°16'33"	2,19
169	629 - 630	03°16'33"	2,19	172	641 - 642	03°16'33"	2,19				
170	630 - 631	03°16'33"	2,19	173	642 - 643	03°16'33"	2,19				
171	631 - 632	03°16'33"	2,19	174	643 - 644	03°16'33"	2,19				
172	632 - 633	03°16'33"	2,19								
173	633 - 634	03°16'33"	2,19								
174	634 - 635	03°16'33"	2,19								
175	635 - 636	03°16'33"	2,19								
176	636 - 637	03°16'33"	2,19								
177	637 - 638	03°16'33"	2,19								
178	638 - 639	03°16'33"	2,19								
179	639 - 640	03°16'33"	2,19								
180	640 - 641	03°16'33"	2,19								

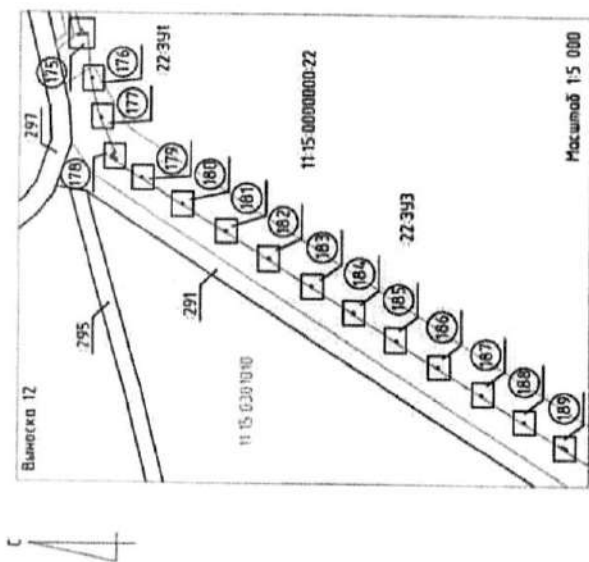


УСЛОВНЫЕ ОБОЗНАЧЕНИЯ

- граница участка лесного фонда, истражилимого в аренду;
- граница существующего земельного участка, выделенного в ГЛНТ;
- граница земельного участка, ранее предоставленного

по договору аренды от 21.12.15 г № С090530/14.8/15-А3,

- номер кадастрового квартала;
- номер существующего земельного участка;
- номер исходного земельного участка;
- условный номер земельного участка, истражилимого в аренду;
- характерная точка перелома границ, ее номер.



ПЛАН ЛЕСНОГО УЧАСТКА  
(по данным инструментальной съёмки)

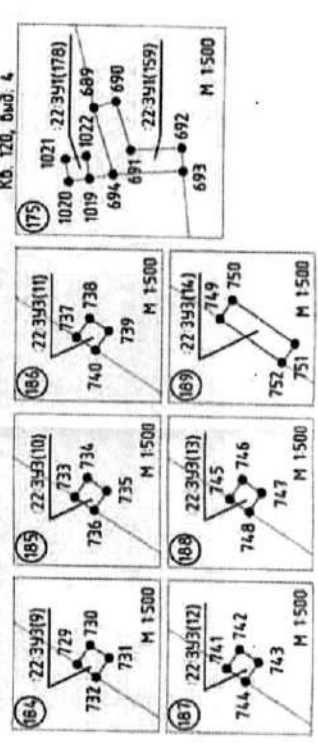
ДААННЫЕ ИНСТРУМЕНТАЛЬНОЙ СЪЕМКИ ГРАНИЦ УЧАСТКА

11 15 0000000 22 391(159) - 0,002563 га			
№ пп	№№ точек	Рубежи линий	Длина линий, м
орIENTATION	588 - 699	03-76-4,0	28,88
699	689 - 690	08-17-7,7	2,21
690	690 - 691	03-72-23	4,89
691	691 - 692	08-3-16	4,91
692	692 - 693	03-86-21	2,19
693	693 - 694	03-3-25	6,70
694	694 - 689	08-72-56	5,61
11 15 0000000 22 391(178) - 0,000429 га			
№ пп	№№ точек	Рубежи линий	Длина линий, м
орIENTATION	694 - 709	03-11-19	2,79
709	709 - 720	03-8-37	2,00
720	720 - 721	08-81-7	2,14
721	721 - 722	08-8-54	2,00
722	722 - 719	03-81-9	2,15
11 15 0000000 22 391(1)			
№ пп	№№ точек	Рубежи линий	Длина линий, м
орIENTATION	693 - 695	03-84-57	4,18
695	695 - 696	08-1-33	2,19
696	696 - 697	03-74-57	2,20
697	697 - 698	03-14-44	2,20
698	698 - 695	08-75-16	2,20
11 15 0000000 22 391(2)			
№ пп	№№ точек	Рубежи линий	Длина линий, м
орIENTATION	698 - 699	03-75-32	36,30
699	699 - 700	08-14-33	2,19
700	700 - 701	03-74-57	2,20
701	701 - 702	03-14-44	2,20
702	702 - 699	08-75-16	2,20
11 15 0000000 22 391(3)			
№ пп	№№ точек	Рубежи линий	Длина линий, м
орIENTATION	702 - 703	03-66-3	34,05
703	703 - 704	03-34-17	2,19
704	704 - 705	03-55-11	5,36
705	705 - 706	03-29-2	4,57
706	706 - 707	03-60-39	2,20
707	707 - 708	08-29-19	7,01
708	708 - 709	08-55-1	7,76
11 15 0000000 22 391(4)			
№ пп	№№ точек	Рубежи линий	Длина линий, м
орIENTATION	709 - 709	03-33-19	28,06
709	709 - 710	08-56-4,5	2,19
710	710 - 711	03-32-54	2,19
711	711 - 712	03-56-53	2,20
712	712 - 709	08-33-7	2,20
11 15 0000000 22 391(5)			
№ пп	№№ точек	Рубежи линий	Длина линий, м
орIENTATION	712 - 713	03-32-22	4,63
713	713 - 714	08-56-4,5	2,19
714	714 - 715	03-32-54	2,19
715	715 - 716	03-56-53	2,20
716	716 - 713	08-33-7	2,20
11 15 0000000 22 391(6)			
№ пп	№№ точек	Рубежи линий	Длина линий, м
орIENTATION	716 - 717	03-32-13	4,67
717	717 - 718	08-56-4,5	2,19
718	718 - 719	03-32-54	2,19
719	719 - 720	03-56-53	2,20
720	720 - 717	08-33-7	2,20

Приложение №1/44 к договору аренды лесного участка №С0990530/75/18-А3 от 24.04.2018 г.

ДААННЫЕ ИНСТРУМЕНТАЛЬНОЙ СЪЕМКИ ГРАНИЦ УЧАСТКА

11 15 0000000 22 391(7)			
№ пп	№№ точек	Рубежи линий	Длина линий, м
орIENTATION	720 - 721	03-32-34	4,60
721	721 - 722	08-56-4,5	2,19
722	722 - 723	03-32-54	2,19
723	723 - 724	03-56-53	2,20
724	724 - 721	08-33-7	2,20
11 15 0000000 22 391(8)			
№ пп	№№ точек	Рубежи линий	Длина линий, м
орIENTATION	724 - 725	03-32-3	4,64
725	725 - 726	08-56-4,5	2,19
726	726 - 727	03-32-54	2,19
727	727 - 728	03-56-53	2,20
728	728 - 725	08-33-7	2,20
11 15 0000000 22 391(9)			
№ пп	№№ точек	Рубежи линий	Длина линий, м
орIENTATION	728 - 729	03-32-35	4,57
729	729 - 730	08-56-4,5	2,19
730	730 - 731	03-32-54	2,19
731	731 - 732	03-56-53	2,20
732	732 - 729	08-33-7	2,20
11 15 0000000 22 391(10)			
№ пп	№№ точек	Рубежи линий	Длина линий, м
орIENTATION	732 - 733	03-32-22	4,75
733	733 - 734	08-56-4,5	2,19
734	734 - 735	03-32-54	2,19
735	735 - 736	03-56-53	2,20
736	736 - 733	08-33-7	2,20
11 15 0000000 22 391(11)			
№ пп	№№ точек	Рубежи линий	Длина линий, м
орIENTATION	736 - 737	03-32-36	4,62
737	737 - 738	08-56-4,5	2,19
738	738 - 739	03-32-54	2,19
739	739 - 740	03-56-53	2,20
740	740 - 737	08-33-7	2,20
11 15 0000000 22 391(12)			
№ пп	№№ точек	Рубежи линий	Длина линий, м
орIENTATION	740 - 741	03-32-41	4,74
741	741 - 742	08-56-4,5	2,19
742	742 - 743	03-32-54	2,19
743	743 - 744	03-56-53	2,20
744	744 - 741	08-33-7	2,20
11 15 0000000 22 391(13)			
№ пп	№№ точек	Рубежи линий	Длина линий, м
орIENTATION	744 - 745	03-32-38	4,62
745	745 - 746	08-56-4,5	2,19
746	746 - 747	03-32-54	2,19
747	747 - 748	03-56-53	2,20
748	748 - 745	08-33-7	2,20
11 15 0000000 22 391(14)			
№ пп	№№ точек	Рубежи линий	Длина линий, м
орIENTATION	748 - 749	03-32-45	4,13
749	749 - 750	08-56-4,5	2,19
750	750 - 751	03-32-54	2,19
751	751 - 752	03-56-53	2,20
752	752 - 749	08-34-17	7,30



Кв. 120, выд. 4

УСЛОВНЫЕ ОБОЗНАЧЕНИЯ:

- граница участка лесного фонда, изгромабленного в аренду;
- граница участка лесного фонда, расположенного в границах участка, ранее предоставленного в аренду;
- граница существующего земельного участка, выделенного в ГКП;
- граница земельного участка, ранее предоставленного по договору аренды от 21.12.15 г. № С0990530/14.8/15-А3;
- граница земельного участка, ранее предоставленного по договору аренды от 25.05.16 г. № С0990530/16/16-А3;
- граница земельного участка, ранее предоставленного по договору аренды от 28.10.08 г. № С0990530/14.3/08-А3;
- номер кадастрового квартала;
- номер существующего земельного участка;
- номер изъятых земельных участков, испрашиваемого в аренду;
- условный номер земельного участка, расположенного в границах участка, ранее предоставленного в аренду;
- условный номер земельного участка, расположенного в границах участка, ранее предоставленного в аренду;
- характерная точка лоборама границы, ее номер

11 15 0301010

303

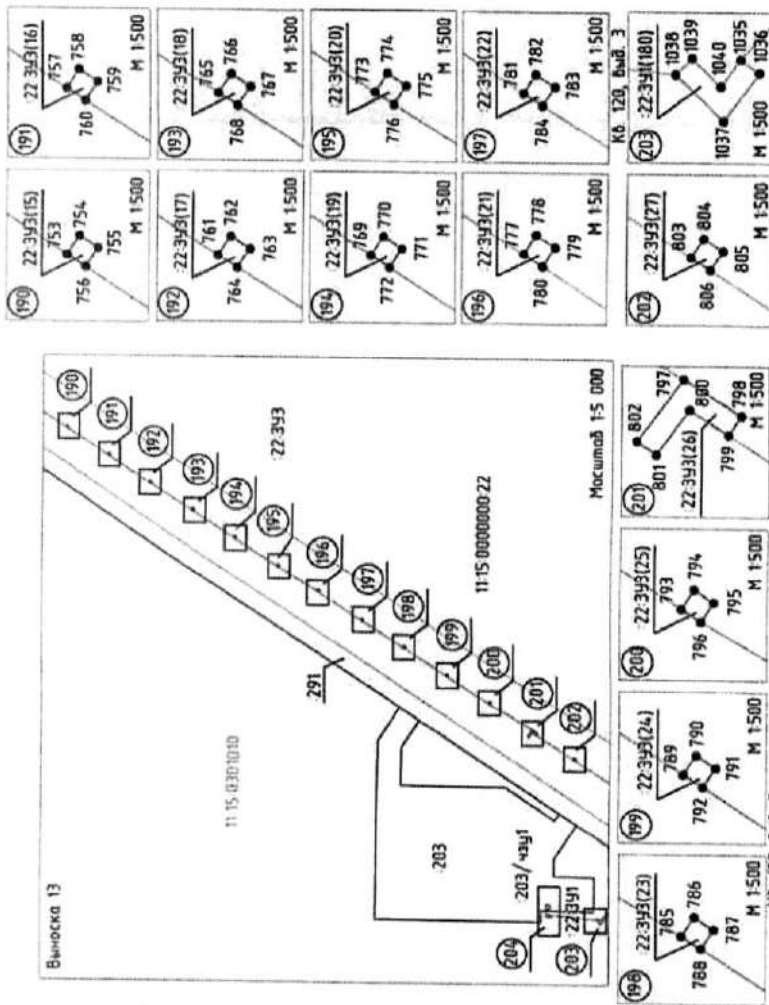
22-391

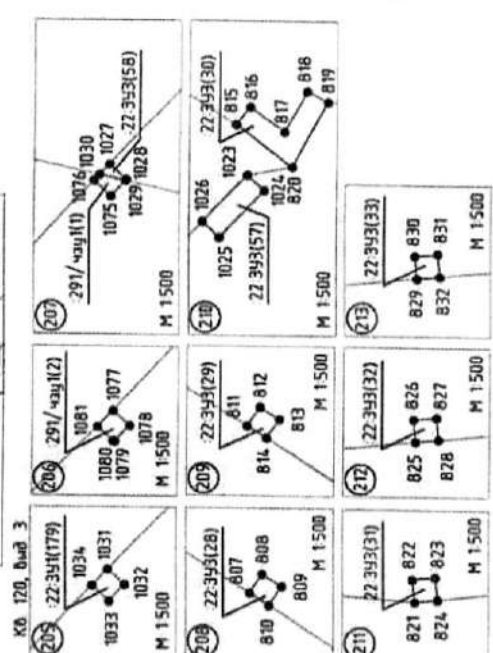
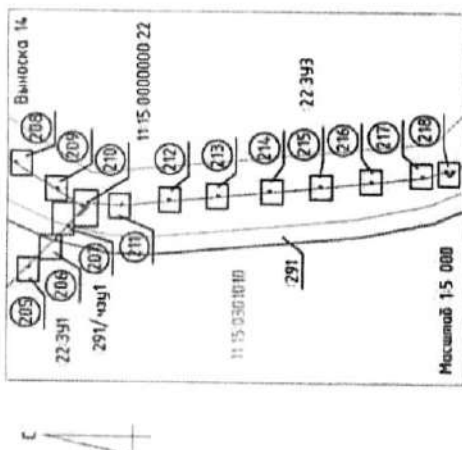
22-393

695

Приложение №1/45 к договору аренды лесного участка №С0990530/75/18-А3 от 24.04.2018 г.

ПЛАН ЛЕСНОГО УЧАСТКА  
(по данным инструментальной съемки)





- УСЛОВНЫЕ ОБОЗНАЧЕНИЯ**
- граница участка лесного фонда, испрашиваемого в аренду;
  - граница участка лесного фонда, расположенного в границах участка, ранее предоставленного в аренду;
  - граница земельного участка, ранее предоставленного по договору аренды от 25.05.16 г. № С0990530/16-А3;
  - граница земельного участка, ранее предоставленного по договору аренды от 28.10.08 г. № С0990530/14.3/08-А3;
  - номер кадастрового квартала;
  - 291 - номер существующего земельного участка;
  - 11:15:0000000 22-393(28) - номер искомого земельного участка;
  - 22-391 - условный номер земельного участка, расположенного в границах участка, ранее предоставленного в аренду;
  - 22-393 - условный номер земельного участка, расположенного в границах участка, ранее предоставленного в аренду;
  - 291/чзп1 - условный номер земельного участка, расположенного в границах участка, ранее предоставленного в аренду;
  - 807 - характеристика точки поворота границы, ее номер

ПЛАН ЛЕСНОГО УЧАСТКА  
(по данным инструментальной съемки)

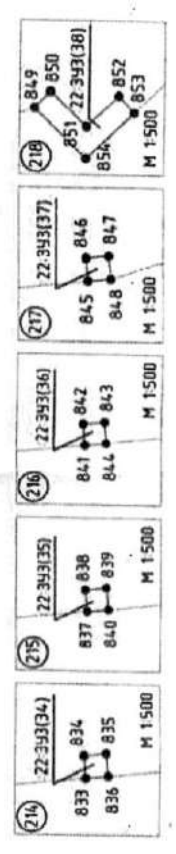
ДАнные ИНСТРУМЕНТАЛЬНОЙ СЪЕМКИ ГРАНИЦ УЧАСТКА

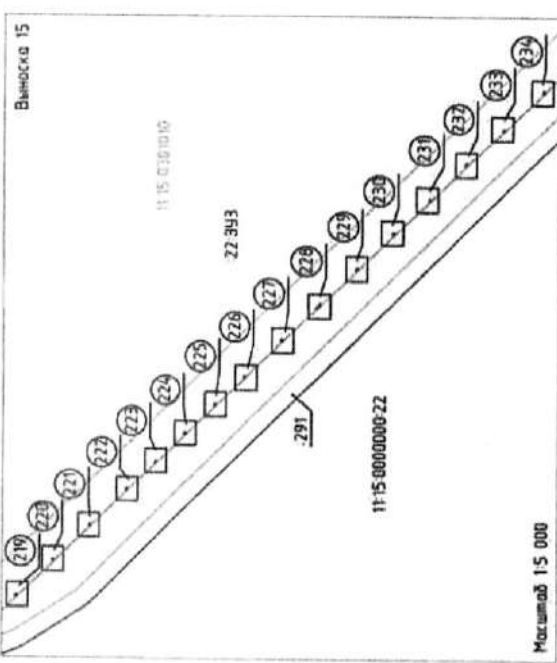
11:15:0000000 22-393(28)			
№ пп	№№ точек	Рубежы линий	Длина линий, м
орендер	806 - 807	СЗ 33° 1'	4,673
807	807 - 808	ЮВ 50° 45'	2,19
808	808 - 809	СЗ 32° 34'	2,19
809	809 - 810	СЗ 56° 53'	2,20
810	810 - 807	СВ 33° 7'	2,20
11:15:0000000 22-393(29)			
орендер	810 - 811	СЗ 32° 34'	4,554
811	811 - 812	ЮВ 58° 45'	2,19
812	812 - 813	СЗ 32° 34'	2,19
813	813 - 814	СЗ 56° 53'	2,20
814	814 - 811	СВ 33° 7'	2,20
11:15:0000000 22-393(30)			
орендер	814 - 815	СЗ 33° 4'	26,25
815	815 - 816	ЮВ 52° 46'	2,20
816	816 - 817	СЗ 37° 9'	4,09
817	817 - 818	ЮВ 62° 8'	4,54
818	818 - 819	СЗ 27° 51'	2,21
819	819 - 820	СЗ 62° 6'	7,14
820	820 - 815	СВ 37° 07'	6,69
11:15:0000000 22-393(31)			
орендер	824 - 825	СЗ 42° 6'	30,80
825	825 - 826	СВ 84° 31'	2,20
826	826 - 827	ЮВ 5° 29'	2,20
827	827 - 828	СЗ 84° 31'	2,20
828	828 - 825	СЗ 5° 29'	2,20
11:15:0000000 22-393(32)			
орендер	824 - 825	СЗ 42° 6'	45,08
825	825 - 826	СВ 84° 31'	2,20
826	826 - 827	ЮВ 5° 29'	2,20
827	827 - 828	СЗ 84° 31'	2,20
828	828 - 825	СЗ 5° 29'	2,20
11:15:0000000 22-393(33)			
орендер	828 - 829	ЮВ 5° 29'	45,33
829	829 - 830	СВ 84° 31'	2,20
830	830 - 831	ЮВ 5° 29'	2,20
831	831 - 832	СЗ 84° 31'	2,20
832	832 - 829	СЗ 5° 29'	2,20
11:15:0000000 22-393(34)			
орендер	832 - 833	ЮВ 5° 29'	47,60
833	833 - 834	СВ 84° 31'	2,20
834	834 - 835	ЮВ 5° 29'	2,20
835	835 - 836	СЗ 84° 31'	2,20
836	836 - 833	СЗ 5° 29'	2,20
11:15:0000000 22-393(35)			
орендер	836 - 837	ЮВ 5° 29'	46,29
837	837 - 838	СВ 84° 31'	2,20
838	838 - 839	ЮВ 5° 29'	2,20
839	839 - 840	СЗ 84° 31'	2,20
840	840 - 837	СЗ 5° 29'	2,20

Приложение №1/46 к договору аренды лесного участка №С0990530/75/18-А3 от 24.04.2018 г.

ДАнные ИНСТРУМЕНТАЛЬНОЙ СЪЕМКИ ГРАНИЦ УЧАСТКА

11:15:0000000 22-393(35)			
№ пп	№№ точек	Рубежы линий	Длина линий, м
орендер	840 - 841	ЮВ 5° 53'	4,684
841	841 - 842	СВ 84° 31'	2,20
842	842 - 843	ЮВ 5° 29'	2,20
843	843 - 844	СЗ 84° 31'	2,20
844	844 - 841	СЗ 5° 29'	2,20
11:15:0000000 22-393(36)			
орендер	844 - 845	ЮВ 6° 19'	4,695
845	845 - 846	СВ 84° 31'	2,20
846	846 - 847	ЮВ 5° 29'	2,20
847	847 - 848	СЗ 84° 31'	2,20
848	848 - 845	СЗ 5° 29'	2,20
11:15:0000000 22-393(37)			
орендер	848 - 849	СВ 18° 7'	2,19
849	849 - 850	ЮВ 46° 18'	2,19
850	850 - 851	СЗ 43° 44'	4,80
851	851 - 852	ЮВ 13° 17'	4,76
852	852 - 853	ЮВ 46° 39'	2,20
853	853 - 854	СЗ 43° 17'	6,89
854	854 - 849	СВ 43° 49'	6,89
11:15:0000000 22-393(38)			
орендер	848 - 849	СВ 18° 7'	2,19
849	849 - 850	ЮВ 46° 18'	2,19
850	850 - 851	СЗ 43° 44'	4,80
851	851 - 852	ЮВ 13° 17'	4,76
852	852 - 853	ЮВ 46° 39'	2,20
853	853 - 854	СЗ 43° 17'	6,89
854	854 - 849	СВ 43° 49'	6,89
11:15:0000000 22-393(39)			
орендер	820 - 823	СЗ 10° 58'	4,31
823	823 - 824	ЮВ 42° 48'	2,21
824	824 - 822	СЗ 47° 22'	6,17
825	825 - 822	СВ 42° 48'	2,21
826	826 - 822	ЮВ 47° 22'	6,17





ПЛАН ЛЕСНОГО УЧАСТКА  
(по данным инструментальной съемки)

Приложение №1/47 к договору аренды лесного участка №С0990530/75/18-А3 от 24.04.2018 г.

ДААННЫЕ ИНСТРУМЕНТАЛЬНОЙ СЪЕМКИ ГРАНИЦ УЧАСТКА

11:15:0000000:22:393(47)				11:15:0000000:22:393(51)			
№ пл	№№ точек	Рубежы линий	Длина линий, м	№ пл	№№ точек	Рубежы линий	Длина линий, м
219	855 - 857	858	1500	902	903 - 904	905	4,573
220	856 - 858	859 - 860 - 861 - 862	1500	903	904 - 905	906	2,19
221	863 - 865	864 - 866	1500	904	905 - 906	907	2,19
222	867 - 869	870	1500	905	906 - 907	908	2,20
223	871 - 873	872 - 874	1500	906	907 - 908	909	2,19
224	875 - 877	876 - 878	1500	907	908 - 909	910	2,19
225	879 - 881	882	1500	908	909 - 910	911	2,20
226	883 - 885	884 - 886	1500	909	910 - 911	912	2,19
227	887 - 889	890	1500	910	911 - 912	913	2,19
228	891 - 893	892 - 894	1500	911	912 - 913	914	2,19
229	895 - 897	896 - 898	1500	912	913 - 914	915	2,19
230	899 - 901	902	1500	913	914 - 915	916	2,19
231	903 - 905	904 - 906	1500	914	915 - 916	917	2,19
232	907 - 909	910	1500	915	916 - 917	918	2,19
233	911 - 913	914	1500	916	917 - 918	919	2,19
234	915 - 917	918 - 919	1500	917	918 - 919	920	2,19

ДААННЫЕ ИНСТРУМЕНТАЛЬНОЙ СЪЕМКИ ГРАНИЦ УЧАСТКА

11:15:0000000:22:393(48)				11:15:0000000:22:393(49)			
№ пл	№№ точек	Рубежы линий	Длина линий, м	№ пл	№№ точек	Рубежы линий	Длина линий, м
225	880 - 882	881	1500	898	899 - 900	901	4,685
226	883 - 885	884 - 886	1500	899	900 - 901	902	2,19
227	887 - 889	890	1500	900	901 - 902	903	2,19
228	891 - 893	892 - 894	1500	901	902 - 903	904	2,19
229	895 - 897	896 - 898	1500	902	903 - 904	905	2,19
230	899 - 901	902	1500	903	904 - 905	906	2,19
231	903 - 905	904 - 906	1500	904	905 - 906	907	2,19
232	907 - 909	910	1500	905	906 - 907	908	2,19
233	911 - 913	914	1500	906	907 - 908	909	2,19
234	915 - 917	918 - 919	1500	907	908 - 909	910	2,19

УСЛОВИЯ ОБЪЕЗДА

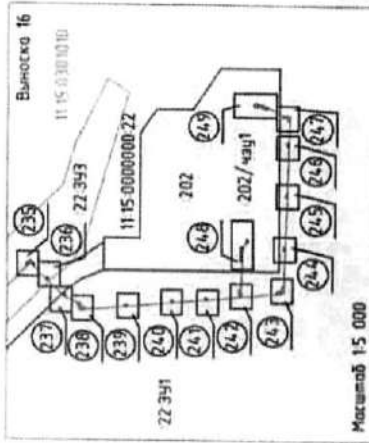
- граница участка лесного фонда, расположенного в границах участка, ранее предоставленного в аренду;
- граница земельного участка, ранее предоставленного по договору аренды от 25.05.16 г. № С0990530/75/16-А3;
- граница земельного участка, ранее предоставленного по договору аренды от 28.10.08 г. № С0990530/14/3/08-А3;
- номер кадастрового квартала;
- номер существующего земельного участка;
- номер исходного земельного участка;
- условный номер земельного участка, расположенного в границах участка, ранее предоставленного в аренду;
- характерная точка лаборатория границ, ее номер

11:15:0000000:22:393(48)  
:291  
11:15:0000000:22:393(49)  
:291  
855 ●



Приложение №1/48 к договору аренды лесного участка №С0990530/75/18-А3 от 24.04.2018 г.

ПЛАН ЛЕСНОГО УЧАСТКА  
(по данным инструментальной съемки)



Масштаб 1:5 000

ДАННЫЕ ИНСТРУМЕНТАЛЬНОЙ СЪЕМКИ ГРАНИЦ УЧАСТКА

11:15.0000000022.341(165) - 0,08165 га			
№ пп	№№ точек	Рубежи линий	Длина линий, м
орендер	950 - 951	СВ 5°43'	314,5
орендер	951 - 952	СВ 83°36'	6,90
орендер	952 - 953	СВ 6°33'	2,19
орендер	953 - 954	СВ 83°36'	6,90
орендер	954 - 955	СВ 8°33'	2,19
11:15.0000000022.341(166) - 0,002321 га			
орендер	954 - 955	СВ 5°24'	34,12
орендер	955 - 956	СВ 82°25'	2,20
орендер	956 - 957	СВ 7°21'	4,38
орендер	957 - 958	СВ 86°28'	4,38
орендер	958 - 959	СВ 3°39'	2,19
орендер	959 - 960	СВ 84°19'	6,71
орендер	960 - 955	СВ 7°11'	6,16
11:15.0000000022.341(167) - 0,000482 га			
орендер	955 - 956	СВ 68°6'	35,22
орендер	961 - 962	СВ 2°6'	2,19
орендер	962 - 963	СВ 87°55'	2,20
орендер	963 - 964	СВ 2°6'	2,19
орендер	964 - 965	СВ 87°55'	2,20
11:15.0000000022.341(168) - 0,000482 га			
орендер	964 - 965	СВ 87°47'	4,69
орендер	965 - 966	СВ 2°6'	2,19
орендер	966 - 967	СВ 87°55'	2,20
орендер	967 - 968	СВ 2°6'	2,19
орендер	968 - 969	СВ 87°55'	2,20
11:15.0000000022.341(169) - 0,000487 га			
орендер	968 - 969	СВ 88°52'	4,831
орендер	969 - 970	СВ 2°6'	2,19
орендер	970 - 971	СВ 87°55'	2,20
орендер	971 - 972	СВ 2°6'	2,19
орендер	972 - 969	СВ 87°55'	2,20
11:15.0000000022.341(170) - 0,002212 га			
орендер	972 - 973	СВ 87°36'	2,175
орендер	973 - 974	СВ 2°41,3'	2,13
орендер	974 - 975	СВ 89°49,6'	3,29
орендер	975 - 976	СВ 72°3,0'	4,56
орендер	976 - 977	СВ 89°27,9'	2,14
орендер	977 - 978	СВ 0°35,1'	6,86
орендер	978 - 973	СВ 88°21,3'	5,57
11:15.0301031022.341(171) - 0,000487 га			
орендер	977 - 978	СВ 28°43'	16,94
орендер	978 - 979	СВ 84°17'	2,20
орендер	979 - 980	СВ 84°17'	2,20
орендер	980 - 981	СВ 84°17'	2,20
орендер	981 - 982	СВ 84°17'	2,20
орендер	982 - 983	СВ 84°17'	2,20
орендер	983 - 984	СВ 84°17'	2,20
орендер	984 - 985	СВ 84°17'	2,20
орендер	985 - 986	СВ 84°17'	2,20
орендер	986 - 987	СВ 84°17'	2,20
орендер	987 - 988	СВ 84°17'	2,20
орендер	988 - 989	СВ 84°17'	2,20
орендер	989 - 990	СВ 84°17'	2,20
орендер	990 - 991	СВ 84°17'	2,20
орендер	991 - 992	СВ 84°17'	2,20
орендер	992 - 993	СВ 84°17'	2,20
орендер	993 - 994	СВ 84°17'	2,20
орендер	994 - 995	СВ 84°17'	2,20
орендер	995 - 996	СВ 84°17'	2,20
орендер	996 - 997	СВ 84°17'	2,20
орендер	997 - 998	СВ 84°17'	2,20
орендер	998 - 999	СВ 84°17'	2,20
орендер	999 - 1000	СВ 84°17'	2,20
орендер	1000 - 1001	СВ 84°17'	2,20
орендер	1001 - 1002	СВ 84°17'	2,20
орендер	1002 - 1003	СВ 84°17'	2,20
орендер	1003 - 1004	СВ 84°17'	2,20
орендер	1004 - 1005	СВ 84°17'	2,20
орендер	1005 - 1006	СВ 84°17'	2,20
орендер	1006 - 1007	СВ 84°17'	2,20
орендер	1007 - 1008	СВ 84°17'	2,20
орендер	1008 - 1009	СВ 84°17'	2,20
орендер	1009 - 1010	СВ 84°17'	2,20
орендер	1010 - 1011	СВ 84°17'	2,20
орендер	1011 - 1012	СВ 84°17'	2,20
орендер	1012 - 1013	СВ 84°17'	2,20
орендер	1013 - 1014	СВ 84°17'	2,20
орендер	1014 - 1015	СВ 84°17'	2,20
орендер	1015 - 1016	СВ 84°17'	2,20
орендер	1016 - 1017	СВ 84°17'	2,20
орендер	1017 - 1018	СВ 84°17'	2,20
орендер	1018 - 1019	СВ 84°17'	2,20
орендер	1019 - 1020	СВ 84°17'	2,20
орендер	1020 - 1021	СВ 84°17'	2,20
орендер	1021 - 1022	СВ 84°17'	2,20
орендер	1022 - 1023	СВ 84°17'	2,20
орендер	1023 - 1024	СВ 84°17'	2,20
орендер	1024 - 1025	СВ 84°17'	2,20
орендер	1025 - 1026	СВ 84°17'	2,20
орендер	1026 - 1027	СВ 84°17'	2,20
орендер	1027 - 1028	СВ 84°17'	2,20
орендер	1028 - 1029	СВ 84°17'	2,20
орендер	1029 - 1030	СВ 84°17'	2,20
орендер	1030 - 1031	СВ 84°17'	2,20
орендер	1031 - 1032	СВ 84°17'	2,20
орендер	1032 - 1033	СВ 84°17'	2,20
орендер	1033 - 1034	СВ 84°17'	2,20
орендер	1034 - 1035	СВ 84°17'	2,20
орендер	1035 - 1036	СВ 84°17'	2,20
орендер	1036 - 1037	СВ 84°17'	2,20
орендер	1037 - 1038	СВ 84°17'	2,20
орендер	1038 - 1039	СВ 84°17'	2,20
орендер	1039 - 1040	СВ 84°17'	2,20
орендер	1040 - 1041	СВ 84°17'	2,20
орендер	1041 - 1042	СВ 84°17'	2,20
орендер	1042 - 1043	СВ 84°17'	2,20
орендер	1043 - 1044	СВ 84°17'	2,20
орендер	1044 - 1045	СВ 84°17'	2,20
орендер	1045 - 1046	СВ 84°17'	2,20
орендер	1046 - 1047	СВ 84°17'	2,20
орендер	1047 - 1048	СВ 84°17'	2,20
орендер	1048 - 1049	СВ 84°17'	2,20
орендер	1049 - 1050	СВ 84°17'	2,20
орендер	1050 - 1051	СВ 84°17'	2,20
орендер	1051 - 1052	СВ 84°17'	2,20
орендер	1052 - 1053	СВ 84°17'	2,20
орендер	1053 - 1054	СВ 84°17'	2,20
орендер	1054 - 1055	СВ 84°17'	2,20
орендер	1055 - 1056	СВ 84°17'	2,20
орендер	1056 - 1057	СВ 84°17'	2,20
орендер	1057 - 1058	СВ 84°17'	2,20
орендер	1058 - 1059	СВ 84°17'	2,20
орендер	1059 - 1060	СВ 84°17'	2,20
орендер	1060 - 1061	СВ 84°17'	2,20
орендер	1061 - 1062	СВ 84°17'	2,20
орендер	1062 - 1063	СВ 84°17'	2,20
орендер	1063 - 1064	СВ 84°17'	2,20
орендер	1064 - 1065	СВ 84°17'	2,20
орендер	1065 - 1066	СВ 84°17'	2,20
орендер	1066 - 1067	СВ 84°17'	2,20
орендер	1067 - 1068	СВ 84°17'	2,20
орендер	1068 - 1069	СВ 84°17'	2,20
орендер	1069 - 1070	СВ 84°17'	2,20
орендер	1070 - 1071	СВ 84°17'	2,20
орендер	1071 - 1072	СВ 84°17'	2,20
орендер	1072 - 1073	СВ 84°17'	2,20
орендер	1073 - 1074	СВ 84°17'	2,20
орендер	1074 - 1075	СВ 84°17'	2,20
орендер	1075 - 1076	СВ 84°17'	2,20
орендер	1076 - 1077	СВ 84°17'	2,20
орендер	1077 - 1078	СВ 84°17'	2,20
орендер	1078 - 1079	СВ 84°17'	2,20
орендер	1079 - 1080	СВ 84°17'	2,20
орендер	1080 - 1081	СВ 84°17'	2,20
орендер	1081 - 1082	СВ 84°17'	2,20
орендер	1082 - 1083	СВ 84°17'	2,20
орендер	1083 - 1084	СВ 84°17'	2,20
орендер	1084 - 1085	СВ 84°17'	2,20
орендер	1085 - 1086	СВ 84°17'	2,20
орендер	1086 - 1087	СВ 84°17'	2,20
орендер	1087 - 1088	СВ 84°17'	2,20
орендер	1088 - 1089	СВ 84°17'	2,20
орендер	1089 - 1090	СВ 84°17'	2,20
орендер	1090 - 1091	СВ 84°17'	2,20
орендер	1091 - 1092	СВ 84°17'	2,20
орендер	1092 - 1093	СВ 84°17'	2,20
орендер	1093 - 1094	СВ 84°17'	2,20
орендер	1094 - 1095	СВ 84°17'	2,20
орендер	1095 - 1096	СВ 84°17'	2,20
орендер	1096 - 1097	СВ 84°17'	2,20
орендер	1097 - 1098	СВ 84°17'	2,20
орендер	1098 - 1099	СВ 84°17'	2,20
орендер	1099 - 1100	СВ 84°17'	2,20
орендер	1100 - 1101	СВ 84°17'	2,20
орендер	1101 - 1102	СВ 84°17'	2,20
орендер	1102 - 1103	СВ 84°17'	2,20
орендер	1103 - 1104	СВ 84°17'	2,20
орендер	1104 - 1105	СВ 84°17'	2,20
орендер	1105 - 1106	СВ 84°17'	2,20
орендер	1106 - 1107	СВ 84°17'	2,20
орендер	1107 - 1108	СВ 84°17'	2,20
орендер	1108 - 1109	СВ 84°17'	2,20
орендер	1109 - 1110	СВ 84°17'	2,20
орендер	1110 - 1111	СВ 84°17'	2,20
орендер	1111 - 1112	СВ 84°17'	2,20
орендер	1112 - 1113	СВ 84°17'	2,20
орендер	1113 - 1114	СВ 84°17'	2,20
орендер	1114 - 1115	СВ 84°17'	2,20
орендер	1115 - 1116	СВ 84°17'	2,20
орендер	1116 - 1117	СВ 84°17'	2,20
орендер	1117 - 1118	СВ 84°17'	2,20
орендер	1118 - 1119	СВ 84°17'	2,20
орендер	1119 - 1120	СВ 84°17'	2,20
орендер	1120 - 1121	СВ 84°17'	2,20
орендер	1121 - 1122	СВ 84°17'	2,20
орендер	1122 - 1123	СВ 84°17'	2,20
орендер	1123 - 1124	СВ 84°17'	2,20
орендер	1124 - 1125	СВ 84°17'	2,20
орендер	1125 - 1126	СВ 84°17'	2,20
орендер	1126 - 1127	СВ 84°17'	2,20
орендер	1127 - 1128	СВ 84°17'	2,20
орендер	1128 - 1129	СВ 84°17'	2,20
орендер	1129 - 1130	СВ 84°17'	2,20
орендер	1130 - 1131	СВ 84°17'	2,20
орендер	1131 - 1132	СВ 84°17'	2,20
орендер	1132 - 1133	СВ 84°17'	2,20
орендер	1133 - 1134	СВ 84°17'	2,20
орендер	1134 - 1135	СВ 84°17'	2,20
орендер	1135 - 1136	СВ 84°17'	2,20
орендер	1136 - 1137	СВ 84°17'	2,20
орендер	1137 - 1138	СВ 84°17'	2,20
орендер	1138 - 1139	СВ 84°17'	2,20
орендер	1139 - 1140	СВ 84°17'	2,20
орендер	1140 - 1141	СВ 84°17'	2,20
орендер	1141 - 1142	СВ 84°17'	2,20
орендер	1142 - 1143	СВ 84°17'	2,20
орендер	1143 - 1144	СВ 84°17'	2,20
орендер	1144 - 1145	СВ 84°17'	2,20
орендер	1145 - 1146	СВ 84°17'	2,20
орендер	1146 - 1147	СВ 84°17'	2,20
орендер	1147 - 1148	СВ 84°17'	2,20
орендер	1148 - 1149	СВ 84°17'	2,20
орендер	1149 - 1150	СВ 84°17'	2,20
орендер	1150 - 1151	СВ 84°17'	2,20
орендер	1151 -		



**Приложение №1/50 к договору аренды лесного участка № С0990530/75/18-А3 от 24.04.2018 г.**

**ВЕДОМОСТЬ ПЛОЩАДЕЙ**

<b>ВЫНОСКА 13 (Лист 14)</b>			
№ п/п	Условный номер участка лесного фонда	Номер и дата договора аренды	Площадь, га
1	:22:3У1	-	0,003310
2	:22:3У3	№ С0990530/76/16-А3 от 25.05.16 г.	0,008363
3	:203/чзУ1	№ С0990530/143/08-А3 от 28.10.08 г.	0,001501
<b>ВСЕГО:</b>			0,013174
<b>в том числе:</b>			
1. площадь, испрашиваемая в аренду			0,003310
2. площадь, ранее учтенная			0,009864
<b>ВЫНОСКА 14 (Лист 15)</b>			
№ п/п	Условный номер участка лесного фонда	Номер и дата договора аренды	Площадь, га
1	:22:3У1	-	0,000486
2	:22:3У3	№ С0990530/76/16-А3 от 25.05.16 г.	0,010802
3	:291/чзУ1	№ С0990530/143/08-А3 от 28.10.08 г.	0,000801
<b>ВСЕГО:</b>			0,012089
<b>в том числе:</b>			
1. площадь, испрашиваемая в аренду			0,000486
2. площадь, ранее учтенная			0,011603
<b>ВЫНОСКА 15 (Лист 16)</b>			
№ п/п	Условный номер участка лесного фонда	Номер и дата договора аренды	Площадь, га
1	:22:3У3	№ С0990530/76/16-А3 от 25.05.16 г.	0,008631
<b>ВСЕГО:</b>			0,008631
<b>в том числе:</b>			
2. площадь, ранее учтенная			0,008631
<b>ВЫНОСКА 16 (Лист 17)</b>			
№ п/п	Условный номер участка лесного фонда	Номер и дата договора аренды	Площадь, га
1	:22:3У1	-	0,011771
2	:22:3У3	№ С0990530/76/16-А3 от 25.05.16 г.	0,002706
3	:202/чзУ1	№ С0990530/143/08-А3 от 28.10.08 г.	0,005648
<b>ВСЕГО:</b>			0,020125
<b>в том числе:</b>			
1. площадь, испрашиваемая в аренду			0,011771
2. площадь, ранее учтенная			0,008354
<b>ИТОГО:</b>			0,2010
<b>в том числе:</b>			
1. площадь, испрашиваемая в аренду			0,1354
2. площадь, ранее учтенная			0,0656

**Приложение №1/51 к договору аренды лесного участка №С0990530/75/18-А3 от 24.04.2018 г.**

**Карточка координат точек и привязки отводимого объекта**

№ точки	СК63 Q5 усеченная		WGS 84	
	X (север)	Y (восток)	Широта	Долгота
1	2	3	4	5
11:15:0000000:22:3У1(1) - 0,002290 га				
кв.ст.	395265,96	442124,06	N66° 44' 42.638"	E56° 59' 12.837"
1а	394288,08	442429,27	N66° 44' 10.920"	E56° 59' 36.515"
1	393671,91	441537,35	N66° 43' 51.475"	E56° 58' 22.937"
2	393670,79	441535,47	N66° 43' 51.444"	E56° 58' 22.773"
3	393675,56	441532,62	N66° 43' 51.606"	E56° 58' 22.615"
4	393680,38	441537,06	N66° 43' 51.734"	E56° 58' 22.947"
5	393678,88	441538,66	N66° 43' 51.700"	E56° 58' 23.109"
6	393675,33	441535,34	N66° 43' 51.573"	E56° 58' 22.777"
1	393671,91	441537,35	N66° 43' 51.475"	E56° 58' 22.937"
11:15:0000000:22:3У7				
7	393710,28	441563,54	N66° 43' 52.689"	E56° 58' 25.106"
8	393711,62	441561,80	N66° 43' 52.722"	E56° 58' 25.026"
9	393713,36	441563,15	N66° 43' 52.786"	E56° 58' 25.110"
10	393712,01	441564,88	N66° 43' 52.753"	E56° 58' 25.272"
7	393710,28	441563,54	N66° 43' 52.689"	E56° 58' 25.106"
11:15:0000000:22:3У4(7)				
1111	393747,53	441592,74	N66° 43' 53.771"	E56° 58' 27.841"
1110	393752,82	441596,09	N66° 43' 53.967"	E56° 58' 27.441"
13	393753,44	441597,19	N66° 43' 54.061"	E56° 58' 27.934"
14	393751,51	441598,27	N66° 43' 54.028"	E56° 58' 28.014"
15	393749,25	441594,28	N66° 43' 53.933"	E56° 58' 27.684"
16	393744,82	441597,38	N66° 43' 53.802"	E56° 58' 27.924"
11	393743,55	441595,59	N66° 43' 53.771"	E56° 58' 27.841"
1111	393747,53	441592,74	N66° 43' 53.771"	E56° 58' 27.841"
11:15:0000000:22:3У1(2) - 0,000867 га				
12	393749,96	441591,00	N66° 43' 53.967"	E56° 58' 27.441"
1110	393752,82	441596,09	N66° 43' 53.967"	E56° 58' 27.441"
1111	393747,53	441592,74	N66° 43' 53.771"	E56° 58' 27.841"
12	393749,96	441591,00	N66° 43' 53.967"	E56° 58' 27.441"
11:15:0000000:22:3У4(1)				
17	393776,59	441637,37	N66° 43' 54.816"	E56° 58' 31.228"
18	393778,42	441636,13	N66° 43' 54.849"	E56° 58' 31.148"
19	393779,65	441637,96	N66° 43' 54.912"	E56° 58' 31.314"
20	393777,81	441639,19	N66° 43' 54.847"	E56° 58' 31.393"
17	393776,59	441637,37	N66° 43' 54.816"	E56° 58' 31.228"
11:15:0000000:22:3У4(2)				
21	393805,03	441679,50	N66° 43' 55.699"	E56° 58' 34.773"
22	393806,87	441678,27	N66° 43' 55.764"	E56° 58' 34.612"
23	393808,09	441680,11	N66° 43' 55.795"	E56° 58' 34.776"
24	393806,24	441681,33	N66° 43' 55.730"	E56° 58' 34.856"
21	393805,03	441679,50	N66° 43' 55.699"	E56° 58' 34.773"
11:15:0000000:22:3У4(3)				
25	393829,21	441716,28	N66° 43' 56.456"	E56° 58' 37.741"
26	393831,08	441715,10	N66° 43' 56.521"	E56° 58' 37.662"
27	393832,25	441716,97	N66° 43' 56.552"	E56° 58' 37.826"
28	393830,37	441718,14	N66° 43' 56.487"	E56° 58' 37.905"
25	393829,21	441716,28	N66° 43' 56.456"	E56° 58' 37.741"

№ точки	СК63 Q5 усеченная		WGS 84	
	X (север)	Y (восток)	Широта	Долгота
1	2	3	4	5
11:15:000000:22:3Y1(3) - 0,000298 га				
29	393840,95	441710,62	N66° 43' 56.845"	E56° 58' 37.347"
30	393839,65	441708,86	N66° 43' 56.814"	E56° 58' 37.183"
1106	393840,81	441708,00	N66° 43' 56.847"	E56° 58' 37.103"
1107	393841,98	441709,86	N66° 43' 56.878"	E56° 58' 37.103"
29	393840,95	441710,62	N66° 43' 56.845"	E56° 58' 37.347"
11:15:000000:22:3Y5				
1107	393841,98	441709,86	N66° 43' 56.878"	E56° 58' 37.103"
1106	393840,81	441708,00	N66° 43' 56.847"	E56° 58' 37.103"
31	393841,42	441707,54	N66° 43' 56.847"	E56° 58' 37.103"
32	393842,73	441709,31	N66° 43' 56.911"	E56° 58' 37.187"
1107	393841,98	441709,86	N66° 43' 56.878"	E56° 58' 37.103"
11:15:000000:22:3Y6				
33	393865,05	441692,93	N66° 43' 57.629"	E56° 58' 35.908"
34	393863,75	441691,17	N66° 43' 57.598"	E56° 58' 35.743"
35	393865,52	441689,85	N66° 43' 57.663"	E56° 58' 35.664"
36	393866,83	441691,62	N66° 43' 57.694"	E56° 58' 35.829"
33	393865,05	441692,93	N66° 43' 57.629"	E56° 58' 35.908"
11:15:000000:22:3Y1(4) - 0,002142 га				
37	393892,10	441673,09	N66° 43' 58.510"	E56° 58' 34.309"
38	393886,57	441670,62	N66° 43' 58.350"	E56° 58' 34.139"
39	393887,46	441668,59	N66° 43' 58.351"	E56° 58' 33.976"
40	393891,18	441670,24	N66° 43' 58.479"	E56° 58' 34.063"
41	393892,91	441667,09	N66° 43' 58.545"	E56° 58' 33.820"
42	393894,85	441668,16	N66° 43' 58.609"	E56° 58' 33.904"
37	393892,10	441673,09	N66° 43' 58.510"	E56° 58' 34.309"
11:15:000000:22:3Y1(5) - 0,000488 га				
43	393907,69	441641,06	N66° 43' 59.042"	E56° 58' 31.716"
44	393905,71	441640,09	N66° 43' 58.978"	E56° 58' 31.632"
45	393906,68	441638,10	N66° 43' 59.011"	E56° 58' 31.470"
46	393908,66	441639,07	N66° 43' 59.075"	E56° 58' 31.554"
43	393907,69	441641,06	N66° 43' 59.042"	E56° 58' 31.716"
11:15:000000:22:3Y1(6) - 0,000488 га				
47	393931,89	441591,18	N66° 43' 59.841"	E56° 58' 27.665"
48	393929,91	441590,21	N66° 43' 59.777"	E56° 58' 27.581"
49	393930,88	441588,22	N66° 43' 59.810"	E56° 58' 27.419"
50	393932,86	441589,19	N66° 43' 59.874"	E56° 58' 27.503"
47	393931,89	441591,18	N66° 43' 59.841"	E56° 58' 27.665"
11:15:000000:22:3Y1(7) - 0,000488 га				
51	393957,31	441539,03	N66° 44' 00.673"	E56° 58' 23.451"
52	393955,33	441538,06	N66° 44' 00.609"	E56° 58' 23.367"
53	393956,30	441536,07	N66° 44' 00.643"	E56° 58' 23.205"
54	393958,28	441537,04	N66° 44' 00.707"	E56° 58' 23.289"
51	393957,31	441539,03	N66° 44' 00.673"	E56° 58' 23.451"
11:15:000000:22:3Y1(8) - 0,000488 га				
55	393981,44	441489,36	N66° 44' 01.472"	E56° 58' 19.399"
56	393979,46	441488,39	N66° 44' 01.408"	E56° 58' 19.315"
57	393980,43	441486,40	N66° 44' 01.442"	E56° 58' 19.153"
58	393982,41	441487,37	N66° 44' 01.506"	E56° 58' 19.237"
55	393981,44	441489,36	N66° 44' 01.472"	E56° 58' 19.399"
11:15:000000:22:3Y1(9) - 0,000488 га				
59	394005,87	441439,30	N66° 44' 02.304"	E56° 58' 15.348"
60	394003,89	441438,33	N66° 44' 02.240"	E56° 58' 15.264"

№ точки	СК63 Q5 усеченная		WGS 84	
	X (север)	Y (восток)	Широта	Долгота
1	2	3	4	5
61	394004,86	441436,34	N66° 44' 02.273"	E56° 58' 15.102"
62	394006,84	441437,31	N66° 44' 02.337"	E56° 58' 15.186"
59	394005,87	441439,30	N66° 44' 02.304"	E56° 58' 15.348"
11:15:000000:22:3Y1(10) - 0,001299 га				
63	394029,52	441390,64	N66° 44' 03.102"	E56° 58' 11.459"
64	394027,55	441389,66	N66° 44' 03.038"	E56° 58' 11.375"
65	394030,19	441384,38	N66° 44' 03.105"	E56° 58' 10.888"
66	394032,16	441385,36	N66° 44' 03.169"	E56° 58' 10.972"
63	394029,52	441390,64	N66° 44' 03.102"	E56° 58' 11.459"
11:15:000000:22:3Y1(11) - 0,000488 га				
67	394053,75	441341,12	N66° 44' 03.900"	E56° 58' 07.407"
68	394051,77	441340,15	N66° 44' 03.836"	E56° 58' 07.323"
69	394052,74	441338,16	N66° 44' 03.870"	E56° 58' 07.161"
70	394054,72	441339,13	N66° 44' 03.934"	E56° 58' 07.245"
67	394053,75	441341,12	N66° 44' 03.900"	E56° 58' 07.407"
11:15:000000:22:3Y1(12) - 0,000488 га				
71	394078,67	441290,86	N66° 44' 04.732"	E56° 58' 03.356"
72	394076,69	441289,89	N66° 44' 04.668"	E56° 58' 03.272"
73	394077,66	441287,90	N66° 44' 04.701"	E56° 58' 03.110"
74	394079,64	441288,87	N66° 44' 04.765"	E56° 58' 03.194"
71	394078,67	441290,86	N66° 44' 04.732"	E56° 58' 03.356"
11:15:000000:22:3Y1(13) - 0,000488 га				
75	394096,66	441253,24	N66° 44' 05.331"	E56° 58' 00.276"
76	394094,68	441252,27	N66° 44' 05.267"	E56° 58' 00.192"
77	394095,65	441250,28	N66° 44' 05.300"	E56° 58' 00.030"
78	394097,63	441251,25	N66° 44' 05.364"	E56° 58' 00.114"
75	394096,66	441253,24	N66° 44' 05.331"	E56° 58' 00.276"
11:15:000000:22:3Y1(14) - 0,000488 га				
79	394119,33	441206,81	N66° 44' 06.063"	E56° 57' 56.548"
80	394117,35	441205,84	N66° 44' 05.999"	E56° 57' 56.464"
81	394118,32	441203,85	N66° 44' 06.032"	E56° 57' 56.302"
82	394120,30	441204,82	N66° 44' 06.097"	E56° 57' 56.386"
79	394119,33	441206,81	N66° 44' 06.063"	E56° 57' 56.548"
11:15:000000:22:3Y1(15) - 0,000488 га				
83	394143,69	441157,05	N66° 44' 06.894"	E56° 57' 52.497"
84	394141,71	441156,08	N66° 44' 06.830"	E56° 57' 52.413"
85	394142,68	441154,09	N66° 44' 06.864"	E56° 57' 52.251"
86	394144,66	441155,06	N66° 44' 06.928"	E56° 57' 52.335"
83	394143,69	441157,05	N66° 44' 06.894"	E56° 57' 52.497"
11:15:000000:22:3Y1(16) - 0,000488 га				
87	394167,35	441108,01	N66° 44' 07.660"	E56° 57' 48.525"
88	394165,37	441107,04	N66° 44' 07.596"	E56° 57' 48.441"
89	394166,34	441105,05	N66° 44' 07.629"	E56° 57' 48.279"
90	394168,32	441106,02	N66° 44' 07.694"	E56° 57' 48.363"
87	394167,35	441108,01	N66° 44' 07.660"	E56° 57' 48.525"
11:15:000000:22:3Y1(17) - 0,000488 га				
91	394191,41	441058,33	N66° 44' 08.459"	E56° 57' 44.473"
92	394189,43	441057,36	N66° 44' 08.395"	E56° 57' 44.388"
93	394190,40	441055,37	N66° 44' 08.428"	E56° 57' 44.226"
94	394192,38	441056,34	N66° 44' 08.492"	E56° 57' 44.311"
91	394191,41	441058,33	N66° 44' 08.459"	E56° 57' 44.473"
11:15:000000:22:3Y1(18) - 0,000488 га				
95	394216,36	441007,56	N66° 44' 09.290"	E56° 57' 40.421"

№ точки	СК63 Q5 усеченная		WGS 84	
	X (север)	Y (восток)	Широта	Долгота
1	2	3	4	5
96	394214,38	441006,59	N66° 44' 09.226"	E56° 57' 40.337"
97	394215,35	441004,60	N66° 44' 09.259"	E56° 57' 40.175"
98	394217,33	441005,57	N66° 44' 09.323"	E56° 57' 40.259"
95	394216,36	441007,56	N66° 44' 09.290"	E56° 57' 40.421"
11:15:0000000:22:3Y1(19) - 0,002466 га				
99	394238,11	440963,17	N66° 44' 10.022"	E56° 57' 36.774"
100	394236,11	440962,24	N66° 44' 09.958"	E56° 57' 36.690"
101	394238,86	440956,40	N66° 44' 10.057"	E56° 57' 36.204"
102	394245,03	440960,24	N66° 44' 10.249"	E56° 57' 36.538"
103	394243,88	440962,11	N66° 44' 10.216"	E56° 57' 36.700"
104	394239,75	440959,55	N66° 44' 10.088"	E56° 57' 36.532"
99	394238,11	440963,17	N66° 44' 10.022"	E56° 57' 36.774"
11:15:0000000:22:3Y1(20) - 0,000481 га				
105	394264,04	440926,51	N66° 44' 10.878"	E56° 57' 33.867"
106	394262,31	440925,15	N66° 44' 10.815"	E56° 57' 33.701"
107	394263,67	440923,43	N66° 44' 10.880"	E56° 57' 33.540"
108	394265,39	440924,78	N66° 44' 10.911"	E56° 57' 33.705"
105	394264,04	440926,51	N66° 44' 10.878"	E56° 57' 33.867"
11:15:0000000:22:3Y1(21) - 0,000481 га				
109	394293,39	440887,69	N66° 44' 11.833"	E56° 57' 30.718"
110	394291,66	440886,33	N66° 44' 11.802"	E56° 57' 30.554"
111	394293,02	440884,61	N66° 44' 11.834"	E56° 57' 30.473"
112	394294,74	440885,96	N66° 44' 11.898"	E56° 57' 30.557"
109	394293,39	440887,69	N66° 44' 11.833"	E56° 57' 30.718"
11:15:0000000:22:3Y1(22) - 0,002301 га				
113	394318,87	440859,65	N66° 44' 12.686"	E56° 57' 28.464"
114	394315,08	440853,88	N66° 44' 12.559"	E56° 57' 27.969"
115	394320,60	440851,31	N66° 44' 12.754"	E56° 57' 27.731"
116	394321,54	440853,32	N66° 44' 12.786"	E56° 57' 27.896"
117	394318,31	440854,81	N66° 44' 12.656"	E56° 57' 28.054"
118	394320,71	440858,44	N66° 44' 12.751"	E56° 57' 28.303"
113	394318,87	440859,65	N66° 44' 12.686"	E56° 57' 28.464"
11:15:0000000:22:3Y1(23) - 0,000485 га				
119	394356,47	440835,40	N66° 44' 13.892"	E56° 57' 26.468"
120	394355,48	440833,44	N66° 44' 13.860"	E56° 57' 26.303"
121	394357,44	440832,44	N66° 44' 13.925"	E56° 57' 26.224"
122	394358,44	440834,41	N66° 44' 13.957"	E56° 57' 26.388"
119	394356,47	440835,40	N66° 44' 13.892"	E56° 57' 26.468"
11:15:0000000:22:3Y1(24) - 0,000485 га				
123	394404,89	440810,20	N66° 44' 15.485"	E56° 57' 24.486"
124	394403,90	440808,24	N66° 44' 15.454"	E56° 57' 24.321"
125	394405,86	440807,24	N66° 44' 15.519"	E56° 57' 24.242"
126	394406,86	440809,21	N66° 44' 15.550"	E56° 57' 24.407"
123	394404,89	440810,20	N66° 44' 15.485"	E56° 57' 24.486"
11:15:0000000:22:3Y1(25) - 0,000485 га				
127	394453,75	440785,14	N66° 44' 17.079"	E56° 57' 22.504"
128	394452,76	440783,18	N66° 44' 17.048"	E56° 57' 22.340"
129	394454,72	440782,18	N66° 44' 17.113"	E56° 57' 22.260"
130	394455,72	440784,15	N66° 44' 17.144"	E56° 57' 22.425"
127	394453,75	440785,14	N66° 44' 17.079"	E56° 57' 22.504"
11:15:0000000:22:3Y1(26) - 0,000485 га				
131	394502,90	440760,02	N66° 44' 18.672"	E56° 57' 20.522"
132	394501,91	440758,06	N66° 44' 18.641"	E56° 57' 20.358"

№ точки	СК63 Q5 усеченная		WGS 84	
	X (север)	Y (восток)	Широта	Долгота
1	2	3	4	5
133	394503,87	440757,06	N66° 44' 18.706"	E56° 57' 20.278"
134	394504,87	440759,03	N66° 44' 18.737"	E56° 57' 20.443"
131	394502,90	440760,02	N66° 44' 18.672"	E56° 57' 20.522"
11:15:0000000:22:3Y1(27) - 0,001323 га				
135	394551,87	440734,87	N66° 44' 20.266"	E56° 57' 18.540"
136	394550,91	440732,88	N66° 44' 20.235"	E56° 57' 18.376"
137	394556,28	440730,28	N66° 44' 20.397"	E56° 57' 18.137"
138	394557,25	440732,28	N66° 44' 20.429"	E56° 57' 18.301"
135	394551,87	440734,87	N66° 44' 20.266"	E56° 57' 18.540"
11:15:0000000:22:3Y1(28) - 0,000485 га				
139	394600,50	440709,41	N66° 44' 21.860"	E56° 57' 16.476"
140	394599,51	440707,45	N66° 44' 21.829"	E56° 57' 16.312"
141	394601,47	440706,45	N66° 44' 21.861"	E56° 57' 16.232"
142	394602,47	440708,42	N66° 44' 21.893"	E56° 57' 16.396"
139	394600,50	440709,41	N66° 44' 21.860"	E56° 57' 16.476"
11:15:0000000:22:3Y1(29) - 0,000485 га				
143	394648,93	440684,42	N66° 44' 23.421"	E56° 57' 14.493"
144	394647,94	440682,46	N66° 44' 23.390"	E56° 57' 14.329"
145	394649,90	440681,46	N66° 44' 23.455"	E56° 57' 14.249"
146	394650,90	440683,43	N66° 44' 23.486"	E56° 57' 14.414"
143	394648,93	440684,42	N66° 44' 23.421"	E56° 57' 14.493"
11:15:0000000:22:3Y1(30) - 0,000485 га				
147	394697,90	440658,75	N66° 44' 25.015"	E56° 57' 12.511"
148	394696,91	440656,79	N66° 44' 24.983"	E56° 57' 12.346"
149	394698,87	440655,79	N66° 44' 25.048"	E56° 57' 12.267"
150	394699,87	440657,76	N66° 44' 25.080"	E56° 57' 12.432"
147	394697,90	440658,75	N66° 44' 25.015"	E56° 57' 12.511"
11:15:0000000:22:3Y1(31) - 0,000485 га				
151	394746,71	440633,69	N66° 44' 26.608"	E56° 57' 10.529"
152	394745,72	440631,73	N66° 44' 26.577"	E56° 57' 10.364"
153	394747,68	440630,73	N66° 44' 26.642"	E56° 57' 10.285"
154	394748,68	440632,70	N66° 44' 26.673"	E56° 57' 10.449"
151	394746,71	440633,69	N66° 44' 26.608"	E56° 57' 10.529"
11:15:0000000:22:3Y1(32) - 0,000485 га				
155	394795,46	440608,56	N66° 44' 28.169"	E56° 57' 08.545"
156	394794,47	440606,60	N66° 44' 28.138"	E56° 57' 08.381"
157	394796,43	440605,60	N66° 44' 28.203"	E56° 57' 08.301"
158	394797,43	440607,57	N66° 44' 28.234"	E56° 57' 08.466"
155	394795,46	440608,56	N66° 44' 28.169"	E56° 57' 08.545"
11:15:0000000:22:3Y1(33) - 0,000485 га				
159	394844,35	440583,36	N66° 44' 29.763"	E56° 57' 06.481"
160	394843,36	440581,40	N66° 44' 29.732"	E56° 57' 06.317"
161	394845,32	440580,40	N66° 44' 29.797"	E56° 57' 06.237"
162	394846,32	440582,37	N66° 44' 29.828"	E56° 57' 06.402"
159	394844,35	440583,36	N66° 44' 29.763"	E56° 57' 06.481"
11:15:0000000:22:3Y1(34) - 0,000485 га				
163	394893,20	440558,17	N66° 44' 31.357"	E56° 57' 04.499"
164	394892,21	440556,21	N66° 44' 31.326"	E56° 57' 04.334"
165	394894,17	440555,21	N66° 44' 31.391"	E56° 57' 04.255"
166	394895,17	440557,18	N66° 44' 31.422"	E56° 57' 04.419"
163	394893,20	440558,17	N66° 44' 31.357"	E56° 57' 04.499"
11:15:0000000:22:3Y1(35) - 0,002359 га				
167	394926,36	440540,49	N66° 44' 32.431"	E56° 57' 03.068"



№ точки	СК63 Q5 усеченная		WGS 84	
	X (север)	Y (восток)	Широта	Долгота
1	2	3	4	5
168	394925,45	440538,49	N66° 44' 32.399"	E56° 57' 02.904"
169	394931,18	440535,88	N66° 44' 32.594"	E56° 57' 02.748"
170	394933,71	440542,10	N66° 44' 32.688"	E56° 57' 03.241"
171	394931,69	440542,93	N66° 44' 32.623"	E56° 57' 03.321"
172	394930,01	440538,85	N66° 44' 32.560"	E56° 57' 02.992"
167	394926,36	440540,49	N66° 44' 32.431"	E56° 57' 03.068"
11:15:0000000:22:3Y1(36) - 0,002053 га				
173	394926,78	440507,85	N66° 44' 32.478"	E56° 57' 00.457"
174	394924,98	440502,30	N66° 44' 32.416"	E56° 56' 59.964"
175	394929,87	440500,01	N66° 44' 32.579"	E56° 56' 59.807"
176	394930,81	440502,01	N66° 44' 32.610"	E56° 56' 59.972"
177	394927,69	440503,50	N66° 44' 32.512"	E56° 57' 00.131"
178	394928,87	440507,16	N66° 44' 32.543"	E56° 57' 00.377"
173	394926,78	440507,85	N66° 44' 32.478"	E56° 57' 00.457"
11:15:0000000:22:3Y1(37) - 0,000484 га				
179	394957,17	440488,75	N66° 44' 33.455"	E56° 56' 58.941"
180	394956,16	440486,79	N66° 44' 33.424"	E56° 56' 58.777"
181	394958,12	440485,79	N66° 44' 33.489"	E56° 56' 58.697"
182	394959,12	440487,75	N66° 44' 33.520"	E56° 56' 58.862"
179	394957,17	440488,75	N66° 44' 33.455"	E56° 56' 58.941"
11:15:0000000:22:3Y1(38) - 0,000484 га				
183	395001,64	440466,30	N66° 44' 34.919"	E56° 56' 57.117"
184	395000,63	440464,34	N66° 44' 34.887"	E56° 56' 56.952"
185	395002,59	440463,34	N66° 44' 34.952"	E56° 56' 56.873"
186	395003,59	440465,30	N66° 44' 34.984"	E56° 56' 57.038"
183	395001,64	440466,30	N66° 44' 34.919"	E56° 56' 57.117"
11:15:0000000:22:3Y1(39) - 0,000484 га				
187	395046,41	440443,65	N66° 44' 36.349"	E56° 56' 55.373"
188	395045,40	440441,69	N66° 44' 36.318"	E56° 56' 55.209"
189	395047,36	440440,69	N66° 44' 36.383"	E56° 56' 55.129"
190	395048,36	440442,65	N66° 44' 36.414"	E56° 56' 55.294"
187	395046,41	440443,65	N66° 44' 36.349"	E56° 56' 55.373"
11:15:0000000:22:3Y1(40) - 0,000484 га				
191	395091,25	440420,81	N66° 44' 37.813"	E56° 56' 53.549"
192	395090,24	440418,85	N66° 44' 37.781"	E56° 56' 53.384"
193	395092,20	440417,85	N66° 44' 37.846"	E56° 56' 53.305"
194	395093,20	440419,81	N66° 44' 37.878"	E56° 56' 53.470"
191	395091,25	440420,81	N66° 44' 37.813"	E56° 56' 53.549"
11:15:0000000:22:3Y1(41) - 0,000506 га				
195	395135,22	440398,74	N66° 44' 39.243"	E56° 56' 51.805"
196	395134,21	440396,72	N66° 44' 39.212"	E56° 56' 51.641"
197	395136,23	440395,72	N66° 44' 39.277"	E56° 56' 51.561"
198	395137,22	440397,73	N66° 44' 39.308"	E56° 56' 51.726"
195	395135,22	440398,74	N66° 44' 39.243"	E56° 56' 51.805"
11:15:0000000:22:3Y1(42) - 0,000506 га				
199	395180,01	440376,18	N66° 44' 40.707"	E56° 56' 49.981"
200	395179,00	440374,16	N66° 44' 40.675"	E56° 56' 49.816"
201	395181,02	440373,16	N66° 44' 40.740"	E56° 56' 49.737"
202	395182,01	440375,17	N66° 44' 40.772"	E56° 56' 49.901"
199	395180,01	440376,18	N66° 44' 40.707"	E56° 56' 49.981"
11:15:0000000:22:3Y1(43) - 0,000506 га				
203	395221,68	440355,43	N66° 44' 42.072"	E56° 56' 48.316"
204	395220,67	440353,41	N66° 44' 42.041"	E56° 56' 48.151"

№ точки	СК63 Q5 усеченная		WGS 84	
	X (север)	Y (восток)	Широта	Долгота
1	2	3	4	5
205	395222,69	440352,41	N66° 44' 42.106"	E56° 56' 48.072"
206	395223,68	440354,42	N66° 44' 42.137"	E56° 56' 48.237"
203	395221,68	440355,43	N66° 44' 42.072"	E56° 56' 48.316"
11:15:0000000:22:3Y1(44) - 0,001350 га				
207	395269,77	440331,52	N66° 44' 43.633"	E56° 56' 46.495"
208	395268,76	440329,50	N66° 44' 43.601"	E56° 56' 46.331"
209	395274,12	440326,79	N66° 44' 43.764"	E56° 56' 46.091"
210	395275,11	440328,80	N66° 44' 43.795"	E56° 56' 46.256"
207	395269,77	440331,52	N66° 44' 43.633"	E56° 56' 46.495"
11:15:0000000:22:3Y1(45) - 0,000506 га				
211	395317,23	440307,46	N66° 44' 45.161"	E56° 56' 44.510"
212	395316,22	440305,44	N66° 44' 45.130"	E56° 56' 44.345"
213	395318,24	440304,44	N66° 44' 45.195"	E56° 56' 44.266"
214	395319,23	440306,45	N66° 44' 45.226"	E56° 56' 44.430"
211	395317,23	440307,46	N66° 44' 45.161"	E56° 56' 44.510"
11:15:0000000:22:3Y1(46) - 0,000506 га				
215	395358,87	440286,50	N66° 44' 46.527"	E56° 56' 42.926"
216	395357,86	440284,48	N66° 44' 46.496"	E56° 56' 42.680"
217	395359,88	440283,48	N66° 44' 46.561"	E56° 56' 42.601"
218	395360,87	440285,49	N66° 44' 46.592"	E56° 56' 42.765"
215	395358,87	440286,50	N66° 44' 46.527"	E56° 56' 42.926"
11:15:0000000:22:3Y1(47) - 0,000506 га				
219	395403,12	440263,87	N66° 44' 47.958"	E56° 56' 41.100"
220	395402,11	440261,85	N66° 44' 47.926"	E56° 56' 40.936"
221	395404,13	440260,85	N66° 44' 47.991"	E56° 56' 40.857"
222	395405,12	440262,86	N66° 44' 48.023"	E56° 56' 41.021"
219	395403,12	440263,87	N66° 44' 47.958"	E56° 56' 41.100"
11:15:0000000:22:3Y1(48) - 0,000506 га				
223	395447,90	440241,09	N66° 44' 49.421"	E56° 56' 39.276"
224	395446,89	440239,07	N66° 44' 49.390"	E56° 56' 39.111"
225	395448,91	440238,07	N66° 44' 49.455"	E56° 56' 39.032"
226	395449,90	440240,08	N66° 44' 49.486"	E56° 56' 39.196"
223	395447,90	440241,09	N66° 44' 49.421"	E56° 56' 39.276"
11:15:0000000:22:3Y1(49) - 0,000506 га				
227	395492,72	440218,67	N66° 44' 50.884"	E56° 56' 37.533"
228	395491,71	440216,65	N66° 44' 50.852"	E56° 56' 37.368"
229	395493,73	440215,65	N66° 44' 50.917"	E56° 56' 37.289"
230	395494,72	440217,66	N66° 44' 50.949"	E56° 56' 37.453"
227	395492,72	440218,67	N66° 44' 50.884"	E56° 56' 37.533"
11:15:0000000:22:3Y1(50) - 0,000506 га				
231	395537,50	440196,72	N66° 44' 52.347"	E56° 56' 35.789"
232	395536,49	440194,70	N66° 44' 52.283"	E56° 56' 35.624"
233	395538,51	440193,70	N66° 44' 52.380"	E56° 56' 35.545"
234	395539,50	440195,71	N66° 44' 52.412"	E56° 56' 35.710"
231	395537,50	440196,72	N66° 44' 52.347"	E56° 56' 35.789"
11:15:0000000:22:3Y1(51) - 0,002312 га				
235	395573,70	440182,13	N66° 44' 53.516"	E56° 56' 34.607"
236	395572,45	440175,92	N66° 44' 53.454"	E56° 56' 34.115"
237	395578,77	440175,12	N66° 44' 53.680"	E56° 56' 34.041"
238	395579,04	440177,34	N66° 44' 53.679"	E56° 56' 34.205"
239	395575,15	440177,86	N66° 44' 53.550"	E56° 56' 34.282"
240	395575,89	440181,68	N66° 44' 53.580"	E56° 56' 34.609"
235	395573,70	440182,13	N66° 44' 53.516"	E56° 56' 34.607"

№ точки	СК63 Q5 усеченная		WGS 84	
	X (север)	Y (восток)	Широта	Долгота
1	2	3	4	5
11:15:000000:22:3Y1(52) - 0,000505 га				
241	395612,07	440170,47	N66° 44' 54.748"	E56° 56' 33.672"
242	395611,61	440168,26	N66° 44' 54.749"	E56° 56' 33.509"
243	395613,82	440167,81	N66° 44' 54.813"	E56° 56' 33.511"
244	395614,26	440170,00	N66° 44' 54.812"	E56° 56' 33.675"
241	395612,07	440170,47	N66° 44' 54.748"	E56° 56' 33.672"
11:15:000000:22:3Y1(53) - 0,000505 га				
245	395661,43	440160,45	N66° 44' 56.334"	E56° 56' 32.914"
246	395660,97	440158,24	N66° 44' 56.335"	E56° 56' 32.750"
247	395663,18	440157,79	N66° 44' 56.400"	E56° 56' 32.753"
248	395663,62	440159,98	N66° 44' 56.431"	E56° 56' 32.917"
245	395661,43	440160,45	N66° 44' 56.334"	E56° 56' 32.914"
11:15:000000:22:3Y1(54) - 0,000505 га				
249	395709,78	440150,57	N66° 44' 57.920"	E56° 56' 32.237"
250	395709,32	440148,36	N66° 44' 57.889"	E56° 56' 31.991"
251	395711,53	440147,91	N66° 44' 57.986"	E56° 56' 31.994"
252	395711,97	440150,10	N66° 44' 57.985"	E56° 56' 32.158"
249	395709,78	440150,57	N66° 44' 57.920"	E56° 56' 32.237"
11:15:000000:22:3Y1(55) - 0,000505 га				
253	395759,27	440140,77	N66° 44' 59.506"	E56° 56' 31.479"
254	395758,81	440138,56	N66° 44' 59.507"	E56° 56' 31.315"
255	395761,02	440138,11	N66° 44' 59.572"	E56° 56' 31.236"
256	395761,46	440140,30	N66° 44' 59.571"	E56° 56' 31.399"
253	395759,27	440140,77	N66° 44' 59.506"	E56° 56' 31.479"
11:15:000000:22:3Y1(56) - 0,000505 га				
257	395808,56	440130,76	N66° 45' 01.125"	E56° 56' 30.721"
258	395808,10	440128,55	N66° 45' 01.094"	E56° 56' 30.557"
259	395810,31	440128,10	N66° 45' 01.159"	E56° 56' 30.477"
260	395810,75	440130,29	N66° 45' 01.190"	E56° 56' 30.642"
257	395808,56	440130,76	N66° 45' 01.125"	E56° 56' 30.721"
11:15:000000:22:3Y1(57) - 0,000505 га				
261	395857,37	440120,36	N66° 45' 02.679"	E56° 56' 29.880"
262	395856,91	440118,15	N66° 45' 02.680"	E56° 56' 29.716"
263	395859,12	440117,70	N66° 45' 02.745"	E56° 56' 29.719"
264	395859,56	440119,89	N66° 45' 02.776"	E56° 56' 29.883"
261	395857,37	440120,36	N66° 45' 02.679"	E56° 56' 29.880"
11:15:000000:22:3Y1(58) - 0,001324 га				
265	395906,10	440110,82	N66° 45' 04.265"	E56° 56' 29.203"
266	395905,71	440108,60	N66° 45' 04.266"	E56° 56' 29.040"
267	395911,54	440107,61	N66° 45' 04.460"	E56° 56' 28.965"
268	395911,91	440109,81	N66° 45' 04.459"	E56° 56' 29.128"
265	395906,10	440110,82	N66° 45' 04.265"	E56° 56' 29.203"
11:15:000000:22:3Y1(59) - 0,000505 га				
269	395955,36	440100,58	N66° 45' 05.852"	E56° 56' 28.444"
270	395954,90	440098,37	N66° 45' 05.853"	E56° 56' 28.199"
271	395957,11	440097,92	N66° 45' 05.918"	E56° 56' 28.202"
272	395957,55	440100,11	N66° 45' 05.949"	E56° 56' 28.366"
269	395955,36	440100,58	N66° 45' 05.852"	E56° 56' 28.444"
11:15:000000:22:3Y1(60) - 0,000505 га				
273	396004,24	440090,78	N66° 45' 07.438"	E56° 56' 27.686"
274	396003,78	440088,57	N66° 45' 07.439"	E56° 56' 27.522"
275	396005,99	440088,12	N66° 45' 07.504"	E56° 56' 27.443"
276	396006,43	440090,31	N66° 45' 07.503"	E56° 56' 27.606"

№ точки	СК63 Q5 усеченная		WGS 84	
	X (север)	Y (восток)	Широта	Долгота
1	2	3	4	5
273	396004,24	440090,78	N66° 45' 07.438"	E56° 56' 27.686"
11:15:0000000:22:3Y1(61) - 0,000505 га				
277	396053,47	440080,73	N66° 45' 09.024"	E56° 56' 26.927"
278	396053,01	440078,52	N66° 45' 09.025"	E56° 56' 26.764"
279	396055,22	440078,07	N66° 45' 09.090"	E56° 56' 26.684"
280	396055,66	440080,26	N66° 45' 09.121"	E56° 56' 26.849"
277	396053,47	440080,73	N66° 45' 09.024"	E56° 56' 26.927"
11:15:0000000:22:3Y1(62) - 0,000505 га				
281	396101,13	440070,93	N66° 45' 10.578"	E56° 56' 26.167"
282	396100,67	440068,72	N66° 45' 10.579"	E56° 56' 26.004"
283	396102,88	440068,27	N66° 45' 10.644"	E56° 56' 25.925"
284	396103,32	440070,46	N66° 45' 10.643"	E56° 56' 26.088"
281	396101,13	440070,93	N66° 45' 10.578"	E56° 56' 26.167"
11:15:0000000:22:3Y1(63) - 0,000505 га				
285	396151,44	440060,40	N66° 45' 12.197"	E56° 56' 25.328"
286	396150,98	440058,19	N66° 45' 12.198"	E56° 56' 25.165"
287	396153,19	440057,74	N66° 45' 12.263"	E56° 56' 25.167"
288	396153,63	440059,93	N66° 45' 12.294"	E56° 56' 25.332"
285	396151,44	440060,40	N66° 45' 12.197"	E56° 56' 25.328"
11:15:0000000:22:3Y1(64) - 0,000505 га				
289	396189,22	440052,91	N66° 45' 13.427"	E56° 56' 24.801"
290	396188,76	440050,70	N66° 45' 13.428"	E56° 56' 24.638"
291	396190,97	440050,25	N66° 45' 13.493"	E56° 56' 24.559"
292	396191,41	440052,44	N66° 45' 13.492"	E56° 56' 24.722"
289	396189,22	440052,91	N66° 45' 13.427"	E56° 56' 24.801"
11:15:0000000:22:3Y1(65) - 0,000509 га				
293	396215,02	440043,23	N66° 45' 14.271"	E56° 56' 24.015"
294	396216,22	440041,31	N66° 45' 14.304"	E56° 56' 23.853"
295	396220,29	440043,83	N66° 45' 14.432"	E56° 56' 24.103"
296	396222,43	440040,40	N66° 45' 14.498"	E56° 56' 23.779"
297	396224,36	440041,60	N66° 45' 14.562"	E56° 56' 23.944"
298	396221,02	440046,93	N66° 45' 14.463"	E56° 56' 24.349"
293	396215,02	440043,23	N66° 45' 14.271"	E56° 56' 24.015"
11:15:0000000:22:3Y1(66) - 0,000510 га				
299	396236,54	440020,83	N66° 45' 14.991"	E56° 56' 22.244"
300	396234,58	440019,72	N66° 45' 14.927"	E56° 56' 22.160"
301	396235,70	440017,76	N66° 45' 14.961"	E56° 56' 21.998"
302	396237,67	440018,88	N66° 45' 15.025"	E56° 56' 22.082"
299	396236,54	440020,83	N66° 45' 14.991"	E56° 56' 22.244"
11:15:0000000:22:3Y1(67) - 0,000510 га				
303	396262,17	439978,38	N66° 45' 15.819"	E56° 56' 18.761"
304	396260,21	439977,27	N66° 45' 15.754"	E56° 56' 18.677"
305	396261,33	439975,31	N66° 45' 15.788"	E56° 56' 18.515"
306	396263,30	439976,43	N66° 45' 15.852"	E56° 56' 18.599"
303	396262,17	439978,38	N66° 45' 15.819"	E56° 56' 18.761"
11:15:0000000:22:3Y1(68) - 0,000510 га				
307	396287,69	439935,14	N66° 45' 16.678"	E56° 56' 15.279"
308	396285,73	439934,03	N66° 45' 16.614"	E56° 56' 15.195"
309	396286,85	439932,07	N66° 45' 16.647"	E56° 56' 15.032"
310	396288,82	439933,19	N66° 45' 16.711"	E56° 56' 15.116"
307	396287,69	439935,14	N66° 45' 16.678"	E56° 56' 15.279"
11:15:0000000:22:3Y1(69) - 0,000510 га				
311	396306,26	439904,96	N66° 45' 17.273"	E56° 56' 12.849"

№ точки	СК63 Q5 усеченная		WGS 84	
	X (север)	Y (восток)	Широта	Долгота
1	2	3	4	5
312	396304,30	439903,85	N66° 45' 17.209"	E56° 56' 12.765"
313	396305,42	439901,89	N66° 45' 17.242"	E56° 56' 12.603"
314	396307,39	439903,01	N66° 45' 17.306"	E56° 56' 12.687"
311	396306,26	439904,96	N66° 45' 17.273"	E56° 56' 12.849"
11:15:000000:22:3Y1(70) - 0,002390 га				
315	396321,82	439879,38	N66° 45' 17.801"	E56° 56' 10.744"
316	396315,15	439876,51	N66° 45' 17.576"	E56° 56' 10.572"
317	396316,04	439874,46	N66° 45' 17.610"	E56° 56' 10.328"
318	396319,98	439876,14	N66° 45' 17.738"	E56° 56' 10.496"
319	396320,39	439872,77	N66° 45' 17.740"	E56° 56' 10.251"
320	396322,62	439873,03	N66° 45' 17.837"	E56° 56' 10.255"
315	396321,82	439879,38	N66° 45' 17.801"	E56° 56' 10.744"
11:15:000000:22:3Y1(71) - 0,000501 га				
321	396327,88	439848,87	N66° 45' 18.009"	E56° 56' 08.300"
322	396325,69	439848,43	N66° 45' 17.945"	E56° 56' 08.216"
323	396326,14	439846,24	N66° 45' 17.946"	E56° 56' 08.052"
324	396328,34	439846,68	N66° 45' 18.010"	E56° 56' 08.136"
321	396327,88	439848,87	N66° 45' 18.009"	E56° 56' 08.300"
11:15:000000:22:3Y1(72) - 0,000501 га				
325	396337,94	439800,29	N66° 45' 18.355"	E56° 56' 04.308"
326	396335,75	439799,85	N66° 45' 18.290"	E56° 56' 04.306"
327	396336,20	439797,66	N66° 45' 18.291"	E56° 56' 04.143"
328	396338,40	439798,10	N66° 45' 18.356"	E56° 56' 04.145"
325	396337,94	439800,29	N66° 45' 18.355"	E56° 56' 04.308"
11:15:000000:22:3Y1(73) - 0,000501 га				
329	396347,99	439751,01	N66° 45' 18.700"	E56° 56' 00.317"
330	396345,80	439750,57	N66° 45' 18.636"	E56° 56' 00.315"
331	396346,25	439748,38	N66° 45' 18.637"	E56° 56' 00.069"
332	396348,45	439748,82	N66° 45' 18.701"	E56° 56' 00.154"
329	396347,99	439751,01	N66° 45' 18.700"	E56° 56' 00.317"
11:15:000000:22:3Y1(74) - 0,000501 га				
333	396357,90	439702,25	N66° 45' 19.046"	E56° 55' 56.325"
334	396355,71	439701,81	N66° 45' 18.981"	E56° 55' 56.323"
335	396356,16	439699,62	N66° 45' 18.982"	E56° 55' 56.160"
336	396358,36	439700,06	N66° 45' 19.047"	E56° 55' 56.162"
333	396357,90	439702,25	N66° 45' 19.046"	E56° 55' 56.325"
11:15:000000:22:3Y1(75) - 0,000501 га				
337	396368,08	439653,28	N66° 45' 19.392"	E56° 55' 52.334"
338	396365,89	439652,84	N66° 45' 19.327"	E56° 55' 52.332"
339	396366,34	439650,65	N66° 45' 19.328"	E56° 55' 52.168"
340	396368,54	439651,09	N66° 45' 19.425"	E56° 55' 52.172"
337	396368,08	439653,28	N66° 45' 19.392"	E56° 55' 52.334"
11:15:000000:22:3Y1(76) - 0,000501 га				
341	396377,90	439604,22	N66° 45' 19.737"	E56° 55' 48.342"
342	396375,71	439603,78	N66° 45' 19.673"	E56° 55' 48.340"
343	396376,16	439601,59	N66° 45' 19.674"	E56° 55' 48.177"
344	396378,36	439602,03	N66° 45' 19.738"	E56° 55' 48.179"
341	396377,90	439604,22	N66° 45' 19.737"	E56° 55' 48.342"
11:15:000000:22:3Y1(77) - 0,000501 га				
345	396387,96	439555,51	N66° 45' 20.082"	E56° 55' 44.432"
346	396385,77	439555,07	N66° 45' 20.018"	E56° 55' 44.348"
347	396386,22	439552,88	N66° 45' 20.019"	E56° 55' 44.185"
348	396388,42	439553,32	N66° 45' 20.084"	E56° 55' 44.187"

№ точки	СК63 Q5 усеченная		WGS 84	
	X (север)	Y (восток)	Широта	Долгота
1	2	3	4	5
345	396387,96	439555,51	N66° 45' 20.082"	E56° 55' 44.432"
11:15:0000000:22:3Y1(78) - 0,000501 га				
349	396398,76	439505,36	N66° 45' 20.461"	E56° 55' 40.278"
350	396396,57	439504,92	N66° 45' 20.396"	E56° 55' 40.276"
351	396397,02	439502,73	N66° 45' 20.397"	E56° 55' 40.113"
352	396399,22	439503,17	N66° 45' 20.462"	E56° 55' 40.115"
349	396398,76	439505,36	N66° 45' 20.461"	E56° 55' 40.278"
11:15:0000000:22:3Y1(79) - 0,000501 га				
353	396407,68	439456,81	N66° 45' 20.774"	E56° 55' 36.367"
354	396405,49	439456,37	N66° 45' 20.677"	E56° 55' 36.282"
355	396405,94	439454,18	N66° 45' 20.710"	E56° 55' 36.120"
356	396408,14	439454,62	N66° 45' 20.775"	E56° 55' 36.204"
353	396407,68	439456,81	N66° 45' 20.774"	E56° 55' 36.367"
11:15:0000000:22:3Y1(80) - 0,000501 га				
357	396415,84	439418,61	N66° 45' 21.049"	E56° 55' 33.272"
358	396413,65	439418,17	N66° 45' 20.985"	E56° 55' 33.188"
359	396414,10	439415,98	N66° 45' 20.986"	E56° 55' 33.025"
360	396416,30	439416,42	N66° 45' 21.051"	E56° 55' 33.027"
357	396415,84	439418,61	N66° 45' 21.049"	E56° 55' 33.272"
11:15:0000000:22:3Y1(81) - 0,002486 га				
361	396419,82	439385,70	N66° 45' 21.194"	E56° 55' 30.581"
362	396423,59	439380,26	N66° 45' 21.326"	E56° 55' 30.095"
363	396425,43	439381,53	N66° 45' 21.357"	E56° 55' 30.260"
364	396423,06	439384,96	N66° 45' 21.291"	E56° 55' 30.502"
365	396426,98	439387,18	N66° 45' 21.419"	E56° 55' 30.670"
366	396425,87	439389,11	N66° 45' 21.386"	E56° 55' 30.833"
361	396419,82	439385,70	N66° 45' 21.194"	E56° 55' 30.581"
11:15:0000000:22:3Y1(82) - 0,000497 га				
367	396439,96	439360,73	N66° 45' 21.851"	E56° 55' 28.561"
368	396438,11	439359,49	N66° 45' 21.787"	E56° 55' 28.396"
369	396439,35	439357,64	N66° 45' 21.820"	E56° 55' 28.315"
370	396441,21	439358,89	N66° 45' 21.884"	E56° 55' 28.399"
367	396439,96	439360,73	N66° 45' 21.851"	E56° 55' 28.561"
11:15:0000000:22:3Y1(83) - 0,000497 га				
371	396468,42	439319,26	N66° 45' 22.774"	E56° 55' 25.162"
372	396466,57	439318,02	N66° 45' 22.742"	E56° 55' 25.080"
373	396467,81	439316,17	N66° 45' 22.775"	E56° 55' 24.917"
374	396469,67	439317,42	N66° 45' 22.839"	E56° 55' 25.001"
371	396468,42	439319,26	N66° 45' 22.774"	E56° 55' 25.162"
11:15:0000000:22:3Y1(84) - 0,000497 га				
375	396496,38	439277,75	N66° 45' 23.697"	E56° 55' 21.845"
376	396494,53	439276,51	N66° 45' 23.665"	E56° 55' 21.762"
377	396495,77	439274,66	N66° 45' 23.698"	E56° 55' 21.600"
378	396497,63	439275,91	N66° 45' 23.762"	E56° 55' 21.684"
375	396496,38	439277,75	N66° 45' 23.697"	E56° 55' 21.845"
11:15:0000000:22:3Y1(85) - 0,000497 га				
379	396524,58	439236,77	N66° 45' 24.652"	E56° 55' 18.529"
380	396522,73	439235,53	N66° 45' 24.587"	E56° 55' 18.445"
381	396523,97	439233,68	N66° 45' 24.621"	E56° 55' 18.283"
382	396525,83	439234,93	N66° 45' 24.685"	E56° 55' 18.367"
379	396524,58	439236,77	N66° 45' 24.652"	E56° 55' 18.529"
11:15:0000000:22:3Y1(86) - 0,000497 га				
383	396552,75	439195,25	N66° 45' 25.575"	E56° 55' 15.130"

№ точки	СК63 Q5 усеченная		WGS 84	
	X (север)	Y (восток)	Широта	Долгота
1	2	3	4	5
384	396550,90	439194,01	N66° 45' 25.511"	E56° 55' 15.046"
385	396552,14	439192,16	N66° 45' 25.544"	E56° 55' 14.884"
386	396554,00	439193,41	N66° 45' 25.608"	E56° 55' 14.968"
383	396552,75	439195,25	N66° 45' 25.575"	E56° 55' 15.130"
11:15:000000:22:3Y1(87) - 0,000497 га				
387	396580,66	439154,18	N66° 45' 26.497"	E56° 55' 11.813"
388	396578,81	439152,94	N66° 45' 26.433"	E56° 55' 11.729"
389	396580,05	439151,09	N66° 45' 26.466"	E56° 55' 11.566"
390	396581,91	439152,34	N66° 45' 26.530"	E56° 55' 11.650"
387	396580,66	439154,18	N66° 45' 26.497"	E56° 55' 11.813"
11:15:000000:22:3Y1(88) - 0,000497 га				
391	396609,09	439112,65	N66° 45' 27.420"	E56° 55' 08.495"
392	396607,24	439111,41	N66° 45' 27.356"	E56° 55' 08.329"
393	396608,48	439109,56	N66° 45' 27.389"	E56° 55' 08.249"
394	396610,34	439110,81	N66° 45' 27.453"	E56° 55' 08.333"
391	396609,09	439112,65	N66° 45' 27.420"	E56° 55' 08.495"
11:15:000000:22:3Y1(89) - 0,000497 га				
395	396637,12	439071,43	N66° 45' 28.343"	E56° 55' 05.096"
396	396635,27	439070,19	N66° 45' 28.279"	E56° 55' 05.012"
397	396636,51	439068,34	N66° 45' 28.344"	E56° 55' 04.851"
398	396638,37	439069,59	N66° 45' 28.376"	E56° 55' 05.015"
395	396637,12	439071,43	N66° 45' 28.343"	E56° 55' 05.096"
11:15:000000:22:3Y1(90) - 0,001063 га				
399	396665,61	439029,72	N66° 45' 29.298"	E56° 55' 01.779"
400	396663,69	439028,58	N66° 45' 29.234"	E56° 55' 01.695"
401	396666,11	439024,51	N66° 45' 29.300"	E56° 55' 01.371"
402	396668,05	439025,67	N66° 45' 29.364"	E56° 55' 01.455"
399	396665,61	439029,72	N66° 45' 29.298"	E56° 55' 01.779"
11:15:000000:22:3Y1(91) - 0,000497 га				
403	396692,99	438988,73	N66° 45' 30.188"	E56° 54' 58.460"
404	396691,14	438987,49	N66° 45' 30.124"	E56° 54' 58.295"
405	396692,38	438985,64	N66° 45' 30.157"	E56° 54' 58.214"
406	396694,24	438986,89	N66° 45' 30.221"	E56° 54' 58.298"
403	396692,99	438988,73	N66° 45' 30.188"	E56° 54' 58.460"
11:15:000000:22:3Y1(92) - 0,000497 га				
407	396721,69	438947,24	N66° 45' 31.143"	E56° 54' 55.062"
408	396719,84	438946,00	N66° 45' 31.079"	E56° 54' 54.978"
409	396721,08	438944,15	N66° 45' 31.112"	E56° 54' 54.816"
410	396722,94	438945,40	N66° 45' 31.176"	E56° 54' 54.900"
407	396721,69	438947,24	N66° 45' 31.143"	E56° 54' 55.062"
11:15:000000:22:3Y1(93) - 0,000497 га				
411	396750,22	438906,27	N66° 45' 32.066"	E56° 54' 51.744"
412	396748,37	438905,03	N66° 45' 32.002"	E56° 54' 51.660"
413	396749,61	438903,18	N66° 45' 32.067"	E56° 54' 51.499"
414	396751,47	438904,43	N66° 45' 32.099"	E56° 54' 51.582"
411	396750,22	438906,27	N66° 45' 32.066"	E56° 54' 51.744"
11:15:000000:22:3Y1(94) - 0,000497 га				
415	396777,84	438864,65	N66° 45' 32.988"	E56° 54' 48.426"
416	396775,99	438863,41	N66° 45' 32.924"	E56° 54' 48.261"
417	396777,23	438861,56	N66° 45' 32.957"	E56° 54' 48.180"
418	396779,09	438862,81	N66° 45' 33.021"	E56° 54' 48.264"
415	396777,84	438864,65	N66° 45' 32.988"	E56° 54' 48.426"
11:15:000000:22:3Y1(95) - 0,000496 га				

№ точки	СК63 Q5 усеченная		WGS 84	
	X (север)	Y (восток)	Широта	Долгота
1	2	3	4	5
419	396806,27	438823,48	N66° 45' 33.911"	E56° 54' 45.027"
420	396804,43	438822,23	N66° 45' 33.847"	E56° 54' 44.943"
421	396805,68	438820,39	N66° 45' 33.912"	E56° 54' 44.781"
422	396807,53	438821,65	N66° 45' 33.976"	E56° 54' 44.947"
419	396806,27	438823,48	N66° 45' 33.911"	E56° 54' 45.027"
11:15:000000:22:3Y1(96) - 0,000496 га				
423	396832,70	438784,90	N66° 45' 34.800"	E56° 54' 41.952"
424	396830,86	438783,65	N66° 45' 34.736"	E56° 54' 41.868"
425	396832,11	438781,81	N66° 45' 34.769"	E56° 54' 41.706"
426	396833,96	438783,07	N66° 45' 34.833"	E56° 54' 41.790"
423	396832,70	438784,90	N66° 45' 34.800"	E56° 54' 41.952"
11:15:000000:22:3Y1(97) - 0,000496 га				
427	396862,19	438740,57	N66° 45' 35.756"	E56° 54' 38.390"
428	396860,35	438739,32	N66° 45' 35.692"	E56° 54' 38.225"
429	396861,60	438737,48	N66° 45' 35.758"	E56° 54' 38.063"
430	396863,45	438738,74	N66° 45' 35.789"	E56° 54' 38.228"
427	396862,19	438740,57	N66° 45' 35.756"	E56° 54' 38.390"
11:15:000000:22:3Y1(98) - 0,000496 га				
431	396890,11	438699,32	N66° 45' 36.679"	E56° 54' 34.990"
432	396888,27	438698,07	N66° 45' 36.615"	E56° 54' 34.906"
433	396889,52	438696,23	N66° 45' 36.680"	E56° 54' 34.745"
434	396891,37	438697,49	N66° 45' 36.712"	E56° 54' 34.828"
431	396890,11	438699,32	N66° 45' 36.679"	E56° 54' 34.990"
11:15:000000:22:3Y1(99) - 0,000495 га				
435	396910,13	438670,66	N66° 45' 37.337"	E56° 54' 32.725"
436	396908,35	438669,33	N66° 45' 37.273"	E56° 54' 32.560"
437	396909,68	438667,55	N66° 45' 37.338"	E56° 54' 32.480"
438	396911,47	438668,89	N66° 45' 37.370"	E56° 54' 32.563"
435	396910,13	438670,66	N66° 45' 37.337"	E56° 54' 32.725"
11:15:000000:22:3Y1(100) - 0,000496 га				
439	396932,13	438643,61	N66° 45' 38.059"	E56° 54' 30.544"
440	396930,41	438642,20	N66° 45' 37.996"	E56° 54' 30.378"
441	396931,82	438640,48	N66° 45' 38.061"	E56° 54' 30.217"
442	396933,55	438641,90	N66° 45' 38.125"	E56° 54' 30.383"
439	396932,13	438643,61	N66° 45' 38.059"	E56° 54' 30.544"
11:15:000000:22:3Y1(101) - 0,000496 га				
443	396964,27	438605,18	N66° 45' 39.110"	E56° 54' 27.394"
444	396962,55	438603,77	N66° 45' 39.078"	E56° 54' 27.311"
445	396963,96	438602,05	N66° 45' 39.111"	E56° 54' 27.149"
446	396965,69	438603,47	N66° 45' 39.175"	E56° 54' 27.233"
443	396964,27	438605,18	N66° 45' 39.110"	E56° 54' 27.394"
11:15:000000:22:3Y1(102) - 0,000496 га				
447	396995,83	438566,42	N66° 45' 40.160"	E56° 54' 24.243"
448	396994,11	438565,01	N66° 45' 40.096"	E56° 54' 24.159"
449	396995,52	438563,29	N66° 45' 40.162"	E56° 54' 23.998"
450	396997,25	438564,71	N66° 45' 40.193"	E56° 54' 24.163"
447	396995,83	438566,42	N66° 45' 40.160"	E56° 54' 24.243"
11:15:000000:22:3Y1(103) - 0,000496 га				
451	397027,82	438527,78	N66° 45' 41.210"	E56° 54' 21.175"
452	397026,10	438526,37	N66° 45' 41.147"	E56° 54' 21.009"
453	397027,51	438524,65	N66° 45' 41.212"	E56° 54' 20.929"
454	397029,24	438526,07	N66° 45' 41.244"	E56° 54' 21.012"
451	397027,82	438527,78	N66° 45' 41.210"	E56° 54' 21.175"



№ точки	СК63 Q5 усеченная		WGS 84	
	X (север)	Y (восток)	Широта	Долгота
1	2	3	4	5
11:15:0000000:22:3Y1(104) - 0,000496 га				
455	397059,60	438489,00	N66° 45' 42.261"	E56° 54' 18.024"
456	397057,88	438487,59	N66° 45' 42.197"	E56° 54' 17.940"
457	397059,29	438485,87	N66° 45' 42.230"	E56° 54' 17.778"
458	397061,02	438487,29	N66° 45' 42.294"	E56° 54' 17.862"
455	397059,60	438489,00	N66° 45' 42.261"	E56° 54' 18.024"
11:15:0000000:22:3Y1(105) - 0,000496 га				
459	397091,25	438450,63	N66° 45' 43.279"	E56° 54' 14.954"
460	397089,53	438449,22	N66° 45' 43.247"	E56° 54' 14.789"
461	397090,94	438447,50	N66° 45' 43.280"	E56° 54' 14.709"
462	397092,67	438448,92	N66° 45' 43.344"	E56° 54' 14.793"
459	397091,25	438450,63	N66° 45' 43.279"	E56° 54' 14.954"
11:15:0000000:22:3Y1(106) - 0,000496 га				
463	397122,98	438411,82	N66° 45' 44.329"	E56° 54' 11.803"
464	397121,26	438410,41	N66° 45' 44.266"	E56° 54' 11.638"
465	397122,67	438408,69	N66° 45' 44.331"	E56° 54' 11.558"
466	397124,40	438410,11	N66° 45' 44.362"	E56° 54' 11.641"
463	397122,98	438411,82	N66° 45' 44.329"	E56° 54' 11.803"
11:15:0000000:22:3Y1(107) - 0,000496 га				
467	397148,33	438381,00	N66° 45' 45.150"	E56° 54' 09.298"
468	397146,61	438379,59	N66° 45' 45.118"	E56° 54' 09.215"
469	397148,02	438377,87	N66° 45' 45.151"	E56° 54' 09.053"
470	397149,75	438379,29	N66° 45' 45.216"	E56° 54' 09.137"
467	397148,33	438381,00	N66° 45' 45.150"	E56° 54' 09.298"
11:15:0000000:22:3Y1(108) - 0,002066 га				
471	397169,06	438359,48	N66° 45' 45.838"	E56° 54' 07.524"
472	397166,38	438355,19	N66° 45' 45.743"	E56° 54' 07.194"
473	397171,94	438351,76	N66° 45' 45.938"	E56° 54' 06.956"
474	397173,10	438353,66	N66° 45' 45.969"	E56° 54' 07.120"
475	397169,41	438355,86	N66° 45' 45.839"	E56° 54' 07.279"
476	397170,95	438358,32	N66° 45' 45.903"	E56° 54' 07.445"
471	397169,06	438359,48	N66° 45' 45.838"	E56° 54' 07.524"
11:15:0000000:22:3Y1(109) - 0,000491 га				
477	397194,52	438341,87	N66° 45' 46.685"	E56° 54' 06.165"
478	397193,42	438339,96	N66° 45' 46.621"	E56° 54' 05.999"
479	397195,34	438338,85	N66° 45' 46.686"	E56° 54' 05.919"
480	397196,45	438340,78	N66° 45' 46.717"	E56° 54' 06.084"
477	397194,52	438341,87	N66° 45' 46.685"	E56° 54' 06.165"
11:15:0000000:22:3Y1(110) - 0,000491 га				
481	397237,04	438318,19	N66° 45' 48.051"	E56° 54' 04.251"
482	397235,94	438316,28	N66° 45' 48.020"	E56° 54' 04.086"
483	397237,86	438315,17	N66° 45' 48.085"	E56° 54' 04.007"
484	397238,97	438317,10	N66° 45' 48.116"	E56° 54' 04.171"
481	397237,04	438318,19	N66° 45' 48.051"	E56° 54' 04.251"
11:15:0000000:22:3Y1(111) - 0,000491 га				
485	397282,01	438293,37	N66° 45' 49.515"	E56° 54' 02.259"
486	397280,91	438291,46	N66° 45' 49.483"	E56° 54' 02.094"
487	397282,83	438290,35	N66° 45' 49.548"	E56° 54' 02.015"
488	397283,94	438292,28	N66° 45' 49.580"	E56° 54' 02.179"
485	397282,01	438293,37	N66° 45' 49.515"	E56° 54' 02.259"
11:15:0000000:22:3Y1(112) - 0,000491 га				
489	397325,58	438268,97	N66° 45' 50.946"	E56° 54' 00.347"
490	397324,48	438267,06	N66° 45' 50.882"	E56° 54' 00.182"

№ точки	СК63 Q5 усеченная		WGS 84	
	X (север)	Y (восток)	Широта	Долгота
1	2	3	4	5
491	397326,40	438265,95	N66° 45' 50.947"	E56° 54' 00.102"
492	397327,51	438267,88	N66° 45' 51.011"	E56° 54' 00.268"
489	397325,58	438268,97	N66° 45' 50.946"	E56° 54' 00.347"
11:15:000000:22:3Y1(113) - 0,000491 га				
493	397369,36	438244,69	N66° 45' 52.345"	E56° 53' 58.435"
494	397368,26	438242,78	N66° 45' 52.313"	E56° 53' 58.270"
495	397370,18	438241,67	N66° 45' 52.378"	E56° 53' 58.191"
496	397371,29	438243,60	N66° 45' 52.410"	E56° 53' 58.355"
493	397369,36	438244,69	N66° 45' 52.345"	E56° 53' 58.435"
11:15:000000:22:3Y1(114) - 0,000491 га				
497	397412,84	438219,99	N66° 45' 53.776"	E56° 53' 56.441"
498	397411,74	438218,08	N66° 45' 53.745"	E56° 53' 56.277"
499	397413,66	438216,97	N66° 45' 53.810"	E56° 53' 56.197"
500	397414,77	438218,90	N66° 45' 53.841"	E56° 53' 56.362"
497	397412,84	438219,99	N66° 45' 53.776"	E56° 53' 56.441"
11:15:000000:22:3Y1(115) - 0,001246 га				
501	397445,63	438202,73	N66° 45' 54.849"	E56° 53' 55.089"
502	397444,44	438200,87	N66° 45' 54.785"	E56° 53' 54.923"
503	397449,20	438197,89	N66° 45' 54.948"	E56° 53' 54.684"
504	397450,40	438199,77	N66° 45' 54.979"	E56° 53' 54.849"
501	397445,63	438202,73	N66° 45' 54.849"	E56° 53' 55.089"
11:15:000000:22:3Y1(116) - 0,000491 га				
505	397477,78	438183,90	N66° 45' 55.890"	E56° 53' 53.573"
506	397476,68	438181,99	N66° 45' 55.859"	E56° 53' 53.408"
507	397478,60	438180,88	N66° 45' 55.924"	E56° 53' 53.328"
508	397479,71	438182,81	N66° 45' 55.955"	E56° 53' 53.493"
505	397477,78	438183,90	N66° 45' 55.890"	E56° 53' 53.573"
11:15:000000:22:3Y1(117) - 0,000491 га				
509	397512,81	438164,73	N66° 45' 57.028"	E56° 53' 52.059"
510	397511,71	438162,82	N66° 45' 56.997"	E56° 53' 51.895"
511	397513,63	438161,71	N66° 45' 57.062"	E56° 53' 51.815"
512	397514,74	438163,64	N66° 45' 57.093"	E56° 53' 51.980"
509	397512,81	438164,73	N66° 45' 57.028"	E56° 53' 52.059"
11:15:000000:22:3Y2				
513	397555,14	438140,64	N66° 45' 58.395"	E56° 53' 50.145"
514	397551,19	438135,88	N66° 45' 58.268"	E56° 53' 49.732"
515	397552,90	438134,46	N66° 45' 58.333"	E56° 53' 49.571"
516	397556,86	438139,24	N66° 45' 58.460"	E56° 53' 49.984"
513	397555,14	438140,64	N66° 45' 58.395"	E56° 53' 50.145"
11:15:000000:22:3Y1(118) - 0,000491 га				
517	397588,28	438122,50	N66° 45' 59.468"	E56° 53' 48.711"
518	397587,18	438120,59	N66° 45' 59.437"	E56° 53' 48.547"
519	397589,10	438119,48	N66° 45' 59.502"	E56° 53' 48.385"
520	397590,21	438121,41	N66° 45' 59.534"	E56° 53' 48.550"
517	397588,28	438122,50	N66° 45' 59.468"	E56° 53' 48.711"
11:15:000000:22:3Y1(119) - 0,000491 га				
521	397626,38	438100,94	N66° 46' 00.704"	E56° 53' 46.956"
522	397625,28	438099,03	N66° 46' 00.673"	E56° 53' 46.791"
523	397627,20	438097,92	N66° 46' 00.738"	E56° 53' 46.712"
524	397628,31	438099,85	N66° 46' 00.769"	E56° 53' 46.877"
521	397626,38	438100,94	N66° 46' 00.704"	E56° 53' 46.956"
11:15:000000:22:3Y1(120) - 0,000491 га				
525	397665,49	438079,48	N66° 46' 01.973"	E56° 53' 45.202"

№ точки	СК63 Q5 усеченная		WGS 84	
	X (север)	Y (восток)	Широта	Долгота
1	2	3	4	5
526	397664,39	438077,57	N66° 46' 01.941"	E56° 53' 45.119"
527	397666,31	438076,46	N66° 46' 02.007"	E56° 53' 44.958"
528	397667,42	438078,39	N66° 46' 02.038"	E56° 53' 45.122"
525	397665,49	438079,48	N66° 46' 01.973"	E56° 53' 45.202"
11:15:0000000:22:3Y1(121) - 0,000491 га				
529	397705,35	438057,24	N66° 46' 03.274"	E56° 53' 43.449"
530	397704,25	438055,33	N66° 46' 03.243"	E56° 53' 43.284"
531	397706,17	438054,22	N66° 46' 03.308"	E56° 53' 43.205"
532	397707,28	438056,15	N66° 46' 03.339"	E56° 53' 43.369"
529	397705,35	438057,24	N66° 46' 03.274"	E56° 53' 43.449"
11:15:0000000:22:3Y1(122) - 0,002042 га				
533	397742,99	438035,70	N66° 46' 04.510"	E56° 53' 41.775"
534	397741,88	438033,80	N66° 46' 04.479"	E56° 53' 41.610"
535	397744,94	438031,99	N66° 46' 04.576"	E56° 53' 41.450"
536	397743,02	438029,31	N66° 46' 04.513"	E56° 53' 41.203"
537	397744,81	438028,02	N66° 46' 04.578"	E56° 53' 41.123"
538	397748,13	438032,67	N66° 46' 04.673"	E56° 53' 41.535"
533	397742,99	438035,70	N66° 46' 04.510"	E56° 53' 41.775"
11:15:0000000:22:3Y1(123) - 0,000490 га				
539	397755,72	438012,76	N66° 46' 04.940"	E56° 53' 39.910"
540	397753,66	438011,97	N66° 46' 04.876"	E56° 53' 39.826"
541	397754,45	438009,90	N66° 46' 04.877"	E56° 53' 39.662"
542	397756,52	438010,70	N66° 46' 04.973"	E56° 53' 39.747"
539	397755,72	438012,76	N66° 46' 04.940"	E56° 53' 39.910"
11:15:0000000:22:3Y1(124) - 0,000490 га				
543	397774,35	437966,04	N66° 46' 05.542"	E56° 53' 36.088"
544	397772,29	437965,25	N66° 46' 05.478"	E56° 53' 36.004"
545	397773,08	437963,18	N66° 46' 05.511"	E56° 53' 35.842"
546	397775,15	437963,98	N66° 46' 05.575"	E56° 53' 35.926"
543	397774,35	437966,04	N66° 46' 05.542"	E56° 53' 36.088"
11:15:0000000:22:3Y1(125) - 0,000490 га				
547	397790,13	437925,16	N66° 46' 06.077"	E56° 53' 32.755"
548	397788,07	437924,37	N66° 46' 06.012"	E56° 53' 32.671"
549	397788,86	437922,30	N66° 46' 06.046"	E56° 53' 32.508"
550	397790,93	437923,10	N66° 46' 06.110"	E56° 53' 32.592"
547	397790,13	437925,16	N66° 46' 06.077"	E56° 53' 32.755"
11:15:0000000:22:3Y1(126) - 0,002341 га				
551	397797,30	437907,43	N66° 46' 06.310"	E56° 53' 31.291"
552	397795,24	437906,69	N66° 46' 06.246"	E56° 53' 31.289"
553	397797,33	437900,78	N66° 46' 06.313"	E56° 53' 30.801"
554	397803,45	437903,70	N66° 46' 06.505"	E56° 53' 31.053"
555	397802,49	437905,70	N66° 46' 06.472"	E56° 53' 31.215"
556	397798,62	437903,83	N66° 46' 06.376"	E56° 53' 31.048"
551	397797,30	437907,43	N66° 46' 06.310"	E56° 53' 31.291"
11:15:0000000:22:3Y1(127) - 0,001052 га				
557	397801,29	437895,83	N66° 46' 06.444"	E56° 53' 30.396"
558	397799,26	437894,97	N66° 46' 06.380"	E56° 53' 30.312"
559	397801,13	437890,59	N66° 46' 06.447"	E56° 53' 29.988"
560	397803,17	437891,46	N66° 46' 06.511"	E56° 53' 29.990"
557	397801,29	437895,83	N66° 46' 06.444"	E56° 53' 30.396"
11:15:0000000:22:3Y1(128) - 0,000721 га				
561	397804,97	437887,09	N66° 46' 06.578"	E56° 53' 29.665"
562	397803,18	437886,12	N66° 46' 06.513"	E56° 53' 29.581"

№ точки	СК63 Q5 усеченная		WGS 84	
	X (север)	Y (восток)	Широта	Долгота
1	2	3	4	5
563	397804,88	437883,00	N66° 46' 06.579"	E56° 53' 29.338"
564	397806,66	437883,96	N66° 46' 06.643"	E56° 53' 29.422"
561	397804,97	437887,09	N66° 46' 06.578"	E56° 53' 29.665"
11:15:000000:22:3Y1(129) - 0,001102 га				
565	397808,73	437878,84	N66° 46' 06.710"	E56° 53' 29.016"
566	397806,71	437877,95	N66° 46' 06.646"	E56° 53' 28.932"
567	397808,74	437873,40	N66° 46' 06.713"	E56° 53' 28.525"
568	397810,77	437874,30	N66° 46' 06.777"	E56° 53' 28.609"
565	397808,73	437878,84	N66° 46' 06.710"	E56° 53' 29.016"
11:15:000000:22:3Y1(130) - 0,000486 га				
569	397826,03	437838,80	N66° 46' 07.277"	E56° 53' 25.765"
570	397824,00	437837,96	N66° 46' 07.213"	E56° 53' 25.681"
571	397824,84	437835,92	N66° 46' 07.246"	E56° 53' 25.519"
572	397826,88	437836,77	N66° 46' 07.310"	E56° 53' 25.603"
569	397826,03	437838,80	N66° 46' 07.277"	E56° 53' 25.765"
11:15:000000:22:3Y1(131) - 0,000486 га				
573	397841,47	437802,84	N66° 46' 07.777"	E56° 53' 22.839"
574	397839,44	437802,00	N66° 46' 07.713"	E56° 53' 22.755"
575	397840,28	437799,96	N66° 46' 07.746"	E56° 53' 22.593"
576	397842,32	437800,81	N66° 46' 07.810"	E56° 53' 22.677"
573	397841,47	437802,84	N66° 46' 07.777"	E56° 53' 22.839"
11:15:000000:22:3Y1(132) - 0,000486 га				
577	397861,64	437755,25	N66° 46' 08.476"	E56° 53' 18.939"
578	397859,61	437754,41	N66° 46' 08.412"	E56° 53' 18.855"
579	397860,45	437752,37	N66° 46' 08.413"	E56° 53' 18.691"
580	397862,49	437753,22	N66° 46' 08.477"	E56° 53' 18.775"
577	397861,64	437755,25	N66° 46' 08.476"	E56° 53' 18.939"
11:15:000000:22:3Y1(133) - 0,000486 га				
581	397882,98	437704,22	N66° 46' 09.176"	E56° 53' 14.793"
582	397880,95	437703,38	N66° 46' 09.112"	E56° 53' 14.709"
583	397881,79	437701,34	N66° 46' 09.145"	E56° 53' 14.547"
584	397883,83	437702,19	N66° 46' 09.210"	E56° 53' 14.631"
581	397882,98	437704,22	N66° 46' 09.176"	E56° 53' 14.793"
11:15:000000:22:3Y1(134) - 0,000486 га				
585	397899,73	437664,27	N66° 46' 09.743"	E56° 53' 11.542"
586	397897,70	437663,43	N66° 46' 09.679"	E56° 53' 11.458"
587	397898,54	437661,39	N66° 46' 09.712"	E56° 53' 11.296"
588	397900,58	437662,24	N66° 46' 09.776"	E56° 53' 11.380"
585	397899,73	437664,27	N66° 46' 09.743"	E56° 53' 11.542"
11:15:000000:22:3Y1(135) - 0,001737 га				
589	397917,43	437622,41	N66° 46' 10.310"	E56° 53' 08.128"
590	397915,30	437621,88	N66° 46' 10.245"	E56° 53' 08.126"
591	397916,01	437619,09	N66° 46' 10.279"	E56° 53' 07.881"
592	397913,06	437617,63	N66° 46' 10.183"	E56° 53' 07.796"
593	397914,04	437615,65	N66° 46' 10.216"	E56° 53' 07.634"
594	397918,56	437617,94	N66° 46' 10.376"	E56° 53' 07.803"
595	397917,83	437620,85	N66° 46' 10.343"	E56° 53' 08.047"
596	397917,57	437621,85	N66° 46' 10.342"	E56° 53' 08.129"
589	397917,43	437622,41	N66° 46' 10.310"	E56° 53' 08.128"
11:15:000000:22:3Y1(136) - 0,000483 га				
597	397910,15	437583,66	N66° 46' 10.101"	E56° 53' 05.014"
598	397908,03	437584,21	N66° 46' 10.036"	E56° 53' 05.011"
599	397907,46	437582,09	N66° 46' 10.005"	E56° 53' 04.847"

№ точки	СК63 Q5 усеченная		WGS 84	
	X (север)	Y (восток)	Широта	Долгота
1	2	3	4	5
600	397909,59	437581,53	N66° 46' 10.102"	E56° 53' 04.850"
597	397910,15	437583,66	N66° 46' 10.101"	E56° 53' 05.014"
11:15:0000000:22:3Y1(137) - 0,000483 га				
601	397900,05	437541,85	N66° 46' 09.797"	E56° 53' 01.569"
602	397897,93	437542,40	N66° 46' 09.732"	E56° 53' 01.567"
603	397897,36	437540,28	N66° 46' 09.701"	E56° 53' 01.402"
604	397899,49	437539,72	N66° 46' 09.765"	E56° 53' 01.404"
601	397900,05	437541,85	N66° 46' 09.797"	E56° 53' 01.569"
11:15:0000000:22:3Y1(138) - 0,000483 га				
605	397888,61	437495,14	N66° 46' 09.462"	E56° 52' 57.715"
606	397886,49	437495,69	N66° 46' 09.365"	E56° 52' 57.793"
607	397885,92	437493,57	N66° 46' 09.366"	E56° 52' 57.629"
608	397888,05	437493,01	N66° 46' 09.431"	E56° 52' 57.550"
605	397888,61	437495,14	N66° 46' 09.462"	E56° 52' 57.715"
11:15:0000000:22:3Y1(139) - 0,000483 га				
609	397877,97	437452,07	N66° 46' 09.126"	E56° 52' 54.187"
610	397875,85	437452,62	N66° 46' 09.061"	E56° 52' 54.267"
611	397875,28	437450,50	N66° 46' 09.030"	E56° 52' 54.102"
612	397877,41	437449,94	N66° 46' 09.095"	E56° 52' 54.023"
609	397877,97	437452,07	N66° 46' 09.126"	E56° 52' 54.187"
11:15:0000000:22:3Y1(140) - 0,000483 га				
613	397867,96	437410,55	N66° 46' 08.821"	E56° 52' 50.824"
614	397865,84	437411,10	N66° 46' 08.757"	E56° 52' 50.822"
615	397865,27	437408,98	N66° 46' 08.725"	E56° 52' 50.658"
616	397867,40	437408,42	N66° 46' 08.790"	E56° 52' 50.578"
613	397867,96	437410,55	N66° 46' 08.821"	E56° 52' 50.824"
11:15:0000000:22:3Y1(141) - 0,000483 га				
617	397857,20	437366,53	N66° 46' 08.485"	E56° 52' 47.215"
618	397855,08	437367,08	N66° 46' 08.421"	E56° 52' 47.213"
619	397854,51	437364,96	N66° 46' 08.422"	E56° 52' 47.050"
620	397856,64	437364,40	N66° 46' 08.487"	E56° 52' 46.970"
617	397857,20	437366,53	N66° 46' 08.485"	E56° 52' 47.215"
11:15:0000000:22:3Y1(142) - 0,000483 га				
621	397846,11	437321,61	N66° 46' 08.150"	E56° 52' 43.524"
622	397843,99	437322,16	N66° 46' 08.086"	E56° 52' 43.522"
623	397843,42	437320,04	N66° 46' 08.054"	E56° 52' 43.358"
624	397845,55	437319,48	N66° 46' 08.151"	E56° 52' 43.279"
621	397846,11	437321,61	N66° 46' 08.150"	E56° 52' 43.524"
11:15:0000000:22:3Y1(143) - 0,000483 га				
625	397833,97	437274,50	N66° 46' 07.783"	E56° 52' 39.669"
626	397831,85	437275,05	N66° 46' 07.719"	E56° 52' 39.667"
627	397831,28	437272,93	N66° 46' 07.687"	E56° 52' 39.502"
628	397833,41	437272,37	N66° 46' 07.752"	E56° 52' 39.423"
625	397833,97	437274,50	N66° 46' 07.783"	E56° 52' 39.669"
11:15:0000000:22:3Y1(144) - 0,000483 га				
629	397822,51	437227,47	N66° 46' 07.449"	E56° 52' 35.733"
630	397820,39	437228,02	N66° 46' 07.352"	E56° 52' 35.812"
631	397819,82	437225,90	N66° 46' 07.353"	E56° 52' 35.648"
632	397821,95	437225,34	N66° 46' 07.418"	E56° 52' 35.568"
629	397822,51	437227,47	N66° 46' 07.449"	E56° 52' 35.733"
11:15:0000000:22:3Y1(145) - 0,000483 га				
633	397810,90	437180,12	N66° 46' 07.082"	E56° 52' 31.878"
634	397808,78	437180,67	N66° 46' 07.017"	E56° 52' 31.957"

№ точки	СК63 Q5 усеченная		WGS 84	
	Х (север)	У (восток)	Широта	Долгота
1	2	3	4	5
635	397808,21	437178,55	N66° 46' 06.986"	E56° 52' 31.793"
636	397810,34	437177,99	N66° 46' 07.051"	E56° 52' 31.713"
633	397810,90	437180,12	N66° 46' 07.082"	E56° 52' 31.878"
11:15:000000:22:3Y1(146) - 0,000483 га				
637	397799,41	437133,47	N66° 46' 06.716"	E56° 52' 28.022"
638	397797,29	437134,02	N66° 46' 06.651"	E56° 52' 28.102"
639	397796,72	437131,90	N66° 46' 06.651"	E56° 52' 27.939"
640	397798,85	437131,34	N66° 46' 06.716"	E56° 52' 27.859"
637	397799,41	437133,47	N66° 46' 06.716"	E56° 52' 28.022"
11:15:000000:22:3Y1(147) - 0,000483 га				
641	397788,78	437089,02	N66° 46' 06.412"	E56° 52' 24.415"
642	397786,66	437089,57	N66° 46' 06.347"	E56° 52' 24.494"
643	397786,09	437087,45	N66° 46' 06.316"	E56° 52' 24.248"
644	397788,22	437086,89	N66° 46' 06.381"	E56° 52' 24.250"
641	397788,78	437089,02	N66° 46' 06.412"	E56° 52' 24.415"
11:15:000000:22:3Y1(148) - 0,001700 га				
645	397778,18	437044,64	N66° 46' 06.076"	E56° 52' 20.806"
646	397776,01	437044,98	N66° 46' 06.011"	E56° 52' 20.804"
647	397774,79	437037,36	N66° 46' 05.983"	E56° 52' 20.149"
648	397776,97	437037,01	N66° 46' 06.047"	E56° 52' 20.151"
645	397778,18	437044,64	N66° 46' 06.076"	E56° 52' 20.806"
11:15:000000:22:3Y1(149) - 0,000483 га				
649	397768,12	437001,43	N66° 46' 05.772"	E56° 52' 17.198"
650	397766,00	437001,98	N66° 46' 05.707"	E56° 52' 17.278"
651	397765,43	436999,86	N66° 46' 05.676"	E56° 52' 17.113"
652	397767,56	436999,30	N66° 46' 05.773"	E56° 52' 17.035"
649	397768,12	437001,43	N66° 46' 05.772"	E56° 52' 17.198"
11:15:000000:22:3Y1(150) - 0,000483 га				
653	397756,97	436955,22	N66° 46' 05.437"	E56° 52' 13.426"
654	397754,85	436955,77	N66° 46' 05.372"	E56° 52' 13.505"
655	397754,28	436953,65	N66° 46' 05.341"	E56° 52' 13.341"
656	397756,41	436953,09	N66° 46' 05.406"	E56° 52' 13.261"
653	397756,97	436955,22	N66° 46' 05.437"	E56° 52' 13.426"
11:15:000000:22:3Y1(151) - 0,000483 га				
657	397746,06	436910,26	N66° 46' 05.102"	E56° 52' 09.735"
658	397743,94	436910,81	N66° 46' 05.037"	E56° 52' 09.815"
659	397743,37	436908,69	N66° 46' 05.005"	E56° 52' 09.650"
660	397745,50	436908,13	N66° 46' 05.103"	E56° 52' 09.572"
657	397746,06	436910,26	N66° 46' 05.102"	E56° 52' 09.735"
11:15:000000:22:3Y1(152) - 0,000483 га				
661	397737,69	436875,60	N66° 46' 04.858"	E56° 52' 06.947"
662	397735,57	436876,15	N66° 46' 04.794"	E56° 52' 06.945"
663	397735,00	436874,03	N66° 46' 04.762"	E56° 52' 06.780"
664	397737,13	436873,47	N66° 46' 04.827"	E56° 52' 06.701"
661	397737,69	436875,60	N66° 46' 04.858"	E56° 52' 06.947"
11:15:000000:22:3Y1(153) - 0,000483 га				
665	397726,01	436828,80	N66° 46' 04.491"	E56° 52' 03.092"
666	397723,89	436829,35	N66° 46' 04.427"	E56° 52' 03.090"
667	397723,32	436827,23	N66° 46' 04.395"	E56° 52' 02.925"
668	397725,45	436826,67	N66° 46' 04.460"	E56° 52' 02.927"
665	397726,01	436828,80	N66° 46' 04.491"	E56° 52' 03.092"
11:15:000000:22:3Y1(154) - 0,000483 га				
669	397714,83	436782,63	N66° 46' 04.156"	E56° 51' 59.320"

№ точки	СК63 Q5 усеченная		WGS 84	
	X (север)	Y (восток)	Широта	Долгота
1	2	3	4	5
670	397712,71	436783,18	N66° 46' 04.091"	E56° 51' 59.318"
671	397712,14	436781,06	N66° 46' 04.060"	E56° 51' 59.153"
672	397714,27	436780,50	N66° 46' 04.124"	E56° 51' 59.155"
669	397714,83	436782,63	N66° 46' 04.156"	E56° 51' 59.320"
11:15:0000000:22:3Y1(155) - 0,000483 га				
673	397702,34	436731,43	N66° 46' 03.759"	E56° 51' 55.055"
674	397700,22	436731,98	N66° 46' 03.694"	E56° 51' 55.134"
675	397699,65	436729,86	N66° 46' 03.695"	E56° 51' 54.971"
676	397701,78	436729,30	N66° 46' 03.760"	E56° 51' 54.891"
673	397702,34	436731,43	N66° 46' 03.759"	E56° 51' 55.055"
11:15:0000000:22:3Y1(156) - 0,000483 га				
677	397690,00	436680,84	N66° 46' 03.393"	E56° 51' 50.955"
678	397687,88	436681,39	N66° 46' 03.328"	E56° 51' 50.953"
679	397687,31	436679,27	N66° 46' 03.297"	E56° 51' 50.788"
680	397689,44	436678,71	N66° 46' 03.361"	E56° 51' 50.790"
677	397690,00	436680,84	N66° 46' 03.393"	E56° 51' 50.955"
11:15:0000000:22:3Y1(157) - 0,000483 га				
681	397677,96	436631,70	N66° 46' 03.027"	E56° 51' 46.936"
682	397675,84	436632,25	N66° 46' 02.962"	E56° 51' 46.934"
683	397675,27	436630,13	N66° 46' 02.931"	E56° 51' 46.769"
684	397677,40	436629,57	N66° 46' 02.995"	E56° 51' 46.772"
681	397677,96	436631,70	N66° 46' 03.027"	E56° 51' 46.936"
11:15:0000000:22:3Y1(158) - 0,000483 га				
685	397666,08	436581,81	N66° 46' 02.661"	E56° 51' 42.836"
686	397663,96	436582,36	N66° 46' 02.596"	E56° 51' 42.834"
687	397663,39	436580,24	N66° 46' 02.565"	E56° 51' 42.669"
688	397665,52	436579,68	N66° 46' 02.662"	E56° 51' 42.673"
685	397666,08	436581,81	N66° 46' 02.661"	E56° 51' 42.836"
11:15:0000000:22:3Y1(159) - 0,002563 га				
689	397658,86	436551,58	N66° 46' 02.448"	E56° 51' 40.376"
690	397656,75	436552,23	N66° 46' 02.383"	E56° 51' 40.374"
691	397655,27	436547,57	N66° 46' 02.320"	E56° 51' 40.045"
692	397650,37	436547,85	N66° 46' 02.159"	E56° 51' 40.039"
693	397650,23	436545,66	N66° 46' 02.160"	E56° 51' 39.876"
694	397656,92	436545,26	N66° 46' 02.386"	E56° 51' 39.802"
689	397658,86	436551,58	N66° 46' 02.448"	E56° 51' 40.376"
11:15:0000000:22:3Y3(1)				
695	397646,60	436504,64	N66° 46' 02.080"	E56° 51' 36.521"
696	397644,48	436505,19	N66° 46' 01.984"	E56° 51' 36.518"
697	397643,91	436503,07	N66° 46' 01.984"	E56° 51' 36.355"
698	397646,04	436502,51	N66° 46' 02.049"	E56° 51' 36.357"
695	397646,60	436504,64	N66° 46' 02.080"	E56° 51' 36.521"
11:15:0000000:22:3Y3(2)				
699	397636,92	436467,17	N66° 46' 01.774"	E56° 51' 33.404"
700	397634,80	436467,72	N66° 46' 01.709"	E56° 51' 33.484"
701	397634,23	436465,60	N66° 46' 01.678"	E56° 51' 33.319"
702	397636,36	436465,04	N66° 46' 01.742"	E56° 51' 33.240"
699	397636,92	436467,17	N66° 46' 01.774"	E56° 51' 33.404"
11:15:0000000:22:3Y3(3)				
703	397622,54	436433,92	N66° 46' 01.336"	E56° 51' 30.692"
704	397620,74	436432,67	N66° 46' 01.272"	E56° 51' 30.608"
705	397623,80	436428,27	N66° 46' 01.371"	E56° 51' 30.202"
706	397619,80	436426,05	N66° 46' 01.243"	E56° 51' 30.035"

№ точки	СК63 Q5 усеченная		WGS 84	
	X (север)	Y (восток)	Широта	Долгота
1	2	3	4	5
707	397620,88	436424,13	N66° 46' 01.276"	E56° 51' 29.872"
708	397626,99	436427,56	N66° 46' 01.468"	E56° 51' 30.206"
703	397622,54	436433,92	N66° 46' 01.336"	E56° 51' 30.692"
11:15:0000000:22:3Y3(4)				
709	397597,43	436408,72	N66° 46' 00.508"	E56° 51' 28.620"
710	397596,23	436410,55	N66° 46' 00.474"	E56° 51' 28.782"
711	397594,39	436409,36	N66° 46' 00.411"	E56° 51' 28.617"
712	397595,59	436407,52	N66° 46' 00.476"	E56° 51' 28.537"
709	397597,43	436408,72	N66° 46' 00.508"	E56° 51' 28.620"
11:15:0000000:22:3Y3(5)				
713	397557,05	436383,10	N66° 45' 59.228"	E56° 51' 26.452"
714	397555,85	436384,93	N66° 45' 59.194"	E56° 51' 26.614"
715	397554,01	436383,74	N66° 45' 59.130"	E56° 51' 26.530"
716	397555,21	436381,90	N66° 45' 59.163"	E56° 51' 26.368"
713	397557,05	436383,10	N66° 45' 59.228"	E56° 51' 26.452"
11:15:0000000:22:3Y3(6)				
717	397515,72	436357,02	N66° 45' 57.915"	E56° 51' 24.282"
718	397514,52	436358,85	N66° 45' 57.882"	E56° 51' 24.445"
719	397512,68	436357,66	N66° 45' 57.818"	E56° 51' 24.361"
720	397513,88	436355,82	N66° 45' 57.851"	E56° 51' 24.198"
717	397515,72	436357,02	N66° 45' 57.915"	E56° 51' 24.282"
11:15:0000000:22:3Y3(7)				
721	397475,03	436331,01	N66° 45' 56.603"	E56° 51' 22.113"
722	397473,83	436332,84	N66° 45' 56.570"	E56° 51' 22.275"
723	397471,99	436331,65	N66° 45' 56.506"	E56° 51' 22.191"
724	397473,19	436329,81	N66° 45' 56.539"	E56° 51' 22.029"
721	397475,03	436331,01	N66° 45' 56.603"	E56° 51' 22.113"
11:15:0000000:22:3Y3(8)				
725	397433,75	436305,11	N66° 45' 55.291"	E56° 51' 19.943"
726	397432,55	436306,94	N66° 45' 55.257"	E56° 51' 20.106"
727	397430,71	436305,75	N66° 45' 55.193"	E56° 51' 20.022"
728	397431,91	436303,91	N66° 45' 55.226"	E56° 51' 19.860"
725	397433,75	436305,11	N66° 45' 55.291"	E56° 51' 19.943"
11:15:0000000:22:3Y3(9)				
729	39393,51	436279,37	N66° 45' 54.010"	E56° 51' 17.775"
730	39392,31	436281,20	N66° 45' 53.945"	E56° 51' 17.937"
731	39390,47	436280,01	N66° 45' 53.881"	E56° 51' 17.853"
732	39391,67	436278,17	N66° 45' 53.946"	E56° 51' 17.691"
729	39393,51	436279,37	N66° 45' 54.010"	E56° 51' 17.775"
11:15:0000000:22:3Y3(10)				
733	397351,84	436252,93	N66° 45' 52.666"	E56° 51' 15.605"
734	397350,64	436254,76	N66° 45' 52.633"	E56° 51' 15.767"
735	397348,80	436253,57	N66° 45' 52.569"	E56° 51' 15.683"
736	397350,00	436251,73	N66° 45' 52.602"	E56° 51' 15.521"
733	397351,84	436252,93	N66° 45' 52.666"	E56° 51' 15.605"
11:15:0000000:22:3Y3(11)				
737	397311,88	436227,57	N66° 45' 51.385"	E56° 51' 13.519"
738	397310,68	436229,40	N66° 45' 51.353"	E56° 51' 13.599"
739	397308,84	436228,21	N66° 45' 51.289"	E56° 51' 13.515"
740	397310,04	436226,37	N66° 45' 51.322"	E56° 51' 13.353"
737	397311,88	436227,57	N66° 45' 51.385"	E56° 51' 13.519"
11:15:0000000:22:3Y3(12)				
741	397269,94	436200,64	N66° 45' 50.041"	E56° 51' 11.267"



№ точки	СК63 Q5 усеченная		WGS 84	
	X (север)	Y (восток)	Широта	Долгота
1	2	3	4	5
742	397268,74	436202,47	N66° 45' 50.008"	E56° 51' 11.347"
743	397266,90	436201,28	N66° 45' 49.944"	E56° 51' 11.263"
744	397268,10	436199,44	N66° 45' 49.977"	E56° 51' 11.101"
741	397269,94	436200,64	N66° 45' 50.041"	E56° 51' 11.267"
11:15:0000000:22:3Y3(13)				
745	397228,83	436174,32	N66° 45' 48.729"	E56° 51' 09.016"
746	397227,63	436176,15	N66° 45' 48.696"	E56° 51' 09.178"
747	397225,79	436174,96	N66° 45' 48.632"	E56° 51' 09.094"
748	397226,99	436173,12	N66° 45' 48.665"	E56° 51' 08.932"
745	397228,83	436174,32	N66° 45' 48.729"	E56° 51' 09.016"
11:15:0000000:22:3Y3(14)				
749	397192,15	436150,71	N66° 45' 47.545"	E56° 51' 07.096"
750	397190,91	436152,52	N66° 45' 47.511"	E56° 51' 07.259"
751	397184,88	436148,42	N66° 45' 47.320"	E56° 51' 06.844"
752	397186,12	436146,60	N66° 45' 47.353"	E56° 51' 06.763"
749	397192,15	436150,71	N66° 45' 47.545"	E56° 51' 07.096"
11:15:0000000:22:3Y3(15)				
753	397147,46	436122,07	N66° 45' 46.104"	E56° 51' 04.678"
754	397146,26	436123,90	N66° 45' 46.071"	E56° 51' 04.840"
755	397144,42	436122,71	N66° 45' 46.007"	E56° 51' 04.757"
756	397145,62	436120,87	N66° 45' 46.073"	E56° 51' 04.595"
753	397147,46	436122,07	N66° 45' 46.104"	E56° 51' 04.678"
11:15:0000000:22:3Y3(16)				
757	397105,97	436095,36	N66° 45' 44.792"	E56° 51' 02.428"
758	397104,77	436097,19	N66° 45' 44.759"	E56° 51' 02.590"
759	397102,93	436096,00	N66° 45' 44.695"	E56° 51' 02.506"
760	397104,13	436094,16	N66° 45' 44.728"	E56° 51' 02.344"
757	397105,97	436095,36	N66° 45' 44.792"	E56° 51' 02.428"
11:15:0000000:22:3Y3(17)				
761	397065,11	436069,42	N66° 45' 43.480"	E56° 51' 00.259"
762	397063,91	436071,25	N66° 45' 43.447"	E56° 51' 00.421"
763	397062,07	436070,06	N66° 45' 43.383"	E56° 51' 00.337"
764	397063,27	436068,22	N66° 45' 43.416"	E56° 51' 00.175"
761	397065,11	436069,42	N66° 45' 43.480"	E56° 51' 00.259"
11:15:0000000:22:3Y3(18)				
765	397023,60	436043,29	N66° 45' 42.168"	E56° 50' 58.090"
766	397022,40	436045,12	N66° 45' 42.102"	E56° 50' 58.251"
767	397020,56	436043,93	N66° 45' 42.070"	E56° 50' 58.169"
768	397021,76	436042,09	N66° 45' 42.103"	E56° 50' 58.006"
765	397023,60	436043,29	N66° 45' 42.168"	E56° 50' 58.090"
11:15:0000000:22:3Y3(19)				
769	396982,91	436016,80	N66° 45' 40.855"	E56° 50' 55.921"
770	396981,71	436018,63	N66° 45' 40.822"	E56° 50' 56.084"
771	396979,87	436017,44	N66° 45' 40.758"	E56° 50' 55.918"
772	396981,07	436015,60	N66° 45' 40.791"	E56° 50' 55.838"
769	396982,91	436016,80	N66° 45' 40.855"	E56° 50' 55.921"
11:15:0000000:22:3Y3(20)				
773	396941,47	435990,17	N66° 45' 39.511"	E56° 50' 53.670"
774	396940,27	435992,00	N66° 45' 39.478"	E56° 50' 53.832"
775	396938,43	435990,81	N66° 45' 39.414"	E56° 50' 53.749"
776	396939,63	435988,97	N66° 45' 39.479"	E56° 50' 53.587"
773	396941,47	435990,17	N66° 45' 39.511"	E56° 50' 53.670"
11:15:0000000:22:3Y3(21)				

№ точки	СК63 Q5 усеченная		WGS 84	
	X (север)	Y (восток)	Широта	Долгота
1	2	3	4	5
777	396902,29	435965,70	N66° 45' 38.262"	E56° 50' 51.667"
778	396901,09	435967,53	N66° 45' 38.229"	E56° 50' 51.830"
779	396899,25	435966,34	N66° 45' 38.165"	E56° 50' 51.664"
780	396900,45	435964,50	N66° 45' 38.198"	E56° 50' 51.583"
777	396902,29	435965,70	N66° 45' 38.262"	E56° 50' 51.667"
11:15:0000000:22:3Y3(22)				
781	396860,90	435938,39	N66° 45' 36.950"	E56° 50' 49.335"
782	396859,70	435940,22	N66° 45' 36.917"	E56° 50' 49.498"
783	396857,86	435939,03	N66° 45' 36.853"	E56° 50' 49.414"
784	396859,06	435937,19	N66° 45' 36.886"	E56° 50' 49.251"
781	396860,90	435938,39	N66° 45' 36.950"	E56° 50' 49.335"
11:15:0000000:22:3Y3(23)				
785	396819,79	435912,41	N66° 45' 35.638"	E56° 50' 47.167"
786	396818,59	435914,24	N66° 45' 35.605"	E56° 50' 47.329"
787	396816,75	435913,05	N66° 45' 35.541"	E56° 50' 47.245"
788	396817,95	435911,21	N66° 45' 35.574"	E56° 50' 47.083"
785	396819,79	435912,41	N66° 45' 35.638"	E56° 50' 47.167"
11:15:0000000:22:3Y3(24)				
789	396778,86	435885,82	N66° 45' 34.326"	E56° 50' 44.999"
790	396777,66	435887,65	N66° 45' 34.292"	E56° 50' 45.161"
791	396775,82	435886,46	N66° 45' 34.229"	E56° 50' 44.995"
792	396777,02	435884,62	N66° 45' 34.261"	E56° 50' 44.915"
789	396778,86	435885,82	N66° 45' 34.326"	E56° 50' 44.999"
11:15:0000000:22:3Y3(25)				
793	396738,28	435859,63	N66° 45' 33.013"	E56° 50' 42.830"
794	396737,08	435861,46	N66° 45' 32.980"	E56° 50' 42.911"
795	396735,24	435860,27	N66° 45' 32.916"	E56° 50' 42.827"
796	396736,44	435858,43	N66° 45' 32.949"	E56° 50' 42.665"
793	396738,28	435859,63	N66° 45' 33.013"	E56° 50' 42.830"
11:15:0000000:22:3Y3(26)				
797	396695,75	435834,63	N66° 45' 31.668"	E56° 50' 40.743"
798	396690,31	435831,13	N66° 45' 31.476"	E56° 50' 40.410"
799	396691,51	435829,29	N66° 45' 31.541"	E56° 50' 40.248"
800	396695,21	435831,69	N66° 45' 31.637"	E56° 50' 40.497"
801	396698,35	435827,32	N66° 45' 31.736"	E56° 50' 40.091"
802	396700,14	435828,61	N66° 45' 31.800"	E56° 50' 40.257"
797	396695,75	435834,63	N66° 45' 31.668"	E56° 50' 40.743"
11:15:0000000:22:3Y3(27)				
803	396656,31	435806,59	N66° 45' 30.389"	E56° 50' 38.412"
804	396655,11	435808,42	N66° 45' 30.356"	E56° 50' 38.493"
805	396653,27	435807,23	N66° 45' 30.292"	E56° 50' 38.409"
806	396654,47	435805,39	N66° 45' 30.325"	E56° 50' 38.247"
803	396656,31	435806,59	N66° 45' 30.389"	E56° 50' 38.412"
11:15:0000000:22:3Y3(28)				
807	396615,29	435779,93	N66° 45' 29.076"	E56° 50' 36.163"
808	396614,09	435781,76	N66° 45' 29.043"	E56° 50' 36.325"
809	396612,25	435780,57	N66° 45' 28.979"	E56° 50' 36.241"
810	396613,45	435778,73	N66° 45' 29.012"	E56° 50' 36.079"
807	396615,29	435779,93	N66° 45' 29.076"	E56° 50' 36.163"
11:15:0000000:22:3Y3(29)				
811	396575,07	435754,22	N66° 45' 27.796"	E56° 50' 33.996"
812	396573,87	435756,05	N66° 45' 27.763"	E56° 50' 34.158"
813	396572,03	435754,86	N66° 45' 27.699"	E56° 50' 34.074"

№ точки	СК63 Q5 усеченная		WGS 84	
	X (север)	Y (восток)	Широта	Долгота
1	2	3	4	5
814	396573,23	435753,02	N66° 45' 27.732"	E56° 50' 33.912"
811	396575,07	435754,22	N66° 45' 27.796"	E56° 50' 33.996"
11:15:000000:22:3Y3(30)				
815	396551,23	435738,70	N66° 45' 27.028"	E56° 50' 32.744"
816	396549,90	435740,45	N66° 45' 26.995"	E56° 50' 32.825"
817	396546,64	435737,98	N66° 45' 26.899"	E56° 50' 32.659"
818	396544,52	435741,99	N66° 45' 26.833"	E56° 50' 32.983"
819	396542,57	435740,96	N66° 45' 26.769"	E56° 50' 32.899"
820	396545,91	435734,65	N66° 45' 26.868"	E56° 50' 32.412"
815	396551,23	435738,70	N66° 45' 27.028"	E56° 50' 32.744"
11:15:000000:22:3Y3(31)				
821	396511,85	435738,76	N66° 45' 25.769"	E56° 50' 32.703"
822	396512,06	435740,95	N66° 45' 25.768"	E56° 50' 32.867"
823	396509,87	435741,16	N66° 45' 25.704"	E56° 50' 32.864"
824	396509,66	435738,97	N66° 45' 25.704"	E56° 50' 32.701"
821	396511,85	435738,76	N66° 45' 25.769"	E56° 50' 32.703"
11:15:000000:22:3Y3(32)				
825	396464,82	435743,64	N66° 45' 24.250"	E56° 50' 33.062"
826	396465,03	435745,83	N66° 45' 24.249"	E56° 50' 33.225"
827	396462,84	435746,04	N66° 45' 24.184"	E56° 50' 33.223"
828	396462,63	435743,85	N66° 45' 24.185"	E56° 50' 33.060"
825	396464,82	435743,64	N66° 45' 24.250"	E56° 50' 33.062"
11:15:000000:22:3Y3(33)				
829	396417,51	435748,18	N66° 45' 22.731"	E56° 50' 33.339"
830	396417,72	435750,37	N66° 45' 22.730"	E56° 50' 33.502"
831	396415,53	435750,58	N66° 45' 22.665"	E56° 50' 33.582"
832	396415,32	435748,39	N66° 45' 22.634"	E56° 50' 33.336"
829	396417,51	435748,18	N66° 45' 22.731"	E56° 50' 33.339"
11:15:000000:22:3Y3(34)				
833	396367,95	435753,05	N66° 45' 21.115"	E56° 50' 33.694"
834	396368,16	435755,24	N66° 45' 21.114"	E56° 50' 33.858"
835	396365,97	435755,45	N66° 45' 21.050"	E56° 50' 33.856"
836	396365,76	435753,26	N66° 45' 21.050"	E56° 50' 33.692"
833	396367,95	435753,05	N66° 45' 21.115"	E56° 50' 33.694"
11:15:000000:22:3Y3(35)				
837	396319,69	435757,78	N66° 45' 19.564"	E56° 50' 34.052"
838	396319,90	435759,97	N66° 45' 19.563"	E56° 50' 34.215"
839	396317,71	435760,18	N66° 45' 19.498"	E56° 50' 34.213"
840	396317,50	435757,99	N66° 45' 19.499"	E56° 50' 34.050"
837	396319,69	435757,78	N66° 45' 19.564"	E56° 50' 34.052"
11:15:000000:22:3Y3(36)				
841	396270,91	435762,79	N66° 45' 17.980"	E56° 50' 34.408"
842	396271,12	435764,98	N66° 45' 17.979"	E56° 50' 34.572"
843	396268,93	435765,19	N66° 45' 17.914"	E56° 50' 34.570"
844	396268,72	435763,00	N66° 45' 17.915"	E56° 50' 34.406"
841	396270,91	435762,79	N66° 45' 17.980"	E56° 50' 34.408"
11:15:000000:22:3Y3(37)				
845	396222,05	435768,16	N66° 45' 16.396"	E56° 50' 34.765"
846	396222,26	435770,35	N66° 45' 16.395"	E56° 50' 34.928"
847	396220,07	435770,56	N66° 45' 16.330"	E56° 50' 35.008"
848	396219,86	435768,37	N66° 45' 16.331"	E56° 50' 34.763"
845	396222,05	435768,16	N66° 45' 16.396"	E56° 50' 34.765"
11:15:000000:22:3Y3(38)				

№ точки	СК63 Q5 усеченная		WGS 84	
	X (север)	Y (восток)	Широта	Долгота
1	2	3	4	5
849	396199,72	435774,96	N66° 45' 15.683"	E56° 50' 35.314"
850	396198,21	435776,54	N66° 45' 15.618"	E56° 50' 35.475"
851	396194,74	435773,22	N66° 45' 15.522"	E56° 50' 35.145"
852	396191,64	435776,14	N66° 45' 15.424"	E56° 50' 35.387"
853	396190,13	435774,54	N66° 45' 15.360"	E56° 50' 35.303"
854	396194,75	435770,19	N66° 45' 15.524"	E56° 50' 34.900"
849	396199,72	435774,96	N66° 45' 15.683"	E56° 50' 35.314"
11:15:0000000:22:3Y3(39)				
855	396174,70	435789,55	N66° 45' 14.870"	E56° 50' 36.513"
856	396176,21	435791,14	N66° 45' 14.902"	E56° 50' 36.595"
857	396174,63	435792,65	N66° 45' 14.868"	E56° 50' 36.758"
858	396173,11	435791,06	N66° 45' 14.805"	E56° 50' 36.592"
855	396174,70	435789,55	N66° 45' 14.870"	E56° 50' 36.513"
11:15:0000000:22:3Y3(40)				
859	396138,75	435824,31	N66° 45' 13.693"	E56° 50' 39.252"
860	396140,26	435825,90	N66° 45' 13.725"	E56° 50' 39.416"
861	396138,68	435827,41	N66° 45' 13.692"	E56° 50' 39.497"
862	396137,16	435825,82	N66° 45' 13.628"	E56° 50' 39.413"
859	396138,75	435824,31	N66° 45' 13.693"	E56° 50' 39.252"
11:15:0000000:22:3Y3(41)				
863	396103,44	435858,60	N66° 45' 12.517"	E56° 50' 42.073"
864	396104,95	435860,19	N66° 45' 12.581"	E56° 50' 42.157"
865	396103,37	435861,70	N66° 45' 12.515"	E56° 50' 42.318"
866	396101,85	435860,11	N66° 45' 12.484"	E56° 50' 42.154"
863	396103,44	435858,60	N66° 45' 12.517"	E56° 50' 42.073"
11:15:0000000:22:3Y3(42)				
867	396067,27	435894,62	N66° 45' 11.340"	E56° 50' 44.976"
868	396068,78	435896,21	N66° 45' 11.404"	E56° 50' 45.060"
869	396067,20	435897,72	N66° 45' 11.338"	E56° 50' 45.221"
870	396065,68	435896,13	N66° 45' 11.307"	E56° 50' 45.056"
867	396067,27	435894,62	N66° 45' 11.340"	E56° 50' 44.976"
11:15:0000000:22:3Y3(43)				
871	396038,92	435921,92	N66° 45' 10.424"	E56° 50' 47.152"
872	396040,43	435923,51	N66° 45' 10.456"	E56° 50' 47.316"
873	396038,85	435925,02	N66° 45' 10.423"	E56° 50' 47.397"
874	396037,33	435923,43	N66° 45' 10.359"	E56° 50' 47.231"
871	396038,92	435921,92	N66° 45' 10.424"	E56° 50' 47.152"
11:15:0000000:22:3Y3(44)				
875	396010,14	435949,53	N66° 45' 09.477"	E56° 50' 49.408"
876	396011,65	435951,12	N66° 45' 09.541"	E56° 50' 49.492"
877	396010,07	435952,63	N66° 45' 09.475"	E56° 50' 49.653"
878	396008,55	435951,04	N66° 45' 09.444"	E56° 50' 49.489"
875	396010,14	435949,53	N66° 45' 09.477"	E56° 50' 49.408"
11:15:0000000:22:3Y3(45)				
879	395981,39	435977,19	N66° 45' 08.529"	E56° 50' 51.583"
880	395982,90	435978,78	N66° 45' 08.593"	E56° 50' 51.749"
881	395981,32	435980,29	N66° 45' 08.528"	E56° 50' 51.828"
882	395979,80	435978,70	N66° 45' 08.496"	E56° 50' 51.745"
879	395981,39	435977,19	N66° 45' 08.529"	E56° 50' 51.583"
11:15:0000000:22:3Y3(46)				
883	395952,79	436004,74	N66° 45' 07.613"	E56° 50' 53.841"
884	395954,30	436006,33	N66° 45' 07.645"	E56° 50' 53.923"
885	395952,72	436007,84	N66° 45' 07.612"	E56° 50' 54.086"

№ точки	СК63 Q5 усеченная		WGS 84	
	X (север)	Y (восток)	Широта	Долгота
1	2	3	4	5
886	395951,20	436006,25	N66° 45' 07.549"	E56° 50' 53.920"
883	395952,79	436004,74	N66° 45' 07.613"	E56° 50' 53.841"
11:15:0000000:22:3Y3(47)				
887	395917,25	436039,60	N66° 45' 06.437"	E56° 50' 56.661"
888	395918,76	436041,19	N66° 45' 06.501"	E56° 50' 56.745"
889	395917,18	436042,70	N66° 45' 06.435"	E56° 50' 56.906"
890	395915,66	436041,11	N66° 45' 06.404"	E56° 50' 56.742"
887	395917,25	436039,60	N66° 45' 06.437"	E56° 50' 56.661"
11:15:0000000:22:3Y3(48)				
891	395884,38	436071,17	N66° 45' 05.358"	E56° 50' 59.158"
892	395885,89	436072,76	N66° 45' 05.422"	E56° 50' 59.324"
893	395881,24	436077,22	N66° 45' 05.259"	E56° 50' 59.645"
894	395879,72	436075,63	N66° 45' 05.227"	E56° 50' 59.563"
891	395884,38	436071,17	N66° 45' 05.358"	E56° 50' 59.158"
11:15:0000000:22:3Y3(49)				
895	395846,09	436108,03	N66° 45' 04.116"	E56° 51' 02.140"
896	395847,60	436109,62	N66° 45' 04.180"	E56° 51' 02.306"
897	395846,02	436111,13	N66° 45' 04.115"	E56° 51' 02.385"
898	395844,50	436109,54	N66° 45' 04.083"	E56° 51' 02.303"
895	395846,09	436108,03	N66° 45' 04.116"	E56° 51' 02.140"
11:15:0000000:22:3Y3(50)				
899	395810,77	436142,55	N66° 45' 02.972"	E56° 51' 04.962"
900	395812,28	436144,14	N66° 45' 03.003"	E56° 51' 05.045"
901	395810,70	436145,65	N66° 45' 02.970"	E56° 51' 05.207"
902	395809,18	436144,06	N66° 45' 02.907"	E56° 51' 05.041"
899	395810,77	436142,55	N66° 45' 02.972"	E56° 51' 04.962"
11:15:0000000:22:3Y3(51)				
903	395776,28	436175,82	N66° 45' 01.828"	E56° 51' 07.620"
904	395777,79	436177,41	N66° 45' 01.892"	E56° 51' 07.704"
905	395776,21	436178,92	N66° 45' 01.827"	E56° 51' 07.865"
906	395774,69	436177,33	N66° 45' 01.795"	E56° 51' 07.701"
903	395776,28	436175,82	N66° 45' 01.828"	E56° 51' 07.620"
11:15:0000000:22:3Y3(52)				
907	395740,90	436210,18	N66° 45' 00.684"	E56° 51' 10.360"
908	395742,41	436211,77	N66° 45' 00.715"	E56° 51' 10.524"
909	395740,83	436213,28	N66° 45' 00.682"	E56° 51' 10.605"
910	395739,31	436211,69	N66° 45' 00.618"	E56° 51' 10.521"
907	395740,90	436210,18	N66° 45' 00.684"	E56° 51' 10.360"
11:15:0000000:22:3Y3(53)				
911	395705,72	436244,35	N66° 44' 59.540"	E56° 51' 13.099"
912	395707,23	436245,94	N66° 44' 59.571"	E56° 51' 13.264"
913	395705,65	436247,45	N66° 44' 59.538"	E56° 51' 13.344"
914	395704,13	436245,86	N66° 44' 59.474"	E56° 51' 13.261"
911	395705,72	436244,35	N66° 44' 59.540"	E56° 51' 13.099"
11:15:0000000:22:3Y3(54)				
915	395667,37	436281,43	N66° 44' 58.265"	E56° 51' 16.080"
916	395668,88	436283,02	N66° 44' 58.329"	E56° 51' 16.245"
917	395667,30	436284,53	N66° 44' 58.263"	E56° 51' 16.407"
918	395665,78	436282,94	N66° 44' 58.232"	E56° 51' 16.242"
915	395667,37	436281,43	N66° 44' 58.265"	E56° 51' 16.080"
11:15:0000000:22:3Y3(55)				
919	395634,33	436314,15	N66° 44' 57.186"	E56° 51' 18.740"
920	395635,85	436315,73	N66° 44' 57.249"	E56° 51' 18.905"

№ точки	СК63 Q5 усеченная		WGS 84	
	X (север)	Y (восток)	Широта	Долгота
1	2	3	4	5
921	395631,59	436319,84	N66° 44' 57.119"	E56° 51' 19.228"
922	395627,08	436315,29	N66° 44' 56.959"	E56° 51' 18.814"
923	395628,64	436313,75	N66° 44' 57.024"	E56° 51' 18.734"
924	395631,61	436316,77	N66° 44' 57.120"	E56° 51' 18.983"
919	395634,33	436314,15	N66° 44' 57.186"	E56° 51' 18.740"
11:15:000000:22:3Y3(56)				
925	395616,46	436301,85	N66° 44' 56.610"	E56° 51' 17.740"
926	395614,98	436303,46	N66° 44' 56.577"	E56° 51' 17.821"
927	395613,36	436301,97	N66° 44' 56.513"	E56° 51' 17.737"
928	395614,85	436300,36	N66° 44' 56.578"	E56° 51' 17.576"
925	395616,46	436301,85	N66° 44' 56.610"	E56° 51' 17.740"
11:15:000000:22:3Y1(160) - 0,000481 га				
929	395600,02	436286,66	N66° 44' 56.100"	E56° 51' 16.498"
930	395598,54	436288,27	N66° 44' 56.067"	E56° 51' 16.578"
931	395596,92	436286,78	N66° 44' 56.003"	E56° 51' 16.495"
932	395598,41	436285,17	N66° 44' 56.036"	E56° 51' 16.332"
929	395600,02	436286,66	N66° 44' 56.100"	E56° 51' 16.498"
11:15:000000:22:3Y1(161) - 0,002335 га				
933	395585,45	436278,94	N66° 44' 55.619"	E56° 51' 15.828"
934	395583,29	436279,31	N66° 44' 55.554"	E56° 51' 15.826"
935	395582,49	436274,66	N66° 44' 55.524"	E56° 51' 15.498"
936	395578,62	436274,90	N66° 44' 55.427"	E56° 51' 15.495"
937	395578,48	436272,70	N66° 44' 55.396"	E56° 51' 15.331"
938	395584,31	436272,30	N66° 44' 55.590"	E56° 51' 15.255"
933	395585,45	436278,94	N66° 44' 55.619"	E56° 51' 15.828"
11:15:000000:22:3Y1(162) - 0,000487 га				
939	395539,78	436275,68	N66° 44' 54.168"	E56° 51' 15.535"
940	395540,00	436277,88	N66° 44' 54.167"	E56° 51' 15.698"
941	395537,81	436278,10	N66° 44' 54.102"	E56° 51' 15.696"
942	395537,59	436275,90	N66° 44' 54.103"	E56° 51' 15.533"
939	395539,78	436275,68	N66° 44' 54.168"	E56° 51' 15.535"
11:15:000000:22:3Y1(163) - 0,000487 га				
943	395494,77	436280,05	N66° 44' 52.714"	E56° 51' 15.813"
944	395494,99	436282,25	N66° 44' 52.713"	E56° 51' 15.976"
945	395492,80	436282,47	N66° 44' 52.648"	E56° 51' 15.974"
946	395492,58	436280,27	N66° 44' 52.649"	E56° 51' 15.811"
943	395494,77	436280,05	N66° 44' 52.714"	E56° 51' 15.813"
11:15:000000:22:3Y1(164) - 0,000487 га				
947	395461,89	436282,82	N66° 44' 51.647"	E56° 51' 16.023"
948	395462,11	436285,02	N66° 44' 51.646"	E56° 51' 16.186"
949	395459,92	436285,24	N66° 44' 51.582"	E56° 51' 16.184"
950	395459,70	436283,04	N66° 44' 51.583"	E56° 51' 16.020"
947	395461,89	436282,82	N66° 44' 51.647"	E56° 51' 16.023"
11:15:000000:22:3Y1(165) - 0,001515 га				
951	395428,41	436286,17	N66° 44' 50.548"	E56° 51' 16.231"
952	395429,18	436293,03	N66° 44' 50.578"	E56° 51' 16.804"
953	395427,00	436293,28	N66° 44' 50.513"	E56° 51' 16.802"
954	395426,23	436286,42	N66° 44' 50.484"	E56° 51' 16.229"
951	395428,41	436286,17	N66° 44' 50.548"	E56° 51' 16.231"
11:15:000000:22:3Y1(166) - 0,002321 га				
955	395392,27	436289,73	N66° 44' 49.385"	E56° 51' 16.519"
956	395392,56	436291,91	N66° 44' 49.416"	E56° 51' 16.684"
957	395388,22	436292,47	N66° 44' 49.255"	E56° 51' 16.678"

№ точки	СК63 Q5 усеченная		WGS 84	
	X (север)	Y (восток)	Широта	Долгота
1	2	3	4	5
958	395387,95	436296,84	N66° 44' 49.253"	E56° 51' 17.087"
959	395385,76	436296,70	N66° 44' 49.188"	E56° 51' 17.084"
960	395386,16	436290,50	N66° 44' 49.191"	E56° 51' 16.594"
955	395392,27	436289,73	N66° 44' 49.385"	E56° 51' 16.519"
11:15:0000000:22:3Y1(167) - 0,000482 ra				
961	395384,59	436331,90	N66° 44' 49.141"	E56° 51' 19.942"
962	395386,78	436331,98	N66° 44' 49.205"	E56° 51' 19.944"
963	395386,70	436334,18	N66° 44' 49.205"	E56° 51' 20.107"
964	395384,51	436334,10	N66° 44' 49.140"	E56° 51' 20.105"
961	395384,59	436331,90	N66° 44' 49.141"	E56° 51' 19.942"
11:15:0000000:22:3Y1(168) - 0,000482 ra				
965	395382,62	436382,75	N66° 44' 49.055"	E56° 51' 24.105"
966	395384,81	436382,83	N66° 44' 49.119"	E56° 51' 24.107"
967	395384,73	436385,03	N66° 44' 49.118"	E56° 51' 24.271"
968	395382,54	436384,95	N66° 44' 49.054"	E56° 51' 24.268"
965	395382,62	436382,75	N66° 44' 49.055"	E56° 51' 24.105"
11:15:0000000:22:3Y1(169) - 0,000482 ra				
969	395381,59	436433,25	N66° 44' 49.001"	E56° 51' 28.188"
970	395383,78	436433,33	N66° 44' 49.066"	E56° 51' 28.190"
971	395383,70	436435,53	N66° 44' 49.064"	E56° 51' 28.435"
972	395381,51	436435,45	N66° 44' 49.000"	E56° 51' 28.351"
969	395381,59	436433,25	N66° 44' 49.001"	E56° 51' 28.188"
11:15:0000000:22:3Y1(170) - 0,002212 ra				
973	395380,60	436457,18	N66° 44' 48.958"	E56° 51' 30.147"
974	395382,81	436457,24	N66° 44' 49.023"	E56° 51' 30.149"
975	395382,72	436460,57	N66° 44' 49.021"	E56° 51' 30.476"
976	395387,31	436460,61	N66° 44' 49.150"	E56° 51' 30.480"
977	395387,30	436462,82	N66° 44' 49.150"	E56° 51' 30.643"
978	395380,44	436462,75	N66° 44' 48.924"	E56° 51' 30.636"
973	395380,60	436457,18	N66° 44' 48.958"	E56° 51' 30.147"
11:15:0000000:22:3Y4(4)				
979	393857,89	441759,42	N66° 43' 57.371"	E56° 58' 41.286"
980	393859,76	441758,24	N66° 43' 57.436"	E56° 58' 41.207"
981	393860,93	441760,11	N66° 43' 57.467"	E56° 58' 41.372"
982	393859,05	441761,28	N66° 43' 57.402"	E56° 58' 41.451"
979	393857,89	441759,42	N66° 43' 57.371"	E56° 58' 41.286"
11:15:0000000:22:3Y4(5)				
983	393881,73	441796,03	N66° 43' 58.127"	E56° 58' 44.336"
984	393883,60	441794,85	N66° 43' 58.192"	E56° 58' 44.257"
985	393884,77	441796,72	N66° 43' 58.224"	E56° 58' 44.422"
986	393882,89	441797,89	N66° 43' 58.159"	E56° 58' 44.501"
983	393881,73	441796,03	N66° 43' 58.127"	E56° 58' 44.336"
11:15:0000000:22:3Y4(6)				
987	393909,78	441837,44	N66° 43' 59.011"	E56° 58' 47.717"
988	393911,86	441836,68	N66° 43' 59.076"	E56° 58' 47.720"
989	393913,39	441840,91	N66° 43' 59.106"	E56° 58' 48.048"
1108	393915,14	441840,28	N66° 43' 59.171"	E56° 58' 47.969"
1109	393916,50	441842,14	N66° 43' 59.234"	E56° 58' 48.134"
992	393912,11	441843,72	N66° 43' 59.072"	E56° 58' 48.291"
987	393909,78	441837,44	N66° 43' 59.011"	E56° 58' 47.717"
11:15:0000000:22:3Y1(171) - 0,000395 ra				
1108	393915,14	441840,28	N66° 43' 59.171"	E56° 58' 47.969"
990	393917,13	441839,57	N66° 43' 59.235"	E56° 58' 47.971"

№ точки	СК63 Q5 усеченная		WGS 84	
	X (север)	Y (восток)	Широта	Долгота
1	2	3	4	5
991	393917,88	441841,64	N66° 43' 59.267"	E56° 58' 48.136"
1109	393916,50	441842,14	N66° 43' 59.234"	E56° 58' 48.134"
1108	393915,14	441840,28	N66° 43' 59.171"	E56° 58' 47.969"
11:15:000000:22:3Y1(172) - 0,002563 га				
993	394226,39	440945,52	N66° 44' 09.643"	E56° 57' 35.372"
994	394224,29	440946,10	N66° 44' 09.578"	E56° 57' 35.369"
995	394222,55	440939,51	N66° 44' 09.549"	E56° 57' 34.878"
996	394229,56	440937,91	N66° 44' 09.775"	E56° 57' 34.724"
997	394230,08	440940,01	N66° 44' 09.775"	E56° 57' 34.887"
998	394225,19	440941,22	N66° 44' 09.613"	E56° 57' 34.963"
993	394226,39	440945,52	N66° 44' 09.643"	E56° 57' 35.372"
11:15:000000:22:3Y1(173) - 0,000479 га				
999	394238,41	440916,77	N66° 44' 10.044"	E56° 57' 33.019"
1000	394236,48	440915,72	N66° 44' 09.980"	E56° 57' 32.935"
1001	394237,54	440913,80	N66° 44' 10.045"	E56° 57' 32.774"
1002	394239,45	440914,85	N66° 44' 10.077"	E56° 57' 32.857"
999	394238,41	440916,77	N66° 44' 10.044"	E56° 57' 33.019"
11:15:000000:22:3Y1(174) - 0,000235 га				
1003	394261,52	440874,49	N66° 44' 10.839"	E56° 57' 29.538"
1004	394260,27	440873,81	N66° 44' 10.774"	E56° 57' 29.535"
1005	394261,92	440872,22	N66° 44' 10.840"	E56° 57' 29.374"
1006	394262,56	440872,57	N66° 44' 10.872"	E56° 57' 29.457"
1003	394261,52	440874,49	N66° 44' 10.839"	E56° 57' 29.538"
11:15:000000:22:3Y1(175) - 0,001439 га				
1007	394285,90	440830,57	N66° 44' 11.634"	E56° 57' 26.056"
1008	394279,37	440831,46	N66° 44' 11.408"	E56° 57' 26.048"
1009	394279,08	440829,29	N66° 44' 11.409"	E56° 57' 25.885"
1010	394285,60	440828,41	N66° 44' 11.636"	E56° 57' 25.811"
1007	394285,90	440830,57	N66° 44' 11.634"	E56° 57' 26.056"
11:15:000000:22:3Y1(176) - 0,000487 га				
1011	394266,76	440808,99	N66° 44' 11.031"	E56° 57' 24.237"
1012	394265,16	440810,51	N66° 44' 10.966"	E56° 57' 24.398"
1013	394263,64	440808,90	N66° 44' 10.935"	E56° 57' 24.234"
1014	394265,25	440807,39	N66° 44' 10.968"	E56° 57' 24.072"
1011	394266,76	440808,99	N66° 44' 11.031"	E56° 57' 24.237"
11:15:000000:22:3Y1(177) - 0,001341 га				
1015	394242,17	440782,74	N66° 44' 10.237"	E56° 57' 22.085"
1016	394240,70	440788,64	N66° 44' 10.202"	E56° 57' 22.573"
1017	394238,55	440788,08	N66° 44' 10.138"	E56° 57' 22.489"
1018	394240,05	440782,19	N66° 44' 10.173"	E56° 57' 22.001"
1015	394242,17	440782,74	N66° 44' 10.237"	E56° 57' 22.085"
11:15:000000:22:3Y1(178) - 0,000429 га				
1019	397659,17	436544,81	N66° 46' 02.451"	E56° 51' 39.804"
1020	397661,15	436544,51	N66° 46' 02.515"	E56° 51' 39.806"
1021	397661,48	436546,62	N66° 46' 02.514"	E56° 51' 39.970"
1022	397659,50	436546,93	N66° 46' 02.482"	E56° 51' 39.969"
1019	397659,17	436544,81	N66° 46' 02.451"	E56° 51' 39.804"
11:15:000000:22:3Y3(57)				
1023	396550,14	435733,83	N66° 45' 26.998"	E56° 50' 32.335"
1024	396548,52	435732,33	N66° 45' 26.966"	E56° 50' 32.170"
1025	396552,70	435727,79	N66° 45' 27.097"	E56° 50' 31.848"
1026	396554,32	435729,29	N66° 45' 27.129"	E56° 50' 31.931"
1023	396550,14	435733,83	N66° 45' 26.998"	E56° 50' 32.335"



№ точки	СК63 Q5 усеченная		WGS 84	
	X (север)	Y (восток)	Широта	Долгота
1	2	3	4	5
11:15:0000000:22:3У3(58)				
1027	396562,59	435720,44	N66° 45' 27.423"	E56° 50' 31.205"
1028	396560,97	435718,95	N66° 45' 27.359"	E56° 50' 31.121"
1029	396561,06	435718,85	N66° 45' 27.359"	E56° 50' 31.121"
1030	396563,55	435719,41	N66° 45' 27.456"	E56° 50' 31.124"
1027	396562,59	435720,44	N66° 45' 27.423"	E56° 50' 31.205"
11:15:0000000:22:3У1(179) - 0,000486 га				
1031	396600,80	435680,04	N66° 45' 28.666"	E56° 50' 27.977"
1032	396599,18	435678,55	N66° 45' 28.602"	E56° 50' 27.893"
1033	396600,68	435676,93	N66° 45' 28.668"	E56° 50' 27.731"
1034	396602,30	435678,43	N66° 45' 28.700"	E56° 50' 27.814"
1031	396600,80	435680,04	N66° 45' 28.666"	E56° 50' 27.977"
11:15:0000000:22:3У1(180) - 0,002109 га				
1035	396626,97	435652,64	N66° 45' 29.517"	E56° 50' 25.798"
1036	396625,18	435651,36	N66° 45' 29.453"	E56° 50' 25.632"
1037	396628,58	435646,66	N66° 45' 29.584"	E56° 50' 25.310"
1038	396633,11	435651,17	N66° 45' 29.711"	E56° 50' 25.641"
1039	396631,55	435652,72	N66° 45' 29.678"	E56° 50' 25.803"
1040	396628,86	435650,02	N66° 45' 29.583"	E56° 50' 25.555"
1035	396626,97	435652,64	N66° 45' 29.517"	E56° 50' 25.798"
11:15:0000000:22:3У1(181) - 0,001201 га				
1041	396675,04	435655,39	N66° 45' 31.065"	E56° 50' 26.012"
1042	396675,29	435653,21	N66° 45' 31.066"	E56° 50' 25.849"
1043	396680,74	435653,89	N66° 45' 31.260"	E56° 50' 25.937"
1044	396680,47	435656,06	N66° 45' 31.226"	E56° 50' 26.099"
1041	396675,04	435655,39	N66° 45' 31.065"	E56° 50' 26.012"
11:15:0301010:35/чзу1(1)				
1045	393616,87	441572,90	N66° 43' 49.683"	E56° 58' 25.808"
1046	393618,11	441574,71	N66° 43' 49.714"	E56° 58' 25.972"
1047	393616,30	441575,94	N66° 43' 49.649"	E56° 58' 26.051"
1048	393615,07	441574,14	N66° 43' 49.618"	E56° 58' 25.887"
1045	393616,87	441572,90	N66° 43' 49.683"	E56° 58' 25.808"
11:15:0301010:35/чзу1(2)				
1049	393588,07	441591,14	N66° 43' 48.738"	E56° 58' 27.241"
1050	393589,51	441592,79	N66° 43' 48.801"	E56° 58' 27.407"
1051	393585,08	441596,62	N66° 43' 48.638"	E56° 58' 27.727"
1052	393583,65	441594,98	N66° 43' 48.607"	E56° 58' 27.563"
1049	393588,07	441591,14	N66° 43' 48.738"	E56° 58' 27.241"
11:15:0301010:35/чзу1(3)				
1053	393582,44	441604,53	N66° 43' 48.537"	E56° 58' 28.376"
1054	393585,57	441601,67	N66° 43' 48.668"	E56° 58' 28.136"
1055	393589,12	441605,56	N66° 43' 48.763"	E56° 58' 28.466"
1056	393585,98	441608,41	N66° 43' 48.665"	E56° 58' 28.626"
1053	393582,44	441604,53	N66° 43' 48.537"	E56° 58' 28.376"
11:15:0301010:195/чзу1(1)				
1057	394259,59	440873,44	N66° 44' 10.775"	E56° 57' 29.454"
1058	394260,65	440871,52	N66° 44' 10.808"	E56° 57' 29.373"
1005	394261,92	440872,22	N66° 44' 10.840"	E56° 57' 29.374"
1004	394260,27	440873,81	N66° 44' 10.774"	E56° 57' 29.535"
1057	394259,59	440873,44	N66° 44' 10.775"	E56° 57' 29.454"
11:15:0301010:195/чзу1(2)				
1059	394202,63	440815,32	N66° 44' 08.963"	E56° 57' 24.650"
1060	394204,09	440816,97	N66° 44' 08.994"	E56° 57' 24.814"

№ точки	СК63 Q5 усеченная		WGS 84	
	X (север)	Y (восток)	Широта	Долгота
1	2	3	4	5
1061	394202,44	440818,44	N66° 44' 08.929"	E56° 57' 24.894"
1062	394200,97	440816,78	N66° 44' 08.897"	E56° 57' 24.811"
1059	394202,63	440815,32	N66° 44' 08.963"	E56° 57' 24.650"
11:15:0301010:195/чзyl(3)				
1063	394177,47	440838,44	N66° 44' 08.113"	E56° 57' 26.496"
1064	394178,90	440840,11	N66° 44' 08.176"	E56° 57' 26.662"
1065	394173,96	440844,32	N66° 44' 08.013"	E56° 57' 26.982"
1066	394172,53	440842,65	N66° 44' 07.981"	E56° 57' 26.899"
1063	394177,47	440838,44	N66° 44' 08.113"	E56° 57' 26.496"
11:15:0301010:195/чзyl(4)				
1067	394170,52	440840,82	N66° 44' 07.918"	E56° 57' 26.734"
1068	394168,95	440839,27	N66° 44' 07.854"	E56° 57' 26.568"
1069	394170,50	440837,70	N66° 44' 07.919"	E56° 57' 26.489"
1070	394172,07	440839,25	N66° 44' 07.951"	E56° 57' 26.572"
1067	394170,52	440840,82	N66° 44' 07.918"	E56° 57' 26.734"
11:15:0301010:195/чзyl(5)				
1071	394165,68	440840,59	N66° 44' 07.756"	E56° 57' 26.728"
1072	394168,15	440843,25	N66° 44' 07.820"	E56° 57' 26.893"
1073	394165,00	440846,17	N66° 44' 07.721"	E56° 57' 27.135"
1074	394162,53	440843,51	N66° 44' 07.658"	E56° 57' 26.969"
1071	394165,68	440840,59	N66° 44' 07.756"	E56° 57' 26.728"
11:15:0301010:291/чзyl(1)				
1030	396563,55	435719,41	N66° 45' 27.456"	E56° 50' 31.124"
1029	396561,06	435718,85	N66° 45' 27.359"	E56° 50' 31.121"
1075	396562,47	435717,33	N66° 45' 27.392"	E56° 50' 30.959"
1076	396564,09	435718,83	N66° 45' 27.456"	E56° 50' 31.124"
1030	396563,55	435719,41	N66° 45' 27.456"	E56° 50' 31.124"
11:15:0301010:291/чзyl(2)				
1077	396574,87	435707,09	N66° 45' 27.816"	E56° 50' 30.155"
1078	396573,25	435705,60	N66° 45' 27.752"	E56° 50' 30.071"
1079	396574,68	435704,06	N66° 45' 27.817"	E56° 50' 29.910"
1080	396574,88	435704,10	N66° 45' 27.817"	E56° 50' 29.910"
1081	396576,37	435705,48	N66° 45' 27.849"	E56° 50' 29.993"
1077	396574,87	435707,09	N66° 45' 27.816"	E56° 50' 30.155"
11:15:0301010:203/чзyl				
1082	396680,86	435661,33	N66° 45' 31.257"	E56° 50' 26.509"
1083	396680,64	435665,49	N66° 45' 31.255"	E56° 50' 26.836"
1084	396677,05	435665,31	N66° 45' 31.126"	E56° 50' 26.831"
1085	396677,26	435661,14	N66° 45' 31.127"	E56° 50' 26.504"
1082	396680,86	435661,33	N66° 45' 31.257"	E56° 50' 26.509"
11:15:0301010:202/чзyl(1)				
1086	395402,16	436470,96	N66° 44' 49.630"	E56° 51' 31.313"
1087	395402,97	436468,91	N66° 44' 49.663"	E56° 51' 31.151"
1088	395408,49	436471,11	N66° 44' 49.824"	E56° 51' 31.319"
1089	395407,67	436473,14	N66° 44' 49.823"	E56° 51' 31.483"
1086	395402,16	436470,96	N66° 44' 49.630"	E56° 51' 31.313"
11:15:0301010:202/чзyl(2)				
1090	395410,83	436474,31	N66° 44' 49.920"	E56° 51' 31.568"
1091	395411,13	436470,78	N66° 44' 49.921"	E56° 51' 31.323"
1092	395415,46	436471,16	N66° 44' 50.050"	E56° 51' 31.327"
1093	395415,15	436474,68	N66° 44' 50.048"	E56° 51' 31.654"
1090	395410,83	436474,31	N66° 44' 49.920"	E56° 51' 31.568"
11:15:0301010:202/чзyl(3)				

№ точки	СК63 Q5 усеченная		WGS 84	
	X (север)	Y (восток)	Широта	Долгота
1	2	3	4	5
1094	395425,70	436320,97	N66° 44' 50.469"	E56° 51' 19.088"
1095	395427,89	436320,95	N66° 44' 50.533"	E56° 51' 19.090"
1096	395427,94	436326,51	N66° 44' 50.531"	E56° 51' 19.580"
1097	395425,75	436326,53	N66° 44' 50.466"	E56° 51' 19.578"
1094	395425,70	436320,97	N66° 44' 50.469"	E56° 51' 19.088"
11:15:0301010:202/чзу1(4)				
1098	395425,60	436328,72	N66° 44' 50.466"	E56° 51' 19.741"
1099	395427,77	436328,98	N66° 44' 50.530"	E56° 51' 19.743"
1100	395427,09	436334,55	N66° 44' 50.495"	E56° 51' 20.232"
1101	395424,92	436334,29	N66° 44' 50.431"	E56° 51' 20.148"
1098	395425,60	436328,72	N66° 44' 50.466"	E56° 51' 19.741"
11:15:0301010:202/чзу1(5)				
1102	395421,70	436338,95	N66° 44' 50.332"	E56° 51' 20.553"
1003	395421,81	436341,24	N66° 44' 50.331"	E56° 51' 20.717"
1104	395420,23	436341,31	N66° 44' 50.267"	E56° 51' 20.715"
1005	395420,11	436339,02	N66° 44' 50.268"	E56° 51' 20.551"
1102	395421,70	436338,95	N66° 44' 50.332"	E56° 51' 20.553"

## ХАРАКТЕРИСТИКИ

лесного участка

на 24 апреля 2018г.

(день заключения договора)

### 1. Распределение земель

Общая площадь, всего, га.	В том числе											
	лесные земли, га.					нелесные земли, га						
	занятые лесными насаждениями	лесные культуры	лесные питомники, плантации	не занятые лесными насаждениями	итого	дороги	просеки	болота	другие, в т.ч.			итого
воды									тундра	прочие		
1	2	3	4	5	6	7	8	9	10	11	12	13
0,9236	0,1122	-	-	-	0,1122	-	-	-	-	0,0814	0,73	0,8114

### 2. Характеристика насаждений

Целевое назначение лесов	Лесничество	Участковое лесничество/ урочище (при наличии)	Лесной квартал	Хозяйство, преобладающая порода	Площадь (га)/запас древесины (тыс.кбм.) -всего	В том числе по группам возраста древостоя (га./тыс. кбм.)			
						молодняки	средневозрастные	приспевающие	спелые и перестойные
1	2	3	4	5	6	7	8	9	10
Защитные (леса лесотундровой зоны)	Усинское	Усинское	21,22,119,120,121,122,132,133,134	Хвойное, ель	0,1122/-	-	-	-	0,1122/-

### 3. Средние таксационные показатели насаждений лесного участка

Целевое назначение лесов	Хозяйство, преобладающая порода	Состав	Возраст	Бонитет	Полнота	Средний запас древесины лесных насаждений (кбм./га.)		
						средневозрастные	приспевающие	спелые и перестойные
1	2	3	4	5	6	7	8	9
Защитные (леса лесотундровой зоны)	Хвойное, ель	6Е4Б	170	5Б	0,4	-	-	-

### 4. Объекты лесной инфраструктуры

№ п/п	Лесничество	Участковое лесничество/ урочище (при наличии)	Лесной квартал	Лесотаксационный выдел	Наименование объекта	Единица измерения	Объем
1	2	3	4	5	6	7	8
-	-	-	-	-	-	-	-

### 5. Особо защитные участки лесов

№ п/п	Лесничество	Участковое лесничество/ урочище (при наличии)	Лесной квартал	Лесотаксационный выдел	Назначение	Площадь, га.
1	2	3	4	5	6	7
-	-	-	-	-	-	-

6. Объекты лесного семеноводства

№ п/п	Лесничество	Участковое лесничество/ урочище (при наличии)	Лесной квартал	Лесотаксационный выдел	Наименование объекта лесного семеноводства	Единица измерения	Объем
1	2	3	4	5	6	7	8
-	-	-	-	-	-	-	-

7. Объекты, не связанные с созданием лесной инфраструктуры

№ п/п	Лесничество	Участковое лесничество/ урочище (при наличии)	Лесной квартал	Лесотаксационный выдел	Наименование объекта	Единица измерения	Объем
1	2	3	4	5	6	7	8
-	-	-	-	-	-	-	-

8. Права третьих лиц: отсутствуют

от Арендодателя:

по доверенности № 43 от 09.01.2018г.

Гаврилюк Максим Анатольевич

(фамилия, имя, отчество)

(подпись)

М.П.



Арендатор:

по доверенности ЛК-178 от 23.12.2017г.

Лаврова Наталья Анатольевна

(фамилия, имя, отчество)

(подпись)

М.П.



### РАСЧЕТ

**арендной платы по договору аренды лесного участка, заключенного в целях использования лесов  
вид использования для выполнения работ по геологическому изучению недр, разработка  
месторождений полезных ископаемых**

Цель использования - «Для эксплуатации опор «ВЛ-6 кВ Ф-3304 на буровую установку скв.302 L=0,27 ((Опоры ЛЭП 6 кВ от П/С 3«ВВ» до скважины 5ЦВ, кустов скважин № 348, № 305; КПП (2 шт.); КРН (3 шт.); Ф-3304) Верхневозейского н/м», площадью 0,2675 га, кадастровый номер 11:15:0301010:487; - для эксплуатации опор «ВЛ 6 кВ к кусту 3413(Ф) 4.6км (Опоры ЛЭП 6 кВ от П/С 1 «ВВ» до кустов скважин № 3413, № 4029, № 3521, № 3565; КРН; КТП, Ф-1112); ВЛ 6 кВ к скв.210 (Опоры ЛЭП 6 кВ от П/С 1 "ВВ" до скважины № 210; КТП, Ф-1112); ВЛ 6 кВ к скв.208 (Опоры ЛЭП 6 кВ от П/С 1 "ВВ" до скважины № 208, Ф-1112) Верхневозейского н/м.», площадью 0,3271 га, кадастровый номер 11:15:0402010:215; - для эксплуатации опор «ВЛ-6 кВ Ф1118 П/С 35/6 кВ 1«ВВ» (Опоры ЛЭП 6 кВ от П/С 1«ВВ» до Дюкера левого, кустов скважин № 3551, № 3588, № 3548, № 3509, № 3542, № 3552, ДНС-8, Ф-1118) Верхневозейского н/м.», площадью 0,1936 га, кадастровый номер 11:15:0402010:209; - для эксплуатации опор «ВЛ 6 кВ от ПС 35/6 (ЗВВ) до куста 275 (Опоры ЛЭП 6 кВ от П/С 3«ВВ» куста скважин № 275, МТПО-25, площадки полигона; КРН (2 шт.); Ф-3308); ВЛ-6 кВ к кусту 277 (Опоры ЛЭП 6 кВ до куста скважин № 277, Ф-3308) Верхневозейского н/м» площадью 0,1354 га, кадастровый номер 11:15:0301010:494».

(указывается вид (виды) использования лесов в соответствии с частью 1 ст. 25 Лесного кодекса Российской Федерации)

**г. Усинск**

**"24" апреля 2018г.**

**на 2018г.**

Площадь арендуемого лесного участка	Хозяйство	Ставка платы за 1 га в год, руб (ПП РФ № 310 от 22.05.2007г.)	Категория защитности	Коэффициент индексации к ставкам платы на 2018г. (ПП РФ № 1363 от 11.11.2017г)	Коэффициенты		Размер годовой арендной платы, руб
					Экологический	Состояние лесного фонда	
<b>0,9236</b>							<b>18 109,27</b>
0,0000	болото (вод)	3349,10		1,57	4,0	0,5	0,00
0,0814	тундра	3473,22		1,57	4,0	0,75	1 331,61
0,7300	прочие	3473,22		1,57	4,0	0,9	14 330,37
0,1122	лесные	3473,22		1,57	4,0	1	2 447,29
0,0000	лесные мягколист	3349,10		1,57	4,0	1	0,00
0,0000	лесные непокрытые	3473,22		1,57	4,0	0,9	0,00
<b>ИТОГО:</b>	<b>годовая арендная плата</b>						<b>18 109,27</b>
<b>Арендная плата с</b>		<b>24.04.2018</b>	<b>по</b>	<b>31.12.2018</b>	<b>итого</b>	<b>252</b>	<b>12 502,84</b>

**на 2019г.**

Площадь арендуемого лесного участка	Хозяйство	Ставка платы за 1 га в год, руб (ПП РФ № 310 от 22.05.2007г.)	Категория защитности	Коэффициент индексации к ставкам платы на 2018г. (ПП РФ № 1363 от 11.11.2017г)	Коэффициенты		Размер годовой арендной платы, руб
					Экологический	Состояние лесного фонда	
<b>0,9236</b>							<b>21 800,33</b>
0,0000	болото	3349,10		1,89	4,0	0,5	0,00
0,0814	тундра	3473,22		1,89	4,0	0,75	1 603,02
0,7300	прочие	3473,22		1,89	4,0	0,9	17 251,21
0,1122	лесные	3473,22		1,89	4,0	1	2 946,10
0,0000	лесные мягколист	3349,10		1,89	4,0	1	0,00
0,0000	лесные непокрытые	3473,22		1,89	4,0	0,9	0,00
<b>ИТОГО:</b>	<b>годовая арендная плата</b>						<b>21 800,33</b>
<b>Арендная плата с</b>		<b>01.01.2019</b>	<b>по</b>	<b>31.12.2019</b>	<b>итого</b>	<b>365</b>	<b>21 800,33</b>

**от Арендодателя:**

по доверенности № 43 от 09.01.2018г.

**Гаврилюк Максим Анатольевич**

(фамилия, имя, отчество)

(подпись)

**от Арендатора:**

по доверенности ЛК-178 от 23.12.2017г.

**Лаврова Наталья Анатольевна**

(фамилия, имя, отчество)

(подпись)

**ПОРЯДОК ВНЕСЕНИЯ АРЕНДНОЙ ПЛАТЫ**  
за 2018 год

№ п/п	Арендная плата в части минимального размера			
	срок внесения платы	оплачиваемый период	арендная плата	доля арендной платы от годового размера
			руб.	%
3	15.05.2018	с 24.04.2018 по 31.12.2018	4167,61	23,00
4	15.06.2018		0,01	0,00
5	15.07.2018		0,01	0,00
6	15.08.2018		4167,61	23,00
7	15.10.2018		0,01	0,00
9	15.11.2018		4167,59	22,99
<b>Итого:</b>			<b>12 502,84</b>	<b>69</b>

Арендная плата вносится АРЕНДАТОРОМ путем перечисления по следующим реквизитам:

Получатель: УФК по Республике Коми (Минприроды Республики Коми)  
Юридический адрес: Республика Коми г.Сыктывкар, ул.Интернациональная 108 "а", тел. (8212) 20-57-90,20-57-87  
(факс) ИНН 1101160027 КПП 110101001 Банк получателя: Отделение - НБ Республики Коми  
Счет получателя: 40101810000000010004 БИК: 048702001  
КБК: 05311204012016000120 ОКТМО: 87723000

от Арендодателя:  
по доверенности № 43 от 09.01.2018г.  
Гаврилюк Максим Анатольевич  
(фамилия, имя, отчество)

(подпись)



от Арендатора:  
по доверенности ЛК-178 от 23.12.2017г.  
Лаврова Наталья Анатольевна  
(фамилия, имя, отчество)

(подпись)



**АКТ**

**приема-передачи лесного участка, переданного в аренду**

**«Для эксплуатации опор «ВЛ-6 кВ Ф-3304 на буровую установку скв.302 L=0,27 ((Опоры ЛЭП 6 кВ от П/С 3«ВВ» до скважины 5ЦВ, кустов скважин № 348, № 305; КПТ (2 шт.); КРН (3 шт.), Ф-3304) Верхневозейского н/м», площадью 0,2675 га, кадастровый номер 11:15:0301010:487; - для эксплуатации опор «ВЛ 6 кВ к кусту 3413(Ф) 4.6км (Опоры ЛЭП 6 кВ от П/С 1 «ВВ» до кустов скважин № 3413, № 4029, № 3521, № 3565; КРН; КТП, Ф-1112); ВЛ 6 кВ к скв.210 (Опоры ЛЭП 6 кВ от П/С 1 "ВВ" до скважины № 210; КТП, Ф-1112); ВЛ 6 кВ к скв.208 (Опоры ЛЭП 6 кВ от П/С 1 "ВВ" до скважины № 208, Ф-1112) Верхневозейского н/м.», площадью 0,3271 га, кадастровый номер 11:15:0402010:215; - для эксплуатации опор «ВЛ-6 кВ Ф1118 П/С 35/6 кВ 1«ВВ» (Опоры ЛЭП 6 кВ от П/С 1«ВВ» до Дюкера левого, кустов скважин № 3551, № 3588, № 3548, № 3509, № 3542, № 3552, ДНС-8, Ф-1118) Верхневозейского н/м.», площадью 0,1936 га, кадастровый номер 11:15:0402010:209; - для эксплуатации опор «ВЛ 6 кВ от ПС 35/6 (ЗВВ) до куста 275 (Опоры ЛЭП 6 кВ от П/С 3«ВВ» куста скважин № 275, МТПО-25, площадки полигона; КРН (2 шт.), Ф-3308); ВЛ-6 кВ к кусту 277 (Опоры ЛЭП 6 кВ до куста скважин № 277, Ф-3308) Верхневозейского н/м» площадью 0,1354 га, кадастровый номер 11:15:0301010:494».**

г. Усинск

«24» апреля 2018 г.

Арендодатель в лице:

Исполняющего обязанности Главного лесничего (главного государственного инспектора по охране леса) - руководителя государственного учреждения Республики Коми «Усинское лесничество» Гаврилюка Максима Анатольевича, действующего на основании доверенности № 43 от 09.01.2018г.

(должность, фамилия, имя, отчество)

и Арендатор в лице:

Представителя ООО «ЛУКОЙЛ-Коми» Лавровой Натальи Анатольевны, действующей на основании доверенности ЛК-178 от 23.12.2017г.

(должность, фамилия, имя, отчество)

составили настоящий акт о том, что на основании договора аренды лесного участка Арендодатель передал, Арендатор принял лесной участок, расположенный на территории: Республика Коми, МО ГО «Усинск», ГУ «Усинское лесничество»,

(субъект Российской Федерации, муниципальный район, лесничество (лесопарк),

Усинское участковое лесничество, кв. 21 выд. 5, 10, 14 – 0,2316 га, кв. 22 выд. 2, 3, 7, 10, 11, 14, 15, 16, 18 – 0,2891 га, кв. 119 выд. 8, 19, 20, 21, 26, 27– 0,107 га, кв. 120 выд. 3, 4, 8, 10, 12, 14 – 0,1019 га, кв. 121 выд. 2 – 0,0572 га, кв. 122 выд. 11, 13 – 0,0181 га, кв. 132 выд. 2, 4, 7 – 0,0393 га, кв. 133 выд. 1, 2, 3 – 0,0338 га, кв. 134 выд. 1, 2, 3, 4, 6, 11, 12, 13 – 0,0456 га.

участковое лесничество, урочище (при наличии), номер (номера) лесного квартала, лесотаксационного выдела)

Номер в государственном лесном реестре № 030-2018-02.

Кадастровый номер – 11:15:0301010:487, 11:15:0402010:215, 11:15:0402010:209, 11:15:0301010:494.

(кадастровый номер и номер учетной записи в государственном лесном реестре )

**Характеристики лесного участка**

**1. Распределение земель**

Общая площадь, всего, га.	В том числе											
	лесные земли, га.					нелесные земли, га						
	занятые лесным и насаждениями	лесные культуры	лесные питомники, плантации	не занятые лесными насаждениями	итого	дороги	просеки	болота	другие, в т.ч.			итого
воды									тундра	прочие		
1	2	3	4	5	6	7	8	9	10	11	12	13
<b>0,9236</b>	0,1122	-	-	-	<b>0,1122</b>	-	-	-	-	0,0814	0,73	<b>0,8114</b>



## 2. Характеристика насаждений

Целевое назначение лесов	Лесничество	Участковое лесничество/ урочище (при наличии)	Лесной квартал	Хозяйство, преобладающая порода	Площадь (га)/запас древесины (тыс.кбм.)- всего	В том числе по группам возраста древостоя (га./тыс. кбм.)			
						молодняки	средневозрастные	приспевающие	спелые и перестойные
1	2	3	4	5	6	7	8	9	10
Защитные (леса лесотундровой зоны)	Усинское	Усинское участковое	21,22,119,120,121,122,132,133,134	Хвойное, ель	0,1122/-	-	-	-	0,1122/-

## 3. Средние таксационные показатели насаждений лесного участка

Целевое назначение лесов	Хозяйство, преобладающая порода	Состав	Возраст	Бонитет	Полнота	Средний запас древесины лесных насаждений (кбм./га.)		
						средневозрастные	приспевающие	спелые и перестойные
1	2	3	4	5	6	7	8	9
Защитные (леса лесотундровой зоны)	Хвойное, ель	6Е4Б	170	5Б	0,4	-	-	-

## 4. Объекты лесной инфраструктуры

№ п/п	Лесничество	Участковое лесничество/ урочище (при наличии)	Лесной квартал	Лесотаксационный выдел	Наименование объекта	Единица измерения	Объем
1	2	3	4	5	6	7	8
-	-	-	-	-	-	-	-

## 5. Особо защитные участки лесов

№ п/п	Лесничество	Участковое лесничество/ урочище (при наличии)	Лесной квартал	Лесотаксационный выдел	Назначение	Площадь, га.
1	2	3	4	5	6	7
-	-	-	-	-	-	-

## 6. Объекты лесного семеноводства

№ п/п	Лесничество	Участковое лесничество/ урочище (при наличии)	Лесной квартал	Лесотаксационный выдел	Наименование объекта лесного семеноводства	Единица измерения	Объем
1	2	3	4	5	6	7	8
-	-	-	-	-	-	-	-

## 7. Объекты, не связанные с созданием лесной инфраструктуры

№ п/п	Лесничество	Участковое лесничество/ урочище (при наличии)	Лесной квартал	Лесотаксационный выдел	Наименование объекта	Единица измерения	Объем
1	2	3	4	5	6	7	8
-	-	-	-	-	-	-	-

## 8. Права третьих лиц: отсутствуют

от Арендодателя:  
по доверенности № 43 от 09.01.2018г.  
Гаврилюк Максим Анатольевич

(фамилия, имя, отчество)


(подпись)



Арендатор:  
по доверенности ЛК-178 от 23.12.2017г.  
Лаврова Наталья Анатольевна

(фамилия, имя, отчество)

(подпись)



**ДОГОВОР  
АРЕНДЫ ЛЕСНОГО УЧАСТКА ЗЕМЕЛЬ ЛЕСНОГО ФОНДА  
В ЦЕЛЯХ, НЕ СВЯЗАННЫХ С СОЗДАНИЕМ ЛЕСНОЙ ИНФРАСТРУКТУРЫ**

№ C0990530/116/17-АЗ // 1472143

«02» августа 2017 г.

г. Усинск

(место заключения договора)

Министерство промышленности, природных ресурсов, энергетики и транспорта Республики  
Коми

(наименование органа государственной власти или органа местного самоуправления)

в лице Главного лесничего (главного государственного инспектора по охране леса)-  
руководителя государственного учреждения

(должность, фамилия, имя, отчество)

Республики Коми «Усинское лесничество» Кадниковой Светланы Борисовны

действующего на основании доверенности № 35 от 09.01.2017г

(правоустанавливающий документ (положение, устав) или доверенность, и  
реквизиты)

именуемый в дальнейшем Арендодатель, с одной стороны, и

(наименование юридического лица, его

Общество с ограниченной ответственностью «ЛУКОЙЛ-Коми»

организационно-правовая форма или фамилия, имя, отчество гражданина, в т. ч. индивидуального предпринимателя)

в лице Лавровой Натальи Анатольевны

(фамилия, имя, отчество гражданина или лица, действующего от имени юридического лица либо от имени  
гражданина, в том числе индивидуального предпринимателя, по доверенности)

действующего на основании Доверенности ЛК-824 от 22.12.2016 г.

(документ удостоверяющий личность, и доверенность

(при необходимости), их реквизиты)

именуемый в дальнейшем Арендатором, с другой стороны, заключили настоящий Договор о  
нижеследующем:

**I. Предмет Договора**

1. По настоящему Договору, Арендодатель на основании

Приказа Министерства промышленности, природных ресурсов, энергетики и транспорта  
Республики Коми № 1542 от 25.07.2017 г.

(номер и дата протокола о результатах аукциона (в случае заключения договора без проведения аукциона - номер  
и дата решения органа государственной власти или органа местного самоуправления, наименование органа)

обязуется предоставить, а Арендатор обязуется принять во временное пользование лесной  
участок, находящийся в государственной собственности, определенный в пункте 2  
настоящего Договора

(государственной или муниципальной)

(далее - лесной участок).

2. Лесной участок имеет следующие характеристики:

площадь: 78,8664 га.

местоположение:

Республика Коми, МО ГО «Усинск», ГУ «Усинское лесничество»,

(субъект Российской Федерации, муниципальный район, лесничество (лесопарк),

Усинское участковое лесничество, кв. 13 выд. 12, 21 – 3,5511 га, кв. 22 выд. 18 – 2,12 га, кв. 93  
выд. 4, 5 - 0,66 га, кв. 134 выд. 29 - 0,66 га, кв. 151 выд. 30 - 0,76 га, кв. 152 выд. 36, 21, 11, 8, 39,  
24, 32 - 7,2936 га, кв. 162 выд. 18 - 0,5596 га, кв. 172 выд. 8 - 0,76 га, кв. 176 выд. 31 - 0,46 га, кв.  
177 выд. 58, 59, 26, 36, 2 - 2,9445 га, кв. 178 выд. 32 - 0,2486 га, кв. 201 выд. 22, 24, 4, 9, 23, 25,  
56, 36 - 7,70 га, кв. 202 выд. 17, 33, 42, 22, 35, 4, 23 - 6,9514 га, кв. 210 выд. 5, 14, 29, 30, 3,12 -  
3,50 га, кв. 237 выд. 5, 10, 13, 15 - 1,69 га, кв. 238 выд. 6, 26, 19, 20, 25 - 2,02 га, кв. 295 выд. 9, 6,

10 - 1,78 га, кв. 317 выд. 36 - 0,46 га, кв. 319 выд. 17, 7, 9, 29 - 2,60 га, кв. 320 выд. 17, 9, 18, 4 - 1,94 га, кв. 321 выд. 36 - 2,04 га, кв. 357 выд. 6, 8 - 1,58 га, кв. 358 выд. 14, 19 - 3,68 га, кв. 359 выд. 19 - 1,3139 га, кв. 373 выд. 7 - 0,56 га, кв. 374 выд. 9, 18, 19 - 1,94 га, кв. 375 выд. 6, 8, 11, 3, 4, 19, 17, 21, 25 - 6,5762 га, кв. 376 выд. 6, 30, 23, 26, 13, 21 - 9,4480 га, кв. 377 выд. 27, 3, 17, 18 - 1,9937 га, кв. 434 выд. 22, 12 - 0,6158 га, кв. 439 выд. 2, 6 - 0,46 га.

участковое лесничество, урочище (при наличии), номер (номера) лесного квартала, лесотаксационного выдела)

Лесной участок образован из земельного участка площадью 2968400 га с кадастровым номером 11:15:00 00 000:0022, принадлежащим Российской Федерации на праве собственности, что подтверждается свидетельством серии 11 АА № 354005 от 11.01.2006 года.

Номер в государственном лесном реестре № 67-2009-09.

Кадастровые номера - нет

3. Границы лесного участка указаны в схеме расположения лесного участка, предусмотренной приложению № 1(1/8-8/8) к настоящему Договору. Характеристики лесного участка на день заключения настоящего Договора в соответствии с данными государственного лесного реестра приводятся в приложении № 2 к настоящему Договору.

4. Арендатору передается лесной участок в целях использования лесов для выполнения работ по геологическому изучению недр, разработка месторождений полезных ископаемых:

«Эксплуатация объектов обустройства Возейского месторождения нефти: автоподъезда от автодороги «Усинск-Харьяга» к ЗУ-7 (0,5275 га), автоподъезда от автодороги «Усинск-Харьяга» к кусту скважин № 2053 (0,9272 га), автоподъезда от автодороги «Усинск-Харьяга» к скважине № 68 (1,1857 га), автоподъезда от автоподъезда «автодорога «Усинск-Харьяга» - скв. № 68» к скважине № 2015 (0,1073 га), автоподъезда от ДНС «Северный Возей» и автодороги «Усинск-Харьяга» к скважине № 55 (0,7073 га), гидрозатвора на правом притоке ручья Бадью в районе куста скважин № 1835 (0,37 га), гидрозатвора на притоке ручья Бадью в районе куста скважин № 1567 (0,6 га), гидрозатвора на ручье Воргаель (0,6781 га), ЗУ № 7 (замерная установка) (0,0961 га), куста скважин № 221 (221, 222, 362, 363, 373) (0,76 га), куста скважин № 229 (229, 230, 369, 370, 371, 381, 577, 578, 579) (1,16 га), куста скважин № 235 (234, 235, 236, 237, 400, 401, 402, 411, 415, 416), ГЗПУ-235 (1,26 га), куста скважин № 275 (274, 275, 497, 498) (0,66 га), куста скважин № 277 (276, 277, 278, 499, 500, 501, 502, 519), ГЗПУ-5а (1,06 га), куста скважин № 290 (200, 290, 544, 545, 562, 1726, 1753) (0,96 га), куста скважин № 360 (359, 360, 587, 599) (0,66 га), куста скважин № 378 (226, 227, 228, 376, 377, 378, 379, 380, 387, 388, 389, 394), ГЗПУ-48 (1,46 га), куста скважин № 396 (382, 395, 396, 583, 584, 585) (0,86 га), куста скважин № 403 (385, 397, 399, 563, 566, 567, 403), ГЗПУ-403 (0,96 га), куста скважин № 449 (442, 449, 450, 458, 459) (0,76 га), куста скважин № 480 (480, 495) (0,46 га), куста скважин № 510 (269, 270, 508, 509, 510, 528, 529) (0,96 га), куста скважин № 517 (515, 516, 517, 518) (0,66 га), куста скважин № 536 (321, 535, 536, 1627, 1648, 1649) (0,86 га), куста скважин № 547 (291, 292, 530, 546, 547, 1675, 1676, 1700) (1,16 га), куста скважин № 558 (558, 559) (0,46 га), куста скважин № 565 (564, 565, 568) (0,56 га), куста скважин № 571 (231, 414, 571, 572), ГЗПУ-571 (0,66 га), куста скважин № 580 (368, 457, 580, 582, 594, 596, 597), ГЗПУ-580 (0,96 га), куста скважин № 603 (603, 1104) (0,46 га), куста скважин № 619 (617, 619) (0,46 га), куста скважин № 639 (639, 640) (0,46 га), куста скважин № 642 (642, 644) (0,46 га), куста скважин № 649 (636, 646, 649, 650, 1452) (0,76 га), куста скважин № 652 (1101, 652) (0,46 га), куста скважин № 655 (655, 656) (0,46 га), куста скважин № 658 (658, 1164) (0,46 га), куста скважин № 675 (675, 1278) (0,46 га), куста скважин № 678 (677, 678) (0,46 га), куста скважин № 682 (682, 1282) (0,46 га), куста скважин № 701 (701, 702) (0,46 га), куста скважин № 708 (708, 1097) (0,46 га), куста скважин № 740 (739, 740) (0,46 га), куста скважин № 742 (741, 742, 743) (0,56 га), куста скважин № 744 (744, 745, 816) (0,56 га), куста скважин № 747 (746, 747, 748, 4023) (0,66 га), куста скважин № 755 (755, 819, 4029) (0,56 га), куста скважин № 757 (757, 820) (0,46 га), куста скважин № 759 (759, 810) (0,46 га), куста скважин № 760 (760, 761, 814) (0,5999 га), куста скважин № 784 (784, 834) (0,46 га), куста скважин № 809 (705, 809, 811) (0,56 га), куста скважин № 1048 (1048, 1241, 1254, 1255) (0,66 га), куста скважин № 1061 (1061, 1218, 1219) (0,56 га), куста скважин № 1062 (1062, 1220) (0,46 га), куста скважин № 1081 (1081, 1185, 1186, 1476) (0,66 га), куста скважин № 1088 (1088, 1151) (0,46 га), куста скважин № 1102 (1102, 1103) (0,46 га), куста скважин № 1129 (1129, 1234) (0,46 га), куста скважин № 1130 (1130, 4006) (0,46 га), куста скважин № 1156 (1156, 4057, 4058, 4065) (0,66 га), куста скважин № 1158 (826, 830, 1158) (0,9138 га), куста скважин № 1165 (1133, 1165, 1195) (0,56 га), куста скважин № 1170 (1170, 4026) (0,46 га), куста скважин № 1172 (1172, 4039) (0,46 га), куста скважин №

1180 (1077, 1180) (0,46 га), куста скважин № 1184 (1079, 1080, 1184) (0,56 га), куста скважин № 1188 (1160, 1188, 1189) (0,56 га), куста скважин № 1194 (1131, 1132, 1194) (0,56 га), куста скважин № 1217 (1059, 1060, 1217) (0,56 га), куста скважин № 1222 (1065, 1222, 4014, 4022) (0,66 га), куста скважин № 1223 (812, 1223, 1224, 4015) (0,66 га), куста скважин № 1252 (1045, 1046, 1252) (0,46 га), куста скважин № 1253 (1047, 1253) (0,46 га), куста скважин № 1256 (1049, 1067, 1256) (0,56 га), куста скважин № 1288 (27, 1035, 1288) (0,56 га), куста скважин № 1289 (1082, 1083, 1289) (0,5599 га), куста скважин № 1318 (1019, 1318) (0,46 га), куста скважин № 1323 - площадка 1 (1069, 1323) (0,46 га), куста скважин № 1323 - площадка 2 (1070) (0,36 га), куста скважин № 1326 (1109, 1326) (0,46 га), куста скважин № 1344 (1344, 1374, 1377, 1472) (0,66 га), куста скважин № 1346 (1003, 1346) (0,46 га), куста скважин № 1347 (1004, 1347) (0,46 га), куста скважин № 1349 (1348, 1349) (0,46 га), куста скважин № 1354 (1006, 1007, 1354) (0,56 га), куста скважин № 1386 (637, 1099, 1386) (0,56 га), куста скважин № 1387 (1105, 1107, 1387, 1388) (0,66 га), куста скважин № 1389 (1108, 1389) (0,46 га), куста скважин № 1391 (762, 1391, 1392, 1395, 1401) (0,76 га), куста скважин № 1422 (1421, 1422, 1450) (0,56 га), куста скважин № 1424 (1423, 1424) (0,46 га), куста скважин № 1502 (1502, 1503) (0,46 га), куста скважин № 1508 (553, 554, 1508, 1509, 1606, 1618) (0,86 га), куста скважин № 1512 (1512, 1513, 1514, 1608, 1609, 1622, 1623) (0,96 га), куста скважин № 1525 (1525, 1526, 1658, 1671) (0,66 га), куста скважин № 1531 (1531, 1532, 1703, 1729) (0,66 га), куста скважин № 1533 (1533, 1534, 1704, 1705, 1730, 1731) (0,86 га), куста скважин № 1567 (1567, 1568, 1793, 1794, 1814, 1815) (0,86 га), куста скважин № 1633 (391, 392, 1632, 1633, 1634, 1635) (0,86 га), куста скважин № 1638 (1621, 1636, 1637, 1638, 1639, 1640) (0,86 га), куста скважин № 1678 (1677, 1678, 1679, 1680, 1681) (0,76 га), куста скважин № 1683 (1682, 1683, 1684) (0,56 га), куста скважин № 1687 (1685, 1687, 1688, 1689, 1751, 1752) (0,86 га), куста скважин № 1695 (1694, 1695, 1833) (0,56 га), куста скважин № 1749 (1749, 1750) (0,46 га), куста скважин № 1755 (1754, 1755, 1756, 1757, 1780) (0,76 га), куста скважин № 1763 (1762, 1763, 1764, 1765, 1766), ГЗПУ-36, ГЗУ-36р (0,76 га), куста скважин № 1777 (1670, 1777, 1831, 1832) (0,66 га), куста скважин № 1828 (1572, 1828, 3015) (0,56 га), куста скважин № 1835 (1589, 1802, 1820, 1821, 1834, 1835) (0,86 га), куста скважин № 1842 (1842, 1879, 1890), ГЗПУ-3р (0,56 га), куста скважин № 1862 (1778, 1852, 1862, 1863) (0,66 га), куста скважин № 1871 (1843, 1846, 1871) (0,56 га), куста скважин № 1884 (1884, 1887) (0,46 га), куста скважин № 2301 (2301, 2306, 2315, 2321, 2342) (0,76 га), куста скважин № 2320 (2266, 2302, 2320) (0,5596 га), куста скважин № 2407 (2407, 2520, 2524, 2527) (0,66 га), куста скважин № 3004 (3001, 3002, 3004, 3005, 3011) (0,76 га), куста скважин № 3073 (413, 3073, 3076) (0,56 га), куста скважин № 4012 (4012, 4013) (0,46 га), куста скважин № 4028 (818, 4028) (0,46 га), куста скважин № 4031 (4019, 4031, 4049) (0,56 га), куста скважин № 4034 (4034, 4035) (0,46 га), куста скважин № 4036 (1257, 1258, 1259, 4036) (0,754 га), куста скважин № 4045 (764, 4045) (0,46 га), куста скважин № 4052 (4040, 4041, 4052) (0,56 га)».

(указывается вид (виды) использования лесов в соответствии с частью 1 статьи 25 Лесного кодекса РФ, установленный объем изъятия лесных ресурсов на арендуемом лесном участке (для видов использования лесов, связанных с изъятием лесных ресурсов)

## II. Арендная плата.

5. Арендная плата по настоящему Договору составляет **363 768,42** рублей за 2017 год, в том числе вносимая в Федеральный бюджет **363 768,42** рублей.

Арендная плата определяется в соответствии со статьей 73 Лесного кодекса Российской Федерации на основе минимального размера арендной платы.

Расчет арендной платы для видов использования лесов, предусмотренных частью 1 статьи 25 Лесного кодекса Российской Федерации, приводится в приложении № 3 к настоящему Договору.

Размер арендной платы подлежит изменению пропорционально изменению ставок платы за единицу объема лесных ресурсов или за единицу площади лесного участка, устанавливаемых в соответствии со статьей 73 Лесного кодекса Российской Федерации.

6. Начисление арендной платы осуществляется со дня передачи Арендодателем Арендатору лесного участка. Внесение первого платежа по договору производится после его государственной регистрации, (в случае заключения договора сроком до года, после его подписания) на ближайшую дату платежа, включая при необходимости оплату за предыдущие периоды.

7. Арендатор вносит арендную плату в порядке, предусмотренном приложением № 4 к настоящему Договору.

В первый и последний год действия настоящего Договора, арендная плата начисляется исходя из фактического количества дней аренды, годового размера арендной платы и количества дней в году.

До наступления очередного срока платежа Арендатор имеет право внести сумму, превышающую платеж, установленный приложением № 4 к настоящему Договору. В случае отсутствия задолженности разница между указанными платежами зачисляется Арендодателем в счет будущих платежей Арендатора.

### III. Права и обязанности сторон.

8. Арендодатель имеет право:

а) осуществлять осмотр арендованного лесного участка для оценки соблюдения Арендатором выполнения условий настоящего Договора в части использования лесного участка по назначению в соответствии с законодательством Российской Федерации;

б) предоставлять арендованный лесной участок или его часть третьим лицам для иных видов использования лесов, предусмотренных лесохозяйственным регламентом лесничества, за исключением случаев, когда одновременное многоцелевое использование лесного участка невозможно, а также выдавать разрешение на выполнение работ по геологическому изучению недр;

в) осуществлять проверки соблюдения Арендатором условий настоящего Договора и проекта освоения лесов;

9. Арендодатель обязан:

а) передать лесной участок Арендатору по акту приема-передачи лесного участка, форма которого предусмотрена приложением № 5 к настоящему Договору, в течение 5 рабочих дней со дня заключения настоящего Договора;

б) осуществлять на лесном участке в пределах полномочий, определенных статьями 81 - 84 Лесного кодекса Российской Федерации, мероприятия по ликвидации последствий чрезвычайной ситуации в лесах, возникшей вследствие лесных пожаров;

в) информировать в письменной форме в течение 15 дней со дня принятия решения о предоставлении арендованного лесного участка или его части третьим лицам для иных видов использования лесов, предусмотренных лесохозяйственным регламентом лесничества, за исключением случаев, когда одновременное многоцелевое использование лесного участка невозможно, а также в случае выдачи разрешения на выполнение работ по геологическому изучению недр - о возникших правах третьих лиц на предоставленный в аренду лесной участок;

г) уведомить Арендатора о времени и месте проведения проверки соблюдения Арендатором условий настоящего Договора и проекта освоения лесов за 3 дня до проведения проверки;

д) уведомить Арендатора об осуществлении мероприятий, предусмотренных частью 1 статьи 53.7 Лесного кодекса Российской Федерации, за 3 дня до начала их осуществления;

е) принять от Арендатора в день окончания срока действия настоящего Договора лесной участок по акту приема-передачи лесного участка, форма которого предусмотрена приложением № 5 к настоящему Договору, в состоянии, пригодном для ведения лесного хозяйства, с характеристиками лесного участка, установленными проектом освоения лесов на день окончания срока действия настоящего Договора; в случае досрочного прекращения действия настоящего Договора принять от Арендатора лесной участок в день досрочного прекращения действия настоящего Договора по акту приема-передачи лесного участка, форма которого предусмотрена приложением № 5 к настоящему Договору, в состоянии, пригодном для ведения лесного хозяйства;

ж) представлять Арендатору сведения о поступивших по настоящему Договору платежах в течение 30 дней со дня получения запроса в письменной форме;

з) в установленном порядке осуществлять федеральный государственный лесной надзор (лесную охрану);

и) представлять Арендатору информацию о возможности и местах приобретения районированного посевного и посадочного материала в течение 30 дней со дня получения запроса в письменной форме;

к) в случае изменения ставок платы, указанных в пункте 5 настоящего Договора, и (или) коэффициента индексации к ставкам платы производить перерасчет арендной платы и уведомлять Арендатора в письменной форме об изменении размера арендной платы и о сумме, подлежащей уплате, в течение 3 месяцев со дня изменения размера арендной платы;

л) в случае изменения реквизитов для осуществления платежей, предусмотренных настоящим договором, уведомить в письменной форме Арендатора об этом в течение 5 рабочих дней со дня изменения реквизитов.

10. Арендатор имеет право:

а) приступить к использованию лесного участка в соответствии с условиями настоящего Договора, после заключения настоящего Договора, подписания сторонами акта приема-передачи лесного участка, форма которого предусмотрена приложением № 5 к настоящему Договору, получения положительного заключения государственной экспертизы проекта освоения лесов и подачи лесной декларации;

б) получать от Арендодателя информацию о возможности и местах приобретения районированного посевного и посадочного материала;

в) осуществлять на лесном участке в установленном порядке создание лесной инфраструктуры;

г) осуществлять на лесном участке в установленном порядке строительство, реконструкцию и эксплуатацию объектов, не связанных с созданием лесной инфраструктуры;

д) заключать соглашение об установлении сервитута в отношении лесного участка либо его части при наличии согласия Арендодателя (в письменной форме) на заключение такого соглашения.

11. Арендатор обязан:

а) принять лесной участок от Арендодателя по акту приема-передачи лесного участка, форма которого предусмотрена приложением № 5 к настоящему Договору, в течение 5 рабочих дней со дня заключения настоящего Договора.

После подписания настоящего Договора или изменений к нему в течение 14 дней обратиться с заявлением о государственной регистрации права аренды лесного участка, передаваемого по настоящему Договору, или изменений, вносимых в настоящий Договор, в орган, осуществляющий государственную регистрацию прав на недвижимое имущество и сделок с ним, и в течение 10 дней со дня подачи указанного заявления известить в письменной форме Арендодателя о подаче таких документов;

не позднее 60 дней со дня подписания настоящего Договора передать Арендодателю экземпляр настоящего Договора, копию документа, подтверждающего государственную регистрацию, или уведомление об отказе в государственной регистрации права аренды лесного участка передаваемого по настоящему Договору.

б) использовать лесной участок по назначению, в соответствии с законодательством Российской Федерации и настоящим Договором;

в) вносить арендную плату в соответствии с приложением № 4 к настоящему Договору;

г) в течение 6 месяцев со дня заключения настоящего Договора разработать и представить Арендодателю проект освоения лесов для проведения государственной экспертизы;

не позднее, чем за 6 месяцев до окончания срока действия проекта освоения лесов разработать и представить Арендодателю проект освоения лесов на следующий срок для проведения государственной экспертизы;

д) в установленном порядке подавать лесную декларацию;

е) осуществлять установленный настоящим Договором вид использования лесов в соответствии с законодательством Российской Федерации, проектом освоения лесов и лесной декларацией;

ж) соблюдать установленные режимы особо охраняемых природных территорий, особо защитных участков лесов, расположенных в границах арендованного лесного участка, сохранять виды растений и животных, занесенных в Красную книгу Российской Федерации и красную книгу Республики Коми, а также места их обитания, осуществлять мероприятия по сохранению биоразнообразия (сохранять отдельные ценные деревья в любом ярусе и их группы

и т.п.) в соответствии с лесохозяйственным регламентом лесничества и проектом освоения лесов;

з) осуществлять меры по предупреждению лесных пожаров в соответствии с законодательством Российской Федерации и проектом освоения лесов;

и) в случае обнаружения лесного пожара на арендованном лесном участке немедленно сообщить об этом в специализированную диспетчерскую службу по тел. 88001009400 и принять все возможные меры по недопущению распространения лесного пожара;

к) осуществлять санитарно-оздоровительные мероприятия на переданном в аренду лесном участке, в соответствии с законодательством Российской Федерации и проектом освоения лесов;

л) осуществлять мероприятия по воспроизводству лесов на лесном участке в соответствии с законодательством Российской Федерации и проектом освоения лесов;

м) осуществлять на лесном участке расчистку квартальных просек и замену квартальных столбов в соответствии с проектом освоения лесов;

н) обеспечивать сохранность объектов лесного семеноводства;

о) осуществлять складирование заготовленной или полученной при использовании лесов древесины в местах, предусмотренных проектом освоения лесов или технологической картой разработки лесосеки;

п) при повреждении или уничтожении по вине Арендатора верхнего плодородного слоя почвы, искусственных или естественных водотоков, рек, ручьев приводить их в состояние, пригодное для использования по назначению, предусмотренному лесохозяйственным регламентом лесничества (лесопарка), восстанавливать объекты лесной инфраструктуры и объекты, не связанные с созданием лесной инфраструктуры, поврежденные по вине Арендатора;

р) согласовать с Арендодателем в письменной форме совершение действий, предусмотренных статьей 5 Федерального закона "О введении в действие Лесного кодекса Российской Федерации";

с) в день окончания срока действия настоящего Договора передать Арендодателю лесной участок по акту приема-передачи лесного участка, форма которого предусмотрена приложением № 5 к настоящему Договору, в состоянии, пригодном для ведения лесного хозяйства, с характеристиками лесного участка, установленными проектом освоения лесов на день окончания срока действия настоящего Договора;

в случае досрочного прекращения действия настоящего Договора передать Арендодателю лесной участок в день досрочного прекращения действия настоящего Договора по акту приема-передачи лесного участка, форма которого предусмотрена приложением № 5 к настоящему Договору, в состоянии, пригодном для ведения лесного хозяйства;

т) сообщить Арендодателю в письменной форме не позднее, чем за 90 дней о намерении расторгнуть настоящий Договор;

у) по истечении срока действия настоящего Договора или в случае досрочного прекращения срока действия освободить лесной участок от объектов недвижимого имущества, обеспечить снос объектов, созданных для освоения лесного участка, и выполнить рекультивацию лесных земель в соответствии с проектом освоения лесов;

ф) извещать Арендодателя в письменной форме об изменении банковских реквизитов, юридического и фактического адреса, а также об изменении лица, имеющего право действовать без доверенности от имени Арендатора, в течение 5 рабочих дней со дня таких изменений;

х) выполнять другие обязанности, предусмотренные законами Российской Федерации, Лесным кодексом Российской Федерации и иными нормативными правовыми актами, в том числе представлять отчеты, предусмотренные статьями 49, 60 и 66 Лесного кодекса Российской Федерации.

#### IV. Ответственность сторон.

12. За неисполнение или ненадлежащее исполнение обязательств, предусмотренных настоящим Договором, Арендодатель и Арендатор несут ответственность согласно законодательству Российской Федерации (включая обязанность возместить в соответствии с

Гражданским кодексом Российской Федерации убытки, причиненные таким неисполнением или ненадлежащим исполнением) и настоящему Договору.

13. За нарушение условий настоящего Договора Арендатор уплачивает Арендодателю неустойку в следующем размере:

а) за нарушение Арендатором сроков внесения арендной платы, предусмотренных приложением № 4 к настоящему Договору, – 0,1 % от суммы просроченного платежа за каждый день просрочки.

Начисление неустойки производится, начиная со дня, следующего за днем истечения срока платежа, и до дня внесения просроченного платежа в полном объеме;

б) за нарушение срока разработки и представления Арендодателю проекта освоения лесов для проведения государственной или муниципальной экспертизы, предусмотренного подпунктом "г" пункта 11 настоящего Договора, или использование лесного участка без проекта освоения лесов - 150 тысяч рублей (для юридического лица) за каждый полный календарный месяц просрочки по истечении установленного срока;

в) за невыполнение или несвоевременное выполнение работ по очистке мест рубок от порубочных остатков в соответствии с правилами заготовки древесины, правилами санитарной безопасности в лесах, правилами пожарной безопасности в лесах, правилами ухода за лесами, захламление по вине Арендатора просек и прилегающих к лесосекам полос шириной 50 метров – 5-кратная стоимость затрат, необходимых для очистки данной территории по нормативам в области лесного хозяйства, а при отсутствии таких нормативов - согласно калькуляции Арендодателя;

г) за рубку лесных насаждений, предусмотренную проектом освоения лесов, без подачи лесной декларации – 25-кратная стоимость заготовленной древесины, определенная по ставкам платы за единицу объема лесных ресурсов, установленным Правительством Российской Федерации;

д) за использование лесного участка без подачи лесной декларации – 70 тысяч рублей (для юридического лица);

е) за все количество срубленных или поврежденных до степени прекращения роста деревьев за пределами арендованного лесного участка на смежных с ними 50-метровых полосах – 10-кратная стоимость срубленных или поврежденных деревьев, определенная по ставкам платы за единицу объема лесных ресурсов, установленным Правительством Российской Федерации для древесины лесных насаждений по первому разряду такс во всех лесотаксовых районах;

ж) за хранение (оставление) древесины вдоль лесных дорог с нарушением законодательства Российской Федерации – 2-кратная стоимость оставленной древесины, определенная по ставкам платы за единицу объема лесных ресурсов, установленным Правительством Российской Федерации для древесины лесных насаждений по первому разряду такс во всех лесотаксовых районах;

з) за рубку или повреждение семенников и деревьев в семенных куртинах и полосах, за рубку деревьев, не подлежащих рубке при проведении сплошных, выборочных рубок – 5-кратная стоимость соответствующей срубленной древесины, а также поврежденных семенников и деревьев в семенных куртинах и полосах, определенная по ставкам платы за единицу объема лесных ресурсов, установленным Правительством Российской Федерации для древесины лесных насаждений по первому разряду такс во всех лесотаксовых районах;

и) за проведение заготовки и трелевки древесины способами, в результате которых в горных условиях возникла эрозия, - 100 тысяч рублей за каждый гектар эродированной площади, на которой поврежден гумусовый слой почвы;

к) за складирование заготовленной древесины в местах, не предусмотренных проектом освоения лесов или технологической картой лесосечных работ, – 3-кратная стоимость складированной древесины, определенная по ставкам платы за единицу объема лесных ресурсов, установленным Правительством Российской Федерации для древесины лесных насаждений по первому разряду такс во всех лесотаксовых районах;

л) за оставление не вывезенной в установленный срок (включая предоставленные отсрочки) древесины на лесосеках, в местах производства работ по расчистке площадей под



лесные склады, трассы лесовозных дорог, постройки, сооружения – 7-кратная стоимость не вывезенной в срок древесины, определенная по ставкам платы за единицу объема лесных ресурсов, установленным Правительством Российской Федерации для древесины лесных насаждений по первому разряду такс во всех лесотаксовых районах.

м) за уничтожение или повреждение граничных, квартальных, лесосечных и других столбов и знаков - 10-кратная стоимость их изготовления и установки;

н) за оставление на арендованном участке завалов, зависших, срубленных деревьев - 7-кратная стоимость оставленных деревьев, определенная по ставкам платы за единицу объема лесных ресурсов, установленным Правительством Российской Федерации для древесины лесных насаждений по первому разряду такс во всех лесотаксовых районах;

о) за невыполнение и несвоевременное выполнение противопожарных, санитарно-оздоровительных мероприятий, мероприятий по воспроизводству лесов - 3-кратная стоимость затрат, необходимых для выполнения этих мероприятий по нормативам в области лесного хозяйства, а при отсутствии таких нормативов - согласно калькуляции Арендодателя;

п) за совершение действий, предусмотренных статьей 5 Федерального закона "О введении в действие Лесного кодекса Российской Федерации", без письменного согласования с Арендодателем - годовая арендная плата, предусмотренная настоящим Договором;

р) при непредставлении Арендатором в письменной форме сведений об изменении банковских реквизитов, юридического и фактического адреса, а также об изменении лица, имеющего право действовать без доверенности от имени Арендатора, в установленный настоящим Договором срок - 10 тысяч рублей;

с) за невыполнение обязательств, установленных подпунктом "с" пункта 11 настоящего Договора, - 4-кратная стоимость работ, необходимых для восстановления соответствующей территории по нормативам в области лесного хозяйства, а при отсутствии таких нормативов - согласно калькуляции Арендодателя.

14. Уплата неустоек не освобождает Арендатора от выполнения обязательств, предусмотренных настоящим Договором.

15. В случае несвоевременной передачи лесного участка после истечения срока действия настоящего Договора или досрочного прекращения срока его действия Арендатор уплачивает Арендодателю за все время просрочки возврата лесного участка арендную плату и возмещает убытки, причиненные Арендодателю в случае, когда указанная плата не покрывает причиненные Арендодателю убытки.

#### V. Порядок изменения и расторжения Договора.

16. Все изменения, вносимые в настоящий Договор, оформляются в письменной форме и подписываются сторонами.

17. При изменении условий настоящего Договора обязательства сторон сохраняются в измененном виде.

В случае изменения условий настоящего Договора обязательства сторон считаются измененными с момента заключения сторонами соглашения об изменении условий настоящего Договора, если иное не вытекает из соглашения или характера изменения условий настоящего Договора, а при изменении условий настоящего Договора в судебном порядке – с момента вступления в законную силу решения суда об изменении условий настоящего Договора.

18. Настоящий Договор прекращает действие в случаях, предусмотренных гражданским законодательством Российской Федерации, и случаях, предусмотренных пунктами 20, 21 настоящего Договора.

19. Расторжение настоящего соглашения по решению суда по требованию одной из сторон осуществляется по основаниям предусмотренным лесным и гражданским законодательством Российской Федерации.

20. Арендодатель вправе отказаться от исполнения настоящего Договора в одностороннем порядке в случае невнесения Арендатором арендной платы 2 и более раз подряд по истечении установленного настоящим Договором срока платежа, уведомив об этом Арендатора в письменной форме за 30 дней до даты расторжения договора.

Настоящий Договор прекращает свое действие с даты, указанной в письменном уведомлении. В случае одностороннего отказа Арендодателя от исполнения настоящего Договора он считается расторгнутым.

21. Арендатор вправе в одностороннем порядке расторгнуть настоящий Договор, известив об этом Арендодателя в письменной форме за 90 дней до предполагаемой даты расторжения, при условии отсутствия недоимки по арендной плате.

#### VI. Срок действия договора.

22.1. Срок действия настоящего договора устанавливается с 20 сентября 2017 г. по 31 декабря 2042 г., составляет – 25 лет.

#### VII. Прочие условия.

23. Спорные вопросы, возникающие в ходе исполнения настоящего Договора, или вопросы, не оговоренные в настоящем Договоре, разрешаются путем переговоров. В случае если согласие путем переговоров не достигнуто, указанные вопросы разрешаются в судебном порядке.

Рассмотрение споров в судебном порядке производится по месту нахождения Арендодателя.

24. Арендатор и Арендодатель не несут ответственности за неисполнение или ненадлежащее исполнение своих обязательств по настоящему Договору, если это явилось следствием обстоятельств непреодолимой силы.

25. Настоящий Договор составлен в 4 подлинных экземплярах, по одному для каждой стороны. Настоящий договор подписан в четырех подлинных экземплярах, имеющих равную юридическую силу, по одному экземпляру Арендатору, Арендодателю, ГУ «Усинское лесничество», районному (межрайонному) отделу Управления Федеральной службы государственной регистрации, кадастра и картографии по Республике Коми.

26. Приложения к настоящему Договору являются его неотъемлемыми частями.

#### Арендодатель:

**Министерство промышленности, природных ресурсов, энергетики и транспорта Республики Коми**

Юридический адрес: Республика Коми, г. Сыктывкар, ул. Интернациональная, д.157, Тел. (8212) 20-57-87, (факс) ИНН 1101482754, УФК по РК (Министерство промышленности, природных ресурсов, энергетики и транспорта Республики Коми) в Отделение-НБ Республики Коми г.Сыктывкар, р/сч. № 40101810000000010004 БИК 048702001, КПП 110101001, ОКТМО – 87723000

от Арендодателя:

по доверенности № 35 от 09.01.2017г.

Кадникова Светлана Борисовна

(фамилия, имя, отчество)



(подпись)

М.П.

21.08.2017

#### Арендатор:

**ООО «ЛУКОЙЛ-Коми»**

Юридический адрес: 169710, Республика Коми, г. Усинск, ул. Нефтяников, 31  
Р/с: 40702810700000009048  
Банк: Филиал Петрокоммерц ПАО «ФК Открытие»  
К/с: 30101810745250000727  
БИК 044525727  
ИНН 1106014140КПП 997150001  
ОКАТО – 87423000000

Арендатор:

по доверенности ЛК-824 от 22.12.2016 г.

Лаврова Наталья Анатольевна

(фамилия, имя, отчество)



(подпись)

М.П.

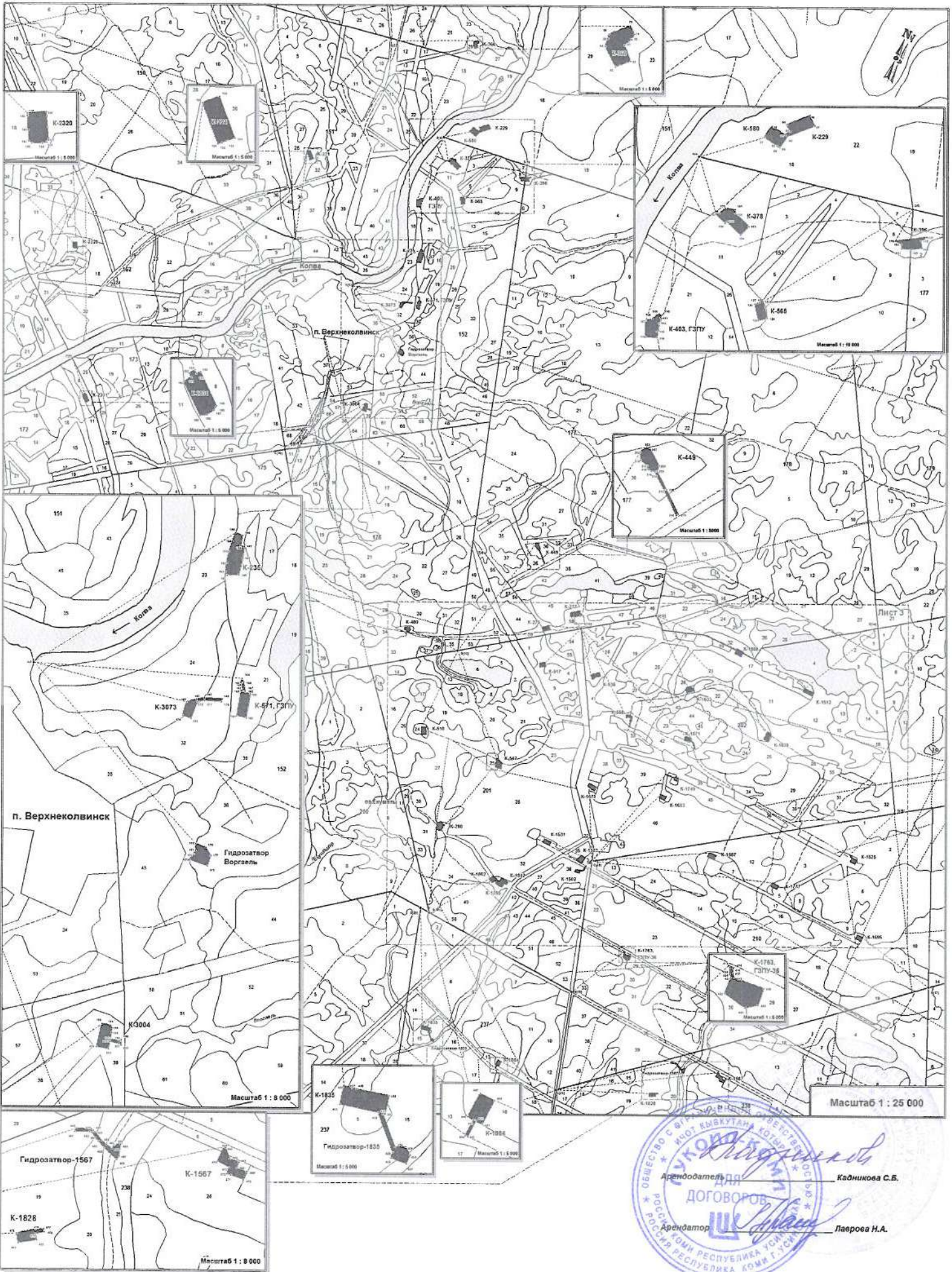
План лесного участка  
Под эксплуатацию объектов обустройства Возейского месторождения нефти  
ГУ "Усинское лесничество", Усинское участковое лесничество



План лесного участка

Под эксплуатацию объектов обустройства Возейского месторождения нефти  
ГУ "Усинское лесничество", Усинское участковое лесничество

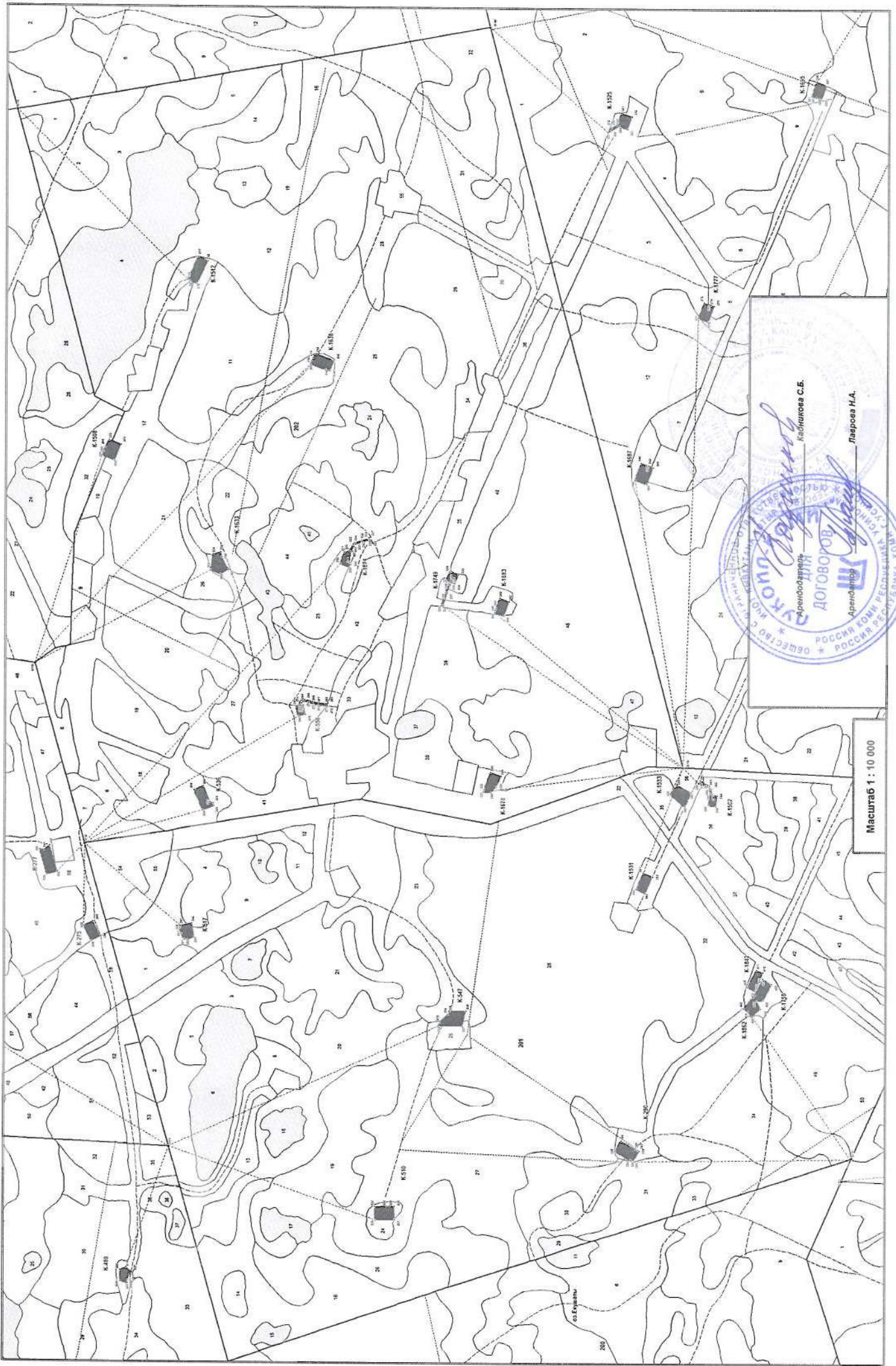
Приложение №1/2 к договору аренды лесного участка №С099530/16/17-А3 от 02.08.2017 г.



Арендодатель для ДОГОВОРА  
Кадникова С.Б.

Арендатор  
Лаерова И.А.

План лесного участка  
Под эксплуатацию объектов обустройства Воейского месторождения нефти  
ГУ "Усинское лесничество", Усинское участковое лесничество

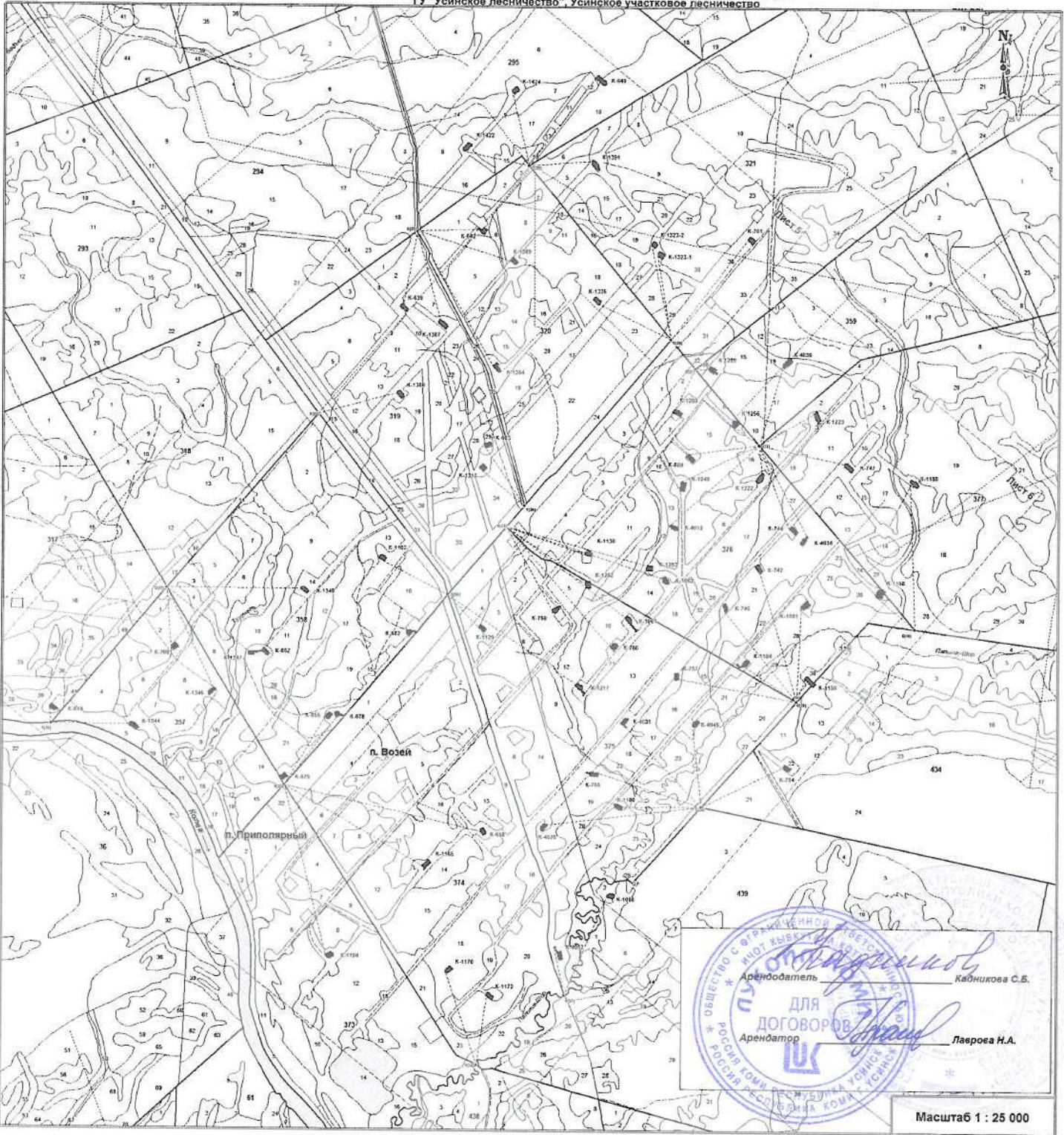


Арендатор: *С.В. Каблицова*  
Арендодатель: *Н.А. Ларсова*  
ДОГОВОР АРЕНДЫ  
РОССИЙСКОЙ ФЕДЕРАЦИИ  
УСИНСКОЕ ЛЕСНИЧЕСТВО

Масштаб 1 : 10 000

План лесного участка  
Под эксплуатацию объектов обустройства Возейского месторождения нефти  
ГУ "Усинское лесничество", Усинское участковое лесничество

Приложение №1-А к договору аренды лесного участка ЛС0990530/11617-А3 от 02.08.2017 г.

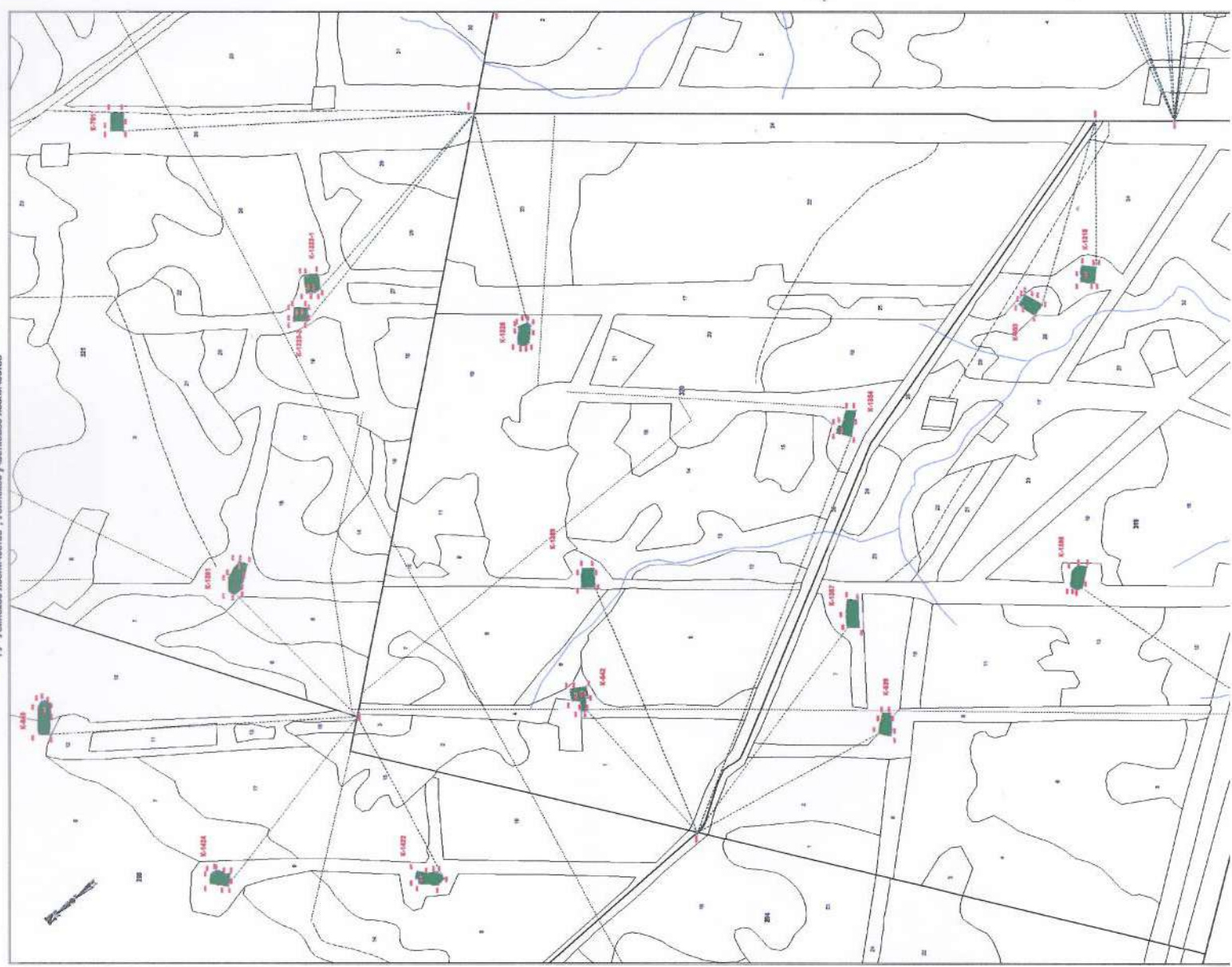


Общество с ограниченной ответственностью  
"ИЮТ КВБ" (ИЮТ КВБ "ИЮТ КВБ")  
Арендодатель *Кабникова С.Б.* Кабникова С.Б.  
РОССИЯ КОМПЕТЕНТНЫЙ ЦЕНТР  
"ЛУС" (ЛУС)  
Арендатор *Лаверова Н.А.* Лаверова Н.А.

Масштаб 1 : 25 000

Примечание №1-2 в отношении проекта лицензии  
участка МС09090300101671-А3 от 03.08.2017 г.

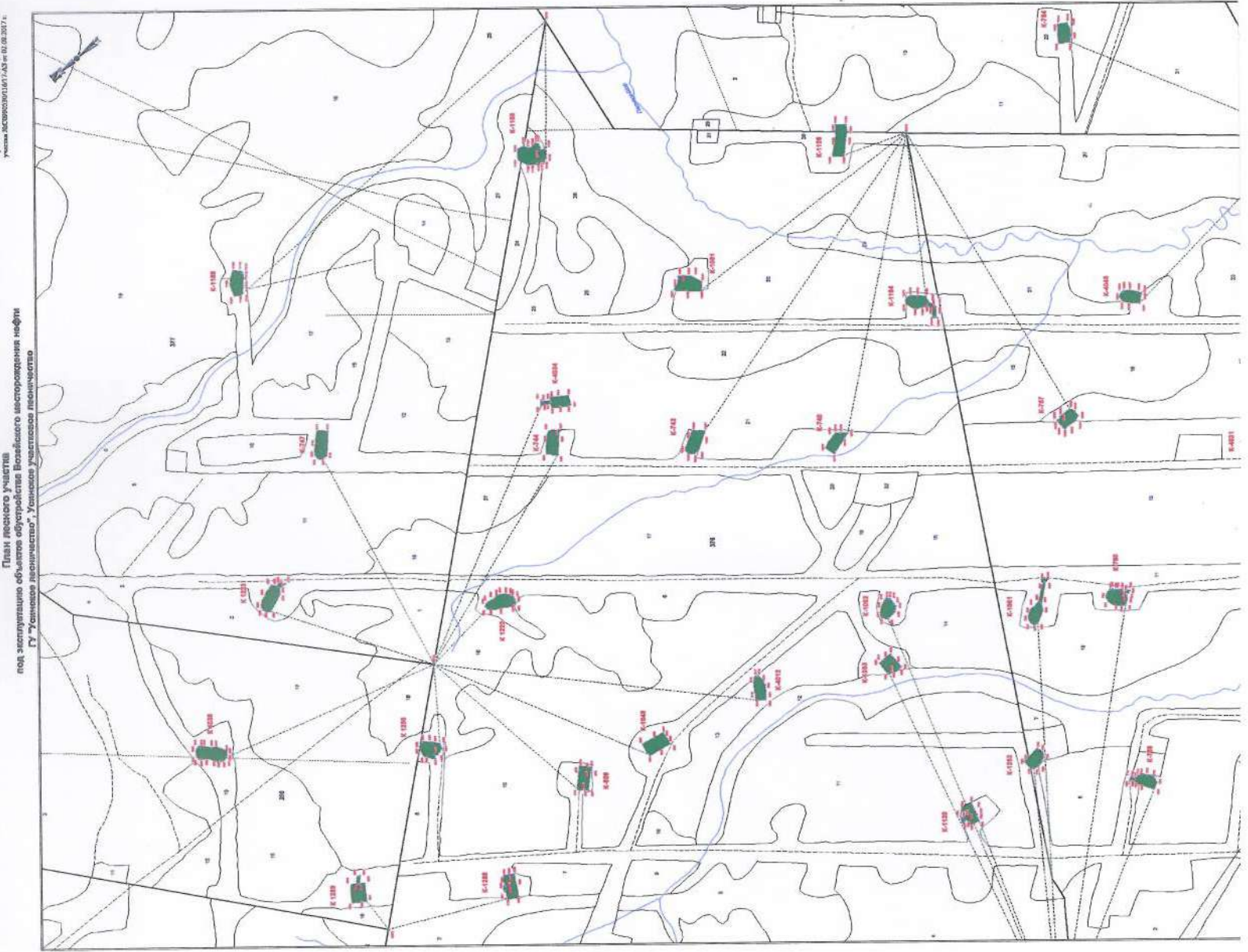
План лесного участка  
Под эксплуатацию объектов обустройства Вольского месторождения нефти  
ГУ "Усинское лесничество", Усинское участковое лесничество



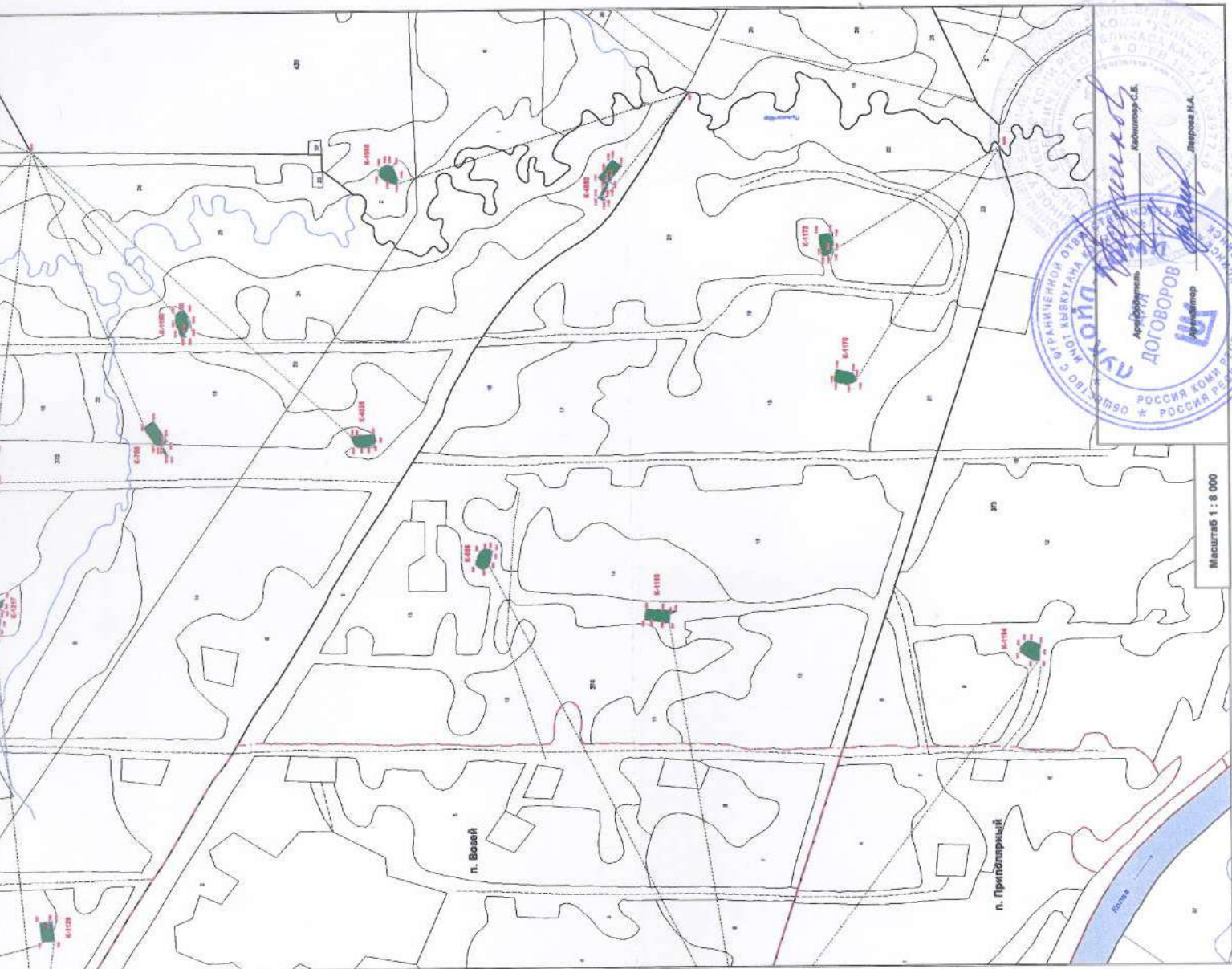


Масштаб 1 : 8 000





Учетная запись № 02/002/2017/0017 от 10.08.2017 г.  
План лесного участка  
под эксплуатацию объектов обустройства Возобновляемого истощения нефти  
ГУ "Усинское лесничество", Усинское участковое лесничество



КОМПЕТЕНТНО-ОЦЕНОЧНО-ДИПЛОМНО-ИССЛЕДОВАТЕЛЬСКИЙ ЦЕНТР  
ОБРАЗОВАТЕЛЬНО-НАУЧНО-ИССЛЕДОВАТЕЛЬСКОГО ЦЕНТРА  
УНИВЕРСИТЕТА ИТМО

Архитектор *Д.И. Шихов* Колыпинский С.Д.  
Инженер *Д.И. Шихов* Даврога И.А.

ДОГОВОР

ОСК-1/03.03.08  
ОБЪЕДИНЕННАЯ  
РОССИЯ КОМПАНИЯ  
РОССИЯ РЕПУБЛИКА КОМПАНИЯ

Масштаб 1 : 8 000

**План лесного участка**  
под эксплуатацию объектов обустройства Возейского месторождения нефти  
ГУ "Усинское лесничество", Усинское участковое лесничество  
Данные инструментальной съемки границ участка

Общая площадь - 78.8664 га

№№ точек	Румбы линий	Длины линий, м
Автоподъезд от ДНС "Северный Возей" и автодороги "Усинск-Харьяга" к скв. № 55		
0(1) - 1	СВ-46°	313
1 - 2	СВ-87°	26
2 - 3	ЮВ-64°	105
3 - 4	ЮВ-17°	72
4 - 5	ЮВ-48°	65
5 - 6	ЮВ-5°	22
6 - 7	ЮЗ-36°	37
7 - 8	ЮЗ-44°	20
8 - 9	ЮЗ-59°	63
9 - 10	ЮЗ-48°	21
10 - 11	СЗ-42°	16
11 - 12	СВ-48°	25
12 - 13	СВ-59°	66
13 - 14	СВ-42°	31
14 - 15	СВ-19°	19
15 - 16	СЗ-46°	66
16 - 17	СЗ-18°	68
17 - 18	СЗ-63°	97
18 - 19	ЮЗ-84°	16
19 - 20	ЮЗ-28°	35
20 - 21	ЮВ-31°	46
21 - 22	ЮЗ-6°	19
22 - 23	ЮЗ-42°	15
23 - 24	СЗ-43°	23
24 - 25	СВ-74°	16
25 - 26	СВ-14°	7
26 - 27	СЗ-33°	53
27 - 1	СВ-33°	47
Площадь - 0.7073 га		
Автоподъезд от автодороги "Усинск-Харьяга" к скв. № 68		
0(1) - 28	СВ-46°	2371
28 - 29	СВ-89°	140
29 - 30	СВ-84°	154
30 - 31	СВ-85°	30
31 - 32	СВ-88°	158
32 - 33	ЮВ-87°	173
33 - 34	ЮВ-54°	53
34 - 35	ЮВ-71°	273
35 - 36	ЮЗ-26°	14
36 - 37	СЗ-70°	102
37 - 38	СЗ-71°	180
38 - 39	СЗ-54°	44
39 - 40	СЗ-87°	194
40 - 41	ЮЗ-88°	142
41 - 42	ЮЗ-85°	196
42 - 43	ЮЗ-87°	74
43 - 44	ЮЗ-89°	48
44 - 28	СВ-23°	13
Площадь - 1.1857 га		
Автоподъезд от автоподъезда автодороги "Усинск-Харьяга"-скв. № 68 к скв. № 2015		
0(1) - 45	СВ-46°	2071
45 - 46	ЮЗ-3°	24
46 - 47	ЮЗ-49°	28
47 - 31	ЮВ-47°	20
31 - 30	ЮЗ-85°	30
30 - 48	СЗ-31°	16
48 - 49	СВ-48°	18
49 - 45	СВ-44°	46
Площадь - 0.1073 га		
Автоподъезд от автодороги "Усинск-Харьяга" к Кусту скважин № 2053		
0(1) - 50	СВ-46°	2792
50 - 51	СВ-68°	21
51 - 52	ЮВ-47°	36
52 - 53	СВ-69°	323
53 - 54	СВ-85°	57
54 - 55	ЮВ-86°	379

№№ точек	Румбы линий	Длины линий, м
55 - 56	ЮЗ-2°	12
56 - 57	СЗ-86°	378
57 - 58	ЮЗ-84°	46
58 - 59	ЮЗ-73°	54
59 - 60	ЮЗ-70°	292
60 - 50	СЗ-47°	46
Площадь - 0.9272 га		
ЗУ № 7 (замерная установка)		
0(1) - 61	СВ-46°	3295
61 - 62	СВ-90°	36
62 - 63	ЮВ-0°	27
63 - 64	СЗ-89°	36
64 - 61	СЗ-1°	26
Площадь - 0.0961 га		
Автоподъезд от автодороги "Усинск-Харьяга" к ЗУ-7		
64 - 63	ЮВ-89°	36
63 - 65	ЮВ-89°	13
65 - 66	ЮВ-89°	240
66 - 67	ЮВ-89°	98
67 - 68	ЮЗ-1°	13
68 - 69	СЗ-89°	386
69 - 64	СЗ-1°	14
Площадь - 0.5275 га		
Куст скважин № 2407 (2520, 2407, 2524, 2527)		
0(2) - 70	СВ-47°	1260
70 - 71	СВ-55°	89
71 - 72	ЮВ-50°	23
72 - 73	ЮВ-37°	13
73 - 74	ЮВ-42°	17
74 - 75	ЮЗ-46°	106
75 - 76	СЗ-53°	42
76 - 77	СЗ-18°	18
77 - 70	СВ-18°	18
Площадь - 0.66 га		
Куст скважин № 360 (359, 599, 360, 587)		
0(3) - 78	СВ-48°	1220
78 - 79	ЮВ-53°	28
79 - 80	ЮЗ-6°	19
80 - 81	ЮЗ-26°	26
81 - 82	ЮВ-45°	52
82 - 83	ЮЗ-45°	49
83 - 84	СЗ-52°	69
84 - 85	СЗ-9°	26
85 - 86	СЗ-9°	13
86 - 78	СВ-44°	70
Площадь - 0.66 га		
Куст скважин № 580 (457, 597, 596, 594, 580, 582, 368), ГЗПУ - 580		
0(4) - 87	СВ-49°	419
87 - 88	СВ-14°	84
88 - 89	ЮВ-76°	98
89 - 90	ЮВ-76°	16
90 - 91	ЮЗ-14°	84
91 - 92	СЗ-76°	11
92 - 93	СЗ-76°	10
93 - 87	СЗ-76°	93
Площадь - 0.96 га		
Куст скважин № 229 (369, 370, 229, 381, 230, 371, 578, 577, 579)		
89 - 94	СВ-33°	37
94 - 95	СЗ-46°	47
95 - 96	СВ-48°	154
96 - 97	ЮВ-46°	73
97 - 90	ЮЗ-49°	183
90 - 89	СЗ-76°	16
Площадь - 1.16 га		

№№ точек	Румбы линий	Длины линий, м
Куст скважин № 378 (394, 389, 380, 388, 379, 387, 377, 378, 228, 227, 226, 376), ГЗПУ-48		
0(4) - 98	СВ-49°	375
98 - 99	СВ-56°	23
99 - 100	СВ-28°	47
100 - 101	СВ-77°	61
101 - 102	ЮВ-23°	23
102 - 103	ЮВ-65°	117
103 - 104	ЮЗ-25°	74
104 - 105	СЗ-65°	119
105 - 106	ЮЗ-25°	14
106 - 98	СЗ-65°	78
Площадь - 1.46 га		
Куст скважин № 403 (567, 563, 397, 566, 399, 385, 403), ГЗПУ-403		
0(4) - 107	СВ-49°	1075
107 - 108	СВ-52°	43
108 - 109	СВ-35°	52
109 - 110	СВ-86°	19
110 - 111	ЮЗ-10°	18
111 - 112	ЮВ-4°	42
112 - 113	ЮВ-8°	51
113 - 114	ЮВ-21°	37
114 - 115	ЮЗ-72°	70
115 - 107	СЗ-21°	103
Площадь - 0.96 га		
Куст скважин № 396 (395, 396, 382, 583, 584, 585)		
0(5) - 116	СВ-49°	226
116 - 117	СВ-63°	198
117 - 118	ЮЗ-35°	46
118 - 119	ЮВ-27°	45
119 - 120	ЮЗ-63°	68
120 - 121	ЮЗ-77°	57
121 - 122	СЗ-27°	26
122 - 116	СЗ-80°	44
Площадь - 0.86 га		
Куст скважин № 565 (565, 568, 564)		
0(5) - 123	СВ-49°	1097
123 - 124	ЮВ-34°	106
124 - 125	ЮЗ-56°	53
125 - 126	СЗ-34°	106
126 - 127	СВ-56°	19
127 - 128	СВ-56°	10
128 - 123	СВ-56°	23
Площадь - 0.56 га		
Куст скважин № 221 (362, 363, 221, 222, 373)		
0(6) - 129	СВ-49°	1382
129 - 130	СВ-45°	55
130 - 131	ЮВ-45°	138
131 - 132	ЮЗ-45°	28
132 - 133	ЮЗ-45°	14
133 - 134	ЮЗ-45°	13
134 - 129	СЗ-45°	138
Площадь - 0.76 га		

№№ точек	Румбы линий	Длины линий, м
Куст скважин № 2320 (2266, 2302, 2320)		
0(7) - 135	СВ-49°	1154
135 - 136	СВ-60°	58
136 - 137	ЮВ-29°	90
137 - 138	ЮЗ-18°	8
138 - 139	ЮЗ-53°	13
139 - 140	ЮЗ-64°	33
140 - 141	СЗ-77°	12
141 - 142	СЗ-28°	34
142 - 143	СЗ-27°	45
143 - 135	СЗ-27°	7
Площадь - 0.5596 га		
Куст скважин № 235 (415, 416, 235, 236, 234, 237, 400, 402, 401, 411),		
0(8) - 144	СВ-49°	1192
144 - 145	СВ-89°	36
145 - 146	ЮВ-9°	52
146 - 147	СВ-87°	18
147 - 148	ЮВ-14°	57
148 - 149	ЮВ-8°	85
149 - 150	ЮЗ-68°	57
150 - 151	СЗ-48°	19
151 - 152	СЗ-13°	45
152 - 153	СЗ-8°	59
153 - 154	СЗ-3°	52
154 - 144	СВ-1°	46
Площадь - 1.26 га		
Куст скважин № 571, ГЗПУ-571 (571, 414, 231, 572)		
0(8) - 155	СВ-49°	1033
155 - 156	ЮВ-43°	21
156 - 157	ЮВ-29°	45
157 - 158	ЮВ-50°	6
158 - 159	ЮВ-86°	24
159 - 160	ЮВ-12°	123
160 - 161	ЮЗ-84°	49
161 - 162	СЗ-10°	128
162 - 163	СВ-77°	7
163 - 164	СЗ-28°	40
164 - 165	СЗ-71°	5
165 - 155	СЗ-3°	20
Площадь - 0.66 га		
Куст скважин № 3073 (413, 3073, 3076)		
0(8) - 166	СВ-49°	783
166 - 167	СВ-52°	50
167 - 168	СВ-63°	42
168 - 169	СВ-73°	87
169 - 170	ЮВ-0°	15
170 - 171	ЮЗ-75°	82
171 - 172	ЮЗ-61°	39
172 - 173	ЮВ-1°	89
173 - 174	ЮЗ-90°	44
174 - 166	СЗ-4°	69
Площадь - 0.56 га		

**План лесного участка**  
**под эксплуатацию объектов обустройства Возейского месторождения нефти**  
**ГУ "Усинское лесничество", Усинское участковое лесничество**  
**Данные инструментальной съемки границ участка**

Общая площадь - 78.8664 га

№№ точек	Румбы линий	Длины линий, м
Гидрозатвор на руч. Воргаель		
0(8) - 175	СВ-49°	1218
175 - 176	СВ-90°	54
176 - 177	ЮВ-52°	48
177 - 178	ЮВ-2°	56
178 - 179	СЗ-89°	94
179 - 180	СВ-16°	33
180 - 181	СВ-7°	21
181 - 175	СЗ-19°	34
Площадь - 0.6781 га		
Куст скважин № 2301 (2301, 2306, 2315, 2321, 2342)		
0(9) - 182	СВ-49°	583
182 - 183	ЮВ-50°	12
183 - 184	СВ-40°	14
184 - 185	ЮВ-50°	118
185 - 186	ЮЗ-6°	5
186 - 187	ЮЗ-5°	10
187 - 188	ЮЗ-31°	26
188 - 189	ЮЗ-58°	21
189 - 190	СЗ-50°	118
190 - 191	СВ-33°	26
191 - 192	СЗ-50°	15
192 - 182	СВ-40°	20
Площадь - 0.76 га		
Куст скважин № 3004 (3001, 3011, 3005, 3004, 3002)		
0(10) - 193	СВ-49°	1431
193 - 194	СВ-81°	42
194 - 195	ЮВ-45°	14
195 - 196	ЮВ-18°	26
196 - 197	ЮВ-8°	33
197 - 198	СВ-82°	48
198 - 199	СВ-21°	12
199 - 200	ЮВ-18°	30
200 - 201	СЗ-73°	14
201 - 202	ЮЗ-84°	47
202 - 203	ЮВ-11°	39
203 - 204	ЮЗ-81°	60
204 - 193	СЗ-6°	122
Площадь - 0.76 га		
Куст скважин № 449 (449, 450, 442, 459, 458)		
0(11) - 205	СВ-49°	2056
205 - 206	СВ-33°	38
206 - 207	СВ-85°	13
207 - 208	ЮВ-47°	91
208 - 209	ЮВ-1°	27
209 - 210	ЮВ-46°	93
210 - 211	ЮВ-46°	123
211 - 212	ЮЗ-35°	10
212 - 213	СЗ-45°	125
213 - 214	СЗ-46°	96
214 - 215	ЮЗ-72°	16
215 - 216	СЗ-76°	19
216 - 217	СЗ-30°	18
217 - 218	СЗ-70°	37
218 - 205	СЗ-25°	37
Площадь - 0.76 га		
Куст скважин № 480 (480, 495)		
0(11) - 219	СВ-49°	790
219 - 220	ЮЗ-23°	45
220 - 221	СЗ-70°	19
221 - 222	СЗ-86°	36
222 - 223	ЮЗ-70°	22
223 - 224	СЗ-2°	46
224 - 225	СВ-70°	69
225 - 219	ЮВ-44°	41
Площадь - 0.46 га		

№№ точек	Румбы линий	Длины линий, м
Куст скважин № 510 (529, 528, 510, 270, 269, 508, 509)		
0(11) - 226	СВ-49°	1334
226 - 227	СВ-68°	82
227 - 228	ЮВ-22°	72
228 - 229	ЮВ-22°	17
229 - 230	ЮВ-22°	29
230 - 231	ЮЗ-68°	82
231 - 226	СЗ-22°	118
Площадь - 0.96 га		
Куст скважин № 547 (1676, 530, 547, 1675, 1700, 546, 291, 292)		
0(11) - 232	СВ-50°	1803
232 - 233	ЮВ-86°	25
233 - 234	ЮВ-64°	72
234 - 235	СВ-88°	21
235 - 236	ЮВ-20°	103
236 - 237	ЮЗ-83°	95
237 - 232	СЗ-20°	149
Площадь - 1.16 га		
Куст скважин № 277 (499, 276, 500, 501, 277, 502, 519, 278), ГЗПУ-5а		
0(12) - 238	СВ-49°	243
238 - 239	СЗ-37°	66
239 - 240	СВ-53°	164
240 - 241	ЮВ-13°	28
241 - 242	ЮВ-58°	44
242 - 238	ЮЗ-53°	169
Площадь - 1.06 га		
Куст скважин № 275 (274, 497, 498, 275)		
0(12) - 243	СВ-49°	514
243 - 244	ЮВ-48°	63
244 - 245	ЮЗ-42°	105
245 - 246	СЗ-48°	63
246 - 243	СВ-42°	105
Площадь - 0.66 га		
Куст скважин № 517 (515, 516, 517, 518)		
0(12) - 247	СВ-49°	776
247 - 248	ЮВ-31°	72
248 - 249	ЮЗ-61°	88
249 - 250	СЗ-42°	45
250 - 251	СЗ-9°	18
251 - 252	СВ-39°	40
252 - 253	СВ-59°	39
253 - 247	СВ-81°	14
Площадь - 0.66 га		
Куст скважин № 536 (536, 321, 1627, 1649, 1648, 535)		
0(12) - 254	СВ-49°	751
254 - 255	СВ-47°	138
255 - 256	ЮВ-43°	59
256 - 257	ЮЗ-47°	106
257 - 258	ЮВ-4°	22
258 - 259	ЮЗ-67°	20
259 - 254	СЗ-43°	70
Площадь - 0.86 га		
Куст скважин № 558 (558, 559)		
0(12) - 260	СВ-50°	1527
260 - 261	СВ-57°	62
261 - 262	ЮВ-33°	18
262 - 263	СВ-74°	18
263 - 264	ЮВ-79°	19
264 - 265	ЮВ-30°	23
265 - 266	ЮВ-4°	52
266 - 267	ЮВ-8°	36

№№ точек	Румбы линий	Длины линий, м
267 - 268	ЮВ-13°	40
268 - 269	ЮВ-36°	16
269 - 270	ЮЗ-73°	22
270 - 271	СВ-16°	13
271 - 272	СЗ-12°	45
272 - 273	СЗ-8°	37
273 - 274	СЗ-6°	51
274 - 275	СЗ-30°	10
275 - 276	СЗ-58°	13
276 - 277	ЮЗ-74°	16
277 - 278	ЮВ-33°	13
278 - 279	ЮЗ-57°	62
279 - 260	СЗ-33°	42
Площадь - 0.46 га		
Куст скважин № 1871 (1843, 1846, 1871)		
0(12) - 280	СВ-50°	2337
280 - 281	СВ-90°	76
281 - 282	ЮВ-33°	32
282 - 283	ЮВ-81°	49
283 - 284	ЮВ-64°	12
284 - 285	ЮВ-41°	45
285 - 286	ЮВ-35°	44
286 - 287	ЮВ-83°	6
287 - 288	ЮЗ-35°	17
288 - 289	СЗ-12°	8
289 - 290	СЗ-36°	46
290 - 291	СЗ-42°	42
291 - 292	СЗ-68°	17
292 - 293	СЗ-82°	40
293 - 294	ЮЗ-77°	67
294 - 295	ЮЗ-35°	15
295 - 296	СЗ-78°	18
296 - 280	СЗ-0°	60
Площадь - 0.56 га		
Куст скважин № 1508 (1509, 553, 1606, 554, 1618, 1508)		
0(13) - 297	СВ-49°	1350
297 - 298	ЮВ-89°	27
298 - 299	ЮВ-86°	28
299 - 300	ЮВ-84°	52
300 - 301	ЮЗ-2°	78
301 - 302	СЗ-88°	107
302 - 297	СВ-2°	81
Площадь - 0.86 га		
Куст скважин № 1633 (1632, 1634, 1633, 1635, 392, 391)		
0(13) - 303	СВ-49°	1223
303 - 304	СВ-77°	97
304 - 305	ЮВ-38°	48
305 - 306	ЮЗ-62°	31
306 - 307	ЮЗ-42°	87
307 - 308	СЗ-52°	52
308 - 303	СВ-3°	63
Площадь - 0.86 га		

№№ точек	Румбы линий	Длины линий, м
Куст скважин № 1638 (1621, 1636, 1640, 1637, 1639, 1638)		
0(13) - 309	СВ-50°	2507
309 - 310	СВ-88°	20
310 - 311	ЮВ-84°	23
311 - 312	ЮВ-71°	28
312 - 313	ЮЗ-1°	116
313 - 314	СЗ-89°	70
314 - 315	СВ-1°	29
315 - 309	СВ-1°	97
Площадь - 0.86 га		
Куст скважин № 1512 (1608, 1622, 1623, 1512, 1513, 1514, 1609)		
0(14) - 316	СВ-50°	1480
316 - 317	ЮВ-85°	155
317 - 318	ЮЗ-5°	62
318 - 319	СЗ-85°	155
319 - 320	СВ-5°	46
320 - 316	СВ-5°	16
Площадь - 0.96 га		
Куст скважин № 1678 (1677, 1678, 1679, 1680, 1681)		
0(15) - 321	СВ-50°	1229
321 - 322	ЮВ-89°	15
322 - 323	ЮВ-89°	116
323 - 324	ЮЗ-1°	67
324 - 325	СЗ-86°	74
325 - 326	СЗ-72°	48
326 - 321	СЗ-12°	50
Площадь - 0.76 га		
Куст скважин № 1749 (1750, 1749)		
0(15) - 327	СВ-50°	1787
327 - 328	СВ-88°	82
328 - 329	ЮВ-88°	56
329 - 330	ЮВ-80°	15
330 - 331	СЗ-0°	24
331 - 332	СВ-90°	57
332 - 333	ЮВ-0°	56
333 - 334	ЮЗ-90°	57
334 - 335	СЗ-0°	21
335 - 336	СЗ-75°	16
336 - 337	СЗ-88°	55
337 - 338	ЮЗ-87°	80
338 - 327	СЗ-15°	10
Площадь - 0.46 га		
Куст скважин № 1683 (1682, 1683, 1684)		
0(15) - 339	СВ-50°	1502
339 - 340	СВ-90°	14
340 - 341	СВ-90°	10
341 - 342	СВ-90°	69
342 - 343	ЮВ-0°	60
343 - 344	ЮЗ-90°	93
344 - 339	СЗ-0°	60
Площадь - 0.56 га		

**План лесного участка**  
**под эксплуатацию объектов обустройства Возейского месторождения нефти**  
**ГУ "Усинское лесничество", Усинское участковое лесничество**  
**Данные инструментальной съемки границ участка**

Общая площадь - 78.8664 га

№№ точек	Румбы линий	Длины линий, м	№№ точек	Румбы линий	Длины линий, м	№№ точек	Румбы линий	Длины линий, м	№№ точек	Румбы линий	Длины линий, м				
Куст скважин № 1687 (1752, 1688, 1689, 1687, 1751, 1685)			Куст скважин № 1695 (1833, 1694, 1695)			Куст скважин № 1835 (1589, 1834, 1802, 1820, 1821, 1835)			Куст скважин № 1567 (1793, 1567, 1814, 1794, 1568, 1815)						
0(15) - 345	СВ-50°	1812	0(17) - 386	СВ-50°	1284	0(20) - 426	СВ-50°	1843	0(21) - 464	СВ-50°	2507				
345 - 346	СВ-90°	112	386 - 387	ЮВ-0°	64	426 - 427	СВ-82°	25	464 - 465	ЮВ-86°	8				
346 - 347	ЮВ-0°	33	387 - 388	ЮЗ-90°	88	427 - 428	СВ-82°	15	465 - 466	ЮВ-41°	59				
347 - 348	ЮВ-0°	13	388 - 389	СЗ-0°	19	428 - 429	СВ-82°	104	466 - 467	ЮВ-88°	48				
348 - 349	ЮВ-0°	31	389 - 390	СЗ-0°	17	429 - 430	ЮВ-8°	60	467 - 468	ЮВ-0°	30				
349 - 350	ЮЗ-90°	112	390 - 391	СЗ-0°	28	430 - 431	ЮЗ-82°	7	468 - 469	ЮВ-89°	50				
350 - 345	СЗ-0°	77	391 - 386	СВ-90°	88	431 - 432	ЮЗ-82°	16	469 - 470	ЮВ-0°	43				
Площадь - 0.86 га			Площадь - 0.56 га			432 - 433			ЮЗ-82°	121	470 - 471	ЮЗ-90°	65		
Куст скважин № 1531 (1531, 1703, 1729, 1532)			Куст скважин № 290 (545, 290, 562, 1726, 544, 1753, 200)			433 - 426			СЗ-8°	60	471 - 472	ЮЗ-90°	21		
0(15) - 351	СВ-50°	698	0(18) - 392	СВ-50°	1336	Площадь - 0.86 га			472 - 473			СЗ-3°	33		
351 - 352	ЮЗ-3°	60	392 - 393	СВ-11°	11	Гидрозатвор на правом притоке руч.Бадью в районе Куста скважин № 1835			473 - 474			СЗ-83°	64		
352 - 353	СЗ-87°	109	393 - 394	СВ-11°	9	432 - 431			СВ-82°	16	474 - 464	СВ-5°	80		
353 - 354	СВ-3°	60	394 - 395	СВ-11°	107	431 - 434			ЮВ-40°	112	Площадь - 0.86 га				
354 - 351	ЮВ-87°	109	395 - 396	ЮВ-79°	75	434 - 435			СВ-67°	33	Куст скважин № 1828 (1828, 3015, 1572)				
Площадь - 0.66 га			396 - 397	ЮЗ-11°	100	435 - 436			ЮВ-46°	29	0(21) - 475			СВ-50°	1429
Куст скважин № 1533 (1533, 1705, 1534, 1731, 1704, 1730)			397 - 398	ЮЗ-11°	15	436 - 437			ЮЗ-4°	30	475 - 476			СВ-59°	97
0(15) - 355	СВ-50°	180	398 - 399	ЮЗ-11°	12	437 - 438			СЗ-88°	49	476 - 477			СВ-67°	39
355 - 356	ЮВ-71°	69	399 - 392	СЗ-79°	75	438 - 439			СЗ-6°	18	477 - 478			ЮВ-32°	15
356 - 357	ЮЗ-9°	94	Площадь - 0.96 га			439 - 432			СЗ-40°	132	478 - 479			ЮЗ-57°	43
357 - 358	СЗ-86°	97	Куст скважин № 1862 (1778, 1862, 1852, 1863)			Площадь - 0.37 га			479 - 480			ЮВ-31°	31		
358 - 355	СВ-23°	118	0(18) - 400	СВ-50°	1072	Куст скважин № 1884 (1884, 1887)			480 - 481			ЮЗ-61°	93		
Площадь - 0.86 га			400 - 401	СВ-36°	38	0(21) - 440			СВ-50°	956	481 - 475			СЗ-30°	50
Куст скважин № 1502 (1502, 1503)			401 - 402	СВ-14°	34	440 - 441			ЮЗ-7°	83	Площадь - 0.56 га				
0(15) - 359	СВ-50°	135	402 - 403	ЮВ-71°	109	441 - 442			СЗ-83°	21	Куст скважин № 1422 (1422, 1450, 1421)				
359 - 360	ЮВ-79°	20	403 - 404	ЮЗ-55°	36	442 - 443			ЮЗ-8°	57	0(22) - 482			СВ-51°	852
360 - 361	ЮЗ-9°	65	404 - 405	ЮЗ-43°	57	443 - 444			СЗ-85°	8	482 - 483			СЗ-9°	39
361 - 362	ЮЗ-37°	23	405 - 400	СЗ-62°	74	444 - 445			СВ-7°	57	483 - 484			СВ-44°	88
362 - 363	ЮЗ-64°	29	Площадь - 0.66 га			445 - 446			СЗ-83°	21	484 - 485			ЮВ-55°	21
363 - 364	ЮЗ-6°	34	Куст скважин № 1755 (1755, 1754, 1756, 1757, 1780)			446 - 447			СВ-7°	83	485 - 486			СВ-47°	13
364 - 365	ЮЗ-77°	67	404 - 403	СВ-55°	36	447 - 440			ЮВ-83°	50	486 - 487			ЮВ-38°	33
365 - 366	СЗ-10°	46	403 - 406	ЮВ-85°	111	Площадь - 0.46 га			487 - 488			ЮЗ-54°	48		
366 - 367	СВ-78°	77	406 - 407	ЮЗ-12°	63	Гидрозатвор на притоке руч.Бадью в районе Куста скважин № 1567			488 - 489			ЮЗ-26°	35		
367 - 368	СВ-59°	31	407 - 408	СЗ-84°	113	0(21) - 448			СВ-50°	1821	489 - 490			ЮЗ-42°	11
368 - 369	СВ-33°	14	408 - 404	СЗ-21°	41	448 - 449			СВ-73°	75	490 - 482			ЮЗ-84°	42
369 - 370	СВ-7°	52	Площадь - 0.76 га			449 - 450			ЮВ-82°	15	Площадь - 0.56 га				
370 - 359	СЗ-42°	11	Куст скважин № 1842 (1879, 1842, 1890), ГЗПУ-Зр			450 - 451			ЮВ-59°	11	Куст скважин № 1424 (1424, 1423)				
Площадь - 0.46 га			403(0) - 409	СВ-72°	28	451 - 452			ЮВ-58°	58	0(22) - 491			СВ-51°	984
Куст скважин № 1777 (1832, 1777, 1831, 1670)			409 - 410	СВ-5°	49	452 - 453			ЮВ-71°	26	491 - 492			СВ-48°	20
0(15) - 371	СВ-50°	2800	410 - 411	ЮВ-83°	118	453 - 454			ЮВ-72°	36	492 - 493			СВ-48°	63
371 - 372	СВ-90°	100	411 - 412	ЮЗ-3°	42	454 - 455			СВ-31°	45	493 - 494			ЮВ-42°	44
372 - 373	ЮВ-0°	35	412 - 413	СЗ-89°	78	455 - 456			ЮВ-72°	10	494 - 495			ЮВ-3°	12
373 - 374	ЮВ-0°	11	413 - 409	СЗ-83°	42	456 - 457			ЮВ-14°	57	495 - 496			ЮЗ-17°	13
374 - 375	ЮВ-0°	21	Площадь - 0.56 га			457 - 458			ЮЗ-18°	23	496 - 497			ЮЗ-41°	13
375 - 376	ЮЗ-90°	100	Куст скважин № 1763 (1762, 1763, 1764, 1766, 1765), ГЗПУ-36, ГЗУ-36р			458 - 459			СЗ-66°	86	497 - 498			ЮЗ-64°	35
376 - 371	СЗ-0°	66	0(19) - 414	СВ-50°	1029	459 - 460			СЗ-63°	42	498 - 499			ЮЗ-30°	18
Площадь - 0.66 га			414 - 415	ЮВ-87°	17	460 - 461			СЗ-58°	53	499 - 500			СЗ-42°	34
Куст скважин № 1525 (1525, 1671, 1658, 1526)			415 - 416	ЮЗ-27°	5	461 - 462			СЗ-88°	11	500 - 491			СЗ-42°	23
0(16) - 377	СВ-50°	969	416 - 417	ЮВ-23°	15	462 - 463			ЮЗ-71°	76	Площадь - 0.46 га				
377 - 378	ЮВ-85°	39	417 - 418	ЮВ-35°	14	463 - 448			СВ-3°	19	Площадь - 0.6 га				
378 - 379	ЮЗ-35°	7	418 - 419	СВ-90°	98	Площадь - 0.6 га									
379 - 380	ЮВ-48°	35	419 - 420	ЮВ-0°	57										
380 - 381	СВ-90°	83	420 - 421	ЮЗ-58°	40										
381 - 382	ЮВ-0°	70	421 - 422	СЗ-74°	77										
382 - 383	ЮЗ-90°	83	422 - 423	СЗ-0°	54										
383 - 384	СЗ-0°	53	423 - 424	СЗ-34°	11										
384 - 385	СЗ-49°	60	424 - 425	СЗ-23°	21										
385 - 377	СЗ-58°	18	425 - 414	СЗ-49°	6										
Площадь - 0.66 га			Площадь - 0.76 га												

**План лесного участка**  
**под эксплуатацию объектов обустройства Возейского месторождения нефти**  
**ГУ "Усинское лесничество", Усинское участковое лесничество**  
**Данные инструментальной съемки границ участка**

Общая площадь - 78.8664 га

№№ точек	Румбы линий	Длины линий, м
----------	-------------	----------------

№№ точек	Румбы линий	Длины линий, м
----------	-------------	----------------

№№ точек	Румбы линий	Длины линий, м
----------	-------------	----------------

№№ точек	Румбы линий	Длины линий, м
----------	-------------	----------------

Куст скважин № 649 (649, 650, 636, 646, 1452)		
0(22) - 501	СВ-51°	1408
501 - 502	СВ-44°	49
502 - 503	ЮВ-51°	125
503 - 504	ЮВ-20°	29
504 - 505	ЮЗ-26°	12
505 - 506	ЮЗ-63°	31
506 - 507	СЗ-48°	12
507 - 508	СЗ-48°	19
508 - 509	СЗ-48°	9
509 - 501	СЗ-48°	105
Площадь - 0.76 га		
Куст скважин № 1391 (1391, 1392, 1395, 762, 1401)		
0(22) - 510	СВ-51°	798
510 - 511	СВ-62°	28
511 - 512	ЮВ-51°	64
512 - 513	ЮВ-19°	9
513 - 514	ЮВ-19°	79
514 - 515	ЮЗ-61°	6
515 - 516	ЮЗ-62°	10
516 - 517	ЮЗ-62°	24
517 - 518	СЗ-35°	78
518 - 519	СЗ-35°	26
519 - 520	СЗ-35°	13
520 - 510	СЗ-1°	33
Площадь - 0.76 га		
Куст скважин № 639 (639, 640)		
0(23) - 521	СВ-51°	951
521 - 522	ЮВ-40°	69
522 - 523	ЮВ-40°	28
523 - 524	ЮЗ-41°	33
524 - 525	СЗ-56°	27
525 - 526	СЗ-56°	53
526 - 527	СЗ-40°	25
527 - 521	СВ-50°	54
Площадь - 0.46 га		
Куст скважин № 1387 (1105, 1107, 1387, 1388)		
0(23) - 528	СВ-51°	1177
528 - 529	ЮВ-57°	61
529 - 530	ЮВ-45°	69
530 - 531	ЮЗ-42°	46
531 - 532	СЗ-52°	126
532 - 528	СВ-38°	50
Площадь - 0.66 га		
Куст скважин № 1354 (1354, 1007, 1006)		
0(23) - 533	СВ-51°	1980
533 - 534	СВ-53°	67
534 - 535	ЮВ-37°	30
535 - 536	ЮЗ-53°	18
536 - 537	ЮВ-37°	36
537 - 538	ЮВ-37°	43
538 - 539	ЮЗ-42°	41
539 - 540	СЗ-41°	52
540 - 533	СЗ-41°	66
Площадь - 0.56 га		

Куст скважин № 642 (642, 644)		
0(23) - 541	СВ-51°	761
541 - 542	СВ-40°	25
542 - 543	ЮВ-25°	6
543 - 544	ЮВ-50°	48
544 - 545	СВ-31°	24
545 - 546	СВ-31°	19
546 - 547	ЮВ-59°	52
547 - 548	ЮЗ-31°	19
548 - 549	ЮЗ-31°	52
549 - 550	СЗ-59°	52
550 - 551	СВ-31°	12
551 - 552	СЗ-50°	48
552 - 541	СЗ-88°	10
Площадь - 0.46 га		
Куст скважин № 1389 (1389, 1108)		
0(23) - 553	СВ-51°	1238
553 - 554	СВ-40°	59
554 - 555	ЮВ-47°	65
555 - 556	ЮВ-47°	19
556 - 557	ЮЗ-40°	50
557 - 558	СЗ-53°	19
558 - 553	СЗ-53°	64
Площадь - 0.46 га		
Куст скважин № 1326 (1326, 1109)		
0(24) - 559	СВ-51°	1009
559 - 560	ЮЗ-59°	8
560 - 561	СЗ-84°	12
561 - 562	СЗ-44°	11
562 - 563	СЗ-44°	65
563 - 564	СЗ-8°	12
564 - 565	СВ-35°	28
565 - 566	СВ-75°	16
566 - 567	ЮВ-45°	52
567 - 568	ЮВ-52°	13
568 - 569	ЮВ-53°	11
569 - 559	ЮЗ-18°	43
Площадь - 0.46 га		
Куст скважин № 1323- Площадка 2 (1070)		
0(24) - 570	СВ-51°	1233
570 - 571	СВ-41°	60
571 - 572	ЮВ-49°	30
572 - 573	ЮВ-49°	6
573 - 574	ЮВ-49°	6
574 - 575	ЮВ-49°	18
575 - 576	ЮЗ-41°	60
576 - 577	СЗ-49°	18
577 - 578	СЗ-49°	6
578 - 579	СЗ-49°	6
579 - 570	СЗ-49°	29
Площадь - 0.36 га		
Куст скважин № 1323- Площадка 1 (1323, 1069)		
0(24) - 580	СВ-51°	1079
580 - 581	СВ-0°	24
581 - 582	СВ-32°	7
582 - 583	СВ-32°	11
583 - 584	СВ-32°	11
584 - 585	СВ-32°	13
585 - 586	ЮВ-58°	76
586 - 587	ЮЗ-32°	13
587 - 588	ЮЗ-32°	49
588 - 580	СЗ-58°	64
Площадь - 0.46 га		

Куст скважин № 701 (701, 702)		
0(24) - 589	СВ-51°	1607
589 - 590	СВ-41°	55
590 - 591	ЮВ-49°	18
591 - 592	ЮВ-49°	65
592 - 593	ЮЗ-41°	56
593 - 594	СЗ-49°	65
594 - 589	СЗ-49°	18
Площадь - 0.46 га		
Куст скважин № 1386 (1386, 637, 1099)		
0(25) - 595	СВ-51°	1021
595 - 596	СВ-32°	23
596 - 597	СВ-67°	23
597 - 598	СВ-67°	7
598 - 599	ЮВ-44°	71
599 - 600	ЮВ-5°	33
600 - 601	ЮЗ-46°	42
601 - 595	СЗ-38°	102
Площадь - 0.56 га		
Куст скважин № 1318 (1318, 1019)		
0(26) - 602	СВ-51°	681
602 - 603	СЗ-44°	73
603 - 604	СВ-46°	14
604 - 605	СВ-46°	48
605 - 606	ЮВ-41°	26
606 - 607	ЮВ-68°	10
607 - 608	ЮВ-42°	38
608 - 609	ЮЗ-46°	50
609 - 602	ЮЗ-46°	14
Площадь - 0.46 га		
Куст скважин № 603 (603, 1104)		
0(26) - 610	СВ-51°	892
610 - 611	СЗ-15°	56
611 - 612	СВ-75°	66
612 - 613	СВ-75°	20
613 - 614	ЮВ-15°	15
614 - 615	ЮВ-15°	11
615 - 616	ЮВ-15°	22
616 - 617	ЮЗ-68°	20
617 - 618	ЮЗ-68°	30
618 - 610	ЮЗ-73°	37
Площадь - 0.46 га		
Куст скважин № 1288 (1288, 1035, 27)		
0(27) - 619	СВ-51°	575
619 - 620	ЮВ-61°	36
620 - 621	СВ-29°	8
621 - 622	ЮВ-59°	25
622 - 623	ЮЗ-29°	7
623 - 624	ЮВ-61°	7
624 - 625	ЮВ-61°	40
625 - 626	ЮЗ-29°	22
626 - 627	ЮЗ-29°	8
627 - 628	ЮЗ-29°	20
628 - 629	СЗ-61°	40
629 - 630	СЗ-61°	68
630 - 619	СВ-29°	50
Площадь - 0.56 га		

Куст скважин № 1289 (1289, 1082, 1083)		
0(27) - 631	СВ-51°	167
631 - 632	СВ-35°	23
632 - 633	СВ-35°	39
633 - 634	ЮВ-55°	84
634 - 635	ЮЗ-35°	27
635 - 636	ЮВ-46°	37
636 - 637	ЮЗ-35°	10
637 - 638	СЗ-46°	37
638 - 639	ЮЗ-35°	24
639 - 631	СЗ-55°	84
Площадь - 0.5599 га		
Куст скважин № 619 (619, 617)		
0(28) - 640	СВ-51°	196
640 - 641	СВ-34°	49
641 - 642	ЮВ-56°	72
642 - 643	ЮВ-56°	22
643 - 644	ЮЗ-22°	24
644 - 645	ЮЗ-79°	41
645 - 640	СЗ-54°	70
Площадь - 0.46 га		
Куст скважин № 1344 (1377, 1472, 1374, 1344)		
0(28) - 646	СВ-51°	990
646 - 647	СВ-45°	19
647 - 648	СВ-62°	11
648 - 649	СВ-67°	18
649 - 650	ЮВ-51°	47
650 - 651	ЮВ-51°	44
651 - 652	ЮВ-54°	13
652 - 653	ЮВ-24°	10
653 - 654	ЮВ-3°	3
654 - 655	ЮЗ-41°	14
655 - 656	ЮЗ-56°	28
656 - 657	СЗ-79°	15
657 - 658	СЗ-53°	52
658 - 659	СЗ-53°	42
659 - 646	СЗ-8°	18
Площадь - 0.66 га		
Куст скважин № 708 (1097, 708)		
0(29) - 660	СВ-51°	762
660 - 661	СВ-54°	13
661 - 662	СВ-55°	58
662 - 663	ЮВ-35°	63
663 - 664	ЮЗ-55°	57
664 - 665	ЮЗ-55°	19
665 - 660	СЗ-31°	63
Площадь - 0.46 га		
Куст скважин № 1346 (1003, 1346)		
0(29) - 666	СВ-51°	1416
666 - 667	ЮВ-51°	40
667 - 668	ЮЗ-45°	17
668 - 669	ЮЗ-45°	95
669 - 670	СЗ-43°	23
670 - 671	СВ-5°	37
671 - 672	СВ-48°	48
672 - 666	СВ-56°	32
Площадь - 0.46 га		

**План лесного участка**  
**под эксплуатацию объектов обустройства Возейского месторождения нефти**  
**ГУ "Усинское лесничество", Усинское участковое лесничество**  
**Данные инструментальной съемки границ участка**

Общая площадь - 78.8664 га

№№ точек	Румбы линий	Длины линий, м
----------	-------------	----------------

№№ точек	Румбы линий	Длины линий, м
----------	-------------	----------------

№№ точек	Румбы линий	Длины линий, м
----------	-------------	----------------

№№ точек	Румбы линий	Длины линий, м
----------	-------------	----------------

Куст скважин № 1347 (1004, 1347)		
0(29) - 673	СВ-51°	1323
673 - 674	СВ-90°	71
674 - 675	ЮВ-0°	1
675 - 676	ЮВ-80°	34
676 - 677	СВ-80°	38
677 - 678	СВ-71°	23
678 - 679	СВ-42°	5
679 - 680	ЮВ-48°	23
680 - 681	СЗ-88°	22
681 - 682	ЮЗ-73°	19
682 - 683	ЮЗ-80°	40
683 - 684	СЗ-83°	32
684 - 685	ЮВ-0°	22
685 - 686	ЮВ-0°	14
686 - 687	ЮЗ-90°	73
687 - 688	СЗ-0°	14
688 - 673	СЗ-0°	35
Площадь - 0.46 га		
Куст скважин № 652 (1101, 652)		
679 - 689	СВ-42°	45
689 - 690	ЮВ-48°	6
690 - 691	ЮВ-48°	10
691 - 692	ЮВ-48°	5
692 - 693	ЮВ-48°	81
693 - 694	ЮЗ-42°	45
694 - 680	СЗ-48°	79
680 - 679	СЗ-48°	23
Площадь - 0.46 га		
Куст скважин № 1349 (1348, 1349)		
0(29) - 695	СВ-51°	1703
695 - 696	СВ-45°	19
696 - 697	СВ-45°	21
697 - 698	ЮВ-53°	26
698 - 699	ЮВ-53°	48
699 - 700	ЮВ-37°	27
700 - 701	ЮЗ-45°	34
701 - 702	ЮЗ-45°	6
702 - 703	СЗ-67°	17
703 - 704	СЗ-45°	63
704 - 695	СЗ-45°	22
Площадь - 0.46 га		
Куст скважин № 1102 (1102, 1103)		
0(30) - 705	СВ-51°	908
705 - 706	СЗ-61°	18
706 - 707	СЗ-61°	63
707 - 708	СВ-29°	57
708 - 709	ЮВ-61°	22
709 - 710	ЮВ-61°	7
710 - 711	ЮВ-61°	35
711 - 712	ЮВ-61°	18
712 - 705	ЮЗ-29°	57
Площадь - 0.46 га		
Куст скважин № 682 (682, 1282)		
0(30) - 713	СВ-51°	626
713 - 714	ЮЗ-39°	24
714 - 715	СЗ-6°	10
715 - 716	СЗ-66°	27
716 - 717	СЗ-86°	22
717 - 718	ЮВ-14°	17
718 - 719	ЮЗ-41°	60
719 - 720	СЗ-31°	35
720 - 721	СЗ-15°	46
721 - 722	СВ-75°	59
722 - 723	ЮВ-16°	16
723 - 724	ЮВ-86°	28
724 - 713	ЮВ-70°	42
Площадь - 0.46 га		

Куст скважин № 1129 (1129, 1234)		
0(30) - 725	СВ-51°	585
725 - 726	СВ-34°	52
726 - 727	ЮВ-56°	88
727 - 728	ЮЗ-34°	30
728 - 729	ЮЗ-34°	10
729 - 730	ЮЗ-34°	13
730 - 725	СЗ-56°	88
Площадь - 0.46 га		
Куст скважин № 1217 (1217, 1059, 1060)		
0(30) - 731	СВ-51°	1999
731 - 732	СВ-49°	18
732 - 733	ЮВ-62°	29
733 - 734	ЮВ-42°	28
734 - 735	СВ-49°	23
735 - 736	ЮВ-43°	8
736 - 737	ЮВ-0°	22
737 - 738	ЮВ-0°	33
738 - 739	ЮВ-17°	14
739 - 740	ЮВ-47°	23
740 - 741	СВ-85°	12
741 - 742	ЮЗ-13°	48
742 - 743	СЗ-34°	32
743 - 744	СВ-1°	18
744 - 745	СЗ-38°	29
745 - 746	СЗ-78°	25
746 - 747	СЗ-42°	60
747 - 731	СЗ-3°	25
Площадь - 0.56 га		
Куст скважин № 760 (760, 761, 814)		
0(31) - 748	СВ-51°	2046
748 - 749	СВ-22°	21
749 - 750	СВ-47°	31
750 - 751	СВ-73°	35
751 - 752	ЮВ-74°	25
752 - 753	ЮВ-18°	34
753 - 754	ЮЗ-21°	11
754 - 755	ЮЗ-61°	12
755 - 756	ЮЗ-39°	14
756 - 757	ЮЗ-39°	22
757 - 758	ЮЗ-69°	18
758 - 759	ЮВ-20°	11
759 - 760	ЮЗ-70°	14
760 - 761	СЗ-20°	11
761 - 762	СВ-34°	14
762 - 763	СЗ-79°	13
763 - 764	СЗ-56°	22
764 - 748	СЗ-27°	19
Площадь - 0.5999 га		
Куст скважин № 759 (810, 759)		
0(31) - 765	СВ-51°	1229
765 - 766	СВ-59°	78
766 - 767	СВ-73°	19
767 - 768	СВ-57°	14
768 - 769	СВ-33°	11
769 - 770	ЮВ-30°	22
770 - 771	СЗ-89°	8
771 - 772	ЮЗ-61°	13
772 - 773	ЮВ-4°	19
773 - 774	ЮЗ-36°	18
774 - 775	ЮЗ-36°	25
775 - 776	ЮЗ-59°	33
776 - 777	СЗ-76°	26
777 - 765	СЗ-31°	33
Площадь - 0.46 га		

Куст скважин № 1252 (1252, 1045, 1046)		
0(31) - 778	СВ-51°	1248
778 - 779	СВ-54°	9
779 - 780	СВ-84°	45
780 - 781	ЮВ-7°	5
781 - 782	ЮВ-7°	80
782 - 783	ЮЗ-77°	29
783 - 784	СЗ-65°	24
784 - 785	СЗ-18°	44
785 - 778	СВ-3°	29
Площадь - 0.46 га		
Куст скважин № 1130 (4006, 1130)		
0(31) - 786	СВ-51°	1064
786 - 787	СВ-16°	35
787 - 788	СВ-83°	32
788 - 789	СВ-2°	13
789 - 790	СЗ-42°	11
790 - 791	ЮВ-74°	30
791 - 792	ЮЗ-63°	8
792 - 793	ЮЗ-4°	9
793 - 794	ЮВ-64°	46
794 - 795	ЮЗ-16°	46
795 - 796	СЗ-79°	29
796 - 797	СЗ-73°	27
797 - 798	СЗ-68°	13
798 - 786	СЗ-68°	19
Площадь - 0.46 га		
Куст скважин № 1253 (1253, 1047)		
0(31) - 799	СВ-51°	1868
799 - 800	СВ-90°	66
800 - 801	ЮВ-0°	13
801 - 802	ЮВ-0°	16
802 - 803	ЮВ-0°	35
803 - 804	ЮЗ-90°	58
804 - 805	ЮЗ-90°	18
805 - 806	СЗ-0°	19
806 - 807	СВ-13°	24
807 - 808	СВ-13°	14
808 - 799	СВ-13°	8
Площадь - 0.46 га		
Куст скважин № 1062 (1062, 1220)		
0(31) - 809	СВ-51°	2109
809 - 810	СВ-50°	30
810 - 811	ЮВ-67°	13
811 - 812	ЮВ-40°	49
812 - 813	ЮВ-24°	23
813 - 814	ЮВ-5°	13
814 - 815	ЮЗ-52°	9
815 - 816	ЮЗ-52°	9
816 - 817	СЗ-85°	29
817 - 818	СЗ-85°	13
818 - 819	СЗ-41°	25
819 - 809	СЗ-6°	46
Площадь - 0.46 га		

Куст скважин № 1061 (1061, 1218, 1219)		
0(31) - 820	СВ-51°	1932
820 - 821	СВ-19°	15
821 - 822	СВ-67°	19
822 - 823	ЮВ-73°	25
823 - 824	ЮВ-39°	39
824 - 825	ЮВ-2°	24
825 - 826	ЮВ-2°	33
826 - 827	ЮВ-39°	92
827 - 828	ЮВ-77°	17
828 - 829	ЮЗ-39°	30
829 - 830	СЗ-11°	20
830 - 831	СЗ-40°	103
831 - 832	СЗ-61°	30
832 - 820	СЗ-29°	67
Площадь - 0.56 га		
Куст скважин № 4036 (1259, 4036, 1258, 1257)		
0(32) - 833	СВ-51°	1059
833 - 834	СЗ-2°	18
834 - 835	СВ-16°	12
835 - 836	СВ-39°	11
836 - 837	СВ-59°	24
837 - 838	СВ-51°	34
838 - 839	СВ-31°	28
839 - 840	СВ-43°	9
840 - 841	ЮВ-78°	24
841 - 842	ЮВ-46°	27
842 - 843	ЮВ-12°	17
843 - 844	ЮЗ-44°	6
844 - 845	ЮЗ-44°	19
845 - 846	ЮЗ-50°	33
846 - 847	ЮЗ-34°	23
847 - 848	ЮЗ-62°	49
848 - 849	СЗ-50°	17
849 - 833	СЗ-48°	14
Площадь - 0.754 га		
Куст скважин № 1256 (1067, 1256, 1049)		
0(32) - 850	СВ-51°	377
850 - 851	СЗ-71°	24
851 - 852	СЗ-14°	32
852 - 853	СВ-32°	15
853 - 854	СЗ-58°	20
854 - 855	СВ-54°	43
855 - 856	СВ-54°	6
856 - 857	ЮВ-79°	46
857 - 858	ЮВ-47°	16
858 - 859	ЮВ-0°	18
859 - 860	ЮЗ-42°	32
860 - 861	ЮЗ-42°	9
861 - 850	ЮЗ-53°	38
Площадь - 0.56 га		

**План лесного участка**  
под эксплуатацию объектов обустройства Возейского месторождения нефти  
ГУ "Усинское лесничество", Усинское участковое лесничество  
Данные инструментальной съемки границ участка

Общая площадь - 78.8664 га

№№ точек	Румбы линий	Длины линий, м	№№ точек	Румбы линий	Длины линий, м	№№ точек	Румбы линий	Длины линий, м	№№ точек	Румбы линий	Длины линий, м
Куст скважин № 1223 (1223, 4015, 812, 1224)			Куст скважин № 4012 (4012, 4013)			Куст скважин № 675 (675, 1278)			Куст скважин № 1180 (1077, 1180)		
0(32) - 862	СВ-51°	797	0(32) - 914	СВ-51°	1510	0(33) - 961	СВ-51°	115	0(34) - 1001	СВ-51°	1001
862 - 863	СВ-45°	24	914 - 915	ЮВ-56°	23	961 - 962	СВ-53°	19	1001 - 1002	ЮВ-9°	21
863 - 864	СВ-68°	14	915 - 916	ЮВ-56°	73	962 - 963	СВ-53°	64	1002 - 1003	ЮЗ-28°	15
864 - 865	ЮВ-65°	24	916 - 917	ЮВ-24°	19	963 - 964	ЮВ-37°	56	1003 - 1004	ЮЗ-76°	20
865 - 866	ЮВ-26°	43	917 - 918	ЮЗ-30°	11	964 - 965	ЮЗ-53°	64	1004 - 1005	СЗ-62°	55
866 - 867	ЮВ-20°	58	918 - 919	ЮЗ-88°	38	965 - 966	ЮЗ-53°	16	1005 - 1006	СЗ-49°	10
867 - 868	ЮЗ-53°	25	919 - 920	СЗ-66°	17	966 - 967	СЗ-35°	21	1006 - 1007	СЗ-18°	35
868 - 869	ЮВ-18°	17	920 - 921	СЗ-53°	45	967 - 968	СЗ-52°	23	1007 - 1008	СЗ-65°	12
869 - 870	ЮЗ-42°	30	921 - 922	СЗ-53°	23	968 - 961	СЗ-27°	13	1008 - 1009	СВ-40°	16
870 - 871	СВ-10°	18	922 - 914	СВ-36°	42	Площадь - 0.46 га			1009 - 1010	ЮВ-72°	38
871 - 872	СЗ-1°	16	Площадь - 0.46 га			Куст скважин № 1194 (1132, 1194, 1131)			1010 - 1011	ЮВ-72°	25
872 - 873	СЗ-54°	30	Куст скважин № 744 (744, 745, 816)			0(33) - 969	СВ-51°	2278	1011 - 1001	ЮВ-53°	40
873 - 862	СЗ-22°	89	0(32) - 923	СВ-51°	1149	969 - 970	СВ-44°	30	Площадь - 0.46 га		
Площадь - 0.66 га			923 - 924	СВ-43°	52	970 - 971	СВ-74°	66	Куст скважин № 755 (819, 755, 4029)		
Куст скважин № 809 (809, 705, 811)			924 - 925	ЮВ-47°	71	971 - 972	ЮВ-46°	22	0(34) - 1012	СВ-51°	1373
0(32) - 874	СВ-51°	893	925 - 926	ЮВ-37°	36	972 - 973	ЮВ-2°	41	1012 - 1013	ЮЗ-9°	49
874 - 875	ЮВ-44°	92	926 - 927	ЮЗ-36°	53	973 - 974	ЮЗ-48°	13	1013 - 1014	СЗ-83°	94
875 - 876	ЮВ-44°	19	927 - 928	СЗ-13°	12	974 - 975	ЮЗ-60°	48	1014 - 1015	СЗ-83°	13
876 - 877	ЮЗ-46°	56	928 - 929	СЗ-47°	35	975 - 976	СЗ-46°	35	1015 - 1016	СЗ-0°	28
877 - 878	СЗ-44°	12	929 - 923	СЗ-47°	68	976 - 969	СЗ-46°	35	1016 - 1017	СЗ-76°	52
878 - 879	СВ-46°	6	Площадь - 0.56 га			Площадь - 0.56 га			1017 - 1018	СВ-41°	7
879 - 880	СЗ-44°	7	Куст скважин № 4034 (4034, 4035)			Куст скважин № 1165 (1165, 1133, 1195)			1018 - 1019	ЮВ-76°	50
880 - 881	СЗ-44°	92	0(32) - 930	СВ-51°	1322	0(33) - 977	СВ-51°	2044	1019 - 1020	СВ-46°	20
881 - 882	СВ-46°	17	930 - 931	ЮВ-49°	27	977 - 978	СВ-48°	34	1020 - 1021	ЮВ-84°	5
882 - 883	СВ-46°	11	931 - 932	СЗ-82°	9	978 - 979	СВ-48°	50	1021 - 1012	ЮВ-84°	93
883 - 874	СВ-45°	22	932 - 933	ЮЗ-36°	40	979 - 980	СВ-47°	23	Площадь - 0.56 га		
Площадь - 0.56 га			933 - 934	ЮВ-49°	16	980 - 981	ЮВ-44°	47	Куст скважин № 4031 (4031, 4019, 4049)		
Куст скважин № 1048 (1255, 1048, 1254, 1241)			934 - 935	ЮЗ-34°	36	981 - 982	ЮЗ-44°	73	0(34) - 1022	СВ-51°	1406
0(32) - 884	СВ-51°	1092	935 - 936	ЮЗ-34°	47	982 - 983	ЮЗ-44°	60	1022 - 1023	СЗ-50°	91
884 - 885	ЮВ-80°	61	936 - 937	СЗ-65°	42	983 - 984	СВ-16°	29	1023 - 1024	СВ-38°	27
885 - 886	ЮЗ-10°	59	937 - 938	СВ-8°	16	984 - 977	СЗ-42°	40	1024 - 1025	СВ-38°	59
886 - 887	ЮЗ-10°	49	938 - 939	СВ-36°	37	Площадь - 0.56 га			1025 - 1026	ЮВ-78°	49
887 - 888	СЗ-80°	25	939 - 940	СВ-36°	36	Куст скважин № 658 (658, 1164)			1026 - 1027	ЮЗ-19°	30
888 - 889	СЗ-80°	9	940 - 941	ЮВ-70°	20	0(33) - 985	СВ-51°	2557	1027 - 1028	ЮЗ-42°	52
889 - 890	СЗ-80°	26	941 - 942	СВ-36°	33	985 - 986	СВ-6°	33	1028 - 1029	ЮЗ-42°	16
890 - 891	СВ-10°	49	942 - 930	СВ-1°	16	986 - 987	СВ-72°	39	1029 - 1030	ЮВ-49°	41
891 - 884	СВ-10°	59	Площадь - 0.46 га			987 - 988	ЮВ-33°	62	1030 - 1022	ЮЗ-38°	14
Площадь - 0.66 га			Куст скважин № 655 (655, 656)			988 - 989	ЮЗ-9°	22	Площадь - 0.56 га		
Куст скважин № 1222 (4014, 4022, 1065, 1222)			0(33) - 943	СВ-51°	1027	989 - 990	ЮЗ-38°	27	Куст скважин № 4045 (764, 4045)		
0(32) - 892	СВ-51°	363	943 - 944	СВ-44°	74	990 - 991	ЮЗ-77°	14	0(34) - 1031	СВ-51°	1089
892 - 893	ЮВ-89°	16	944 - 945	ЮВ-66°	29	991 - 992	СЗ-39°	22	1031 - 1032	СВ-47°	54
893 - 894	ЮВ-13°	22	945 - 946	ЮВ-66°	10	992 - 985	СЗ-39°	44	1032 - 1033	СВ-47°	16
894 - 895	ЮЗ-11°	31	946 - 947	ЮВ-46°	10	Площадь - 0.46 га			1033 - 1034	СВ-87°	33
895 - 896	ЮВ-18°	17	947 - 948	ЮЗ-28°	50	Куст скважин № 4028 (4028, 818)			1034 - 1035	ЮВ-27°	24
896 - 897	ЮЗ-22°	21	948 - 949	ЮЗ-44°	39	0(34) - 993	СВ-51°	1960	1035 - 1036	ЮЗ-17°	10
897 - 898	ЮЗ-36°	24	949 - 943	СЗ-46°	59	993 - 994	ЮЗ-36°	21	1036 - 1037	ЮЗ-37°	28
898 - 899	ЮЗ-51°	20	Площадь - 0.46 га			994 - 995	ЮЗ-36°	78	1037 - 1038	ЮЗ-48°	41
899 - 900	ЮЗ-62°	12	Куст скважин № 678 (678, 677)			995 - 996	СЗ-76°	29	1038 - 1039	ЮЗ-74°	16
900 - 901	ЮЗ-81°	10	0(33) - 950	СВ-51°	1091	996 - 997	СЗ-10°	28	1039 - 1040	СЗ-39°	13
901 - 902	СЗ-75°	11	950 - 951	СЗ-19°	41	997 - 998	СВ-12°	20	1040 - 1031	СЗ-39°	33
902 - 903	СЗ-54°	21	951 - 952	СВ-19°	15	998 - 999	СВ-46°	30	Площадь - 0.46 га		
903 - 904	СЗ-4°	14	952 - 953	СВ-19°	30	999 - 1000	СВ-46°	23	Куст скважин № 747 (746, 747, 748, 4023)		
904 - 905	СВ-32°	58	953 - 954	ЮВ-89°	25	1000 - 993	ЮВ-78°	50	0(32) - 907	СВ-51°	1102
905 - 906	СВ-32°	45	954 - 955	ЮВ-38°	29	Площадь - 0.46 га			907 - 908	СВ-46°	24
906 - 892	СВ-52°	16	955 - 956	ЮВ-19°	20	Куст скважин № 747 (746, 747, 748, 4023)			908 - 909	ЮВ-83°	22
Площадь - 0.66 га			956 - 957	ЮВ-84°	17	Куст скважин № 747 (746, 747, 748, 4023)			909 - 910	ЮВ-46°	53
Куст скважин № 747 (746, 747, 748, 4023)			957 - 958	ЮВ-80°	34	Куст скважин № 747 (746, 747, 748, 4023)			910 - 911	ЮВ-43°	57
0(32) - 907	СВ-51°	1102	958 - 959	ЮЗ-40°	16	Куст скважин № 747 (746, 747, 748, 4023)			911 - 912	ЮЗ-42°	49
907 - 908	СВ-46°	24	959 - 960	ЮЗ-89°	33	Куст скважин № 747 (746, 747, 748, 4023)			912 - 913	СЗ-47°	115
908 - 909	ЮВ-83°	22	960 - 950	ЮЗ-71°	61	Куст скважин № 747 (746, 747, 748, 4023)			913 - 907	СЗ-0°	24
909 - 910	ЮВ-46°	53	Площадь - 0.46 га			Куст скважин № 747 (746, 747, 748, 4023)			Площадь - 0.66 га		
910 - 911	ЮВ-43°	57	Куст скважин № 747 (746, 747, 748, 4023)			Куст скважин № 747 (746, 747, 748, 4023)			Куст скважин № 747 (746, 747, 748, 4023)		
911 - 912	ЮЗ-42°	49	Куст скважин № 747 (746, 747, 748, 4023)			Куст скважин № 747 (746, 747, 748, 4023)			Куст скважин № 747 (746, 747, 748, 4023)		
912 - 913	СЗ-47°	115	Куст скважин № 747 (746, 747, 748, 4023)			Куст скважин № 747 (746, 747, 748, 4023)			Куст скважин № 747 (746, 747, 748, 4023)		
913 - 907	СЗ-0°	24	Куст скважин № 747 (746, 747, 748, 4023)			Куст скважин № 747 (746, 747, 748, 4023)			Куст скважин № 747 (746, 747, 748, 4023)		
Площадь - 0.66 га			Куст скважин № 747 (746, 747, 748, 4023)			Куст скважин № 747 (746, 747, 748, 4023)			Куст скважин № 747 (746, 747, 748, 4023)		



**План лесного участка**  
под эксплуатацию объектов обустройства Воейского месторождения нефти  
ГУ "Усинское лесничество", Усинское участковое лесничество  
Данные инструментальной съемки границ участка

Общая площадь - 78.8664 га

№№ точек	Румбы линий	Длины линий, м
----------	-------------	----------------

Куст скважин № 784 (784, 834)		
0(34) - 1041	СВ-51°	1158
1041 - 1042	СВ-37°	48
1042 - 1043	ЮВ-54°	68
1043 - 1044	ЮВ-54°	20
1044 - 1045	ЮЗ-35°	43
1045 - 1046	СЗ-79°	24
1046 - 1047	СЗ-56°	42
1047 - 1041	СЗ-40°	27
Площадь - 0.46 га		

Куст скважин № 757 (757, 820)		
0(35) - 1048	СВ-51°	1514
1048 - 1049	ЮЗ-60°	24
1049 - 1050	СЗ-87°	27
1050 - 1051	СЗ-22°	24
1051 - 1052	СВ-4°	44
1052 - 1053	СВ-4°	19
1053 - 1054	СВ-89°	14
1054 - 1055	СВ-89°	31
1055 - 1056	СВ-89°	5
1056 - 1057	ЮЗ-6°	15
1057 - 1058	ЮВ-52°	9
1058 - 1048	ЮЗ-3°	56
Площадь - 0.46 га		

Куст скважин № 1184 (1079, 1184, 1080)		
0(35) - 1059	СВ-51°	780
1059 - 1060	СЗ-73°	30
1060 - 1061	ЮЗ-71°	39
1061 - 1062	СЗ-52°	48
1062 - 1063	ЮЗ-79°	11
1063 - 1064	СВ-41°	29
1064 - 1065	ЮВ-4°	11
1065 - 1066	ЮВ-52°	40
1066 - 1067	СВ-71°	33
1067 - 1068	СВ-10°	25
1068 - 1069	СВ-34°	35
1069 - 1070	СВ-72°	48
1070 - 1071	ЮВ-48°	22
1071 - 1072	ЮЗ-13°	21
1072 - 1073	ЮЗ-43°	32
1073 - 1059	ЮЗ-43°	40
Площадь - 0.56 га		

№№ точек	Румбы линий	Длины линий, м
----------	-------------	----------------

Куст скважин № 740 (740, 739)		
0(35) - 1074	СВ-51°	1447
1074 - 1075	СЗ-17°	22
1075 - 1076	СЗ-17°	90
1076 - 1077	СВ-73°	47
1077 - 1078	ЮВ-17°	63
1078 - 1079	ЮВ-17°	20
1079 - 1080	ЮЗ-40°	26
1080 - 1074	ЮЗ-43°	30
Площадь - 0.46 га		

Куст скважин № 742 (742, 741, 743)		
0(35) - 1081	СВ-51°	1693
1081 - 1082	СЗ-30°	23
1082 - 1083	СЗ-30°	73
1083 - 1084	СЗ-2°	20
1084 - 1085	СВ-42°	29
1085 - 1086	СВ-90°	17
1086 - 1087	ЮВ-30°	74
1087 - 1088	ЮВ-30°	23
1088 - 1081	ЮЗ-42°	54
Площадь - 0.56 га		

Куст скважин № 1081 (1185, 1081, 1186, 1476)		
--	--	--

0(35) - 1089	СВ-51°	1209
1089 - 1090	СВ-43°	62
1090 - 1091	СВ-43°	61
1091 - 1092	ЮВ-19°	38
1092 - 1093	ЮВ-42°	20
1093 - 1094	ЮВ-62°	9
1094 - 1095	ЮЗ-40°	43
1095 - 1096	ЮЗ-40°	16
1096 - 1097	ЮЗ-70°	55
1097 - 1089	СЗ-42°	40
Площадь - 0.66 га		

Куст скважин № 1156 (1156, 4057, 4058, 4065)		
--	--	--

0(35) - 1098	СВ-51°	307
1098 - 1099	СВ-37°	48
1099 - 1100	ЮВ-41°	94
1100 - 1101	ЮВ-50°	39
1101 - 1102	ЮВ-62°	14
1102 - 1103	ЮЗ-40°	46
1103 - 1104	СЗ-60°	25
1104 - 1105	СЗ-43°	28
1105 - 1098	СЗ-43°	91
Площадь - 0.66 га		

№№ точек	Румбы линий	Длины линий, м
----------	-------------	----------------

Куст скважин № 1188 (1160, 1189, 1188)		
0(38) - 1106	СВ-51°	1917
1106 - 1107	СВ-36°	29
1107 - 1108	ЮВ-69°	59
1108 - 1109	ЮВ-38°	62
1109 - 1110	ЮЗ-43°	34
1110 - 1111	ЮЗ-74°	10
1111 - 1112	СЗ-73°	10
1112 - 1113	СЗ-49°	51
1113 - 1114	СЗ-45°	38
1114 - 1106	СЗ-13°	11
Площадь - 0.56 га		

Куст скважин № 1158 (1158, 826, 830)		
--------------------------------------	--	--

0(38) - 1115	СВ-51°	647
1115 - 1116	СЗ-7°	20
1116 - 1117	СВ-12°	6
1117 - 1118	СВ-12°	20
1118 - 1119	СВ-24°	9
1119 - 1120	СВ-41°	37
1120 - 1121	СВ-68°	51
1121 - 1122	ЮВ-50°	47
1122 - 1123	ЮЗ-8°	29
1123 - 1124	ЮЗ-73°	21
1124 - 1125	ЮЗ-26°	21
1125 - 1126	ЮВ-7°	24
1126 - 1127	ЮЗ-43°	15
1127 - 1128	СЗ-68°	31
1128 - 1129	ЮЗ-25°	18
1129 - 1115	СЗ-57°	43
Площадь - 0.9138 га		

Куст скважин № 1170 (1170, 4026)		
----------------------------------	--	--

0(36) - 1130	СВ-51°	1266
1130 - 1131	СВ-20°	40
1131 - 1132	СВ-51°	62
1132 - 1133	ЮВ-39°	8
1133 - 1134	ЮВ-39°	47
1134 - 1135	ЮЗ-51°	73
1135 - 1136	СЗ-83°	34
1136 - 1130	СЗ-33°	9
Площадь - 0.46 га		

№№ точек	Румбы линий	Длины линий, м
----------	-------------	----------------

Куст скважин № 1172 (4039, 1172)		
0(36) - 1137	СВ-51°	906
1137 - 1138	СЗ-0°	7
1138 - 1139	СЗ-0°	12
1139 - 1140	СВ-31°	26
1140 - 1141	ЮВ-57°	20
1141 - 1142	ЮВ-57°	77
1142 - 1143	ЮЗ-33°	46
1143 - 1144	СЗ-75°	27
1144 - 1145	СЗ-48°	40
1145 - 1137	СЗ-41°	21
Площадь - 0.46 га		

Куст скважин № 4052 (4041, 4040, 4052)		
--	--	--

0(37) - 1146	СВ-51°	634
1146 - 1147	СВ-73°	25
1147 - 1148	ЮЗ-6°	13
1148 - 1149	ЮВ-22°	48
1149 - 1150	ЮВ-44°	15
1150 - 1151	СВ-79°	41
1151 - 1152	ЮВ-12°	27
1152 - 1153	ЮВ-12°	67
1153 - 1154	ЮВ-11°	11
1154 - 1155	ЮЗ-79°	47
1155 - 1156	СЗ-11°	77
1156 - 1157	СЗ-11°	15
1157 - 1158	СЗ-37°	28
1158 - 1159	СЗ-22°	36
1159 - 1160	СЗ-35°	12
1160 - 1146	СЗ-58°	14
Площадь - 0.56 га		

Куст скважин № 1088 (1088, 1151)		
----------------------------------	--	--

0(37) - 1161	СВ-51°	1396
1161 - 1162	СВ-59°	47
1162 - 1163	СВ-81°	44
1163 - 1164	ЮВ-30°	34
1164 - 1165	ЮЗ-15°	28
1165 - 1166	ЮЗ-61°	10
1166 - 1167	ЮЗ-61°	17
1167 - 1168	СЗ-70°	65
1168 - 1161	СЗ-29°	20
Площадь - 0.46 га		

Арендодатель  Кадникова С.Б.

Арендатор  Даврова И.А.



**План лесного участка**  
под эксплуатацию объектов обустройства Возейского месторождения нефти  
ГУ "Усинское лесничество", Усинское участковое лесничество  
Карточка координат точек и привязки отводимого объекта

Номера точек	Координаты	
	Долгота	Широта
<b>Координаты привязки:</b>		
0(1)	56°41'8"	66°54'45"
0(2)	56°43'29"	66°48'19"
0(3)	56°57'49"	66°42'31"
0(4)	56°59'31"	66°41'57"
0(5)	57°1'21"	66°42'1"
0(6)	56°57'34"	66°40'39"
0(7)	56°51'54"	66°40'5"
0(8)	56°59'4"	66°40'30"
0(9)	56°54'21"	66°38'58"
0(10)	56°59'13"	66°39'0"
0(11)	57°4'15"	66°38'3"
0(12)	57°6'26"	66°38'39"
0(13)	57°7'44"	66°39'0"
0(14)	57°12'5"	66°39'40"
0(15)	57°8'40"	66°36'52"
0(16)	57°14'1"	66°38'17"
0(17)	57°16'10"	66°37'3"
0(18)	57°6'1"	66°35'55"
0(19)	57°9'24"	66°35'48"
0(20)	57°5'49"	66°35'56"
0(21)	57°9'59"	66°34'59"
0(22)	57°14'5"	66°31'47"
0(23)	57°12'9"	66°31'21"
0(24)	57°16'28"	66°30'34"
0(25)	57°10'25"	66°30'5"
0(26)	57°13'55"	66°29'26"
0(27)	57°16'53"	66°30'22"
0(28)	57°5'47"	66°27'58"
0(29)	57°7'47"	66°28'53"
0(30)	57°12'35"	66°28'49"
0(31)	57°13'36"	66°29'17"
0(32)	57°17'57"	66°29'50"
0(33)	57°9'45"	66°27'31"
0(34)	57°16'52"	66°27'19"
0(35)	57°18'31"	66°28'3"
0(36)	57°12'57"	66°25'32"
0(37)	57°14'28"	66°26'1"
0(38)	57°20'33"	66°28'32"

<b>Координаты точек:</b>		
Автоподъезд от ДНС "Северный Возей" и автодороги "Усинск-Харьяга" к скв. № 55		
1	56°41'8"	66°54'35"
2	56°41'11"	66°54'35"
3	56°41'18"	66°54'34"
4	56°41'20"	66°54'32"
5	56°41'24"	66°54'30"
6	56°41'24"	66°54'29"
7	56°41'22"	66°54'28"
8	56°41'21"	66°54'28"
9	56°41'17"	66°54'27"
10	56°41'15"	66°54'27"
11	56°41'14"	66°54'27"
12	56°41'16"	66°54'27"
13	56°41'21"	66°54'29"
14	56°41'22"	66°54'29"
15	56°41'23"	66°54'30"
16	56°41'19"	66°54'31"
17	56°41'17"	66°54'33"
18	56°41'10"	66°54'35"
19	56°41'9"	66°54'35"
20	56°41'8"	66°54'34"
21	56°41'10"	66°54'33"
22	56°41'9"	66°54'32"
23	56°41'8"	66°54'32"
24	56°41'7"	66°54'32"
25	56°41'8"	66°54'32"
26	56°41'9"	66°54'33"
27	56°41'6"	66°54'34"
Автоподъезд от автодороги "Усинск-Харьяга" к скв. № 68		
28	56°38'35"	66°53'58"
29	56°38'47"	66°53'58"
30	56°39'0"	66°53'58"
31	56°39'2"	66°53'58"

Номера точек	Координаты	
	Долгота	Широта
32	56°39'15"	66°53'58"
33	56°39'29"	66°53'58"
34	56°39'33"	66°53'57"
35	56°39'54"	66°53'54"
36	56°39'53"	66°53'54"
37	56°39'46"	66°53'55"
38	56°39'32"	66°53'57"
39	56°39'29"	66°53'58"
40	56°39'13"	66°53'58"
41	56°39'1"	66°53'58"
42	56°38'45"	66°53'57"
43	56°38'39"	66°53'57"
44	56°38'35"	66°53'57"
Автоподъезд от автоподъезда автодорога "Усинск-Харьяга" - скв. № 68 к скв. № 2015		
45	56°39'3"	66°54'0"
46	56°39'3"	66°53'59"
47	56°39'1"	66°53'59"
31	56°39'2"	66°53'58"
30	56°39'0"	66°53'58"
48	56°38'59"	66°53'59"
49	56°39'0"	66°53'59"
Автоподъезд от автодороги "Усинск-Харьяга" к Кусту скважин № 2053		
50	56°38'38"	66°53'37"
51	56°38'40"	66°53'37"
52	56°38'42"	66°53'36"
53	56°39'7"	66°53'40"
54	56°39'11"	66°53'40"
55	56°39'43"	66°53'39"
56	56°39'42"	66°53'39"
57	56°39'12"	66°53'40"
58	56°39'8"	66°53'40"
59	56°39'4"	66°53'39"
60	56°38'41"	66°53'36"
ЗУ № 7 (замерная установка)		
61	56°39'9"	66°53'10"
62	56°39'12"	66°53'10"
63	56°39'12"	66°53'9"
64	56°39'9"	66°53'9"
Автоподъезд от автодороги "Усинск-Харьяга" к ЗУ-7		
64	56°39'9"	66°53'9"
63	56°39'12"	66°53'9"
65	56°39'13"	66°53'9"
66	56°39'32"	66°53'9"
67	56°39'40"	66°53'9"
68	56°39'40"	66°53'8"
69	56°39'9"	66°53'9"
Куст скважин № 2407 (2520, 2407, 2524, 2527)		
70	56°44'20"	66°47'43"
71	56°44'26"	66°47'45"
72	56°44'28"	66°47'44"
73	56°44'28"	66°47'44"
74	56°44'29"	66°47'44"
75	56°44'23"	66°47'41"
76	56°44'20"	66°47'42"
77	56°44'20"	66°47'43"
Куст скважин № 360 (359, 599, 360, 587)		
78	56°59'20"	66°42'48"
79	56°59'22"	66°42'47"
80	56°59'22"	66°42'47"
81	56°59'21"	66°42'46"
82	56°59'24"	66°42'45"
83	56°59'21"	66°42'44"
84	56°59'16"	66°42'45"
85	56°59'16"	66°42'46"
86	56°59'16"	66°42'46"

Номера точек	Координаты	
	Долгота	Широта
Куст скважин № 580 (457, 597, 596, 594, 580, 582, 368), ГЗИУ - 580		
87	56°59'58"	66°42'5"
88	57°0'0"	66°42'7"
89	57°0'8"	66°42'7"
90	57°0'9"	66°42'6"
91	57°0'7"	66°42'4"
92	57°0'6"	66°42'4"
93	57°0'6"	66°42'4"
Куст скважин № 229 (369, 370, 229, 381, 230, 371, 578, 577, 579)		
89	57°0'8"	66°42'7"
94	57°0'9"	66°42'7"
95	57°0'7"	66°42'9"
96	57°0'16"	66°42'12"
97	57°0'20"	66°42'10"
90	57°0'9"	66°42'6"
Куст скважин № 378 (394, 389, 380, 388, 379, 387, 377, 378, 228, 227)		
98	56°59'48"	66°41'47"
99	56°59'50"	66°41'47"
100	56°59'52"	66°41'48"
101	56°59'57"	66°41'49"
102	56°59'57"	66°41'48"
103	57°0'6"	66°41'47"
104	57°0'3"	66°41'44"
105	56°59'55"	66°41'46"
106	56°59'54"	66°41'46"
Куст скважин № 403 (567, 563, 397, 566, 399, 385, 403), ГЗИУ-403		
107	56°59'33"	66°41'22"
108	56°59'36"	66°41'23"
109	56°59'38"	66°41'24"
110	56°59'40"	66°41'24"
111	56°59'39"	66°41'24"
112	56°59'40"	66°41'22"
113	56°59'40"	66°41'21"
114	56°59'41"	66°41'20"
115	56°59'36"	66°41'19"
Куст скважин № 396 (395, 396, 382, 583, 584, 585)		
116	57°1'18"	66°41'54"
117	57°1'33"	66°41'56"
118	57°1'31"	66°41'55"
119	57°1'32"	66°41'54"
120	57°1'27"	66°41'53"
121	57°1'23"	66°41'53"
122	57°1'22"	66°41'53"
Куст скважин № 565 (565, 568, 564)		
123	57°0'25"	66°41'33"
124	57°0'30"	66°41'30"
125	57°0'26"	66°41'29"
126	57°0'22"	66°41'32"
127	57°0'23"	66°41'33"
128	57°0'24"	66°41'33"

Номера точек	Координаты	
	Долгота	Широта
Куст скважин № 221 (362, 363, 221, 222, 373)		
129	56°57'22"	66°41'22"
130	56°57'5"	66°41'23"
131	56°57'13"	66°41'20"
132	56°57'11"	66°41'19"
133	56°57'10"	66°41'19"
134	56°57'10"	66°41'19"
Куст скважин № 2320 (2266, 2302, 2320)		
135	56°53'22"	66°39'52"
136	56°53'26"	66°39'53"
137	56°53'29"	66°39'50"
138	56°53'29"	66°39'50"
139	56°53'28"	66°39'49"
140	56°53'26"	66°39'49"
141	56°53'25"	66°39'49"
142	56°53'24"	66°39'50"
143	56°53'22"	66°39'51"
Куст скважин № 235 (415, 416, 235, 236, 234, 237, 400, 402, 401, 411)		
144	57°0'4"	66°41'0"
145	57°0'7"	66°41'0"
146	57°0'7"	66°40'59"
147	57°0'9"	66°40'59"
148	57°0'10"	66°40'57"
149	57°0'10"	66°40'54"
150	57°0'6"	66°40'53"
151	57°0'5"	66°40'54"
152	57°0'4"	66°40'55"
153	57°0'4"	66°40'57"
154	57°0'3"	66°40'59"
Куст скважин № 571, ГЗИУ-571(571, 414, 231, 572)		
155	57°0'26"	66°40'38"
156	57°0'27"	66°40'38"
157	57°0'28"	66°40'37"
158	57°0'29"	66°40'36"
159	57°0'31"	66°40'36"
160	57°0'33"	66°40'33"
161	57°0'29"	66°40'32"
162	57°0'27"	66°40'36"
163	57°0'28"	66°40'37"
164	57°0'26"	66°40'38"
165	57°0'26"	66°40'38"
Куст скважин № 3073 (413, 3073, 3076)		
166	57°0'8"	66°40'32"
167	57°0'11"	66°40'33"
168	57°0'14"	66°40'33"
169	57°0'21"	66°40'34"
170	57°0'21"	66°40'34"
171	57°0'15"	66°40'33"
172	57°0'12"	66°40'32"
173	57°0'12"	66°40'30"
174	57°0'8"	66°40'30"

**План лесного участка**  
под эксплуатацию объектов обустройства Возейского месторождения нефти  
ГУ "Усинское лесничество", Усинское участковое лесничество  
Карточка координат точек и привязки отводимого объекта

Номера точек	Координаты	
	Долгота	Широта
Гидрозатвор на руч. Воргаель		
175	57°0'31"	66°40'10"
176	57°0'35"	66°40'10"
177	57°0'38"	66°40'9"
178	57°0'38"	66°40'8"
179	57°0'30"	66°40'8"
180	57°0'31"	66°40'9"
181	57°0'31"	66°40'9"
Куст скважин № 2301 (2301, 2306, 2315, 2321, 2342)		
182	56°54'54"	66°38'45"
183	56°54'55"	66°38'45"
184	56°54'55"	66°38'45"
185	56°55'3"	66°38'42"
186	56°55'3"	66°38'42"
187	56°55'2"	66°38'42"
188	56°55'1"	66°38'41"
189	56°55'0"	66°38'41"
190	56°54'53"	66°38'43"
191	56°54'54"	66°38'44"
192	56°54'53"	66°38'44"
Куст скважин № 3004 (3001, 3011, 3005, 3004, 3002)		
193	57°0'19"	66°39'38"
194	57°0'23"	66°39'38"
195	57°0'24"	66°39'38"
196	57°0'24"	66°39'37"
197	57°0'25"	66°39'36"
198	57°0'28"	66°39'36"
199	57°0'29"	66°39'37"
200	57°0'30"	66°39'36"
201	57°0'28"	66°39'36"
202	57°0'25"	66°39'36"
203	57°0'25"	66°39'34"
204	57°0'20"	66°39'34"
Куст скважин № 449 (449, 450, 442, 459, 458)		
205	57°4'49"	66°39'8"
206	57°4'51"	66°39'9"
207	57°4'52"	66°39'9"
208	57°4'57"	66°39'7"
209	57°4'57"	66°39'6"
210	57°5'3"	66°39'4"
211	57°5'10"	66°39'1"
212	57°5'9"	66°39'1"
213	57°5'2"	66°39'4"
214	57°4'57"	66°39'6"
215	57°4'55"	66°39'6"
216	57°4'54"	66°39'6"
217	57°4'53"	66°39'6"
218	57°4'50"	66°39'7"
Куст скважин № 480 (480, 495)		
219	57°3'11"	66°38'3"
220	57°3'9"	66°38'2"
221	57°3'8"	66°38'2"
222	57°3'5"	66°38'2"
223	57°3'3"	66°38'2"
224	57°3'3"	66°38'3"
225	57°3'8"	66°38'4"
Куст скважин № 510 (529, 528, 510, 270, 269, 508, 509)		
226	57°4'14"	66°37'20"
227	57°4'20"	66°37'21"
228	57°4'22"	66°37'19"
229	57°4'23"	66°37'18"
230	57°4'24"	66°37'17"
231	57°4'17"	66°37'16"

Номера точек	Координаты	
	Долгота	Широта
Куст скважин № 547 (1676, 530, 547, 1675, 1700, 546, 291, 292)		
232	57°5'56"	66°37'21"
233	57°5'58"	66°37'21"
234	57°6'4"	66°37'20"
235	57°6'5"	66°37'20"
236	57°6'8"	66°37'17"
237	57°6'0"	66°37'16"
Куст скважин № 277 (499, 276, 500, 501, 277, 502, 519, 278), I311У-5а		
238	57°6'8"	66°38'42"
239	57°6'4"	66°38'44"
240	57°6'15"	66°38'47"
241	57°6'16"	66°38'46"
242	57°6'19"	66°38'45"
Куст скважин № 275 (274, 497, 498, 275)		
243	57°5'46"	66°38'33"
244	57°5'50"	66°38'32"
245	57°5'44"	66°38'29"
246	57°5'40"	66°38'31"
Куст скважин № 517 (515, 516, 517, 518)		
247	57°6'2"	66°38'15"
248	57°6'5"	66°38'13"
249	57°5'59"	66°38'12"
250	57°5'56"	66°38'13"
251	57°5'56"	66°38'14"
252	57°5'58"	66°38'15"
253	57°6'1"	66°38'15"
Куст скважин № 536 (536, 321, 1627, 1649, 1648, 535)		
254	57°7'1"	66°38'19"
255	57°7'9"	66°38'22"
256	57°7'12"	66°38'20"
257	57°7'6"	66°38'18"
258	57°7'6"	66°38'17"
259	57°7'5"	66°38'17"
Куст скважин № 558 (558, 559)		
260	57°8'2"	66°38'8"
261	57°8'6"	66°38'9"
262	57°8'7"	66°38'8"
263	57°8'8"	66°38'8"
264	57°8'10"	66°38'8"
265	57°8'11"	66°38'7"
266	57°8'11"	66°38'6"
267	57°8'11"	66°38'5"
268	57°8'12"	66°38'3"
269	57°8'13"	66°38'3"
270	57°8'11"	66°38'3"
271	57°8'11"	66°38'3"
272	57°8'11"	66°38'5"
273	57°8'10"	66°38'6"
274	57°8'10"	66°38'7"
275	57°8'9"	66°38'8"
276	57°8'9"	66°38'8"
277	57°8'7"	66°38'8"
278	57°8'8"	66°38'7"
279	57°8'4"	66°38'6"
Куст скважин № 1871 (1843, 1846, 1871)		
280	57°9'21"	66°38'10"
281	57°9'27"	66°38'10"
282	57°9'29"	66°38'9"
283	57°9'33"	66°38'9"
284	57°9'33"	66°38'8"
285	57°9'36"	66°38'7"
286	57°9'38"	66°38'6"
287	57°9'38"	66°38'6"
288	57°9'37"	66°38'6"
289	57°9'37"	66°38'6"
290	57°9'35"	66°38'7"

Номера точек	Координаты	
	Долгота	Широта
291	57°9'33"	66°38'8"
292	57°9'32"	66°38'8"
293	57°9'29"	66°38'9"
294	57°9'23"	66°38'8"
295	57°9'22"	66°38'8"
296	57°9'21"	66°38'8"
Куст скважин № 1508 (1509, 553, 1606, 554, 1618, 1508)		
297	57°9'34"	66°39'1"
298	57°9'36"	66°39'1"
299	57°9'38"	66°39'1"
300	57°9'42"	66°39'1"
301	57°9'42"	66°38'58"
302	57°9'33"	66°38'58"
Куст скважин № 1633 (1632, 1634, 1633, 1635, 392, 391)		
303	57°8'57"	66°38'33"
304	57°9'5"	66°38'34"
305	57°9'7"	66°38'33"
306	57°9'5"	66°38'32"
307	57°9'0"	66°38'30"
308	57°8'57"	66°38'31"
Куст скважин № 1638 (1621, 1636, 1640, 1637, 1639, 1638)		
309	57°10'52"	66°38'28"
310	57°10'53"	66°38'28"
311	57°10'55"	66°38'28"
312	57°10'57"	66°38'28"
313	57°10'57"	66°38'24"
314	57°10'51"	66°38'24"
315	57°10'51"	66°38'25"
Куст скважин № 1512 (1608, 1622, 1623, 1512, 1513, 1514, 1609)		
316	57°11'12"	66°38'57"
317	57°11'24"	66°38'56"
318	57°11'24"	66°38'54"
319	57°11'11"	66°38'55"
320	57°11'12"	66°38'56"
Куст скважин № 1678 (1677, 1678, 1679, 1680, 1681)		
321	57°7'56"	66°37'28"
322	57°7'57"	66°37'28"
323	57°8'6"	66°37'28"
324	57°8'6"	66°37'26"
325	57°8'0"	66°37'26"
326	57°7'57"	66°37'26"
Куст скважин № 1749 (1750, 1749)		
327	57°9'18"	66°37'48"
328	57°9'25"	66°37'48"
329	57°9'29"	66°37'48"
330	57°9'31"	66°37'48"
331	57°9'31"	66°37'49"
332	57°9'35"	66°37'49"
333	57°9'35"	66°37'47"
334	57°9'30"	66°37'47"
335	57°9'31"	66°37'48"
336	57°9'29"	66°37'48"
337	57°9'25"	66°37'48"
338	57°9'18"	66°37'48"

Номера точек	Координаты	
	Долгота	Широта
Куст скважин № 1683 (1682, 1683, 1684)		
339	57°9'23"	66°37'38"
340	57°9'25"	66°37'38"
341	57°9'25"	66°37'38"
342	57°9'31"	66°37'38"
343	57°9'31"	66°37'36"
344	57°9'23"	66°37'36"
Куст скважин № 1687 (1752, 1688, 1689, 1687, 1751, 1685)		
345	57°10'49"	66°37'20"
346	57°10'58"	66°37'20"
347	57°10'58"	66°37'19"
348	57°10'58"	66°37'19"
349	57°10'58"	66°37'18"
350	57°10'49"	66°37'18"
Куст скважин № 1531 (1531, 1703, 1729, 1532)		
351	57°7'43"	66°36'53"
352	57°7'43"	66°36'51"
353	57°7'34"	66°36'51"
354	57°7'34"	66°36'53"
Куст скважин № 1533 (1533, 1705, 1534, 1731, 1704, 1730)		
355	57°8'25"	66°36'53"
356	57°8'31"	66°36'52"
357	57°8'29"	66°36'49"
358	57°8'22"	66°36'50"
Куст скважин № 1502 (1502, 1503)		
359	57°8'35"	66°36'49"
360	57°8'37"	66°36'48"
361	57°8'36"	66°36'46"
362	57°8'34"	66°36'46"
363	57°8'32"	66°36'45"
364	57°8'32"	66°36'44"
365	57°8'27"	66°36'44"
366	57°8'26"	66°36'45"
367	57°8'32"	66°36'46"
368	57°8'34"	66°36'46"
369	57°8'35"	66°36'47"
370	57°8'36"	66°36'48"
Куст скважин № 1777 (1832, 1777, 1831, 1670)		
371	57°12'17"	66°37'19"
372	57°12'25"	66°37'19"
373	57°12'25"	66°37'18"
374	57°12'25"	66°37'18"
375	57°12'25"	66°37'17"
376	57°12'17"	66°37'17"
Куст скважин № 1525 (1525, 1671, 1658, 1526)		
377	57°13'31"	66°37'48"
378	57°13'34"	66°37'48"
379	57°13'33"	66°37'48"
380	57°13'35"	66°37'47"
381	57°13'42"	66°37'47"
382	57°13'42"	66°37'45"
383	57°13'35"	66°37'45"
384	57°13'35"	66°37'47"
385	57°13'32"	66°37'48"

**План лесного участка**  
под эксплуатацию объектов обустройства Возейского месторождения нефти  
ГУ "Усинское лесничество", Усинское участковое лесничество  
Карточка координат точек и привязки отводимого объекта

Номера точек	Координаты	
	Долгота	Широта
Куст скважин № 1695 (1833, 1694, 1695)		
386	57°14'28"	66°37'13"
387	57°14'28"	66°37'11"
388	57°14'21"	66°37'11"
389	57°14'21"	66°37'11"
390	57°14'21"	66°37'12"
391	57°14'21"	66°37'13"
Куст скважин № 290 (545, 290, 562, 1726, 544, 1753, 200)		
392	57°5'24"	66°36'36"
393	57°5'24"	66°36'36"
394	57°5'24"	66°36'36"
395	57°5'26"	66°36'40"
396	57°5'32"	66°36'39"
397	57°5'30"	66°36'36"
398	57°5'30"	66°36'36"
399	57°5'30"	66°36'35"
Куст скважин № 1862 (1778, 1862, 1852, 1863)		
400	57°6'52"	66°36'23"
401	57°6'54"	66°36'24"
402	57°6'55"	66°36'25"
403	57°7'3"	66°36'24"
404	57°7'1"	66°36'23"
405	57°6'57"	66°36'22"
Куст скважин № 1755 (1755, 1754, 1756, 1757, 1780)		
404	57°7'1"	66°36'23"
403	57°7'3"	66°36'24"
406	57°7'12"	66°36'24"
407	57°7'11"	66°36'22"
408	57°7'2"	66°36'22"
Куст скважин № 1842 (1879, 1842, 1890), ГЗПУ-3р		
409	57°7'5"	66°36'24"
410	57°7'6"	66°36'26"
411	57°7'15"	66°36'25"
412	57°7'15"	66°36'24"
413	57°7'9"	66°36'24"
Куст скважин № 1763 (1762, 1763, 1764, 1766, 1765), ГЗПУ-36, ГЗУ-		
414	57°10'4"	66°36'17"
415	57°10'5"	66°36'17"
416	57°10'5"	66°36'17"
417	57°10'5"	66°36'17"
418	57°10'6"	66°36'16"
419	57°10'14"	66°36'16"
420	57°10'14"	66°36'15"
421	57°10'11"	66°36'14"
422	57°10'5"	66°36'15"
423	57°10'5"	66°36'16"
424	57°10'5"	66°36'17"
425	57°10'4"	66°36'17"
Куст скважин № 1835 (1589, 1834, 1802, 1820, 1821, 1835)		
426	57°6'51"	66°35'2"
427	57°6'53"	66°35'2"
428	57°6'55"	66°35'2"
429	57°7'3"	66°35'2"
430	57°7'3"	66°35'0"
431	57°7'3"	66°35'0"
432	57°7'2"	66°35'0"
433	57°6'52"	66°35'0"

Номера точек	Координаты	
	Долгота	Широта
Гидрозатвор на правом притоке руч.Бадью в районе Куста скважин № 1835		
432	57°7'2"	66°35'0"
431	57°7'3"	66°35'0"
434	57°7'9"	66°34'57"
435	57°7'11"	66°34'58"
436	57°7'13"	66°34'57"
437	57°7'13"	66°34'56"
438	57°7'9"	66°34'56"
439	57°7'8"	66°34'57"
Куст скважин № 1884 (1884, 1887)		
440	57°8'41"	66°35'1"
441	57°8'40"	66°34'58"
442	57°8'39"	66°34'58"
443	57°8'38"	66°34'57"
444	57°8'37"	66°34'57"
445	57°8'38"	66°34'58"
446	57°8'36"	66°34'58"
447	57°8'37"	66°35'1"
Гидрозатвор на притоке руч.Бадью в районе Куста скважин № 1567		
448	57°11'55"	66°35'35"
449	57°12'1"	66°35'36"
450	57°12'2"	66°35'36"
451	57°12'3"	66°35'36"
452	57°12'7"	66°35'35"
453	57°12'9"	66°35'34"
454	57°12'12"	66°35'34"
455	57°12'14"	66°35'35"
456	57°12'14"	66°35'35"
457	57°12'15"	66°35'33"
458	57°12'15"	66°35'33"
459	57°12'8"	66°35'34"
460	57°12'5"	66°35'35"
461	57°12'2"	66°35'36"
462	57°12'1"	66°35'36"
463	57°11'55"	66°35'35"
Куст скважин № 1567 (1793, 1567, 1814, 1794, 1568, 1815)		
464	57°12'54"	66°35'40"
465	57°12'55"	66°35'40"
466	57°12'58"	66°35'39"
467	57°13'1"	66°35'39"
468	57°13'1"	66°35'38"
469	57°13'5"	66°35'38"
470	57°13'5"	66°35'36"
471	57°13'0"	66°35'36"
472	57°12'58"	66°35'36"
473	57°12'58"	66°35'37"
474	57°12'53"	66°35'38"
Куст скважин № 1828 (1828, 3015, 1572)		
475	57°11'47"	66°35'16"
476	57°11'53"	66°35'18"
477	57°11'56"	66°35'18"
478	57°11'57"	66°35'18"
479	57°11'54"	66°35'17"
480	57°11'55"	66°35'16"
481	57°11'48"	66°35'15"
Куст скважин № 1422 (1422, 1450, 1421)		
482	57°12'58"	66°31'53"
483	57°12'58"	66°31'55"
484	57°13'3"	66°31'57"
485	57°13'4"	66°31'56"
486	57°13'5"	66°31'57"
487	57°13'6"	66°31'56"
488	57°13'3"	66°31'55"
489	57°13'2"	66°31'54"
490	57°13'1"	66°31'54"

Номера точек	Координаты	
	Долгота	Широта
Куст скважин № 1424 (1424, 1423)		
491	57°13'48"	66°32'18"
492	57°13'49"	66°32'19"
493	57°13'53"	66°32'20"
494	57°13'56"	66°32'19"
495	57°13'56"	66°32'18"
496	57°13'55"	66°32'18"
497	57°13'55"	66°32'18"
498	57°13'52"	66°32'17"
499	57°13'51"	66°32'17"
500	57°13'49"	66°32'18"
Куст скважин № 649 (649, 650, 636, 646, 1452)		
501	57°15'15"	66°32'23"
502	57°15'18"	66°32'24"
503	57°15'25"	66°32'21"
504	57°15'26"	66°32'21"
505	57°15'26"	66°32'20"
506	57°15'23"	66°32'20"
507	57°15'23"	66°32'20"
508	57°15'22"	66°32'20"
509	57°15'21"	66°32'21"
Куст скважин № 1391 (1391, 1392, 1395, 762, 1401)		
510	57°15'10"	66°31'48"
511	57°15'12"	66°31'49"
512	57°15'16"	66°31'48"
513	57°15'16"	66°31'47"
514	57°15'18"	66°31'45"
515	57°15'17"	66°31'45"
516	57°15'17"	66°31'45"
517	57°15'15"	66°31'44"
518	57°15'11"	66°31'46"
519	57°15'10"	66°31'47"
520	57°15'10"	66°31'47"
Куст скважин № 639 (639, 640)		
521	57°11'53"	66°30'51"
522	57°11'57"	66°30'49"
523	57°11'58"	66°30'48"
524	57°11'57"	66°30'47"
525	57°11'55"	66°30'48"
526	57°11'51"	66°30'49"
527	57°11'50"	66°30'49"
Куст скважин № 1387 (1105, 1107, 1387, 1388)		
528	57°12'31"	66°30'44"
529	57°12'35"	66°30'43"
530	57°12'39"	66°30'41"
531	57°12'36"	66°30'40"
532	57°12'29"	66°30'42"
Куст скважин № 1354 (1354, 1007, 1006)		
533	57°13'25"	66°30'24"
534	57°13'29"	66°30'26"
535	57°13'31"	66°30'25"
536	57°13'29"	66°30'24"
537	57°13'31"	66°30'23"
538	57°13'33"	66°30'22"
539	57°13'31"	66°30'21"
540	57°13'28"	66°30'23"

Номера точек	Координаты	
	Долгота	Широта
Куст скважин № 642 (642, 644)		
541	57°13'11"	66°31'21"
542	57°13'12"	66°31'21"
543	57°13'12"	66°31'21"
544	57°13'15"	66°31'20"
545	57°13'16"	66°31'21"
546	57°13'17"	66°31'21"
547	57°13'12"	66°31'21"
548	57°13'20"	66°31'20"
549	57°13'18"	66°31'19"
550	57°13'14"	66°31'19"
551	57°13'15"	66°31'20"
552	57°13'12"	66°31'21"
Куст скважин № 1389 (1389, 1108)		
553	57°13'44"	66°31'8"
554	57°13'47"	66°31'9"
555	57°13'51"	66°31'8"
556	57°13'52"	66°31'7"
557	57°13'49"	66°31'6"
558	57°13'48"	66°31'6"
Куст скважин № 1326 (1326, 1109)		
559	57°15'15"	66°30'49"
560	57°15'15"	66°30'49"
561	57°15'14"	66°30'49"
562	57°15'13"	66°30'49"
563	57°15'10"	66°30'51"
564	57°15'9"	66°30'51"
565	57°15'11"	66°30'52"
566	57°15'12"	66°30'52"
567	57°15'15"	66°30'51"
568	57°15'16"	66°30'51"
569	57°15'16"	66°30'50"
Куст скважин № 1323-Площадка 2 (1070)		
570	57°16'10"	66°31'13"
571	57°16'13"	66°31'15"
572	57°16'15"	66°31'14"
573	57°16'15"	66°31'14"
574	57°16'15"	66°31'14"
575	57°16'16"	66°31'14"
576	57°16'13"	66°31'12"
577	57°16'12"	66°31'13"
578	57°16'12"	66°31'13"
579	57°16'11"	66°31'13"
Куст скважин № 1323-Площадка 1 (1323, 1069)		
580	57°16'16"	66°31'9"
581	57°16'16"	66°31'10"
582	57°16'16"	66°31'10"
583	57°16'17"	66°31'10"
584	57°16'17"	66°31'10"
585	57°16'18"	66°31'11"
586	57°16'23"	66°31'9"
587	57°16'22"	66°31'9"
588	57°16'20"	66°31'8"

**План лесного участка**  
под эксплуатацию объектов обустройства Возейского месторождения нефти  
ГУ "Усинское лесничество", Усинское участковое лесничество  
Карточка координат точек и привязки отводимого объекта

Номера точек	Координаты	
	Долгота	Широта
Куст скважин № 701 (701, 702)		
589	57°17'48"	66°31'15"
590	57°17'51"	66°31'16"
591	57°17'53"	66°31'16"
592	57°17'56"	66°31'15"
593	57°17'53"	66°31'13"
594	57°17'50"	66°31'15"
Куст скважин № 1386 (1386, 637, 1099)		
595	57°11'45"	66°30'14"
596	57°11'46"	66°30'14"
597	57°11'48"	66°30'15"
598	57°11'49"	66°30'15"
599	57°11'53"	66°30'13"
600	57°11'53"	66°30'12"
601	57°11'50"	66°30'11"
Куст скважин № 1318 (1318, 1019)		
602	57°13'13"	66°29'40"
603	57°13'9"	66°29'42"
604	57°13'10"	66°29'42"
605	57°13'13"	66°29'43"
606	57°13'14"	66°29'43"
607	57°13'15"	66°29'43"
608	57°13'17"	66°29'42"
609	57°13'14"	66°29'41"
Куст скважин № 603 (603, 1104)		
610	57°13'16"	66°29'50"
611	57°13'15"	66°29'52"
612	57°13'20"	66°29'52"
613	57°13'22"	66°29'52"
614	57°13'22"	66°29'52"
615	57°13'22"	66°29'52"
616	57°13'22"	66°29'51"
617	57°13'21"	66°29'51"
618	57°13'19"	66°29'50"
Куст скважин № 1288 (1288, 1035, 27)		
619	57°16'31"	66°30'5"
620	57°16'34"	66°30'5"
621	57°16'34"	66°30'5"
622	57°16'36"	66°30'5"
623	57°16'36"	66°30'4"
624	57°16'36"	66°30'4"
625	57°16'39"	66°30'4"
626	57°16'38"	66°30'3"
627	57°16'38"	66°30'3"
628	57°16'37"	66°30'2"
629	57°16'34"	66°30'3"
630	57°16'29"	66°30'4"
Куст скважин № 1289 (1289, 1082, 1083)		
631	57°17'6"	66°30'22"
632	57°17'7"	66°30'22"
633	57°17'9"	66°30'23"
634	57°17'15"	66°30'22"
635	57°17'13"	66°30'21"
636	57°17'15"	66°30'20"
637	57°17'15"	66°30'20"
638	57°17'13"	66°30'21"
639	57°17'12"	66°30'20"
Куст скважин № 619 (619, 617)		
640	57°5'45"	66°28'4"
641	57°5'47"	66°28'5"
642	57°5'52"	66°28'4"
643	57°5'53"	66°28'4"
644	57°5'52"	66°28'3"
645	57°5'49"	66°28'3"

Номера точек	Координаты	
	Долгота	Широта
Куст скважин № 1344 (1377, 1472, 1374, 1344)		
646	57°7'7"	66°27'57"
647	57°7'8"	66°27'57"
648	57°7'8"	66°27'58"
649	57°7'10"	66°27'58"
650	57°7'13"	66°27'57"
651	57°7'15"	66°27'56"
652	57°7'16"	66°27'56"
653	57°7'17"	66°27'55"
654	57°7'17"	66°27'55"
655	57°7'16"	66°27'55"
656	57°7'14"	66°27'54"
657	57°7'13"	66°27'55"
658	57°7'9"	66°27'56"
659	57°7'7"	66°27'56"
Куст скважин № 708 (1097, 708)		
660	57°7'51"	66°28'29"
661	57°7'52"	66°28'29"
662	57°7'56"	66°28'30"
663	57°7'58"	66°28'28"
664	57°7'55"	66°28'27"
665	57°7'53"	66°28'27"
Куст скважин № 1346 (1003, 1346)		
666	57°8'34"	66°28'12"
667	57°8'36"	66°28'11"
668	57°8'35"	66°28'10"
669	57°8'30"	66°28'8"
670	57°8'29"	66°28'9"
671	57°8'29"	66°28'10"
672	57°8'32"	66°28'11"
Куст скважин № 1347 (1004, 1347)		
673	57°9'10"	66°28'26"
674	57°9'16"	66°28'26"
675	57°9'16"	66°28'26"
676	57°9'19"	66°28'26"
677	57°9'22"	66°28'26"
678	57°9'23"	66°28'27"
679	57°9'24"	66°28'27"
680	57°9'25"	66°28'26"
681	57°9'23"	66°28'26"
682	57°9'22"	66°28'26"
683	57°9'19"	66°28'26"
684	57°9'16"	66°28'26"
685	57°9'16"	66°28'25"
686	57°9'16"	66°28'25"
687	57°9'10"	66°28'25"
688	57°9'10"	66°28'25"
Куст скважин № 652 (1101, 652)		
679	57°9'24"	66°28'27"
689	57°9'26"	66°28'28"
690	57°9'27"	66°28'28"
691	57°9'27"	66°28'27"
692	57°9'27"	66°28'27"
693	57°9'32"	66°28'25"
694	57°9'30"	66°28'24"
680	57°9'25"	66°28'26"
Куст скважин № 1349 (1348, 1349)		
695	57°10'5"	66°28'52"
696	57°10'6"	66°28'52"
697	57°10'7"	66°28'53"
698	57°10'9"	66°28'52"
699	57°10'12"	66°28'51"
700	57°10'13"	66°28'51"
701	57°10'11"	66°28'50"
702	57°10'11"	66°28'50"
703	57°10'9"	66°28'50"
704	57°10'6"	66°28'51"

Номера точек	Координаты	
	Долгота	Широта
Куст скважин № 1102 (1102, 1103)		
705	57°11'30"	66°29'3"
706	57°11'29"	66°29'3"
707	57°11'24"	66°29'4"
708	57°11'27"	66°29'6"
709	57°11'28"	66°29'6"
710	57°11'29"	66°29'5"
711	57°11'31"	66°29'5"
712	57°11'32"	66°29'5"
Куст скважин № 682 (682, 1282)		
713	57°12'2"	66°28'34"
714	57°12'1"	66°28'33"
715	57°12'1"	66°28'33"
716	57°11'59"	66°28'34"
717	57°11'57"	66°28'34"
718	57°11'57"	66°28'33"
719	57°11'54"	66°28'32"
720	57°11'53"	66°28'33"
721	57°11'52"	66°28'34"
722	57°11'56"	66°28'35"
723	57°11'57"	66°28'34"
724	57°11'59"	66°28'34"
Куст скважин № 1129 (1129, 1234)		
725	57°13'6"	66°28'35"
726	57°13'8"	66°28'36"
727	57°13'14"	66°28'35"
728	57°13'13"	66°28'34"
729	57°13'12"	66°28'34"
730	57°13'12"	66°28'33"
Куст скважин № 1217 (1217, 1059, 1060)		
731	57°14'45"	66°28'11"
732	57°14'47"	66°28'12"
733	57°14'49"	66°28'11"
734	57°14'50"	66°28'10"
735	57°14'51"	66°28'11"
736	57°14'52"	66°28'11"
737	57°14'52"	66°28'10"
738	57°14'52"	66°28'9"
739	57°14'52"	66°28'9"
740	57°14'53"	66°28'8"
741	57°14'54"	66°28'8"
742	57°14'53"	66°28'7"
743	57°14'52"	66°28'7"
744	57°14'52"	66°28'8"
745	57°14'51"	66°28'9"
746	57°14'49"	66°28'9"
747	57°14'46"	66°28'10"
Куст скважин № 760 (760, 761, 814)		
748	57°15'22"	66°28'26"
749	57°15'22"	66°28'27"
750	57°15'24"	66°28'28"
751	57°15'27"	66°28'28"
752	57°15'29"	66°28'28"
753	57°15'29"	66°28'27"
754	57°15'29"	66°28'26"
755	57°15'28"	66°28'26"
756	57°15'28"	66°28'26"
757	57°15'26"	66°28'25"

Номера точек	Координаты	
	Долгота	Широта
758	57°15'25"	66°28'25"
759	57°15'25"	66°28'25"
760	57°15'24"	66°28'25"
761	57°15'24"	66°28'25"
762	57°15'25"	66°28'25"
763	57°15'24"	66°28'25"
764	57°15'22"	66°28'26"
Куст скважин № 759 (810, 759)		
765	57°14'22"	66°28'42"
766	57°14'27"	66°28'43"
767	57°14'28"	66°28'43"
768	57°14'29"	66°28'44"
769	57°14'30"	66°28'44"
770	57°14'31"	66°28'43"
771	57°14'30"	66°28'43"
772	57°14'29"	66°28'43"
773	57°14'29"	66°28'42"
774	57°14'28"	66°28'42"
775	57°14'27"	66°28'41"
776	57°14'25"	66°28'41"
777	57°14'23"	66°28'41"
Куст скважин № 1252 (1252, 1045, 1046)		
778	57°14'57"	66°28'53"
779	57°14'58"	66°28'53"
780	57°15'2"	66°28'54"
781	57°15'2"	66°28'53"
782	57°15'2"	66°28'51"
783	57°15'0"	66°28'51"
784	57°14'58"	66°28'51"
785	57°14'57"	66°28'52"
Куст скважин № 1130 (4006, 1130)		
786	57°14'56"	66°29'5"
787	57°14'57"	66°29'6"
788	57°15'0"	66°29'6"
789	57°15'0"	66°29'6"
790	57°14'59"	66°29'7"
791	57°15'1"	66°29'6"
792	57°15'1"	66°29'6"
793	57°15'1"	66°29'6"
794	57°15'4"	66°29'5"
795	57°15'3"	66°29'4"
796	57°15'1"	66°29'4"
797	57°14'59"	66°29'4"
798	57°14'58"	66°29'5"
Куст скважин № 1253 (1253, 1047)		
799	57°16'0"	66°29'0"
800	57°16'6"	66°29'0"
801	57°16'6"	66°28'59"
802	57°16'6"	66°28'59"
803	57°16'6"	66°28'58"
804	57°16'1"	66°28'58"
805	57°16'0"	66°28'58"
806	57°16'0"	66°28'58"
807	57°16'0"	66°28'59"
808	57°16'0"	66°29'0"

**План лесного участка**  
под эксплуатацию объектов обустройства Возейского месторождения нефти  
ГУ "Усинское лесничество", Усинское участковое лесничество  
Карточка координат точек и привязки отводимого объекта

Номера точек	Координаты	
	Долгота	Широта

Номера точек	Координаты	
	Долгота	Широта

Номера точек	Координаты	
	Долгота	Широта

Номера точек	Координаты	
	Долгота	Широта

Куст скважин № 1062 (1062, 1220)		
809	57°16'17"	66°28'54"
810	57°16'18"	66°28'55"
811	57°16'19"	66°28'55"
812	57°16'22"	66°28'54"
813	57°16'23"	66°28'53"
814	57°16'23"	66°28'53"
815	57°16'22"	66°28'52"
816	57°16'22"	66°28'52"
817	57°16'19"	66°28'52"
818	57°16'18"	66°28'52"
819	57°16'17"	66°28'53"

Куст скважин № 1061 (1061, 1218, 1219)		
820	57°15'38"	66°28'38"
821	57°15'38"	66°28'39"
822	57°15'40"	66°28'39"
823	57°15'42"	66°28'39"
824	57°15'43"	66°28'38"
825	57°15'43"	66°28'37"
826	57°15'44"	66°28'36"
827	57°15'48"	66°28'33"
828	57°15'49"	66°28'33"
829	57°15'48"	66°28'33"
830	57°15'48"	66°28'33"
831	57°15'42"	66°28'36"
832	57°15'40"	66°28'36"

Куст скважин № 4036 (1259, 4036, 1258, 1257)		
833	57°18'22"	66°30'23"
834	57°18'22"	66°30'23"
835	57°18'22"	66°30'23"
836	57°18'23"	66°30'24"
837	57°18'25"	66°30'24"
838	57°18'27"	66°30'25"
839	57°18'28"	66°30'26"
840	57°18'28"	66°30'26"
841	57°18'30"	66°30'26"
842	57°18'32"	66°30'25"
843	57°18'32"	66°30'24"
844	57°18'32"	66°30'24"
845	57°18'31"	66°30'24"
846	57°18'29"	66°30'23"
847	57°18'28"	66°30'23"
848	57°18'24"	66°30'22"
849	57°18'23"	66°30'22"

Куст скважин № 1256 (1067, 1256, 1049)		
850	57°17'33"	66°29'57"
851	57°17'31"	66°29'58"
852	57°17'30"	66°29'59"
853	57°17'31"	66°29'59"
854	57°17'30"	66°29'59"
855	57°17'33"	66°30'0"
856	57°17'33"	66°30'0"
857	57°17'37"	66°30'0"
858	57°17'37"	66°30'0"
859	57°17'37"	66°29'59"
860	57°17'36"	66°29'58"
861	57°17'35"	66°29'58"

Куст скважин № 1223 (1223, 4015, 812, 1224)		
862	57°18'53"	66°30'3"
863	57°18'54"	66°30'3"
864	57°18'55"	66°30'3"
865	57°18'57"	66°30'3"
866	57°18'58"	66°30'2"
867	57°19'0"	66°30'0"
868	57°18'58"	66°30'0"
869	57°18'59"	66°29'59"
870	57°18'57"	66°29'58"
871	57°18'57"	66°29'59"
872	57°18'57"	66°29'59"
873	57°18'55"	66°30'0"

Куст скважин № 809 (809, 705, 811)		
874	57°16'45"	66°29'47"
875	57°16'50"	66°29'44"
876	57°16'51"	66°29'44"
877	57°16'48"	66°29'43"
878	57°16'47"	66°29'43"
879	57°16'48"	66°29'43"
880	57°16'47"	66°29'43"
881	57°16'42"	66°29'45"
882	57°16'43"	66°29'46"
883	57°16'44"	66°29'46"

Куст скважин № 1048 (1255, 1048, 1254, 1241)		
884	57°16'37"	66°29'35"
885	57°16'42"	66°29'35"
886	57°16'41"	66°29'33"
887	57°16'40"	66°29'31"
888	57°16'38"	66°29'31"
889	57°16'37"	66°29'31"
890	57°16'35"	66°29'31"
891	57°16'36"	66°29'33"

Куст скважин № 1222 (4014, 4022, 1065, 1222)		
892	57°17'59"	66°29'38"
893	57°18'1"	66°29'38"
894	57°18'1"	66°29'38"
895	57°18'0"	66°29'37"
896	57°18'1"	66°29'36"
897	57°18'0"	66°29'35"
898	57°17'59"	66°29'35"
899	57°17'58"	66°29'34"
900	57°17'57"	66°29'34"
901	57°17'56"	66°29'34"
902	57°17'55"	66°29'34"
903	57°17'54"	66°29'35"
904	57°17'54"	66°29'35"
905	57°17'56"	66°29'37"
906	57°17'58"	66°29'38"

Куст скважин № 747 (746, 747, 748, 4023)		
907	57°19'23"	66°29'41"
908	57°19'25"	66°29'42"
909	57°19'27"	66°29'42"
910	57°19'30"	66°29'41"
911	57°19'33"	66°29'39"
912	57°19'30"	66°29'38"
913	57°19'23"	66°29'41"

Куст скважин № 4012 (4012, 4013)		
914	57°16'26"	66°29'17"
915	57°16'28"	66°29'17"
916	57°16'32"	66°29'16"
917	57°16'33"	66°29'15"
918	57°16'33"	66°29'15"
919	57°16'29"	66°29'15"
920	57°16'28"	66°29'15"
921	57°16'25"	66°29'16"
922	57°16'24"	66°29'16"

Куст скважин № 744 (744, 745, 816)		
923	57°18'26"	66°29'15"
924	57°18'29"	66°29'16"
925	57°18'33"	66°29'14"
926	57°18'35"	66°29'13"
927	57°18'32"	66°29'12"
928	57°18'32"	66°29'12"
929	57°18'30"	66°29'13"

Куст скважин № 4034 (4034, 4035)		
930	57°18'44"	66°29'12"
931	57°18'46"	66°29'11"
932	57°18'45"	66°29'11"
933	57°18'43"	66°29'10"
934	57°18'44"	66°29'10"
935	57°18'42"	66°29'9"
936	57°18'40"	66°29'7"
937	57°18'37"	66°29'8"
938	57°18'37"	66°29'9"
939	57°18'39"	66°29'10"
940	57°18'41"	66°29'10"
941	57°18'42"	66°29'10"
942	57°18'44"	66°29'11"

Куст скважин № 655 (655, 656)		
943	57°10'28"	66°27'59"
944	57°10'32"	66°28'1"
945	57°10'34"	66°28'0"
946	57°10'35"	66°28'0"
947	57°10'35"	66°28'0"
948	57°10'33"	66°27'59"
949	57°10'31"	66°27'58"

Куст скважин № 678 (678, 677)		
950	57°10'39"	66°27'59"
951	57°10'38"	66°28'0"
952	57°10'38"	66°28'0"
953	57°10'39"	66°28'1"
954	57°10'41"	66°28'1"
955	57°10'42"	66°28'0"
956	57°10'43"	66°28'0"
957	57°10'44"	66°28'0"
958	57°10'47"	66°28'0"
959	57°10'46"	66°27'59"
960	57°10'43"	66°27'59"

Куст скважин № 675 (675, 1278)		
961	57°9'40"	66°27'34"
962	57°9'42"	66°27'34"
963	57°9'46"	66°27'36"
964	57°9'48"	66°27'34"
965	57°9'44"	66°27'33"
966	57°9'43"	66°27'33"
967	57°9'42"	66°27'33"
968	57°9'41"	66°27'34"

Куст скважин № 1194 (1132, 1194, 1131)		
969	57°10'24"	66°26'19"
970	57°10'26"	66°26'20"
971	57°10'31"	66°26'20"
972	57°10'33"	66°26'20"
973	57°10'33"	66°26'18"
974	57°10'32"	66°26'18"
975	57°10'28"	66°26'17"
976	57°10'26"	66°26'18"

Куст скважин № 1165 (1165, 1133, 1195)		
977	57°12'5"	66°26'56"
978	57°12'7"	66°26'56"
979	57°12'10"	66°26'58"
980	57°12'11"	66°26'58"
981	57°12'14"	66°26'57"
982	57°12'10"	66°26'55"
983	57°12'6"	66°26'54"
984	57°12'7"	66°26'55"

Куст скважин № 658 (658, 1164)		
985	57°13'5"	66°27'10"
986	57°13'5"	66°27'11"
987	57°13'8"	66°27'11"
988	57°13'11"	66°27'10"
989	57°13'10"	66°27'9"
990	57°13'9"	66°27'8"
991	57°13'8"	66°27'8"
992	57°13'7"	66°27'9"

Куст скважин № 4028 (4028, 818)		
993	57°14'14"	66°27'12"
994	57°14'13"	66°27'12"
995	57°14'9"	66°27'10"
996	57°14'7"	66°27'10"
997	57°14'7"	66°27'11"
998	57°14'7"	66°27'11"
999	57°14'9"	66°27'12"
1000	57°14'10"	66°27'13"

Куст скважин № 1180 (1077, 1180)		
1001	57°15'31"	66°27'19"
1002	57°15'31"	66°27'19"
1003	57°15'30"	66°27'18"
1004	57°15'29"	66°27'18"
1005	57°15'25"	66°27'19"
1006	57°15'24"	66°27'19"
1007	57°15'23"	66°27'20"
1008	57°15'23"	66°27'20"
1009	57°15'23"	66°27'21"
1010	57°15'26"	66°27'20"
1011	57°15'28"	66°27'20"

Куст скважин № 755 (819, 755, 4029)		
1012	57°15'7"	66°27'34"
1013	57°15'6"	66°27'32"
1014	57°14'59"	66°27'33"
1015	57°14'58"	66°27'33"
1016	57°14'58"	66°27'34"
1017	57°14'54"	66°27'34"
1018	57°14'54"	66°27'34"
1019	57°14'58"	66°27'34"
1020	57°14'59"	66°27'34"
1021	57°15'0"	66°27'34"

Куст скважин № 4031 (4031, 4019, 4049)		
1022	57°15'36"	66°27'53"
1023	57°15'31"	66°27'55"
1024	57°15'32"	66°27'56"
1025	57°15'35"	66°27'57"
1026	57°15'39"	66°27'57"
1027	57°15'38"	66°27'56"
1028	57°15'35"	66°27'55"
1029	57°15'34"	66°27'54"
1030	57°15'37"	66°27'53"

**План лесного участка**  
под эксплуатацию объектов обустройства Возейского месторождения нефти  
ГУ "Усинское лесничество", Усинское участковое лесничество  
**Карточка координат точек и привязки отводимого объекта**

Номера точек	Координаты	
	Долгота	Широта
Куст скважин № 4045 (764, 4045)		
1031	57°16'44"	66°27'54"
1032	57°16'47"	66°27'55"
1033	57°16'48"	66°27'56"
1034	57°16'51"	66°27'56"
1035	57°16'52"	66°27'55"
1036	57°16'51"	66°27'55"
1037	57°16'50"	66°27'54"
1038	57°16'47"	66°27'53"
1039	57°16'46"	66°27'53"
1040	57°16'46"	66°27'53"
Куст скважин № 784 (784, 834)		
1041	57°18'16"	66°27'35"
1042	57°18'18"	66°27'37"
1043	57°18'22"	66°27'35"
1044	57°18'24"	66°27'35"
1045	57°18'22"	66°27'34"
1046	57°18'20"	66°27'34"
1047	57°18'17"	66°27'35"
Куст скважин № 757 (757, 820)		
1048	57°16'31"	66°28'13"
1049	57°16'29"	66°28'12"
1050	57°16'27"	66°28'12"
1051	57°16'26"	66°28'13"
1052	57°16'27"	66°28'15"
1053	57°16'27"	66°28'15"
1054	57°16'28"	66°28'15"
1055	57°16'30"	66°28'15"
1056	57°16'31"	66°28'15"
1057	57°16'31"	66°28'15"
1058	57°16'31"	66°28'15"
Куст скважин № 1184 (1079, 1184, 1080)		
1059	57°17'39"	66°28'17"
1060	57°17'37"	66°28'18"
1061	57°17'34"	66°28'17"
1062	57°17'31"	66°28'18"
1063	57°17'30"	66°28'18"
1064	57°17'31"	66°28'19"
1065	57°17'31"	66°28'19"
1066	57°17'34"	66°28'18"
1067	57°17'36"	66°28'18"
1068	57°17'37"	66°28'19"
1069	57°17'38"	66°28'20"
1070	57°17'42"	66°28'20"
1071	57°17'44"	66°28'20"
1072	57°17'43"	66°28'19"
1073	57°17'41"	66°28'18"
Куст скважин № 740 (740, 739)		
1074	57°17'20"	66°28'40"
1075	57°17'19"	66°28'41"
1076	57°17'17"	66°28'44"
1077	57°17'21"	66°28'44"
1078	57°17'22"	66°28'42"
1079	57°17'23"	66°28'41"
1080	57°17'21"	66°28'41"
Куст скважин № 742 (742, 741, 743)		
1081	57°17'56"	66°28'56"
1082	57°17'55"	66°28'56"
1083	57°17'52"	66°28'59"
1084	57°17'52"	66°28'59"
1085	57°17'54"	66°29'0"
1086	57°17'55"	66°29'0"
1087	57°17'58"	66°28'58"
1088	57°17'59"	66°28'57"

Номера точек	Координаты	
	Долгота	Широта
Куст скважин № 1081 (1185, 1081, 1186, 1476)		
1089	57°18'37"	66°28'42"
1090	57°18'40"	66°28'43"
1091	57°18'44"	66°28'45"
1092	57°18'45"	66°28'44"
1093	57°18'46"	66°28'43"
1094	57°18'46"	66°28'43"
1095	57°18'44"	66°28'42"
1096	57°18'43"	66°28'42"
1097	57°18'39"	66°28'41"
Куст скважин № 1156 (1156, 4057, 4058, 4065)		
1098	57°18'40"	66°28'12"
1099	57°18'42"	66°28'13"
1100	57°18'47"	66°28'11"
1101	57°18'49"	66°28'10"
1102	57°18'50"	66°28'10"
1103	57°18'48"	66°28'9"
1104	57°18'46"	66°28'9"
1105	57°18'45"	66°28'10"
Куст скважин № 1188 (1160, 1189, 1188)		
1106	57°20'31"	66°29'34"
1107	57°20'32"	66°29'35"
1108	57°20'37"	66°29'34"
1109	57°20'39"	66°29'32"
1110	57°20'38"	66°29'31"
1111	57°20'37"	66°29'31"
1112	57°20'36"	66°29'31"
1113	57°20'33"	66°29'33"
1114	57°20'31"	66°29'33"

Номера точек	Координаты	
	Долгота	Широта
Куст скважин № 1158 (1158, 826, 830)		
1115	57°19'54"	66°28'46"
1116	57°19'53"	66°28'46"
1117	57°19'54"	66°28'47"
1118	57°19'54"	66°28'47"
1119	57°19'54"	66°28'48"
1120	57°19'56"	66°28'48"
1121	57°20'0"	66°28'49"
1122	57°20'3"	66°28'48"
1123	57°20'3"	66°28'47"
1124	57°20'1"	66°28'47"
1125	57°20'0"	66°28'46"
1126	57°20'0"	66°28'46"
1127	57°19'59"	66°28'45"
1128	57°19'57"	66°28'46"
1129	57°19'56"	66°28'45"
Куст скважин № 1170 (1170, 4026)		
1130	57°12'27"	66°26'11"
1131	57°12'28"	66°26'13"
1132	57°12'32"	66°26'14"
1133	57°12'32"	66°26'14"
1134	57°12'35"	66°26'12"
1135	57°12'30"	66°26'11"
1136	57°12'27"	66°26'11"
Куст скважин № 1172 (4039, 1172)		
1137	57°13'9"	66°26'1"
1138	57°13'9"	66°26'1"
1139	57°13'9"	66°26'2"
1140	57°13'10"	66°26'3"
1141	57°13'11"	66°26'2"
1142	57°13'16"	66°26'1"
1143	57°13'14"	66°26'0"
1144	57°13'12"	66°26'0"
1145	57°13'10"	66°26'1"

Номера точек	Координаты	
	Долгота	Широта
Куст скважин № 4052 (4041, 4040, 4052)		
1146	57°14'19"	66°26'21"
1147	57°14'21"	66°26'21"
1148	57°14'21"	66°26'21"
1149	57°14'22"	66°26'19"
1150	57°14'23"	66°26'19"
1151	57°14'26"	66°26'19"
1152	57°14'26"	66°26'18"
1153	57°14'27"	66°26'16"
1154	57°14'28"	66°26'16"
1155	57°14'24"	66°26'16"
1156	57°14'23"	66°26'18"
1157	57°14'23"	66°26'19"
1158	57°14'21"	66°26'19"
1159	57°14'20"	66°26'21"
1160	57°14'20"	66°26'21"
Куст скважин № 1088 (1088, 1151)		
1161	57°15'14"	66°26'42"
1162	57°15'17"	66°26'43"
1163	57°15'21"	66°26'43"
1164	57°15'22"	66°26'42"
1165	57°15'21"	66°26'41"
1166	57°15'21"	66°26'41"
1167	57°15'19"	66°26'41"
1168	57°15'14"	66°26'42"



Арендодатель **Кадникова С.Б.**

Арендатор **Лаврова Н.А.**

**ДОГОВОР**





### 5. Особо защитные участки лесов

№ п/п	Лесничество	Участковое лесничество/ урочище (при наличии)	Лесной квартал	Лесотаксационный выдел	Назначение	Площадь, га.
1	2	3	4	5	6	7
-	-	-	-	-	-	-

### 6. Объекты лесного семеноводства

№ п/п	Лесничество	Участковое лесничество/ урочище (при наличии)	Лесной квартал	Лесотаксационный выдел	Наименование объекта лесного семеноводства	Единица измерения	Объем
1	2	3	4	5	6	7	8
-	-	-	-	-	-	-	-

### 7. Объекты, не связанные с созданием лесной инфраструктуры

№ п/п	Лесничество	Участковое лесничество/ урочище (при наличии)	Лесной квартал	Лесотаксационный выдел	Наименование объекта	Единица измерения	Объем
1	2	3	4	5	6	7	8
-	-	-	-	-	-	-	-

8. Права третьих лиц: отсутствуют

от Арендодателя:  
по доверенности № 35 от 09.01.2017г.  
Кадникова Светлана Борисовна

(фамилия, имя, отчество)

  
(подпись)

М.П.

Арендатор:  
по доверенности ЛК-824 от 22.12.2016 г.  
Лаврова Наталья Анатольевна

(фамилия, имя, отчество)



**РАСЧЕТ**

арендной платы по договору аренды лесного участка, заключенного в целях использования лесов  
вид использования для выполнения работ по геологическому изучению недр, разработка  
месторождений полезных ископаемых

Цель использования - «Эксплуатация объектов обустройства Возейского месторождения нефти».

(указывается вид (виды) использования лесов в соответствии с частью 1 ст. 25 Лесного кодекса Российской Федерации

г. Усинск

"02" августа 2017г.

на 2017г.

Площадь арендуемого лесного участка	Хозяйство	Ставка платы за 1 га в год, руб (ПП РФ № 310 от 22.05.2007г.)	Категория защитности	Коэффициент индексации к ставкам платы на 2017г. (ПП РФ № 1350 от 14.12.2016г)	Коэффициенты		Размер годовой арендной платы, руб
					Экологический	Состояние лесного фонда	
<b>78,8664</b>							<b>1 289 082,27</b>
0,0000	болото (вод)	3349,10		1,31	4,0	0,5	0,00
0,9986	тундра	3473,22		1,31	4,0	0,75	13 630,64
77,8678	прочие	3473,22		1,31	4,0	0,9	1 275 451,63
0,0000	лесные	3473,22		1,31	4,0	1	0,00
0,0000	лесные мягколист	3349,10		1,31	4,0	1	0,00
0,0000	лесные непокрытые	3473,22		1,31	4,0	0,9	0,00
<b>ИТОГО:</b>	<b>годовая арендная плата</b>						<b>1 289 082,27</b>
<b>Арендная плата с</b>		<b>20.09.2017</b>	<b>по</b>	<b>31.12.2017</b>	<b>итого</b>	<b>103</b>	<b>363 768,42</b>

на 2018г.

Площадь арендуемого лесного участка	Хозяйство	Ставка платы за 1 га в год, руб (ПП РФ № 310 от 22.05.2007г.)	Категория защитности	Коэффициент индексации к ставкам платы на 2017г. (ПП РФ № 1350 от 14.12.2016г)	Коэффициенты		Размер годовой арендной платы, руб
					Экологический	Состояние фонда	
<b>78,8664</b>							<b>1 348 124,22</b>
0,0000	болото	3349,10		1,37	4,0	0,5	0,00
0,9986	тундра	3473,22		1,37	4,0	0,75	14 254,95
77,8678	прочие	3473,22		1,37	4,0	0,9	1 333 869,27
0,0000	лесные	3473,22		1,37	4,0	1	0,00
0,0000	лесные мягколист	3349,10		1,37	4,0	1	0,00
0,0000	лесные непокрытые	3473,22		1,37	4,0	0,9	0,00
<b>ИТОГО:</b>	<b>годовая арендная плата</b>						<b>1 348 124,22</b>
<b>Арендная плата с</b>		<b>01.01.2018</b>	<b>по</b>	<b>31.12.2018</b>	<b>итого</b>	<b>365</b>	<b>1 348 124,22</b>

от Арендодателя:

по доверенности № 35 от 09.01.2017г.

Кадникова Светлана Борисовна

(фамилия, имя, отчество)



(подпись)

от Арендатора:

по доверенности ЛК-824 от 22.12.2016г.

Лаврова Наталья Анатольевна

(фамилия, имя, отчество)



(подпись)

**ПОРЯДОК ВНЕСЕНИЯ АРЕНДНОЙ ПЛАТЫ**  
за 2017 год

№ п/п	Арендная плата в части минимального размера			
	срок внесения платы	оплачиваемый период	арендная плата	доля арендной платы от годового размера
1	15.03.2017г.	с 20.09.2017	0,00	0
2	15.05.2017г.		0,00	0,00
3	15.06.2017г.		0,00	0,00
4	15.07.2017г.		0,00	0,00
6	15.08.2017г.	31.12.2017	0,00	0,00
7	15.10.2017г.		0,01	0,00
9	15.11.2017г.		363768,42	28,00
<b>Итого:</b>			<b>363 768,42</b>	<b>28</b>

за 1 календарный год

№ п/п	Арендная плата в части минимального размера			
	срок внесения платы	оплачиваемый период	арендная руб.	доля %
1	15,02	с 01.01.	337031,06	25
2	15,04		0,01	0,00
3	15,05		337031,06	25
4	15,06		0,01	0,00
5	15,07	по 31.12.	0,01	0,00
6	15,08		337031,05	25
7	15,10		0,01	0,00
9	15,11		337031,01	25
<b>Итого:</b>				<b>1 348 124,22</b>

Арендная плата вносится АРЕНДАТОРОМ путем перечисления по следующим реквизитам:

Получатель: УФК по Республике Коми (Министерство промышленности, природных ресурсов, энергетики и транспорта Республики Коми)

Юридический адрес: Республика Коми г.Сыктывкар, ул.Интернациональная 157, тел. (8212) 20-57-90,20-57-87 (факс) ИНН 1101482754 КПП 110101001 Банк получателя: Отделение - НБ Республики Коми г.Сыктывкар

Счет получателя: 40101810000000010004 БИК: 048702001 ОКТМО: 87723000

КБК: 05311204012016000120

от Арендодателя:

по доверенности № 35 от 09.01.2017г.

Кадникова Светлана Борисовна

(фамилия, имя, отчество)

*С.Б. Кадникова*

(подпись)

от Арендатора:

по доверенности ЛК-824 от 22.12.2016г.

Лаврова Наталья Анатольевна

(фамилия, имя, отчество)

*Н.А. Лаврова*

(подпись)

## АКТ

### приема-передачи лесного участка, переданного в аренду

«Эксплуатация объектов обустройства Возейского месторождения нефти: автоподъезда от автодороги «Усинск-Харьяга» к ЗУ-7 (0,5275 га), автоподъезда от автодороги «Усинск-Харьяга» к кусту скважин № 2053 (0,9272 га), автоподъезда от автодороги «Усинск-Харьяга» к скважине № 68 (1,1857 га), автоподъезда от автоподъезда «автодорога «Усинск-Харьяга» - скв. № 68» к скважине № 2015 (0,1073 га), автоподъезда от ДНС «Северный Возей» и автодороги «Усинск-Харьяга» к скважине № 55 (0,7073 га), гидрозатвора на правом притоке ручья Бадью в районе куста скважин № 1835 (0,37 га), гидрозатвора на притоке ручья Бадью в районе куста скважин № 1567 (0,6 га), гидрозатвора на ручье Воргаель (0,6781 га), ЗУ № 7 (замерная установка) (0,0961 га), куста скважин № 221 (221, 222, 362, 363, 373) (0,76 га), куста скважин № 229 (229, 230, 369, 370, 371, 381, 577, 578, 579) (1,16 га), куста скважин № 235 (234, 235, 236, 237, 400, 401, 402, 411, 415, 416), ГЗПУ-235 (1,26 га), куста скважин № 275 (274, 275, 497, 498) (0,66 га), куста скважин № 277 (276, 277, 278, 499, 500, 501, 502, 519), ГЗПУ-5а (1,06 га), куста скважин № 290 (200, 290, 544, 545, 562, 1726, 1753) (0,96 га), куста скважин № 360 (359, 360, 587, 599) (0,66 га), куста скважин № 378 (226, 227, 228, 376, 377, 378, 379, 380, 387, 388, 389, 394), ГЗПУ-48 (1,46 га), куста скважин № 396 (382, 395, 396, 583, 584, 585) (0,86 га), куста скважин № 403 (385, 397, 399, 563, 566, 567, 403), ГЗПУ-403 (0,96 га), куста скважин № 449 (442, 449, 450, 458, 459) (0,76 га), куста скважин № 480 (480, 495) (0,46 га), куста скважин № 510 (269, 270, 508, 509, 510, 528, 529) (0,96 га), куста скважин № 517 (515, 516, 517, 518) (0,66 га), куста скважин № 536 (321, 535, 536, 1627, 1648, 1649) (0,86 га), куста скважин № 547 (291, 292, 530, 546, 547, 1675, 1676, 1700) (1,16 га), куста скважин № 558 (558, 559) (0,46 га), куста скважин № 565 (564, 565, 568) (0,56 га), куста скважин № 571 (231, 414, 571, 572), ГЗПУ-571 (0,66 га), куста скважин № 580 (368, 457, 580, 582, 594, 596, 597), ГЗПУ-580 (0,96 га), куста скважин № 603 (603, 1104) (0,46 га), куста скважин № 619 (617, 619) (0,46 га), куста скважин № 639 (639, 640) (0,46 га), куста скважин № 642 (642, 644) (0,46 га), куста скважин № 649 (636, 646, 649, 650, 1452) (0,76 га), куста скважин № 652 (1101, 652) (0,46 га), куста скважин № 655 (655, 656) (0,46 га), куста скважин № 658 (658, 1164) (0,46 га), куста скважин № 675 (675, 1278) (0,46 га), куста скважин № 678 (677, 678) (0,46 га), куста скважин № 682 (682, 1282) (0,46 га), куста скважин № 701 (701, 702) (0,46 га), куста скважин № 708 (708, 1097) (0,46 га), куста скважин № 740 (739, 740) (0,46 га), куста скважин № 742 (741, 742, 743) (0,56 га), куста скважин № 744 (744, 745, 816) (0,56 га), куста скважин № 747 (746, 747, 748, 4023) (0,66 га), куста скважин № 755 (755, 819, 4029) (0,56 га), куста скважин № 757 (757, 820) (0,46 га), куста скважин № 759 (759, 810) (0,46 га), куста скважин № 760 (760, 761, 814) (0,5999 га), куста скважин № 784 (784, 834) (0,46 га), куста скважин № 809 (705, 809, 811) (0,56 га), куста скважин № 1048 (1048, 1241, 1254, 1255) (0,66 га), куста скважин № 1061 (1061, 1218, 1219) (0,56 га), куста скважин № 1062 (1062, 1220) (0,46 га), куста скважин № 1081 (1081, 1185, 1186, 1476) (0,66 га), куста скважин № 1088 (1088, 1151) (0,46 га), куста скважин № 1102 (1102, 1103) (0,46 га), куста скважин № 1129 (1129, 1234) (0,46 га), куста скважин № 1130 (1130, 4006) (0,46 га), куста скважин № 1156 (1156, 4057, 4058, 4065) (0,66 га), куста скважин № 1158 (826, 830, 1158) (0,9138 га), куста скважин № 1165 (1133, 1165, 1195) (0,56 га), куста скважин № 1170 (1170, 4026) (0,46 га), куста скважин № 1172 (1172, 4039) (0,46 га), куста скважин № 1180 (1077, 1180) (0,46 га), куста скважин № 1184 (1079, 1080, 1184) (0,56 га), куста скважин № 1188 (1160, 1188, 1189) (0,56 га), куста скважин № 1194 (1131, 1132, 1194) (0,56 га), куста скважин № 1217 (1059, 1060, 1217) (0,56 га), куста скважин № 1222 (1065, 1222, 4014, 4022) (0,66 га), куста скважин № 1223 (812, 1223, 1224, 4015) (0,66 га), куста скважин № 1252 (1045, 1046, 1252) (0,46 га), куста скважин № 1253 (1047, 1253) (0,46 га), куста скважин № 1256 (1049, 1067, 1256) (0,56 га), куста скважин № 1288 (27, 1035, 1288) (0,56 га), куста скважин № 1289 (1082, 1083, 1289) (0,5599 га), куста скважин № 1318 (1019, 1318) (0,46 га), куста скважин № 1323 - площадка 1 (1069, 1323) (0,46 га), куста скважин № 1323 - площадка 2 (1070) (0,36 га), куста скважин № 1326 (1109, 1326) (0,46 га), куста скважин № 1344 (1344, 1374, 1377, 1472) (0,66 га), куста скважин № 1346 (1003, 1346) (0,46 га), куста скважин № 1347 (1004, 1347) (0,46 га), куста скважин № 1349 (1348, 1349) (0,46 га), куста скважин № 1354 (1006, 1007, 1354) (0,56 га), куста скважин № 1386 (637, 1099, 1386) (0,56 га), куста скважин № 1387 (1105, 1107, 1387, 1388) (0,66 га), куста скважин № 1389 (1108, 1389) (0,46 га), куста скважин № 1391 (762, 1391, 1392, 1395, 1401) (0,76 га), куста скважин № 1422 (1421, 1422, 1450) (0,56 га), куста скважин № 1424 (1423, 1424) (0,46 га), куста скважин № 1502 (1502, 1503) (0,46 га), куста скважин № 1508 (553, 554, 1508, 1509, 1606, 1618) (0,86 га), куста скважин № 1512 (1512, 1513, 1514, 1608, 1609, 1622, 1623) (0,96 га), куста скважин № 1525 (1525, 1526, 1658, 1671) (0,66 га), куста скважин № 1531 (1531, 1532, 1703, 1729) (0,66 га), куста скважин № 1533 (1533, 1534, 1704, 1705, 1730, 1731) (0,86 га), куста скважин № 1567 (1567, 1568, 1793, 1794, 1814, 1815) (0,86 га), куста скважин № 1633 (391, 392, 1632, 1633, 1634, 1635) (0,86 га), куста скважин № 1638 (1621, 1636, 1637, 1638, 1639, 1640) (0,86 га), куста скважин № 1678 (1677, 1678, 1679, 1680, 1681) (0,76 га), куста скважин № 1683 (1682, 1683, 1684) (0,56 га), куста скважин № 1687 (1685, 1687, 1688, 1689, 1751, 1752) (0,86 га), куста скважин № 1695 (1694, 1695, 1833) (0,56 га), куста скважин № 1749 (1749, 1750) (0,46 га), куста скважин № 1755 (1754, 1755, 1756, 1757, 1780) (0,76 га), куста скважин № 1763 (1762, 1763, 1764, 1765, 1766), ГЗПУ-36, ГЗУ-36р (0,76 га), куста скважин № 1777 (1670, 1777, 1831, 1832) (0,66 га), куста скважин № 1828 (1572, 1828, 3015) (0,56 га), куста скважин № 1835 (1589, 1802, 1820, 1821, 1834, 1835) (0,86 га), куста скважин № 1842 (1842, 1879, 1890), ГЗПУ-3р (0,56 га), куста скважин № 1862 (1778, 1852, 1862, 1863) (0,66 га), куста скважин № 1871 (1843, 1846, 1871) (0,56 га), куста скважин № 1884 (1884, 1887) (0,46 га), куста скважин № 2301 (2301, 2306, 2315, 2321, 2342) (0,76 га), куста скважин № 2320 (2266, 2302, 2320) (0,5596 га), куста скважин № 2407 (2407, 2520, 2524, 2527) (0,66 га), куста скважин № 3004 (3001, 3002, 3004, 3005, 3011) (0,76 га), куста скважин № 3073 (413, 3073, 3076) (0,56 га), куста скважин № 4012 (4012, 4013) (0,46

га), куста скважин № 4028 (818, 4028) (0,46 га), куста скважин № 4031 (4019, 4031, 4049) (0,56 га), куста скважин № 4034 (4034, 4035) (0,46 га), куста скважин № 4036 (1257, 1258, 1259, 4036) (0,754 га), куста скважин № 4045 (764, 4045) (0,46 га), куста скважин № 4052 (4040,4041, 4052) (0,56 га)».

г. Усинск

«20» сентября 2017 г.

Арендодатель в лице:

Главного лесничего (главного государственного инспектора по охране леса) - руководителя государственного учреждения Кадниковой Светланы Борисовны, действующий на основании доверенности № 35 от 09.01.2017г.

(должность, фамилия, имя, отчество)

и Арендатор в лице:

Представителя ООО «ЛУКОЙЛ-Коми» Лавровой Натальи Анатольевны, действующего на основании доверенности ЛК-824 от 22.12.2016г.

(должность, фамилия, имя, отчество)

составили настоящий акт о том, что на основании договора аренды лесного участка Арендодатель передал, Арендатор принял лесной участок, расположенный на территории: Республика Коми, МО ГО «Усинск», ГУ «Усинское лесничество»,

(субъект Российской Федерации, муниципальный район, лесничество (лесопарк),

Усинское участковое лесничество, кв. 13 выд. 12, 21 – 3,5511 га, кв. 22 выд. 18 – 2,12 га, кв. 93 выд. 4, 5 - 0,66 га, кв. 134 выд. 29 - 0,66 га, кв. 151 выд. 30 - 0,76 га, кв. 152 выд. 36, 21, 11, 8, 39, 24, 32 - 7,2936 га, кв. 162 выд. 18 - 0,5596 га, кв. 172 выд. 8 - 0,76 га, кв. 176 выд. 31 - 0,46 га, кв. 177 выд. 58, 59, 26, 36, 2 - 2,9445 га, кв. 178 выд. 32 - 0,2486 га, кв. 201 выд. 22, 24, 4, 9, 23, 25, 56, 36 - 7,70 га, кв. 202 выд. 17, 33, 42, 22, 35, 4, 23 - 6,9514 га, кв. 210 выд. 5, 14, 29, 30, 3, 12 - 3,50 га, кв. 237 выд. 5, 10, 13, 15 - 1,69 га, кв. 238 выд. 6, 26, 19, 20, 25 - 2,02 га, кв. 295 выд. 9, 6, 10 - 1,78 га, кв. 317 выд. 36 - 0,46 га, кв. 319 выд. 17, 7, 9, 29 - 2,60 га, кв. 320 выд. 17, 9, 18, 4 - 1,94 га, кв. 321 выд. 36 - 2,04 га, кв. 357 выд. 6, 8 - 1,58 га, кв. 358 выд. 14, 19 - 3,68 га, кв. 359 выд. 19 - 1,3139 га, кв. 373 выд. 7 - 0,56 га, кв. 374 выд. 9, 18, 19 - 1,94 га, кв. 375 выд. 6, 8, 11, 3, 4, 19, 17, 21, 25 - 6,5762 га, кв. 376 выд. 6, 30, 23, 26, 13, 21 - 9,4480 га, кв. 377 выд. 27, 3, 17, 18 - 1,9937 га, кв. 434 выд. 22, 12 - 0,6158 га, кв. 439 выд. 2, 6 - 0,46 га.

участковое лесничество, урочище (при наличии), номер (номера) лесного квартала, лесотаксационного выдела)

Номер в государственном лесном реестре № 67-2009-09.

Кадастровый номер -

(кадастровый номер и номер учетной записи в государственном лесном реестре )

## Характеристики лесного участка

### 1. Распределение земель

Общая площадь, всего, га.	В том числе											
	лесные земли, га.					нелесные земли, га						
	занятые лесным и насаждениями	лесные культуры	лесные питомники, плантации	не занятые лесными насаждениями	итого	дороги	просеки	болота	другие, в т.ч.			итого
воды									тундра	прочие		
1	2	3	4	5	6	7	8	9	10	11	12	13
78,8664	-	-	-	-	-	-	-	-	-	0,9986	77,8678	78,8664

### 2. Характеристика насаждений

Целевое назначение лесов	Лесничество	Участковое лесничество/ урочище (при наличии)	Лесной квартал	Хозяйство, преобладающая порода	Площадь (га)/запас древесины (тыс.кбм.) -всего	В том числе по группам возраста древостоя (га./тыс. кбм.)			
						молодняки	средневозрастные	приспевающие	спелые и перестойные
1	2	3	4	5	6	7	8	9	10
Защитные (леса лесотундровой зоны)	Усинское	Усинское	13, 22, 93, 134, 151, 152, 162, 172,	-	-	-	-	-	-

			176,177, 178,201,202, 210,237,238, 295,317, 319,320,321, 357,358, 359, 373, 374, 375, 376, 377, 434, 439.						
--	--	--	---	--	--	--	--	--	--

### 3. Средние таксационные показатели насаждений лесного участка

Целевое назначение лесов	Хозяйство, преобладающая порода	Состав	Возраст	Бонитет	Полнота	Средний запас древесины лесных насаждений (кбм./га.)		
						средневозрастные	приспевающие	спелые и перестойные
1	2	3	4	5	6	7	8	9
Защитные (леса лесотундровой зоны)	-	-	-	-	-	-	-	-

### 4. Объекты лесной инфраструктуры

№ п/п	Лесничество	Участковое лесничество/ урочище (при наличии)	Лесной квартал	Лесотаксационный выдел	Наименование объекта	Единица измерения	Объем
1	2	3	4	5	6	7	8
-	-	-	-	-	-	-	-

### 5. Особо защитные участки лесов

№ п/п	Лесничество	Участковое лесничество/ урочище (при наличии)	Лесной квартал	Лесотаксационный выдел	Назначение	Площадь, га.
1	2	3	4	5	6	7
-	-	-	-	-	-	-

### 6. Объекты лесного семеноводства

№ п/п	Лесничество	Участковое лесничество/ урочище (при наличии)	Лесной квартал	Лесотаксационный выдел	Наименование объекта лесного семеноводства	Единица измерения	Объем
1	2	3	4	5	6	7	8
-	-	-	-	-	-	-	-

### 7. Объекты, не связанные с созданием лесной инфраструктуры

№ п/п	Лесничество	Участковое лесничество/ урочище (при наличии)	Лесной квартал	Лесотаксационный выдел	Наименование объекта	Единица измерения	Объем
1	2	3	4	5	6	7	8
-	-	-	-	-	-	-	-

### 8. Права третьих лиц: отсутствуют

от Арендодателя:  
по доверенности № 35 от 09.01.2017г.

Кадникова Светлана Борисовна

(фамилия, имя, отчество)



(подпись)

Арендатор:

по доверенности ЛК-824 от 22.12.2016 г.

Лаврова Наталья Анатольевна

(фамилия, имя, отчество)



(подпись)

**Управление Федеральной службы государственной  
регистрации, кадастра и картографии по Республике Коми**

Произведена государственная регистрация

Договора аренды

Дата регистрации 20.09.2017 года

Номер регистрации 11:15:0000000:22-11/015/2017-690

Государственный регистратор прав  И.Э.Никольская

(подпись) (Ф.И.О.)



**ДОГОВОР  
АРЕНДЫ ЛЕСНОГО УЧАСТКА ЗЕМЕЛЬ ЛЕСНОГО ФОНДА  
В ЦЕЛЯХ, НЕ СВЯЗАННЫХ С СОЗДАНИЕМ ЛЕСНОЙ ИНФРАСТРУКТУРЫ**

№ C0990530/198/17-АЗ // 14У3564

«17» ноября 2017 г.

г. Усинск

(место заключения договора)

Министерство промышленности, природных ресурсов, энергетики и транспорта Республики  
Коми

(наименование органа государственной власти или органа местного самоуправления)

в лице Лесниченко (старшего государственного инспектора по охране леса)- заместителя  
главного лесничего руководителя государственного учреждения

(должность, фамилия, имя, отчество)

Республики Коми «Усинское лесничество» Гаврилюка Максима Анатольевича

действующего на основании доверенности № 79 от 09.01.2017г

(правоустанавливающий документ (положение, устав) или доверенность, и  
реквизиты)

именуемый в дальнейшем Арендодатель, с одной стороны, и

(наименование юридического лица, его

Общество с ограниченной ответственностью «ЛУКОЙЛ-Коми»

организационно-правовая форма или фамилия, имя, отчество гражданина, в т. ч. индивидуального предпринимателя)

в лице Лавровой Натальи Анатольевны

(фамилия, имя, отчество гражданина или лица, действующего от имени юридического лица либо от имени  
гражданина, в том числе индивидуального предпринимателя, по доверенности)

действующей на основании Доверенности ЛК-824 от 22.12.2016 г.

(документ удостоверяющий личность, и доверенность

(при необходимости), их реквизиты)

именуемый в дальнейшем Арендатором, с другой стороны, заключили настоящий Договор о  
нижеследующем:

**I. Предмет Договора**

1. По настоящему Договору, Арендодатель на основании

Приказа Министерства промышленности, природных ресурсов, энергетики и транспорта  
Республики Коми №2126 от 12.10.2017г.

(номер и дата протокола о результатах аукциона (в случае заключения договора без проведения аукциона - номер  
и дата решения органа государственной власти или органа местного самоуправления, наименование органа)

обязуется предоставить, а Арендатор обязуется принять во временное пользование лесной  
участок, находящийся в государственной собственности, определенный в пункте 2  
настоящего Договора

(государственной или муниципальной)

(далее - лесной участок).

2. Лесной участок имеет следующие характеристики:

площадь: 13,3 га.

местоположение:

Республика Коми, МО ГО «Усинск», ГУ «Усинское лесничество»,

(субъект Российской Федерации, муниципальный район, лесничество (лесопарк),

Усинское участковое лесничество, кв. 122 выд. 7,8 – 2,51 га, кв. 123 выд. 6,7,11,12,13,14,15 –  
4,66 га, кв. 134 выд. 6,10,12 – 2,86 га, кв. 135 выд. 4,5,6,9 – 0,87 га, кв. 151 выд. 30,34 – 2,4 га.

участковое лесничество, урочище (при наличии), номер (номера) лесного квартала, лесотаксационного выдела)

Лесной участок является составной частью земельного участка площадью 2968400 га с  
кадастровым номером 11:15:00 00 000:0022, принадлежащим Российской Федерации на праве



собственности, что подтверждается свидетельством серии 11 АА № 354005 от 11.01.2006 года.

Номер в государственном лесном реестре № 601-2014-12.

Кадастровые номера частей – 11:15:0000000:22/1056 (2,40 га), 11:15:0000000:22/1054 (3,73 га), 11:15:0000000:22/1055 (7,17 га)

3. Границы лесного участка указаны в схеме расположения лесного участка, предусмотренной приложению № 1(1/1-1/9) к настоящему Договору. Характеристики лесного участка на день заключения настоящего Договора в соответствии с данными государственного лесного реестра приводятся в приложении № 2 к настоящему Договору.

4. Арендатору передается лесной участок в целях использования лесов для выполнения работ по геологическому изучению недр, разработка месторождений полезных ископаемых: «Реконструкция ВЛ-6кВ Верхне-Возейского нефтяного месторождения на 2015-2017 годы»: -ВЛ-6кВ Фидер - 1506 (2,40га) (кадастровый номер 11:15:0000000:22/1056), - ВЛ-6кВ Фидер - 3321 (3,73га) (кадастровый номер 11:15:0000000:22/1054), -ВЛ-6кВ Фидер - 2201 (7,17га) (кадастровый номер 11:15:0000000:22/1055)»  
(указывается вид (виды) использования лесов в соответствии с частью 1 статьи 25 Лесного кодекса РФ, установленный объем изъятия лесных ресурсов на арендуемом лесном участке (для видов использования лесов, связанных с изъятием лесных ресурсов)

## II. Арендная плата.

5. Арендная плата по настоящему Договору составляет **26522,21** рублей за 2017 год, в том числе вносимая в Федеральный бюджет **26522,21** рублей.

Арендная плата определяется в соответствии со статьей 73 Лесного кодекса Российской Федерации на основе минимального размера арендной платы.

Расчет арендной платы для видов использования лесов, предусмотренных частью 1 статьи 25 Лесного кодекса Российской Федерации, приводится в приложении № 3 к настоящему Договору.

Размер арендной платы подлежит изменению пропорционально изменению ставок платы за единицу объема лесных ресурсов или за единицу площади лесного участка, устанавливаемых в соответствии со статьей 73 Лесного кодекса Российской Федерации.

6. Начисление арендной платы осуществляется со дня передачи Арендодателем Арендатору лесного участка. Внесение первого платежа по договору производится после его государственной регистрации, (в случае заключения договора сроком до года, после его подписания) на ближайшую дату платежа, включая при необходимости оплату за предыдущие периоды.

7. Арендатор вносит арендную плату в порядке, предусмотренном приложением № 4 к настоящему Договору.

В первый и последний год действия настоящего Договора, арендная плата начисляется исходя из фактического количества дней аренды, годового размера арендной платы и количества дней в году.

До наступления очередного срока платежа Арендатор имеет право внести сумму, превышающую платеж, установленный приложением № 4 к настоящему Договору. В случае отсутствия задолженности разница между указанными платежами зачисляется Арендодателем в счет будущих платежей Арендатора.

## III. Права и обязанности сторон.

8. Арендодатель имеет право:

а) осуществлять осмотр арендованного лесного участка для оценки соблюдения Арендатором условий настоящего Договора в части использования лесного участка по назначению в соответствии с законодательством Российской Федерации;

б) предоставлять арендованный лесной участок или его часть третьим лицам для иных видов использования лесов, предусмотренных лесохозяйственным регламентом лесничества, за исключением случаев, когда одновременное многоцелевое использование лесного участка невозможно, а также выдавать разрешение на выполнение работ по геологическому изучению недр;

в) осуществлять проверки соблюдения Арендатором условий настоящего Договора и проекта освоения лесов;

9. Арендодатель обязан:

а) передать лесной участок Арендатору по акту приема-передачи лесного участка, форма которого предусмотрена приложением № 5 к настоящему Договору, в течение 5 рабочих дней со дня заключения настоящего Договора;

б) осуществлять на лесном участке в пределах полномочий, определенных статьями 81 - 84 Лесного кодекса Российской Федерации, мероприятия по ликвидации последствий чрезвычайной ситуации в лесах, возникшей вследствие лесных пожаров;

в) информировать в письменной форме в течение 15 дней со дня принятия решения о предоставлении арендованного лесного участка или его части третьим лицам для иных видов использования лесов, предусмотренных лесохозяйственным регламентом лесничества, за исключением случаев, когда одновременное многоцелевое использование лесного участка невозможно, а также в случае выдачи разрешения на выполнение работ по геологическому изучению недр - о возникших правах третьих лиц на предоставленный в аренду лесной участок;

г) уведомить Арендатора о времени и месте проведения проверки соблюдения Арендатором условий настоящего Договора и проекта освоения лесов за 3 дня до проведения проверки;

д) уведомить Арендатора об осуществлении мероприятий, предусмотренных частью 1 статьи 53.7 Лесного кодекса Российской Федерации, за 3 дня до начала их осуществления;

е) принять от Арендатора в день окончания срока действия настоящего Договора лесной участок по акту приема-передачи лесного участка, форма которого предусмотрена приложением № 5 к настоящему Договору, в состоянии, пригодном для ведения лесного хозяйства, с характеристиками лесного участка, установленными проектом освоения лесов на день окончания срока действия настоящего Договора; в случае досрочного прекращения действия настоящего Договора принять от Арендатора лесной участок в день досрочного прекращения действия настоящего Договора по акту приема-передачи лесного участка, форма которого предусмотрена приложением № 5 к настоящему Договору, в состоянии, пригодном для ведения лесного хозяйства;

ж) представлять Арендатору сведения о поступивших по настоящему Договору платежах в течение 30 дней со дня получения запроса в письменной форме;

з) в установленном порядке осуществлять федеральный государственный лесной надзор (лесную охрану);

и) представлять Арендатору информацию о возможности и местах приобретения районированного посевного и посадочного материала в течение 30 дней со дня получения запроса в письменной форме;

к) в случае изменения ставок платы, указанных в пункте 5 настоящего Договора, и (или) коэффициента индексации к ставкам платы производить перерасчет арендной платы и уведомлять Арендатора в письменной форме об изменении размера арендной платы и о сумме, подлежащей уплате, в течение 3 месяцев со дня изменения размера арендной платы;

л) в случае изменения реквизитов для осуществления платежей, предусмотренных настоящим договором, уведомить в письменной форме Арендатора об этом в течение 5 рабочих дней со дня изменения реквизитов.

10. Арендатор имеет право:

а) приступить к использованию лесного участка в соответствии с условиями настоящего Договора, после заключения настоящего Договора, подписания сторонами акта приема-передачи лесного участка, форма которого предусмотрена приложением № 5 к настоящему Договору, получения положительного заключения государственной экспертизы проекта освоения лесов и подачи лесной декларации;

б) получать от Арендодателя информацию о возможности и местах приобретения районированного посевного и посадочного материала;

в) осуществлять на лесном участке в установленном порядке создание лесной инфраструктуры;

г) осуществлять на лесном участке в установленном порядке строительство, реконструкцию и эксплуатацию объектов, не связанных с созданием лесной инфраструктуры;

д) заключать соглашение об установлении сервитута в отношении лесного участка либо его части при наличии согласия Арендодателя (в письменной форме) на заключение такого соглашения.

11. Арендатор обязан:

а) принять лесной участок от Арендодателя по акту приема-передачи лесного участка, форма которого предусмотрена приложением № 5 к настоящему Договору, в течение 5 рабочих дней со дня заключения настоящего Договора.

После подписания настоящего Договора или изменений к нему в течение 14 дней обратиться с заявлением о государственной регистрации права аренды лесного участка, передаваемого по настоящему Договору, или изменений, вносимых в настоящий Договор, в орган, осуществляющий государственную регистрацию прав на недвижимое имущество и сделок с ним, и в течение 10 дней со дня подачи указанного заявления известить в письменной форме Арендодателя о подаче таких документов;

не позднее 60 дней со дня подписания настоящего Договора передать Арендодателю экземпляр настоящего Договора, копию документа, подтверждающего государственную регистрацию, или уведомление об отказе в государственной регистрации права аренды лесного участка передаваемого по настоящему Договору.

б) использовать лесной участок по назначению, в соответствии с законодательством Российской Федерации и настоящим Договором;

в) вносить арендную плату в соответствии с приложением № 4 к настоящему Договору;

г) в течение 6 месяцев со дня заключения настоящего Договора разработать и представить Арендодателю проект освоения лесов для проведения государственной экспертизы;

не позднее, чем за 6 месяцев до окончания срока действия проекта освоения лесов разработать и представить Арендодателю проект освоения лесов на следующий срок для проведения государственной экспертизы;

д) в установленном порядке подавать лесную декларацию;

е) осуществлять установленный настоящим Договором вид использования лесов в соответствии с законодательством Российской Федерации, проектом освоения лесов и лесной декларацией;

ж) соблюдать установленные режимы особо охраняемых природных территорий, особо защитных участков лесов, расположенных в границах арендованного лесного участка, сохранять виды растений и животных, занесенных в Красную книгу Российской Федерации и красную книгу Республики Коми, а также места их обитания, осуществлять мероприятия по сохранению биоразнообразия (сохранять отдельные ценные деревья в любом ярусе и их группы и т.п.) в соответствии с лесохозяйственным регламентом лесничества и проектом освоения лесов;

з) осуществлять меры по предупреждению лесных пожаров в соответствии с законодательством Российской Федерации и проектом освоения лесов;

и) в случае обнаружения лесного пожара на арендованном лесном участке немедленно сообщить об этом в специализированную диспетчерскую службу по тел. 88001009400 и принять все возможные меры по недопущению распространения лесного пожара;

к) осуществлять санитарно-оздоровительные мероприятия на переданном в аренду лесном участке, в соответствии с законодательством Российской Федерации и проектом освоения лесов;

л) осуществлять мероприятия по воспроизводству лесов на лесном участке в соответствии с законодательством Российской Федерации и проектом освоения лесов;

м) осуществлять на лесном участке расчистку квартальных просек и замену квартальных столбов в соответствии с проектом освоения лесов;

н) обеспечивать сохранность объектов лесного семеноводства;

о) осуществлять складирование заготовленной или полученной при использовании лесов древесины в местах, предусмотренных проектом освоения лесов или технологической картой разработки лесосеки;

п) при повреждении или уничтожении по вине Арендатора верхнего плодородного слоя почвы, искусственных или естественных водотоков, рек, ручьев приводить их в состояние, пригодное для использования по назначению, предусмотренному лесохозяйственным регламентом лесничества (лесопарка), восстанавливать объекты лесной инфраструктуры и объекты, не связанные с созданием лесной инфраструктуры, поврежденные по вине Арендатора;

р) согласовать с Арендодателем в письменной форме совершение действий, предусмотренных статьей 5 Федерального закона "О введении в действие Лесного кодекса Российской Федерации";

с) в день окончания срока действия настоящего Договора передать Арендодателю лесной участок по акту приема-передачи лесного участка, форма которого предусмотрена приложением № 5 к настоящему Договору, в состоянии, пригодном для ведения лесного хозяйства, с характеристиками лесного участка, установленными проектом освоения лесов на день окончания срока действия настоящего Договора;

в случае досрочного прекращения действия настоящего Договора передать Арендодателю лесной участок в день досрочного прекращения действия настоящего Договора по акту приема-передачи лесного участка, форма которого предусмотрена приложением № 5 к настоящему Договору, в состоянии, пригодном для ведения лесного хозяйства;

т) сообщить Арендодателю в письменной форме не позднее, чем за 90 дней о намерении расторгнуть настоящий Договор;

у) по истечении срока действия настоящего Договора или в случае досрочного прекращения срока действия освободить лесной участок от объектов недвижимого имущества, обеспечить снос объектов, созданных для освоения лесного участка, и выполнить рекультивацию лесных земель в соответствии с проектом освоения лесов;

ф) извещать Арендодателя в письменной форме об изменении банковских реквизитов, юридического и фактического адреса, а также об изменении лица, имеющего право действовать без доверенности от имени Арендатора, в течение 5 рабочих дней со дня таких изменений;

х) выполнять другие обязанности, предусмотренные законами Российской Федерации, Лесным кодексом Российской Федерации и иными нормативными правовыми актами, в том числе представлять отчеты, предусмотренные статьями 49, 60 и 66 Лесного кодекса Российской Федерации.

#### IV. Ответственность сторон.

12. За неисполнение или ненадлежащее исполнение обязательств, предусмотренных настоящим Договором, Арендодатель и Арендатор несут ответственность согласно законодательству Российской Федерации (включая обязанность возместить в соответствии с Гражданским кодексом Российской Федерации убытки, причиненные таким неисполнением или ненадлежащим исполнением) и настоящему Договору.

13. За нарушение условий настоящего Договора Арендатор уплачивает Арендодателю неустойку в следующем размере:

а) за нарушение Арендатором сроков внесения арендной платы, предусмотренных приложением № 4 к настоящему Договору, – 0,1 % от суммы просроченного платежа за каждый день просрочки.

Начисление неустойки производится, начиная со дня, следующего за днем истечения срока платежа, и до дня внесения просроченного платежа в полном объеме;

б) за нарушение срока разработки и представления Арендодателю проекта освоения лесов для проведения государственной или муниципальной экспертизы, предусмотренного подпунктом "г" пункта 11 настоящего Договора, или использование лесного участка без проекта освоения лесов - 150 тысяч рублей (для юридического лица) за каждый полный календарный месяц просрочки по истечении установленного срока;

в) за невыполнение или несвоевременное выполнение работ по очистке мест рубок от порубочных остатков в соответствии с правилами заготовки древесины, правилами санитарной безопасности в лесах, правилами пожарной безопасности в лесах, правилами ухода за лесами, захламление по вине Арендатора просек и прилегающих к лесосекам полос шириной 50 метров

– 5-кратная стоимость затрат, необходимых для очистки данной территории по нормативам в области лесного хозяйства, а при отсутствии таких нормативов - согласно калькуляции Арендодателя;

г) за рубку лесных насаждений, предусмотренную проектом освоения лесов, без подачи лесной декларации – 25-кратная стоимость заготовленной древесины, определенная по ставкам платы за единицу объема лесных ресурсов, установленным Правительством Российской Федерации;

д) за использование лесного участка без подачи лесной декларации – 70 тысяч рублей (для юридического лица);

е) за все количество срубленных или поврежденных до степени прекращения роста деревьев за пределами арендованного лесного участка на смежных с ними 50-метровых полосах – 10-кратная стоимость срубленных или поврежденных деревьев, определенная по ставкам платы за единицу объема лесных ресурсов, установленным Правительством Российской Федерации для древесины лесных насаждений по первому разряду такс во всех лесотаксовых районах;

ж) за хранение (оставление) древесины вдоль лесных дорог с нарушением законодательства Российской Федерации – 2-кратная стоимость оставленной древесины, определенная по ставкам платы за единицу объема лесных ресурсов, установленным Правительством Российской Федерации для древесины лесных насаждений по первому разряду такс во всех лесотаксовых районах;

з) за рубку или повреждение семенников и деревьев в семенных куртинах и полосах, за рубку деревьев, не подлежащих рубке при проведении сплошных, выборочных рубок – 5-кратная стоимость соответствующей срубленной древесины, а также поврежденных семенников и деревьев в семенных куртинах и полосах, определенная по ставкам платы за единицу объема лесных ресурсов, установленным Правительством Российской Федерации для древесины лесных насаждений по первому разряду такс во всех лесотаксовых районах;

и) за проведение заготовки и трелевки древесины способами, в результате которых в горных условиях возникла эрозия, - 100 тысяч рублей за каждый гектар эродированной площади, на которой поврежден гумусовый слой почвы;

к) за складирование заготовленной древесины в местах, не предусмотренных проектом освоения лесов или технологической картой лесосечных работ, – 3-кратная стоимость складированной древесины, определенная по ставкам платы за единицу объема лесных ресурсов, установленным Правительством Российской Федерации для древесины лесных насаждений по первому разряду такс во всех лесотаксовых районах;

л) за оставление не вывезенной в установленный срок (включая предоставленные отсрочки) древесины на лесосеках, в местах производства работ по расчистке площадей под лесные склады, трассы лесовозных дорог, постройки, сооружения – 7-кратная стоимость не вывезенной в срок древесины, определенная по ставкам платы за единицу объема лесных ресурсов, установленным Правительством Российской Федерации для древесины лесных насаждений по первому разряду такс во всех лесотаксовых районах.

м) за уничтожение или повреждение граничных, квартальных, лесосечных и других столбов и знаков - 10-кратная стоимость их изготовления и установки;

н) за оставление на арендованном участке завалов, зависших, срубленных деревьев - 7-кратная стоимость оставленных деревьев, определенная по ставкам платы за единицу объема лесных ресурсов, установленным Правительством Российской Федерации для древесины лесных насаждений по первому разряду такс во всех лесотаксовых районах;

о) за невыполнение и несвоевременное выполнение противопожарных, санитарно-оздоровительных мероприятий, мероприятий по воспроизводству лесов - 3-кратная стоимость затрат, необходимых для выполнения этих мероприятий по нормативам в области лесного хозяйства, а при отсутствии таких нормативов - согласно калькуляции Арендодателя;

п) за совершение действий, предусмотренных статьей 5 Федерального закона "О введении в действие Лесного кодекса Российской Федерации", без письменного согласования с Арендодателем - годовая арендная плата, предусмотренная настоящим Договором;

р) при непредставлении Арендатором в письменной форме сведений об изменении банковских реквизитов, юридического и фактического адреса, а также об изменении лица, имеющего право действовать без доверенности от имени Арендатора, в установленный настоящим Договором срок - 10 тысяч рублей;

с) за невыполнение обязательств, установленных подпунктом "с" пункта 11 настоящего Договора, - 4-кратная стоимость работ, необходимых для восстановления соответствующей территории по нормативам в области лесного хозяйства, а при отсутствии таких нормативов - согласно калькуляции Арендодателя.

14. Уплата неустоек не освобождает Арендатора от выполнения обязательств, предусмотренных настоящим Договором.

15. В случае несвоевременной передачи лесного участка после истечения срока действия настоящего Договора или досрочного прекращения срока его действия Арендатор уплачивает Арендодателю за все время просрочки возврата лесного участка арендную плату и возмещает убытки, причиненные Арендодателю в случае, когда указанная плата не покрывает причиненные Арендодателю убытки.

#### V. Порядок изменения и расторжения Договора.

16. Все изменения, вносимые в настоящий Договор, оформляются в письменной форме и подписываются сторонами.

17. При изменении условий настоящего Договора обязательства сторон сохраняются в измененном виде.

В случае изменения условий настоящего Договора обязательства сторон считаются измененными с момента заключения сторонами соглашения об изменении условий настоящего Договора, если иное не вытекает из соглашения или характера изменения условий настоящего Договора, а при изменении условий настоящего Договора в судебном порядке – с момента вступления в законную силу решения суда об изменении условий настоящего Договора.

18. Настоящий Договор прекращает действие в случаях, предусмотренных гражданским законодательством Российской Федерации, и случаях, предусмотренных пунктами 20, 21 настоящего Договора.

19. Расторжение настоящего соглашения по решению суда по требованию одной из сторон осуществляется по основаниям предусмотренным лесным и гражданским законодательством Российской Федерации.

20. Арендодатель вправе отказаться от исполнения настоящего Договора в одностороннем порядке в случае невнесения Арендатором арендной платы 2 и более раз подряд по истечении установленного настоящим Договором срока платежа, уведомив об этом Арендатора в письменной форме за 30 дней до даты расторжения договора.

Настоящий Договор прекращает свое действие с даты, указанной в письменном уведомлении. В случае одностороннего отказа Арендодателя от исполнения настоящего Договора он считается расторгнутым.

21. Арендатор вправе в одностороннем порядке расторгнуть настоящий Договор, известив об этом Арендодателя в письменной форме за 90 дней до предполагаемой даты расторжения, при условии отсутствия недоимки по арендной плате.

#### VI. Срок действия договора.

22.1. Срок действия настоящего договора устанавливается с 18 ноября 2017 г. по 01 октября 2066 г., составляет – 48 лет.

#### VII. Прочие условия.

23. Спорные вопросы, возникающие в ходе исполнения настоящего Договора, или вопросы, не оговоренные в настоящем Договоре, разрешаются путем переговоров. В случае если согласие путем переговоров не достигнуто, указанные вопросы разрешаются в судебном порядке.

Рассмотрение споров в судебном порядке производится по месту нахождения Арендодателя.

24. Арендатор и Арендодатель не несут ответственности за неисполнение или ненадлежащее исполнение своих обязательств по настоящему Договору, если это явилось следствием обстоятельств непреодолимой силы.

25. Настоящий Договор составлен в 4 подлинных экземплярах, по одному для каждой стороны. Настоящий договор подписан в четырех подлинных экземплярах, имеющих равную юридическую силу, по одному экземпляру Арендатору, Арендодателю, ГУ «Усинское лесничество», районному (межрайонному) отделу Управления Федеральной службы государственной регистрации, кадастра и картографии по Республике Коми.

26. Приложения к настоящему Договору являются его неотъемлемыми частями.

**Арендодатель:**  
**Министерство промышленности, природных ресурсов, энергетики и транспорта Республики Коми**

Юридический адрес: Республика Коми, г. Сыктывкар, ул. Интернациональная, д.157, Тел. (8212) 20-57-87, (факс) ИНН 1101482754, УФК по РК (Министерство промышленности, природных ресурсов, энергетики и транспорта Республики Коми) в Отделение-НБ Республики Коми г.Сыктывкар, р/сч. № 40101810000000010004 БИК 048702001, КПП 110101001, ОКТМО – 87723000

от Арендодателя:  
по доверенности № 79 от 09.01.2017г.  
Гаврилюк Максим Анатольевич  
(фамилия, имя, отчество)

(подпись)  
М.П.

0. 12. 2017г

**Арендатор:**  
**ООО «ЛУКОЙЛ-Коми»**

Юридический адрес: 169710, Республика Коми, г. Усинск, ул. Нефтяников, 31  
Р/с: 40702810700000009048  
Банк: Филиал Петрокоммерц ПАО «ФК Открытие»  
К/с: 30101810745250000727  
БИК 044525727  
ИНН 1106014140КПП 997150001  
ОКАТО – 87423000000

Арендатор:  
по доверенности ЛК-824 от 22.12.2016г.  
Лаврова Наталья Анатольевна  
(фамилия, имя, отчество)

(подпись)  
М.П.



Данные границ участка лесного фонда ВЛ-6 кв Ф-1506

№№ точек	Румбы линий	Расстояние, м	Угол	WGS-84	
				Широта	Долгота
Участок 1					
1			88°30.0'	66°41'31.51"	56°57'31.53"
	СВ:25°2.0'	2,01			
2			90°6.7'	66°41'31.57"	56°57'31.60"
	ЮВ:65°4.6'	23,56			
3			237°12.9'	66°41'31.23"	56°57'33.33"
	СВ:57°42.5'	13,98			
4			56°31.1'	66°41'31.47"	56°57'34.30"
	СЗ:65°46.4'	14,79			
5			90°36.8'	66°41'31.67"	56°57'33.21"
	СВ:23°36.8'	2			
6			89°13.3'	66°41'31.73"	56°57'33.28"
	ЮВ:65°36.5'	18,28			
7			57°58.0'	66°41'31.48"	56°57'34.63"
	ЮЗ:56°25.6'	8,21			
8			335°34.0'	66°41'31.34"	56°57'34.06"
	СВ:80°51.6'	11,71			
9			45°4.5'	66°41'31.39"	56°57'35.01"
	ЮЗ:35°47.1'	21,33			
10			44°31.0'	66°41'30.84"	56°57'33.97"
	СЗ:8°44.0'	6,45			
11			235°14.7'	66°41'31.04"	56°57'33.90"
	СЗ:63°58.6'	24,11			
12			182°29.3'	66°41'31.40"	56°57'32.15"
	СЗ:66°28.0'	8,29			
1			88°30.0'		
Участок 2					
13			130°22.3'	66°41'30.71"	56°57'34.04"
	СВ:36°53.8'	20,97			
14			49°42.4'	66°41'31.24"	56°57'35.09"
	ЮВ:12°48.5'	11,32			
15			214°42.8'	66°41'30.89"	56°57'35.28"
	ЮВ:47°31.3'	600			
16			184°9.3'	66°41'17.60"	56°58'10.84"
	ЮВ:51°40.6'	62,04			
17			147°41.0'	66°41'16.33"	56°58'14.76"
	ЮВ:19°21.5'	122,81			
18			276°45.0'	66°41'12.57"	56°58'17.94"
	СВ:63°53.6'	39,15			
19			89°50.0'	66°41'13.11"	56°58'20.82"
	ЮВ:25°56.4'	16			
20			90°9.6'	66°41'12.64"	56°58'21.38"
	ЮЗ:63°54.0'	41,89			



21			255°42.7'	66°41'12.06"	56°58'18.29"
	ЮВ:11°48.7'	427,87			
22			287°36.9'	66°40'58.50"	56°58'24.91"
	СВ:60°34.4'	96,58			
23			90°34.6'	66°40'59.99"	56°58'31.82"
	ЮВ:30°0.2'	98,51			
24			90°0.8'	66°40'57.22"	56°58'35.73"
	ЮЗ:59°59.0'	15,97			
25			90°2.1'	66°40'56.97"	56°58'34.59"
	СЗ:30°3.1'	82,67			
26			269°22.4'	66°40'59.30"	56°58'31.31"
	ЮЗ:60°34.6'	80,61			
27			276°54.5'	66°40'58.05"	56°58'25.54"
	ЮВ:36°20.0'	4,69			
28			89°55.5'	66°40'57.93"	56°58'25.76"
	ЮЗ:53°44.6'	20			
29			89°59.0'	66°40'57.55"	56°58'24.43"
	СЗ:36°14.4'	11,28			
30			155°34.3'	66°40'57.85"	56°58'23.90"
	СЗ:11°48.7'	451,05			
31			187°32.7'	66°41'12.15"	56°58'16.92"
	СЗ:19°21.5'	126,65			
32			212°19.0'	66°41'16.02"	56°58'13.65"
	СЗ:51°40.4'	57,99			
33			175°50.9'	66°41'17.21"	56°58'09.98"
	СЗ:47°31.3'	605,57			
34			145°12.6'	66°41'30.62"	56°57'34.09"
	СЗ:12°43.9'	2,77			
13			130°22.3'		

АРЕНДОДАТЕЛЬ:

Гаврилюк М.А.

АРЕДАТОР:

Даврова Н.А.



Данные границ участка лесного фонда ВЛ-6 кв Ф-2201

№№ точек	Румбы линий	Расстояние, м	Угол	WGS-84	
				Широта	Долгота
Участок 1					
1			89°59.6'	66°44'46.09"	56°58'44.29"
	СВ:75°14.0'	86,62			
2			135°6.3'	66°44'46.76"	56°58'51.16"
	ЮВ:59°52.3'	124,44			
3			226°49.7'	66°44'44.69"	56°58'59.87"
	СВ:73°18.0'	186,14			
4			88°43.6'	66°44'46.33"	56°59'14.50"
	ЮВ:15°25.6'	3,8			
5			244°38.8'	66°44'46.21"	56°59'14.58"
	ЮВ:80°4.4'	8,12			
6			101°28.6'	66°44'46.16"	56°59'15.23"
	ЮВ:1°33.0'	8,87			
7			105°9.0'	66°44'45.87"	56°59'15.24"
	ЮЗ:73°18.0'	35,08			
8			180°0.0'	66°44'45.56"	56°59'12.48"
	ЮЗ:73°18.1'	155,05			
9			180°1.0'	66°44'44.20"	56°59'00.30"
	ЮЗ:73°17.2'	7,79			
10			133°9.7'	66°44'44.13"	56°58'59.69"
	СЗ:59°52.5'	124,77			
11			224°53.8'	66°44'46.21"	56°58'50.95"
	ЮЗ:75°13.6'	80			
12			90°0.1'	66°44'45.58"	56°58'44.61"
	СЗ:14°46.5'	16			
1			89°59.6'		
Участок 2					
13			112°57.6'	66°44'46.33"	56°59'16.46"
	СВ:65°52.3'	25,25			
14			96°14.7'	66°44'46.65"	56°59'18.35"
	СЗ:17°53.0'	3,29			
15			88°49.0'	66°44'46.75"	56°59'18.28"
	СВ:73°18.0'	88,98			
16			229°25.0'	66°44'47.53"	56°59'25.27"
	СВ:23°53.1'	16,45			
17			90°27.7'	66°44'48.02"	56°59'25.83"
	ЮВ:66°34.6'	16,07			
18			89°50.1'	66°44'47.80"	56°59'27.03"
	ЮЗ:23°35.3'	76,49			
19			62°19.1'	66°44'45.56"	56°59'24.44"
	СЗ:38°43.7'	18,19			
20			117°46.5'	66°44'46.02"	56°59'23.53"
	СВ:23°29.8'	30,58			

21			49°48.0'	66°44'46.92"	56°59'24.56"
	Ю3:73°17.8'	103,02			
22			74°27.8'	66°44'46.01"	56°59'16.46"
	С3:1°10.1'	9,81			
13			112°57.6'		
Участок 3					
23			90°0.3'	66°44'59.37"	56°58'27.75"
	СВ:34°55.3'	16			
24			89°59.6'	66°44'59.79"	56°58'28.51"
	ЮВ:55°4.3'	47,51			
25			191°16.1'	66°44'58.90"	56°58'31.66"
	ЮВ:66°20.4'	431,3			
26			131°16.1'	66°44'53.12"	56°59'03.71"
	ЮВ:17°36.6'	21,29			
27			48°43.9'	66°44'52.46"	56°59'04.21"
	С3:66°20.4'	446,93			
28			168°44.0'	66°44'58.45"	56°58'31.00"
	С3:55°4.4'	49,08			
23			90°0.3'		
Участок 4					
29			90°8.4'	66°45'27.10"	56°58'08.21"
	СВ:20°36.6'	15,99			
30			89°59.3'	66°45'27.58"	56°58'08.69"
	ЮВ:69°22.7'	79,9			
31			197°16.2'	66°45'26.64"	56°58'14.77"
	ЮВ:86°39.0'	333,46			
32			111°13.5'	66°45'25.85"	56°58'41.94"
	ЮВ:17°52.5'	1084,45			
33			228°28.0'	66°44'52.37"	56°59'07.85"
	ЮВ:66°20.4'	269,27			
34			233°42.3'	66°44'48.76"	56°59'27.86"
	СВ:59°57.2'	152,39			
35			189°42.0'	66°44'51.16"	56°59'38.73"
	СВ:50°15.2'	471,66			
36			114°51.9'	66°45'00.71"	57°00'08.73"
	С3:14°53.0'	488,01			
37			146°9.3'	66°45'16.00"	56°59'59.09"
	СВ:18°57.7'	507,41			
38			142°0.9'	66°45'31.40"	57°00'13.17"
	СВ:56°56.9'	16,94			
39			43°9.3'	66°45'31.69"	57°00'14.34"
	Ю3:13°47.6'	11,45			
40			175°56.1'	66°45'31.33"	57°00'14.11"
	Ю3:17°51.5'	140,28			
41			178°48.8'	66°45'27.05"	57°00'10.42"
	Ю3:19°2.8'	186,99			
42			182°16.7'	66°45'21.37"	57°00'05.21"
	Ю3:16°46.1'	159,06			
43			194°28.4'	66°45'16.48"	57°00'01.27"
	Ю3:2°17.7'	29,22			
44			186°11.8'	66°45'15.54"	57°00'01.14"
	ЮВ:3°54.2'	28,36			
45			186°4.8'	66°45'14.62"	57°00'01.26"

	IOB:9°59.0'	28,96			
46			185°56.2'	66°45'13.70"	57°00'01.63"
	IOB:15°55.2'	225,57			
47			176°36.3'	66°45'06.67"	57°00'06.41"
	IOB:12°31.4'	126,91			
48			181°44.6'	66°45'02.66"	57°00'08.50"
	IOB:14°16.0'	32,5			
49			184°30.5'	66°45'01.63"	57°00'09.12"
	IOB:18°46.6'	39,3			
50			91°45.8'	66°45'00.43"	57°00'10.10"
	IO3:69°27.6'	4,05			
51			199°12.5'	66°45'00.38"	57°00'09.79"
	IO3:50°15.1'	476,78			
52			170°17.6'	66°44'50.73"	56°59'39.46"
	IO3:59°57.5'	161,85			
53			126°16.2'	66°44'48.18"	56°59'27.92"
	C3:66°18.7'	5,08			
54			270°5.2'	66°44'48.25"	56°59'27.54"
	IO3:23°36.0'	4,5			
55			90°10.3'	66°44'48.12"	56°59'27.39"
	C3:66°34.3'	16,02			
56			89°37.2'	66°44'48.33"	56°59'26.20"
	CB:23°48.6'	4,56			
57			89°51.0'	66°44'48.46"	56°59'26.35"
	C3:66°20.5'	266,79			
58			133°51.0'	66°44'52.04"	56°59'06.53"
	C3:20°11.4'	22,19			
59			46°7.1'	66°44'52.72"	56°59'05.93"
	IOB:66°18.6'	4,28			
60			48°26.0'	66°44'52.66"	56°59'06.25"
	C3:17°52.6'	1059,25			
61			248°45.7'	66°45'25.36"	56°58'40.94"
	C3:86°38.2'	36,31			
62			167°35.1'	66°45'25.44"	56°58'37.98"
	C3:74°13.3'	10,37			
63			194°56.4'	66°45'25.54"	56°58'37.17"
	C3:89°9.6'	51,21			
64			177°29.2'	66°45'25.59"	56°58'32.98"
	C3:86°38.9'	227,13			
65			162°44.1'	66°45'26.13"	56°58'14.47"
	C3:69°23.0'	48,42			
66			148°11.5'	66°45'26.70"	56°58'10.79"
	C3:37°34.5'	22,11			
67			270°2.8'	66°45'27.27"	56°58'09.71"
	IO3:52°22.7'	13,71			
68			121°37.6'	66°45'27.01"	56°58'08.81"
	C3:69°15.0'	7,9			
29			90°8.4'		
Участок 5					
69			43°8.4'	66°45'31.46"	57°00'15.88"
	CB:13°47.2'	23,37			
70			136°49.4'	66°45'32.19"	57°00'16.37"
	CB:56°57.8'	67,06			
71			96°59.2'	66°45'33.35"	57°00'21.01"

	ЮВ:40°1.4'	11,82			
72			197°31.5'	66°45'33.05"	57°00'21.62"
	ЮВ:57°32.9'	4,62			
73			65°31.6'	66°45'32.97"	57°00'21.93"
	ЮЗ:56°55.6'	87,46			
69			43°8.4'		

АРЕНДОДАТЕЛЬ:

Гаврилюк М.А.

АРЕДАТОР:

Лаврова Н.А.



Данные границ участка лесного фонда ВЛ-6 кв Ф-1506

№№ точек	Румбы линий	Расстояние, м	Угол	WGS-84	
				Широта	Долгота
Участок 1					
1			113°17.7'	66°43'51.12"	56°58'23.06"
	СВ:32°22.8'	106,42			
2			155°55.3'	66°43'53.99"	56°58'27.82"
	СВ:56°27.6'	291,32			
3			182°51.6'	66°43'59.07"	56°58'47.84"
	СВ:53°36.0'	273,94			
4			198°55.6'	66°44'04.21"	56°59'06.04"
	СВ:34°40.4'	715,77			
5			95°55.4'	66°44'23.00"	56°59'40.02"
	ЮВ:61°15.0'	21,46			
6			116°4.9'	66°44'22.66"	56°59'41.54"
	ЮЗ:2°40.2'	17,82			
7			63°54.9'	66°44'22.09"	56°59'41.45"
	СЗ:61°14.7'	14,86			
8			264°4.9'	66°44'22.32"	56°59'40.40"
	ЮЗ:34°40.4'	201,62			
9			257°38.6'	66°44'17.03"	56°59'30.82"
	ЮВ:42°58.2'	28,74			
10			100°0.7'	66°44'16.34"	56°59'32.40"
	ЮЗ:37°1.1'	16,24			
11			79°58.9'	66°44'15.93"	56°59'31.58"
	СЗ:42°57.8'	28,05			
12			282°21.7'	66°44'16.60"	56°59'30.05"
	ЮЗ:34°40.5'	486,02			
13			161°4.4'	66°44'03.83"	56°59'06.97"
	ЮЗ:53°36.0'	153,01			
14			270°22.1'	66°44'00.96"	56°58'56.81"
	ЮВ:36°46.0'	25,68			
15			87°28.1'	66°44'00.29"	56°58'58.04"
	ЮЗ:55°45.9'	16,01			
16			92°32.6'	66°44'00.01"	56°58'56.95"
	СЗ:36°46.7'	25,07			
17			269°37.1'	66°44'00.66"	56°58'55.75"
	ЮЗ:53°36.2'	100,02			
18			269°58.8'	66°43'58.79"	56°58'49.10"
	ЮВ:36°22.6'	14,38			
19			81°55.1'	66°43'58.41"	56°58'49.78"
	ЮЗ:61°42.4'	16,16			
20			98°5.4'	66°43'58.17"	56°58'48.61"
	СЗ:36°23.1'	12,51			
21			267°9.4'	66°43'58.50"	56°58'48.02"
	ЮЗ:56°27.5'	136,53			
22			302°13.2'	66°43'56.12"	56°58'38.64"

	ЮВ:65°45.7'	24,02			
23			63°45.4'	66°43'55.79"	56°58'40.41"
	ЮЗ:50°29.0'	17,84			
24			116°14.7'	66°43'55.43"	56°58'39.27"
	СЗ:65°45.7'	26,21			
25			237°46.7'	66°43'55.79"	56°58'37.34"
	ЮЗ:56°27.6'	124,81			
26			204°5.3'	66°43'53.61"	56°58'28.76"
	ЮЗ:32°22.3'	92,47			
27			246°44.0'	66°43'51.12"	56°58'24.62"
	ЮВ:34°21.7'	7,81			
28			95°6.7'	66°43'50.91"	56°58'24.97"
	ЮЗ:50°31.7'	0,66			
29			201°56.5'	66°43'50.89"	56°58'24.93"
	ЮЗ:28°35.2'	17,24			
30			62°54.7'	66°43'50.41"	56°58'24.24"
	СЗ:34°19.5'	26,26			
1			113°17.7'		
Участок 2					
31			98°38.5'	66°43'49.62"	56°58'25.57"
	СВ:47°1.7'	16,18			
32			81°20.6'	66°43'49.97"	56°58'26.55"
	ЮВ:34°18.9'	45,31			
33			267°50.8'	66°43'48.75"	56°58'28.59"
	СВ:57°50.3'	52,6			
34			89°56.1'	66°43'49.63"	56°58'32.25"
	ЮВ:32°5.8'	1,99			
35			90°4.5'	66°43'49.57"	56°58'32.34"
	ЮЗ:57°49.7'	70			
36			90°1.0'	66°43'48.40"	56°58'27.46"
	СЗ:32°11.2'	2,01			
37			89°41.3'	66°43'48.46"	56°58'27.37"
	СВ:58°7.5'	1,4			
38			87°32.8'	66°43'48.48"	56°58'27.47"
	СЗ:34°19.7'	42,27			
31			98°38.5'		
Участок 3					
39			59°11.9'	66°43'54.85"	56°58'42.39"
	СВ:55°1.9'	10,07			
40			182°57.0'	66°43'55.04"	56°58'43.07"
	СВ:52°5.0'	8,32			
41			117°51.0'	66°43'55.20"	56°58'43.61"
	ЮВ:65°46.1'	48,78			
42			90°1.3'	66°43'54.53"	56°58'47.22"
	ЮЗ:24°12.6'	16			
43			89°58.8'	66°43'54.06"	56°58'46.66"
	СЗ:65°46.3'	57,82			
39			59°11.9'		
Участок 4					
44			91°30.3'	66°43'57.21"	56°58'50.35"
	СВ:52°6.4'	16			
45			88°29.7'	66°43'57.52"	56°58'51.39"

	ЮВ:36°23.3'	24,51			
46			89°59.7'	66°43'56.88"	56°58'52.55"
	ЮЗ:53°37.0'	16			
47			90°0.4'	66°43'56.58"	56°58'51.49"
	СЗ:36°23.4'	24,09			
44			91°30.3'		
Участок 5					
48			87°13.1'	66°43'59.56"	56°58'57.76"
	СВ:56°27.5'	16,02			
49			92°47.1'	66°43'59.84"	56°58'58.86"
	ЮВ:36°19.5'	48,62			
50			90°2.4'	66°43'58.56"	56°59'01.16"
	ЮЗ:53°38.1'	8,85			
51			110°8.6'	66°43'58.39"	56°59'00.57"
	СЗ:56°30.5'	2,41			
52			269°29.6'	66°43'58.44"	56°59'00.41"
	ЮЗ:33°59.9'	6,71			
53			70°19.2'	66°43'58.26"	56°59'00.10"
	СЗ:36°19.3'	49,4			
48			87°13.1'		
Участок 6					
54			100°4.4'	66°44'15.47"	56°59'32.64"
	СВ:36°58.1'	16,25			
55			79°56.4'	66°44'15.88"	56°59'33.45"
	ЮВ:42°58.2'	54,91			
56			157°7.1'	66°44'14.56"	56°59'36.46"
	ЮВ:20°5.4'	371,63			
57			90°5.4'	66°44'03.24"	56°59'46.44"
	ЮЗ:69°49.3'	16			
58			89°54.7'	66°44'03.06"	56°59'45.21"
	СЗ:20°5.4'	368,42			
59			202°52.1'	66°44'14.30"	56°59'35.31"
	СЗ:42°57.5'	48,84			
54			100°4.4'		
Участок 7					
60			116°13.5'	66°44'21.77"	56°59'42.87"
	СВ:2°32.4'	17,83			
61			63°46.8'	66°44'22.34"	56°59'42.96"
	ЮВ:61°14.4'	165,96			
62			97°4.0'	66°44'19.69"	56°59'54.73"
	ЮЗ:21°41.6'	59,52			
63			90°14.7'	66°44'17.92"	56°59'52.87"
	СЗ:68°33.1'	16			
64			89°44.4'	66°44'18.12"	56°59'51.66"
	СВ:21°42.5'	9,19			
65			166°16.5'	66°44'18.39"	56°59'51.95"
	СВ:35°26.1'	16,77			
66			89°57.4'	66°44'18.83"	56°59'52.76"
	СЗ:54°36.5'	4,11			
67			103°42.1'	66°44'18.90"	56°59'52.49"
	СВ:21°41.4'	18,99			
68			97°4.4'	66°44'19.47"	56°59'53.08"



	СЗ:61°14.3'	44,33			
69			263°51.3'	66°44'20.18"	56°59'49.94"
	ЮЗ:34°54.4'	13,32			
70			89°28.9'	66°44'19.83"	56°59'49.30"
	СЗ:54°34.4'	13,73			
71			270°4.4'	66°44'20.09"	56°59'48.40"
	ЮЗ:35°21.2'	6,12			
72			91°1.0'	66°44'19.93"	56°59'48.10"
	СЗ:55°39.9'	2,22			
73			89°26.7'	66°44'19.97"	56°59'47.96"
	СВ:34°53.4'	17,6			
74			83°52.5'	66°44'20.43"	56°59'48.80"
	СЗ:61°14.1'	83,52			
60			116°13.5'		

АРЕНДОДАТЕЛЬ:

Гаврилюк М.А.

АРЕНДАТОР:

Лаврова Н.А.



Приложение №1/4 к договору аренды лесного участка №С0990530/198/17-А3 от 17.11.2017 г.

Схема расположения границ земельного участка

Адрес (местоположение): Республика Коми, Усинский район,

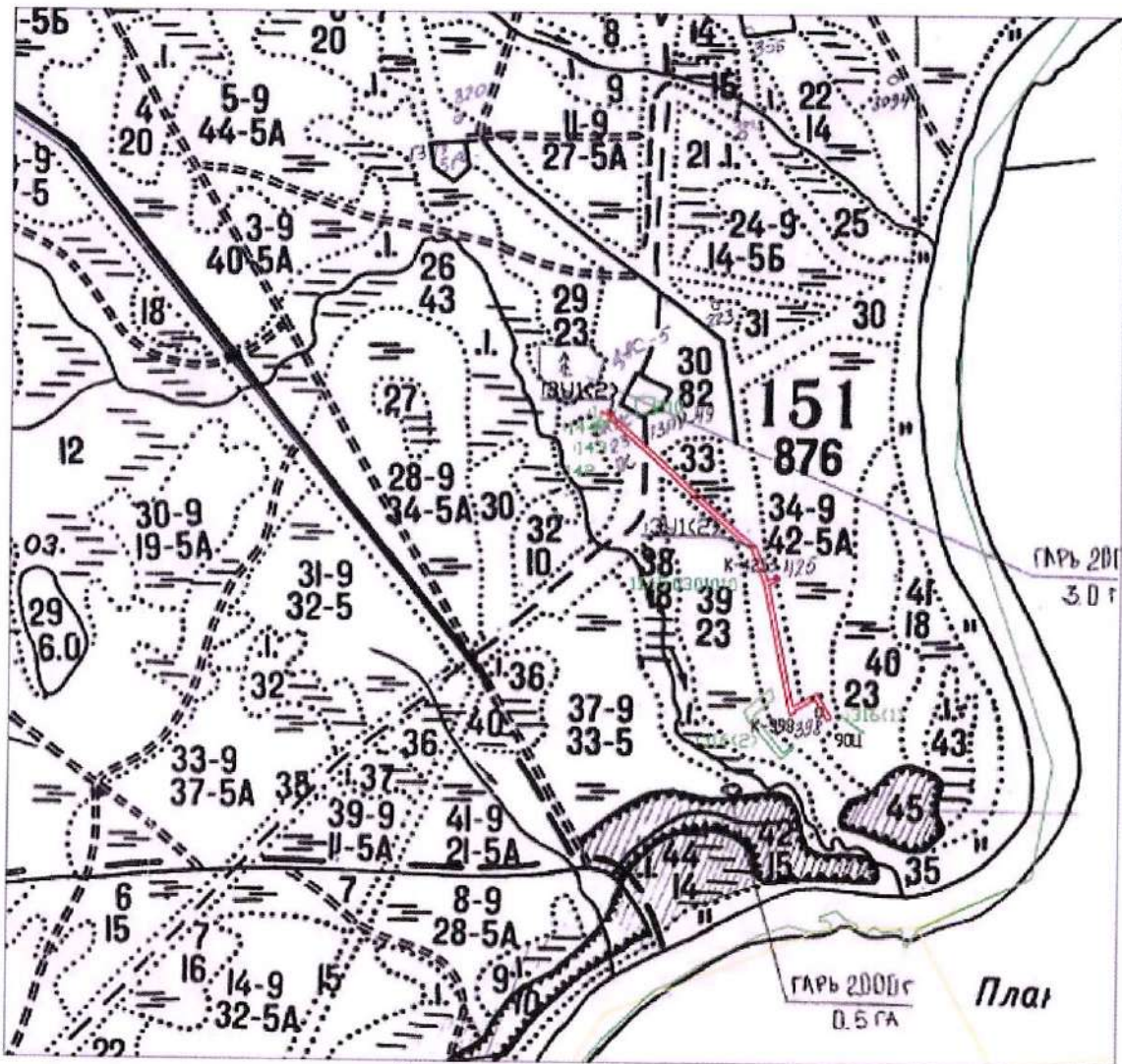
ГУ "Усинское лесничество", Усинское участковое лесничество квартала №№ 151.

Вид разрешенного использования: Выполнения работ по геологическому изучению недр, разработке месторождений полезных ископаемых.

Цель использования: Строительство, реконструкция и эксплуатация объекта: "Реконструкция объектов электроснабжения Верхне - Возеского н.м на 2015-2017 годы" Реконструкция ВЛ-6 кВ ф-1506 "ВВ"

Общая площадь лесного участка 2,4 га

Масштаб 1:25000



Условные обозначения:



- Граница предоставленного в аренду лесного участка

Арендодатель

Гаврилук М.А.

Арендатор

Лаврова Н.А.

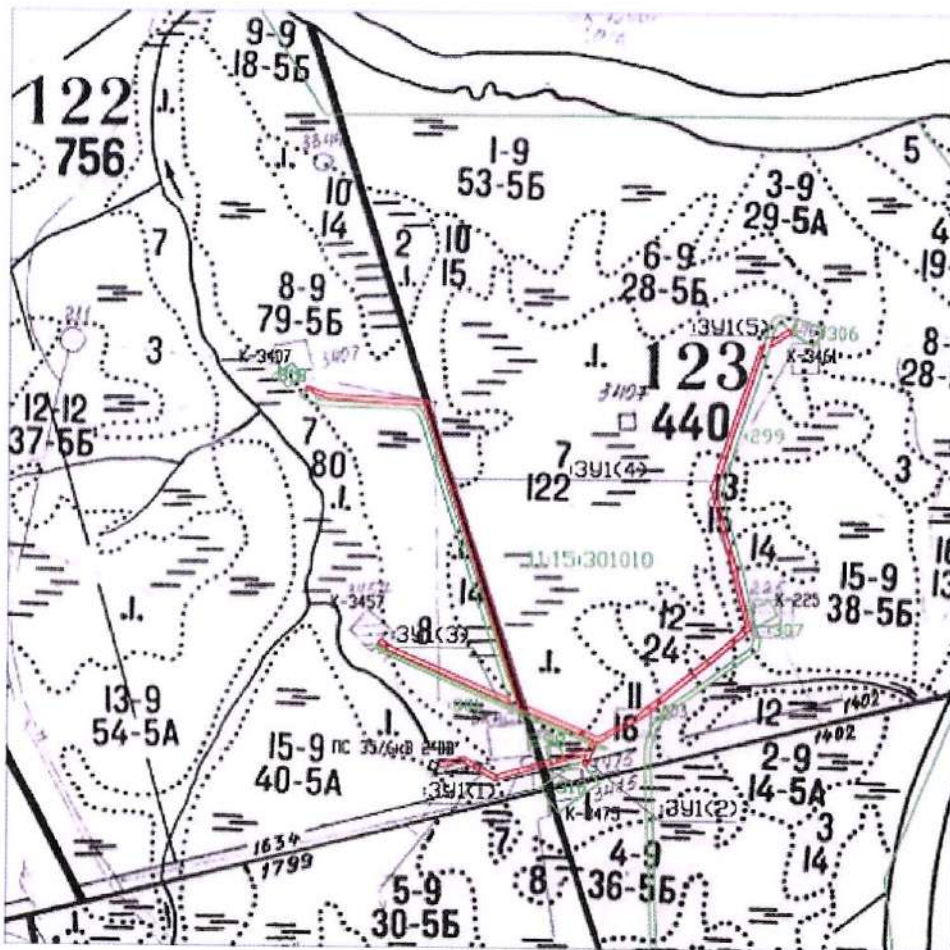


Приложение №1/5 к договору аренды лесного участка №С0990530/198/17-А3 от 17.11.2017 г.

Схема расположения границ земельного участка

Адрес (местоположение): Республика Коми, Усинский район,  
ГУ "Усинское лесничество", Усинское участковое лесничество квартала №№ 122, 123.  
Вид разрешенного использования: Выполнения работ по геологическому изучению недр,  
разработке месторождений полезных ископаемых.  
Цель использования: Строительство, реконструкция и эксплуатация объекта: "Реконструкция объектов электроснабжения Верхне - Возеского н.м на 2015-2017 годы" Реконструкция ВЛ-6 кВ Ф-2001 "ВВ"

Общая площадь лесного участка 7,17 га  
Масштаб 1:25000



Условные обозначения:

 - Граница предоставленного в аренду лесного участка

Арендодатель \_\_\_\_\_ Гаврилюк М.А.

Арендатор \_\_\_\_\_ Даврова Н.А.



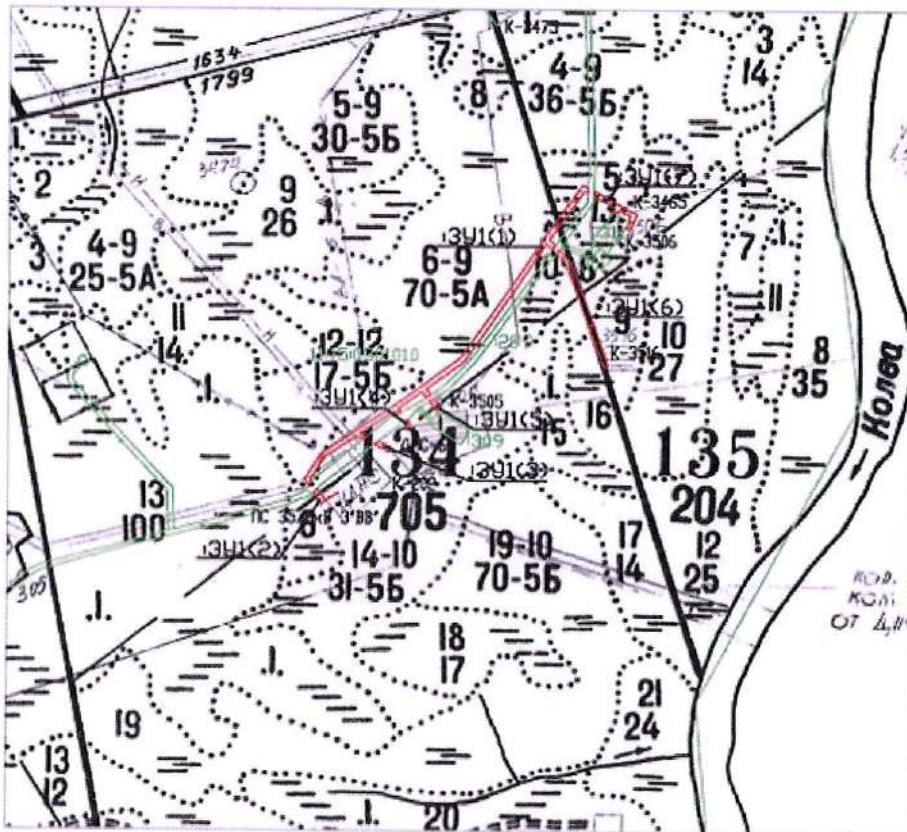
Приложение №1/6 к договору аренды лесного участка №С0990530/198/17-А3 от 17.11.2017 г.

Схема расположения границ земельного участка


Адрес (местоположение): Республика Коми, Усинский район,  
ГУ "Усинское лесничество", Усинское участковое лесничество квартала №№ 134, 135.  
Вид разрешенного использования: Выполнения работ по геологическому изучению недр,  
разработке месторождений полезных ископаемых.

Цель использования: Строительство, реконструкция и эксплуатация объекта: "Реконструкция объектов электроснабжения Верхне - Возеского н.м на 2015-2017 годы" Реконструкция ВЛ-6 кв Ф-3321 "ВВ"

Общая площадь лесного участка 3.73 га  
Масштаб 1:25000



Условные обозначения:



- Граница предоставленного в аренду лесного участка

Арендодатель \_\_\_\_\_

Гаврилок М.А.

Арендатор \_\_\_\_\_

Даврова Н.А.



Абрис объекта

Приложение №1/7 к договору аренды лесного

Адрес (местоположение): Республика Коми, Усинский район,

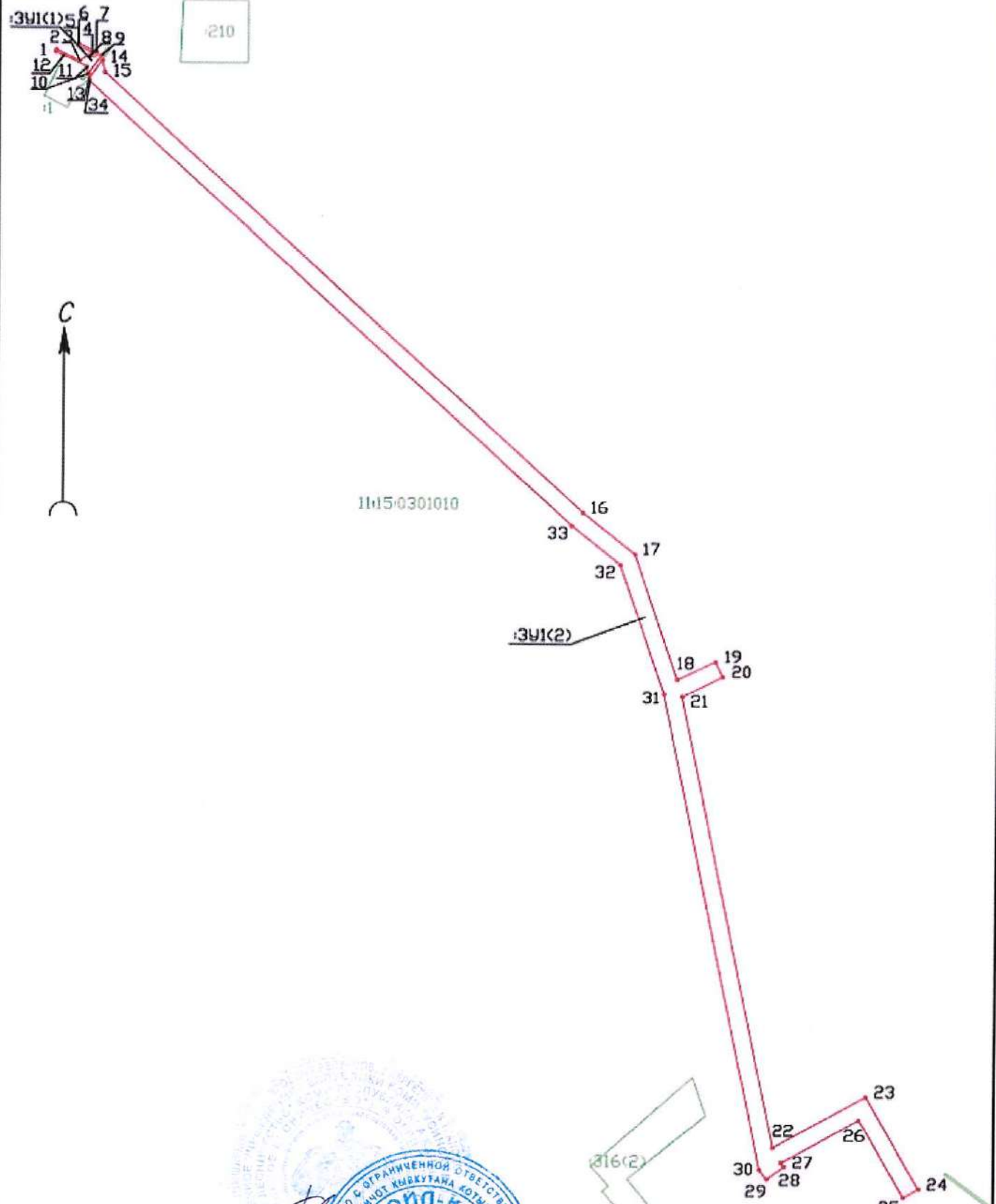
ГУ "Усинское лесничество", Усинское участковое лесничество квартала №№ 1-51.

участка №С0990530/198/17-А3 от 17.11.2017 г.

Вид разрешенного использования: Выполнения работ по геологическому изучению недр, разработке месторождений полезных ископаемых.

Цель использования: Строительство, реконструкция и эксплуатация объекта: "Реконструкция объектов электроснабжения Верхне - Возеского н.м на 2015-2017 годы" Реконструкция ВЛ-6 кВ Ф-1506 "ВВ"

Общая площадь лесного участка 2,40 га  
Масштаб 1:5000



Арендодатель \_\_\_\_\_



Гаврилюк М.А.

Арендатор \_\_\_\_\_

Лаврова Н.А.

Приложение №1/8 к договору аренды лесного

Абрис объекта участка №С0990530/198/17-АЗ от 17.11.2017 г.

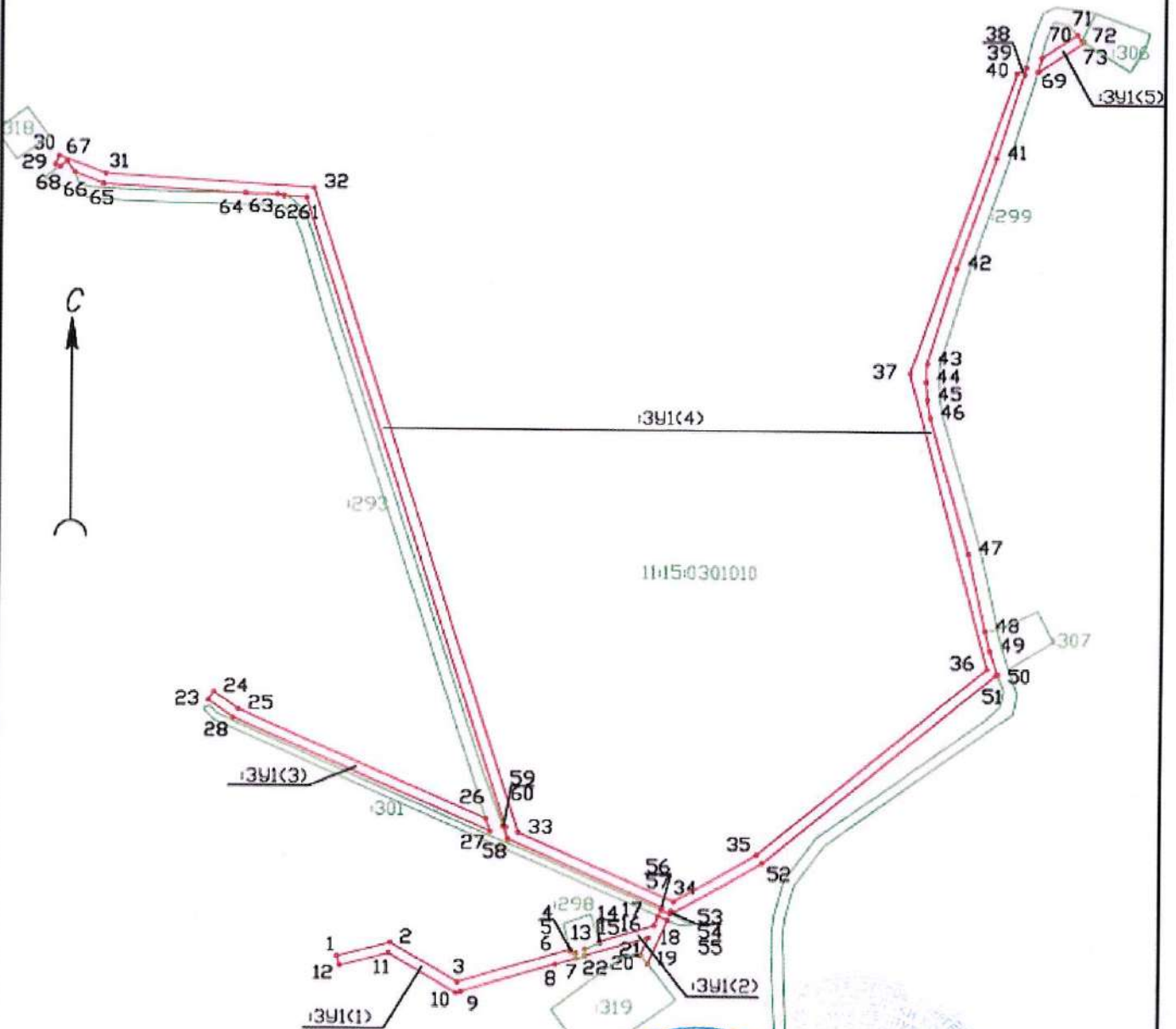
Адрес (местоположение): Республика Коми, Усинский район,  
ГУ "Усинское лесничество", Усинское участковое лесничество квартала №№ 122, 123.

Вид разрешенного использования: Выполнения работ по геологическому изучению недр,  
разработке месторождений полезных ископаемых.

Цель использования: Строительство, реконструкция и эксплуатация объекта: "Реконструкция объектов  
электроснабжения Верхне - Возеского н.м на 2015-2017 годы" Реконструкция ВЛ-6 кВ Ф-2201 "ВВ"

Общая площадь лесного участка 7.17 га

Масштаб 1:10000



Арендодатель

Гаврилюк М.А.

Арендатор

Лаврова Н.А.



Приложение №1/9 к договору аренды лесного участка №С0990530/198/17-А3 от 17.11.2017 г.

Абрис объекта

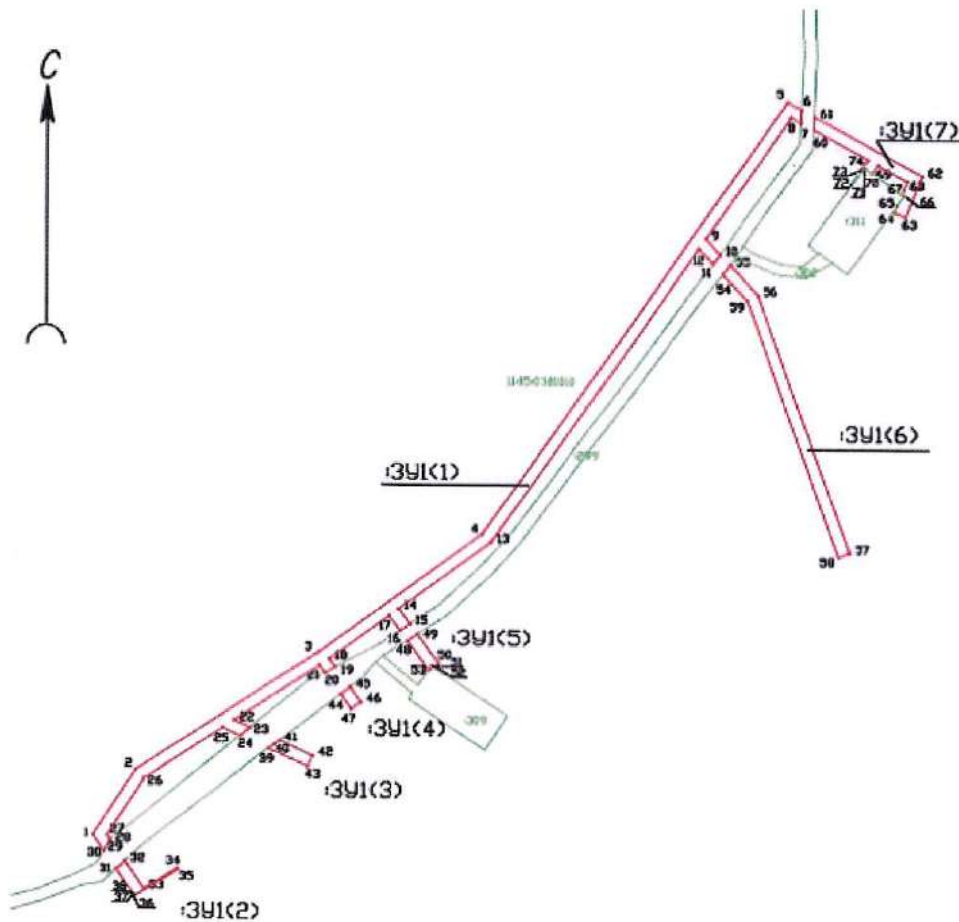
Адрес (местоположение): Республика Коми, Усинский район,

ГУ "Усинское лесничество", Усинское участковое лесничество квартала №№ 134, 135.

Вид разрешенного использования: Выполнения работ по геологическому изучению недр, разработке месторождений полезных ископаемых.

Цель использования: Строительство, реконструкция и эксплуатация объекта: "Реконструкция объектов электроснабжения Верхне - Возеского н.м на 2015-2017 годы" Реконструкция ВЛ-6 кв Ф-3321 "ВВ"

Общая площадь лесного участка 3.73 га  
Масштаб 1:10000



Арендодатель

Гаврилук М.А.

Арендатор

Лаврова Н.А.







5. Особо защитные участки лесов

№ п/п	Лесничество	Участковое лесничество/ урочище (при наличии)	Лесной квартал	Лесотаксационный выдел	Назначение	Площадь, га.
1	2	3	4	5	6	7
-	-	-	-	-	-	-

6. Объекты лесного семеноводства

№ п/п	Лесничество	Участковое лесничество/ урочище (при наличии)	Лесной квартал	Лесотаксационный выдел	Наименование объекта лесного семеноводства	Единица измерения	Объем
1	2	3	4	5	6	7	8
-	-	-	-	-	-	-	-

7. Объекты, не связанные с созданием лесной инфраструктуры

№ п/п	Лесничество	Участковое лесничество/ урочище (при наличии)	Лесной квартал	Лесотаксационный выдел	Наименование объекта	Единица измерения	Объем
1	2	3	4	5	6	7	8
-	-	-	-	-	-	-	-

8. Права третьих лиц: отсутствуют

от Арендодателя:  
по доверенности № 79 от 09.01.2017г.  
Гаврилюк Максим Анатольевич

(фамилия, имя, отчество)

(подпись)

М.П.

Арендатор:  
по доверенности ЛК-824 от 22.12.2016г.  
Лаврова Наталья Анатольевна

(фамилия, имя, отчество)

(подпись)

М.П.



**РАСЧЕТ**

арендной платы по договору аренды лесного участка, заключенного в целях использования лесов  
вид использования для выполнения работ по геологическому изучению недр, разработка  
месторождений полезных ископаемых

Цель использования - «Реконструкция ВЛ-6кВ Верхне-Возейского нефтяного месторождения на 2015-2017 годы»: -ВЛ-6кВ Фидер - 1506 (2,40га)  
(кадастровый номер 11:15:0000000:22/1056), - ВЛ-6кВ Фидер - 3321 (3,73га) (кадастровый номер 11:15:0000000:22/1054), -ВЛ-6кВ Фидер - 2201 (7,17га)  
(кадастровый номер 11:15:0000000:22/1055)»

(указывается вид (виды) использования лесов в соответствии с частью 1 ст. 25 Лесного кодекса Российской Федерации)

г. Усинск

"17" ноября 2017г.

на 2017г.

Площадь арендуемого лесного участка	Хозяйство	Ставка платы за 1 га в год, руб (ПП РФ № 310 от 22.05.2007г.)	Категория зашитности	Коэффициент индексации к ставкам платы на 2017г. (ПП РФ № 1350 от 14.12.2016г)	Коэффициенты		Размер годовой арендной платы, руб
					Экологический	Состояние лесного фонда	
<b>13,3000</b>							<b>220 013,76</b>
0,6500	болото (вод)	3349,10		1,31	4,0	0,5	5 703,52
2,5500	тундра	3473,22		1,31	4,0	0,75	34 806,87
0,0000	прочие	3473,22		1,31	4,0	0,9	0,00
7,7300	лесные	3473,22		1,31	4,0	1	140 683,47
0,0000	лесные мягколист	3349,10		1,31	4,0	1	0,00
2,3700	лесные непокрытые	3473,22		1,31	4,0	0,9	38 819,90
<b>ИТОГО:</b>	<b>годовая арендная плата</b>						<b>220 013,76</b>
<b>Арендная плата с</b>		<b>18.11.2017</b>	<b>по</b>	<b>31.12.2017</b>	<b>итого</b>	<b>44</b>	<b>26 522,21</b>

на 2018г.

Площадь арендуемого лесного участка	Хозяйство	Ставка платы за 1 га в год, руб (ПП РФ № 310 от 22.05.2007г.)	Категория зашитности	Коэффициент индексации к ставкам платы на 2017г. (ПП РФ № 1350 от 14.12.2016г)	Коэффициенты		Размер годовой арендной платы, руб
					Экологический	Состояние лесного фонда	
<b>13,3000</b>							<b>230 090,73</b>
0,6500	болото	3349,10		1,37	4,0	0,5	5 964,75
2,5500	тундра	3473,22		1,37	4,0	0,75	36 401,08
0,0000	прочие	3473,22		1,37	4,0	0,9	0,00
7,7300	лесные	3473,22		1,37	4,0	1	147 126,99
0,0000	лесные мягколист	3349,10		1,37	4,0	1	0,00
2,3700	лесные непокрытые	3473,22		1,37	4,0	0,9	40 597,91
<b>ИТОГО:</b>	<b>годовая арендная плата</b>						<b>230 090,73</b>
<b>Арендная плата с</b>		<b>01.01.2018</b>	<b>по</b>	<b>31.12.2018</b>	<b>итого</b>	<b>365</b>	<b>230 090,73</b>

от Арендодателя:

по доверенности № 79 от 09.01.2017г.

Гаврилюк Максим Анатольевич

(фамилия, имя, отчество)

(подпись)

от Арендатора:

по доверенности ЛК-824 от 22.12.2016 г.

Лаврова Наталья Анатольевна

(фамилия, имя, отчество)

(подпись)



**ПОРЯДОК ВНЕСЕНИЯ АРЕНДНОЙ ПЛАТЫ**  
за 2017-2018 год

№ п/п	Арендная плата в части минимального размера			
	срок внесения платы	оплачиваемый период	арендная плата	доля арендной платы от годового размера
1	15.02.2018	18.11.2017-31.12.2017	26 522,21	12
<b>Итого: за 2017 год</b>			<b>26 522,21</b>	<b>12</b>
1	15.02.2018	с 01.01.2018	57522,68	25
2	15.04.2018		0,01	0,00
3	15.05.2018	по 31.12.2018	57522,68	25
4	15.06.2018		0,01	0,00
5	15.07.2018		0,01	0,00
6	15.08.2018		57522,67	25
7	15.10.2018		0,01	0,00
8	15.11.2018		57522,66	25
9	15.11.2018			
<b>Итого:</b>			<b>230 090,73</b>	<b>100</b>

Арендная плата вносится АРЕНДАТОРОМ путем перечисления по с/сч. получателя: УФК по Республике Коми (Министерство промышленности, природных ресурсов, энергетики и транспорта Республики Коми)  
Юридический адрес: Республика Коми г.Сыктывкар,  
ул.Интернациональная 157, тел. (8212) 20-57-90,20-57-87 (факс) ИНН  
1101482754 КПП 110101001 Банк получателя: Отделение - НБ  
Республики Коми г.Сыктывкар  
Счет получателя: 40101810000000010004 БИК: 048702001 ОКТМО:  
87723000  
КБК: 05311204012016000120

**от Арендодателя:**

по доверенности № 79 от 09.01.2017г.

Гаврилюк Максим Анатольевич

(фамилия, имя, отчество)

(подпись)

**от Арендатора:**

по доверенности ЛК-824 от 22.12.2016 г.

Лаврова Наталья Анатольевна

(фамилия, имя, отчество)

(подпись)



**АКТ**

**приема-передачи лесного участка, переданного в аренду «Реконструкция ВЛ-6кВ Верхне-Возейского нефтяного месторождения на 2015-2017 годы»: -ВЛ-6кВ Фидер - 1506 (2,40га) (кадастровый номер 11:15:0000000:22/1056), - ВЛ-6кВ Фидер - 3321 (3,73га) (кадастровый номер 11:15:0000000:22/1054), -ВЛ-6кВ Фидер - 2201 (7,17га) (кадастровый номер 11:15:0000000:22/1055)».**

г. Усинск

«18» ноября 2017 г.

Арендодатель в лице:

Лесниченко (старшего государственного инспектора по охране леса) – заместителя главного лесничего руководителя государственного учреждения Республики Коми «Усинское лесничество» Гаврилюка Максима Анатольевича, действующего на основании доверенности № 79 от 09.01.2017г.

(должность, фамилия, имя, отчество)

и Арендатор в лице:

Представителя ООО «ЛУКОЙЛ-Коми» Лавровой Натальи Анатольевны, действующей на основании доверенности ЛК-824 от 22.12.2016г.

(должность, фамилия, имя, отчество)

составили настоящий акт о том, что на основании договора аренды лесного участка Арендодатель передал, Арендатор принял лесной участок, расположенный на территории: Республика Коми, МО ГО «Усинск», ГУ «Усинское лесничество»,

(субъект Российской Федерации, муниципальный район, лесничество (лесопарк),

Усинское участковое лесничество кв. 122 выд. 7,8 – 2,51 га, кв. 123 выд. 6,7,11,12,13,14,15 – 4,66 га, кв. 134 выд. 6,10,12 – 2,86 га, кв. 135 выд. 4,5,6,9 – 0,87 га, кв. 151 выд. 30,34 – 2,4 га.

участковое лесничество, урочище (при наличии), номер (номера) лесного квартала, лесотаксационного выдела)

Номер в государственном лесном реестре № 601-2014-12.

Кадастровые номера частей – 11:15:0000000:22/1056 (2,40 га), 11:15:0000000:22/1054 (3,73 га), 11:15:0000000:22/1055 (7,17 га)

(кадастровый номер и номер учетной записи в государственном лесном реестре )

**Характеристики лесного участка**

**1. Распределение земель**

Общая площадь, всего, га.	В том числе											
	лесные земли, га.					нелесные земли, га						
	занятые лесным и насаждениями	лесные культуры	лесные питомники, плантации	не занятые лесными насаждениями	итого	дороги	просеки	болота	другие, в т.ч.			итого
1	2	3	4	5	6	7	8	9	воды	тундра	прочие	13
13,3	7,52	0,21	-	2,37	10,1	-	-	0,65	-	2,55	-	3,2

**2. Характеристика насаждений**

Целевое назначение лесов	Лесничество	Участковое лесничество / урочище (при наличии)	Лесной квартал	Хозяйство, преобладающая порода	Площадь (га)/запас древесины (тыс.кбм.)- всего	В том числе по группам возраста древостоя (га./тыс. кбм.)			
						молодняки	средневозрастные	приспевающие	спелые и перестойные
1	2	3	4	5	6	7	8	9	10
Защитные (леса лесотундровой зоны)	Усинское	Усинское участковое лесничество	122,123, 134,135, 151	Хвойное Ель	7,52/0,407	-	-	-	7,52/0,407

3. Средние таксационные показатели насаждений лесного участка

Целевое назначение лесов	Хозяйство, преобладающая порода	Состав	Возраст	Бонитет	Полнота	Средний запас древесины лесных насаждений (кбм./га.)		
						средневозрастные	приспевающие	спелые и перестойные
1	2	3	4	5	6	7	8	9
Защитные (леса лесотундровой зоны)	Хвойное ель	9Е1Б	180	5а	0,6	-	-	54

4. Объекты лесной инфраструктуры

№ п/п	Лесничество	Участковое лесничество/ урочище (при наличии)	Лесной квартал	Лесотаксационный выдел	Наименование объекта	Единица измерения	Объем
1	2	3	4	5	6	7	8
-	-	-	-	-	-	-	-

5. Особо защитные участки лесов

№ п/п	Лесничество	Участковое лесничество/ урочище (при наличии)	Лесной квартал	Лесотаксационный выдел	Назначение	Площадь, га.
1	2	3	4	5	6	7
-	-	-	-	-	-	-

6. Объекты лесного семеноводства

№ п/п	Лесничество	Участковое лесничество/ урочище (при наличии)	Лесной квартал	Лесотаксационный выдел	Наименование объекта лесного семеноводства	Единица измерения	Объем
1	2	3	4	5	6	7	8
-	-	-	-	-	-	-	-

7. Объекты, не связанные с созданием лесной инфраструктуры

№ п/п	Лесничество	Участковое лесничество/ урочище (при наличии)	Лесной квартал	Лесотаксационный выдел	Наименование объекта	Единица измерения	Объем
1	2	3	4	5	6	7	8
-	-	-	-	-	-	-	-

8. Права третьих лиц: отсутствуют

от Арендодателя:  
по доверенности № 79 от 09.01.2017г.  
Гаврилюк Максим Анатольевич  
(фамилия, имя, отчество)

Арендатор:  
по доверенности ЛК-824 от 22.12.2016г.  
Лаврова Наталья Анатольевна  
(фамилия, имя, отчество)

(подпись)

(подпись)

М.П.

М.П.



**Управление Федеральной службы государственной  
регистрации, кадастра и картографии по Республике Коми**

Произведена государственная регистрация

Договора аренды

Дата регистрации 05.02.2018 года

Номер регистрации 11:15:0000000:22-11/015/2018-1324

**Государственная регистрация осуществлена**

Государственный регистратор прав



**И. Э. Никольская**

(подпись) (ф.и.о.)

№№ тог

1

2

3

4

5

6

7

8

9

10

11

12

1

13

14

15

16

17

18

19

20



**Дополнительное соглашение №1**  
к договору № С0990530/198/17-А3 аренды лесного участка земель лесного фонда в целях, не связанных с созданием лесной инфраструктуры от 17.11.2017г.

22.01.2018г.

14У3564

город Усинск

**МИНИСТЕРСТВО ПРИРОДНЫХ РЕСУРСОВ И ОХРАНЫ ОКРУЖАЮЩЕЙ СРЕДЫ  
РЕСПУБЛИКИ КОМИ**

в лице исполняющего обязанности главного лесничего (главного государственного инспектора по охране леса) - руководителя государственного учреждения Республики Коми «Усинское лесничество» Гаврилюка Максима Анатольевича

действующего на основании доверенности № 43 от 09.01.2018 г.

именуемый в дальнейшем Арендодатель, с одной стороны, и  
Общество с ограниченной ответственностью «ЛУКОЙЛ-Коми»

в лице Лавровой Натальи Анатольевны

действующего на основании Доверенности ЛК-178 от 23.12.2017 г.

именуемый в дальнейшем Арендатором, с другой стороны, заключили настоящее Соглашение о нижеследующем:

1. Приложение № 2 к договору № С0990530/198/17-А3 аренды лесного участка земель лесного фонда в целях, не связанных с созданием лесной инфраструктуры от 17.11.2017г. (далее – Договор) изложить в редакции приложения № 1 к настоящему дополнительному соглашению.

2. Приложение № 5 к Договору изложить в редакции приложения № 2 к настоящему дополнительному соглашению.

3. Настоящее дополнительное соглашение вступает в силу с 18.11.2017г.

4. Настоящее дополнительное соглашение подписано в четырех подлинных экземплярах, имеющих равную юридическую силу, по одному экземпляру Арендатору, Арендодателю, ГУ «Усинское лесничество», районному (межрайонному) отделу Управления Федеральной службы государственной регистрации, кадастра и картографии по Республике Коми.

**От Арендодателя:**

исполняющий обязанности главного лесничего  
(главного государственного инспектора  
по охране леса) – руководителя государственного  
учреждения Республики Коми «Усинское лесничество»  
по доверенности № 43 от 09.01.2018 г.



Гаврилюк М.А.

М.П.

**От Арендатора:**

Представитель ООО «ЛУКОЙЛ-Коми»  
по доверенности ЛК-178 от 23.12.2017г.



Лаврова Н.А.

М.П.





5. Особо защитные участки лесов

№ п/п	Лесничество	Участковое лесничество/ урочище (при наличии)	Лесной квартал	Лесотаксационный выдел	Назначение	Площадь, га.
1	2	3	4	5	6	7
-	-	-	-	-	-	-

6. Объекты лесного семеноводства

№ п/п	Лесничество	Участковое лесничество/ урочище (при наличии)	Лесной квартал	Лесотаксационный выдел	Наименование объекта лесного семеноводства	Единица измерения	Объем
1	2	3	4	5	6	7	8
-	-	-	-	-	-	-	-

7. Объекты, не связанные с созданием лесной инфраструктуры

№ п/п	Лесничество	Участковое лесничество/ урочище (при наличии)	Лесной квартал	Лесотаксационный выдел	Наименование объекта	Единица измерения	Объем
1	2	3	4	5	6	7	8
-	-	-	-	-	-	-	-

8. Права третьих лиц: отсутствуют

от Арендодателя:  
по доверенности № 43 от 09.01.2018г.  
Гаврилюк Максим Анатольевич  
(фамилия, имя, отчество)

(подпись)


М.П.



Арендатор:  
по доверенности ЛК-178 от 23.12.2017г.  
Лаврова Наталья Анатольевна  
(фамилия, имя, отчество)

(подпись)

М.П.



**АКТ**

**приема-передачи лесного участка, переданного в аренду «Реконструкция ВЛ-6кВ Верхне-Возейского нефтяного месторождения на 2015-2017 годы»: -ВЛ-6кВ Фидер - 1506 (2,40га) (кадастровый номер П:15:0000000:22/1056), - ВЛ-6кВ Фидер - 3321 (3,73га) (кадастровый номер П:15:0000000:22/1054), -ВЛ-6кВ Фидер - 2201 (7,17га) (кадастровый номер П:15:0000000:22/1055)».**

г. Усинск

«18» ноября 2017 г.

Арендодатель в лице:

исполняющего обязанности главного лесничего (главного государственного инспектора по охране леса) - руководителя государственного учреждения Республики Коми «Усинское лесничество» Гаврилюка Максима Анатольевича, действующего на основании доверенности № 43 от 09.01.2018г.

(должность, фамилия, имя, отчество)

и Арендатор в лице:

Представителя ООО «ЛУКОЙЛ-Коми» Лавровой Натальи Анатольевны, действующей на основании доверенности ЛК-178 от 23.12.2017г.

(должность, фамилия, имя, отчество)

составили настоящий акт о том, что на основании договора аренды лесного участка Арендодатель передал, Арендатор принял лесной участок, расположенный на территории: Республика Коми, МО ГО «Усинск», ГУ «Усинское лесничество»,

(субъект Российской Федерации, муниципальный район, лесничество (лесопарк),

Усинское участковое лесничество кв. 122 выд. 7,8 – 2,51 га, кв. 123 выд. 6,7,11,12,13,14,15 – 4,66 га, кв. 134 выд. 6,10,12 – 2,86 га, кв. 135 выд. 4,5,6,9 – 0,87 га, кв. 151 выд. 30,34 – 2,4 га.

участковое лесничество, урочище (при наличии), номер (номера) лесного квартала, лесотаксационного выдела)

Номер в государственном лесном реестре № 601-2014-12.

Кадастровые номера частей – 11:15:0000000:22/1056 (2,40 га), 11:15:0000000:22/1054 (3,73 га), 11:15:0000000:22/1055 (7,17 га)

(кадастровый номер и номер учетной записи в государственном лесном реестре)

**Характеристики лесного участка**

**1. Распределение земель**

Общая площадь, всего, га.	В том числе											
	лесные земли, га.					нелесные земли, га						
	занятые лесным и насаждениями	лесные культуры	лесные питомники, плантации	не занятые лесным и насаждениями	итого	дороги	просеки	болота	другие, в т.ч.			итого
1	2	3	4	5	6	7	8	9	10	11	12	13
13,3	7,52	0,21	-	2,37	10,1	-	-	0,65	-	2,55	-	3,2

**2. Характеристика насаждений**

Целевое назначение лесов	Лесничество	Участковое лесничество/ урочище (при наличии)	Лесной квартал	Хозяйство, преобладающая порода	Площадь (га)/запас древесины (тыс.кбм.) -всего	В том числе по группам возраста древостоя (га./тыс. кбм.)			
						молодняки	средневозрастные	приспевающие	спелые и перестойные
1	2	3	4	5	6	7	8	9	10
Защитные (леса лесотундровой зоны)	Усинское	Усинское участковое лесничество	122,123, 134,135, 151	Хвойное Ель	7,52/-	-	-	-	7,52/-

### 3. Средние таксационные показатели насаждений лесного участка

Целевое назначение лесов	Хозяйство, преобладающая порода	Состав	Возраст	Бонитет	Полнота	Средний запас древесины лесных насаждений (кбм./га.)		
						средневозрастные	приспевающие	спелые и перестойные
1	2	3	4	5	6	7	8	9
Защитные (леса лесотундровой зоны)	Хвойное ель	9Е1Б	180	5а	0,6	-	-	-

### 4. Объекты лесной инфраструктуры

№ п/п	Лесничество	Участковое лесничество/ урочище (при наличии)	Лесной квартал	Лесотаксационный выдел	Наименование объекта	Единица измерения	Объем
1	2	3	4	5	6	7	8
-	-	-	-	-	-	-	-

### 5. Особо защитные участки лесов

№ п/п	Лесничество	Участковое лесничество/ урочище (при наличии)	Лесной квартал	Лесотаксационный выдел	Назначение	Площадь, га.
1	2	3	4	5	6	7
-	-	-	-	-	-	-

### 6. Объекты лесного семеноводства

№ п/п	Лесничество	Участковое лесничество/ урочище (при наличии)	Лесной квартал	Лесотаксационный выдел	Наименование объекта лесного семеноводства	Единица измерения	Объем
1	2	3	4	5	6	7	8
-	-	-	-	-	-	-	-

### 7. Объекты, не связанные с созданием лесной инфраструктуры

№ п/п	Лесничество	Участковое лесничество/ урочище (при наличии)	Лесной квартал	Лесотаксационный выдел	Наименование объекта	Единица измерения	Объем
1	2	3	4	5	6	7	8
-	-	-	-	-	-	-	-

### 8. Права третьих лиц: отсутствуют

от Арендодателя:

по доверенности № 43 от 09.01.2018г.

Гаврилюк Максим Анатольевич

(фамилия, имя, отчество)

(подпись)

М.П.

Арендатор:

по доверенности ЛК-178 от 23.12.2017г.

Лаврова Наталья Анатольевна

(фамилия, имя, отчество)

(подпись)

М.П.

**Управление Федеральной службы государственной  
регистрации, кадастра и картографии по Республике Коми**


Произведена государственная регистрация

Договора аренды

Дата регистрации 29.03.2018 года

Номер регистрации 11:15:0000000:22-11/015/2018-1464

**Государственная регистрация осуществлена**

Государственный регистратор прав  **И.Э.Никольская**  
(подпись) (ф.и.о.)



Общ	
ая	
пло	за
щадь	ле
,	
всег	на
о, га.	де
1	
13,3	

Целевое  
значени  
лесов

1  
ащитных  
(леса  
лесотунд  
ровой  
зоны)

Целев  
назнач  
лесов

1  
Защит  
(лес  
лесотунд  
зоне

№	Лесни
1/п	
1	
-	

**ДОГОВОР**  
**АРЕНДЫ ЛЕСНОГО УЧАСТКА ЗЕМЕЛЬ ЛЕСНОГО ФОНДА**  
**В ЦЕЛЯХ, НЕ СВЯЗАННЫХ С СОЗДАНИЕМ ЛЕСНОЙ ИНФРАСТРУКТУРЫ**

№ C0990530/201/17-АЗ // 17 У3696

«28» ноября 2017 г.

г. Усинск

(место заключения договора)

Министерство промышленности, природных ресурсов, энергетики и транспорта Республики  
Коми

(наименование органа государственной власти или органа местного самоуправления)

в лице Лесниченко (старшего государственного инспектора по охране леса)- заместителя  
главного лесничего руководителя государственного учреждения

(должность, фамилия, имя, отчество)

Республики Коми «Усинское лесничество» Гаврилюка Максима Анатольевича

действующего на основании доверенности № 79 от 09.01.2017г

(правоустанавливающий документ (положение, устав) или доверенность, и  
реквизиты)

именуемый в дальнейшем Арендодатель, с одной стороны, и

(наименование юридического лица, его

Общество с ограниченной ответственностью «ЛУКОЙЛ-Коми»

организационно-правовая форма или фамилия, имя, отчество гражданина, в т. ч. индивидуального предпринимателя)

в лице Лавровой Натальи Анатольевны

(фамилия, имя, отчество гражданина или лица, действующего от имени юридического лица либо от имени  
гражданина, в том числе индивидуального предпринимателя, по доверенности)

действующей на основании Доверенности ЛК-824 от 22.12.2016 г.

(документ удостоверяющий личность, и доверенность

(при необходимости), их реквизиты)

именуемый в дальнейшем Арендатором, с другой стороны, заключили настоящий Договор о  
нижеследующем:

**I. Предмет Договора**

1. По настоящему Договору, Арендодатель на основании

Приказа Министерства промышленности, природных ресурсов, энергетики и транспорта  
Республики Коми №2128 от 12.10.2017г.

(номер и дата протокола о результатах аукциона (в случае заключения договора без проведения аукциона - номер  
и дата решения органа государственной власти или органа местного самоуправления, наименование органа)

обязуется предоставить, а Арендатор обязуется принять во временное пользование лесной  
участок, находящийся в государственной собственности, определенный в пункте 2  
настоящего Договора

(государственной или муниципальной)

(далее - лесной участок).

2. Лесной участок имеет следующие характеристики:

площадь: 24,8351 га.

местоположение:

Республика Коми, МО ГО «Усинск», ГУ «Усинское лесничество»,

(субъект Российской Федерации, муниципальный район, лесничество (лесопарк),

Усинское участковое лесничество, кв. 119 выд. 8, 11 - 1,189 га, кв. 120 выд. 3 - 0,058 га, кв. 122  
выд. 8, 14 - 1,8045 га, кв. 123 выд. 3, 6, 7, 11, 12, 13, 14, 15 - 13,8322 га, кв. 134 выд. 6, 10, 14, 15  
- 3,7645 га, кв. 135 выд. 1, 4, 5, 6 - 4,1869 га.

участковое лесничество, урочище (при наличии), номер (номера) лесного квартала, лесотаксационного выдела)

Лесной участок является составной частью земельного участка площадью 2968400 га с

кадастровым номером 11:15:00 00 000:0022, принадлежащим Российской Федерации на праве собственности, что подтверждается свидетельством серии 11 АА № 354005 от 11.01.2006 года.

Номер в государственном лесном реестре № 015-2015-01, 088-2015-04, 178-2015-08.

Кадастровый номер –

3. Границы лесного участка указаны в схеме расположения лесного участка, предусмотренной приложению № 1(1/1-1/6) к настоящему Договору. Характеристики лесного участка на день заключения настоящего Договора в соответствии с данными государственного лесного реестра приводятся в приложении № 2 к настоящему Договору.

4. Арендатору передается лесной участок в целях использования лесов *для выполнения работ по геологическому изучению недр, разработка месторождений полезных ископаемых: «Под строительство и эксплуатацию высоконапорного водовода от БКНС-6 до скв. №203, 3461 (0,1407га), нефтегазосборного трубопровода НСК от ЗУ-3506 до ЦНС (0,0303га), нефтегазосборного трубопровода в/л от скв. №3490 до т.вр. скв. №3490 (0,0258га); под демонтаж трубопроводов действующих от скв. №3505 до т.вр. скв. №3505 (0,0877га), трубопровода к скв. №3506 Ø 219мм трубопровода к скв. №3506 Ø 159мм трубопровода Н ст. 159 (4,3926га), трубопровода В ст. 114 L=2191м, гл. 1,8м, трубопровода В ст. 114 L=364м, гл. 1,8м (3,8784га) в соответствии проекту «Строительство промысловых трубопроводов Верхне-Возейского нефтяного месторождения»; строительство и эксплуатация объекта «водовод от точки врезки до скв. №3 ЦВ» (1,247га); под строительство и эксплуатацию высоконапорного водовода от БКНС-6 до скв. №№203, 3461 (7,2269га), нефтесборного коллектора от ЗУ-3457 до т.вр. в ЗУ-3506 (4,4229га), нефтесборного коллектора от ЗУ-3506 до ЦНС (3,261га), выкидной линии от скв. №3490 до т.вр. скв. №3490 (0,1218га) в соответствии проекту «Строительство промысловых трубопроводов Верхне-Возейского нефтяного месторождения на 2015 год строительства»*

(указывается вид (виды) использования лесов в соответствии с частью 1 статьи 25 Лесного кодекса РФ, установленный объем изъятия лесных ресурсов на арендуемом лесном участке (для видов использования лесов, связанных с изъятием лесных ресурсов)

## II. Арендная плата.

5. Арендная плата по настоящему Договору составляет **48283,12** рублей за 2017 год, в том числе вносимая в Федеральный бюджет **48283,12** рублей.

Арендная плата определяется в соответствии со статьей 73 Лесного кодекса Российской Федерации на основе минимального размера арендной платы.

Расчет арендной платы для видов использования лесов, предусмотренных частью 1 статьи 25 Лесного кодекса Российской Федерации, приводится в приложении № 3 к настоящему Договору.

Размер арендной платы подлежит изменению пропорционально изменению ставок платы за единицу объема лесных ресурсов или за единицу площади лесного участка, устанавливаемых в соответствии со статьей 73 Лесного кодекса Российской Федерации.

6. Начисление арендной платы осуществляется со дня передачи Арендодателем Арендатору лесного участка. Внесение первого платежа по договору производится после его государственной регистрации, (в случае заключения договора сроком до года, после его подписания) на ближайшую дату платежа, включая при необходимости оплату за предыдущие периоды.

7. Арендатор вносит арендную плату в порядке, предусмотренном приложением № 4 к настоящему Договору.

В первый и последний год действия настоящего Договора, арендная плата начисляется исходя из фактического количества дней аренды, годового размера арендной платы и количества дней в году.

До наступления очередного срока платежа Арендатор имеет право внести сумму, превышающую платеж, установленный приложением № 4 к настоящему Договору. В случае отсутствия задолженности разница между указанными платежами зачисляется Арендодателем в счет будущих платежей Арендатора.

## III. Права и обязанности сторон.

8. Арендодатель имеет право:

а) осуществлять осмотр арендованного лесного участка для оценки соблюдения Арендатором выполнения условий настоящего Договора в части использования лесного участка по назначению в соответствии с законодательством Российской Федерации;

б) предоставлять арендованный лесной участок или его часть третьим лицам для иных видов использования лесов, предусмотренных лесохозяйственным регламентом лесничества, за исключением случаев, когда одновременное многоцелевое использование лесного участка невозможно, а также выдавать разрешение на выполнение работ по геологическому изучению недр;

в) осуществлять проверки соблюдения Арендатором условий настоящего Договора и проекта освоения лесов;

9. Арендодатель обязан:

а) передать лесной участок Арендатору по акту приема-передачи лесного участка, форма которого предусмотрена приложением № 5 к настоящему Договору, в течение 5 рабочих дней со дня заключения настоящего Договора;

б) осуществлять на лесном участке в пределах полномочий, определенных статьями 81 - 84 Лесного кодекса Российской Федерации, мероприятия по ликвидации последствий чрезвычайной ситуации в лесах, возникшей вследствие лесных пожаров;

в) информировать в письменной форме в течение 15 дней со дня принятия решения о предоставлении арендованного лесного участка или его части третьим лицам для иных видов использования лесов, предусмотренных лесохозяйственным регламентом лесничества, за исключением случаев, когда одновременное многоцелевое использование лесного участка невозможно, а также в случае выдачи разрешения на выполнение работ по геологическому изучению недр - о возникших правах третьих лиц на предоставленный в аренду лесной участок;

г) уведомить Арендатора о времени и месте проведения проверки соблюдения Арендатором условий настоящего Договора и проекта освоения лесов за 3 дня до проведения проверки;

д) уведомить Арендатора об осуществлении мероприятий, предусмотренных частью 1 статьи 53.7 Лесного кодекса российской Федерации, за 3 дня до начала их осуществления;

е) принять от Арендатора в день окончания срока действия настоящего Договора лесной участок по акту приема-передачи лесного участка, форма которого предусмотрена приложением № 5 к настоящему Договору, в состоянии, пригодном для ведения лесного хозяйства, с характеристиками лесного участка, установленными проектом освоения лесов на день окончания срока действия настоящего Договора; в случае досрочного прекращения действия настоящего Договора принять от Арендатора лесной участок в день досрочного прекращения действия настоящего Договора по акту приема-передачи лесного участка, форма которого предусмотрена приложением № 5 к настоящему Договору, в состоянии, пригодном для ведения лесного хозяйства;

ж) представлять Арендатору сведения о поступивших по настоящему Договору платежах в течение 30 дней со дня получения запроса в письменной форме;

з) в установленном порядке осуществлять федеральный государственный лесной надзор (лесную охрану);

и) представлять Арендатору информацию о возможности и местах приобретения районированного посевного и посадочного материала в течение 30 дней со дня получения запроса в письменной форме;

к) в случае изменения ставок платы, указанных в пункте 5 настоящего Договора, и (или) коэффициента индексации к ставкам платы производить перерасчет арендной платы и уведомлять Арендатора в письменной форме об изменении размера арендной платы и о сумме, подлежащей уплате, в течение 3 месяцев со дня изменения размера арендной платы;

л) в случае изменения реквизитов для осуществления платежей, предусмотренных настоящим договором, уведомить в письменной форме Арендатора об этом в течение 5 рабочих дней со дня изменения реквизитов.

10. Арендатор имеет право:

а) приступить к использованию лесного участка в соответствии с условиями настоящего Договора, после заключения настоящего Договора, подписания сторонами акта приема-

передачи лесного участка, форма которого предусмотрена приложением № 5 к настоящему Договору, получения положительного заключения государственной экспертизы проекта освоения лесов и подачи лесной декларации;

б) получать от Арендодателя информацию о возможности и местах приобретения районированного посевного и посадочного материала;

в) осуществлять на лесном участке в установленном порядке создание лесной инфраструктуры;

г) осуществлять на лесном участке в установленном порядке строительство, реконструкцию и эксплуатацию объектов, не связанных с созданием лесной инфраструктуры;

д) заключать соглашение об установлении сервитута в отношении лесного участка либо его части при наличии согласия Арендодателя (в письменной форме) на заключение такого соглашения.

11. Арендатор обязан:

а) принять лесной участок от Арендодателя по акту приема-передачи лесного участка, форма которого предусмотрена приложением № 5 к настоящему Договору, в течение 5 рабочих дней со дня заключения настоящего Договора.

После подписания настоящего Договора или изменений к нему в течение 14 дней обратиться с заявлением о государственной регистрации права аренды лесного участка, передаваемого по настоящему Договору, или изменений, вносимых в настоящий Договор, в орган, осуществляющий государственную регистрацию прав на недвижимое имущество и сделок с ним, и в течение 10 дней со дня подачи указанного заявления известить в письменной форме Арендодателя о подаче таких документов;

не позднее 60 дней со дня подписания настоящего Договора передать Арендодателю экземпляр настоящего Договора, копию документа, подтверждающего государственную регистрацию, или уведомление об отказе в государственной регистрации права аренды лесного участка передаваемого по настоящему Договору.

б) использовать лесной участок по назначению, в соответствии с законодательством Российской Федерации и настоящим Договором;

в) вносить арендную плату в соответствии с приложением № 4 к настоящему Договору;

г) в течение 6 месяцев со дня заключения настоящего Договора разработать и представить Арендодателю проект освоения лесов для проведения государственной экспертизы;

не позднее, чем за 6 месяцев до окончания срока действия проекта освоения лесов разработать и представить Арендодателю проект освоения лесов на следующий срок для проведения государственной экспертизы;

д) в установленном порядке подавать лесную декларацию;

е) осуществлять установленный настоящим Договором вид использования лесов в соответствии с законодательством Российской Федерации, проектом освоения лесов и лесной декларацией;

ж) соблюдать установленные режимы особо охраняемых природных территорий, особо защитных участков лесов, расположенных в границах арендованного лесного участка, сохранять виды растений и животных, занесенных в Красную книгу Российской Федерации и красную книгу Республики Коми, а также места их обитания, осуществлять мероприятия по сохранению биоразнообразия (сохранять отдельные ценные деревья в любом ярусе и их группы и т.п.) в соответствии с лесохозяйственным регламентом лесничества и проектом освоения лесов;

з) осуществлять меры по предупреждению лесных пожаров в соответствии с законодательством Российской Федерации и проектом освоения лесов;

и) в случае обнаружения лесного пожара на арендованном лесном участке немедленно сообщить об этом в специализированную диспетчерскую службу по тел. 88001009400 и принять все возможные меры по недопущению распространения лесного пожара;

к) осуществлять санитарно-оздоровительные мероприятия на переданном в аренду лесном участке, в соответствии с законодательством Российской Федерации и проектом освоения лесов;



л) осуществлять мероприятия по воспроизводству лесов на лесном участке в соответствии с законодательством Российской Федерации и проектом освоения лесов;

м) осуществлять на лесном участке расчистку квартальных просек и замену квартальных столбов в соответствии с проектом освоения лесов;

н) обеспечивать сохранность объектов лесного семеноводства;

о) осуществлять складирование заготовленной или полученной при использовании лесов древесины в местах, предусмотренных проектом освоения лесов или технологической картой разработки лесосеки;

п) при повреждении или уничтожении по вине Арендатора верхнего плодородного слоя почвы, искусственных или естественных водотоков, рек, ручьев приводить их в состояние, пригодное для использования по назначению, предусмотренному лесохозяйственным регламентом лесничества (лесопарка), восстанавливать объекты лесной инфраструктуры и объекты, не связанные с созданием лесной инфраструктуры, поврежденные по вине Арендатора;

р) согласовать с Арендодателем в письменной форме совершение действий, предусмотренных статьей 5 Федерального закона "О введении в действие Лесного кодекса Российской Федерации";

с) в день окончания срока действия настоящего Договора передать Арендодателю лесной участок по акту приема-передачи лесного участка, форма которого предусмотрена приложением № 5 к настоящему Договору, в состоянии, пригодном для ведения лесного хозяйства, с характеристиками лесного участка, установленными проектом освоения лесов на день окончания срока действия настоящего Договора;

в случае досрочного прекращения действия настоящего Договора передать Арендодателю лесной участок в день досрочного прекращения действия настоящего Договора по акту приема-передачи лесного участка, форма которого предусмотрена приложением № 5 к настоящему Договору, в состоянии, пригодном для ведения лесного хозяйства;

т) сообщить Арендодателю в письменной форме не позднее, чем за 90 дней о намерении расторгнуть настоящий Договор;

у) по истечении срока действия настоящего Договора или в случае досрочного прекращения срока действия освободить лесной участок от объектов недвижимого имущества, обеспечить снос объектов, созданных для освоения лесного участка, и выполнить рекультивацию лесных земель в соответствии с проектом освоения лесов;

ф) извещать Арендодателя в письменной форме об изменении банковских реквизитов, юридического и фактического адреса, а также об изменении лица, имеющего право действовать без доверенности от имени Арендатора, в течение 5 рабочих дней со дня таких изменений;

х) выполнять другие обязанности, предусмотренные законами Российской Федерации, Лесным кодексом Российской Федерации и иными нормативными правовыми актами, в том числе представлять отчеты, предусмотренные статьями 49, 60 и 66 Лесного кодекса Российской Федерации.

#### IV. Ответственность сторон.

12. За неисполнение или ненадлежащее исполнение обязательств, предусмотренных настоящим Договором, Арендодатель и Арендатор несут ответственность согласно законодательству Российской Федерации (включая обязанность возместить в соответствии с Гражданским кодексом Российской Федерации убытки, причиненные таким неисполнением или ненадлежащим исполнением) и настоящему Договору.

13. За нарушение условий настоящего Договора Арендатор уплачивает Арендодателю неустойку в следующем размере:

а) за нарушение Арендатором сроков внесения арендной платы, предусмотренных приложением № 4 к настоящему Договору, – 0,1 % от суммы просроченного платежа за каждый день просрочки.

Начисление неустойки производится, начиная со дня, следующего за днем истечения срока платежа, и до дня внесения просроченного платежа в полном объеме;

б) за нарушение срока разработки и представления Арендодателю проекта освоения лесов для проведения государственной или муниципальной экспертизы, предусмотренного подпунктом "г" пункта 11 настоящего Договора, или использование лесного участка без проекта освоения лесов - 150 тысяч рублей (для юридического лица) за каждый полный календарный месяц просрочки по истечении установленного срока;

в) за невыполнение или несвоевременное выполнение работ по очистке мест рубок от порубочных остатков в соответствии с правилами заготовки древесины, правилами санитарной безопасности в лесах, правилами пожарной безопасности в лесах, правилами ухода за лесами, захламление по вине Арендатора просек и прилегающих к лесосекам полос шириной 50 метров – 5-кратная стоимость затрат, необходимых для очистки данной территории по нормативам в области лесного хозяйства, а при отсутствии таких нормативов - согласно калькуляции Арендодателя;

г) за рубку лесных насаждений, предусмотренную проектом освоения лесов, без подачи лесной декларации – 25-кратная стоимость заготовленной древесины, определенная по ставкам платы за единицу объема лесных ресурсов, установленным Правительством Российской Федерации;

д) за использование лесного участка без подачи лесной декларации – 70 тысяч рублей (для юридического лица);

е) за все количество срубленных или поврежденных до степени прекращения роста деревьев за пределами арендованного лесного участка на смежных с ними 50-метровых полосах – 10-кратная стоимость срубленных или поврежденных деревьев, определенная по ставкам платы за единицу объема лесных ресурсов, установленным Правительством Российской Федерации для древесины лесных насаждений по первому разряду такс во всех лесотаксовых районах;

ж) за хранение (оставление) древесины вдоль лесных дорог с нарушением законодательства Российской Федерации – 2-кратная стоимость оставленной древесины, определенная по ставкам платы за единицу объема лесных ресурсов, установленным Правительством Российской Федерации для древесины лесных насаждений по первому разряду такс во всех лесотаксовых районах;

з) за рубку или повреждение семенников и деревьев в семенных куртинах и полосах, за рубку деревьев, не подлежащих рубке при проведении сплошных, выборочных рубок – 5-кратная стоимость соответствующей срубленной древесины, а также поврежденных семенников и деревьев в семенных куртинах и полосах, определенная по ставкам платы за единицу объема лесных ресурсов, установленным Правительством Российской Федерации для древесины лесных насаждений по первому разряду такс во всех лесотаксовых районах;

и) за проведение заготовки и трелевки древесины способами, в результате которых в горных условиях возникла эрозия, - 100 тысяч рублей за каждый гектар эродированной площади, на которой поврежден гумусовый слой почвы;

к) за складирование заготовленной древесины в местах, не предусмотренных проектом освоения лесов или технологической картой лесосечных работ, – 3-кратная стоимость складированной древесины, определенная по ставкам платы за единицу объема лесных ресурсов, установленным Правительством Российской Федерации для древесины лесных насаждений по первому разряду такс во всех лесотаксовых районах;

л) за оставление не вывезенной в установленный срок (включая предоставленные отсрочки) древесины на лесосеках, в местах производства работ по расчистке площадей под лесные склады, трассы лесовозных дорог, постройки, сооружения – 7-кратная стоимость не вывезенной в срок древесины, определенная по ставкам платы за единицу объема лесных ресурсов, установленным Правительством Российской Федерации для древесины лесных насаждений по первому разряду такс во всех лесотаксовых районах.

м) за уничтожение или повреждение граничных, квартальных, лесосечных и других столбов и знаков - 10-кратная стоимость их изготовления и установки;

н) за оставление на арендованном участке завалов, зависших, срубленных деревьев - 7-кратная стоимость оставленных деревьев, определенная по ставкам платы за единицу объема

лесных ресурсов, установленным Правительством Российской Федерации для древесины лесных насаждений по первому разряду такс во всех лесотаксовых районах;

о) за невыполнение и несвоевременное выполнение противопожарных, санитарно-оздоровительных мероприятий, мероприятий по воспроизводству лесов - 3-кратная стоимость затрат, необходимых для выполнения этих мероприятий по нормативам в области лесного хозяйства, а при отсутствии таких нормативов - согласно калькуляции Арендодателя;

п) за совершение действий, предусмотренных статьей 5 Федерального закона "О введении в действие Лесного кодекса Российской Федерации", без письменного согласования с Арендодателем - годовая арендная плата, предусмотренная настоящим Договором;

р) при непредставлении Арендатором в письменной форме сведений об изменении банковских реквизитов, юридического и фактического адреса, а также об изменении лица, имеющего право действовать без доверенности от имени Арендатора, в установленный настоящим Договором срок - 10 тысяч рублей;

с) за невыполнение обязательств, установленных подпунктом "с" пункта 11 настоящего Договора, - 4-кратная стоимость работ, необходимых для восстановления соответствующей территории по нормативам в области лесного хозяйства, а при отсутствии таких нормативов - согласно калькуляции Арендодателя.

14. Уплата неустоек не освобождает Арендатора от выполнения обязательств, предусмотренных настоящим Договором.

15. В случае несвоевременной передачи лесного участка после истечения срока действия настоящего Договора или досрочного прекращения срока его действия Арендатор уплачивает Арендодателю за все время просрочки возврата лесного участка арендную плату и возмещает убытки, причиненные Арендодателю в случае, когда указанная плата не покрывает причиненные Арендодателю убытки.

#### V. Порядок изменения и расторжения Договора.

16. Все изменения, вносимые в настоящий Договор, оформляются в письменной форме и подписываются сторонами.

17. При изменении условий настоящего Договора обязательства сторон сохраняются в измененном виде.

В случае изменения условий настоящего Договора обязательства сторон считаются измененными с момента заключения сторонами соглашения об изменении условий настоящего Договора, если иное не вытекает из соглашения или характера изменения условий настоящего Договора, а при изменении условий настоящего Договора в судебном порядке – с момента вступления в законную силу решения суда об изменении условий настоящего Договора.

18. Настоящий Договор прекращает действие в случаях, предусмотренных гражданским законодательством Российской Федерации, и случаях, предусмотренных пунктами 20, 21 настоящего Договора.

19. Расторжение настоящего соглашения по решению суда по требованию одной из сторон осуществляется по основаниям предусмотренным лесным и гражданским законодательством Российской Федерации.

20. Арендодатель вправе отказаться от исполнения настоящего Договора в одностороннем порядке в случае невнесения Арендатором арендной платы 2 и более раз подряд по истечении установленного настоящим Договором срока платежа, уведомив об этом Арендатора в письменной форме за 30 дней до даты расторжения договора.

Настоящий Договор прекращает свое действие с даты, указанной в письменном уведомлении. В случае одностороннего отказа Арендодателя от исполнения настоящего Договора он считается расторгнутым.

21. Арендатор вправе в одностороннем порядке расторгнуть настоящий Договор, известив об этом Арендодателя в письменной форме за 90 дней до предполагаемой даты расторжения, при условии отсутствия недоимки по арендной плате.

#### VI. Срок действия договора.

22.1. Срок действия настоящего договора устанавливается с 18 ноября 2017 г. по 01 октября 2066 г., составляет – 48 лет.

## VII. Прочие условия.

23. Спорные вопросы, возникающие в ходе исполнения настоящего Договора, или вопросы, не оговоренные в настоящем Договоре, разрешаются путем переговоров. В случае если согласие путем переговоров не достигнуто, указанные вопросы разрешаются в судебном порядке.

Рассмотрение споров в судебном порядке производится по месту нахождения Арендодателя.

24. Арендатор и Арендодатель не несут ответственности за неисполнение или ненадлежащее исполнение своих обязательств по настоящему Договору, если это явилось следствием обстоятельств непреодолимой силы.

25. Настоящий Договор составлен в 4 подлинных экземплярах, по одному для каждой стороны. Настоящий договор подписан в четырех подлинных экземплярах, имеющих равную юридическую силу, по одному экземпляру Арендатору, Арендодателю, ГУ «Усинское лесничество», районному (межрайонному) отделу Управления Федеральной службы государственной регистрации, кадастра и картографии по Республике Коми.

26. Приложения к настоящему Договору являются его неотъемлемыми частями.

### Арендодатель:

**Министерство промышленности, природных ресурсов, энергетики и транспорта Республики Коми**

Юридический адрес: Республика Коми, г. Сыктывкар, ул. Интернациональная, д.157, Тел. (8212) 20-57-87, (факс) ИНН 1101482754, УФК по РК (Министерство промышленности, природных ресурсов, энергетики и транспорта Республики Коми) в Отделение-НБ Республики Коми г.Сыктывкар, р/сч. № 40101810000000010004 БИК 048702001, КПП 110101001, ОКТМО – 87723000

от Арендодателя:  
по доверенности № 79 от 09.01.2017г.  
Гаврилюк Максим Анатольевич

(фамилия, имя, отчество)

(Подпись)  
М.П.

11.12.2017г.

### Арендатор:

**ООО «ЛУКОЙЛ-Коми»**

Юридический адрес: 169710, Республика Коми, г. Усинск, ул. Нефтяников, 31  
Р/с: 40702810700000009048  
Банк: Филиал Петрокоммерц ПАО «ФК Открытие»  
К/с: 30101810745250000727  
БИК 044525727  
ИНН 1106014140КПП 997150001  
ОКАТО – 87423000000

Арендатор:  
по доверенности ЛК-824 от 22.12.2016г.  
Лаврова Наталья Анатольевна

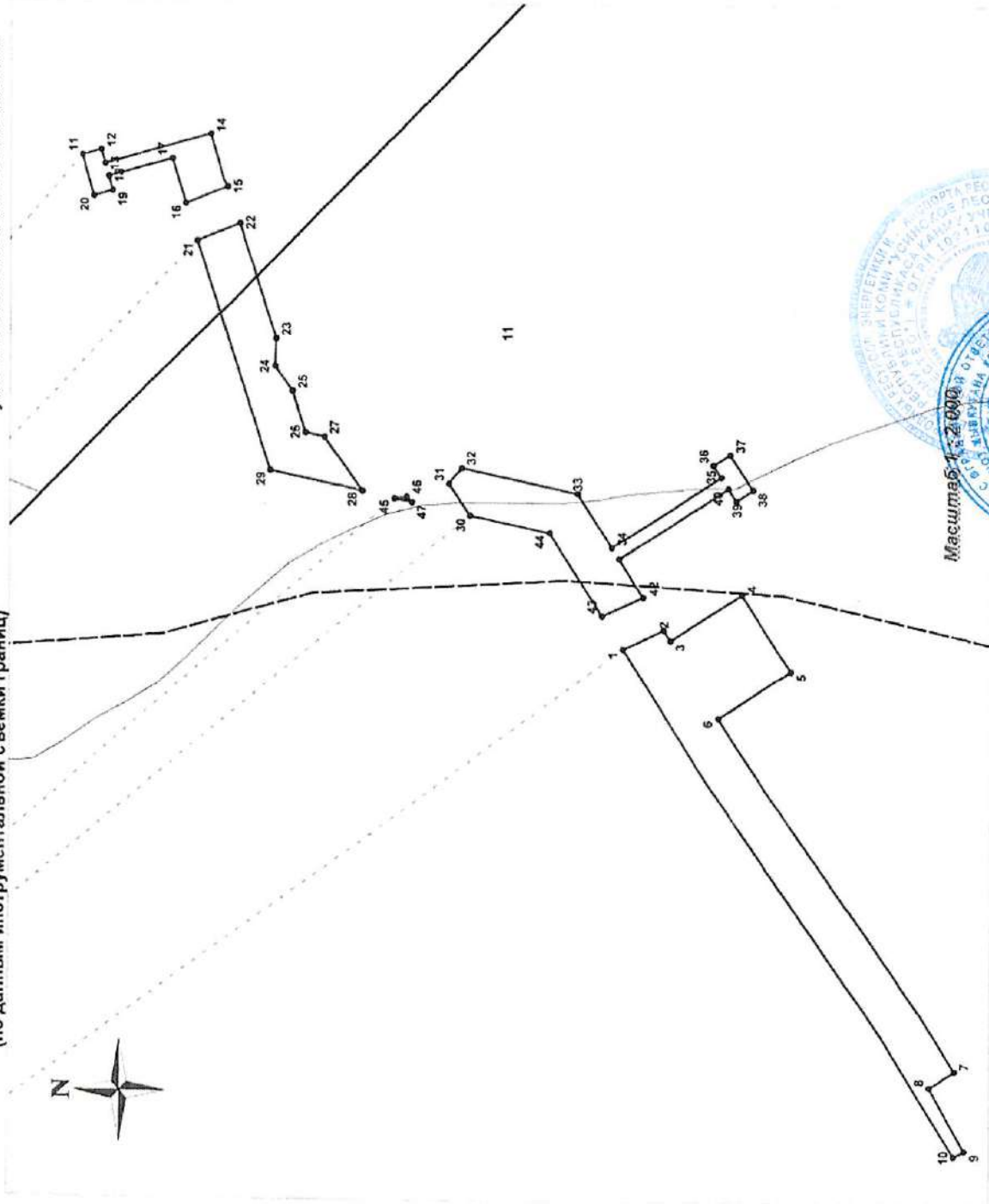
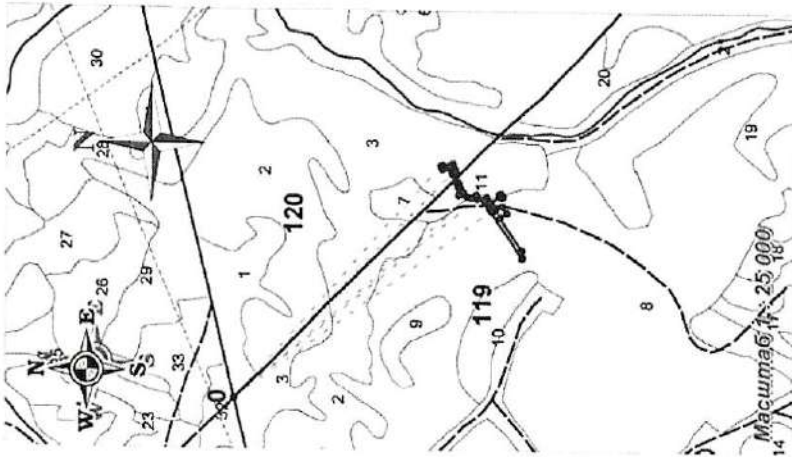
(фамилия, имя, отчество)

(Подпись)  
М.П.



Приложение №1/1 к договору аренды лесного участка №С0990530/2017/А3 от 28.11.2017 г.

### СХЕМА РАСПОЛОЖЕНИЯ И ГРАНИЦЫ ЛЕСНОГО УЧАСТКА (по данным инструментальной съемки границ)



Масштаб 1:2 000

Адрес (местоположение) Республика Коми, Усинский район,  
ГУ "Усинское лесничество", Усинское лесничество, квартал 119, 120.  
Вид разрешенного использования: Усинские: Выполнение работ по геологическому изучению недр,  
разработка месторождений полезных ископаемых  
Цель использования: Строительство и эксплуатация водовода в точке врезки скв. № 3 Ц/В  
на Верхне-Возьякском месторождении нефти.



Гаврилюк М.А.

Лаврова Н.А.

Приложение №1/2 к договору аренды лесного  
участка №С0990530/201/17-АЗ от 28.11.2017 г.  
Данные инструментальной съемки лесного участка

№№ точек	Румбы линий	Длины линий, м
Воловод в точке врезки скв. № 3 ЦВ		
0 - 1	ЮВ-37°	1529
1 - 2	ЮВ-26°	20
2 - 3	ЮЗ-58°	6
3 - 4	ЮВ-33°	38
4 - 5	ЮЗ-57°	41
5 - 6	СЗ-33°	39
6 - 7	ЮЗ-56°	191
7 - 8	СЗ-33°	13
8 - 9	ЮЗ-61°	33
9 - 10	СЗ-29°	5
0 - 11	ЮВ-49°	1501
11 - 12	ЮВ-16°	9
12 - 13	ЮЗ-74°	7
13 - 14	ЮВ-16°	50
14 - 15	ЮЗ-72°	25
15 - 16	СЗ-22°	20
16 - 17	СВ-73°	21
17 - 18	СЗ-16°	30
18 - 19	ЮЗ-74°	7
19 - 20	СЗ-16°	9
0 - 21	ЮВ-47°	1508
21 - 22	ЮВ-22°	21
22 - 23	ЮЗ-73°	54
23 - 24	СЗ-88°	12
24 - 25	ЮЗ-55°	13
25 - 26	ЮЗ-73°	20
26 - 27	ЮЗ-12°	9
27 - 28	ЮЗ-55°	30
28 - 29	СВ-12°	42
0 - 30	ЮВ-40°	1513
30 - 31	СВ-56°	17
31 - 32	ЮВ-52°	9
32 - 33	ЮЗ-12°	53
33 - 34	ЮЗ-58°	29
34 - 35	ЮВ-33°	59
35 - 36	СВ-57°	6
36 - 37	ЮВ-33°	9
37 - 38	ЮЗ-57°	19
38 - 39	СЗ-33°	9
39 - 40	СВ-57°	7
40 - 41	СЗ-33°	59
41 - 42	ЮЗ-58°	20
42 - 43	СЗ-26°	20
43 - 44	СВ-58°	44
0 - 45	ЮВ-41°	1492
45 - 46	ЮВ-7°	6
46 - 47	ЮЗ-46°	3

Общая площадь - 1,247 га.

Номера точек	Координаты			
	Долгота		Широта	
	Градусы	Минуты	Градус	Минуты
0	E 56°	49' 4"	N 66°	45' 49.2"
1	E 56°	50' 17.3"	N 66°	45' 9.2"
2	E 56°	50' 18"	N 66°	45' 8.7"
3	E 56°	50' 17.6"	N 66°	45' 8.6"
4	E 56°	50' 19.3"	N 66°	45' 7.5"
5	E 56°	50' 16.5"	N 66°	45' 6.8"
6	E 56°	50' 14.8"	N 66°	45' 7.9"
7	E 56°	50' 1.7"	N 66°	45' 4.5"
8	E 56°	50' 1.1"	N 66°	45' 4.9"
9	E 56°	49' 58.7"	N 66°	45' 4.4"
10	E 56°	49' 58.5"	N 66°	45' 4.5"
11	E 56°	50' 35.6"	N 66°	45' 17"
12	E 56°	50' 35.8"	N 66°	45' 16.7"
13	E 56°	50' 35.3"	N 66°	45' 16.7"
14	E 56°	50' 36.4"	N 66°	45' 15.1"
15	E 56°	50' 34.5"	N 66°	45' 14.9"
16	E 56°	50' 33.8"	N 66°	45' 15.5"
17	E 56°	50' 35.5"	N 66°	45' 15.7"
18	E 56°	50' 34.8"	N 66°	45' 16.6"
19	E 56°	50' 34.3"	N 66°	45' 16.6"
20	E 56°	50' 34.1"	N 66°	45' 16.8"
21	E 56°	50' 32.5"	N 66°	45' 15.3"
22	E 56°	50' 33.1"	N 66°	45' 14.7"
23	E 56°	50' 28.8"	N 66°	45' 14.2"
24	E 56°	50' 27.8"	N 66°	45' 14.2"
25	E 56°	50' 26.9"	N 66°	45' 14"
26	E 56°	50' 25.4"	N 66°	45' 13.8"
27	E 56°	50' 25.2"	N 66°	45' 13.5"
28	E 56°	50' 23.2"	N 66°	45' 13"
29	E 56°	50' 24"	N 66°	45' 14.3"
30	E 56°	50' 22.3"	N 66°	45' 11.4"
31	E 56°	50' 23.5"	N 66°	45' 11.7"
32	E 56°	50' 24"	N 66°	45' 11.5"
33	E 56°	50' 23.1"	N 66°	45' 9.9"
34	E 56°	50' 21.1"	N 66°	45' 9.4"
35	E 56°	50' 23.6"	N 66°	45' 7.8"
36	E 56°	50' 24.1"	N 66°	45' 7.9"
37	E 56°	50' 24.5"	N 66°	45' 7.7"
38	E 56°	50' 23.1"	N 66°	45' 7.3"
39	E 56°	50' 22.8"	N 66°	45' 7.6"
40	E 56°	50' 23.2"	N 66°	45' 7.7"
41	E 56°	50' 20.6"	N 66°	45' 9.3"
42	E 56°	50' 19.2"	N 66°	45' 9"
43	E 56°	50' 18.5"	N 66°	45' 9.5"
44	E 56°	50' 21.6"	N 66°	45' 10.3"
45	E 56°	50' 22.9"	N 66°	45' 12.5"
46	E 56°	50' 23"	N 66°	45' 12.4"
47	E 56°	50' 22.8"	N 66°	45' 12.3"

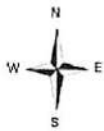
Арендодатель

Гаврилюк М.А.

Арендатор

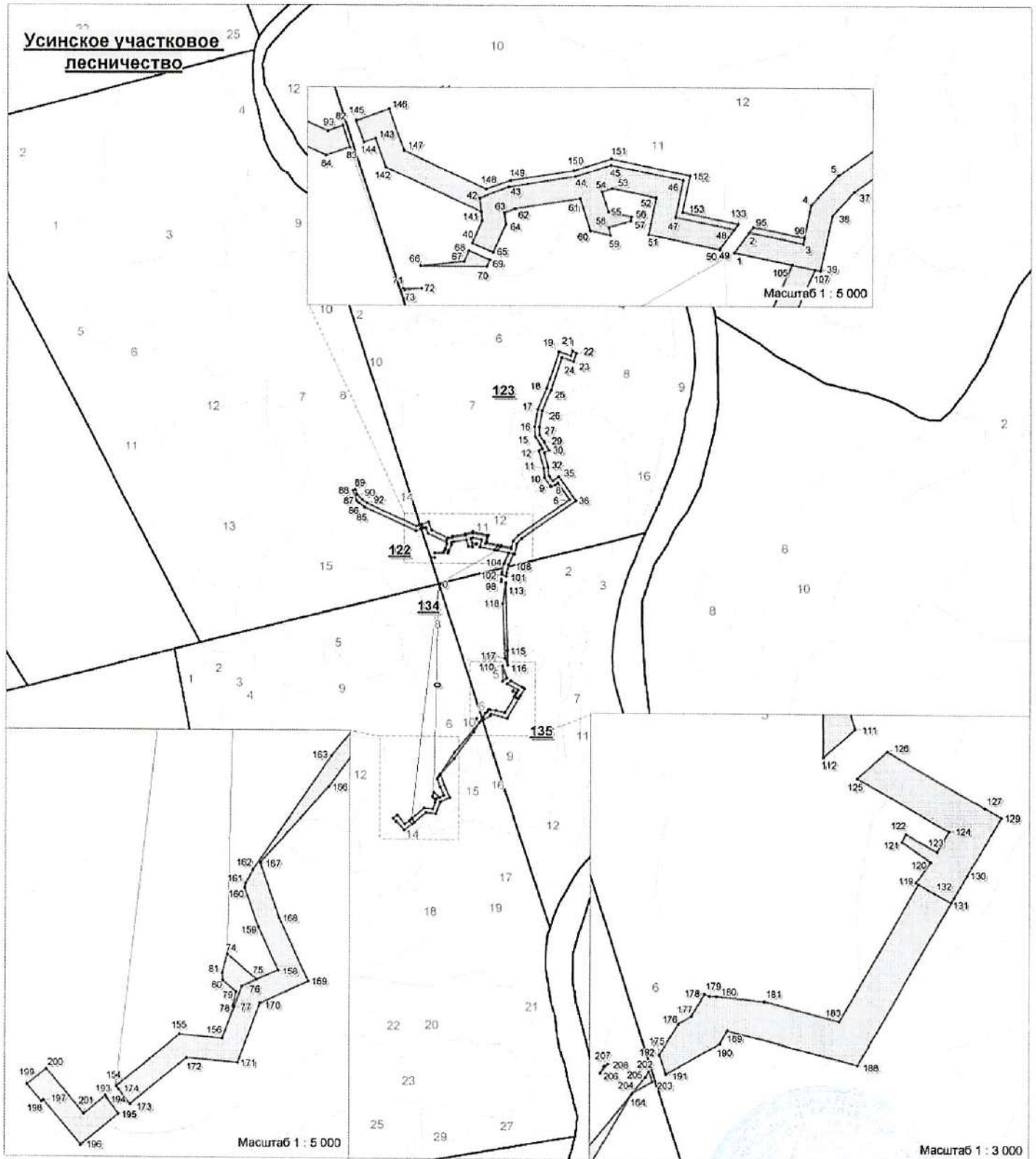
Лаврова Н.А.





# ПЛАН ЛЕСНОГО УЧАСТКА МАСШТАБ 1 : 25 000

Приложение №1/3 к договору аренды лесного участка №С0990530/201/17-А3 от 28.11.2017 г.



### Условные обозначения:

— - обозначение границ испрашиваемого земельного участка  
Адрес (местоположение): Республика Коми, Усинский район, Усинское лесничество, Усинское участковое лесничество, квартала № 122, 123, 134, 135.  
Вид(ы) разрешенного использования: выполнение работ по геологическому изучению недр, разработка месторождений полезных ископаемых.

Общая площадь полезных ископаемых 15.0326 га.

Номер записи в учетном реестре

Арендодатель

Гаврилюк М.А.

Арендатор

Лаврова Н.А.



Данные инструментальной съемки границ

в/в от БКНС-6 до скв. N3461, 203

Номер точки	Долгота			Широта			Меры Линий	Румбы	Углы
	град	мин	сек	град	мин	сек			
0	66	44	42.36	56	59	13.2	442.72	СВ:59°42'05"	59°42'05"
1	66	44	49.2	56	59	44.88	32.92	СВ:36°10'43"	36°10'43"
2	66	44	50.28	56	59	46.32	71.56	ЮВ:78°13'01"	101°46'58"
3	66	44	49.56	56	59	52.08	52.45	СВ:11°45'38"	11°45'38"
4	66	44	51.36	56	59	53.16	53.22	СВ:42°01'46"	42°01'46"
5	66	44	52.44	56	59	56.04	408.4	СВ:54°20'15"	54°20'15"
6	66	45	0	57	0	23.4	134.41	СЗ:35°37'54"	324°22'05"
7	66	45	3.6	57	0	17.28	21.75	ЮЗ:54°23'11"	234°23'11"
8	66	45	3.24	57	0	15.84	27.99	ЮЗ:65°47'05"	245°47'05"
9	66	45	2.88	57	0	13.68	71.63	СЗ:35°43'26"	324°16'33"
10	66	45	4.68	57	0	10.44	61.67	СЗ:5°41'47"	354°18'12"
11	66	45	6.84	57	0	9.72	120.94	СЗ:14°40'15"	345°19'44"
12	66	45	10.44	57	0	7.56	26.59	СВ:60°44'47"	60°44'47"
13	66	45	11.16	57	0	9.36	30.6	СЗ:29°45'19"	330°14'40"
14	66	45	11.88	57	0	8.28	61.96	СЗ:32°06'50"	327°53'09"
15	66	45	13.68	57	0	5.76	63.9	СЗ:2°07'24"	357°52'35"
16	66	45	15.48	57	0	5.4	115.9	СВ:9°49'54"	9°49'54"
17	66	45	19.44	57	0	7.2	151.69	СВ:21°49'36"	21°49'36"
18	66	45	23.76	57	0	11.88	257.63	СВ:18°09'02"	18°09'02"
19	66	45	31.68	57	0	19.08	79.82	ЮВ:71°46'53"	108°13'06"
20	66	45	30.96	57	0	25.2	33.6	СВ:18°02'57"	18°02'57"
21	66	45	32.04	57	0	25.92	30.78	ЮВ:57°37'10"	122°22'49"
22	66	45	31.32	57	0	28.08	56.17	ЮЗ:17°33'27"	197°33'27"
23	66	45	29.52	57	0	26.64	80.3	СЗ:71°46'26"	288°13'33"
24	66	45	30.6	57	0	20.52	228.94	ЮЗ:18°07'40"	198°07'40"
25	66	45	23.4	57	0	14.4	149.1	ЮЗ:21°48'59"	201°48'59"
26	66	45	19.08	57	0	9.72	109.9	ЮЗ:9°49'23"	189°49'23"
27	66	45	15.48	57	0	7.92	52.5	ЮВ:2°11'17"	177°48'42"
28	66	45	14.04	57	0	7.92	54.08	ЮВ:32°11'07"	147°48'52"
29	66	45	12.24	57	0	10.44	61.41	ЮВ:30°01'27"	149°58'32"
30	66	45	10.8	57	0	12.96	34.1	ЮЗ:59°59'18"	239°59'18"
31	66	45	10.08	57	0	10.44	98.82	ЮВ:14°45'02"	165°14'57"
32	66	45	6.84	57	0	12.24	56.99	ЮВ:5°49'56"	174°10'03"
33	66	45	5.04	57	0	12.6	39.37	ЮВ:35°37'48"	144°22'11"
34	66	45	3.96	57	0	14.4	49.3	СВ:54°27'38"	54°27'38"
35	66	45	5.04	57	0	18	194.35	ЮВ:35°38'33"	144°21'26"
36	66	45	0	57	0	27	434.76	ЮЗ:54°20'41"	234°20'41"
37	66	44	51.72	56	59	57.84	42.47	ЮЗ:42°00'47"	222°00'47"
38	66	44	51	56	59	55.32	74.16	ЮЗ:11°57'39"	191°57'39"
39	66	44	48.48	56	59	53.88	114.93	СЗ:78°13'10"	281°46'49"
1	66	44	49.2	56	59	44.88			
40	66	44	49.92	56	59	16.8	32.66	СВ:23°46'29"	23°46'29"
41	66	44	51	56	59	17.88	30.26	СЗ:6°13'47"	353°46'12"



42	66	44	51.72	56	59	17.52	40.49	СВ:68°38'42"	68°38'42"
43	66	44	52.44	56	59	20.76	87.64	СВ:80°46'20"	80°46'20"
44	66	44	52.8	56	59	27.96	49	СВ:71°49'38"	71°49'38"
45	66	44	53.16	56	59	31.56	97.85	ЮВ:78°19'42"	101°40'17"
46	66	44	52.44	56	59	39.48	49.93	ЮЗ:11°54'27"	191°54'27"
47	66	44	51	56	59	38.76	79.06	ЮВ:78°13'04"	101°46'55"
48	66	44	50.28	56	59	44.88	31.63	ЮЗ:36°18'26"	216°18'26"
49	66	44	49.56	56	59	43.44	1.22	ЮЗ:14°52'27"	194°52'27"
50	66	44	49.56	56	59	43.44	95.93	СЗ:78°13'12"	281°46'47"
51	66	44	50.28	56	59	35.52	49.83	СВ:11°51'59"	11°51'59"
52	66	44	51.72	56	59	36.6	59.65	СЗ:78°12'57"	281°47'02"
53	66	44	52.08	56	59	31.92	14.23	ЮЗ:71°46'42"	251°46'42"
54	66	44	52.08	56	59	30.84	27.81	ЮВ:17°50'29"	162°09'30"
55	66	44	51	56	59	31.2	31.49	ЮВ:77°59'33"	102°00'26"
56	66	44	51	56	59	33.72	5.59	ЮЗ:9°31'00"	189°31'00"
57	66	44	50.64	56	59	33.72	30.49	ЮЗ:73°32'13"	253°32'13"
58	66	44	50.64	56	59	31.2	10.67	ЮВ:10°20'14"	169°39'45"
59	66	44	50.28	56	59	31.56	26.74	СЗ:77°09'52"	282°50'07"
60	66	44	50.28	56	59	29.4	44.6	СЗ:17°42'44"	342°17'15"
61	66	44	51.72	56	59	28.32	85.88	ЮЗ:80°45'53"	260°45'53"
62	66	44	51.36	56	59	21.48	14.38	ЮЗ:68°47'38"	248°47'38"
63	66	44	51	56	59	20.4	15.1	ЮВ:6°35'11"	173°24'48"
64	66	44	50.64	56	59	20.4	40.8	ЮЗ:23°43'39"	203°43'39"
65	66	44	49.56	56	59	18.96	29.98	СЗ:66°34'10"	293°25'49"
40	66	44	49.92	56	59	16.8			
66	66	44	48.84	56	59	11.04	57.89	СВ:83°44'28"	83°44'28"
67	66	44	49.2	56	59	16.08	15.13	СВ:23°47'47"	23°47'47"
68	66	44	49.56	56	59	16.44	29.99	ЮВ:66°34'33"	113°25'26"
69	66	44	49.2	56	59	18.6	9.14	ЮЗ:23°43'27"	203°43'27"
70	66	44	48.84	56	59	18.24	87.49	СЗ:89°54'29"	270°05'30"
66	66	44	48.84	56	59	11.04			
71	66	44	48.12	56	59	9.24	24.7	ЮВ:89°54'25"	90°05'34"
72	66	44	48.12	56	59	11.4	22.85	ЮЗ:83°47'37"	263°47'37"
73	66	44	47.76	56	59	9.6	3.2	СЗ:38°15'34"	321°44'25"
71	66	44	48.12	56	59	9.24			

в/л скв.3490 в т.вр. N3490

Номер точки	Долгота			Широта			Меры Линий	Румбы	Углы
	град	мин	сек	град	мин	сек			
0	66	44	42.36	56	59	13.2	1383.59	ЮЗ:1°14'47"	181°14'47"
74	66	43	57.72	56	59	9.24	51.66	ЮВ:48°42'53"	131°17'06"
75	66	43	56.64	56	59	12.48	21.43	ЮЗ:65°09'24"	245°09'24"
76	66	43	56.28	56	59	10.68	28.22	ЮЗ:20°20'06"	200°20'06"
77	66	43	55.56	56	59	9.96	2	СЗ:68°52'46"	291°07'13"
78	66	43	55.56	56	59	9.96	19.06	СВ:11°33'33"	11°33'33"
79	66	43	55.92	56	59	10.32	22.88	СЗ:48°43'55"	311°16'04"
80	66	43	56.64	56	59	8.88	9.82	СЗ:4°43'27"	355°16'32"
81	66	43	57	56	59	8.88	26.1	СВ:14°22'56"	14°22'56"
74	66	43	57.72	56	59	9.24			

## НСК от ЗУ-3457 до т.вр. в ЗУ-3506

Номер точки	Долгота			Широта			Меры Линий	Румбы	Углы
	град	мин	сек	град	мин	сек			
0	66	44	42.36	56	59	13.2	412.43	СЗ:18°38'25"	341°21'35"
82	66	44	54.96	56	59	3.12	29.91	ЮВ:17°35'50"	162°24'09"
83	66	44	54.24	56	59	3.84	32.81	ЮЗ:70°17'54"	250°17'54"
84	66	44	53.88	56	59	1.32	374.76	СЗ:64°51'52"	295°08'07"
85	66	44	58.92	56	58	33.6	43.66	СЗ:52°52'16"	307°07'43"
86	66	45	0	56	58	30.72	21.55	СЗ:46°48'28"	313°11'31"
87	66	45	0.36	56	58	29.64	76.06	СЗ:21°09'58"	338°50'01"
88	66	45	2.52	56	58	27.48	17.86	СВ:74°16'23"	74°16'23"
89	66	45	2.88	56	58	28.92	36.71	ЮВ:16°57'24"	163°02'35"
90	66	45	1.8	56	58	29.64	48.23	ЮВ:46°53'28"	133°06'31"
91	66	45	0.72	56	58	32.52	38.01	ЮВ:52°53'02"	127°06'57"
92	66	45	0	56	58	35.04	359.79	ЮВ:64°53'15"	115°06'44"
93	66	44	54.6	56	59	1.32	21.19	СВ:70°06'01"	70°06'01"
82	66	44	54.96	56	59	3.12			
94	66	44	50.28	56	59	46.32	8.83	СВ:36°07'32"	36°07'32"
95	66	44	50.28	56	59	47.04	67.91	ЮВ:78°14'20"	101°45'39"
96	66	44	49.92	56	59	52.44	8.07	ЮЗ:11°44'11"	191°44'11"
97	66	44	49.56	56	59	52.08	71.56	СЗ:78°13'01"	281°46'58"
94	66	44	50.28	56	59	46.32			
98	66	44	42.72	56	59	46.68	17.98	СВ:4°12'33"	4°12'33"
99	66	44	43.08	56	59	47.04	1	ЮВ:66°23'52"	113°36'07"
100	66	44	43.08	56	59	47.04	17.68	ЮЗ:7°15'57"	187°15'57"
98	66	44	42.72	56	59	46.68			
101	66	44	43.8	56	59	49.56	31.74	СЗ:66°41'15"	293°18'44"
102	66	44	44.16	56	59	47.04	12.05	СВ:4°11'56"	4°11'56"
103	66	44	44.52	56	59	47.04	60.93	СВ:11°47'20"	11°47'20"
104	66	44	46.68	56	59	48.12	78.54	СВ:23°44'23"	23°44'23"
105	66	44	48.84	56	59	51	30.49	ЮВ:78°13'31"	101°46'28"
106	66	44	48.48	56	59	53.52	0.67	ЮЗ:10°36'59"	190°36'59"
107	66	44	48.48	56	59	53.52	80.78	ЮЗ:23°45'55"	203°45'55"
108	66	44	46.32	56	59	50.64	56.06	ЮЗ:11°46'34"	191°46'34"
109	66	44	44.52	56	59	49.56	20.49	ЮЗ:4°16'16"	184°16'16"
101	66	44	43.8	56	59	49.56			
110	66	44	24.72	56	59	47.04	83.65	ЮВ:17°37'20"	162°22'39"
111	66	44	21.84	56	59	48.84	33.61	ЮЗ:47°50'38"	227°50'38"
112	66	44	21.12	56	59	47.04	102.28	СЗ:0°13'51"	359°46'08"
110	66	44	24.72	56	59	47.04			
113	66	44	42.36	56	59	49.2	6.4	ЮЗ:4°17'16"	184°17'16"
114	66	44	42.36	56	59	49.2	446.58	ЮВ:1°31'31"	178°28'28"
115	66	44	27.96	56	59	49.56	97.32	ЮВ:0°14'34"	179°45'25"
116	66	44	24.72	56	59	49.56	46	СЗ:17°38'27"	342°21'32"
117	66	44	26.16	56	59	48.48	365.05	СЗ:2°30'12"	357°29'47"
118	66	44	38.04	56	59	47.4	142.74	СВ:7°16'16"	7°16'16"
113	66	44	42.36	56	59	49.2			
119	66	44	17.88	56	59	52.8	20.33	СВ:35°28'28"	35°28'28"
120	66	44	18.6	56	59	53.88	28.33	СЗ:54°35'33"	305°24'26"
121	66	44	18.96	56	59	51.72	6.78	СВ:30°00'18"	30°00'18"

122	66	44	19.32	56	59	52.08	28.43	ЮВ:60°25'13"	119°34'46"
123	66	44	18.96	56	59	54.24	19.02	СВ:29°33'04"	29°33'04"
124	66	44	19.32	56	59	54.96	84.18	СЗ:60°14'07"	299°45'52"
125	66	44	20.76	56	59	49.2	31.56	СВ:47°50'19"	47°50'19"
126	66	44	21.48	56	59	51	89.39	ЮВ:60°14'06"	119°45'53"
127	66	44	20.04	56	59	57.12	0.06	ЮВ:58°46'26"	121°13'33"
128	66	44	20.04	56	59	57.12	15.2	ЮВ:60°41'32"	119°18'27"
129	66	44	19.68	56	59	58.2	53.32	ЮЗ:29°58'16"	209°58'16"
130	66	44	18.24	56	59	56.04	25.47	ЮЗ:29°54'14"	209°54'14"
131	66	44	17.52	56	59	54.96	15	СЗ:61°24'14"	298°35'45"
132	66	44	17.88	56	59	53.88	17.23	СЗ:60°00'40"	299°59'19"
119	66	44	17.88	56	59	52.8			
133	66	44	50.64	56	59	45.24	8.83	ЮЗ:36°19'55"	216°19'55"
134	66	44	50.28	56	59	44.88	79.06	СЗ:78°13'04"	281°46'55"
135	66	44	51	56	59	38.76	49.93	СВ:11°54'27"	11°54'27"
136	66	44	52.44	56	59	39.48	97.85	СЗ:78°19'42"	281°40'17"
137	66	44	53.16	56	59	31.56	49	ЮЗ:71°49'38"	251°49'38"
138	66	44	52.8	56	59	27.96	87.64	ЮЗ:80°46'20"	260°46'20"
139	66	44	52.44	56	59	20.76	40.49	ЮЗ:68°38'42"	248°38'42"
140	66	44	51.72	56	59	17.52	18.48	ЮВ:6°13'34"	173°46'25"
141	66	44	51.36	56	59	17.88	139.15	СЗ:64°56'36"	295°03'23"
142	66	44	53.16	56	59	7.44	40.97	СЗ:19°59'36"	340°00'23"
143	66	44	54.6	56	59	6.36	16	ЮЗ:70°18'27"	250°18'27"
144	66	44	54.24	56	59	5.28	29.96	СЗ:20°11'06"	339°48'53"
145	66	44	55.32	56	59	4.56	46.1	СВ:70°06'38"	70°06'38"
146	66	44	55.68	56	59	8.16	58.38	ЮВ:19°56'35"	160°03'24"
147	66	44	53.88	56	59	9.6	119.8	ЮВ:64°53'19"	115°06'40"
148	66	44	52.08	56	59	18.24	33.53	СВ:70°02'53"	70°02'53"
149	66	44	52.44	56	59	21.12	83.57	СВ:80°45'50"	80°45'50"
150	66	44	52.8	56	59	27.6	51.36	СВ:72°13'54"	72°13'54"
151	66	44	53.52	56	59	31.56	106.8	ЮВ:78°11'32"	101°48'27"
152	66	44	52.8	56	59	40.2	49.8	ЮЗ:11°33'43"	191°33'43"
153	66	44	51	56	59	39.48	74.72	ЮВ:78°14'13"	101°45'46"
133	66	44	50.64	56	59	45.24			

**НСК 3506 до ЦДНС**

Номер точки	Долгота			Широта			Меры Линий	Румбы	Углы
	град	мин	сек	град	мин	сек			
0	66	44	42.36	56	59	13.2	1569.89	ЮЗ:6°28'02"	186°28'02"
154	66	43	51.96	56	58	57	109.32	СВ:50°17'27"	50°17'27"
155	66	43	54.12	56	59	4.2	56.47	ЮВ:84°49'03"	95°10'56"
156	66	43	54.12	56	59	8.52	73.61	СВ:20°19'44"	20°19'44"
157	66	43	56.28	56	59	10.68	51.99	СВ:65°09'15"	65°09'15"
158	66	43	57	56	59	14.64	62.74	СЗ:24°44'00"	335°15'59"
159	66	43	58.8	56	59	12.48	55.18	СЗ:18°44'56"	341°15'03"
160	66	44	0.6	56	59	11.4	5.67	СВ:14°24'25"	14°24'25"
161	66	44	0.6	56	59	11.4	20.41	СВ:27°32'42"	27°32'42"
162	66	44	1.32	56	59	12.12	183.95	СВ:33°49'40"	33°49'40"
163	66	44	6	56	59	20.76	260.96	СВ:38°44'54"	38°44'54"
164	66	44	12.48	56	59	34.44	77.07	ЮЗ:29°49'15"	209°49'15"

165	66	44	10.32	56	59	31.2	219.2	Ю3:35°51'55"	215°51'55"
166	66	44	4.92	56	59	20.4	135.75	Ю3:41°16'06"	221°16'06"
167	66	44	1.68	56	59	12.84	77.93	ЮВ:18°43'35"	161°16'24"
168	66	43	59.16	56	59	15	92.02	ЮВ:24°43'14"	155°16'45"
169	66	43	56.64	56	59	17.88	69.56	Ю3:65°20'12"	245°20'12"
170	66	43	55.56	56	59	12.84	84.11	Ю3:20°08'11"	200°08'11"
171	66	43	53.04	56	59	10.32	67.29	С3:84°48'54"	275°11'05"
172	66	43	53.4	56	59	4.92	98.15	Ю3:50°17'42"	230°17'42"
173	66	43	51.24	56	58	58.44	25.29	С3:37°27'59"	322°32'00"
174	66	43	51.96	56	58	57.36	4.66	С3:37°24'01"	322°35'58"
154	66	43	51.96	56	58	57			
175	66	44	13.56	56	59	36.24	29.04	СВ:31°11'08"	31°11'08"
176	66	44	14.28	56	59	37.32	12.08	СВ:59°52'11"	59°52'11"
177	66	44	14.64	56	59	38.4	20.49	СВ:29°58'08"	29°58'08"
178	66	44	15.36	56	59	39.12	4.04	ЮВ:68°02'13"	111°57'46"
179	66	44	15	56	59	39.48	5.46	ЮВ:86°38'26"	93°21'33"
180	66	44	15	56	59	39.84	37.24	ЮВ:84°00'11"	95°59'48"
181	66	44	15	56	59	42.72	0.5	СВ:59°45'39"	59°45'39"
182	66	44	15	56	59	43.08	60.67	ЮВ:75°10'32"	104°49'27"
183	66	44	14.64	56	59	47.76	125.8	СВ:29°47'00"	29°47'00"
184	66	44	17.88	56	59	52.8	14.96	ЮВ:59°59'10"	120°00'49"
185	66	44	17.88	56	59	53.88	14.99	ЮВ:61°24'26"	118°35'33"
186	66	44	17.52	56	59	54.96	4.62	СВ:29°59'56"	29°59'56"
187	66	44	17.52	56	59	55.32	153.71	Ю3:29°49'29"	209°49'29"
188	66	44	13.2	56	59	48.84	105.35	С3:75°14'34"	284°45'25"
189	66	44	14.28	56	59	40.56	12.09	Ю3:29°12'11"	209°12'11"
190	66	44	13.92	56	59	40.2	49.16	Ю3:59°46'33"	239°46'33"
191	66	44	13.2	56	59	36.6	15.94	С3:18°27'37"	341°32'22"
192	66	44	13.56	56	59	36.24	0.53	С3:21°59'48"	338°00'11"
175	66	44	13.56	56	59	36.24			
193	66	43	51.6	56	58	55.92	3.89	ЮВ:29°54'15"	150°05'44"
194	66	43	51.6	56	58	55.92	26.12	ЮВ:37°30'13"	142°29'46"
195	66	43	50.88	56	58	57.36	66.3	Ю3:50°17'27"	230°17'27"
196	66	43	49.44	56	58	53.04	78.09	С3:39°39'15"	320°20'44"
197	66	43	51.6	56	58	49.08	3.37	Ю3:49°51'32"	229°51'32"
198	66	43	51.6	56	58	48.72	30.07	С3:39°47'35"	320°12'24"
199	66	43	52.32	56	58	47.28	33.21	СВ:50°53'54"	50°53'54"
200	66	43	52.68	56	58	49.44	77.84	ЮВ:39°52'12"	140°07'47"
201	66	43	50.88	56	58	53.4	37.88	СВ:50°18'05"	50°18'05"
193	66	43	51.6	56	58	55.92			
202	66	44	13.2	56	59	35.52	8.8	ЮВ:18°31'59"	161°28'00"
203	66	44	12.84	56	59	35.52	18.58	Ю3:59°46'34"	239°46'34"
204	66	44	12.48	56	59	34.44	16.57	СВ:38°44'38"	38°44'38"
205	66	44	13.2	56	59	35.16	5.58	СВ:31°10'50"	31°10'50"
202	66	44	13.2	56	59	35.52			
206	66	44	13.2	56	59	32.28	6.84	СВ:29°39'06"	29°39'06"
207	66	44	13.2	56	59	32.64	2.99	СВ:59°50'26"	59°50'26"
208	66	44	13.56	56	59	32.64	9.54	Ю3:38°42'40"	218°42'40"
206	66	44	13.2	56	59	32.28			

Арендодатель

Гаврилок М.А.

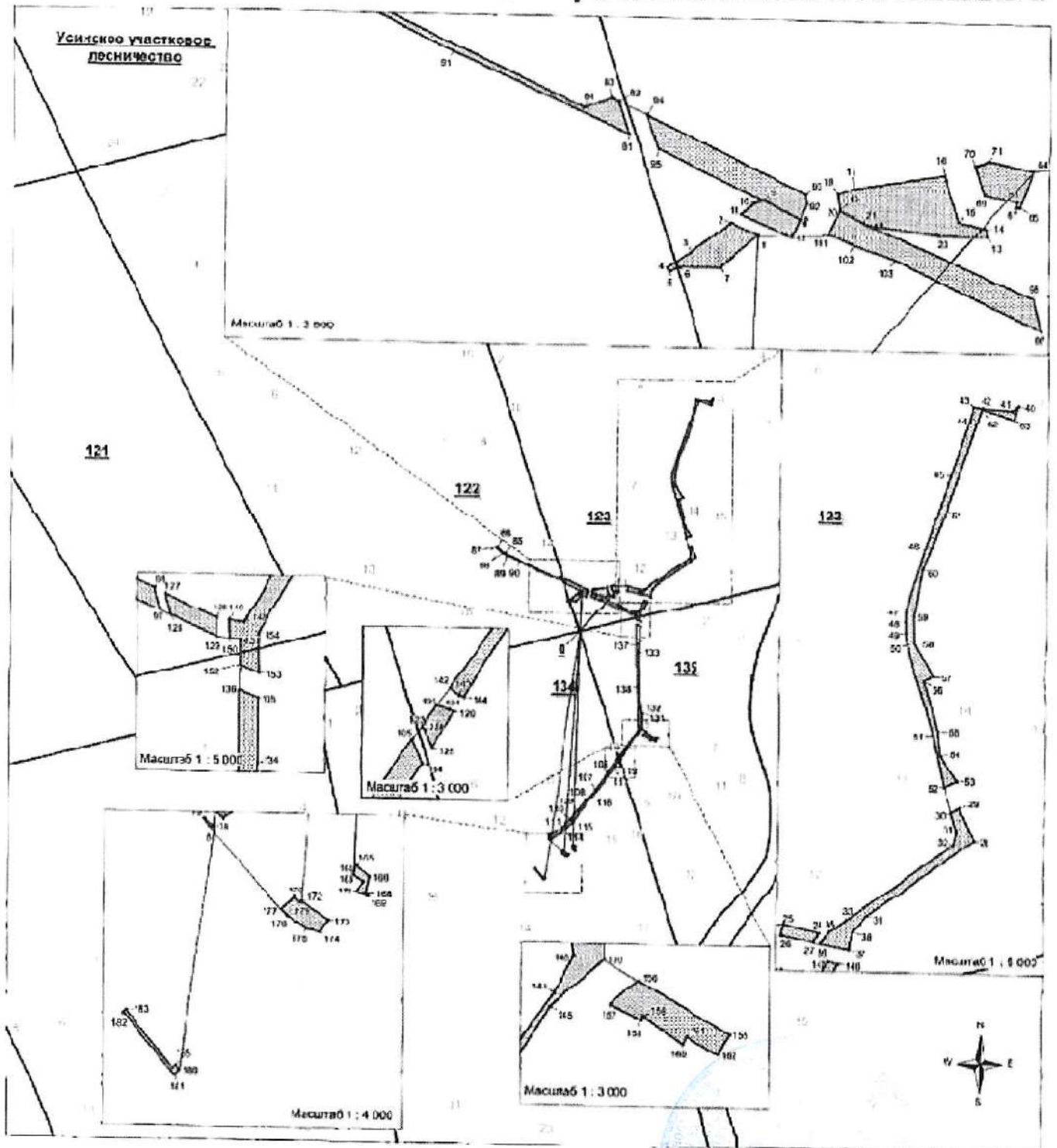
Арендатор

Лаврова Н.А.



**ПЛАН ЛЕСНОГО УЧАСТКА  
МАСШТАБ 1 : 25 000**

Приложение №1/5 к договору аренды лесного участка №С0990530/201/17-А3 от 28.11.2017 г.



Условные обозначения:

— — — — — обозначение грани испрашиваемого земельного участка  
Адрес (местоположение): Республика Коми, Усинский район, Усинское лесничество, Усинское участковое лесничество, квартала № 122, 123, 134, 135.

Вид(ы) разрешенного использования: выполнение работ по геологическому изучению недр, разработка нестационарных подземных ископаемых.

Общая площадь: totaling земельных 8,888 кв.

Номер записи в учетном реестре

Арендодатель

Арендатор

Гаврилюк М.А.

Лаврова Н.А.



Приложение №1/6 к договору аренды лесного участка №С0990530/201/17-А3 от 28.11.2017 г.

Данные инструментальной съемки границ

Система координат: WGS-84

Точки 72-77 исключены из проекта

Трубопровод демонтируемый В ст.114, L= 2191 м., гл. 1,8 м,

Трубопровод демонтируемый В ст.114, L= 364 м., гл. 1.8 м

Номер точки	Долгота			Широта			Меры Линий	Румбы	Углы
	град	мин	сек	град	мин	сек			
0	66	44	42.36	56	59	13.2	236.88	СВ:1°55'55"	1°55'55"
1	66	44	49.92	56	59	14.28	27.46	СЗ:66°34'49"	293°25'10"
2	66	44	50.28	56	59	12.12	46.2	ЮЗ:51°56'51"	231°56'51"
3	66	44	49.56	56	59	9.24	26.66	ЮЗ:55°53'13"	235°53'13"
4	66	44	48.84	56	59	7.44	3.78	ЮВ:38°21'18"	141°38'41"
5	66	44	48.84	56	59	7.8	10.32	СВ:67°11'11"	67°11'11"
6	66	44	48.84	56	59	8.52	37.34	СВ:89°36'03"	89°36'03"
7	66	44	48.84	56	59	11.4	46.49	СВ:47°49'29"	47°49'29"
1	66	44	49.92	56	59	14.28	0		
8	66	44	50.28	56	59	17.52	38.02	СЗ:64°27'18"	295°32'41"
9	66	44	51	56	59	14.64	8.18	ЮЗ:68°42'27"	248°42'27"
10	66	44	51	56	59	13.92	15.53	ЮЗ:50°18'16"	230°18'16"
11	66	44	50.64	56	59	13.2	50.71	ЮВ:66°26'07"	113°33'52"
12	66	44	49.92	56	59	16.8	18.33	СВ:23°46'51"	23°46'51"
8	66	44	50.28	56	59	17.52	0		
13	66	44	49.92	56	59	31.56	7.92	СЗ:10°22'45"	349°37'14"
14	66	44	50.28	56	59	31.56	26.74	СЗ:77°09'52"	282°50'07"
15	66	44	50.28	56	59	29.4	44.6	СЗ:17°42'44"	342°17'15"
16	66	44	51.72	56	59	28.32	85.88	ЮЗ:80°45'53"	260°45'53"
17	66	44	51.36	56	59	21.48	14.38	ЮЗ:68°47'38"	248°47'38"
18	66	44	51	56	59	20.4	15.1	ЮВ:6°35'11"	173°24'48"
19	66	44	50.64	56	59	20.4	0.78	ЮЗ:23°49'02"	203°49'02"
20	66	44	50.64	56	59	20.4	23.89	ЮВ:64°17'58"	115°42'01"
21	66	44	50.28	56	59	22.2	5	ЮВ:71°19'33"	108°40'26"
22	66	44	50.28	56	59	22.56	65.44	ЮВ:82°41'37"	97°18'22"
23	66	44	49.92	56	59	27.96	46.67	ЮВ:88°28'38"	91°31'21"
13	66	44	49.92	56	59	31.56	0		
24	66	44	51.36	56	59	46.68	86.05	СЗ:76°30'59"	283°29'00"
25	66	44	52.08	56	59	39.84	27.09	ЮЗ:11°33'38"	191°33'38"
26	66	44	51	56	59	39.48	74.72	ЮВ:78°14'13"	101°45'46"
27	66	44	50.64	56	59	45.24	26.94	СВ:36°19'04"	36°19'04"
24	66	44	51.36	56	59	46.68	0		
28	66	44	58.2	57	0	16.92	84.11	СЗ:26°11'22"	333°48'37"
29	66	45	0.72	57	0	14.04	23.15	ЮЗ:58°33'44"	238°33'44"
30	66	45	0.36	57	0	12.6	44.55	ЮВ:18°49'04"	161°10'55"
31	66	44	58.92	57	0	13.68	32.13	ЮЗ:11°26'55"	191°26'55"
32	66	44	58.2	57	0	12.96	319.65	ЮЗ:54°11'11"	234°11'11"
33	66	44	52.08	56	59	51.72	0.01	З	270°
34	66	44	52.08	56	59	51.72	46.59	ЮЗ:53°52'36"	233°52'36"
35	66	44	51.36	56	59	48.48	32.97	ЮЗ:36°06'20"	216°06'20"

36	66	44	50.28	56	59	47.04	67.91	ЮВ:78°14'15"	101°45'44"
37	66	44	49.92	56	59	52.44	44.38	СВ:11°45'54"	11°45'54"
38	66	44	51.36	56	59	53.16	53.22	СВ:42°01'46"	42°01'46"
39	66	44	52.44	56	59	56.04	312.62	СВ:54°20'16"	54°20'16"
28	66	44	58.2	57	0	16.92	0		
40	66	45	32.04	57	0	25.92	16.66	ЮЗ:47°05'16"	227°05'16"
41	66	45	31.68	57	0	24.84	74.23	СЗ:85°53'48"	274°06'11"
42	66	45	31.68	57	0	19.08	19.97	СЗ:83°29'59"	276°30'00"
43	66	45	31.68	57	0	17.28	33.24	ЮЗ:13°47'57"	193°47'57"
44	66	45	30.6	57	0	16.56	138.45	ЮЗ:17°56'40"	197°56'40"
45	66	45	26.64	57	0	12.96	186.73	ЮЗ:19°02'39"	199°02'39"
46	66	45	20.88	57	0	7.92	156.14	ЮЗ:16°46'08"	196°46'08"
47	66	45	16.2	57	0	3.96	25.62	ЮЗ:2°16'12"	182°16'12"
48	66	45	15.12	57	0	3.6	26.21	ЮВ:3°55'00"	176°04'59"
49	66	45	14.4	57	0	3.96	26.81	ЮВ:9°58'31"	170°01'28"
50	66	45	13.68	57	0	4.32	227.29	ЮВ:15°53'11"	164°06'48"
51	66	45	6.48	57	0	9	125.36	ЮВ:12°31'09"	167°28'50"
52	66	45	2.52	57	0	11.16	34.14	СВ:65°47'17"	65°47'17"
53	66	45	2.88	57	0	13.68	71.63	СЗ:35°43'26"	324°16'33"
54	66	45	4.68	57	0	10.44	61.67	СЗ:5°41'47"	354°18'12"
55	66	45	6.84	57	0	9.72	120.94	СЗ:14°40'15"	345°19'44"
56	66	45	10.44	57	0	7.56	26.32	СВ:60°44'51"	60°44'51"
57	66	45	11.16	57	0	9.36	92.54	СЗ:31°10'13"	328°49'46"
58	66	45	13.68	57	0	5.76	63.9	СЗ:2°07'24"	357°52'35"
59	66	45	15.48	57	0	5.4	115.9	СВ:9°49'54"	9°49'54"
60	66	45	19.44	57	0	7.2	151.69	СВ:21°49'36"	21°49'36"
61	66	45	23.76	57	0	11.88	257.63	СВ:18°09'02"	18°09'02"
62	66	45	31.68	57	0	19.08	79.82	ЮВ:71°46'53"	108°13'06"
63	66	45	30.96	57	0	25.2	33.26	СВ:18°01'51"	18°01'51"
40	66	45	32.04	57	0	25.92	0		

**Высоконапорный водовод от БКНС-6 до скв. №№ 203, 3461**

Номер точки	Долгота			Широта			Меры Линий	Румбы	Углы
	град	мин	сек	град	мин	сек			
0	66	44	42.36	56	59	13.2	397.63	СВ:41°02'45"	41°02'45"
64	66	44	51.72	56	59	35.16	35.98	ЮЗ:19°38'24"	199°38'24"
65	66	44	50.64	56	59	34.08	0.35	СЗ:78°34'31"	281°25'28"
66	66	44	50.64	56	59	34.08	2.87	ЮЗ:73°36'51"	253°36'51"
67	66	44	50.64	56	59	33.72	5.59	СВ:9°31'00"	9°31'00"
68	66	44	51	56	59	33.72	31.49	СЗ:77°59'33"	282°00'26"
69	66	44	51	56	59	31.2	27.81	СЗ:17°50'29"	342°09'30"
70	66	44	52.08	56	59	30.84	14.23	СВ:71°46'42"	71°46'42"
71	66	44	52.08	56	59	31.92	40.94	ЮВ:78°12'50"	101°47'09"
64	66	44	51.72	56	59	35.16	0		

**Трубопровод демонтируемый скв.3506 Ø219 мм, Трубопровод демонтируемый скв.3506 Ø159 мм, Демонтируемые трубопроводы Н ст.159**

Номер точки	Долгота			Широта			Меры Линий	Румбы	Углы
	град	мин	сек	град	мин	сек			
0	66	44	42.36	56	59	13.2	1394.26	ЮЗ:7°31'38"	187°31'38"

78	66	43	57.72	56	58	56.64	11.63	C3:50°13'59"	309°46'00"
79	66	43	58.08	56	58	55.92	11.2	IOB:32°49'30"	147°10'29"
80	66	43	57.72	56	58	56.64	3.48	CB:55°32'06"	55°32'06"
78	66	43	57.72	56	58	56.64	0		
81	66	44	52.8	56	59	4.56	31.11	C3:17°35'38"	342°24'21"
82	66	44	53.88	56	59	3.84	7.46	C3:66°52'40"	293°07'19"
83	66	44	53.88	56	59	3.48	27.16	IO3:70°18'31"	250°18'31"
84	66	44	53.88	56	59	1.32	374.76	C3:64°51'52"	295°08'07"
85	66	44	58.92	56	58	33.6	65.14	C3:50°52'05"	309°07'54"
86	66	45	0.36	56	58	29.64	12.14	IOB:21°09'00"	158°50'59"
87	66	45	0	56	58	30	44.62	IOB:49°41'06"	130°18'53"
88	66	44	58.92	56	58	32.88	29.35	IOB:60°40'40"	119°19'19"
89	66	44	58.56	56	58	34.68	91.97	IOB:66°17'33"	113°42'26"
90	66	44	57.48	56	58	41.52	135.79	IOB:63°58'08"	116°01'51"
91	66	44	55.32	56	58	51.6	177	IOB:65°47'11"	114°12'48"
81	66	44	52.8	56	59	4.56	0		
92	66	44	51	56	59	17.88	10.06	C3:6°12'47"	353°47'12"
<del>93</del>	<del>66</del>	<del>44</del>	<del>51</del>	<del>56</del>	<del>59</del>	<del>17.88</del>	<del>162.68</del>	<del>C3:64°23'26"</del>	<del>295°36'33"</del>
94	66	44	53.52	56	59	6	33.3	IOB:20°11'55"	159°48'04"
95	66	44	52.44	56	59	6.72	144.56	IOB:64°28'30"	115°31'29"
96	66	44	50.28	56	59	17.52	14.46	CB:23°47'06"	23°47'06"
92	66	44	51	56	59	17.88	0		
97	66	44	47.04	56	59	35.52	30.02	C3:14°35'33"	345°24'26"
98	66	44	48.12	56	59	35.16	173.18	C3:66°38'13"	293°21'46"
99	66	44	50.28	56	59	22.2	23.89	C3:64°17'58"	295°42'01"
100	66	44	50.64	56	59	20.4	23.02	IO3:23°43'45"	203°43'45"
101	66	44	49.92	56	59	19.68	24.51	IOB:64°19'13"	115°40'46"
102	66	44	49.56	56	59	21.48	40.4	IOB:71°18'01"	108°41'58"
103	66	44	49.2	56	59	24.36	150.96	IOB:65°08'53"	114°51'06"
97	66	44	47.04	56	59	35.52	0		
104	66	44	14.28	56	59	34.44	20.65	C3:22°12'32"	337°47'27"
105	66	44	15	56	59	33.72	119.52	IO3:34°34'29"	214°34'29"
106	66	44	11.76	56	59	27.96	132.45	IO3:37°02'28"	217°02'28"
107	66	44	8.52	56	59	21.48	104.95	IO3:39°05'50"	219°05'50"
108	66	44	6	56	59	16.08	82.13	IO3:36°28'17"	216°28'17"
109	66	44	3.84	56	59	11.76	72.59	IO3:39°18'47"	219°18'47"
110	66	44	2.04	56	59	8.16	71.41	IO3:46°08'11"	226°08'11"
111	66	44	0.24	56	59	3.84	110.04	IO3:57°35'13"	237°35'13"
112	66	43	58.44	56	58	56.28	24.38	IOB:50°10'45"	129°49'14"
113	66	43	58.08	56	58	57.72	105.44	CB:57°24'34"	57°24'34"
114	66	43	59.88	56	59	4.92	74.5	CB:46°08'12"	46°08'12"
115	66	44	1.32	56	59	9.24	199.54	CB:34°09'34"	34°09'34"
116	66	44	6.72	56	59	18.6	259.41	CB:38°44'58"	38°44'58"
117	66	44	13.2	56	59	32.28	6.84	CB:29°39'06"	29°39'06"
118	66	44	13.2	56	59	32.64	2.99	CB:59°50'26"	59°50'26"
119	66	44	13.56	56	59	32.64	35.14	CB:33°00'13"	33°00'13"
104	66	44	14.28	56	59	34.44	0		
120	66	44	15.72	56	59	36.6	3.75	C3:67°53'55"	292°06'04"
121	66	44	15.72	56	59	36.24	11.01	C3:74°04'58"	285°55'01"
122	66	44	15.72	56	59	35.52	20.69	IO3:35°29'31"	215°29'31"



123	66	44	15.36	56	59	34.44	3.56	ЮВ:51°40'32"	128°19'27"
124	66	44	15.36	56	59	34.44	15.37	ЮВ:22°14'22"	157°45'37"
125	66	44	14.64	56	59	35.16	33.72	СВ:31°11'27"	31°11'27"
120	66	44	15.72	56	59	36.6	0		
126	66	44	46.68	56	59	41.64	73.95	СЗ:64°18'09"	295°41'50"
127	66	44	47.76	56	59	36.24	29.7	ЮВ:13°32'25"	166°27'34"
128	66	44	46.68	56	59	36.6	65.52	ЮВ:65°30'20"	114°29'39"
129	66	44	45.96	56	59	41.64	23.98	СВ:0°08'16"	0°08'16"
126	66	44	46.68	56	59	41.64	0		
130	66	44	21.12	56	59	47.04	102.27	СЗ:0°13'51"	359°46'08"
131	66	44	24.72	56	59	47.04	45.35	СЗ:17°37'13"	342°22'46"
132	66	44	25.8	56	59	45.96	371.59	СЗ:2°30'18"	357°29'41"
133	66	44	38.04	56	59	44.88	80.14	СВ:7°16'25"	7°16'25"
134	66	44	40.56	56	59	45.96	87.16	СЗ:0°04'33"	359°55'26"
135	66	44	43.44	56	59	45.96	26.9	СЗ:66°40'10"	293°19'49"
136	66	44	43.8	56	59	44.16	127.62	ЮВ:0°18'13"	179°41'46"
137	66	44	39.48	56	59	43.8	285.37	ЮВ:2°25'01"	177°34'58"
<del>138</del>	<del>66</del>	<del>44</del>	<del>30.48</del>	<del>56</del>	<del>59</del>	<del>44.52</del>	<del>266.47</del>	<del>ЮВ:1°21'57"</del>	<del>178°38'02"</del>
139	66	44	21.84	56	59	44.88	12.74	ЮВ:9°14'31"	170°45'28"
140	66	44	21.48	56	59	44.88	33.94	ЮЗ:27°40'36"	207°40'36"
141	66	44	20.4	56	59	43.44	154.44	ЮЗ:34°43'47"	214°43'47"
142	66	44	16.44	56	59	36.24	9.33	ЮВ:51°41'16"	128°18'43"
143	66	44	16.08	56	59	36.96	3.42	ЮВ:67°50'16"	112°09'43"
144	66	44	16.08	56	59	36.96	143.82	СВ:31°11'02"	31°11'02"
145	66	44	20.04	56	59	43.44	57.65	СВ:47°50'53"	47°50'53"
130	66	44	21.12	56	59	47.04	0		
146	66	44	48.84	56	59	50.28	24.55	СЗ:78°13'14"	281°46'45"
147	66	44	49.2	56	59	48.48	89.67	ЮЗ:29°46'52"	209°46'52"
148	66	44	46.68	56	59	44.52	19.33	СЗ:83°43'52"	276°16'07"
149	66	44	46.68	56	59	43.08	23.25	ЮВ:2°03'13"	177°56'46"
150	66	44	45.96	56	59	43.08	12.8	ЮВ:83°45'45"	96°14'14"
151	66	44	45.96	56	59	44.16	33.95	ЮЗ:0°19'12"	180°19'12"
152	66	44	44.88	56	59	44.16	26.77	ЮВ:66°41'23"	113°18'36"
153	66	44	44.52	56	59	45.96	53.61	СВ:0°07'56"	0°07'56"
154	66	44	45.96	56	59	46.32	99.56	СВ:29°57'16"	29°57'16"
146	66	44	48.84	56	59	50.28	0		
155	66	44	19.32	56	59	54.96	84.18	СЗ:60°14'07"	299°45'52"
156	66	44	20.76	56	59	49.2	29.36	ЮЗ:47°52'35"	227°52'35"
157	66	44	20.04	56	59	47.4	26.84	ЮВ:63°54'42"	116°05'17"
158	66	44	19.68	56	59	49.2	4.06	СВ:35°17'05"	35°17'05"
159	66	44	19.68	56	59	49.56	37.93	ЮВ:54°34'39"	125°25'20"
160	66	44	18.96	56	59	51.72	6.78	СВ:30°00'18"	30°00'18"
161	66	44	19.32	56	59	52.08	28.43	ЮВ:60°25'13"	119°34'46"
162	66	44	18.96	56	59	54.24	19.02	СВ:29°33'04"	29°33'04"
155	66	44	19.32	56	59	54.96	0		

Нефтегазосборный трубопровод в/л скв. №3490 – т.вр. скв. №3490

Номер точки	Долгота			Широта			Меры Линий	Румбы	Углы
	град	мин	сек	град	мин	сек			
0	66	44	42.36	56	59	13.2	1432.17	ЮЗ:1°19'28"	181°19'28"

163	66	43	56.28	56	59	8.88	2.91	СЗ:4°42'53"	355°17'06"
164	66	43	56.28	56	59	8.88	7.78	СВ:22°46'30"	22°46'30"
165	66	43	56.28	56	59	9.24	17.69	ЮВ:48°43'27"	131°16'32"
166	66	43	55.92	56	59	10.32	19.06	ЮЗ:11°33'33"	191°33'33"
167	66	43	55.56	56	59	9.96	2	ЮВ:68°52'46"	111°07'13"
168	66	43	55.56	56	59	9.96	1.52	ЮЗ:20°15'36"	200°15'36"
169	66	43	55.56	56	59	9.96	12.04	СЗ:69°56'07"	290°03'52"
170	66	43	55.56	56	59	8.88	13.99	СВ:33°27'22"	33°27'22"
171	66	43	55.92	56	59	9.6	11.99	СЗ:56°27'47"	303°32'12"
163	66	43	56.28	56	59	8.88	0		

**Трубопроводы демонтируемые недействующие скв.3505-т.вр.скв.3505 Ø114 мм**

Номер точки	Долгота			Широта			Меры Линий	Румбы	Углы
	град	мин	сек	град	мин	сек			
0	66	44	42.36	56	59	13.2	1463.57	ЮЗ:3°28'42"	183°28'42"
172	66	43	55.2	56	59	4.2	34.73	ЮВ:56°30'30"	123°29'29"
173	66	43	54.48	56	59	6.72	15.13	ЮЗ:36°03'59"	216°03'59"
174	66	43	54.12	56	59	6	15.81	СЗ:78°17'07"	281°42'52"
175	66	43	54.12	56	59	4.56	23.73	СЗ:55°27'24"	304°32'35"
176	66	43	54.84	56	59	3.12	8.5	СЗ:44°32'15"	315°27'44"
177	66	43	54.84	56	59	2.4	18.48	СВ:45°37'24"	45°37'24"
178	66	43	55.2	56	59	3.84	8.48	ЮВ:48°45'18"	131°14'41"
179	66	43	55.2	56	59	4.2	1.9	СВ:45°16'04"	45°16'04"
172	66	43	55.2	56	59	4.2	0		

**Нефтегазосборный трубопровод НСК от ЗУ-3506 до ЦДНС**

Номер точки	Долгота			Широта			Меры Линий	Румбы	Углы
	град	мин	сек	град	мин	сек			
0	66	44	42.36	56	59	13.2	1655.65	ЮЗ:7°30'01"	187°30'01"
180	66	43	49.44	56	58	53.76	7.12	ЮЗ:47°37'42"	227°37'42"
181	66	43	49.44	56	58	53.4	84.87	СЗ:39°46'49"	320°13'10"
182	66	43	51.6	56	58	48.72	3.37	СВ:49°51'32"	49°51'32"
183	66	43	51.6	56	58	49.08	78.09	ЮВ:39°39'15"	140°20'44"
184	66	43	49.44	56	58	53.04	3.95	СВ:50°17'51"	50°17'51"
185	66	43	49.44	56	58	53.4	6.47	ЮВ:39°34'13"	140°25'46"
180	66	43	49.44	56	58	53.76	0		

Итого: 8,5555 га

Арендодатель

Гаврилюк М.А.

Арендатор

Лаврова Н.А.





### 5. Особо защитные участки лесов

№ п/п	Лесничество	Участковое лесничество/ урочище (при наличии)	Лесной квартал	Лесотаксационный выдел	Назначение	Площадь, га.
1	2	3	4	5	6	7
-	-	-	-	-	-	-

### 6. Объекты лесного семеноводства

№ п/п	Лесничество	Участковое лесничество/ урочище (при наличии)	Лесной квартал	Лесотаксационный выдел	Наименование объекта лесного семеноводства	Единица измерения	Объем
1	2	3	4	5	6	7	8
-	-	-	-	-	-	-	-

### 7. Объекты, не связанные с созданием лесной инфраструктуры

№ п/п	Лесничество	Участковое лесничество/ урочище (при наличии)	Лесной квартал	Лесотаксационный выдел	Наименование объекта	Единица измерения	Объем
1	2	3	4	5	6	7	8
-	-	-	-	-	-	-	-

### 8. Права третьих лиц: отсутствуют

от Арендодателя:  
по доверенности № 79 от 09.01.2017г.  
Гаврилюк Максим Анатольевич  
(фамилия, имя, отчество)

(подпись)

М.П.

Арендатор:  
по доверенности ЛК-824 от 22.12.2016г.  
Лаврова Наталья Анатольевна  
(фамилия, имя, отчество)

(подпись)

М.П.



**РАСЧЕТ**

арендной платы по договору аренды лесного участка, заключенного в целях использования лесов  
вид использования для выполнения работ по геологическому изучению недр, разработка  
месторождений полезных ископаемых

Цель использования - «Под строительство и эксплуатацию высоконапорного водовода от БКНС-6 до скв. №203, 3461 (0,1407га), нефтегазосборного трубопровода НСК от ЗУ-3506 до ЦДНС (0,0303га), нефтегазосборного трубопровода в/л от скв. №3490 до т.вр. скв. №3490 (0,0258га); под демонтаж трубопроводов недействующих от скв. №3505 до т.вр. скв. №3505 (0,0877га), трубопровода к скв. №3506 Ø 219мм трубопровода к скв. №3506 Ø 159мм трубопровода Н ст. 159 (4,3926га), трубопровода В ст. 114 L=2191м, гл. 1,8м, трубопровода В ст. 114 L=364м, гл. 1,8м (3,8784га) в соответствии проекту «Строительство промысловых трубопроводов Верхне-Возейского нефтяного месторождения»; строительство и эксплуатация объекта «водовод от точки врезки до скв. №3 ЦВ» (1,247га); под строительство и эксплуатацию высоконапорного водовода от БКНС-6 до скв. №№203, 3461 (7,2269га), нефтесборного коллектора от ЗУ-3457 до т.вр. в ЗУ-3506 (4,4229га), нефтесборного коллектора от ЗУ-3506 до ЦДНС (3,261га), выкидной линии от скв. №3490 до т.вр. скв. №3490 (0,1218га) в соответствии проекту «Строительство промысловых трубопроводов Верхне-Возейского нефтяного месторождения на 2015 год строительства».

(указывается вид (виды) использования лесов в соответствии с частью 1 ст. 25 Лесного кодекса Российской Федерации

г. Усинск

"28" ноября 2017г.

**на 2017г.**

Площадь арендуемого лесного участка	Хозяйство	Ставка платы за 1 га в год, руб (ПП РФ № 310 от 22.05.2007г.)	Категория защитности	Коэффициент индексации к ставкам платы на 2017г. (ПП РФ № 1350 от 14.12.2016г)	Коэффициенты		Размер годовой арендной платы, руб
					Экологический	Состояние лесного фонда	
<b>24,8351</b>							<b>400 530,45</b>
3,0438	болото (вод)	3349,10		1,31	4,0	0,5	26 708,26
4,7730	тундра	3473,22		1,31	4,0	0,75	65 150,28
0,0000	прочие	3473,22		1,31	4,0	0,9	0,00
16,4383	лесные	3473,22		1,31	4,0	1	299 171,68
0,0000	лесные мягколист	3349,10		1,31	4,0	1	0,00
0,5800	лесные непокрытые	3473,22		1,31	4,0	0,9	9 500,23
<b>ИТОГО:</b>	<b>годовая арендная плата</b>						<b>400 530,45</b>
<b>Арендная плата с</b>		<b>18.11.2017</b>	<b>по</b>	<b>31.12.2017</b>	<b>итого</b>	<b>44</b>	<b>48 283,12</b>

**на 2018г.**

Площадь арендуемого лесного участка	Хозяйство	Ставка платы за 1 га в год, руб (ПП РФ № 310 от 22.05.2007г.)	Категория защитности	Коэффициент индексации к ставкам платы на 2017г. (ПП РФ № 1350 от 14.12.2016г)	Коэффициенты		Размер годовой арендной платы, руб
					Экологический	Состояние лесного фонда	
<b>24,8351</b>							<b>480 025,04</b>
3,0438	болото	3349,10		1,57	4,0	0,5	32 009,13
4,7730	тундра	3473,22		1,57	4,0	0,75	78 080,87
0,0000	прочие	3473,22		1,57	4,0	0,9	0,00
16,4383	лесные	3473,22		1,57	4,0	1	358 549,27
0,0000	лесные мягколист	3349,10		1,57	4,0	1	0,00
0,5800	лесные непокрытые	3473,22		1,57	4,0	0,9	11 385,77
<b>ИТОГО:</b>	<b>годовая арендная плата</b>						<b>480 025,04</b>
<b>Арендная плата с</b>		<b>01.01.2018</b>	<b>по</b>	<b>31.12.2018</b>	<b>итого</b>	<b>365</b>	<b>480 025,04</b>

**от Арендодателя:**

по доверенности № 79 от 09.01.2017г.

Гаврилок Максим Анатольевич

(фамилия, имя, отчество)

(подпись)

**от Арендатора:**

по доверенности ЛК-824 от 22.12.2016 г.

Лаврова Наталья Анатольевна

(фамилия, имя, отчество)

(подпись)



**ПОРЯДОК ВНЕСЕНИЯ АРЕНДНОЙ ПЛАТЫ**  
за 2017-2018 год

№ п/п	Арендная плата в части минимального размера			
	срок внесения платы	оплачиваемый период	арендная плата	доля арендной платы от годового размера
1	15.02.2018	18.11.2017-31.12.2017	48 283,12	12
<b>Итого: за 2017 год</b>			<b>48 283,12</b>	<b>12</b>
1	15.02.2018	с 01.01.2018  по 31.12.2018	120006,26	25
2	15.04.2018		0,01	0,00
3	15.05.2018		120006,26	25
4	15.06.2018		0,01	0,00
5	15.07.2018		0,01	0,00
6	15.08.2018		120006,25	25
7	15.10.2018		0,01	0,00
9	15.11.2018		120006,23	25
<b>Итого:</b>			<b>480 025,04</b>	<b>100</b>

Арендная плата вносится АРЕНДАТОРОМ путем перечисления по следующим реквизитам:

Получатель: УФК по Республике Коми (Министерство промышленности, природных ресурсов, энергетики и транспорта Республики Коми)

Юридический адрес: Республика Коми г.Сыктывкар, ул.Интернациональная 157, тел. (8212) 20-57-90,20-57-87 (факс) ИНН 1101482754 КПП 110101001 Банк получателя: Отделение - НБ Республики Коми г.Сыктывкар

Счет получателя: 40101810000000010004 БИК: 048702001 ОКТМО: 87723000

КБК: 05311204012016000120

от Арендодателя:

по доверенности № 79 от 09.01.2017г.

Гаврилюк Максим Анатольевич

(фамилия, имя, отчество)

(подпись)

от Арендатора:

по доверенности ЛК-824 от 22.12.2016 г.

Лаврова Наталья Анатольевна

(фамилия, имя, отчество)

(подпись)



**АКТ**

**приема-передачи лесного участка, переданного в аренду «Под строительство и эксплуатацию высоконапорного водовода от БКНС-6 до скв. №203, 3461 (0,1407га), нефтегазосборного трубопровода НСК от ЗУ-3506 до ЦНС (0,0303га), нефтегазосборного трубопровода в/л от скв. №3490 до т.вр. скв. №3490 (0,0258га); под демонтаж трубопроводов недействующих от скв. №3505 до т.вр. скв. №3505 (0,0877га), трубопровода к скв. №3506 Ø 219мм трубопровода к скв. №3506 Ø 159мм трубопровода Н ст. 159 (4,3926га), трубопровода В ст. П4 L=2191м, гл. 1,8м, трубопровода В ст. П4 L=364м, гл. 1,8м (3,8784га) в соответствии проекту «Строительство промышленных трубопроводов Верхне-Возейского нефтяного месторождения»; строительство и эксплуатация объекта «водовод от точки врезки до скв. №3 ЦВ» (1,247га); под строительство и эксплуатацию высоконапорного водовода от БКНС-6 до скв. №203, 3461 (7,2269га), нефтесборного коллектора от ЗУ-3457 до т.вр. в ЗУ-3506 (4,4229га), нефтесборного коллектора от ЗУ-3506 до ЦНС (3,261га), выкидной линии от скв. №3490 до т.вр. скв. №3490 (0,1218га) в соответствии проекту «Строительство промышленных трубопроводов Верхне-Возейского нефтяного месторождения на 2015 год строительства».**

г. Усинск

«18» ноября 2017 г.

Арендодатель в лице:

Лесничего (старшего государственного инспектора по охране леса) – заместителя главного лесничего руководителя государственного учреждения Республики Коми «Усинское лесничество» Гаврилюка Максима Анатольевича, действующего на основании доверенности № 79 от 09.01.2017г.

(должность, фамилия, имя, отчество)

и Арендатор в лице:

Представителя ООО «ЛУКОЙЛ-Коми» Лавровой Натальи Анатольевны, действующей на основании доверенности ЛК-824 от 22.12.2016г.

(должность, фамилия, имя, отчество)

составили настоящий акт о том, что на основании договора аренды лесного участка Арендодатель передал, Арендатор принял лесной участок, расположенный на территории: Республика Коми, МО ГО «Усинск», ГУ «Усинское лесничество»,

(субъект Российской Федерации, муниципальный район, лесничество (лесопарк),

Усинское участковое лесничество, кв. 119 выд. 8, 11 - 1,189 га, кв. 120 выд. 3 – 0,058 га, кв. 122 выд. 8, 14 -1,8045 га, кв. 123 выд. 3, 6, 7, 11, 12, 13, 14, 15 – 13,8322 га, кв. 134 выд. 6, 10, 14, 15 - 3,7645 га, кв. 135 выд. 1, 4, 5, 6 - 4,1869 га.

участковое лесничество, урочище (при наличии), номер (номера) лесного квартала, лесотаксационного выдела) Номер в государственном лесном реестре № 015-2015-01, 088-2015-04, 178-2015-08.

Кадастровый номер -

(кадастровый номер и номер учетной записи в государственном лесном реестре )

**Характеристики лесного участка**

**1. Распределение земель**

Общая площадь, га.	В том числе											
	лесные земли, га.					нелесные земли, га.						
	занятые лесным и насаждениями	лесные культуры	лесные питомники, плантации	не занятые лесными насаждениями	итого	дороги	просеки	болота	другие, в т.ч.			итого
воды									тундра	прочие		
1	2	3	4	5	6	7	8	9	10	11	12	13
24,8351	16,4383	-	-	0,58	17,0183	-	-	3,0438	-	4,773	-	7,8168

## 2. Характеристика насаждений

Целевое назначение лесов	Лесничество	Участковое лесничество / урочище (при наличии)	Лесной квартал	Хозяйство, преобладающая порода	Площадь (га)/запас древесины (тыс.кбм.)- всего	В том числе по группам возраста древостоя (га./тыс. кбм.)			
						молодняки	средневозрастные	приспевающие	спелые и перестойные
1	2	3	4	5	6	7	8	9	10
Защитные (леса лесотундровой зоны)	Усинское	Усинское участковое лесничество	119,120, 122,123, 134,135	Хвойное ель	17,0183/-				17,0183/-

## 3. Средние таксационные показатели насаждений лесного участка

Целевое назначение лесов	Хозяйство, преобладающая порода	Состав	Возраст	Бонитет	Полнота	Средний запас древесины лесных насаждений (кбм./га.)		
						средневозрастные	приспевающие	спелые и перестойные
1	2	3	4	5	6	7	8	9
Защитные (леса лесотундровой зоны)	Хвойное ель	9Е1В	160	5А	0,5			-

## 4. Объекты лесной инфраструктуры

№ п/п	Лесничество	Участковое лесничество / урочище (при наличии)	Лесной квартал	Лесотаксационный выдел	Наименование объекта	Единица измерения	Объем
1	2	3	4	5	6	7	8
-	-	-	-	-	-	-	-

## 5. Особо защитные участки лесов

№ п/п	Лесничество	Участковое лесничество / урочище (при наличии)	Лесной квартал	Лесотаксационный выдел	Назначение	Площадь, га.
1	2	3	4	5	6	7
-	-	-	-	-	-	-

## 6. Объекты лесного семеноводства

№ п/п	Лесничество	Участковое лесничество / урочище (при наличии)	Лесной квартал	Лесотаксационный выдел	Наименование объекта лесного семеноводства	Единица измерения	Объем
1	2	3	4	5	6	7	8
-	-	-	-	-	-	-	-

## 7. Объекты, не связанные с созданием лесной инфраструктуры

№ п/п	Лесничество	Участковое лесничество / урочище (при наличии)	Лесной квартал	Лесотаксационный выдел	Наименование объекта	Единица измерения	Объем
1	2	3	4	5	6	7	8
-	-	-	-	-	-	-	-

## 8. Права третьих лиц: отсутствуют

от Арендодателя:

по доверенности № 79 от 09.01.2017г.

Гаврилук Максим Анатольевич

(фамилия, имя, отчество)



(подпись)  
М.П.

Арендатор:

по доверенности ЛК-824 от 22.12.2016г.

Лаврова Наталья Анатольевна

(фамилия, имя, отчество)





20.11

**ДОГОВОР  
АРЕНДЫ ЛЕСНОГО УЧАСТКА ЗЕМЕЛЬ ЛЕСНОГО ФОНДА  
В ЦЕЛЯХ, НЕ СВЯЗАННЫХ С СОЗДАНИЕМ ЛЕСНОЙ ИНФРАСТРУКТУРЫ**

№ C0990530/212/17-A3 // 17 У 3 885

«07» декабря 2017 г.

г. Усинск

(место заключения договора)

Министерство промышленности, природных ресурсов, энергетики и транспорта Республики  
Коми

(наименование органа государственной власти или органа местного самоуправления)

в лице Лесничего (старшего государственного инспектора по охране леса)- заместителя  
главного лесничего руководителя государственного учреждения

(должность, фамилия, имя, отчество)

Республики Коми «Усинское лесничество» Гаврилюка Максима Анатольевича

действующего на основании доверенности № 79 от 09.01.2017г

(правоустанавливающий документ (положение, устав) или доверенность, и  
реквизиты)

именуемый в дальнейшем Арендодатель, с одной стороны, и

(наименование юридического лица, его

Общество с ограниченной ответственностью «ЛУКОЙЛ-Коми»

организационно-правовая форма или фамилия, имя, отчество гражданина, в т. ч. индивидуального предпринимателя)

в лице Лавровой Натальи Анатольевны

(фамилия, имя, отчество гражданина или лица, действующего от имени юридического лица либо от имени  
гражданина, в том числе индивидуального предпринимателя, по доверенности)

действующей на основании Доверенности ЛК-824 от 22.12.2016 г.

(документ удостоверяющий личность, и доверенность  
(при необходимости), их реквизиты)

именуемый в дальнейшем Арендатором, с другой стороны, заключили настоящий Договор о  
нижеследующем:

### 1. Предмет Договора

1. По настоящему Договору, Арендодатель на основании

Приказа Министерства промышленности, природных ресурсов, энергетики и транспорта  
Республики Коми №2098 от 10.10.2017г.

(номер и дата протокола о результатах аукциона (в случае заключения договора без проведения аукциона - номер  
и дата решения органа государственной власти или органа местного самоуправления, наименование органа)

обязуется предоставить, а Арендатор обязуется принять во временное пользование лесной  
участок, находящийся в государственной собственности, определенный в пункте 2  
настоящего Договора

(государственной или муниципальной)

(далее - лесной участок).

2. Лесной участок имеет следующие характеристики:

площадь: 11,26 га.

местоположение:

Республика Коми, МО ГО «Усинск», ГУ «Усинское лесничество»,

(субъект Российской Федерации, муниципальный район, лесничество (лесопарк),

Усинское участковое лесничество, кв. 22 выд. 2, 7, 15, 17, 18, 19, 20, 23, – 3,8 га, кв. 111 выд. 30  
– 0,09 га, кв. 120 выд. 4, 8 – 0,15 га, кв. 121 выд. 1, 2 – 2,1 га, кв. 122 выд. 7, 8 – 1,12 га, кв. 123  
выд. 3, 6, 15 – 1,02 га, кв. 134 выд. 6 – 0,76 га, кв. 135 выд. 4, 5, 9 – 1,42 га, кв. 177 выд. 3, 4, 5,  
9, 10, 15 – 0,8 га.

участковое лесничество, урочище (при наличии), номер (номера) лесного квартала, лесотаксационного выдела)

Часть лесных участков (с кадастровыми номерами 11:15:0402018:273, 11:15:0402010:174, 11:15:0301010:309, 11:15:0301010:311, 11:15:0402010:170, 11:15:0402010:171, 11:15:0301010:308, 11:15:0301010:306, 11:15:0301010:318, 11:15:0301010:307) земельного участка площадью 2968400 га с кадастровым номером 11:15:00 00 000:0022, принадлежащим Российской Федерации на праве собственности, что подтверждается свидетельством серии 11 АА № 354005 от 11.01.2006 года, часть лесных участков площадью 3,72 га являются составной частью указанного участка.

Номер в государственном лесном реестре № 90-2008-12.

Кадастровый номер – 11:15:0402018:273 (0,76 га), 11:15:0402010:174 (0,86 га), 11:15:0301010:309 (0,76 га), 11:15:0301010:311 (0,86 га), 11:15:0402010:170 (0,96 га), 11:15:0402010:171 (0,86 га), 11:15:0301010:308 (1,1 га), 11:15:0301010:306 (0,56 га), 11:15:0301010:318 (0,36 га), 11:15:0301010:307 (0,46 га)

3. Границы лесного участка указаны в схеме расположения лесного участка, предусмотренной приложению № 1(1/1-1/6) к настоящему Договору. Характеристики лесного участка на день заключения настоящего Договора в соответствии с данными государственного лесного реестра приводятся в приложении № 2 к настоящему Договору.

4. Арендатору передается лесной участок в целях использования лесов для выполнения работ по геологическому изучению недр, разработка месторождений полезных ископаемых:

«Для эксплуатации следующих объектов Верхневозейского месторождения нефти (площадь, га: - выкидная линия от куста скважин 261 до ЗУ 261 (0,06), - ВЛ-6кВ от ПСВВ-1 Фидер П101 до скважины 263 (0,11), - нефтепровод от скважины 263 до УПШ 3590 (0,74), - ВЛ-6кВ отпайки от фидера 2218 опоры №88 до куста скважин №2904 (0,21), - нефтепровод от куста скважин №2904 до куста скважин №3338 (0,28), - ВЛ-6кВ отпайки от фидера П101 опоры №66 до куста скважин №261 (0,07), - ВЛ-6кВ от куста скважин 3623 до скважины №206 (0,72), -ВЛ-6кВ от скважины №206 до куста скважины 3651 (0,22), - ВЛ-6кВ от куста скважин №2907 до куста скважин №3338 (0,05), -ВЛ-6кВ от куста скважин №3338 до куста скважин №3138 (0,7), - куст 3459 (3457, 3459) (кадастровый номер П:15:0402018:273) (0,76), - куст скважин № 3590 (кадастровый номер П:15:0402010:174) (0,86), - куст 3505 (кадастровый номер П:15:0301010:309) (0,76), - куст 3506 (кадастровый номер П:15:0301010:311) (0,86), - куст 3552 (кадастровый номер П:15:0402010:170) (0,96),- куст № 3551 (кадастровый номер П:15:0402010:171) (0,86), - куст № 3516 (0,56), - куст № 2907 (кадастровый номер П:15:0301010:308) (1,1), - куст № 3461 (кадастровый номер П:15:0301010:306) (0,56), - куст 3407 (кадастровый номер П:15:0301010:318) (0,36), - куст 225 (225, 3497) (кадастровый номер П:15:0301010:307) (0,46) (указывается вид (виды) использования лесов в соответствии с частью 1 статьи 25 Лесного кодекса РФ, установленный объем изъятия лесных ресурсов на арендуемом лесном участке (для видов использования лесов,

связанных с изъятием лесных ресурсов)

## II. Арендная плата.

5. Арендная плата по настоящему Договору составляет **22233,32** рублей за 2017 год, в том числе вносимая в Федеральный бюджет **22233,32** рублей.

Арендная плата определяется в соответствии со статьей 73 Лесного кодекса Российской Федерации на основе минимального размера арендной платы.

Расчет арендной платы для видов использования лесов, предусмотренных частью 1 статьи 25 Лесного кодекса Российской Федерации, приводится в приложении № 3 к настоящему Договору.

Размер арендной платы подлежит изменению пропорционально изменению ставок платы за единицу объема лесных ресурсов или за единицу площади лесного участка, устанавливаемых в соответствии со статьей 73 Лесного кодекса Российской Федерации.

6. Начисление арендной платы осуществляется со дня передачи Арендодателем Арендатору лесного участка. Внесение первого платежа по договору производится после его государственной регистрации, (в случае заключения договора сроком до года, после его подписания) на ближайшую дату платежа, включая при необходимости оплату за предыдущие периоды.

7. Арендатор вносит арендную плату в порядке, предусмотренном приложением № 4 к настоящему Договору.

В первый и последний год действия настоящего Договора, арендная плата начисляется исходя из фактического количества дней аренды, годового размера арендной платы и количества дней в году.

До наступления очередного срока платежа Арендатор имеет право внести сумму, превышающую платеж, установленный приложением № 4 к настоящему Договору. В случае отсутствия задолженности разница между указанными платежами зачисляется Арендодателем в счет будущих платежей Арендатора.

### III. Права и обязанности сторон.

8. Арендодатель имеет право:

а) осуществлять осмотр арендованного лесного участка для оценки соблюдения Арендатором условий настоящего Договора в части использования лесного участка по назначению в соответствии с законодательством Российской Федерации;

б) предоставлять арендованный лесной участок или его часть третьим лицам для иных видов использования лесов, предусмотренных лесохозяйственным регламентом лесничества, за исключением случаев, когда одновременное многоцелевое использование лесного участка невозможно, а также выдавать разрешение на выполнение работ по геологическому изучению недр;

в) осуществлять проверки соблюдения Арендатором условий настоящего Договора и проекта освоения лесов;

9. Арендодатель обязан:

а) передать лесной участок Арендатору по акту приема-передачи лесного участка, форма которого предусмотрена приложением № 5 к настоящему Договору, в течение 5 рабочих дней со дня заключения настоящего Договора;

б) осуществлять на лесном участке в пределах полномочий, определенных статьями 81 - 84 Лесного кодекса Российской Федерации, мероприятия по ликвидации последствий чрезвычайной ситуации в лесах, возникшей вследствие лесных пожаров;

в) информировать в письменной форме в течение 15 дней со дня принятия решения о предоставлении арендованного лесного участка или его части третьим лицам для иных видов использования лесов, предусмотренных лесохозяйственным регламентом лесничества, за исключением случаев, когда одновременное многоцелевое использование лесного участка невозможно, а также в случае выдачи разрешения на выполнение работ по геологическому изучению недр - о возникших правах третьих лиц на предоставленный в аренду лесной участок;

г) уведомить Арендатора о времени и месте проведения проверки соблюдения Арендатором условий настоящего Договора и проекта освоения лесов за 3 дня до проведения проверки;

д) уведомить Арендатора об осуществлении мероприятий, предусмотренных частью 1 статьи 53.7 Лесного кодекса российской Федерации, за 3 дня до начала их осуществления;

е) принять от Арендатора в день окончания срока действия настоящего Договора лесной участок по акту приема-передачи лесного участка, форма которого предусмотрена приложением № 5 к настоящему Договору, в состоянии, пригодном для ведения лесного хозяйства, с характеристиками лесного участка, установленными проектом освоения лесов на день окончания срока действия настоящего Договора; в случае досрочного прекращения действия настоящего Договора принять от Арендатора лесной участок в день досрочного прекращения действия настоящего Договора по акту приема-передачи лесного участка, форма которого предусмотрена приложением № 5 к настоящему Договору, в состоянии, пригодном для ведения лесного хозяйства;

ж) представлять Арендатору сведения о поступивших по настоящему Договору платежах в течение 30 дней со дня получения запроса в письменной форме;

з) в установленном порядке осуществлять федеральный государственный лесной надзор (лесную охрану);

и) представлять Арендатору информацию о возможности и местах приобретения районированного посевного и посадочного материала в течение 30 дней со дня получения запроса в письменной форме;

к) в случае изменения ставок платы, указанных в пункте 5 настоящего Договора, и (или) коэффициента индексации к ставкам платы производить перерасчет арендной платы и уведомлять Арендатора в письменной форме об изменении размера арендной платы и о сумме, подлежащей уплате, в течение 3 месяцев со дня изменения размера арендной платы;

л) в случае изменения реквизитов для осуществления платежей, предусмотренных настоящим договором, уведомить в письменной форме Арендатора об этом в течение 5 рабочих дней со дня изменения реквизитов.

10. Арендатор имеет право:

а) приступить к использованию лесного участка в соответствии с условиями настоящего Договора, после заключения настоящего Договора, подписания сторонами акта приема-передачи лесного участка, форма которого предусмотрена приложением № 5 к настоящему Договору, получения положительного заключения государственной экспертизы проекта освоения лесов и подачи лесной декларации;

б) получать от Арендодателя информацию о возможности и местах приобретения районированного посевного и посадочного материала;

в) осуществлять на лесном участке в установленном порядке создание лесной инфраструктуры;

г) осуществлять на лесном участке в установленном порядке строительство, реконструкцию и эксплуатацию объектов, не связанных с созданием лесной инфраструктуры;

д) заключать соглашение об установлении сервитута в отношении лесного участка либо его части при наличии согласия Арендодателя (в письменной форме) на заключение такого соглашения.

11. Арендатор обязан:

а) принять лесной участок от Арендодателя по акту приема-передачи лесного участка, форма которого предусмотрена приложением № 5 к настоящему Договору, в течение 5 рабочих дней со дня заключения настоящего Договора.

После подписания настоящего Договора или изменений к нему в течение 14 дней обратиться с заявлением о государственной регистрации права аренды лесного участка, передаваемого по настоящему Договору, или изменений, вносимых в настоящий Договор, в орган, осуществляющий государственную регистрацию прав на недвижимое имущество и сделок с ним, и в течение 10 дней со дня подачи указанного заявления известить в письменной форме Арендодателя о подаче таких документов;

не позднее 60 дней со дня подписания настоящего Договора передать Арендодателю экземпляр настоящего Договора, копию документа, подтверждающего государственную регистрацию, или уведомление об отказе в государственной регистрации права аренды лесного участка передаваемого по настоящему Договору.

б) использовать лесной участок по назначению, в соответствии с законодательством Российской Федерации и настоящим Договором;

в) вносить арендную плату в соответствии с приложением № 4 к настоящему Договору;

г) в течение 6 месяцев со дня заключения настоящего Договора разработать и представить Арендодателю проект освоения лесов для проведения государственной экспертизы;

не позднее, чем за 6 месяцев до окончания срока действия проекта освоения лесов разработать и представить Арендодателю проект освоения лесов на следующий срок для проведения государственной экспертизы;

д) в установленном порядке подавать лесную декларацию;

е) осуществлять установленный настоящим Договором вид использования лесов в соответствии с законодательством Российской Федерации, проектом освоения лесов и лесной декларацией;

ж) соблюдать установленные режимы особо охраняемых природных территорий, особо защитных участков лесов, расположенных в границах арендованного лесного участка, сохранять виды растений и животных, занесенных в Красную книгу Российской Федерации и красную книгу Республики Коми, а также места их обитания, осуществлять мероприятия по сохранению биоразнообразия (сохранять отдельные ценные деревья в любом ярусе и их группы

и т.п.) в соответствии с лесохозяйственным регламентом лесничества и проектом освоения лесов;

з) осуществлять меры по предупреждению лесных пожаров в соответствии с законодательством Российской Федерации и проектом освоения лесов;

и) в случае обнаружения лесного пожара на арендованном лесном участке немедленно сообщить об этом в специализированную диспетчерскую службу по тел. 88001009400 и принять все возможные меры по недопущению распространения лесного пожара;

к) осуществлять санитарно-оздоровительные мероприятия на переданном в аренду лесном участке, в соответствии с законодательством Российской Федерации и проектом освоения лесов;

л) осуществлять мероприятия по воспроизводству лесов на лесном участке в соответствии с законодательством Российской Федерации и проектом освоения лесов;

м) осуществлять на лесном участке расчистку квартальных просек и замену квартальных столбов в соответствии с проектом освоения лесов;

н) обеспечивать сохранность объектов лесного семеноводства;

о) осуществлять складирование заготовленной или полученной при использовании лесов древесины в местах, предусмотренных проектом освоения лесов или технологической картой разработки лесосеки;

п) при повреждении или уничтожении по вине Арендатора верхнего плодородного слоя почвы, искусственных или естественных водотоков, рек, ручьев приводить их в состояние, пригодное для использования по назначению, предусмотренному лесохозяйственным регламентом лесничества (лесопарка), восстанавливать объекты лесной инфраструктуры и объекты, не связанные с созданием лесной инфраструктуры, поврежденные по вине Арендатора;

р) согласовать с Арендодателем в письменной форме совершение действий, предусмотренных статьей 5 Федерального закона "О введении в действие Лесного кодекса Российской Федерации";

с) в день окончания срока действия настоящего Договора передать Арендодателю лесной участок по акту приема-передачи лесного участка, форма которого предусмотрена приложением № 5 к настоящему Договору, в состоянии, пригодном для ведения лесного хозяйства, с характеристиками лесного участка, установленными проектом освоения лесов на день окончания срока действия настоящего Договора;

в случае досрочного прекращения действия настоящего Договора передать Арендодателю лесной участок в день досрочного прекращения действия настоящего Договора по акту приема-передачи лесного участка, форма которого предусмотрена приложением № 5 к настоящему Договору, в состоянии, пригодном для ведения лесного хозяйства;

т) сообщить Арендодателю в письменной форме не позднее, чем за 90 дней о намерении расторгнуть настоящий Договор;

у) по истечении срока действия настоящего Договора или в случае досрочного прекращения срока действия освободить лесной участок от объектов недвижимого имущества, обеспечить снос объектов, созданных для освоения лесного участка, и выполнить рекультивацию лесных земель в соответствии с проектом освоения лесов;

ф) извещать Арендодателя в письменной форме об изменении банковских реквизитов, юридического и фактического адреса, а также об изменении лица, имеющего право действовать без доверенности от имени Арендатора, в течение 5 рабочих дней со дня таких изменений;

х) выполнять другие обязанности, предусмотренные законами Российской Федерации, Лесным кодексом Российской Федерации и иными нормативными правовыми актами, в том числе представлять отчеты, предусмотренные статьями 49, 60 и 66 Лесного кодекса Российской Федерации.

#### IV. Ответственность сторон.

12. За неисполнение или ненадлежащее исполнение обязательств, предусмотренных настоящим Договором, Арендодатель и Арендатор несут ответственность согласно законодательству Российской Федерации (включая обязанность возместить в соответствии с

Гражданским кодексом Российской Федерации убытки, причиненные таким неисполнением или ненадлежащим исполнением) и настоящему Договору.

13. За нарушение условий настоящего Договора Арендатор уплачивает Арендодателю неустойку в следующем размере:

а) за нарушение Арендатором сроков внесения арендной платы, предусмотренных приложением № 4 к настоящему Договору, – 0,1 % от суммы просроченного платежа за каждый день просрочки.

Начисление неустойки производится, начиная со дня, следующего за днем истечения срока платежа, и до дня внесения просроченного платежа в полном объеме;

б) за нарушение срока разработки и представления Арендодателю проекта освоения лесов для проведения государственной или муниципальной экспертизы, предусмотренного подпунктом "г" пункта 11 настоящего Договора, или использование лесного участка без проекта освоения лесов – 150 тысяч рублей (для юридического лица) за каждый полный календарный месяц просрочки по истечении установленного срока;

в) за невыполнение или несвоевременное выполнение работ по очистке мест рубок от порубочных остатков в соответствии с правилами заготовки древесины, правилами санитарной безопасности в лесах, правилами пожарной безопасности в лесах, правилами ухода за лесами, захламление по вине Арендатора просек и прилегающих к лесосекам полос шириной 50 метров – 5-кратная стоимость затрат, необходимых для очистки данной территории по нормативам в области лесного хозяйства, а при отсутствии таких нормативов – согласно калькуляции Арендодателя;

г) за рубку лесных насаждений, предусмотренную проектом освоения лесов, без подачи лесной декларации – 25-кратная стоимость заготовленной древесины, определенная по ставкам платы за единицу объема лесных ресурсов, установленным Правительством Российской Федерации;

д) за использование лесного участка без подачи лесной декларации – 70 тысяч рублей (для юридического лица);

е) за все количество срубленных или поврежденных до степени прекращения роста деревьев за пределами арендованного лесного участка на смежных с ними 50-метровых полосах – 10-кратная стоимость срубленных или поврежденных деревьев, определенная по ставкам платы за единицу объема лесных ресурсов, установленным Правительством Российской Федерации для древесины лесных насаждений по первому разряду такс во всех лесотаксовых районах;

ж) за хранение (оставление) древесины вдоль лесных дорог с нарушением законодательства Российской Федерации – 2-кратная стоимость оставленной древесины, определенная по ставкам платы за единицу объема лесных ресурсов, установленным Правительством Российской Федерации для древесины лесных насаждений по первому разряду такс во всех лесотаксовых районах;

з) за рубку или повреждение семенников и деревьев в семенных куртинах и полосах, за рубку деревьев, не подлежащих рубке при проведении сплошных, выборочных рубок – 5-кратная стоимость соответствующей срубленной древесины, а также поврежденных семенников и деревьев в семенных куртинах и полосах, определенная по ставкам платы за единицу объема лесных ресурсов, установленным Правительством Российской Федерации для древесины лесных насаждений по первому разряду такс во всех лесотаксовых районах;

и) за проведение заготовки и трелевки древесины способами, в результате которых в горных условиях возникла эрозия, – 100 тысяч рублей за каждый гектар эродированной площади, на которой поврежден гумусовый слой почвы;

к) за складирование заготовленной древесины в местах, не предусмотренных проектом освоения лесов или технологической картой лесосечных работ, – 3-кратная стоимость складированной древесины, определенная по ставкам платы за единицу объема лесных ресурсов, установленным Правительством Российской Федерации для древесины лесных насаждений по первому разряду такс во всех лесотаксовых районах;

л) за оставление не вывезенной в установленный срок (включая предоставленные отсрочки) древесины на лесосеках, в местах производства работ по расчистке площадей под

лесные склады, трассы лесовозных дорог, постройки, сооружения – 7-кратная стоимость не вывезенной в срок древесины, определенная по ставкам платы за единицу объема лесных ресурсов, установленным Правительством Российской Федерации для древесины лесных насаждений по первому разряду такс во всех лесотаксовых районах.

м) за уничтожение или повреждение граничных, квартальных, лесосечных и других столбов и знаков - 10-кратная стоимость их изготовления и установки;

н) за оставление на арендованном участке завалов, зависших, срубленных деревьев - 7-кратная стоимость оставленных деревьев, определенная по ставкам платы за единицу объема лесных ресурсов, установленным Правительством Российской Федерации для древесины лесных насаждений по первому разряду такс во всех лесотаксовых районах;

о) за невыполнение и несвоевременное выполнение противопожарных, санитарно-оздоровительных мероприятий, мероприятий по воспроизводству лесов - 3-кратная стоимость затрат, необходимых для выполнения этих мероприятий по нормативам в области лесного хозяйства, а при отсутствии таких нормативов - согласно калькуляции Арендодателя;

п) за совершение действий, предусмотренных статьей 5 Федерального закона "О введении в действие Лесного кодекса Российской Федерации", без письменного согласования с Арендодателем - годовая арендная плата, предусмотренная настоящим Договором;

р) при непредставлении Арендатором в письменной форме сведений об изменении банковских реквизитов, юридического и фактического адреса, а также об изменении лица, имеющего право действовать без доверенности от имени Арендатора, в установленный настоящим Договором срок - 10 тысяч рублей;

с) за невыполнение обязательств, установленных подпунктом "с" пункта 11 настоящего Договора, - 4-кратная стоимость работ, необходимых для восстановления соответствующей территории по нормативам в области лесного хозяйства, а при отсутствии таких нормативов - согласно калькуляции Арендодателя.

14. Уплата неустоек не освобождает Арендатора от выполнения обязательств, предусмотренных настоящим Договором.

15. В случае несвоевременной передачи лесного участка после истечения срока действия настоящего Договора или досрочного прекращения срока его действия Арендатор уплачивает Арендодателю за все время просрочки возврата лесного участка арендную плату и возмещает убытки, причиненные Арендодателю в случае, когда указанная плата не покрывает причиненные Арендодателю убытки.

#### V. Порядок изменения и расторжения Договора.

16. Все изменения, вносимые в настоящий Договор, оформляются в письменной форме и подписываются сторонами.

17. При изменении условий настоящего Договора обязательства сторон сохраняются в измененном виде.

В случае изменения условий настоящего Договора обязательства сторон считаются измененными с момента заключения сторонами соглашения об изменении условий настоящего Договора, если иное не вытекает из соглашения или характера изменения условий настоящего Договора, а при изменении условий настоящего Договора в судебном порядке – с момента вступления в законную силу решения суда об изменении условий настоящего Договора.

18. Настоящий Договор прекращает действие в случаях, предусмотренных гражданским законодательством Российской Федерации, и случаях, предусмотренных пунктами 20, 21 настоящего Договора.

19. Расторжение настоящего соглашения по решению суда по требованию одной из сторон осуществляется по основаниям предусмотренным лесным и гражданским законодательством Российской Федерации.

20. Арендодатель вправе отказаться от исполнения настоящего Договора в одностороннем порядке в случае невнесения Арендатором арендной платы 2 и более раз подряд по истечении установленного настоящим Договором срока платежа, уведомив об этом Арендатора в письменной форме за 30 дней до даты расторжения договора.

Настоящий Договор прекращает свое действие с даты, указанной в письменном уведомлении. В случае одностороннего отказа Арендодателя от исполнения настоящего Договора он считается расторгнутым.

21. Арендатор вправе в одностороннем порядке расторгнуть настоящий Договор, известив об этом Арендодателя в письменной форме за 90 дней до предполагаемой даты расторжения, при условии отсутствия недоимки по арендной плате.

#### VI. Срок действия договора.

22.1. Срок действия настоящего договора устанавливается с 18 ноября 2017 г. по 31 декабря 2065 г., составляет – 48 лет.

#### VII. Прочие условия.

23. Спорные вопросы, возникающие в ходе исполнения настоящего Договора, или вопросы, не оговоренные в настоящем Договоре, разрешаются путем переговоров. В случае если согласие путем переговоров не достигнуто, указанные вопросы разрешаются в судебном порядке.

Рассмотрение споров в судебном порядке производится по месту нахождения Арендодателя.

24. Арендатор и Арендодатель не несут ответственности за неисполнение или ненадлежащее исполнение своих обязательств по настоящему Договору, если это явилось следствием обстоятельств непреодолимой силы.

25. Настоящий Договор составлен в 4 подлинных экземплярах, по одному для каждой стороны. Настоящий договор подписан в четырех подлинных экземплярах, имеющих равную юридическую силу, по одному экземпляру Арендатору, Арендодателю, ГУ «Усинское лесничество», районному (межрайонному) отделу Управления Федеральной службы государственной регистрации, кадастра и картографии по Республике Коми.

26. Приложения к настоящему Договору являются его неотъемлемыми частями.

#### Арендодатель:

**Министерство промышленности, природных ресурсов, энергетики и транспорта Республики Коми**

Юридический адрес: Республика Коми, г. Сыктывкар, ул. Интернациональная, д.157, Тел. (8212) 20-57-87, (факс) ИНН 1101482754, УФК по РК (Министерство промышленности, природных ресурсов, энергетики и транспорта Республики Коми) в Отделение-НБ Республики Коми г.Сыктывкар, р/сч. № 40101810000000010004 БИК 048702001, КПП 110101001, ОКТМО – 87723000

от Арендодателя:

по доверенности № 79 от 09.01.2017г.

Гаврилюк Максим Анатольевич

(фамилия, имя, отчество)

(подпись)  
М.П.



#### Арендатор:

**ООО «ЛУКОЙЛ-Коми»**

Юридический адрес: 169710, Республика Коми, г. Усинск, ул. Нефтяников, 31  
Р/с: 40702810700000009048  
Банк: Филиал Петрокоммерц ПАО «ФК Открытие»  
К/с: 30101810745250000727  
БИК 044525727  
ИНН 1106014140КПП 997150001  
ОКАТО – 87423000000

Арендатор:

по доверенности ЛК-824 от 22.12.2016г.

Лаврова Наталья Анатольевна

(фамилия, имя, отчество)

(подпись)  
М.П.



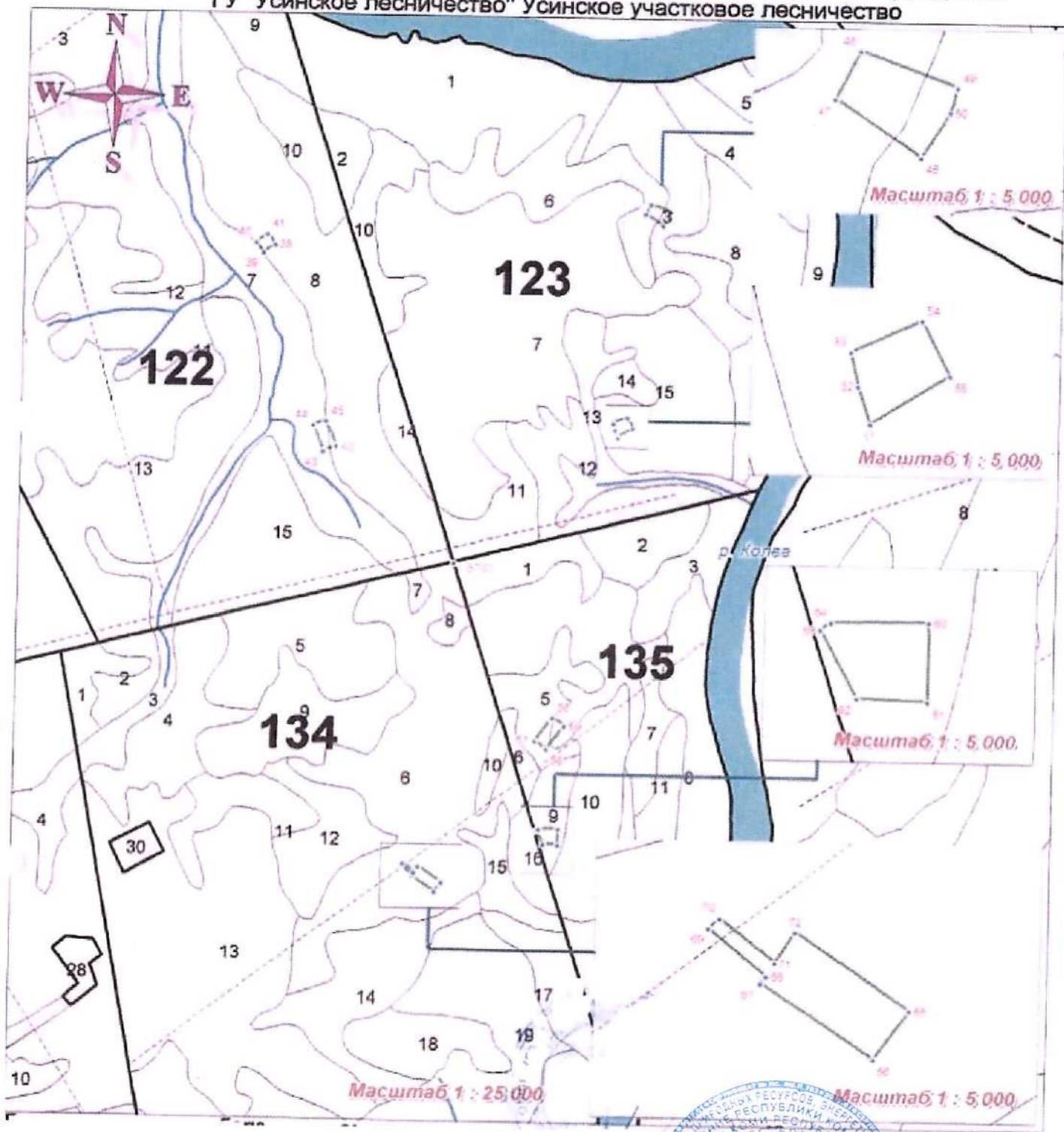






Приложение №1/3 к договору аренды лесного участка №С0990530/212/17-А3 от 07.12.2017

**Чертеж лесного участка**  
под эксплуатацию объектов обустройства на Верхневозейском месторождении  
ГУ "Усинское лесничество" Усинское участковое лесничество



Арендодатель

Гаврилюк М.А.

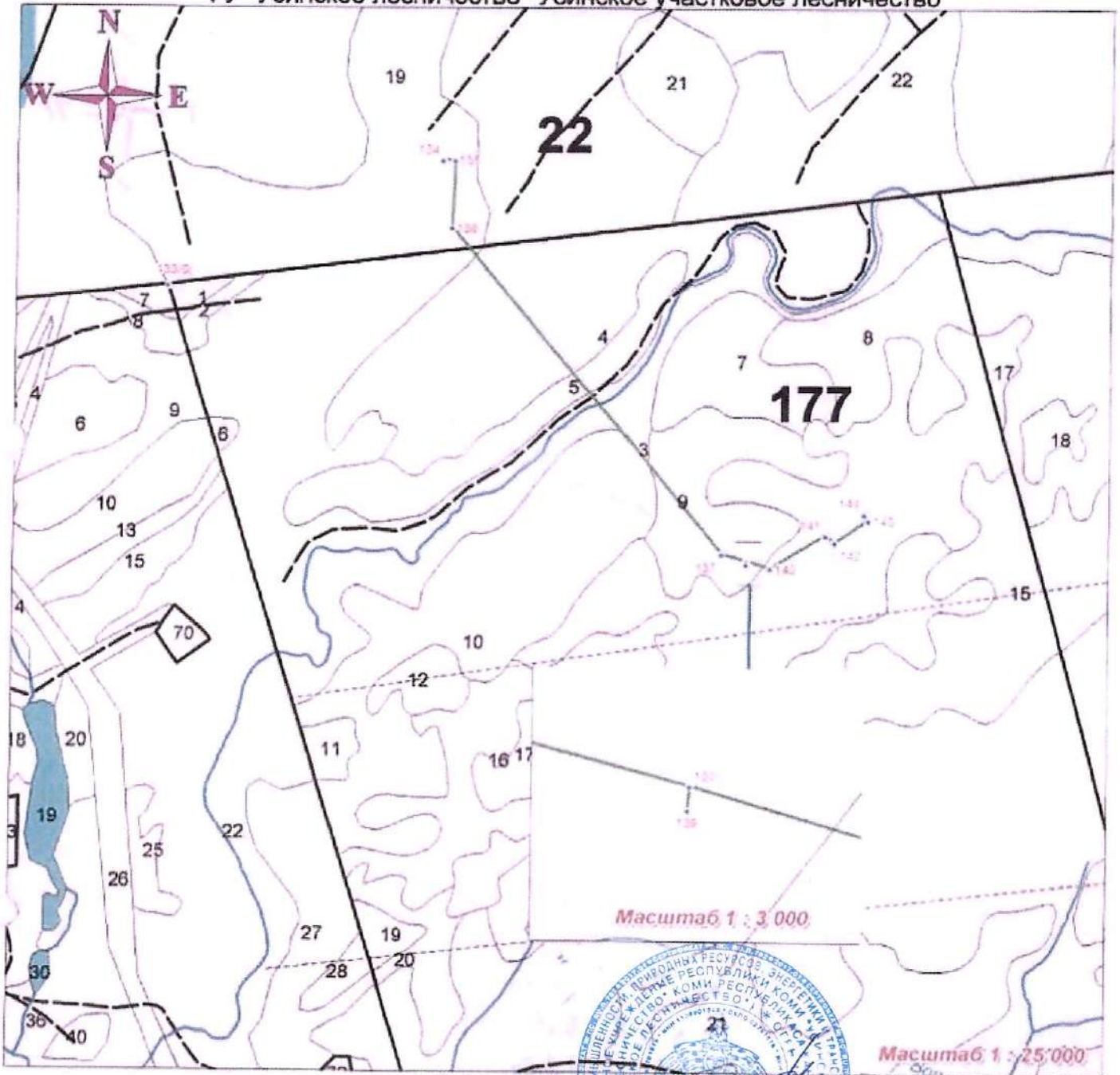
Арендатор

Лаврова Н.А.



Приложение №1/4 к договору аренды лесного участка №С0990530/212/17-А3 от 07.12.2017 г.

**Чертеж лесного участка**  
под эксплуатацию объектов обустройства на Верхневозейском месторождении  
ГУ "Усинское лесничество" Усинское участковое лесничество



Арендодатель \_\_\_\_\_

Гаврилюк М.А.

Арендатор \_\_\_\_\_

Лаврова Н.А.



Чертеж лесного участка

под эксплуатацию объектов обустройства на Верхневозейском месторождении  
ГУ "Усинское лесничество" Усинское участковое лесничество

Данные инструментальной съемки границ

№№ точек	Румбы линий	Длины линий, м
<b>ВЛ-6кВ от куста св. № 3338 до куста св. № 3138</b>		
0 - 1	СЗ-85°	1116
1 - 2	СЗ-36°	18
2 - 3	СВ-54°	70
3 - 4	ЮВ-38°	469
4 - 5	СЗ-76°	1109
5 - 6	ЮВ-68°	454
6 - 7	ЮВ-29°	234
7 - 8	ЮВ-29°	450
8 - 9	ЮВ-56°	312
9 - 10	ЮВ-34°	99
10 - 11	ЮВ-55°	171
11 - 12	СВ-31°	132
12 - 13	СВ-6°	250
13 - 14	СВ-13°	90
14 - 15	СЗ-71°	73
15 - 16	ЮЗ-10°	4
Площадь - 0,7 га		
<b>ВЛ-6кВ от куста св. № 2907 до куста св. № 3338</b>		
0 - 17	ЮВ-66°	1583
17 - 18	СВ-45°	80
Площадь - 0,03 га		
<b>ВЛ-6кВ от фидера 2218 до куста св. № 2904</b>		
0 - 7	ЮВ-69°	886
7 - 19	ЮЗ-53°	89
19 - 20	ЮВ-39°	23
Площадь - 0,21 га		
<b>Нефтепровод от куста св. № 2904 до куста св. № 3338</b>		
0 - 21	ЮВ-65°	921
21 - 22	СВ-56°	43
22 - 23	ЮВ-25°	51
23 - 24	ЮВ-32°	336
24 - 25	ЮВ-42°	27
25 - 26	ЮВ-49°	18
26 - 27	ЮВ-56°	159
27 - 28	СВ-34°	111
28 - 29	ЮВ-54°	31
Площадь - 0,28 га		
<b>Площадь куста № 2907</b>		
0 - 30	ЮВ-65°	1702
30 - 31	СВ-21°	13
31 - 32	ЮВ-79°	34
32 - 33	СВ-21°	101
33 - 38	СЗ-69°	115
38 - 34	ЮЗ-20°	46
34 - 35	СЗ-64°	14
35 - 36	ЮЗ-21°	16
36 - 30	ЮВ-34°	115
Площадь - 1,1 га		
<b>Площадь куста № 3407</b>		
37(0) - 38	СЗ-30°	1630
38 - 39	ЮЗ-54°	61
39 - 40	СЗ-36°	57
40 - 41	СВ-53°	63
41 - 38	ЮВ-37°	58
Площадь - 0,36 га		
<b>Площадь куста № 3459</b>		
37(0) - 42	СЗ-36°	735
42 - 43	ЮЗ-68°	62
43 - 44	СЗ-21°	125
44 - 45	СВ-71°	59
45 - 42	ЮВ-22°	123
Площадь - 0,36 га		
<b>Площадь куста № 3461</b>		
37(0) - 46	СВ-31°	1271
46 - 47	СЗ-57°	93
47 - 48	СВ-26°	49
48 - 49	ЮВ-70°	93
49 - 50	ЮЗ-15°	23
50 - 46	ЮЗ-32°	48
Площадь - 0,56 га		
<b>Площадь куста № 225</b>		
37(0) - 51	СВ-51°	915
51 - 52	СЗ-19°	86
52 - 53	СЗ-12°	32

№№ точек	Румбы линий	Длины линий, м
53 - 54	СВ-65°	70
54 - 55	ЮВ-27°	55
55 - 51	ЮЗ-58°	83
Площадь - 0,46 га		
<b>Площадь куста № 3506</b>		
37(0) - 56	ЮВ-33°	826
56 - 57	ЮЗ-35°	131
57 - 58	ЮВ-56°	65
58 - 59	СВ-35°	131
59 - 56	СЗ-56°	64
Площадь - 0,86 га		
<b>Площадь скважины № 3516</b>		
37(0) - 60	ЮВ-22°	1288
60 - 61	ЮВ-0°	71
61 - 62	СЗ-88°	64
62 - 63	СЗ-28°	76
63 - 64	СВ-57°	12
64 - 60	СВ-89°	87
Площадь - 0,56 га		
<b>Площадь куста № 3505</b>		
37(0) - 65	ЮЗ-1°	1439
65 - 66	ЮЗ-35°	54
66 - 67	СЗ-57°	121
67 - 68	СВ-37°	8
68 - 69	СЗ-50°	96
69 - 70	СВ-46°	13
70 - 71	ЮВ-51°	62
71 - 72	СВ-33°	33
72 - 65	ЮВ-56°	124
Площадь - 0,76 га		
<b>Площадь куста № 3551</b>		
37(0) - 74	СВ-90°	851
74 - 75	ЮВ-78°	81
75 - 76	ЮВ-56°	45
76 - 77	ЮЗ-48°	45
77 - 78	СЗ-72°	19
78 - 79	ЮЗ-21°	40
79 - 80	ЮЗ-58°	30
80 - 81	СЗ-72°	29
81 - 74	СВ-1°	111
Площадь - 0,86 га		
<b>Площадь куста № 3552</b>		
37(0) - 82	СВ-61°	1669
82 - 83	СВ-56°	92
83 - 84	ЮВ-35°	86
84 - 85	СВ-69°	9
85 - 86	СВ-84°	37
86 - 87	ЮВ-32°	7
87 - 88	ЮЗ-80°	38
88 - 89	ЮЗ-66°	16
89 - 90	ЮЗ-40°	25
90 - 91	ЮЗ-13°	26
91 - 92	ЮЗ-66°	8
92 - 93	СЗ-51°	19
93 - 94	ЮЗ-57°	23
94 - 82	СЗ-37°	99
Площадь - 0,96 га		
<b>Площадь куста № 3590</b>		
37(0) - 95	ЮВ-79°	2593
95 - 96	СВ-25°	134
96 - 97	ЮВ-63°	33
97 - 98	ЮЗ-9°	28
98 - 99	ЮВ-62°	32
99 - 100	ЮЗ-20°	104
100 - 95	СЗ-65°	72
Площадь - 0,86 га		
<b>ВЛ-6кВ от ПСВВ-1 фидер 1101 до св. № 263</b>		
37(0) - 101	СВ-73°	2880
101 - 102	СВ-37°	4
102 - 103	ЮВ-78°	26
103 - 104	ЮЗ-16°	45
104 - 105	ЮЗ-5°	984
105 - 106	ЮВ-87°	274
106 - 107	ЮВ-65°	280
107 - 108	ЮВ-88°	208
108 - 109	ЮВ-48°	435
109 - 110	СВ-70°	2106
110 - 111	СВ-6°	1448
111 - 112	СВ-56°	35
112 - 113	СВ-4°	115
113 - 114	ЮЗ-89°	13

№№ точек	Румбы линий	Длины линий, м
114 - 115	ЮЗ-64°	16
Площадь - 0,11 га		
<b>ВЛ-6кВ от фидера 1101 до куста св. № 261</b>		
37(0) - 116	СВ-88°	5592
116 - 117	ЮВ-84°	150
Площадь - 0,07 га		
<b>Нефтепровод от св. № 263 до УПШ 3590</b>		
37(0) - 118	ЮВ-87°	2643
118 - 119	ЮВ-88°	280
119 - 120	ЮВ-71°	54
120 - 121	ЮВ-63°	248
121 - 122	СВ-33°	60
122 - 123	ЮВ-68°	309
123 - 124	ЮЗ-13°	63
124 - 125	ЮВ-16°	320
125 - 126	ЮВ-83°	26
126 - 127	СВ-70°	2036
127 - 128	СВ-7°	216
128 - 129	ЮВ-84°	11
129 - 130	СВ-6°	1335
Площадь - 0,74 га		
<b>Нефтепровод от куста св. № 261 до ЗУ 261</b>		
37(0) - 131	СВ-82°	5883
131 - 132	ЮВ-84°	106
Площадь - 0,06 га		
<b>ВЛ-6кВ от куста св. № 3623 до скважины № 206</b>		
33(0) - 134	СВ-65°	1266
134 - 135	СВ-89°	49
135 - 136	ЮЗ-2°	282
136 - 137	ЮВ-39°	1783
137 - 138	ЮВ-33°	112
138 - 139	ЮЗ-5°	12
Площадь - 0,72 га		
<b>ВЛ-6кВ от скважины № 206 до куста № 3651</b>		
33(0) - 138	ЮВ-65°	2692
138 - 140	ЮВ-74°	104
140 - 141	СВ-50°	267
141 - 142	ЮВ-55°	50
142 - 143	СВ-56°	169
143 - 144	СЗ-33°	28
Площадь - 0,22 га		
Общая площадь - 11,26 га		

Арендодатель  Гаврилов М.А.

Арендатор  Лаврова Н.А.



Чертеж лесного участка

под эксплуатацию объектов обустройства на Верхневозейском месторождении  
ГУ "Усинское лесничество" Усинское участковое лесничество

Карточка координат точек и привязки отводимого объекта

Номера точек	Координаты			
	Долгота		Широта	
	Градусы	Минуты	Градусы	Минуты
0	Е 56°	52' 51 1"	Н 66°	46' 7 3"
1	Е 56°	51' 20 3"	Н 66°	46' 11"
2	Е 56°	51' 19 7"	Н 66°	46' 11 4"
3	Е 56°	51' 24 3"	Н 66°	46' 12 7"
4	Е 56°	51' 47 5"	Н 66°	46' 0 6"
5	Е 56°	53' 15 9"	Н 66°	46' 8 5"
6	Е 56°	53' 50"	Н 66°	46' 2 8"
7	Е 56°	53' 58 3"	Н 66°	45' 56 7"
8	Е 56°	54' 15 8"	Н 66°	45' 43 9"
9	Е 56°	54' 36 8"	Н 66°	45' 38 2"
10	Е 56°	54' 41 3"	Н 66°	45' 35 5"
11	Е 56°	54' 52 7"	Н 66°	45' 32 3"
12	Е 56°	54' 58 4"	Н 66°	45' 35 9"
13	Е 56°	55' 0 9"	Н 66°	45' 43 9"
14	Е 56°	55' 2 7"	Н 66°	45' 46 7"
15	Е 56°	54' 52 1"	Н 66°	45' 47 5"
16	Е 56°	54' 57"	Н 66°	45' 47 4"
17	Е 56°	54' 40"	Н 66°	45' 46 1"
18	Е 56°	54' 53 7"	Н 66°	45' 47 9"
19	Е 56°	53' 52 4"	Н 66°	45' 55"
20	Е 56°	53' 53 6"	Н 66°	45' 54 4"
21	Е 56°	53' 58 8"	Н 66°	45' 54 2"
22	Е 56°	54' 1 7"	Н 66°	45' 55"
23	Е 56°	54' 3 4"	Н 66°	45' 53 5"
24	Е 56°	54' 17 5"	Н 66°	45' 44 2"
25	Е 56°	54' 19"	Н 66°	45' 43 6"
26	Е 56°	54' 20 1"	Н 66°	45' 43 2"
27	Е 56°	54' 30 8"	Н 66°	45' 40 4"
28	Е 56°	54' 36"	Н 66°	45' 43 2"
29	Е 56°	54' 38"	Н 66°	45' 42 6"
30	Е 56°	54' 36 3"	Н 66°	45' 43 3"
31	Е 56°	54' 36 7"	Н 66°	45' 43 7"
32	Е 56°	54' 59 4"	Н 66°	45' 43 5"
33	Е 56°	55' 2 4"	Н 66°	45' 46 5"
34	Е 56°	54' 52 4"	Н 66°	45' 46 5"
35	Е 56°	54' 51 4"	Н 66°	45' 46 7"
36	Е 56°	54' 51 1"	Н 66°	45' 46 4"
37	Е 56°	59' 20 2"	Н 66°	44' 40 6"
38	Е 56°	58' 15 3"	Н 66°	45' 26 6"
39	Е 56°	58' 11"	Н 66°	45' 25 4"
40	Е 56°	58' 8 3"	Н 66°	45' 26 9"
41	Е 56°	58' 12 5"	Н 66°	45' 28 1"
42	Е 56°	58' 17 2"	Н 66°	44' 57 4"
43	Е 56°	58' 33 9"	Н 66°	44' 56 7"
44	Е 56°	58' 29 5"	Н 66°	45' 0 5"
45	Е 56°	58' 34 1"	Н 66°	45' 1 1"
46	Е 57°	0' 35 7"	Н 66°	45' 29 4"
47	Е 57°	0' 29 4"	Н 66°	45' 31 1"
48	Е 57°	0' 31 2"	Н 66°	45' 32 5"
49	Е 57°	0' 38 3"	Н 66°	45' 31 4"
50	Е 57°	0' 37 8"	Н 66°	45' 30 7"
51	Е 57°	0' 19 3"	Н 66°	44' 58 7"
52	Е 57°	0' 18 4"	Н 66°	44' 59 8"
53	Е 57°	0' 17 9"	Н 66°	45' 0 8"
54	Е 57°	0' 23 1"	Н 66°	45' 1 7"
55	Е 57°	0' 25 1"	Н 66°	45' 0 1"
56	Е 56°	59' 56 2"	Н 66°	44' 18 1"
57	Е 56°	59' 49 9"	Н 66°	44' 14 7"
58	Е 56°	59' 51 2"	Н 66°	44' 13 5"
59	Е 57°	0' 0 5"	Н 66°	44' 16 9"
60	Е 56°	59' 58 5"	Н 66°	44' 1 9"
61	Е 56°	59' 58 3"	Н 66°	43' 59 6"
62	Е 56°	59' 53 2"	Н 66°	43' 59 7"
63	Е 56°	59' 50 6"	Н 66°	44' 1 7"
64	Е 56°	59' 51 4"	Н 66°	44' 1 9"
65	Е 56°	59' 16 5"	Н 66°	43' 54 2"
66	Е 56°	59' 13 9"	Н 66°	43' 52 8"
67	Е 56°	59' 5 7"	Н 66°	43' 55 8"
68	Е 56°	59' 6 1"	Н 66°	43' 55 2"
69	Е 56°	59' 3"	Н 66°	43' 56 6"
70	Е 56°	59' 2 8"	Н 66°	43' 56 9"
71	Е 56°	59' 6 7"	Н 66°	43' 55 6"
72	Е 56°	59' 8 2"	Н 66°	43' 56 5"

Номера точек	Координаты			
	Долгота		Широта	
	Градусы	Минуты	Градусы	Минуты
73	Е 57°	0' 16 9"	Н 66°	43' 26 5"
74	Е 57°	0' 26 3"	Н 66°	43' 26 1"
75	Е 57°	0' 32 8"	Н 66°	43' 25 5"
76	Е 57°	0' 35 8"	Н 66°	43' 24 7"
77	Е 57°	0' 33"	Н 66°	43' 23 7"
78	Е 57°	0' 31 5"	Н 66°	43' 21 9"
79	Е 57°	0' 30 3"	Н 66°	43' 22 7"
80	Е 57°	0' 28 2"	Н 66°	43' 22 2"
81	Е 57°	0' 26"	Н 66°	43' 22 5"
82	Е 57°	0' 17 6"	Н 66°	43' 51 5"
83	Е 57°	0' 23 9"	Н 66°	43' 53 1"
84	Е 57°	0' 27 8"	Н 66°	43' 50 8"
85	Е 57°	0' 28 5"	Н 66°	43' 50 9"
86	Е 57°	0' 31 5"	Н 66°	43' 51"
87	Е 57°	0' 31 1"	Н 66°	43' 50 8"
88	Е 57°	0' 28 7"	Н 66°	43' 50 6"
89	Е 57°	0' 27 5"	Н 66°	43' 50 4"
90	Е 57°	0' 26 2"	Н 66°	43' 49 8"
91	Е 57°	0' 25 2"	Н 66°	43' 49"
92	Е 57°	0' 25 1"	Н 66°	43' 48 9"
93	Е 57°	0' 23 9"	Н 66°	43' 49 3"
94	Е 57°	0' 22 3"	Н 66°	43' 48 9"
95	Е 57°	0' 44 3"	Н 66°	43' 9 9"
96	Е 57°	0' 49 1"	Н 66°	43' 13 8"
97	Е 57°	0' 51 8"	Н 66°	43' 13 3"
98	Е 57°	0' 51 1"	Н 66°	43' 12 4"
99	Е 57°	0' 53 4"	Н 66°	43' 11 9"
100	Е 57°	0' 49 6"	Н 66°	43' 8 9"
101	Е 57°	0' 2 7"	Н 66°	43' 52 3"
102	Е 57°	0' 2 9"	Н 66°	43' 52 4"
103	Е 57°	0' 5"	Н 66°	43' 52 2"
104	Е 57°	0' 3 9"	Н 66°	43' 50 8"
105	Е 57°	0' 55 9"	Н 66°	43' 19 2"
106	Е 57°	0' 18 2"	Н 66°	43' 18 5"
107	Е 57°	0' 38 4"	Н 66°	43' 14 3"
108	Е 57°	0' 55 3"	Н 66°	43' 13 9"
109	Е 57°	0' 21 4"	Н 66°	43' 1 3"
110	Е 57°	0' 3 9"	Н 66°	43' 26 3"
111	Е 57°	0' 19 1"	Н 66°	43' 12 7"
112	Е 57°	0' 21 3"	Н 66°	43' 13 1"
113	Е 57°	0' 22 3"	Н 66°	43' 17"
114	Е 57°	0' 21 1"	Н 66°	43' 1 7"
115	Е 57°	0' 19 9"	Н 66°	43' 16 8"
116	Е 57°	0' 53 1"	Н 66°	43' 31 1"
117	Е 57°	0' 5 3"	Н 66°	43' 30 5"
118	Е 57°	0' 51 2"	Н 66°	43' 20 3"
119	Е 57°	0' 14"	Н 66°	43' 19 9"
120	Е 57°	0' 18 1"	Н 66°	43' 19 3"
121	Е 57°	0' 35 9"	Н 66°	43' 15 5"
122	Е 57°	0' 38 7"	Н 66°	43' 17 1"
123	Е 57°	0' 5 2"	Н 66°	43' 13 2"
124	Е 57°	0' 0 7"	Н 66°	43' 11 3"
125	Е 57°	0' 19 3"	Н 66°	43' 4"
126	Е 57°	0' 21 4"	Н 66°	43' 3 9"
127	Е 57°	0' 58 8"	Н 66°	43' 24 9"
128	Е 57°	0' 12"	Н 66°	43' 31 8"
129	Е 57°	0' 4 5"	Н 66°	43' 31 6"
130	Е 57°	0' 17 8"	Н 66°	43' 14 3"
131	Е 57°	0' 52 4"	Н 66°	43' 11 5"
132	Е 57°	0' 0 9"	Н 66°	43' 11 1"
133	Е 57°	0' 21 3"	Н 66°	43' 0 8"
134	Е 57°	0' 55 7"	Н 66°	43' 19 4"
135	Е 57°	0' 59 7"	Н 66°	43' 19 3"
136	Е 57°	0' 58 5"	Н 66°	43' 8 5"
137	Е 57°	0' 29 1"	Н 66°	43' 27 9"
138	Е 57°	0' 37 7"	Н 66°	43' 27 9"
139	Е 57°	0' 3 8"	Н 66°	43' 21 8"
138	Е 57°	0' 39 6"	Н 66°	43' 22 2"
140	Е 57°	0' 46 1"	Н 66°	43' 21 1"
141	Е 57°	0' 5 5"	Н 66°	43' 21 6"
142	Е 57°	0' 8 1"	Н 66°	43' 24 6"
143	Е 57°	0' 10 6"	Н 66°	43' 27 6"
144	Е 57°	0' 18 4"	Н 66°	43' 28 3"

Арендодатель  Гаврилов М.А.

Арендатор  Лаврова Н.А.



**ХАРАКТЕРИСТИКИ  
лесного участка  
на 07 декабря 2017г.  
(день заключения договора)**

**1. Распределение земель**

Общая площадь, всего, га.	В том числе											
	лесные земли, га.					нелесные земли, га.						
	занятые лесным и насаждениями	лесные культуры	лесные питомники, плантации	не занятые лесным и насаждениями	итого	дороги	просеки	болота	другие, в т.ч.			итого
воды									тундра	прочие		
1	2	3	4	5	6	7	8	9	10	11	12	13
<b>11,26</b>	-	-	-	-	-	-	-	-	-	-	11,26	<b>11,26</b>

**2. Характеристика насаждений**

Целевое назначение лесов	Лесничество	Участковое лесничество/ урочище (при наличии)	Лесной квартал	Хозяйство, преобладающая порода	Площадь (га)/запас древесины (тыс.кбм.) -всего	В том числе по группам возраста древостоя (га./тыс. кбм.)			
						молодняки	средневозрастные	приспевающие	спелые и перестойные
1	2	3	4	5	6	7	8	9	10
Защитные (леса лесотундровой зоны)	Усинское	Усинское участковое лесничество	22,111, 120,121, 122,123, 134, 135, 177.	-	-				

**3. Средние таксационные показатели насаждений лесного участка**

Целевое назначение лесов	Хозяйство, преобладающая порода	Состав	Возраст	Бонитет	Полнота	Средний запас древесины лесных насаждений (кбм./га.)		
						средневозрастные	приспевающие	спелые и перестойные
1	2	3	4	5	6	7	8	9
Защитные (леса лесотундровой зоны)	-	-	-	-	-	-	-	-

**4. Объекты лесной инфраструктуры**

№ п/п	Лесничество	Участковое лесничество/ урочище (при наличии)	Лесной квартал	Лесотаксационный выдел	Наименование объекта	Единица измерения	Объем
1	2	3	4	5	6	7	8
-	-	-	-	-	-	-	-

**5. Особо защитные участки лесов**

№ п/п	Лесничество	Участковое лесничество/ урочище (при наличии)	Лесной квартал	Лесотаксационный выдел	Назначение	Площадь, га.
1	2	3	4	5	6	7
-	-	-	-	-	-	-

6. Объекты лесного семеноводства

№ п/п	Лесничество	Участковое лесничество/ урочище (при наличии)	Лесной квартал	Лесотаксационный выдел	Наименование объекта лесного семеноводства	Единица измерения	Объем
1	2	3	4	5	6	7	8
-	-	-	-	-	-	-	-

7. Объекты, не связанные с созданием лесной инфраструктуры

№ п/п	Лесничество	Участковое лесничество/ урочище (при наличии)	Лесной квартал	Лесотаксационный выдел	Наименование объекта	Единица измерения	Объем
1	2	3	4	5	6	7	8
-	-	-	-	-	-	-	-

8. Права третьих лиц: отсутствуют

от Арендодателя:  
по доверенности № 79 от 09.01.2017г.  
Гаврилюк Максим Анатольевич

(фамилия, имя, отчество)

(подпись)

М.П.



Арендатор:  
по доверенности ЛК-824 от 22.12.2016г.  
Лаврова Наталья Анатольевна

(фамилия, имя, отчество)

(подпись)

М.П.





**РАСЧЕТ**

арендной платы по договору аренды лесного участка, заключенного в целях использования лесов  
вид использования для выполнения работ по геологическому изучению недр, разработка  
месторождений полезных ископаемых

Цель использования - "Для эксплуатации следующих объектов Верхневозейского месторождения нефти"

(указывается вид (виды) использования лесов в соответствии с частью 1 ст. 25 Лесного кодекса Российской Федерации

г. Усинск

"07" декабря 2017г.

на 2017г.

Площадь арендуемого лесного участка	Хозяйство	Ставка платы за 1 га в год, руб (ПП РФ № 310 от 22.05.2007г.)	Категория зашитности	Коэффициент индексации к ставкам платы на 2017г. (ПП РФ № 1350 от 14.12.2016г)	Коэффициенты		Размер годовой арендной платы, руб
					Экологический	Состояние лесного фонда	
11,2600							184 435,48
0,0000	болото (вод)	3349,10		1,31	4,0	0,5	0,00
0,0000	тундра	3473,22		1,31	4,0	0,75	0,00
11,2600	прочие	3473,22		1,31	4,0	0,9	184 435,48
0,0000	лесные	3473,22		1,31	4,0	1	0,00
0,0000	лесные мягколист	3349,10		1,31	4,0	1	0,00
0,0000	лесные непокрытые	3473,22		1,31	4,0	0,9	0,00
<b>ИТОГО:</b>	<b>годовая арендная плата</b>						184 435,48
Арендная плата с		18.11.2017	по	31.12.2017	итого	44	22 233,32

на 2018г.

Площадь арендуемого лесного участка	Хозяйство	Ставка платы за 1 га в год, руб (ПП РФ № 310 от 22.05.2007г.)	Категория зашитности	Коэффициент индексации к ставкам платы на 2017г. (ПП РФ № 1350 от 14.12.2016г)	Коэффициенты		Размер годовой арендной платы, руб
					Экологический	Состояние лесного фонда	
11,2600							221 041,00
0,0000	болото	3349,10		1,57	4,0	0,5	0,00
0,0000	тундра	3473,22		1,57	4,0	0,75	0,00
11,2600	прочие	3473,22		1,57	4,0	0,9	221 041,00
0,0000	лесные	3473,22		1,57	4,0	1	0,00
0,0000	лесные мягколист	3349,10		1,57	4,0	1	0,00
0,0000	лесные непокрытые	3473,22		1,57	4,0	0,9	0,00
<b>ИТОГО:</b>	<b>годовая арендная плата</b>						221 041,00
Арендная плата с		01.01.2018	по	31.12.2018	итого	365	221 041,00


от Арендодателя:

по доверенности № 79 от 09.01.2017г.

Гаврилюк Максим Анатольевич

(фамилия, имя, отчество)

(подпись)



от Арендатора:

по доверенности ЛК-824 от 22.12.2016 г.

Лаврова Наталья Анатольевна

(фамилия, имя, отчество)

(подпись)



**ПОРЯДОК ВНЕСЕНИЯ АРЕНДНОЙ ПЛАТЫ**  
за 2017 -2018 год

№ п/п	срок внесения платы	оплачиваемый период	арендная	доля
			руб.	%
1	15.02.2018	18.11.2017-31.12.2017	22 233,32	12
<b>Итого: за 2017год</b>			<b>22 233,32</b>	<b>12</b>
1	15.02.2018	с 01.01.2018	55260,25	25
2	15.04.2018		0,01	0,00
3	15.05.2018	по 31.12.2018	55260,25	25
4	15.06.2018		0,01	0,00
5	15.07.2018		0,01	0,00
6	15.08.2018		55260,24	25
7	15.10.2018		0,01	0,00
9	15.11.2018		55260,22	25
<b>Итого:</b>			<b>221 041,00</b>	<b>100</b>

Арендная плата вносится АРЕНДАТОРОМ путем перечисления по следующим реквизитам:

Получатель: УФК по Республике Коми (Министерство промышленности, природных ресурсов, энергетики и транспорта Республики Коми)

Юридический адрес: Республика Коми г.Сыктывкар, ул.Интернациональная 157, тел. (8212) 20-57-90,20-57-87

(факс) ИНН 1101482754 КПП 110101001 Банк получателя: Отделение - НБ Республики Коми г.Сыктывкар

Счет получателя: 40101810000000010004 БИК: 048702001 ОКТМО: 87723000

КБК: 05311204012016000120


от Арендодателя:

по доверенности № 79 от 09.01.2017г.

Гаврилюк Максим Анатольевич

(фамилия, имя, отчество)

(подпись)



от Арендатора:

по доверенности ЛК-824 от 22.12.2016 г.

Лаврова Наталья Анатольевна

(фамилия, имя, отчество)

(подпись)



АКТ

приема-передачи лесного участка, переданного в аренду

«Для эксплуатации следующих объектов Верхневозейского месторождения нефти (площадь, га: - выкидная линия от куста скважин 261 до ЗУ 261 (0,06), - ВЛ-6кВ от ПСВВ-1 Фидер П01 до скважины 263 (0,11), - нефтепровод от скважины 263 до УПШ 3590 (0,74), - ВЛ-6кВ отпайки от фидера 2218 опора №88 до куста скважин №2904 (0,21), - нефтепровод от куста скважин №2904 до куста скважин №3338 (0,28), - ВЛ-6кВ отпайки от фидера П01 опора №66 до куста скважин №261 (0,07), - ВЛ-6кВ от куста скважин 3623 до скважины №206 (0,72), -ВЛ-6кВ от скважины №206 до куста скважины 3651 (0,22), - ВЛ-6кВ от куста скважин №2907 до куста скважин №3338 (0,05), -ВЛ-6кВ от куста скважин №3338 до куста скважин №3138 (0,7), - куст 3459 (3457, 3459) (кадастровый номер П:15:0402018:273) (0,76), - куст скважин № 3590 (кадастровый номер П:15:0402010:174) (0,86), - куст 3505 (кадастровый номер П:15:0301010:309) (0,76), - куст 3506 (кадастровый номер П:15:0301010:311) (0,86), - куст 3552 (кадастровый номер П:15:0402010:170) (0,96), - куст № 3551 (кадастровый номер П:15:0402010:171) (0,86), - куст № 3516 (0,56), - куст № 2907 (кадастровый номер П:15:0301010:308) (1,1), - куст № 3461 (кадастровый номер П:15:0301010:306) (0,56), - куст 3407 (кадастровый номер П:15:0301010:318) (0,36), - куст 225 (225, 3497) (кадастровый номер П:15:0301010:307) (0,46)».

г. Усинск

«18» ноября 2017 г.

Арендодатель в лице:

Лесничего (старшего государственного инспектора по охране леса) – заместителя главного лесничего руководителя государственного учреждения Республики Коми «Усинское лесничество» Гаврилюка Максима Анатольевича, действующего на основании доверенности № 79 от 09.01.2017г.

(должность, фамилия, имя, отчество)

и Арендатор в лице:

Представителя ООО «ЛУКОЙЛ-Коми» Лавровой Натальи Анатольевны, действующей на основании доверенности ЛК-824 от 22.12.2016г.

(должность, фамилия, имя, отчество)

составили настоящий акт о том, что на основании договора аренды лесного участка Арендодатель передал, Арендатор принял лесной участок, расположенный на территории: Республика Коми, МО ГО «Усинск», ГУ «Усинское лесничество»,

(субъект Российской Федерации, муниципальный район, лесничество (лесопарк),

Усинское участковое лесничество, кв. 22 выд. 2, 7, 15, 17, 18, 19, 20, 23, – 3,8 га, кв. 111 выд. 30 – 0,09 га, кв. 120 выд. 4, 8 – 0,15 га, кв. 121 выд. 1, 2– 2,1 га, кв. 122 выд. 7, 8 – 1,12 га, кв. 123 выд. 3, 6, 15 – 1,02 га, кв. 134 выд. 6 – 0,76 га, кв. 135 выд. 4, 5, 9 – 1,42 га, кв. 177 выд. 3, 4, 5, 9, 10, 15 – 0,8 га.

участковое лесничество, урочище (при наличии), номер (номера) лесного квартала, лесотаксационного выдела)

Номер в государственном лесном реестре № 90-2008-12.

Кадастровый номер - 11:15:0402018:273 (0,76 га), 11:15:0402010:174 (0,86 га), 11:15:0301010:309 (0,76 га), 11:15:0301010:311 (0,86 га), 11:15:0402010:170 (0,96 га), 11:15:0402010:171 (0,86 га), 11:15:0301010:308 (1,1 га), 11:15:0301010:306 (0,56 га), 11:15:0301010:318 (0,36 га), 11:15:0301010:307 (0,46 га)

(кадастровый номер и номер учетной записи в государственном лесном реестре )

Характеристики лесного участка

1. Распределение земель

Общая площадь, всего, га.	В том числе											
	лесные земли, га.					нелесные земли, га						
	занятые лесным и насаждениями	лесные культуры	лесные питомники, плантации	не занятые лесными насаждениями	итого	дороги	просеки	болота	другие, в т.ч.			итого
воды									тундра	прочие		
1	2	3	4	5	6	7	8	9	10	11	12	13
11,26	-	-	-	-	-	-	-	-	-	-	11,26	11,26

## 2. Характеристика насаждений

Целевое назначение лесов	Лесничество	Участковое лесничество / урочище (при наличии)	Лесной квартал	Хозяйство, преобладающая порода	Площадь (га)/запас древесины (тыс.кбм.)- всего	В том числе по группам возраста дровостоя (га./тыс. кбм.)			
						молодняки	средневозрастные	приспевающие	спелые и перестойные
1	2	3	4	5	6	7	8	9	10
Защитные (леса лесотундровой зоны)	Усинское	Усинское участковое лесничество	22,111, 120,121, 122,123, 134, 135, 177.	-	-				-

## 3. Средние таксационные показатели насаждений лесного участка

Целевое назначение лесов	Хозяйство, преобладающая порода	Состав	Возраст	Бонитет	Полнота	Средний запас древесины лесных насаждений (кбм./га.)		
						средневозрастные	приспевающие	спелые и перестойные
1	2	3	4	5	6	7	8	9
Защитные (леса лесотундровой зоны)	-	-	-	-	-	-	-	-

## 4. Объекты лесной инфраструктуры

№ п/п	Лесничество	Участковое лесничество/ урочище (при наличии)	Лесной квартал	Лесотаксационный выдел	Наименование объекта	Единица измерения	Объем
1	2	3	4	5	6	7	8
-	-	-	-	-	-	-	-

## 5. Особо защитные участки лесов

№ п/п	Лесничество	Участковое лесничество/ урочище (при наличии)	Лесной квартал	Лесотаксационный выдел	Назначение	Площадь, га.
1	2	3	4	5	6	7
-	-	-	-	-	-	-

## 6. Объекты лесного семеноводства

№ п/п	Лесничество	Участковое лесничество/ урочище (при наличии)	Лесной квартал	Лесотаксационный выдел	Наименование объекта лесного семеноводства	Единица измерения	Объем
1	2	3	4	5	6	7	8
-	-	-	-	-	-	-	-

## 7. Объекты, не связанные с созданием лесной инфраструктуры

№ п/п	Лесничество	Участковое лесничество/ урочище (при наличии)	Лесной квартал	Лесотаксационный выдел	Наименование объекта	Единица измерения	Объем
1	2	3	4	5	6	7	8
-	-	-	-	-	-	-	-

## 8. Права третьих лиц: отсутствуют

от Арендодателя:

по доверенности № 79 от 09.01.2017г.

Гаврилюк Максим Анатольевич

(фамилия, имя, отчество)

(подпись)

М.П.



Арендатор:

по доверенности ЛК-824 от 22.12.2016г.

Лаврова Наталья Анатольевна

(фамилия, имя, отчество)

(подпись)

М.П.





**ДОГОВОР  
АРЕНДЫ ЛЕСНОГО УЧАСТКА ЗЕМЕЛЬ ЛЕСНОГО ФОНДА  
В ЦЕЛЯХ, НЕ СВЯЗАННЫХ С СОЗДАНИЕМ ЛЕСНОЙ ИНФРАСТРУКТУРЫ**

№ C0990530/215/17-А3

«11» декабря 2017 г.

г. Усинск

(место заключения договора)

Министерство промышленности, природных ресурсов, энергетики и транспорта Республики  
Коми

(наименование органа государственной власти или органа местного самоуправления)

в лице Лесниченко (старшего государственного инспектора по охране леса)- заместителя  
главного лесничего руководителя государственного учреждения

(должность, фамилия, имя, отчество)

Республики Коми «Усинское лесничество» Гавриллока Максима Анатольевича

действующего на основании доверенности № 79 от 09.01.2017г

(правоустанавливающий документ (положение, устав) или доверенность, и  
реквизиты)

именуемый в дальнейшем Арендодатель, с одной стороны, и

(наименование юридического лица, его

Общество с ограниченной ответственностью «ЛУКОЙЛ-Коми»

организационно-правовая форма или фамилия, имя, отчество гражданина, в т. ч. индивидуального предпринимателя)

в лице Лавровой Натальи Анатольевны

(фамилия, имя, отчество гражданина или лица, действующего от имени юридического лица либо от имени  
гражданина, в том числе индивидуального предпринимателя, по доверенности)

действующей на основании Доверенности ЛК-824 от 22.12.2016 г.

(документ удостоверяющий личность, и доверенность

(при необходимости), их реквизиты)

именуемый в дальнейшем Арендатором, с другой стороны, заключили настоящий Договор о  
нижеследующем:

### I. Предмет Договора

1. По настоящему Договору, Арендодатель на основании

Приказа Министерства промышленности, природных ресурсов, энергетики и транспорта  
Республики Коми №2098 от 10.10.2017г.

(номер и дата протокола о результатах аукциона (в случае заключения договора без проведения аукциона - номер  
и дата решения органа государственной власти или органа местного самоуправления, наименование органа)

обязуется предоставить, а Арендатор обязуется принять во временное пользование лесной  
участок, находящийся в государственной собственности, определенный в пункте 2  
настоящего Договора

(государственной или муниципальной)

(далее - лесной участок).

2. Лесной участок имеет следующие характеристики:

площадь: 19,941 га.

местоположение:

Республика Коми, МО ГО «Усинск», ГУ «Усинское лесничество»,

(субъект Российской Федерации, муниципальный район, лесничество (лесопарк),

Усинское участковое лесничество, кв. 22 выд. 7, 18 – 1,945 га, кв. 95 выд. 3, 8, 9, 11, 13, 14, 15 –  
7,303 га, кв. 110 выд. 3, 6 – 0,029 га, кв. 111 выд. 1, 2, 3, 5, 6, 34 – 6,692 га, кв. 112 выд. 1, 2 –  
3,972 га.

участковое лесничество, урочище (при наличии), номер (номера) лесного квартала, лесотаксационного выдела)

Часть лесных участков (с кадастровыми номерами 11:15:0301009:9, 11:15:0301009:15)

образованы из земельного участка площадью 2968400 га с кадастровым номером 11:15:00 00 000:0022, принадлежащим Российской Федерации на праве собственности, что подтверждается свидетельством серии 11 АА № 354005 от 11.01.2006 года, часть лесных участков площадью 14,191 га являются составной частью указанного участка.

Номер в государственном лесном реестре № 172-2008-12.

Кадастровый номер – 11:15:0301009:9 (1,95 га), 11:15:0301009:15 (3,8 га)

3. Границы лесного участка указаны в схеме расположения лесного участка, предусмотренной приложению № 1(1/1-1/4) к настоящему Договору. Характеристики лесного участка на день заключения настоящего Договора в соответствии с данными государственного лесного реестра приводятся в приложении № 2 к настоящему Договору.

4. Арендатору передается лесной участок в целях использования лесов *для выполнения работ по геологическому изучению недр, разработка месторождений полезных ископаемых: «Под размещение площадки скважины № 273 (кадастровый номер 11:15:0301009:9) (1,95 га), автодороги от скважины №273 до примыкания к дороге Усинск-Харьяга 118 км (11,29 га), ВЛ-6кВ от п/с КСП-56 до скважины №273 (5,4 га), площадки куста № 2865 (кадастровый номер 11:15:0301009:15) (3,8 га), автодороги от точки примыкания до куста №2865 (0,63 га), ВЛ-6кВ от точки подключения до куста №2865 (0,7 га), площадки куста №3548 (1,9 га), ВЛ-6кВ от ДНС-8 до куста №3548 (0,4 га) на Верхне-Возейском месторождении».*

(указывается вид (виды) использования лесов в соответствии с частью 1 статьи 25 Лесного кодекса РФ, установленный объем изъятия лесных ресурсов на арендуемом лесном участке (для видов использования лесов, связанных с изъятием лесных ресурсов)

## II. Арендная плата.

5. Арендная плата по настоящему Договору составляет **33758,50** рублей за 2017 год, в том числе вносимая в Федеральный бюджет **33758,50** рублей.

Арендная плата определяется в соответствии со статьей 73 Лесного кодекса Российской Федерации на основе минимального размера арендной платы.

Расчет арендной платы для видов использования лесов, предусмотренных частью 1 статьи 25 Лесного кодекса Российской Федерации, приводится в приложении № 3 к настоящему Договору.

Размер арендной платы подлежит изменению пропорционально изменению ставок платы за единицу объема лесных ресурсов или за единицу площади лесного участка, устанавливаемых в соответствии со статьей 73 Лесного кодекса Российской Федерации.

6. Начисление арендной платы осуществляется со дня передачи Арендодателем Арендатору лесного участка. Внесение первого платежа по договору производится после его государственной регистрации, (в случае заключения договора сроком до года, после его подписания) на ближайшую дату платежа, включая при необходимости оплату за предыдущие периоды.

7. Арендатор вносит арендную плату в порядке, предусмотренном приложением № 4 к настоящему Договору.

В первый и последний год действия настоящего Договора, арендная плата начисляется исходя из фактического количества дней аренды, годового размера арендной платы и количества дней в году.

До наступления очередного срока платежа Арендатор имеет право внести сумму, превышающую платеж, установленный приложением № 4 к настоящему Договору. В случае отсутствия задолженности разница между указанными платежами зачисляется Арендодателем в счет будущих платежей Арендатора.

## III. Права и обязанности сторон.

8. Арендодатель имеет право:

а) осуществлять осмотр арендованного лесного участка для оценки соблюдения Арендатором условий настоящего Договора в части использования лесного участка по назначению в соответствии с законодательством Российской Федерации;

б) предоставлять арендованный лесной участок или его часть третьим лицам для иных видов использования лесов, предусмотренных лесохозяйственным регламентом лесничества, за исключением случаев, когда одновременное многоцелевое использование лесного участка невозможно, а также выдавать разрешение на выполнение работ по геологическому изучению недр;

в) осуществлять проверки соблюдения Арендатором условий настоящего Договора и проекта освоения лесов;

9. Арендодатель обязан:

а) передать лесной участок Арендатору по акту приема-передачи лесного участка, форма которого предусмотрена приложением № 5 к настоящему Договору, в течение 5 рабочих дней со дня заключения настоящего Договора;

б) осуществлять на лесном участке в пределах полномочий, определенных статьями 81 - 84 Лесного кодекса Российской Федерации, мероприятия по ликвидации последствий чрезвычайной ситуации в лесах, возникшей вследствие лесных пожаров;

в) информировать в письменной форме в течение 15 дней со дня принятия решения о предоставлении арендованного лесного участка или его части третьим лицам для иных видов использования лесов, предусмотренных лесохозяйственным регламентом лесничества, за исключением случаев, когда одновременное многоцелевое использование лесного участка невозможно, а также в случае выдачи разрешения на выполнение работ по геологическому изучению недр - о возникших правах третьих лиц на предоставленный в аренду лесной участок;

г) уведомить Арендатора о времени и месте проведения проверки соблюдения Арендатором условий настоящего Договора и проекта освоения лесов за 3 дня до проведения проверки;

д) уведомить Арендатора об осуществлении мероприятий, предусмотренных частью 1 статьи 53.7 Лесного кодекса Российской Федерации, за 3 дня до начала их осуществления;

е) принять от Арендатора в день окончания срока действия настоящего Договора лесной участок по акту приема-передачи лесного участка, форма которого предусмотрена приложением № 5 к настоящему Договору, в состоянии, пригодном для ведения лесного хозяйства, с характеристиками лесного участка, установленными проектом освоения лесов на день окончания срока действия настоящего Договора; в случае досрочного прекращения действия настоящего Договора принять от Арендатора лесной участок в день досрочного прекращения действия настоящего Договора по акту приема-передачи лесного участка, форма которого предусмотрена приложением № 5 к настоящему Договору, в состоянии, пригодном для ведения лесного хозяйства;

ж) представлять Арендатору сведения о поступивших по настоящему Договору платежах в течение 30 дней со дня получения запроса в письменной форме;

з) в установленном порядке осуществлять федеральный государственный лесной надзор (лесную охрану);

и) представлять Арендатору информацию о возможности и местах приобретения районированного посевного и посадочного материала в течение 30 дней со дня получения запроса в письменной форме;

к) в случае изменения ставок платы, указанных в пункте 5 настоящего Договора, и (или) коэффициента индексации к ставкам платы производить перерасчет арендной платы и уведомлять Арендатора в письменной форме об изменении размера арендной платы и о сумме, подлежащей уплате, в течение 3 месяцев со дня изменения размера арендной платы;

л) в случае изменения реквизитов для осуществления платежей, предусмотренных настоящим договором, уведомить в письменной форме Арендатора об этом в течение 5 рабочих дней со дня изменения реквизитов.

10. Арендатор имеет право:

а) приступить к использованию лесного участка в соответствии с условиями настоящего Договора, после заключения настоящего Договора, подписания сторонами акта приема-передачи лесного участка, форма которого предусмотрена приложением № 5 к настоящему Договору, получения положительного заключения государственной экспертизы проекта освоения лесов и подачи лесной декларации;



б) получать от Арендодателя информацию о возможности и местах приобретения районированного посевного и посадочного материала;

в) осуществлять на лесном участке в установленном порядке создание лесной инфраструктуры;

г) осуществлять на лесном участке в установленном порядке строительство, реконструкцию и эксплуатацию объектов, не связанных с созданием лесной инфраструктуры;

д) заключать соглашение об установлении сервитута в отношении лесного участка либо его части при наличии согласия Арендодателя (в письменной форме) на заключение такого соглашения.

11. Арендатор обязан:

а) принять лесной участок от Арендодателя по акту приема-передачи лесного участка, форма которого предусмотрена приложением № 5 к настоящему Договору, в течение 5 рабочих дней со дня заключения настоящего Договора.

После подписания настоящего Договора или изменений к нему в течение 14 дней обратиться с заявлением о государственной регистрации права аренды лесного участка, передаваемого по настоящему Договору, или изменений, вносимых в настоящий Договор, в орган, осуществляющий государственную регистрацию прав на недвижимое имущество и сделок с ним, и в течение 10 дней со дня подачи указанного заявления известить в письменной форме Арендодателя о подаче таких документов;

не позднее 60 дней со дня подписания настоящего Договора передать Арендодателю экземпляр настоящего Договора, копию документа, подтверждающего государственную регистрацию, или уведомление об отказе в государственной регистрации права аренды лесного участка передаваемого по настоящему Договору.

б) использовать лесной участок по назначению, в соответствии с законодательством Российской Федерации и настоящим Договором;

в) вносить арендную плату в соответствии с приложением № 4 к настоящему Договору;

г) в течение 6 месяцев со дня заключения настоящего Договора разработать и представить Арендодателю проект освоения лесов для проведения государственной экспертизы;

не позднее, чем за 6 месяцев до окончания срока действия проекта освоения лесов разработать и представить Арендодателю проект освоения лесов на следующий срок для проведения государственной экспертизы;

д) в установленном порядке подавать лесную декларацию;

е) осуществлять установленный настоящим Договором вид использования лесов в соответствии с законодательством Российской Федерации, проектом освоения лесов и лесной декларацией;

ж) соблюдать установленные режимы особо охраняемых природных территорий, особо защитных участков лесов, расположенных в границах арендованного лесного участка, сохранять виды растений и животных, занесенных в Красную книгу Российской Федерации и красную книгу Республики Коми, а также места их обитания, осуществлять мероприятия по сохранению биоразнообразия (сохранять отдельные ценные деревья в любом ярусе и их группы и т.п.) в соответствии с лесохозяйственным регламентом лесничества и проектом освоения лесов;

з) осуществлять меры по предупреждению лесных пожаров в соответствии с законодательством Российской Федерации и проектом освоения лесов;

и) в случае обнаружения лесного пожара на арендованном лесном участке немедленно сообщить об этом в специализированную диспетчерскую службу по тел. 88001009400 и принять все возможные меры по недопущению распространения лесного пожара;

к) осуществлять санитарно-оздоровительные мероприятия на переданном в аренду лесном участке, в соответствии с законодательством Российской Федерации и проектом освоения лесов;

л) осуществлять мероприятия по воспроизводству лесов на лесном участке в соответствии с законодательством Российской Федерации и проектом освоения лесов;

м) осуществлять на лесном участке расчистку квартальных просек и замену квартальных столбов в соответствии с проектом освоения лесов;

н) обеспечивать сохранность объектов лесного семеноводства;

о) осуществлять складирование заготовленной или полученной при использовании лесов древесины в местах, предусмотренных проектом освоения лесов или технологической картой разработки лесосеки;

п) при повреждении или уничтожении по вине Арендатора верхнего плодородного слоя почвы, искусственных или естественных водотоков, рек, ручьев приводить их в состояние, пригодное для использования по назначению, предусмотренному лесохозяйственным регламентом лесничества (лесопарка), восстанавливать объекты лесной инфраструктуры и объекты, не связанные с созданием лесной инфраструктуры, поврежденные по вине Арендатора;

р) согласовать с Арендодателем в письменной форме совершение действий, предусмотренных статьей 5 Федерального закона "О введении в действие Лесного кодекса Российской Федерации";

с) в день окончания срока действия настоящего Договора передать Арендодателю лесной участок по акту приема-передачи лесного участка, форма которого предусмотрена приложением № 5 к настоящему Договору, в состоянии, пригодном для ведения лесного хозяйства, с характеристиками лесного участка, установленными проектом освоения лесов на день окончания срока действия настоящего Договора;

в случае досрочного прекращения действия настоящего Договора передать Арендодателю лесной участок в день досрочного прекращения действия настоящего Договора по акту приема-передачи лесного участка, форма которого предусмотрена приложением № 5 к настоящему Договору, в состоянии, пригодном для ведения лесного хозяйства;

т) сообщить Арендодателю в письменной форме не позднее, чем за 90 дней о намерении расторгнуть настоящий Договор;

у) по истечении срока действия настоящего Договора или в случае досрочного прекращения срока действия освободить лесной участок от объектов недвижимого имущества, обеспечить снос объектов, созданных для освоения лесного участка, и выполнить рекультивацию лесных земель в соответствии с проектом освоения лесов;

ф) извещать Арендодателя в письменной форме об изменении банковских реквизитов, юридического и фактического адреса, а также об изменении лица, имеющего право действовать без доверенности от имени Арендатора, в течение 5 рабочих дней со дня таких изменений;

х) выполнять другие обязанности, предусмотренные законами Российской Федерации, Лесным кодексом Российской Федерации и иными нормативными правовыми актами, в том числе представлять отчеты, предусмотренные статьями 49, 60 и 66 Лесного кодекса Российской Федерации.

#### IV. Ответственность сторон.

12. За неисполнение или ненадлежащее исполнение обязательств, предусмотренных настоящим Договором, Арендодатель и Арендатор несут ответственность согласно законодательству Российской Федерации (включая обязанность возместить в соответствии с Гражданским кодексом Российской Федерации убытки, причиненные таким неисполнением или ненадлежащим исполнением) и настоящему Договору.

13. За нарушение условий настоящего Договора Арендатор уплачивает Арендодателю неустойку в следующем размере:

а) за нарушение Арендатором сроков внесения арендной платы, предусмотренных приложением № 4 к настоящему Договору, – 0,1 % от суммы просроченного платежа за каждый день просрочки.

Начисление неустойки производится, начиная со дня, следующего за днем истечения срока платежа, и до дня внесения просроченного платежа в полном объеме;

б) за нарушение срока разработки и представления Арендодателю проекта освоения лесов для проведения государственной или муниципальной экспертизы, предусмотренного подпунктом "г" пункта 11 настоящего Договора, или использование лесного участка без проекта освоения лесов - 150 тысяч рублей (для юридического лица) за каждый полный календарный месяц просрочки по истечении установленного срока;

в) за невыполнение или несвоевременное выполнение работ по очистке мест рубок от порубочных остатков в соответствии с правилами заготовки древесины, правилами санитарной безопасности в лесах, правилами пожарной безопасности в лесах, правилами ухода за лесами, захламление по вине Арендатора просек и прилегающих к лесосекам полос шириной 50 метров – 5-кратная стоимость затрат, необходимых для очистки данной территории по нормативам в области лесного хозяйства, а при отсутствии таких нормативов - согласно калькуляции Арендодателя;

г) за рубку лесных насаждений, предусмотренную проектом освоения лесов, без подачи лесной декларации – 25-кратная стоимость заготовленной древесины, определенная по ставкам платы за единицу объема лесных ресурсов, установленным Правительством Российской Федерации;

д) за использование лесного участка без подачи лесной декларации – 70 тысяч рублей (для юридического лица);

е) за все количество срубленных или поврежденных до степени прекращения роста деревьев за пределами арендованного лесного участка на смежных с ними 50-метровых полосах – 10-кратная стоимость срубленных или поврежденных деревьев, определенная по ставкам платы за единицу объема лесных ресурсов, установленным Правительством Российской Федерации для древесины лесных насаждений по первому разряду такс во всех лесотаксовых районах;

ж) за хранение (оставление) древесины вдоль лесных дорог с нарушением законодательства Российской Федерации – 2-кратная стоимость оставленной древесины, определенная по ставкам платы за единицу объема лесных ресурсов, установленным Правительством Российской Федерации для древесины лесных насаждений по первому разряду такс во всех лесотаксовых районах;

з) за рубку или повреждение семенников и деревьев в семенных куртинах и полосах, за рубку деревьев, не подлежащих рубке при проведении сплошных, выборочных рубок – 5-кратная стоимость соответствующей срубленной древесины, а также поврежденных семенников и деревьев в семенных куртинах и полосах, определенная по ставкам платы за единицу объема лесных ресурсов, установленным Правительством Российской Федерации для древесины лесных насаждений по первому разряду такс во всех лесотаксовых районах;

и) за проведение заготовки и трелевки древесины способами, в результате которых в горных условиях возникла эрозия, - 100 тысяч рублей за каждый гектар эродированной площади, на которой поврежден гумусовый слой почвы;

к) за складирование заготовленной древесины в местах, не предусмотренных проектом освоения лесов или технологической картой лесосечных работ, – 3-кратная стоимость складированной древесины, определенная по ставкам платы за единицу объема лесных ресурсов, установленным Правительством Российской Федерации для древесины лесных насаждений по первому разряду такс во всех лесотаксовых районах;

л) за оставление не вывезенной в установленный срок (включая предоставленные отсрочки) древесины на лесосеках, в местах производства работ по расчистке площадей под лесные склады, трассы лесовозных дорог, постройки, сооружения – 7-кратная стоимость не вывезенной в срок древесины, определенная по ставкам платы за единицу объема лесных ресурсов, установленным Правительством Российской Федерации для древесины лесных насаждений по первому разряду такс во всех лесотаксовых районах.

м) за уничтожение или повреждение граничных, квартальных, лесосечных и других столбов и знаков - 10-кратная стоимость их изготовления и установки;

н) за оставление на арендованном участке завалов, зависших, срубленных деревьев - 7-кратная стоимость оставленных деревьев, определенная по ставкам платы за единицу объема лесных ресурсов, установленным Правительством Российской Федерации для древесины лесных насаждений по первому разряду такс во всех лесотаксовых районах;

о) за невыполнение и несвоевременное выполнение противопожарных, санитарно-оздоровительных мероприятий, мероприятий по воспроизводству лесов - 3-кратная стоимость затрат, необходимых для выполнения этих мероприятий по нормативам в области лесного хозяйства, а при отсутствии таких нормативов - согласно калькуляции Арендодателя;

п) за совершение действий, предусмотренных статьей 5 Федерального закона "О введении в действие Лесного кодекса Российской Федерации", без письменного согласования с Арендодателем - годовая арендная плата, предусмотренная настоящим Договором;

р) при непредставлении Арендатором в письменной форме сведений об изменении банковских реквизитов, юридического и фактического адреса, а также об изменении лица, имеющего право действовать без доверенности от имени Арендатора, в установленный настоящим Договором срок - 10 тысяч рублей;

с) за невыполнение обязательств, установленных подпунктом "с" пункта 11 настоящего Договора, - 4-кратная стоимость работ, необходимых для восстановления соответствующей территории по нормативам в области лесного хозяйства, а при отсутствии таких нормативов - согласно калькуляции Арендодателя.

14. Уплата неустоек не освобождает Арендатора от выполнения обязательств, предусмотренных настоящим Договором.

15. В случае несвоевременной передачи лесного участка после истечения срока действия настоящего Договора или досрочного прекращения срока его действия Арендатор уплачивает Арендодателю за все время просрочки возврата лесного участка арендную плату и возмещает убытки, причиненные Арендодателю в случае, когда указанная плата не покрывает причиненные Арендодателю убытки.

#### V. Порядок изменения и расторжения Договора.

16. Все изменения, вносимые в настоящий Договор, оформляются в письменной форме и подписываются сторонами.

17. При изменении условий настоящего Договора обязательства сторон сохраняются в измененном виде.

В случае изменения условий настоящего Договора обязательства сторон считаются измененными с момента заключения сторонами соглашения об изменении условий настоящего Договора, если иное не вытекает из соглашения или характера изменения условий настоящего Договора, а при изменении условий настоящего Договора в судебном порядке – с момента вступления в законную силу решения суда об изменении условий настоящего Договора.

18. Настоящий Договор прекращает действие в случаях, предусмотренных гражданским законодательством Российской Федерации, и случаях, предусмотренных пунктами 20, 21 настоящего Договора.

19. Расторжение настоящего соглашения по решению суда по требованию одной из сторон осуществляется по основаниям предусмотренным лесным и гражданским законодательством Российской Федерации.

20. Арендодатель вправе отказаться от исполнения настоящего Договора в одностороннем порядке в случае невнесения Арендатором арендной платы 2 и более раз подряд по истечении установленного настоящим Договором срока платежа, уведомив об этом Арендатора в письменной форме за 30 дней до даты расторжения договора.

Настоящий Договор прекращает свое действие с даты, указанной в письменном уведомлении. В случае одностороннего отказа Арендодателя от исполнения настоящего Договора он считается расторгнутым.

21. Арендатор вправе в одностороннем порядке расторгнуть настоящий Договор, известив об этом Арендодателя в письменной форме за 90 дней до предполагаемой даты расторжения, при условии отсутствия недоимки по арендной плате.

#### VI. Срок действия договора.

22.1. Срок действия настоящего договора устанавливается с 18 ноября 2017 г. по 01 октября 2066 г., составляет – 48 лет.

#### VII. Прочие условия.

23. Спорные вопросы, возникающие в ходе исполнения настоящего Договора, или вопросы, не оговоренные в настоящем Договоре, разрешаются путем переговоров. В случае

если согласие путем переговоров не достигнуто, указанные вопросы разрешаются в судебном порядке.

Рассмотрение споров в судебном порядке производится по месту нахождения Арендодателя.

24. Арендатор и Арендодатель не несут ответственности за неисполнение или ненадлежащее исполнение своих обязательств по настоящему Договору, если это явилось следствием обстоятельств непреодолимой силы.

25. Настоящий Договор составлен в 4 подлинных экземплярах, по одному для каждой стороны. Настоящий договор подписан в четырех подлинных экземплярах, имеющих равную юридическую силу, по одному экземпляру Арендатору, Арендодателю, ГУ «Усинское лесничество», районному (межрайонному) отделу Управления Федеральной службы государственной регистрации, кадастра и картографии по Республике Коми.

26. Приложения к настоящему Договору являются его неотъемлемыми частями.

**Арендодатель:**

**Министерство промышленности, природных ресурсов, энергетики и транспорта Республики Коми**

Юридический адрес: Республика Коми, г. Сыктывкар, ул. Интернациональная, д.157, Тел. (8212) 20-57-87, (факс) ИНН 1101482754, УФК по РК (Министерство промышленности, природных ресурсов, энергетики и транспорта Республики Коми) в Отделение-НБ Республики Коми г.Сыктывкар, р/сч. № 40101810000000010004 БИК 048702001, КПП 110101001, ОКТМО – 87723000

**Арендатор:**

**ООО «ЛУКОЙЛ-Коми»**

Юридический адрес: 169710, Республика Коми, г. Усинск, ул. Нефтяников, 31  
Р/с: 40702810700000009048  
Банк: Филиал Петрокоммерц ПАО «ФК Открытие»  
К/с: 30101810745250000727  
БИК 044525727  
ИНН 1106014140КПП 997150001  
ОКАТО – 87423000000

от Арендодателя:

по доверенности № 79 от 09.01.2017г.

Гаврилюк Максим Анатольевич

(фамилия, имя, отчество)



(подпись)  
М.П.

Арендатор:

по доверенности ЛК-824 от 22.12.2016г.

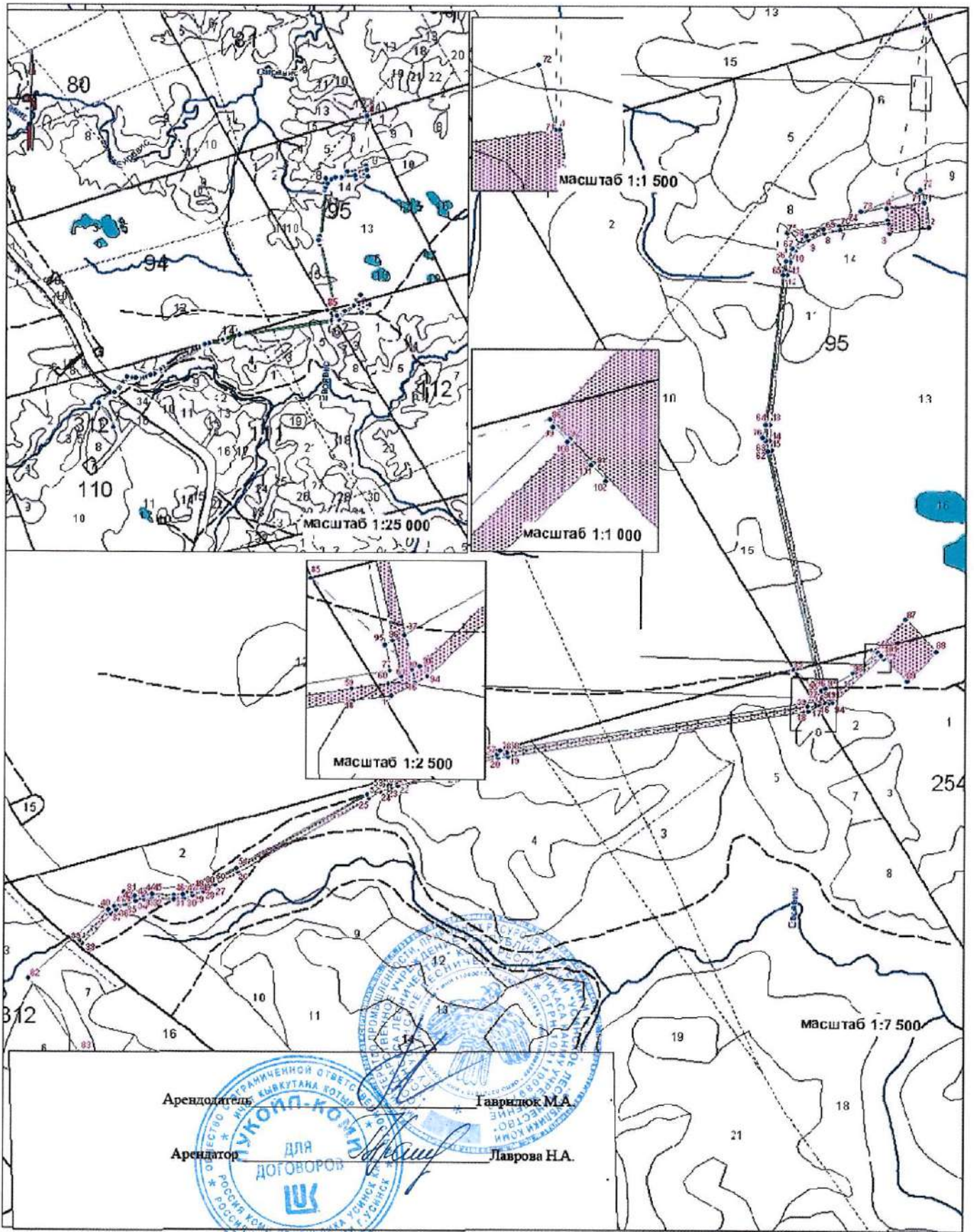
Лаврова Наталья Анатольевна

(фамилия, имя, отчество)

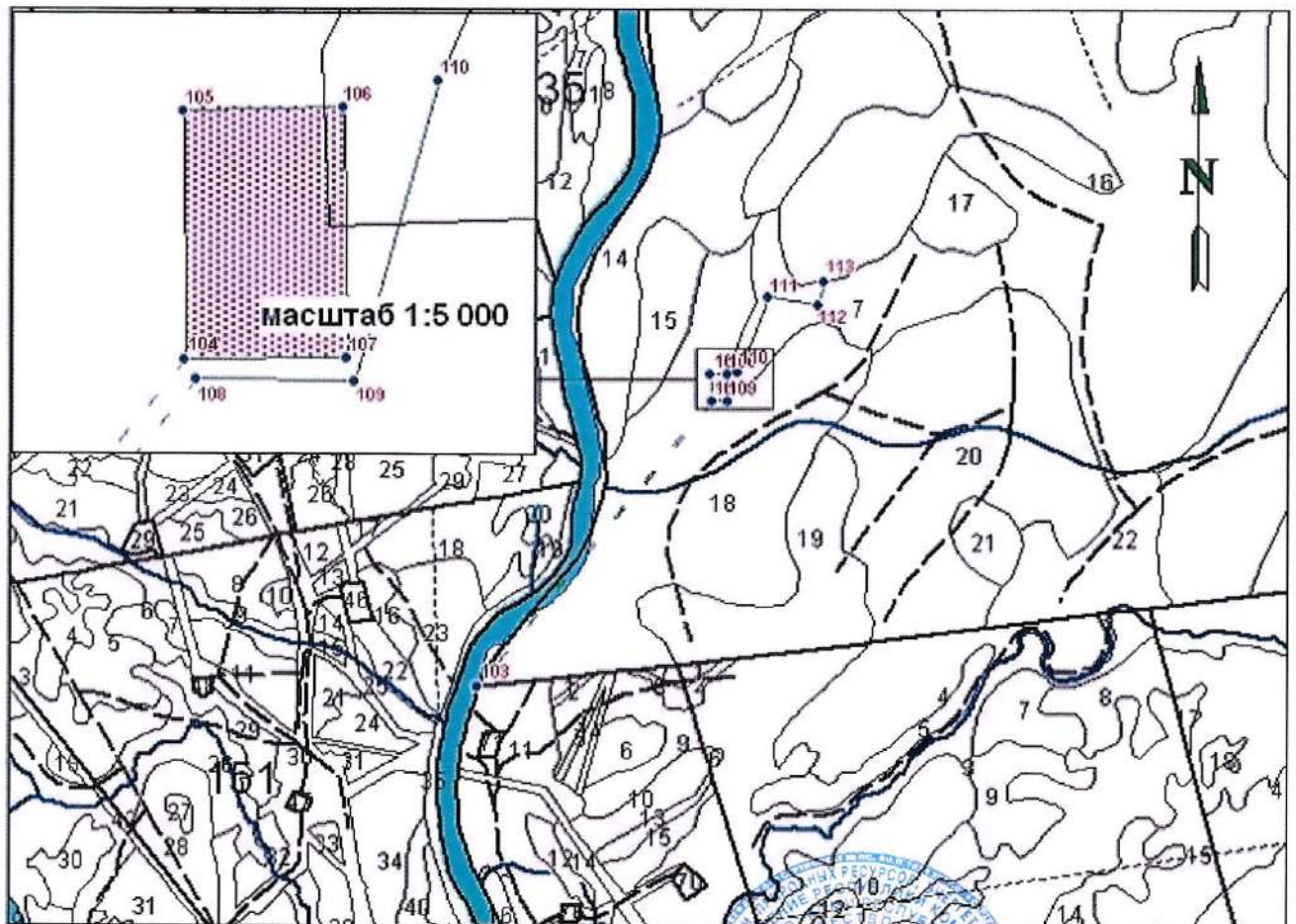


(подпись)  
М.П.

План лесного участка



### План лесного участка



масштаб 1:50 000

Арендодатель \_\_\_\_\_

Гаврилюк М.А.

Арендатор \_\_\_\_\_

Лаврова Н.А.



**План лесного участка**

Под размещение площадки скважины № 273 (кадастровый номер 11:15:0301009:9) (1,95 га), автодороги от скважины №273 до примыкания к дороге Усинск-Харьга 118 км (11,29 га), ВЛ-6кВ от п/с КСП-56 до скважины №273 (5,4 га), площадки куста № 2865 (кадастровый номер 11:15:0301009:15) (3,8 га), автодороги от точки примыкания до куста №2865 (0,63 га), ВЛ-6кВ от точки подключения до куста №2865 (0,7 га), площадки куста №3548 (1,9 га), ВЛ-6кВ от ДНС-8 до куста №3548 (0,4 га) на Верхне-Возейском месторождении

**Данные инструментальной съемки границ**

№№ точек	Румбы линий	Длины линий, м
площадка скв. №273		
0 - 1	ЮВ-0°	809
1 - 2	ЮВ-8°	110
2 - 3	ЮЗ-82°	177
3 - 4	СЗ-8°	110
4 - 1	СВ-82°	177
Площадь - 1,95 га		
А/д от скв.273 до примык. к дор. Усинск-Харьга		
0 - 5	ЮЗ-11°	898
5 - 6	ЮВ-8°	19
6 - 7	ЮЗ-82°	219
7 - 8	ЮЗ-80°	74
8 - 9	ЮЗ-70°	77
9 - 10	ЮЗ-47°	75
10 - 11	ЮЗ-26°	60
11 - 12	ЮЗ-11°	55
12 - 13	ЮЗ-6°	677
13 - 14	ЮЗ-1°	71
14 - 15	ЮВ-10°	45
15 - 16	ЮВ-13°	1169
16 - 17	ЮЗ-61°	41
17 - 18	ЮЗ-82°	58
18 - 19	ЮЗ-81°	1376
19 - 20	ЮЗ-78°	47
20 - 21	ЮЗ-74°	247
21 - 22	ЮЗ-74°	224
22 - 23	ЮЗ-73°	25
23 - 24	ЮЗ-69°	61
24 - 25	ЮЗ-62°	58
25 - 26	ЮЗ-61°	678
26 - 27	ЮЗ-60°	120
27 - 28	ЮЗ-63°	65
28 - 29	ЮЗ-68°	53
29 - 30	ЮЗ-75°	40
30 - 31	ЮЗ-84°	48
31 - 32	СЗ-89°	98
32 - 33	ЮЗ-87°	35
33 - 34	ЮЗ-80°	40
34 - 35	ЮЗ-69°	53
35 - 36	ЮЗ-58°	47
36 - 37	ЮЗ-55°	28
37 - 38	ЮЗ-44°	189
38 - 39	СЗ-49°	18
39 - 40	СВ-44°	191
40 - 41	СВ-55°	31
41 - 42	СВ-58°	49
42 - 43	СВ-69°	57
43 - 44	СВ-80°	43
44 - 45	СВ-88°	36
45 - 46	ЮВ-89°	97
46 - 47	СВ-84°	45
47 - 48	СВ-75°	37
48 - 49	СВ-68°	51
49 - 50	СВ-64°	64
50 - 51	СВ-60°	120
51 - 52	СВ-61°	679
52 - 53	СВ-62°	59
53 - 54	СВ-69°	62
54 - 55	СВ-73°	26
55 - 56	СВ-74°	224
56 - 57	СВ-74°	248
57 - 58	СВ-79°	48
58 - 59	СВ-81°	1377
59 - 60	СВ-82°	55
60 - 61	СВ-61°	23
61 - 62	СЗ-13°	1155
62 - 63	СЗ-10°	47
63 - 64	СВ-1°	74
64 - 65	СВ-6°	678
65 - 66	СВ-11°	59
66 - 67	СВ-26°	66
67 - 68	СВ-47°	83
68 - 69	СВ-70°	82
69 - 70	СВ-80°	76
70 - 5	СВ-82°	220
Площадь - 11,29 га		

№№ точек	Румбы линий	Длины линий, м
ВЛ-6кВ от ПС КСП-56 до скв. 273		
0 - 71	ЮВ-0°	809
71 - 72	СЗ-15°	61
72 - 73	ЮЗ-70°	288
73 - 74	ЮЗ-51°	72
74 - 75	ЮЗ-79°	277
75 - 76	ЮЗ-7°	925
76 - 77	ЮВ-12°	1206
77 - 78	ЮЗ-81°	1469
78 - 79	ЮЗ-74°	552
79 - 80	ЮЗ-61°	934
80 - 81	ЮЗ-84°	362
81 - 82	ЮЗ-48°	588
82 - 83	ЮВ-35°	406
83 - 84	ЮЗ-5°	22
Площадь строит-во- 5,4га шир.-7,54м в т.ч. Экспл.(под опоры)- 0,302 га		
Площадка куста скв.№2865 (2865, 2864, 2854, 2872)		
85(0) - 86	СВ-76°	384
86 - 87	СВ-45°	190
87 - 88	ЮВ-45°	200
88 - 89	ЮЗ-45°	190
89 - 86	СЗ-45°	200
Площадь - 3,8 га		
Автодорога от т.примыкания до куста №2865		
85(0) - 90	ЮВ-48°	208
90 - 91	СВ-62°	13
91 - 92	СВ-46°	303
92 - 93	ЮВ-45°	20
93 - 94	ЮЗ-46°	306
94 - 16	ЮЗ-63°	21
16 - 90	СЗ-13°	19
Площадь - 0,63 га		
ВЛ-6кВ от т.подключения до куста №2865		
85(0) - 95	ЮВ-48°	152
95 - 96	СВ-61°	15
96(0) - 97	СВ-61°	19
97 - 98	СВ-61°	143
98 - 99	СВ-47°	147
99 - 100	ЮВ-45°	13
100(0) - 101	ЮВ-45°	20
101 - 102	ЮВ-45°	13
Площадь строит-во- 0,7га шир.-21,15м. В т.ч. Экспл.(под опоры)- 0,024га		
Площадка куста №3548 (3548, 3537)		
103(0) - 104	СВ-39°	2538
104 - 105	СЗ-0°	170
105 - 106	СВ-88°	110
106 - 107	ЮВ-1°	172
107 - 104	ЮЗ-89°	112
Площадь - 1,9 га		
ВЛ-6кВ от ДНС-8 до куста № 3548		
103(0) - 108	СВ-39°	2533
108 - 109	СВ-90°	108
109 - 110	СВ-16°	214
110 - 111	СВ-23°	548
111 - 112	ЮВ-83°	356
112 - 113	СВ-11°	163
Площадь строит-во- 0,4га шир.-2,88м в т.ч. Экспл.(под опоры)- 0,045га		

Арендодатель



Гаврилюк М.А.

Арендатор

*Лаврова Н.А.*

Лаврова Н.А.



**План лесного участка**

Под размещение площадки скважины № 273 (кадастровый номер 11:15:0301009:9) (1,95 га), автодороги от скважины №273 до примыкания к дороге Усинск-Харьяга 118 км (11,29 га), ВЛ-6кВ от п/с КСП-56 до скважины №273 (5,4 га), площадки куста № 2865 (кадастровый номер 11:15:0301009:15) (3,8 га), автодороги от точки примыкания до куста №2865 (0,63 га), ВЛ-6кВ от точки подключения до куста №2865 (0,7 га), площадки куста №3548 (1,9 га), ВЛ-6кВ от ДПС-8 до куста №3548 (0,4 га) на Верхне-Возейском месторождении

**Карточка координат точек и привязки отводимого объекта**

Номера точек	Координаты			
	Долгота		Широта	
	Градусы	Минуты	Градусы	Минуты
площадка скв. №273				
0	E 56°	51' 21.8"	N 66°	49' 12.9"
1	E 56°	51' 21.1"	N 66°	48' 46.8"
2	E 56°	51' 22.3"	N 66°	48' 43.3"
3	E 56°	51' 8"	N 66°	48' 42.5"
4	E 56°	51' 6.8"	N 66°	48' 46.1"
А/д от скв. 273 до примык к дор. Усинск-Харьяга				
0	E 56°	51' 21.8"	N 66°	49' 12.9"
5	E 56°	51' 7.3"	N 66°	48' 44.5"
6	E 56°	51' 7.5"	N 66°	48' 43.9"
7	E 56°	50' 49.7"	N 66°	48' 43"
8	E 56°	50' 43.8"	N 66°	48' 42.6"
9	E 56°	50' 37.8"	N 66°	48' 41.8"
10	E 56°	50' 33.2"	N 66°	48' 40.2"
11	E 56°	50' 31"	N 66°	48' 38.4"
12	E 56°	50' 30.1"	N 66°	48' 36.6"
13	E 56°	50' 23.2"	N 66°	48' 15"
14	E 56°	50' 23"	N 66°	48' 12.7"
15	E 56°	50' 23.6"	N 66°	48' 11.3"
16	E 56°	50' 43.8"	N 66°	47' 34.4"
17	E 56°	50' 40.9"	N 66°	47' 33.8"
18	E 56°	50' 36.1"	N 66°	47' 33.5"
19	E 56°	48' 44.6"	N 66°	47' 27.3"
20	E 56°	48' 40.9"	N 66°	47' 27"
21	E 56°	48' 21.4"	N 66°	47' 25"
22	E 56°	48' 3.7"	N 66°	47' 23.1"
23	E 56°	48' 1.7"	N 66°	47' 22.8"
24	E 56°	47' 57.1"	N 66°	47' 22.1"
25	E 56°	47' 52.9"	N 66°	47' 21.3"
26	E 56°	47' 4.2"	N 66°	47' 10.8"
27	E 56°	46' 55.6"	N 66°	47' 8.9"
28	E 56°	46' 50.8"	N 66°	47' 8"
29	E 56°	46' 46.8"	N 66°	47' 7.4"
30	E 56°	46' 43.6"	N 66°	47' 7"
31	E 56°	46' 39.7"	N 66°	47' 6.9"
32	E 56°	46' 31.7"	N 66°	47' 7"
33	E 56°	46' 28.9"	N 66°	47' 6.9"
34	E 56°	46' 25.7"	N 66°	47' 6.7"
35	E 56°	46' 21.6"	N 66°	47' 6.1"
36	E 56°	46' 18.3"	N 66°	47' 5.4"
37	E 56°	46' 16.4"	N 66°	47' 4.8"
38	E 56°	46' 5.6"	N 66°	47' 0.5"
39	E 56°	46' 4.5"	N 66°	47' 0.9"
40	E 56°	46' 15.4"	N 66°	47' 5.3"
41	E 56°	46' 17.5"	N 66°	47' 5.9"
42	E 56°	46' 20.9"	N 66°	47' 6.7"
43	E 56°	46' 25.3"	N 66°	47' 7.3"
44	E 56°	46' 28.7"	N 66°	47' 7.5"
45	E 56°	46' 31.7"	N 66°	47' 7.6"
46	E 56°	46' 39.7"	N 66°	47' 7.5"
47	E 56°	46' 43.4"	N 66°	47' 7.6"
48	E 56°	46' 46.3"	N 66°	47' 7.9"
49	E 56°	46' 50.2"	N 66°	47' 8.5"
50	E 56°	46' 54.9"	N 66°	47' 9.4"
51	E 56°	47' 3.4"	N 66°	47' 11.3"
52	E 56°	47' 52.2"	N 66°	47' 21.8"
53	E 56°	47' 56.5"	N 66°	47' 22.7"
54	E 56°	48' 1.2"	N 66°	47' 23.4"
55	E 56°	48' 3.3"	N 66°	47' 23.6"
56	E 56°	48' 21"	N 66°	47' 25.5"
57	E 56°	48' 40.6"	N 66°	47' 27.6"
58	E 56°	48' 44.4"	N 66°	47' 27.9"
59	E 56°	50' 35.9"	N 66°	47' 34.1"
60	E 56°	50' 40.4"	N 66°	47' 34.3"
61	E 56°	50' 42.1"	N 66°	47' 34.7"
62	E 56°	50' 22.1"	N 66°	48' 11.1"
63	E 56°	50' 21.5"	N 66°	48' 12.6"
64	E 56°	50' 21.7"	N 66°	48' 15"
65	E 56°	50' 28.7"	N 66°	48' 36.7"
66	E 56°	50' 29.6"	N 66°	48' 38.6"
67	E 56°	50' 32"	N 66°	48' 40.5"
68	E 56°	50' 37"	N 66°	48' 42.3"
69	E 56°	50' 43.4"	N 66°	48' 43.2"
70	E 56°	50' 49.5"	N 66°	48' 43.6"

Номера точек	Координаты			
	Долгота		Широта	
	Градусы	Минуты	Градусы	Минуты
ВЛ-6кВ от ПС КСП-56 до скв. 273				
0	E 56°	51' 21.8"	N 66°	49' 12.9"
71	E 56°	51' 20.8"	N 66°	48' 46.8"
72	E 56°	51' 19.6"	N 66°	48' 48.7"
73	E 56°	50' 57.3"	N 66°	48' 45.7"
74	E 56°	50' 52.7"	N 66°	48' 44.3"
75	E 56°	50' 30.4"	N 66°	48' 42.7"
76	E 56°	50' 20.6"	N 66°	48' 13.1"
77	E 56°	50' 40.7"	N 66°	47' 35"
78	E 56°	48' 41.7"	N 66°	47' 28.1"
79	E 56°	47' 58.2"	N 66°	47' 23.3"
80	E 56°	46' 50.9"	N 66°	47' 8.9"
81	E 56°	46' 21.4"	N 66°	47' 7.9"
82	E 56°	45' 45"	N 66°	46' 55.5"
83	E 56°	46' 3.8"	N 66°	46' 44.7"
84	E 56°	46' 3.6"	N 66°	46' 44"
Площадка куста скв. №2865 (2865, 2864, 2854, 2872)				
85	E 56°	50' 30.9"	N 66°	47' 39.5"
86	E 56°	51' 1.5"	N 66°	47' 42.3"
87	E 56°	51' 12.7"	N 66°	47' 46.6"
88	E 56°	51' 24.1"	N 66°	47' 41.9"
89	E 56°	51' 12.9"	N 66°	47' 37.7"
Автодорога от т.примыкания до куста №2865				
85	E 56°	50' 30.9"	N 66°	47' 39.5"
90	E 56°	50' 43.5"	N 66°	47' 35"
91	E 56°	50' 44.4"	N 66°	47' 35.2"
92	E 56°	51' 2.5"	N 66°	47' 41.9"
93	E 56°	51' 3.6"	N 66°	47' 41.4"
94	E 56°	50' 45.3"	N 66°	47' 34.7"
16	E 56°	50' 43.8"	N 66°	47' 34.4"
ВЛ-6кВ от т.подключения до куста №2865				
85	E 56°	50' 30.9"	N 66°	47' 39.5"
95	E 56°	50' 40.1"	N 66°	47' 36.2"
96	E 56°	50' 41.1"	N 66°	47' 36.4"
97	E 56°	50' 42.5"	N 66°	47' 36.7"
98	E 56°	50' 52.8"	N 66°	47' 38.9"
99	E 56°	51' 1.6"	N 66°	47' 42.1"
100	E 56°	51' 2.4"	N 66°	47' 41.8"
101	E 56°	51' 3.5"	N 66°	47' 41.4"
102	E 56°	51' 4.2"	N 66°	47' 41.1"
Площадка куста №3548 (3548, 3537)				
103	E 56°	59' 30.8"	N 66°	41' 56.7"
104	E 57°	1' 42.4"	N 66°	42' 59.9"
105	E 57°	1' 42.5"	N 66°	43' 5.4"
106	E 57°	1' 51.5"	N 66°	43' 5.4"
107	E 57°	1' 51.5"	N 66°	42' 59.9"
ВЛ-6кВ от ДПС-8 до куста № 3548				
103	E 56°	59' 30.8"	N 66°	41' 56.7"
108	E 57°	1' 43.1"	N 66°	42' 59.5"
109	E 57°	1' 51.9"	N 66°	42' 59.4"
110	E 57°	1' 56.8"	N 66°	43' 6"
111	E 57°	2' 14.8"	N 66°	43' 32.5"
112	E 57°	2' 43.6"	N 66°	43' 20.7"
113	E 57°	2' 46.3"	N 66°	43' 25.8"

Арендодатель

Гаврилюк М.А.

Арендатор

Лаврова Н.А.



**ХАРАКТЕРИСТИКИ**  
**лесного участка**  
**на 11 декабря 2017г.**  
**(день заключения договора)**

**1. Распределение земель**

Общая площадь, всего, га.	В том числе											
	лесные земли, га.					нелесные земли, га						
	занятые лесным и насаждениями	лесные культуры	лесные питомники, плантации	не занятые лесным и насаждениями	итого	дороги	просеки	болота	другие, в т.ч.			итого
воды									тундра	прочие		
1	2	3	4	5	6	7	8	9	10	11	12	13
19,941	4,001	-	-	-	4,001	-	-	2,325	-	13,255	0,36	15,94

**2. Характеристика насаждений**

Целевое назначение лесов	Лесничество	Участковое лесничество/ урочище (при наличии)	Лесной квартал	Хозяйство, преобладающая порода	Площадь (га)/запас древесины (тыс.кбм.) -всего	В том числе по группам возраста древостоя (га./тыс. кбм.)			
						молодняки	средневозрастные	приспевающие	спелые и перестойные
1	2	3	4	5	6	7	8	9	10
Защитные (леса лесотундровой зоны)	Усинское	Усинское участковое лесничество	22, 95, 110, 111, 112	Хвойное Ель	4,001/-	-	-	-	4,001/-

**3. Средние таксационные показатели насаждений лесного участка**

Целевое назначение лесов	Хозяйство, преобладающая порода	Состав	Возраст	Бонитет	Полнота	Средний запас древесины лесных насаждений (кбм./га.)		
						средневозрастные	приспевающие	спелые и перестойные
1	2	3	4	5	6	7	8	9
Защитные (леса лесотундровой зоны)	Хвойное Ель	8Е2Б	180	5А	0,5	-	-	-

**4. Объекты лесной инфраструктуры**

№ п/п	Лесничество	Участковое лесничество/ урочище (при наличии)	Лесной квартал	Лесотаксационный выдел	Наименование объекта	Единица измерения	Объем
1	2	3	4	5	6	7	8
-	-	-	-	-	-	-	-

**5. Особо защитные участки лесов**

№ п/п	Лесничество	Участковое лесничество/ урочище (при наличии)	Лесной квартал	Лесотаксационный выдел	Назначение	Площадь, га.
1	2	3	4	5	6	7
-	-	-	-	-	-	-

6. Объекты лесного семеноводства

№ п/п	Лесничество	Участковое лесничество/ урочище (при наличии)	Лесной квартал	Лесотаксационный выдел	Наименование объекта лесного семеноводства	Единица измерения	Объем
1	2	3	4	5	6	7	8
-	-	-	-	-	-	-	-

7. Объекты, не связанные с созданием лесной инфраструктуры

№ п/п	Лесничество	Участковое лесничество/ урочище (при наличии)	Лесной квартал	Лесотаксационный выдел	Наименование объекта	Единица измерения	Объем
1	2	3	4	5	6	7	8
-	-	-	-	-	-	-	-

8. Права третьих лиц: отсутствуют

от Арендодателя:  
по доверенности № 79 от 09.01.2017г.  
Гаврилюк Максим Анатольевич

(фамилия, имя, отчество)

(подпись)

М.П.



Арендатор:  
по доверенности ЛК-824 от 22.12.2016г.  
Лаврова Наталья Анатольевна

(фамилия, имя, отчество)

(подпись)

М.П.



### РАСЧЕТ

арендной платы по договору аренды лесного участка, заключенного в целях использования лесов  
вид использования для выполнения работ по геологическому изучению недр, разработка  
месторождений полезных ископаемых

Цель использования - "Под размещение площадки скважины № 273 (кадастровый номер 11:15:0301009:9) (1,95 га), автодороги от скважины №273 до примыкания к дороге Усинск-Харьга 118 км (11,29 га), ВЛ-6кВ от п/с КСП-56 до скважины №273 (5,4 га), площадки куста № 2865 (кадастровый номер 11:15:0301009:15) (3,8 га), автодороги от точки примыкания до куста №2865 (0,63 га), ВЛ-6кВ от точки подключения до куста №2865 (0,7 га), площадки куста №3548 (1,9 га), ВЛ-6кВ от ДНС-8 до куста №3548 (0,4 га) на Верхне-Возейском месторождении"

(указывается вид (виды) использования лесов в соответствии с частью 1 ст. 25 Лесного кодекса Российской Федерации

г. Усинск

"11" декабря 2017г.

на 2017г.

Площадь арендуемого лесного участка	Хозяйство	Ставка платы за 1 га в год, руб (ПП РФ № 310 от 22.05.2007г.)	Категория защитности	Коэффициент индексации к ставкам платы на 2017г. (ПП РФ № 1350 от 14.12.2016г)	Коэффициенты		Размер годовой арендной платы, руб
					Экологический	Состояние лесного фонда	
<b>19,9410</b>							<b>280 042,12</b>
2,3250	болото (вод)	3349,10		1,31	4,0	0,5	20 401,04
13,2550	тундра	3473,22		1,31	4,0	0,75	180 927,50
0,3600	прочие	3473,22		1,31	4,0	0,9	5 896,69
4,0010	лесные	3473,22		1,31	4,0	1	72 816,89
0,0000	лесные мягколист	3349,10		1,31	4,0	1	0,00
0,0000	лесные непокрытые	3473,22		1,31	4,0	0,9	0,00
<b>ИТОГО:</b>	<b>годовая арендная плата</b>						<b>280 042,12</b>
<b>Арендная плата с</b>		<b>18.11.2017</b>	<b>по</b>	<b>31.12.2017</b>	<b>итого</b>	<b>44</b>	<b>33 758,50</b>

на 2018г.

Площадь арендуемого лесного участка	Хозяйство	Ставка платы за 1 га в год, руб (ПП РФ № 310 от 22.05.2007г.)	Категория защитности	Коэффициент индексации к ставкам платы на 2017г. (ПП РФ № 1350 от 14.12.2016г)	Коэффициенты		Размер годовой арендной платы, руб
					Экологический	Состояние лесного фонда	
<b>19,9410</b>							<b>335 623,00</b>
2,3250	болото	3349,10		1,57	4,0	0,5	24 450,10
13,2550	тундра	3473,22		1,57	4,0	0,75	216 836,77
0,3600	прочие	3473,22		1,57	4,0	0,9	7 067,03
4,0010	лесные	3473,22		1,57	4,0	1	87 269,10
0,0000	лесные мягколист	3349,10		1,57	4,0	1	0,00
0,0000	лесные непокрытые	3473,22		1,57	4,0	0,9	0,00
<b>ИТОГО:</b>	<b>годовая арендная плата</b>						<b>335 623,00</b>
<b>Арендная плата с</b>		<b>01.01.2018</b>	<b>по</b>	<b>31.12.2018</b>	<b>итого</b>	<b>365</b>	<b>335 623,00</b>

от Арендодателя:

по доверенности № 79 от 09.01.2017г.

Гаврилюк Максим Анатольевич

(фамилия, имя, отчество)

(подпись)



от Арендатора:

по доверенности ЛК-824 от 22.12.2016 г.

Лаврова Наталья Анатольевна

(фамилия, имя, отчество)

(подпись)



**ПОРЯДОК ВНЕСЕНИЯ АРЕНДНОЙ ПЛАТЫ**  
за 2017 -2018 год

№ п/п	Арендная плата в части минимального размера			
	срок внесения платы	оплачиваемый период	арендная плата	доля арендной платы от годового размера
			руб.	%
1	15.02.2018	18.11.2017-31.12.2017	33 758,50	12
<b>Итого: за 2017год</b>			<b>33 758,50</b>	<b>12</b>
1	15.02.2018	с 01.01.2018	83905,75	25
2	15.04.2018		0,01	0,00
3	15.05.2018	по 31.12.2018	83905,75	25
4	15.06.2018		0,01	0,00
5	15.07.2018		0,01	0,00
6	15.08.2018		83905,74	25
7	15.10.2018		0,01	0,00
8	15.11.2018		83905,72	25
9	15.11.2018			
<b>Итого:</b>			<b>335 623,00</b>	<b>100</b>

Арендная плата вносится АРЕНДАТОРОМ путем перечисления по следующим реквизитам:

Получатель: УФК по Республике Коми (Министерство промышленности, природных ресурсов, энергетики и транспорта Республики Коми)  
Юридический адрес: Республика Коми г.Сыктывкар, ул.Интернациональная 157, тел. (8212) 20-57-90,20-57-87 (факс) ИНН 1101482754 КПП 110101001 Банк получателя: Отделение - НБ Республики Коми г.Сыктывкар  
Счет получателя: 40101810000000010004 БИК: 048702001 ОКТМО: 87723000  
КБК: 05311204012016000120

от Арендодателя:

по доверенности № 79 от 09.01.2017г.

Гаврилюк Максим Анатольевич

(фамилия, имя, отчество)

(подпись)



от Арендатора:

по доверенности ЛК-824 от 22.12.2016 г.

Лаврова Наталья Анатольевна

(фамилия, имя, отчество)

(подпись)



**АКТ**

приема-передачи лесного участка, переданного в аренду  
«Под размещение площадки скважины № 273 (кадастровый номер 11:15:0301009:9) (1,95 га), автодороги от скважины №273 до примыкания к дороге Усинск-Харьяга 118 км (11,29 га), ВЛ-6кВ от п/с КСП-56 до скважины №273 (5,4 га), площадки куста № 2865 (кадастровый номер 11:15:0301009:15) (3,8 га), автодороги от точки примыкания до куста №2865 (0,63 га), ВЛ-6кВ от точки подключения до куста №2865 (0,7 га), площадки куста №3548 (1,9 га), ВЛ-6кВ от ДНС-8 до куста №3548 (0,4 га) на Верхне-Возейском месторождении».

г. Усинск

«18» ноября 2017 г.

Арендодатель в лице:

Лесничего (старшего государственного инспектора по охране леса) – заместителя главного лесничего руководителя государственного учреждения Республики Коми «Усинское лесничество» Гаврилока Максима Анатольевича, действующего на основании доверенности № 79 от 09.01.2017г.

(должность, фамилия, имя, отчество)

и Арендатор в лице:

Представителя ООО «ЛУКОЙЛ-Коми» Лавровой Натальи Анатольевны, действующей на основании доверенности ЛК-824 от 22.12.2016г.

(должность, фамилия, имя, отчество)

составили настоящий акт о том, что на основании договора аренды лесного участка Арендодатель передал, Арендатор принял лесной участок, расположенный на территории: Республика Коми, МО ГО «Усинск», ГУ «Усинское лесничество»,

(субъект Российской Федерации, муниципальный район, лесничество (лесопарк),

Усинское участковое лесничество кв. 22 выд. 7, 18 – 1,945 га, кв. 95 выд. 3, 8, 9, 11, 13, 14, 15 – 7,303 га, кв. 110 выд. 3, 6 – 0,029 га, кв. 111 выд. 1, 2, 3, 5, 6, 34– 6,692 га, кв. 112 выд. 1, 2 – 3,972 га.

участковое лесничество, урочище (при наличии), номер (номера) лесного квартала, лесотаксационного выдела)

Номер в государственном лесном реестре № 172-2008-12.

Кадастровый номер - 11:15:0301009:9 (1,95 га), 11:15:0301009:15 (3,8 га)

(кадастровый номер и номер учетной записи в государственном лесном реестре )

**Характеристики лесного участка**

**1. Распределение земель**

Общая площадь, всего, га.	В том числе											
	лесные земли, га.					нелесные земли, га						
	занятые лесным и насаждениями	лесные культуры	лесные питомники, плантации	не занятые лесными насаждениями	итого	дороги	просеки	болота	другие, в т.ч.			итого
воды									тундра	прочие		
1	2	3	4	5	6	7	8	9	10	11	12	13
19,941	4,001	-	-	-	4,001	-	-	2,325	-	13,255	0,36	15,94

**2. Характеристика насаждений**

Целевое назначение лесов	Лесничество	Участковое лесничество / урочище (при наличии)	Лесной квартал	Хозяйство, преобладающая порода	Площадь (га)/запас древесины (тыс.кбм.)- всего	В том числе по группам возраста древостоя (га./тыс. кбм.)			
						молодняки	средневозрастные	приспевающие	спелые и перестойные
1	2	3	4	5	6	7	8	9	10
Защитные (леса лесотундровой зоны)	Усинское	Усинское участковое лесничество	22, 95, 110, 111, 112.	Хвойное Ель	4,001/-	-	-	-	4,001/-

### 3. Средние таксационные показатели насаждений лесного участка

Целевое назначение лесов	Хозяйство, преобладающая порода	Состав	Возраст	Бонитет	Полнота	Средний запас древесины лесных насаждений (кбм./га.)		
						средневозрастные	приспевающие	спелые и перестойные
1	2	3	4	5	6	7	8	9
Защитные (леса лесотундровой зоны)	Хвойное Ель	8Е2Б	180	5А	0,5	-	-	-

### 4. Объекты лесной инфраструктуры

№ п/п	Лесничество	Участковое лесничество/ урочище (при наличии)	Лесной квартал	Лесотаксационный выдел	Наименование объекта	Единица измерения	Объем
1	2	3	4	5	6	7	8
-	-	-	-	-	-	-	-

### 5. Особо защитные участки лесов

№ п/п	Лесничество	Участковое лесничество/ урочище (при наличии)	Лесной квартал	Лесотаксационный выдел	Назначение	Площадь, га.
1	2	3	4	5	6	7
-	-	-	-	-	-	-

### 6. Объекты лесного семеноводства

№ п/п	Лесничество	Участковое лесничество/ урочище (при наличии)	Лесной квартал	Лесотаксационный выдел	Наименование объекта лесного семеноводства	Единица измерения	Объем
1	2	3	4	5	6	7	8
-	-	-	-	-	-	-	-

### 7. Объекты, не связанные с созданием лесной инфраструктуры

№ п/п	Лесничество	Участковое лесничество/ урочище (при наличии)	Лесной квартал	Лесотаксационный выдел	Наименование объекта	Единица измерения	Объем
1	2	3	4	5	6	7	8
-	-	-	-	-	-	-	-

### 8. Права третьих лиц: отсутствуют

от Арендодателя:

по доверенности № 79 от 09.01.2017г.

Гаврилюк Максим Анатольевич

(фамилия, имя, отчество)

(подпись)

М.П.

Арендатор:

по доверенности ЛК-824 от 22.12.2016г.

Лаврова Наталья Анатольевна

(фамилия, имя, отчество)

(подпись)

М.П.



Управление Федеральной службы государственной  
регистрации, кадастра и картографии по Республике Коми

Произведена государственная регистрация

Договора аренды

Дата регистрации 02 апреля 2018

Номер регистрации 11:15:0000000:22-11/015/2018-1492

Государственная регистрация осуществлена

---

Государственный регистратор прав Шевченко А.И. Шевченко А.И.  
(подпись) (ФИО)





Дополнительное соглашение №1

к договору № С0990530/215/17-А3 аренды лесного участка земель лесного фонда в целях, не связанных с созданием лесной инфраструктуры от 11.12.2017г.

10.07.2018г.

114У3893

город Усинск

Министерство природных ресурсов и охраны окружающей среды Республики Коми

в лице Исполняющего обязанности Главного лесничего (главного государственного инспектора по охране леса)- руководителя Государственного учреждения Республики Коми «Усинское лесничество» Гаврилюка Максима Анатольевича

действующего на основании доверенности № 43 от 09.01.2018 г.

именуемый в дальнейшем Арендодатель, с одной стороны, и Общество с ограниченной ответственностью «ЛУКОЙЛ-Коми»

в лице Литвинова Александра Васильевича

действующего на основании доверенности ЛК-171 от 23.12.2017 г.

именуемый в дальнейшем Арендатором, с другой стороны, в соответствии с приказом Министерства природных ресурсов и охраны окружающей среды Республики Коми № 1450 от 06.07.2018 года, заключили настоящие Соглашение о нижеследующем:

1. В пункте 4 Договора и в приложениях цель использования изложить в следующей редакции: «для выполнения работ по геологическому изучению недр, разработка месторождений полезных ископаемых: «Под размещение площадки скважины № 273 (кадастровый номер 11:15:0301009:9) (1,95 га), автодороги от скважины №273 до примыкания к дороге Усинск-Харьяга 118 км (11,29 га), ВЛ-6кВ от п/с КСП-56 до скважины №273 (0,302 га), площадки куста № 2865 (кадастровый номер 11:15:0301009:15) (3,8 га), автодороги от точки примыкания до куста №2865 (0,63 га), ВЛ-6кВ от точки подключения до куста №2865 (0,024 га), площадки куста №3548 (1,9 га), ВЛ-6кВ от ДНС-8 до куста №3548 (0,045 га) на Верхне-Возейском месторождении».

2. Остальные условия Договора № С0990530/215/17-А3 от 11.12.2017 года аренды лесного участка земель лесного фонда, незатронутые настоящим дополнительным соглашением, остаются неизменными и Стороны подтверждают по ним свои обязательства.

3. Настоящее дополнительное соглашение вступает в силу с момента внесения записи в Единый государственный реестр недвижимости в Управлении Федеральной службы государственной регистрации, кадастра и картографии по Республике Коми и является неотъемлемой частью договора № С0990530/215/17-А3 от 11.12.2017 года аренды лесного участка земель лесного фонда в целях, не связанных с созданием лесной инфраструктуры.


4. Настоящее дополнительное соглашение подписано в четырех подлинных экземплярах имеющих равную юридическую силу, по одному экземпляру Арендатору, Арендодателю, ГУ «Усинское лесничество», районному (межрайонному) отделу Управления Федеральной службы государственной регистрации, кадастра и картографии по Республике Коми.


От Арендодателя:

И.о. Главного лесничего  
(главный государственный инспектор по охране леса)– руководитель  
ГУ РК «Усинское лесничество»  
по доверенности № 43 от 09.01.2018 г.

От Арендатора:

Представитель ООО «ЛУКОЙЛ-Коми»  
по доверенности ЛК-171 от 23.12.2017 г.

  
Гаврилюк М.А.

  
Литвинов А.В.

**ДОГОВОР  
АРЕНДЫ ЛЕСНОГО УЧАСТКА ЗЕМЕЛЬ ЛЕСНОГО ФОНДА  
В ЦЕЛЯХ, НЕ СВЯЗАННЫХ С СОЗДАНИЕМ ЛЕСНОЙ ИНФРАСТРУКТУРЫ**

№ C0990530/228/17-АЗ И 17 У 3 934

«14» декабря 2017 г.

г. Усинск

(место заключения договора)

Министерство промышленности, природных ресурсов, энергетики и транспорта Республики  
Коми

(наименование органа государственной власти или органа местного самоуправления)

в лице Лесниченко (старшего государственного инспектора по охране леса) - заместителя  
главного лесничего руководителя государственного учреждения  
(должность, фамилия, имя, отчество)

Республики Коми «Усинское лесничество» Гаврилюка Максима Анатольевича  
действующего на основании доверенности № 79 от 09.01.2017г

(правоустанавливающий документ (положение, устав) или доверенность, и  
реквизиты)

именуемый в дальнейшем Арендодатель, с одной стороны, и

(наименование юридического лица, его

Общество с ограниченной ответственностью «ЛУКОЙЛ-Коми»

организационно-правовая форма или фамилия, имя, отчество гражданина, в т. ч. индивидуального предпринимателя)

в лице Лавровой Натальи Анатольевны

(фамилия, имя, отчество гражданина или лица, действующего от имени юридического лица либо от имени  
гражданина, в том числе индивидуального предпринимателя, по доверенности)

действующей на основании Доверенности ЛК-824 от 22.12.2016 г.

(документ удостоверяющий личность, и доверенность  
(при необходимости), их реквизиты)

именуемый в дальнейшем Арендатором, с другой стороны, заключили настоящий Договор о  
нижеследующем:

**I. Предмет Договора**

1. По настоящему Договору, Арендодатель на основании

Приказов Министерства промышленности, природных ресурсов, энергетики и транспорта  
Республики Коми № 2309 от 30.10.2017г. и № 2509 от 20.11.2017г.

(номер и дата протокола о результатах аукциона (в случае заключения договора без проведения аукциона - номер  
и дата решения органа государственной власти или органа местного самоуправления, наименование органа)  
обязуется предоставить, а Арендатор обязуется принять во временное пользование лесной  
участок, находящийся в государственной собственности, определенный в пункте 2  
настоящего Договора

(государственной или муниципальной)

(далее - лесной участок).

2. Лесной участок имеет следующие характеристики:

площадь: 39,9447 га.

местоположение:

Республика Коми, МО ГО «Усинск», ГУ «Усинское лесничество»,

(субъект Российской Федерации, муниципальный район, лесничество (лесопарк),

Усинское участковое лесничество, кв. 22 выд. 7, 14, 15, 18, 19, 20, 21, 23, 25 – 27,265 га, кв. 112  
выд. 7, 9 – 1,9943 га, кв. 121 выд. 2 – 0,3619 га, кв. 123 выд. 11, 12, 13, 15 – 0,8425 га, кв. 134  
выд. 6, 14, 17, 19 – 1,5392 га, кв. 135 выд. 1, 4, 5, 12 – 0,9639 га, кв. 177 выд. 3, 4, 5, 9, 10 –  
6,9779 га.

участковое лесничество, урочище (при наличии), номер (номера) лесного квартала, лесотаксационного выдела)

Лесные участки образованы из земельного участка площадью 2968400 га с кадастровым номером 11:15:00 00 000:0022, принадлежащим Российской Федерации на праве собственности, что подтверждается свидетельством серии 11 АА № 354005 от 11.01.2006 года.

Номер в государственном лесном реестре № 203-2017-10.

Кадастровый номер – 11:15:0402010:213 (0,0298 га), 11:15:0402010:211 (0,5490 га), 11:15:0402010:214 (1,6937 га), 11:15:0301010:480 (1,7704 га), 11:15:0402010:210 (1,9979 га), 11:15:0301010:481 (2,3562 га), 11:15:0000000:2961 (2,4742 га), 11:15:0000000:2962 (6,0547 га), 11:15:0000000:2967 (6,5859 га), 11:15:0402016:300 (7,9606 га), 11:15:0402010:212 (8,4723 га)

3. Границы лесного участка указаны в схеме расположения лесного участка, предусмотренной приложению № 1(1/1-1/6) к настоящему Договору. Характеристики лесного участка на день заключения настоящего Договора в соответствии с данными государственного лесного реестра приводятся в приложении № 2 к настоящему Договору.

4. Арендатору передается лесной участок в целях использования лесов для выполнения работ по геологическому изучению недр, разработка месторождений полезных ископаемых: «Недропользование (под «Строительство промышленных трубопроводов Верхне-Возейского месторождения по ТП «ЛУКОЙЛ-Усинскнефтегаз» 2018 года строительства), в том числе: "Выкидной трубопровод "скв.3538 - т.вр. скв.3551", Выкидной трубопровод "скв.3551 - ГЗПУ 3551", кадастровый номер 11:15:0402010:213 (площадь участка 0,0298га); "Выкидной трубопровод "скв. 3590 - УПП 3590", кадастровый номер 11:15:0402010:211 (площадь участка 0,5490га); "Нефтепровод "УЗ ДНС-8 - ДНС", Выкидной трубопровод "скв. 3548 - ГЗПУ 3551", Выкидной трубопровод "скв. 3588 - т.вр. скв. 3548", кадастровый номер 11:15:0402010:214 (площадь участка 1,6937га); "Нефтегазопровод "ЗУ 225 (3497) - т. вр. 3506", кадастровый номер 11:15:0301010:480 (площадь участка 1,7704га); "Нефтегазопровод "УПП 3590 - УЗ ДНС-8", кадастровый номер 11:15:0402010:210 (площадь участка 1,9979га); "Высоконапорный водовод "т.вр. 2914 - скв. 2874", кадастровый номер 11:15:0301010:481 (площадь участка 2,3562га); "Нефтегазопровод "ЗУ 261 - УПП 3590", Выкидной трубопровод "скв.204 - ЗУ 261", кадастровый номер 11:15:0000000:2961 (площадь участка 2,4742га); "Нефтегазопровод "УПП 3590 - УЗ ДНС-8", "Нефтегазопровод "ЗУ 3623 - т.вр. ЗУ 3623", кадастровый номер 11:15:0000000:2962 (площадь участка 6,0547га); "Нефтепровод "УЗ ДНС-8 - ДНС", Выкидной трубопровод "скв.3588 - т.вр. скв.3548", кадастровый номер 11:15:0000000:2967 (площадь участка 6,5859га); "Выкидной трубопровод "скв. 206 - ЗУ 3623", кадастровый номер 11:15:0402016:300 (площадь участка 7,9606га); "Нефтегазопровод "ЗУ261 - УПП 3590", кадастровый номер 11:15:0402010:212) (площадь участка 8,4723га)».

(указывается вид (виды) использования лесов в соответствии с частью 1 статьи 25 Лесного кодекса РФ, установленный объем изъятия лесных ресурсов на арендуемом лесном участке (для видов использования лесов, связанных с изъятием лесных ресурсов)

## II. Арендная плата.

5. Арендная плата по настоящему Договору составляет **30 072,07** рублей за 2017 год, в том числе вносимая в Федеральный бюджет **30 072,07** рублей.

Арендная плата определяется в соответствии со статьей 73 Лесного кодекса Российской Федерации на основе минимального размера арендной платы.

Расчет арендной платы для видов использования лесов, предусмотренных частью 1 статьи 25 Лесного кодекса Российской Федерации, приводится в приложении № 3 к настоящему Договору.

Размер арендной платы подлежит изменению пропорционально изменению ставок платы за единицу объема лесных ресурсов или за единицу площади лесного участка, устанавливаемых в соответствии со статьей 73 Лесного кодекса Российской Федерации.

6. Начисление арендной платы осуществляется со дня передачи Арендодателем Арендатору лесного участка. Внесение первого платежа по договору производится после его государственной регистрации, (в случае заключения договора сроком до года, после его подписания) на ближайшую дату платежа, включая при необходимости оплату за предыдущие периоды.

7. Арендатор вносит арендную плату в порядке, предусмотренном приложением № 4 к настоящему Договору.

В первый и последний год действия настоящего Договора, арендная плата начисляется исходя из фактического количества дней аренды, годового размера арендной платы и количества дней в году.

До наступления очередного срока платежа Арендатор имеет право внести сумму, превышающую платеж, установленный приложением № 4 к настоящему Договору. В случае отсутствия задолженности разница между указанными платежами зачисляется Арендодателем в счет будущих платежей Арендатора.

### III. Права и обязанности сторон.

8. Арендодатель имеет право:

а) осуществлять осмотр арендованного лесного участка для оценки соблюдения Арендатором условий настоящего Договора в части использования лесного участка по назначению в соответствии с законодательством Российской Федерации;

б) предоставлять арендованный лесной участок или его часть третьим лицам для иных видов использования лесов, предусмотренных лесохозяйственным регламентом лесничества, за исключением случаев, когда одновременное многоцелевое использование лесного участка невозможно, а также выдавать разрешение на выполнение работ по геологическому изучению недр;

в) осуществлять проверки соблюдения Арендатором условий настоящего Договора и проекта освоения лесов;

9. Арендодатель обязан:

а) передать лесной участок Арендатору по акту приема-передачи лесного участка, форма которого предусмотрена приложением № 5 к настоящему Договору, в течение 5 рабочих дней со дня заключения настоящего Договора;

б) осуществлять на лесном участке в пределах полномочий, определенных статьями 81 - 84 Лесного кодекса Российской Федерации, мероприятия по ликвидации последствий чрезвычайной ситуации в лесах, возникшей вследствие лесных пожаров;

в) информировать в письменной форме в течение 15 дней со дня принятия решения о предоставлении арендованного лесного участка или его части третьим лицам для иных видов использования лесов, предусмотренных лесохозяйственным регламентом лесничества, за исключением случаев, когда одновременное многоцелевое использование лесного участка невозможно, а также в случае выдачи разрешения на выполнение работ по геологическому изучению недр - о возникших правах третьих лиц на предоставленный в аренду лесной участок;

г) уведомить Арендатора о времени и месте проведения проверки соблюдения Арендатором условий настоящего Договора и проекта освоения лесов за 3 дня до проведения проверки;

д) уведомить Арендатора об осуществлении мероприятий, предусмотренных частью 1 статьи 53.7 Лесного кодекса Российской Федерации, за 3 дня до начала их осуществления;

е) принять от Арендатора в день окончания срока действия настоящего Договора лесной участок по акту приема-передачи лесного участка, форма которого предусмотрена приложением № 5 к настоящему Договору, в состоянии, пригодном для ведения лесного хозяйства, с характеристиками лесного участка, установленными проектом освоения лесов на день окончания срока действия настоящего Договора; в случае досрочного прекращения действия настоящего Договора принять от Арендатора лесной участок в день досрочного прекращения действия настоящего Договора по акту приема-передачи лесного участка, форма которого предусмотрена приложением № 5 к настоящему Договору, в состоянии, пригодном для ведения лесного хозяйства;

ж) представлять Арендатору сведения о поступивших по настоящему Договору платежах в течение 30 дней со дня получения запроса в письменной форме;

з) в установленном порядке осуществлять федеральный государственный лесной надзор (лесную охрану);

и) представлять Арендатору информацию о возможности и местах приобретения районированного посевного и посадочного материала в течение 30 дней со дня получения запроса в письменной форме;

к) в случае изменения ставок платы, указанных в пункте 5 настоящего Договора, и (или) коэффициента индексации к ставкам платы производить перерасчет арендной платы и уведомлять Арендатора в письменной форме об изменении размера арендной платы и о сумме, подлежащей уплате, в течение 3 месяцев со дня изменения размера арендной платы;

л) в случае изменения реквизитов для осуществления платежей, предусмотренных настоящим договором, уведомить в письменной форме Арендатора об этом в течение 5 рабочих дней со дня изменения реквизитов.

10. Арендатор имеет право:

а) приступить к использованию лесного участка в соответствии с условиями настоящего Договора, после заключения настоящего Договора, подписания сторонами акта приема-передачи лесного участка, форма которого предусмотрена приложением № 5 к настоящему Договору, получения положительного заключения государственной экспертизы проекта освоения лесов и подачи лесной декларации;

б) получать от Арендодателя информацию о возможности и местах приобретения районированного посевного и посадочного материала;

в) осуществлять на лесном участке в установленном порядке создание лесной инфраструктуры;

г) осуществлять на лесном участке в установленном порядке строительство, реконструкцию и эксплуатацию объектов, не связанных с созданием лесной инфраструктуры;

д) заключать соглашение об установлении сервитута в отношении лесного участка либо его части при наличии согласия Арендодателя (в письменной форме) на заключение такого соглашения.

11. Арендатор обязан:

а) принять лесной участок от Арендодателя по акту приема-передачи лесного участка, форма которого предусмотрена приложением № 5 к настоящему Договору, в течение 5 рабочих дней со дня заключения настоящего Договора.

После подписания настоящего Договора или изменений к нему в течение 14 дней обратиться с заявлением о государственной регистрации права аренды лесного участка, передаваемого по настоящему Договору, или изменений, вносимых в настоящий Договор, в орган, осуществляющий государственную регистрацию прав на недвижимое имущество и сделок с ним, и в течение 10 дней со дня подачи указанного заявления известить в письменной форме Арендодателя о подаче таких документов;

не позднее 60 дней со дня подписания настоящего Договора передать Арендодателю экземпляр настоящего Договора, копию документа, подтверждающего государственную регистрацию, или уведомление об отказе в государственной регистрации права аренды лесного участка передаваемого по настоящему Договору.

б) использовать лесной участок по назначению, в соответствии с законодательством Российской Федерации и настоящим Договором;

в) вносить арендную плату в соответствии с приложением № 4 к настоящему Договору;

г) в течение 6 месяцев со дня заключения настоящего Договора разработать и представить Арендодателю проект освоения лесов для проведения государственной экспертизы;

не позднее, чем за 6 месяцев до окончания срока действия проекта освоения лесов разработать и представить Арендодателю проект освоения лесов на следующий срок для проведения государственной экспертизы;

д) в установленном порядке подавать лесную декларацию;

е) осуществлять установленный настоящим Договором вид использования лесов в соответствии с законодательством Российской Федерации, проектом освоения лесов и лесной декларацией;

ж) соблюдать установленные режимы особо охраняемых природных территорий, особо защитных участков лесов, расположенных в границах арендованного лесного участка, сохранять виды растений и животных, занесенных в Красную книгу Российской Федерации и красную книгу Республики Коми, а также места их обитания, осуществлять мероприятия по сохранению биоразнообразия (сохранять отдельные ценные деревья в любом ярусе и их группы

и т.п.) в соответствии с лесохозяйственным регламентом лесничества и проектом освоения лесов;

з) осуществлять меры по предупреждению лесных пожаров в соответствии с законодательством Российской Федерации и проектом освоения лесов;

и) в случае обнаружения лесного пожара на арендованном лесном участке немедленно сообщить об этом в специализированную диспетчерскую службу по тел. 88001009400 и принять все возможные меры по недопущению распространения лесного пожара;

к) осуществлять санитарно-оздоровительные мероприятия на переданном в аренду лесном участке, в соответствии с законодательством Российской Федерации и проектом освоения лесов;

л) осуществлять мероприятия по воспроизводству лесов на лесном участке в соответствии с законодательством Российской Федерации и проектом освоения лесов;

м) осуществлять на лесном участке расчистку квартальных просек и замену квартальных столбов в соответствии с проектом освоения лесов;

н) обеспечивать сохранность объектов лесного семеноводства;

о) осуществлять складирование заготовленной или полученной при использовании лесов древесины в местах, предусмотренных проектом освоения лесов или технологической картой разработки лесосеки;

п) при повреждении или уничтожении по вине Арендатора верхнего плодородного слоя почвы, искусственных или естественных водотоков, рек, ручьев приводить их в состояние, пригодное для использования по назначению, предусмотренному лесохозяйственным регламентом лесничества (лесопарка), восстанавливать объекты лесной инфраструктуры и объекты, не связанные с созданием лесной инфраструктуры, поврежденные по вине Арендатора;

р) согласовать с Арендодателем в письменной форме совершение действий, предусмотренных статьей 5 Федерального закона "О введении в действие Лесного кодекса Российской Федерации";

с) в день окончания срока действия настоящего Договора передать Арендодателю лесной участок по акту приема-передачи лесного участка, форма которого предусмотрена приложением № 5 к настоящему Договору, в состоянии, пригодном для ведения лесного хозяйства, с характеристиками лесного участка, установленными проектом освоения лесов на день окончания срока действия настоящего Договора;

в случае досрочного прекращения действия настоящего Договора передать Арендодателю лесной участок в день досрочного прекращения действия настоящего Договора по акту приема-передачи лесного участка, форма которого предусмотрена приложением № 5 к настоящему Договору, в состоянии, пригодном для ведения лесного хозяйства;

т) сообщить Арендодателю в письменной форме не позднее, чем за 90 дней о намерении расторгнуть настоящий Договор;

у) по истечении срока действия настоящего Договора или в случае досрочного прекращения срока действия освободить лесной участок от объектов недвижимого имущества, обеспечить снос объектов, созданных для освоения лесного участка, и выполнить рекультивацию лесных земель в соответствии с проектом освоения лесов;

ф) извещать Арендодателя в письменной форме об изменении банковских реквизитов, юридического и фактического адреса, а также об изменении лица, имеющего право действовать без доверенности от имени Арендатора, в течение 5 рабочих дней со дня таких изменений;

х) выполнять другие обязанности, предусмотренные законами Российской Федерации, Лесным кодексом Российской Федерации и иными нормативными правовыми актами, в том числе представлять отчеты, предусмотренные статьями 49, 60 и 66 Лесного кодекса Российской Федерации.

#### IV. Ответственность сторон.

12. За неисполнение или ненадлежащее исполнение обязательств, предусмотренных настоящим Договором, Арендодатель и Арендатор несут ответственность согласно законодательству Российской Федерации (включая обязанность возместить в соответствии с

Гражданским кодексом Российской Федерации убытки, причиненные таким неисполнением или ненадлежащим исполнением) и настоящему Договору.

13. За нарушение условий настоящего Договора Арендатор уплачивает Арендодателю неустойку в следующем размере:

а) за нарушение Арендатором сроков внесения арендной платы, предусмотренных приложением № 4 к настоящему Договору, – 0,1 % от суммы просроченного платежа за каждый день просрочки.

Начисление неустойки производится, начиная со дня, следующего за днем истечения срока платежа, и до дня внесения просроченного платежа в полном объеме;

б) за нарушение срока разработки и представления Арендодателю проекта освоения лесов для проведения государственной или муниципальной экспертизы, предусмотренного подпунктом "г" пункта 11 настоящего Договора, или использование лесного участка без проекта освоения лесов – 150 тысяч рублей (для юридического лица) за каждый полный календарный месяц просрочки по истечении установленного срока;

в) за невыполнение или несвоевременное выполнение работ по очистке мест рубок от порубочных остатков в соответствии с правилами заготовки древесины, правилами санитарной безопасности в лесах, правилами пожарной безопасности в лесах, правилами ухода за лесами, захламление по вине Арендатора просек и прилегающих к лесосекам полос шириной 50 метров – 5-кратная стоимость затрат, необходимых для очистки данной территории по нормативам в области лесного хозяйства, а при отсутствии таких нормативов – согласно калькуляции Арендодателя;

г) за рубку лесных насаждений, предусмотренную проектом освоения лесов, без подачи лесной декларации – 25-кратная стоимость заготовленной древесины, определенная по ставкам платы за единицу объема лесных ресурсов, установленным Правительством Российской Федерации;

д) за использование лесного участка без подачи лесной декларации – 70 тысяч рублей (для юридического лица);

е) за все количество срубленных или поврежденных до степени прекращения роста деревьев за пределами арендованного лесного участка на смежных с ними 50-метровых полосах – 10-кратная стоимость срубленных или поврежденных деревьев, определенная по ставкам платы за единицу объема лесных ресурсов, установленным Правительством Российской Федерации для древесины лесных насаждений по первому разряду такс во всех лесотаксовых районах;

ж) за хранение (оставление) древесины вдоль лесных дорог с нарушением законодательства Российской Федерации – 2-кратная стоимость оставленной древесины, определенная по ставкам платы за единицу объема лесных ресурсов, установленным Правительством Российской Федерации для древесины лесных насаждений по первому разряду такс во всех лесотаксовых районах;

з) за рубку или повреждение семенников и деревьев в семенных куртинах и полосах, за рубку деревьев, не подлежащих рубке при проведении сплошных, выборочных рубок – 5-кратная стоимость соответствующей срубленной древесины, а также поврежденных семенников и деревьев в семенных куртинах и полосах, определенная по ставкам платы за единицу объема лесных ресурсов, установленным Правительством Российской Федерации для древесины лесных насаждений по первому разряду такс во всех лесотаксовых районах;

и) за проведение заготовки и трелевки древесины способами, в результате которых в горных условиях возникла эрозия, – 100 тысяч рублей за каждый гектар эродированной площади, на которой поврежден гумусовый слой почвы;

к) за складирование заготовленной древесины в местах, не предусмотренных проектом освоения лесов или технологической картой лесосечных работ, – 3-кратная стоимость складированной древесины, определенная по ставкам платы за единицу объема лесных ресурсов, установленным Правительством Российской Федерации для древесины лесных насаждений по первому разряду такс во всех лесотаксовых районах;

л) за оставление не вывезенной в установленный срок (включая предоставленные отсрочки) древесины на лесосеках, в местах производства работ по расчистке площадей под

лесные склады, трассы лесовозных дорог, постройки, сооружения – 7-кратная стоимость не вывезенной в срок древесины, определенная по ставкам платы за единицу объема лесных ресурсов, установленным Правительством Российской Федерации для древесины лесных насаждений по первому разряду такс во всех лесотаксовых районах.

м) за уничтожение или повреждение граничных, квартальных, лесосечных и других столбов и знаков - 10-кратная стоимость их изготовления и установки;

н) за оставление на арендованном участке завалов, зависших, срубленных деревьев - 7-кратная стоимость оставленных деревьев, определенная по ставкам платы за единицу объема лесных ресурсов, установленным Правительством Российской Федерации для древесины лесных насаждений по первому разряду такс во всех лесотаксовых районах;

о) за невыполнение и несвоевременное выполнение противопожарных, санитарно-оздоровительных мероприятий, мероприятий по воспроизводству лесов - 3-кратная стоимость затрат, необходимых для выполнения этих мероприятий по нормативам в области лесного хозяйства, а при отсутствии таких нормативов - согласно калькуляции Арендодателя;

п) за совершение действий, предусмотренных статьей 5 Федерального закона "О введении в действие Лесного кодекса Российской Федерации", без письменного согласования с Арендодателем - годовая арендная плата, предусмотренная настоящим Договором;

р) при непредставлении Арендатором в письменной форме сведений об изменении банковских реквизитов, юридического и фактического адреса, а также об изменении лица, имеющего право действовать без доверенности от имени Арендатора, в установленный настоящим Договором срок - 10 тысяч рублей;

с) за невыполнение обязательств, установленных подпунктом "с" пункта 11 настоящего Договора, - 4-кратная стоимость работ, необходимых для восстановления соответствующей территории по нормативам в области лесного хозяйства, а при отсутствии таких нормативов - согласно калькуляции Арендодателя.

14. Уплата неустоек не освобождает Арендатора от выполнения обязательств, предусмотренных настоящим Договором.

15. В случае несвоевременной передачи лесного участка после истечения срока действия настоящего Договора или досрочного прекращения срока его действия Арендатор уплачивает Арендодателю за все время просрочки возврата лесного участка арендную плату и возмещает убытки, причиненные Арендодателю в случае, когда указанная плата не покрывает причиненные Арендодателю убытки.

#### V. Порядок изменения и расторжения Договора.

16. Все изменения, вносимые в настоящий Договор, оформляются в письменной форме и подписываются сторонами.

17. При изменении условий настоящего Договора обязательства сторон сохраняются в измененном виде.

В случае изменения условий настоящего Договора обязательства сторон считаются измененными с момента заключения сторонами соглашения об изменении условий настоящего Договора, если иное не вытекает из соглашения или характера изменения условий настоящего Договора, а при изменении условий настоящего Договора в судебном порядке – с момента вступления в законную силу решения суда об изменении условий настоящего Договора.

18. Настоящий Договор прекращает действие в случаях, предусмотренных гражданским законодательством Российской Федерации, и случаях, предусмотренных пунктами 20, 21 настоящего Договора.

19. Расторжение настоящего соглашения по решению суда по требованию одной из сторон осуществляется по основаниям предусмотренным лесным и гражданским законодательством Российской Федерации.

20. Арендодатель вправе отказаться от исполнения настоящего Договора в одностороннем порядке в случае невнесения Арендатором арендной платы 2 и более раз подряд по истечении установленного настоящим Договором срока платежа, уведомив об этом Арендатора в письменной форме за 30 дней до даты расторжения договора.



Настоящий Договор прекращает свое действие с даты, указанной в письменном уведомлении. В случае одностороннего отказа Арендодателя от исполнения настоящего Договора он считается расторгнутым.

21. Арендатор вправе в одностороннем порядке расторгнуть настоящий Договор, известив об этом Арендодателя в письменной форме за 90 дней до предполагаемой даты расторжения, при условии отсутствия недоимки по арендной плате.

#### VI. Срок действия договора.

22.1. Срок действия настоящего договора устанавливается с 14 декабря 2017 г. до 31 декабря 2065 г., составляет – 48 лет.

#### VII. Прочие условия.

23. Спорные вопросы, возникающие в ходе исполнения настоящего Договора, или вопросы, не оговоренные в настоящем Договоре, разрешаются путем переговоров. В случае если согласие путем переговоров не достигнуто, указанные вопросы разрешаются в судебном порядке.

Рассмотрение споров в судебном порядке производится по месту нахождения Арендодателя.

24. Арендатор и Арендодатель не несут ответственности за неисполнение или ненадлежащее исполнение своих обязательств по настоящему Договору, если это явилось следствием обстоятельств непреодолимой силы.

25. Настоящий Договор составлен в 4 подлинных экземплярах, по одному для каждой стороны. Настоящий договор подписан в четырех подлинных экземплярах, имеющих равную юридическую силу, по одному экземпляру Арендатору, Арендодателю, ГУ «Усинское лесничество», районному (межрайонному) отделу Управления Федеральной службы государственной регистрации, кадастра и картографии по Республике Коми.

26. Приложения к настоящему Договору являются его неотъемлемыми частями.

#### Арендодатель:

Министерство промышленности, природных ресурсов, энергетики и транспорта Республики Коми


Юридический адрес: Республика Коми, г. Сыктывкар, ул. Интернациональная, д.157, Тел. (8212) 20-57-87, (факс) ИНН 1101482754, УФК по РК (Министерство промышленности, природных ресурсов, энергетики и транспорта Республики Коми) в Отделение-НБ Республики Коми г.Сыктывкар, р/сч. № 40101810000000010004 БИК 048702001, КПП 110101001, ОКТМО – 87723000

от Арендодателя:

по доверенности № 79 от 09.01.2017г.

Гаврилюк Максим Анатольевич

(фамилия, имя, отчество)



(подпись)

25.12.2017г.

#### Арендатор:

ООО «ЛУКОЙЛ-Коми»

Юридический адрес: 169710, Республика Коми, г. Усинск, ул. Нефтяников, 31  
Р/с: 40702810700000009048  
Банк: Филиал Петрокоммерц ПАО «ФК Открытие»  
К/с: 30101810745250000727  
БИК 044525727  
ИНН 1106014140КПП 997150001  
ОКАТО – 87423000000

Арендатор:

по доверенности ЛК-824 от 22.12.2016г.

Лаврова Наталья Анатольевна

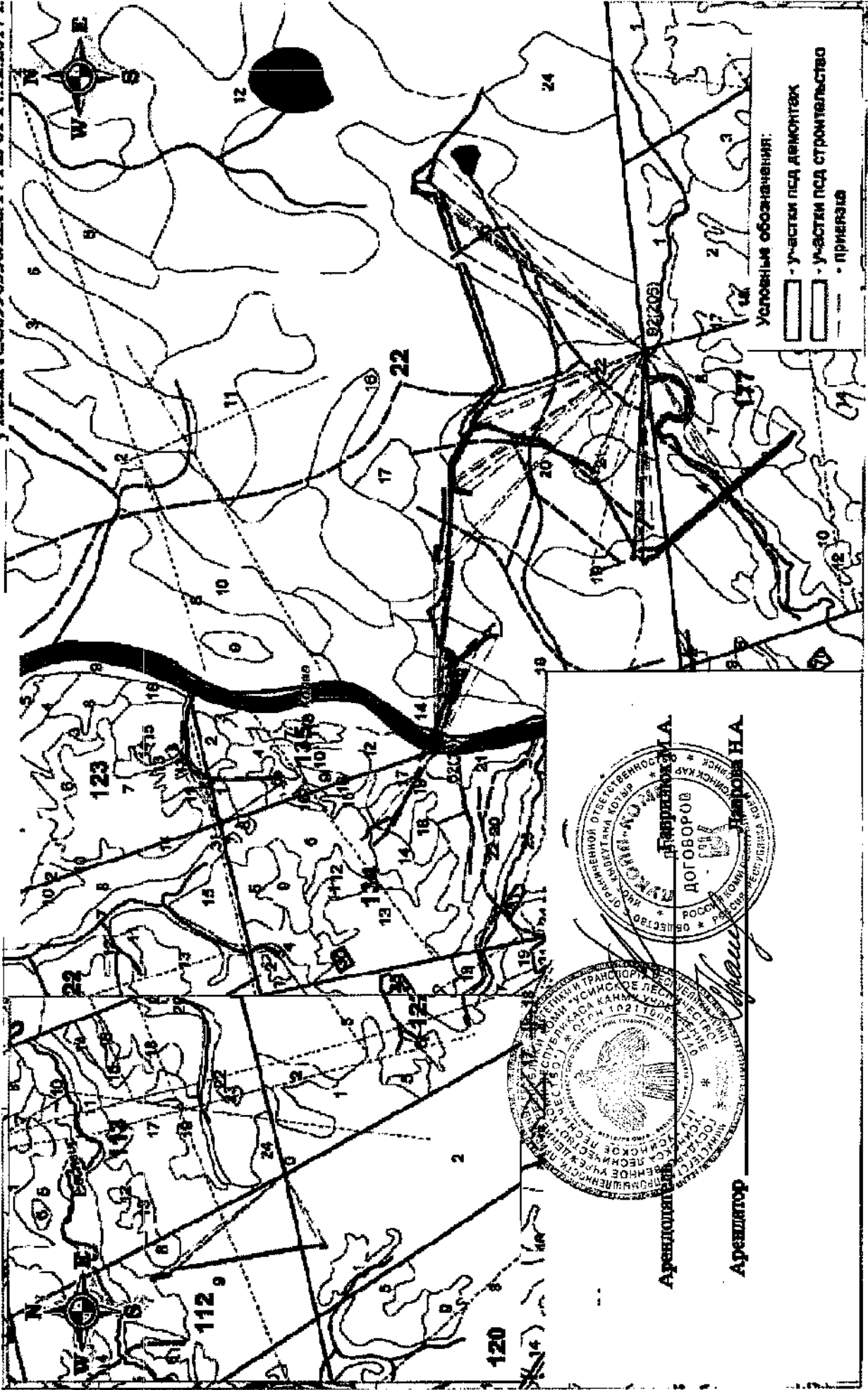
(фамилия, имя, отчество)



(подпись)

Приложение №1/1 к договору аренды лесного участка №С0990530/228/17-А3 от 14.12.2017 г.

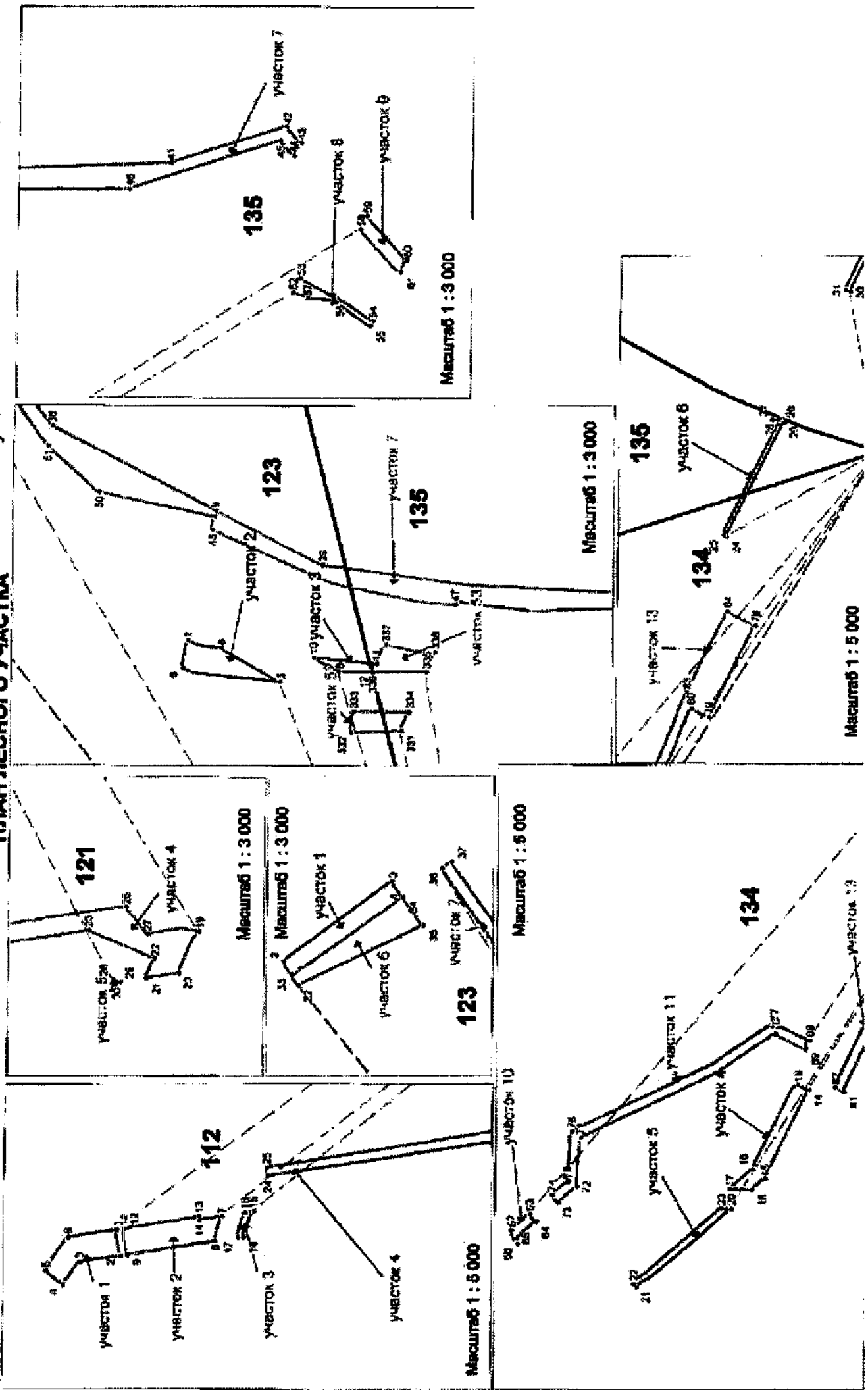
### ПЛАН ЛЕСНОГО УЧАСТКА



Масштаб 1 : 50 000

Приложение №1/2 к договору аренды лесного участка №С0990530/228/17-АЭ от 14.12.2017 г.

### ПЛАН ЛЕСНОГО УЧАСТКА

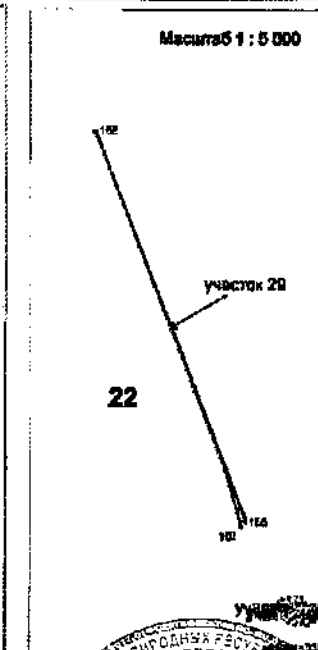
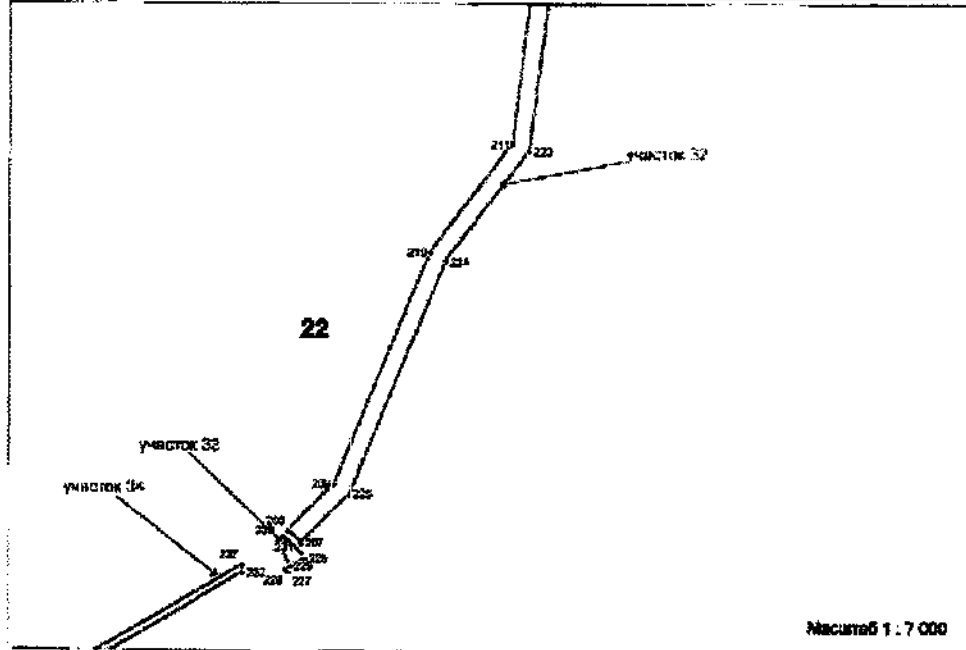
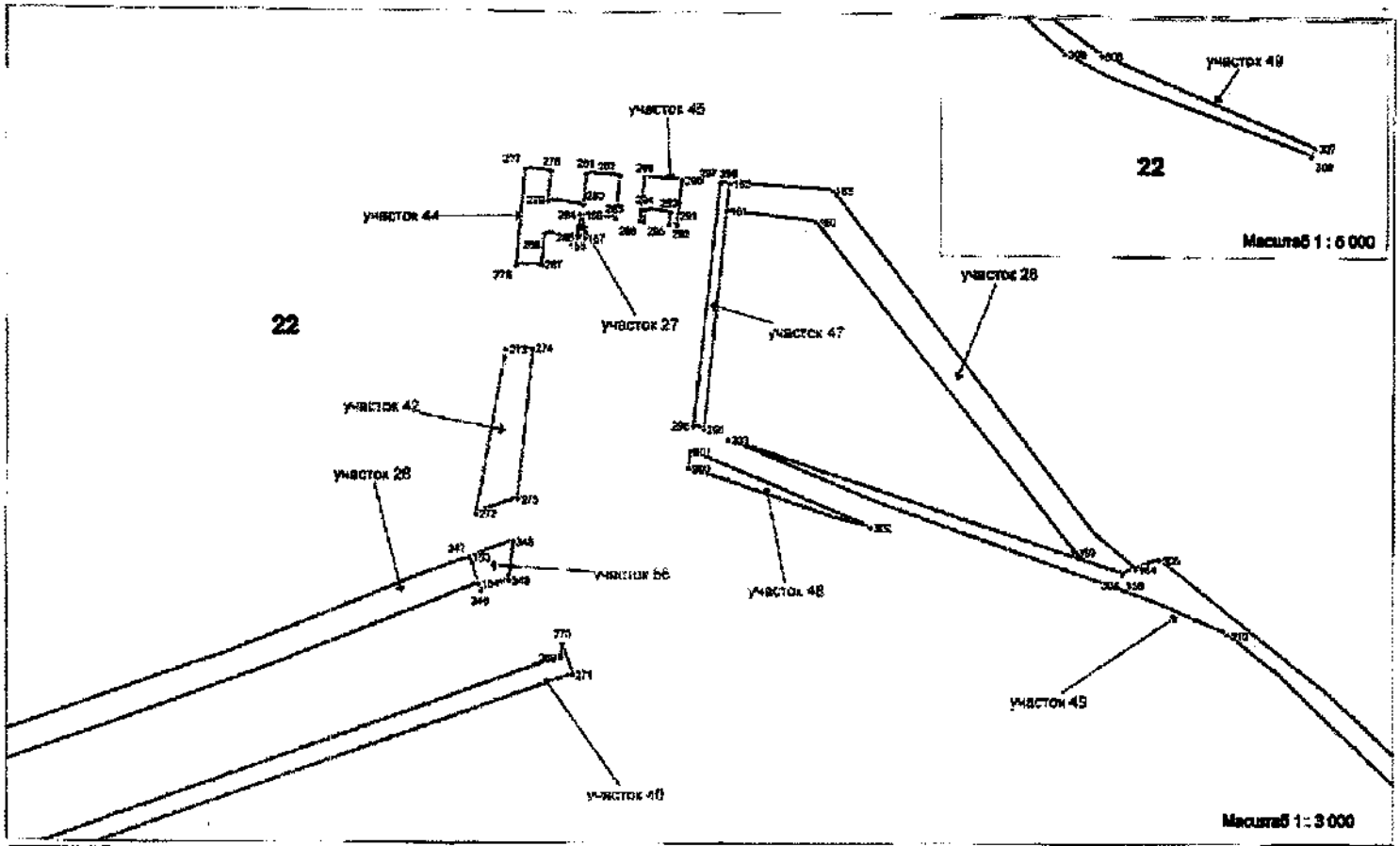






ПЛАН ЛЕСНОГО УЧАСТКА

Приложение №1/4 к договору аренды лесного участка №С0990530/228/17-А3 от 14.12.2017 г.

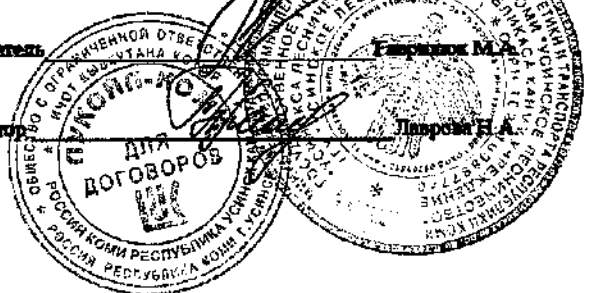


Арендодатель

Арендатор

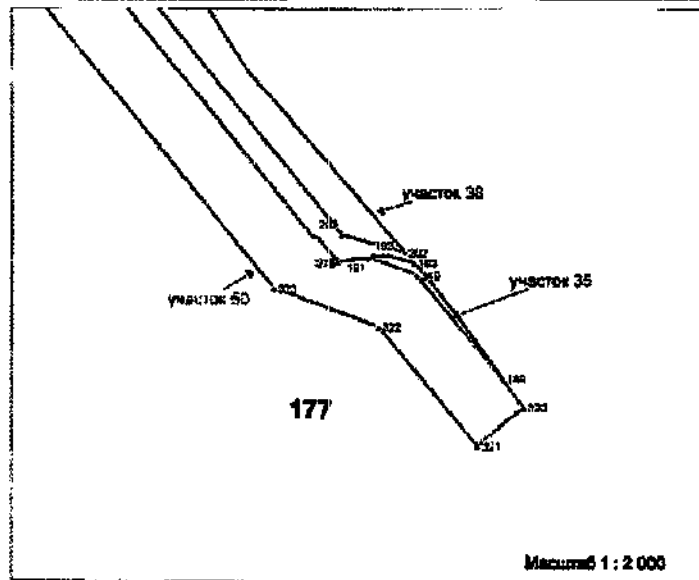
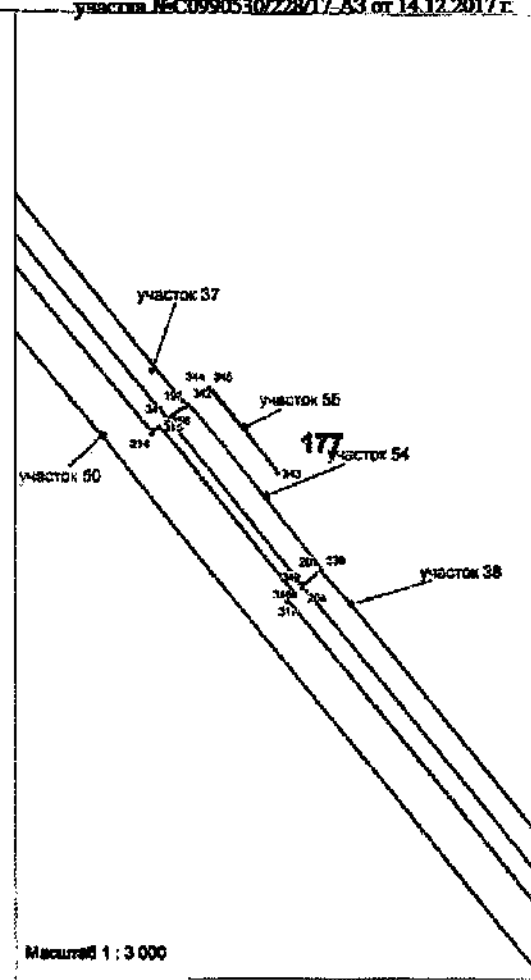
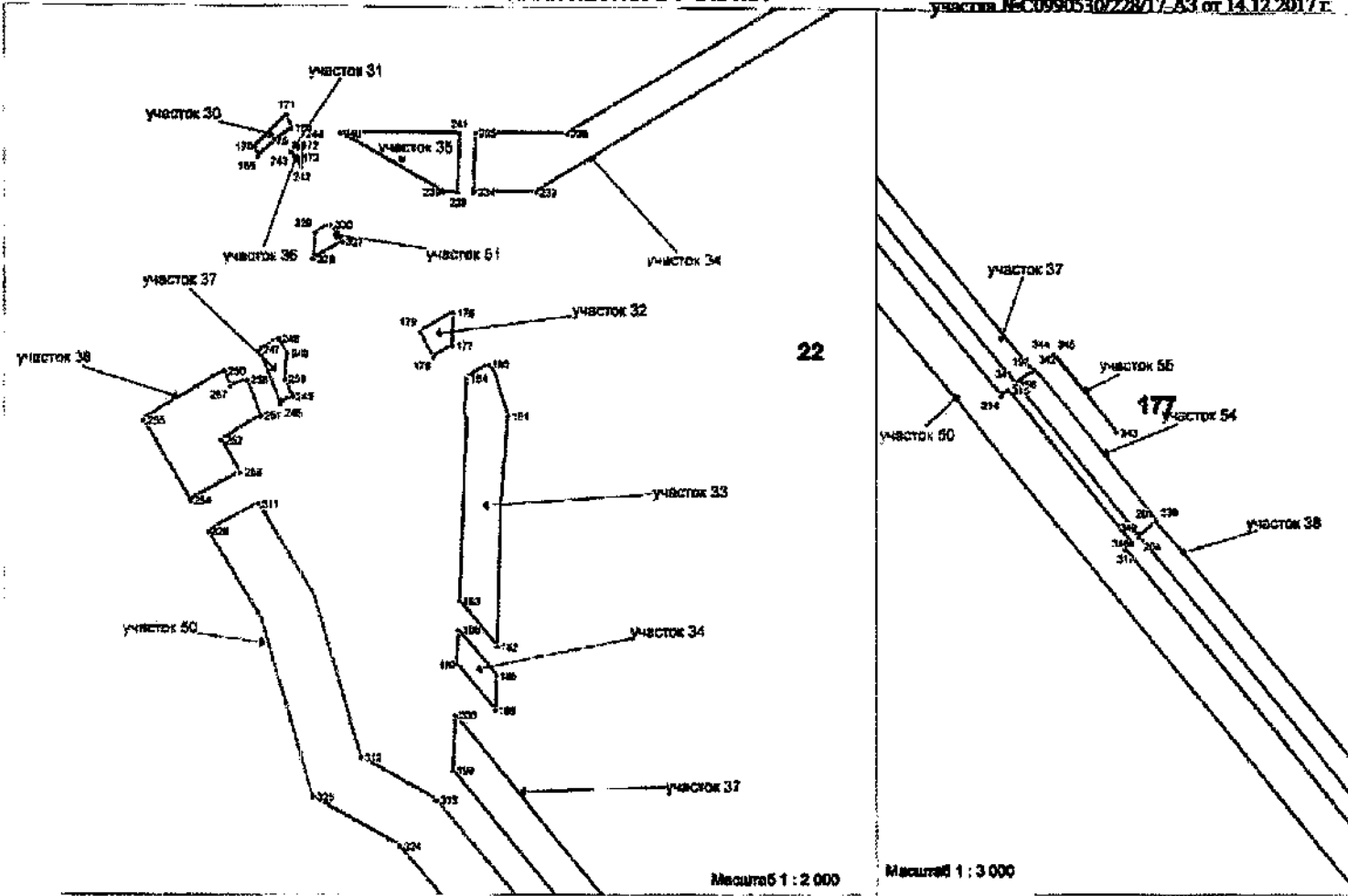
Гаврилов М.А.

Лавров Е.А.



**ПЛАН ЛЕСНОГО УЧАСТКА**

Приложение №1/5 к договору аренды лесного участка №С0990530/228/17-ФЗ от 14.12.2017 г.



Арендодатель: **Ирина Валентиновна Котлярова**  
 Арендатор: **Лесхоз "Лесничество 211"**

Генеральный директор: **Людмила Николаевна**

ДЛЯ ДОГОВОРА

Данные инструментальной съемки лесного участка

СТРОИТЕЛЬСТВО

№№п/п	Рубцы	Длина
толка	глубин	глубин, м
участок 1		
0-1	СВ-27	120
1-2	СВ-11С	27
2-3	СВ-11С	27
3-4	СВ-11С	27
4-5	СВ-11С	27
5-6	СВ-11С	27
6-7	СВ-11С	27
Площадь - 0,2078 га		
участок 2		
0-7	СВ-11С	120
7-8	СВ-11С	27
8-9	СВ-11С	27
9-10	СВ-11С	27
10-11	СВ-11С	27
11-12	СВ-11С	27
12-13	СВ-11С	27
13-14	СВ-11С	27
14-15	СВ-11С	27
Площадь - 0,2172 га		
участок 3		
0-16	СВ-27	150
16-17	СВ-27	27
17-18	СВ-27	27
18-19	СВ-27	27
19-20	СВ-27	27
20-21	СВ-27	27
21-22	СВ-27	27
22-23	СВ-27	27
23-24	СВ-27	27
24-25	СВ-27	27
25-26	СВ-27	27
26-27	СВ-27	27
27-28	СВ-27	27
Площадь - 0,0176 га		
участок 4		
0-28	СВ-27	150
28-29	СВ-27	27
29-30	СВ-27	27
30-31	СВ-27	27
31-32	СВ-27	27
32-33	СВ-27	27
33-34	СВ-27	27
34-35	СВ-27	27
35-36	СВ-27	27
36-37	СВ-27	27
37-38	СВ-27	27
38-39	СВ-27	27
39-40	СВ-27	27
40-41	СВ-27	27
41-42	СВ-27	27
42-43	СВ-27	27
43-44	СВ-27	27
44-45	СВ-27	27
45-46	СВ-27	27
46-47	СВ-27	27
47-48	СВ-27	27
48-49	СВ-27	27
49-50	СВ-27	27
50-51	СВ-27	27
51-52	СВ-27	27
Площадь - 0,0093 га		
участок 5		
0-53	СВ-27	150
53-54	СВ-27	27
54-55	СВ-27	27
55-56	СВ-27	27
56-57	СВ-27	27
57-58	СВ-27	27
58-59	СВ-27	27
59-60	СВ-27	27
60-61	СВ-27	27
61-62	СВ-27	27
62-63	СВ-27	27
63-64	СВ-27	27
64-65	СВ-27	27
65-66	СВ-27	27
66-67	СВ-27	27
67-68	СВ-27	27
68-69	СВ-27	27
69-70	СВ-27	27
70-71	СВ-27	27
71-72	СВ-27	27
72-73	СВ-27	27
73-74	СВ-27	27
74-75	СВ-27	27
75-76	СВ-27	27
76-77	СВ-27	27
77-78	СВ-27	27
78-79	СВ-27	27
79-80	СВ-27	27
80-81	СВ-27	27
81-82	СВ-27	27
82-83	СВ-27	27
83-84	СВ-27	27
84-85	СВ-27	27
Площадь - 0,0115 га		
участок 6		
0-86	СВ-27	150
86-87	СВ-27	27
87-88	СВ-27	27
88-89	СВ-27	27
89-90	СВ-27	27
90-91	СВ-27	27
91-92	СВ-27	27
92-93	СВ-27	27
93-94	СВ-27	27
94-95	СВ-27	27
95-96	СВ-27	27
96-97	СВ-27	27
97-98	СВ-27	27
98-99	СВ-27	27
99-100	СВ-27	27
100-101	СВ-27	27
101-102	СВ-27	27
102-103	СВ-27	27
103-104	СВ-27	27
104-105	СВ-27	27
105-106	СВ-27	27
106-107	СВ-27	27
107-108	СВ-27	27
108-109	СВ-27	27
109-110	СВ-27	27
110-111	СВ-27	27
111-112	СВ-27	27
112-113	СВ-27	27
113-114	СВ-27	27
114-115	СВ-27	27
115-116	СВ-27	27
116-117	СВ-27	27
117-118	СВ-27	27
118-119	СВ-27	27
119-120	СВ-27	27
120-121	СВ-27	27
121-122	СВ-27	27
122-123	СВ-27	27
123-124	СВ-27	27
124-125	СВ-27	27
125-126	СВ-27	27
126-127	СВ-27	27
127-128	СВ-27	27
128-129	СВ-27	27
129-130	СВ-27	27
130-131	СВ-27	27
131-132	СВ-27	27
132-133	СВ-27	27
133-134	СВ-27	27
134-135	СВ-27	27
135-136	СВ-27	27
136-137	СВ-27	27
137-138	СВ-27	27
138-139	СВ-27	27
139-140	СВ-27	27
140-141	СВ-27	27
141-142	СВ-27	27
142-143	СВ-27	27
143-144	СВ-27	27
144-145	СВ-27	27
145-146	СВ-27	27
146-147	СВ-27	27
147-148	СВ-27	27
148-149	СВ-27	27
149-150	СВ-27	27
150-151	СВ-27	27
151-152	СВ-27	27
152-153	СВ-27	27
153-154	СВ-27	27
154-155	СВ-27	27
155-156	СВ-27	27
156-157	СВ-27	27
157-158	СВ-27	27
158-159	СВ-27	27
159-160	СВ-27	27
160-161	СВ-27	27
161-162	СВ-27	27
162-163	СВ-27	27
163-164	СВ-27	27
164-165	СВ-27	27
165-166	СВ-27	27
166-167	СВ-27	27
167-168	СВ-27	27
168-169	СВ-27	27
169-170	СВ-27	27
170-171	СВ-27	27
171-172	СВ-27	27
172-173	СВ-27	27
173-174	СВ-27	27
174-175	СВ-27	27
175-176	СВ-27	27
176-177	СВ-27	27
177-178	СВ-27	27
178-179	СВ-27	27
179-180	СВ-27	27
180-181	СВ-27	27
181-182	СВ-27	27
182-183	СВ-27	27
183-184	СВ-27	27
184-185	СВ-27	27
185-186	СВ-27	27
186-187	СВ-27	27
187-188	СВ-27	27
188-189	СВ-27	27
189-190	СВ-27	27
190-191	СВ-27	27
191-192	СВ-27	27
192-193	СВ-27	27
193-194	СВ-27	27
194-195	СВ-27	27
195-196	СВ-27	27
196-197	СВ-27	27
197-198	СВ-27	27
198-199	СВ-27	27
199-200	СВ-27	27
200-201	СВ-27	27
201-202	СВ-27	27
202-203	СВ-27	27
203-204	СВ-27	27
204-205	СВ-27	27
205-206	СВ-27	27
206-207	СВ-27	27
207-208	СВ-27	27
208-209	СВ-27	27
209-210	СВ-27	27
210-211	СВ-27	27
211-212	СВ-27	27
212-213	СВ-27	27
213-214	СВ-27	27
214-215	СВ-27	27
215-216	СВ-27	27
216-217	СВ-27	27
217-218	СВ-27	27
218-219	СВ-27	27
219-220	СВ-27	27
220-221	СВ-27	27
221-222	СВ-27	27
222-223	СВ-27	27
223-224	СВ-27	27
224-225	СВ-27	27
225-226	СВ-27	27
226-227	СВ-27	27
227-228	СВ-27	27
228-229	СВ-27	27
229-230	СВ-27	27
230-231	СВ-27	27
231-232	СВ-27	27
232-233	СВ-27	27
233-234	СВ-27	27
234-235	СВ-27	27
235-236	СВ-27	27
236-237	СВ-27	27
237-238	СВ-27	27
238-239	СВ-27	27
239-240	СВ-27	27
240-241	СВ-27	27
241-242	СВ-27	27
242-243	СВ-27	27
243-244	СВ-27	27
244-245	СВ-27	27
245-246	СВ-27	27
246-247	СВ-27	27
247-248	СВ-27	27
248-249	СВ-27	27
249-250	СВ-27	27
250-251	СВ-27	27
251-252	СВ-27	27
252-253	СВ-27	27
253-254	СВ-27	27
254-255	СВ-27	27
255-256	СВ-27	27
256-257	СВ-27	27
257-258	СВ-27	27
258-259	СВ-27	27
259-260	СВ-27	27
260-261	СВ-27	27
261-262	СВ-27	27
262-263	СВ-27	27
263-264	СВ-27	27
264-265	СВ-27	27
265-266	СВ-27	27
266-267	СВ-27	27
267-268	СВ-27	27
268-269	СВ-27	27
269-270	СВ-27	27
270-271	СВ-27	27
271-272	СВ-27	27
272-273	СВ-27	27
273-274	СВ-27	27
274-275	СВ-27	27
275-276	СВ-27	27
276-277	СВ-27	27
277-278	СВ-27	27
278-279	СВ-27	27
279-280	СВ-27	27
280-281	СВ-27	27
281-282	СВ-27	27
282-283	СВ-27	27
283-284	СВ-27	27
284-285	СВ-27	27
285-286	СВ-27	27
286-287	СВ-27	27
287-288	СВ-27	27
288-289	СВ-27	27
289-290	СВ-27	27
290-291	СВ-27	27
291-292	СВ-27	27
292-293	СВ-27	27
293-294	СВ-27	27
294-295	СВ-27	27
295-296	СВ-27	27
296-297	СВ-27	27
297-298	СВ-27	27
298-299	СВ-27	27
299-300	СВ-27	27
300-301	СВ-27	27
301-302	СВ-27	27
302-303	СВ-27	27
303-304	СВ-27	27
304-305	СВ-27	27
305-306	СВ-27	27
306-307	СВ-27	27
307-308	СВ-27	27
308-309	СВ-27	27
309-310	СВ-27	27
310-311	СВ-27	27
311-312	СВ-27	27
312-313	СВ-27	27
313-314	СВ-27	27
314-315	СВ-27	27
315-316	СВ-27	27
316-317	СВ-27	27
317-318	СВ-27	27
318-319	СВ-27	27
319-320	СВ-27	27
320-321	СВ-27	27
321-322	СВ-27	27
322-323	СВ-27	27
323-324	СВ-27	27
324-325	СВ-27	27
325-326	СВ-27	27
326-327	СВ-27	27
327-328	СВ-27	27
328-329	СВ-27	27
329-330	СВ-27	27
330-331	СВ-27	27
331-332	СВ-27	27
332-333	СВ-27	27
333-334	СВ-27	27
334-335	СВ-27	27
335-336	СВ-27	27
336-337	СВ-27	27
337-338	СВ-27	27
338-339	СВ-27	27
339-340	СВ-27	27
340-341	СВ-27	27
341-342	СВ-27	27
342-343	СВ-27	27
343-344	СВ-27	27
344-345	СВ-27	27
345-346	СВ-27	27
346-347	СВ-27	27
347-348	СВ-27	27
348-349	СВ-27	27
349-350	СВ-27	27
350-351	СВ-27	27
351-352	СВ-27	27
352-353	СВ-27	27







ДЕМОНТАЖ

№№ точек	Рубль линейный	Длина, м
участок 1		
0-1	СВ-52*	947
1-2	СВ-50*	10
2-3	СВ-51*	81
3-4	СВ-54*	13
4-1	СВ-53*	82
Итого: - 0,0507 га		
участок 2		
0-3	СВ-60*	413
3-6	СВ-58*	64
6-7	СВ-78*	17
7-8	СВ-79*	21
8-2	СВ-56*	42
Итого: - 0,0701 га		
участок 3		
0-9	СВ-57*	419
9-10	СВ-59*	18
10-11	СВ-55*	33
11-12	СВ-54*	8
12-0	СВ-50*	20
Итого: - 0,1026 га		
участок 4		
13-15	СВ-58*	462
14-13	СВ-53*	101
15-16	СВ-52*	17
16-17	СВ-52*	24
17-18	СВ-43*	31
18-19	СВ-54*	32
19-14	СВ-52*	98
Итого: - 0,1202 га		
участок 5		
19-20	СВ-58*	1027
20-21	СВ-57*	123
21-22	СВ-57*	110
22-23	СВ-57*	110
23-20	СВ-58*	107
Итого: - 0,0831 га		
участок 6		
23-24	СВ-58*	180
24-25	СВ-56*	4
25-26	СВ-56*	131
26-27	СВ-56*	9
27-28	СВ-56*	7
28-29	СВ-51*	7
29-20	СВ-56*	131
Итого: - 0,0559 га		
участок 7		
29-30	СВ-58*	187
30-31	СВ-51*	4
31-32	СВ-54*	110
32-33	СВ-54*	10
33-34	СВ-54*	10
34-35	СВ-54*	1
35-36	СВ-54*	24
36-37	СВ-54*	6
37-20	СВ-54*	183
Итого: - 0,0902 га		
участок 8		
37-38	СВ-58*	413
38-39	СВ-57*	11
39-40	СВ-57*	239
40-41	СВ-57*	187
41-42	СВ-57*	13
42-43	СВ-54*	194
43-38	СВ-54*	221
Итого: - 0,4211 га		
участок 9		
43-44	СВ-54*	825
44-45	СВ-58*	36
45-46	СВ-51*	12
46-44	СВ-57*	31
Итого: - 0,0951 га		
участок 10		
46-47	СВ-57*	838
47-48	СВ-57*	9
48-49	СВ-57*	14
49-50	СВ-57*	18
50-47	СВ-57*	8
Итого: - 0,0956 га		
участок 11		
50-51	СВ-51*	366
51-52	СВ-50*	10
52-53	СВ-50*	16
53-54	СВ-54*	7
54-55	СВ-54*	16
55-56	СВ-50*	39
56-57	СВ-50*	6
57-58	СВ-54*	21
58-59	СВ-54*	26
59-60	СВ-54*	11
60-61	СВ-54*	11
61-62	СВ-54*	1
62-51	СВ-54*	15
Итого: - 0,112 га		
участок 12		
62-63	СВ-58*	940
63-64	СВ-56*	23
64-65	СВ-58*	3
65-66	СВ-58*	12
66-67	СВ-50*	46
67-68	СВ-58*	24
68-69	СВ-58*	28
69-70	СВ-58*	9
70-71	СВ-58*	38
71-63	СВ-58*	38
Итого: - 0,2623 га		
участок 13		
71-72	СВ-72*	1111
72-73	СВ-72*	119
73-74	СВ-72*	40
74-72	СВ-72*	70
Итого: - 0,0119 га		
участок 14		
74-75	СВ-71*	1007
75-76	СВ-71*	89
76-77	СВ-71*	25
77-78	СВ-71*	16
78-79	СВ-71*	16
79-80	СВ-71*	9
80-81	СВ-71*	22
81-82	СВ-71*	10
82-74	СВ-71*	29
Итого: - 0,0777 га		
участок 15		
82-83	СВ-86*	1051
83-84	СВ-79*	4
84-82	СВ-71*	26

№№ точек	Рубль линейный	Длина, м
85-86	СВ-83*	102
86-87	СВ-77*	11
87-88	СВ-83*	36
88-89	СВ-77*	18
89-90	СВ-83*	4
90-91	СВ-83*	21
91-83	СВ-83*	827
Итого: - 1,4101 га		
участок 16		
92-93	СВ-84*	3097
93-94	СВ-84*	5
94-95	СВ-84*	10
95-96	СВ-84*	2
96-97	СВ-84*	16
97-98	СВ-84*	12
98-99	СВ-84*	26
Итого: - 0,0309 га		
участок 17		
99-100	СВ-84*	2974
100-101	СВ-84*	4
101-102	СВ-84*	4
102-103	СВ-77*	16
103-104	СВ-84*	21
104-99	СВ-84*	7
Итого: - 0,0195 га		
участок 18		
92-105	СВ-84*	3590
105-106	СВ-84*	848
106-107	СВ-84*	7
107-108	СВ-84*	102
108-109	СВ-84*	13
109-110	СВ-84*	62
110-105	СВ-84*	26
Итого: - 0,0749 га		
участок 19		
92-111	СВ-84*	2560
111-112	СВ-84*	1
112-113	СВ-84*	14
113-114	СВ-84*	33
114-115	СВ-84*	3
115-111	СВ-84*	197
Итого: - 0,0185 га		
участок 20		
92-116	СВ-84*	2302
116-117	СВ-84*	4
117-118	СВ-84*	4
118-116	СВ-84*	4
Итого: - 0,0072 га		
участок 21		
92-119	СВ-84*	2480
119-120	СВ-84*	19
120-121	СВ-84*	2
121-122	СВ-84*	12
122-119	СВ-84*	5
Итого: - 0,0051 га		
участок 22		
92-124	СВ-84*	2097
124-125	СВ-84*	5
125-126	СВ-84*	162
126-127	СВ-84*	262
127-128	СВ-84*	19
128-129	СВ-84*	29
129-130	СВ-84*	197
130-131	СВ-84*	39
131-124	СВ-84*	193
Итого: - 0,6339 га		
участок 23		
92-132	СВ-84*	2152
132-133	СВ-84*	25
133-134	СВ-84*	183
134-135	СВ-84*	12
135-136	СВ-84*	22
136-137	СВ-84*	143
137-138	СВ-84*	17
138-132	СВ-84*	17
Итого: - 0,1123 га		
участок 24		
92-140	СВ-84*	2088
140-141	СВ-84*	4
141-139	СВ-84*	4
Итого: - 0,002 га		
участок 25		
92-142	СВ-84*	1697
142-143	СВ-84*	6
143-144	СВ-84*	10
144-145	СВ-84*	432
145-146	СВ-84*	14
146-147	СВ-84*	168
147-142	СВ-84*	140
148-149	СВ-84*	140
149-150	СВ-84*	22
150-142	СВ-84*	429
Итого: - 2,8661 га		
участок 26		
92-151	СВ-84*	2106
151-152	СВ-84*	17
152-153	СВ-84*	283
153-154	СВ-84*	17
154-151	СВ-84*	164
Итого: - 0,019 га		
участок 27		
92-155	СВ-84*	2026
155-156	СВ-84*	14
156-157	СВ-84*	14
157-155	СВ-84*	4
Итого: - 0,0081 га		
участок 28		
92-158	СВ-84*	2026
158-159	СВ-84*	38
159-160	СВ-84*	273
160-161	СВ-84*	26
161-162	СВ-84*	12
162-163	СВ-84*	61
163-164	СВ-84*	281
164-158	СВ-84*	2
Итого: - 0,0166 га		
участок 29		
92-165	СВ-84*	2140
165-166	СВ-84*	400
166-167	СВ-84*	6
167-165	СВ-84*	403
Итого: - 0,0307 га		
участок 30		
92-168	СВ-84*	2101

№№ точек	Рубль линейный	Длина, м
168-169	СВ-84*	18
169-170	СВ-84*	4
170-171	СВ-84*	19
171-168	СВ-84*	6
Итого: - 0,0082 га		
участок 31		
92-172	СВ-84*	2026
172-173	СВ-84*	1
173-174	СВ-84*	1
174-175	СВ-84*	0
175-172	СВ-84*	2
Итого: - 0,0002 га		
участок 32		
92-176	СВ-84*	2031
176-177	СВ-84*	14
177-178	СВ-84*	8
178-179	СВ-84*	12
179-176	СВ-84*	10
Итого: - 0,0111 га		
участок 33		
92-180	СВ-84*	2016
180-181	СВ-84*	21
181-182	СВ-84*	14
182-183	СВ-84*	23
183-184	СВ-84*	28
184-180	СВ-84*	11
Итого: - 0,1653 га		
участок 34		
92-185	СВ-84*	2016
185-186	СВ-84*	14
186-187	СВ-84*	22
187-188	СВ-84*	14
188-185	СВ-84*	21
Итого: - 0,0701 га		
участок 35		
92-189	СВ-84*	1700
189-190	СВ-84*	52
190-191	СВ-84*	20
191-192	СВ-84*	6
192-193	СВ-84*	12
193-189	СВ-84*	36
Итого: - 0,0143 га		
участок 36		
92-194	СВ-84*	1902
194-195	СВ-84*	13
195-196	СВ-84*	6
196-194	СВ-84*	7
Итого: - 0,0015 га		
участок 37		
92-197	СВ-84*	1676
197-198	СВ-84*	13
198-199	СВ-84*	507
199-200	СВ-84*	21
200-197	СВ-84*	204
Итого: - 1,2329 га		
участок 38		
92-201	СВ-84*	1661
201-202	СВ-84*	177
202-203	СВ-84*	23
203-204	СВ-84*	27
204-201	СВ-84*	14
Итого: - 1,891 га		
Итого: - 12,8331 га		



## ХАРАКТЕРИСТИКИ

лесного участка  
на 14 декабря 2017г.  
(день заключения договора)

### 1. Распределение земель

Общая площадь, всего, га.	В том числе											
	лесные земли, га.					нелесные земли, га.						
	занятые лесным и насаждениями	лесные культуры	лесные питомники, плантации	не занятые лесным и насаждениями	итого	дороги	просеки	болота	другие, в т.ч.			итого
воды									тундра	прочие		
1	2	3	4	5	6	7	8	9	10	11	12	13
39,9447	12,4143	-	-	7,9936	20,4079	-	-	3,1611	-	15,7662	0,6095	19,5368

### 2. Характеристика насаждений

Целевое назначение лесов	Лесничество	Участковое лесничество/ урочище (при наличии)	Лесной квартал	Хозяйство, преобладающая порода	Площадь (га)/запас древесины (тыс.кбм.) - всего	В том числе по группам возраста древостоя (га./тыс. кбм.)			
						молодняки	средневозрастные	приспевающие	спелые и перестойные
1	2	3	4	5	6	7	8	9	10
Защитные (леса лесотундровой зоны)	Усинское	Усинское участковое лесничество	22,112,121,123,134,135,177	Хвойное ель	12,4143/0,493	-	-	-	12,4143/0,493

### 3. Средние таксационные показатели насаждений лесного участка

Целевое назначение лесов	Хозяйство, преобладающая порода	Состав	Возраст	Бонитет	Полнота	Средний запас древесины лесных насаждений (кбм./га.)		
						средневозрастные	приспевающие	спелые и перестойные
1	2	3	4	5	6	7	8	9
Защитные (леса лесотундровой зоны)	Хвойное ель	6Б4Б	170	5Б	0,3	-	-	40

### 4. Объекты лесной инфраструктуры

№ п/п	Лесничество	Участковое лесничество/ урочище (при наличии)	Лесной квартал	Лесотаксационный выдел	Наименование объекта	Единица измерения	Объем
1	2	3	4	5	6	7	8
-	-	-	-	-	-	-	-

### 5. Особо защитные участки лесов

№ п/п	Лесничество	Участковое лесничество/ урочище (при наличии)	Лесной квартал	Лесотаксационный выдел	Назначение	Площадь, га.
1	2	3	4	5	6	7
-	-	-	-	-	-	-

6. Объекты лесного семеноводства

№ п/п	Лесничество	Участковое лесничество/ урочище (при наличии)	Лесной квартал	Лесотаксационный выдел	Наименование объекта лесного семеноводства	Единица измерения	Объем
1	2	3	4	5	6	7	8
-	-	-	-	-	-	-	-

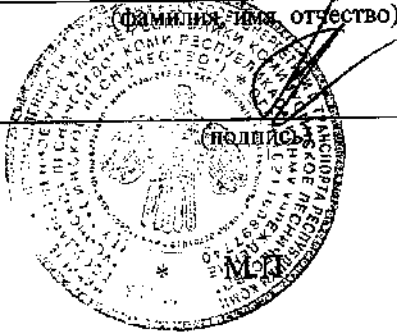
7. Объекты, не связанные с созданием лесной инфраструктуры

№ п/п	Лесничество	Участковое лесничество/ урочище (при наличии)	Лесной квартал	Лесотаксационный выдел	Наименование объекта	Единица измерения	Объем
1	2	3	4	5	6	7	8
-	-	-	-	-	-	-	-

8. Права третьих лиц: отсутствуют

от Арендодателя:  
по доверенности № 79 от 09.01.2017г.  
Гаврилюк Максим Анатольевич

(фамилия, имя, отчество)



(подпись)

Арендатор:  
по доверенности ЛК-824 от 22.12.2016г.  
Лаврова Наталья Анатольевна

(фамилия, имя, отчество)



(подпись)

**РАСЧЕТ**

арендной платы по договору аренды лесного участка, заключенного в целях использования лесов  
вид использования для выполнения работ по геологическому изучению недр, разработка  
месторождений полезных ископаемых

Цель использования - «Недропользование (кпод «Строительство промысловых трубопроводов Верхне-Возейского месторождения по ТПП «ЛУКОЙЛ-Усинскнефтегаз» 2018 года строительства)»

(указывается вид (виды) использования лесов в соответствии с частью 1 ст. 25 Лесного кодекса Российской Федерации)

г. Усинск

**"14" декабря 2017г.**

**на 2017г.**

Площадь арендуемого лесного участка	Хозяйство	Ставка платы за 1 га в год, руб (ПП РФ № 310 от 22.05.2007г.)	Категория зашитности	Кoeffициент индексации к ставкам платы на 2017г. (ПП РФ № 1350 от 14.12.2016г.)	Кoeffициенты		Размер годовой арендной платы, руб
					Экологический	Состояние лесного фонда	
39,9447							609 794,72
3,1611	болото (вод)	3349,10		1,31	4,0	0,5	27 737,52
15,7662	тундра	3473,22		1,31	4,0	0,75	215 204,76
0,6095	прочие	3473,22		1,31	4,0	0,9	9 983,43
12,4143	лесные	3473,22		1,31	4,0	1	225 936,20
0,0000	лесные мягколист	3349,10		1,31	4,0	1	0,00
7,9936	лесные непокрытые	3473,22		1,31	4,0	0,9	130 932,81
<b>ИТОГО:</b>	<b>годовая арендная плата</b>						<b>609 794,72</b>
Арендная плата с		14.12.2017	по	31.12.2017	итого	18	30 072,07

**на 2018г.**

Площадь арендуемого лесного участка	Хозяйство	Ставка платы за 1 га в год, руб (ПП РФ № 310 от 22.05.2007г.)	Категория зашитности	Кoeffициент индексации к ставкам платы (ПП РФ № 1363 от 11.11.2017г.)	Кoeffициенты		Размер годовой арендной платы, руб
					Экологический	Состояние лесного фонда	
39,9447							730 822,69
3,1611	болото	3349,10		1,57	4,0	0,5	33 242,68
15,7662	тундра	3473,22		1,57	4,0	0,75	257 917,16
0,6095	прочие	3473,22		1,57	4,0	0,9	11 964,87
12,4143	лесные	3473,22		1,57	4,0	1	270 778,50
0,0000	лесные мягколист	3349,10		1,57	4,0	1	0,00
7,9936	лесные непокрытые	3473,22		1,57	4,0	0,9	156 919,48
<b>ИТОГО:</b>	<b>годовая арендная плата</b>						<b>730 822,69</b>
Арендная плата с		01.01.2018	по	31.12.2018	итого	365	730 822,69

**от Арендодателя:**  
по доверенности № 99 от 09.01.2017г.  
Гаврилова Миссия Анатольевна



**от Арендатора:**  
по доверенности ЛК-824 от 22.12.2016 г.  
Лаврова Наталья Анатольевна



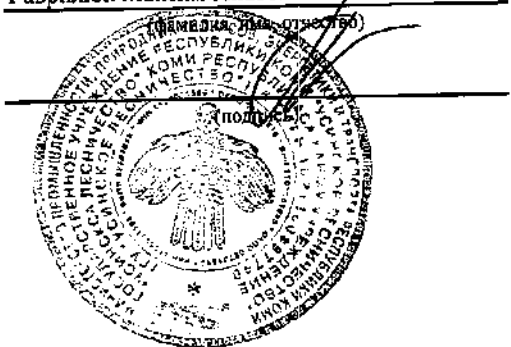
**ПОРЯДОК ВНЕСЕНИЯ АРЕНДНОЙ ПЛАТЫ**  
за 2017 -2018 год

№ п/п	Арендная плата в части минимального размера			
	срок внесения платы	оплачиваемый период	арендная плата	доля арендной платы от годового размера
			руб.	%
1	15.02.2018	14.12.2017-31.12.2017	30 072,07	12
<b>Итого: за 2017 год</b>			<b>30 072,07</b>	<b>12</b>
1	15.02.2018	с 01.01.2018  по 31.12.2018	182705,67	25
2	15.04.2018		0,01	0,00
3	15.05.2018		182705,67	25
4	15.06.2018		0,01	0,00
5	15.07.2018		0,01	0,00
6	15.08.2018		182705,66	25
7	15.10.2018		0,01	0,00
9	15.11.2018		182705,65	25
<b>Итого:</b>			<b>730 822,69</b>	<b>100</b>


Арендная плата вносится АРЕНДАТОРОМ путем перечисления по следующим реквизитам:

Получатель: УФК по Республике Коми (Министерство промышленности, природных ресурсов, энергетики и транспорта Республики Коми)  
Юридический адрес: Республика Коми г.Сыктывкар, ул.Интернациональная 157, тел. (8212) 20-57-90,20-57-87 (факс) ИНН 1101482754 КПП 110101001 Банк получателя: Отделение - НБ Республики Коми г.Сыктывкар  
Счет получателя: 40101810000000010004 БИК: 048702001 ОКТМО: 87723000  
КБК: 05311204012016000120

от Арендодателя:  
по доверенности № 79 от 09.01.2017г.  
Гаврилюк Максим Анатольевич



от Арендатора:  
по доверенности ЛК-824 от 22.12.2016 г.  
Лаврова Наталья Анатольевна





АКТ

приема-передачи лесного участка, переданного в аренду

«Недропользование (под «Строительство промышленных трубопроводов Верхне-Возейского месторождения по ТПП «ЛУКОЙЛ-Усинскнефтегаз» 2018 года строительства», в том числе: "Выкидной трубопровод "скв.3538 - т.вр. скв.3551", Выкидной трубопровод "скв.3551 - ГЗПУ 3551", кадастровый номер П:15:0402010:213 (площадь участка 0,0298га); "Выкидной трубопровод "скв. 3590 - УПП 3590", кадастровый номер П:15:0402010:211 (площадь участка 0,5490га); "Нефтепровод "УЗ ДНС-8 - ШНС", Выкидной трубопровод "скв. 3548 - ГЗПУ 3551", Выкидной трубопровод "скв. 3588 - т.вр. скв. 3548", кадастровый номер П:15:0402010:214 (площадь участка 1,6937га); "Нефтегазопровод "ЗУ 225 (3497) - т. вр. 3506", кадастровый номер П:15:0301010:480 (площадь участка 1,7704га); "Нефтегазопровод "УПП 3590 - УЗ ДНС-8", кадастровый номер П:15:0402010:210 (площадь участка 1,9979га); "Высоконапорный водовод "т.вр. 2914 - скв. 2874", кадастровый номер П:15:0301010:481 (площадь участка 2,3562га); "Нефтегазопровод "ЗУ 261 - УПП 3590", Выкидной трубопровод "скв.204 - ЗУ 261", кадастровый номер П:15:0000000:2961 (площадь участка 2,4742га); "Нефтегазопровод "УПП 3590 - УЗ ДНС-8", "Нефтегазопровод "ЗУ 3623 - т.вр. ЗУ 3623", кадастровый номер П:15:0000000:2962 (площадь участка 6,0547га); "Нефтепровод "УЗ ДНС-8 - ШНС", Выкидной трубопровод "скв.3588 - т.вр. скв.3548", кадастровый номер П:15:0000000:2967 (площадь участка 6,5859га); "Выкидной трубопровод "скв. 206 -ЗУ 3623", кадастровый номер П:15:0402016:300 (площадь участка 7,9606га); "Нефтегазопровод "ЗУ261 - УПП 3590", кадастровый номер П:15:0402010:212 (площадь участка 8,4723га)».

г. Усинск

«14» декабря 2017 г.

Арендодатель в лице:

Лесничего (старшего государственного инспектора по охране леса) – заместителя главного лесничего руководителя государственного учреждения Республики Коми «Усинское лесничество» Гаврилюка Максима Анатольевича, действующего на основании доверенности № 79 от 09.01.2017г.

(должность, фамилия, имя, отчество)

и Арендатор в лице:

Представителя ООО «ЛУКОЙЛ-Коми» Лавровой Натальи Анатольевны, действующей на основании доверенности ЛК-824 от 22.12.2016г.

(должность, фамилия, имя, отчество)

составили настоящий акт о том, что на основании договора аренды лесного участка Арендодатель передал, Арендатор принял лесной участок, расположенный на территории: Республика Коми, МО ГО «Усинск», ГУ «Усинское лесничество»,

(субъект Российской Федерации, муниципальный район, лесничество (лесопарк),

Усинское участковое лесничество, кв. 22 выд. 7, 14, 15, 18, 19, 20, 21, 23, 25 – 27,265 га, кв. 112 выд. 7, 9 – 1,9943 га, кв. 121 выд. 2 – 0,3619 га, кв. 123 выд. 11, 12, 13, 15 – 0,8425 га, кв. 134 выд. 6, 14, 17, 19 – 1,5392 га, кв. 135 выд. 1, 4, 5, 12 – 0,9639 га, кв. 177 выд. 3, 4, 5, 9, 10 – 6,9779 га.

участковое лесничество, урочище (при наличии), номер (номера) лесного квартала, лесотаксационного выдела) Номер в государственном лесном реестре № 203-2017-10.

Кадастровый номер – 11:15:0402010:213 (0,0298 га)), 11:15:0402010:211 (0,5490 га), 11:15:0402010:214 (1,6937 га), 11:15:0301010:480 (1,7704 га), 11:15:0402010:210 (1,9979 га), 11:15:0301010:481 (2,3562 га), 11:15:0000000:2961 (2,4742 га), 11:15:0000000:2962 (6,0547 га), 11:15:0000000:2967 (6,5859 га), 11:15:0402016:300 (7,9606 га), 11:15:0402010:212 (8,4723 га)

(кадастровый номер и номер учетной записи в государственном лесном реестре )



7. Объекты, не связанные с созданием лесной инфраструктуры

№ п/п	Лесничество	Участковое лесничество/ урочище (при наличии)	Лесной квартал	Лесотаксационный выдел	Наименование объекта	Единица измерения	Объем
1	2	3	4	5	6	7	8
-	-	-	-	-	-	-	-

8. Права третьих лиц: отсутствуют

от Арендодателя:

по доверенности № 79 от 09.01.2017г.

Гаврилюк Максим Анатольевич

(фамилия, имя, отчество)

(подпись)

М.П.



Арендатор:

по доверенности ЛК-824 от 22.12.2016г.

Лаврова Наталья Анатольевна

(фамилия, имя, отчество)



**Управление Федеральной службы государственной  
регистрации, кадастра и картографии по Республике Коми**


Произведена государственная регистрация

Договора аренды

Дата регистрации 26.02.2018 года

Номер регистрации 11:15:0402010:213-11/015/2018-2

**Государственная регистрация осуществлена**

Государственный регистратор прав  И.Э.Никольская  
(подпись) (ф.и.о.)



**ПЛАН ЛЕСНОГО УЧАСТКА**

77 43454  
Приложение №1/1 к договору аренды лесного  
участка №С090530/228/17-А3 от 14.12.2017 г.

