

Общество с ограниченной ответственностью
"Комплексное Проектирование"

Член союза проектных организаций Южного Урала
(реестровый № 316, 07.07.2016 г.)

Заказчик – АО "Кольская ГМК"

Рекультивация свалки производственных
отходов комбината «Североникель»

Проектная документация

Раздел 1. Пояснительная записка

КП-20.13.09-ПЗ

Том 1

2020

Общество с ограниченной ответственностью
"Комплексное Проектирование"

Член союза проектных организаций Южного Урала
(реестровый № 316, 07.07.2016 г.)

Заказчик – АО "Кольская ГМК"

Рекультивация свалки производственных
отходов комбината «Североникель»

ПРОЕКТНАЯ ДОКУМЕНТАЦИЯ

Раздел 1. Пояснительная записка

КП-20.13.09-ПЗ

Том 1

Директор проектного управления
ООО «Комплексное Проектирование» _____ Г.Г. Горбунова

Главный инженер проекта _____ В.Н. Мельников

Изм.	№ док.	Подп.	Дата

2020

ЗАПИСЬ О СООТВЕТВИИ

Проектная документация разработана в соответствии с градостроительным планом земельного участка, заданием на проектирование, градостроительным регламентом, техническими регламентами, в том числе устанавливающими требования по обеспечению безопасной эксплуатации зданий, строений, сооружений и безопасного использования прилегающих к ним территорий, и с соблюдением технических условий.

Главный инженер проекта

В.Н. Мельников

						КП-20.13.09-ПЗ.ТЧ			
Изм.	Кол.уч.	Лист	№ док.	Подп.	Дата				
Разраб	Симонов					ТЕКСТОВАЯ ЧАСТЬ	Стадия	С.	Страниц
Пров.	Самойленко						П	3	107
Н.контр.	Шишкина						ООО «Комплексное Проектирование» г. Магнитогорск		
Нач. отд.	Старостин								
Инв. № подл.				Подп. и дата			Взам. инв. №		

Обозначение	Наименование	Лист	Примечание
КП-20.13.09-ПЗ-С	Содержание тома	3	
КП-20.13.09-ПЗ.ТЧ	Текстовая часть	4	

						КП-20.13.09-ПЗ.ТЧ	с.
Изм.	Кол.уч.	Лист	№ док.	Подп.	Дата		4
Инв. № подл.				Подп. и дата		Взам. инв. №	

СОДЕРЖАНИЕ

1	Документы, на основании которых принято решение о разработке проектной документации	5
2	Исходные данные и условия для подготовки проектной документации на объект рекультивации	5
3	Сведения о функциональном назначении объекта рекультивации, состав и характеристика производства, номенклатура выпускаемой продукции	6
4	Сведения о потребности объекта рекультивации в топливе, газе, воде и электрической энергии	8
5	Данные о проектной мощности объекта рекультивации	8
6	Сведения о сырьевой базе, потребности производства в воде и топливно-энергетических ресурсах	9
7	Сведения о комплексном использовании сырья, вторичных энергоресурсов, отходов производства – для объектов производственного назначения	9
8	Сведения об использовании возобновляемых источников энергии и вторичных энергетических ресурсов.....	9
9	Сведения о земельных участках, изымаемых для государственных или муниципальных нужд, о земельных участках, в отношении которых устанавливается сервитут, публичный сервитут, обоснование их размеров, если такие размеры не установлены нормами отвода земель для конкретных видов деятельности, или правилами землепользования и застройки, или проектами планировки, проектами межевания территории (необходимости изъятия земельного участка для государственных или муниципальных нужд, установления сервитута, публичного сервитута).....	9
10	Сведения о категории земель, на которых располагается объект строительства .	10
11	Сведения о размере средств, требующихся для возмещения правообладателям земельных участков и (или) расположенных на таких земельных участках объектов недвижимого	10
12	Сведения о размере средств, требующихся для возмещения правообладателям земельных участков и (или) расположенных на таких земельных участках объектов недвижимого имущества убытков и (или) в качестве платы правообладателям земельных участков.....	10
13	Сведения об использованных в проекте изобретениях, результаты проведенных патентных исследований.....	11
14	Технико-экономические показатели проектируемых объектов строительства....	11
15	Сведения о наличии разработанных и согласованных специальных технических условий.....	11

						КП-20.13.09-ПЗ.ТЧ	с
							5
Изм.	Кол.уч.	Лист	№ док.	Подп.	Дата		
Инв. № подл.				Подп. и дата		Взам. инв. №	

16	Данные о проектной мощности объекта строительства, значимости объекта строительства для поселений (муниципального образования), а также о численности работников и их профессионально-квалификационном составе, числе рабочих мест и другие данные, характеризующие объект строительства...	11
17	Сведения о компьютерных программах, которые использовались при выполнении расчетов конструктивных элементов зданий, строений и сооружений	11
18	Обоснование возможности осуществления строительства объекта строительства по этапам строительства с выделением этих этапов	12
19	Сведения о предполагаемых затратах, связанных со сносом зданий и сооружений, переселением людей, переносом сетей инженерно-технического обеспечения .	12
	Перечень ссылочных и нормативных документов	12

Приложения

<u>Приложение А</u>	Утверждённое главным инженером - техническим директором АО «Кольская ГМК»" задание на проектирование по объекту: “Рекультивация свалки производственных отходов комбината Североникель” № 49/2019 от 28.08.2019.....
<u>Приложение Б</u>	Градостроительный план земельного участка RU5130900000337.
<u>Приложение В</u>	Выписка ЕГРН об объекте недвижимости с кадастровым номером 51:10:0040401:252.....
<u>Приложение Г</u>	Письмо из Управления государственной охраны культурного наследия Мурманской области об отсутствии объектов культурного наследия... ..
<u>Приложение Д</u>	Письмо Департамента ветеринарии Мурманской области о том, что скотомогильники (биотермические ямы) сибирезвенные захоронения не зарегистрированы.....
<u>Приложение Е</u>	Письмо Министерства природных ресурсов и экологии о наличии особо охраняемых природных территорий областного значения и места обитания растений и животных.....
<u>Приложение Ж</u>	Выписка из реестра членов саморегулируемой организации

						КП-20.13.09-ПЗ.ТЧ	с.
							6
Изм.	Кол.уч.	Лист	№ док	Подп.	Дата		
Инв. № подл.				Подп. и дата		Взам. инв. №	

Раздел 1. Пояснительная записка

1 Документы, на основании которых принято решение о разработке проектной документации

Данная пояснительная записка разработана ООО "Комплексное Проектирование" на основании:

– утвержденного главным инженером - техническим директором АО «Кольская ГМК» задания на проектирование по объекту: “Рекультивация свалки производственных отходов комбината Североникель” № 49/2019 от 28.08.2019 (приложение А);

– договора подряда на выполнение проектных работ № 7137-72-20 (13-2020/П) от 20.02.2020 г. между АО "Кольская ГМК" и ООО "Комплексное Проектирование".

– - Градостроительный план земельного участка №337 RU5130900000337;

– - Технический отчёт по инженерно-геодезическим изысканиям (КП-20.13.09-ИТ);

– - Технический отчёт по инженерно-геологическим изысканиям (КП-20.13.09-ИГИ);

– - Технический отчёт по инженерно-экологическим изысканиям (КП-20.13.09-ИЭИ);

– - Технический отчет по результатам инженерно-гидрометеорологических изысканий (КП-20.13.09-ИГМИ).

2 Исходные данные и условия для подготовки проектной документации на объект рекультивации

Существующая свалка производственных отходов промлощадки Мончегорск АО «КГМК» расположена у подножия горы Сопчуайвенч на берегу южной части оз. Нюдьявр, являющейся приемником-отстойником поверхностных и производственных вод с территории промплощадки Мончегорск АО «КГМК».

Санитарно-защитная зона (далее СЗЗ) рекультивируемой свалки расположена в пределах в СЗЗ промплощадки Мончегорск АО «КГМК», ширина которой составляет 1000 м.

Граница СЗЗ указана на чертеже КП-20.13.09-ПЗУ-ГП л.1, том 2.

						КП-20.13.09-ПЗ.ТЧ	с.
							7
Изм.	Кол.уч.	Лист	№ док	Подп.	Дата		
Инв. № подл.				Подп. и дата		Взам. инв. №	

3 Сведения о функциональном назначении объекта рекультивации, состав и характеристика производства, номенклатура выпускаемой продукции

В административном отношении участок работ расположен: Российская Федерация, Мурманская область, г. Мончегорск, территория промплощадки АО «Кольская ГМК».

Ближайшими городами являются г. Оленегорск (28 км к северо-востоку) и г. Апатиты (47 км к юго-востоку). Отметки поверхности изменяются от 129,62 до 140,88 м в Балтийской системе высот 1977 г.

Система координат: МКС-51

Система высот: Балтийска 1977 г.

Поверхностных проявлений опасных природных и техногенных процессов, способных повлиять на строительство и эксплуатацию проектируемых сооружений, на участке работ и вблизи него не обнаружено.

Климат – морской.

Средний многолетний температурный режим складывается под влиянием притока теплых масс атлантического воздуха зимой и прохладного воздуха с Баренцева моря летом, что обуславливают аномально теплую для широты, на которой находится участок работ, зиму и прохладное лето.

Самые низкие температуры отмечаются в январе. За год выпадает 465 мм осадков, из них 339 мм – в теплый период (с апреля по октябрь).

Летние ливневые осадки, образующиеся при адвекции воздушных масс с материка, нередко сопровождаются грозами и шквалами. Преобладающим направлением ветра в течение всего года является южное. Зимой самый холодный ветер – юго-восточный, из-за чего в помещениях, обращенных к северу, при одинаковой толщине стен зданий, значительно холоднее. Летом самый холодный ветер – северный, северо-западный и северо-восточный – с Баренцева моря, самый теплый – юго-западный и южный с материка. Отмечаются туманы (в среднем 26 дней в году) и метели с октября по май (в среднем 47 дней в году).

Основной период включает два этапа:

- Техническая рекультивация;
- Биологическая рекультивация.

Подготовительный этап предусматривает проведение следующих мероприятий:

- организация стройдвора;
- демонтаж существующего ограждения;
- установка ограждения.

Техническая рекультивация предусматривает проведение следующих мероприятий:

- формирование откосов свалки, вертикальная планировка поверхности;

						КП-20.13.09-ПЗ.ТЧ	с.
							8
Изм.	Кол.уч.	Лист	№ док	Подп.	Дата		
Инв. № подл.				Подп. и дата		Взам. инв. №	

- создание защитного слоя скальных пород, мощностью 500 мм.;
- укладка геотекстиля и геомембраны (типа AGRU 1-2 мм);
- сооружение дренажного слоя укладкой песка, мощностью 250 мм.;
- выполнение экраняющего слоя из глины, мощностью 300 мм.

Конструкция рекультивационных материалов приведена на рисунке 1. После окончания всех работ провести работы по восстановлению ранее демонтированного ограждения.

Принципиальные проектные решения по устройству дорожных подъездов, водоотводных систем приведены в соответствующих разделах проектной документации и на чертеже КП-20.13.09-ТХ л.1.

Режим работы на рекультивационных работах принят сезонный.

Подготовительный период определяется в пределах 15-25 % общей продолжительности строительства и составляет 2 мес. Продолжительность рекультивации свалки равна 14,4 месяцам, в том числе подготовительный период - 2 месяца

Основные технологические решения и характеристики применяемых материалов приведены в томе 5.7 «Технологические решения» КП-20.13.09-ИОС7. Принятая схема технической рекультивации земельного участка, нарушенного при размещении свалки промышленных отходов, расположена на промышленной площадке АО «Кольская ГМК».

Изолирующий экран при санитарно-гигиеническом направлении рекультивации будет состоять из следующих слоев:

- почвенно-растительный слой - 200 мм;
- потенциально плодородный грунт (глинистые породы) - 300 мм;
- дренажный слой (песок) – 250 мм;
- геотекстиль 800 г/кв.см - 6200 м²;
- геомембрана AGRU 1-2мм – 6200 м²;
- геотекстиль 800 г/кв.см - 6200 м²;
- защитный слой (скальные породы);
- отходы.

Биологическая рекультивация включает комплекс агротехнических и фитомелиоративных мероприятий, направленных на восстановление нарушенных земель для их дальнейшего целевого использования.

В состав работ биологического этапа рекультивации земель входят:

- подбор ассортимента многолетних трав;
- подготовка почвы;
- внесение минеральных удобрений;
- посев многолетних бобовых трав на рекультивируемой поверхности;

						КП-20.13.09-ПЗ.ТЧ	с.
							9
Изм.	Кол.уч.	Лист	№ док	Подп.	Дата		
Инв. № подл.				Подп. и дата		Взам. инв. №	

- посев многолетних злаковых трав;

- уход за посевами.

Биологическая рекультивация осуществляется вслед за технической и проводится в течение 4 лет.

Для образования задернованного участка территория засеивается многолетними травами. Нормы высева семян многолетних трав и состав травосмесей приведены в томе 5.7 «Технологические решения» КП-20.13.09-ИОС7.

Биологический этап рекультивации целесообразно проводить специализированными предприятиями сельскохозяйственного профиля.

4 Сведения о потребности объекта рекультивации в топливе, газе, воде и электрической энергии

Проектная мощность объекта рекультивации определена из условия занимаемой свалкой площади, необходимых объёмов минеральных грунтов, инертных материалов защитного экрана поверхности свалки, а также объёмов плодородного слоя рекультивации.

Потребность в электроэнергии. Электроснабжение объекта.

Согласно техническому заданию №49/2009 от 28.08.19 на разработку проекта «Рекультивация свалки производственных отходов комбината «Североникель» - электроснабжение и электропитание - не требуются.

Потребность в топливе

Основными потребителями топлива являются машины и механизмы.

Строительная техника и автотранспорт производят заправку на ближайшей заправочной станции, расположенной вне пределов охранной зоны водоемов. Бульдозеры заправляются топливом на соответствующих площадках промплощадки Мончегорск АО «КГМК».

Потребность в воде

Согласно техническому заданию №49/2009 от 28.08.19 на разработку проекта «Рекультивация свалки производственных отходов комбината «Североникель» - потребность в водоснабжении и канализации - отсутствует.

5 Данные о проектной мощности объекта рекультивации

Режим работы на рекультивационных работах принят - сезонный.

Работы будут вестись в летний период: 36 месяцев при 6-ти дневной рабочей неделе в одну 12-ти часовую смену, в том числе 6 месяцев подготовительный период.

						КП-20.13.09-ПЗ.ТЧ	с.
							10
Изм.	Кол.уч.	Лист	№ док	Подп.	Дата		
Инв. № подл.				Подп. и дата		Взам. инв. №	

6 Сведения о сырьевой базе, потребности производства в воде и топливно-энергетических ресурсах

На территории предусмотрена площадка складирования для временного хранения сетчатых панелей ограждения, лотков, труб.

Площадок складирования привозных минеральных материалов не предусматривается. Монтаж конструкций и материалов производится по методу «с колес». Все конструкции и материалы предполагается подвозить к площадке производства работ автомобильным транспортом по мере необходимости. Договор на поставку заключают с согласованием сроков поставки в период подготовительного этапа.

Окончательный выбор поставщиков осуществляет заказчик путем тендерной процедуры.

7 Сведения о комплексном использовании сырья, вторичных энергоресурсов, отходов производства – для объектов производственного назначения

Вторичные энергоресурсы и отходы действующего производства при рекультивации не используются

8 Сведения об использовании возобновляемых источников энергии и вторичных энергетических ресурсов

При производстве работ по рекультивации возобновляемых и вторичных источников энергетических ресурсов не используется.

9 Сведения о земельных участках, изымаемых для государственных или муниципальных нужд, о земельных участках, в отношении которых устанавливается сервитут, публичный сервитут, обоснование их размеров, если такие размеры не установлены нормами отвода земель для конкретных видов деятельности, или правилами землепользования и застройки, или проектами планировки, проектами межевания территории (необходимости изъятия земельного участка для государственных или муниципальных нужд, установления сервитута, публичного сервитута)

Рекультивируемая свалка твердых промышленных отходов расположена в земельном отводе АО «Кольская ГМК» (приложение Б). При производстве работ на объекте потребность в дополнительных площадях отсутствует, максимально используются площадки складирования и временные бытовые сооружения стройдвора, а также свободные участки в границах землеотвода свалки.

						КП-20.13.09-ПЗ.ТЧ	с.
Изм.	Кол.уч.	Лист	№ док	Подп.	Дата		11
Инв. № подл.				Подп. и дата		Взам. инв. №	

10 Сведения о категории земель, на которых располагается объект строительства

Объект располагается на территории промплощадки Мончегорск АО «Кольская ГМК».

Земельный участок находится в аренде (приложение В).

Характеристика земельного участка:

Кадастровый номер: 51:10:0040401:252

Адрес: Россия, Мурманская область, г. Мончегорск, территория промплощадки АО «Колтская ГМК»

Общая площадь: 5821572 +/-844

Категория земель: земли населенных пунктов.

Вид разрешенного использования: под участок «Завод».

Сведения о правах:

– субъект права: Акционерное общество "Кольская горно-металлургическая компания", ИНН: 5191431170;

– вид права: аренда.

На земельный участок №51:10:0040401:252 выдан градостроительный план № 337 RU 5130900000337 (приложение Б).

Информация о разрешенном использовании земельного участка

По данным Администрации города Мончегорск, на площадке рекультивации твердых промышленных отходов отсутствуют:

- особо охраняемые природные территории местного значения;
- зоны санитарной охраны источников питьевого водоснабжения;
- памятники истории и культуры.

11 Сведения о размере средств, требующихся для возмещения правообладателям земельных участков и (или) расположенных на таких земельных участках объектов недвижимого

Сведения для возмещения убытков правообладателям земельных участков не требуются.

12 Сведения о размере средств, требующихся для возмещения правообладателям земельных участков и (или) расположенных на таких земельных участках объектов недвижимого имущества убытков и (или) в качестве платы правообладателям земельных участков

Сведения для возмещения убытков правообладателям земельных участков не требуются.

						КП-20.13.09-ПЗ.ТЧ	с.
							12
Изм.	Кол.уч.	Лист	№ док	Подп.	Дата		
Инв. № подл.				Подп. и дата		Взам. инв. №	

13 Сведения об использованных в проекте изобретениях, результаты проведенных патентных исследований

Изобретения при разработке проектной документации не использовались.

14 Техничко-экономические показатели проектируемых объектов строительства

Укрупненная сметная стоимость затрат на рекультивацию свалки составит 66 867, 454 тыс. руб. с НДС в ценах 2 квартала 2020 года.

Техничко-экономические показатели по проекту «Рекультивация свалки производственных отходов комбината «Североникель» приведены в таблице 5.

Таблица 5 – Техничко-экономические показатели земельного участка свалки после рекультивации

№ п/п	Наименование	Ед. изм.	Количество
1	Площадь рекультивации земельного участка, в т.ч.:	м ²	5320
1.1	Площадь озеленения	м ²	4500
1.2	Площадь автосъездов	м ²	820
1.3	Укрупненная сметная стоимость проведения работ по рекультивации	тыс. руб.	66 867,454

15 Сведения о наличии разработанных и согласованных специальных технических условий

Разработка специальных технических условий не требуется.

16 Данные о проектной мощности объекта строительства, значимости объекта строительства для поселений (муниципального образования), а также о численности работников и их профессионально-квалификационном составе, числе рабочих мест и другие данные, характеризующие объект строительства

При выполнении работ по рекультивации свалки не предусматривается проектирование новых рабочих мест, а также не предусматривается выпуск товарной продукции.

17 Сведения о компьютерных программах, которые использовались при выполнении расчетов конструктивных элементов зданий, строений и сооружений

При выполнении работ по рекультивации свалки не предусматривается строительство капитальных зданий, строений и сооружений, для расчета которых требуются специальные программные комплексы.

						КП-20.13.09-ПЗ.ТЧ	с.	
Изм.	Кол.уч.	Лист	№ док	Подп.	Дата		13	
Инв. № подл.				Подп. и дата			Взам. инв. №	

18 Обоснование возможности осуществления строительства объекта строительства по этапам строительства с выделением этих этапов

Строительство осуществляется в один этап.

19 Сведения о предполагаемых затратах, связанных со сносом зданий и сооружений, переселением людей, переносом сетей инженерно-технического обеспечения

Затрат, связанных с переселением людей нет, так как данные операции не проводятся.

Демонтаж зданий и сооружений в проекте не предусматривается.

Перечень ссылочных и нормативных документов

Проектная документация разработана в соответствии:

- с градостроительным планом земельного участка;
- с заданием на проектирование;
- с градостроительным регламентом;
- с действующими нормами, правилами, техническими регламентами и стандартами, в том числе устанавливающими требования по обеспечению безопасной эксплуатации зданий, строений, сооружений и безопасного использования прилегающих к ним территорий, и с соблюдением технических условий;
- с требованиями "Положения о составе разделов проектной документации и требований к их содержанию", утвержденным постановлением Правительства Российской Федерации № 87 от 16.02.2008 (в ред. Постановлений Правительства РФ от 18.05.2009 № 427, от 21.12.2009 № 1044, от 13.04.2010 № 235, от 07.12.2010 № 1006, от 15.02.2011 № 73, от 25.06.2012 № 628, от 22.04.2013 № 360, от 08.08.2013 № 679, от 10.12.2014 № 1346, от 28.07.2015 № 767, от 27.10.2015 № 1147, от 23.01.2016 № 29).

						КП-20.13.09-ПЗ.ТЧ	с.
							14
Изм.	Кол.уч.	Лист	№ док	Подп.	Дата		
Инв. № подл.				Подп. и дата		Взам. инв. №	

ПРИЛОЖЕНИЕ А

Утверждённое главным инженером - техническим директором

АО «Кольская ГМК»" задание на проектирование по объекту: “Рекультивация свалки производственных отходов комбината Североникель” № 49/2019 от 28.08.2019

						КП-20.13.09-ПЗ.ТЧ	С.
							16
Изм.	Кол.уч.	Лист	№ док	Подп.	Дата		
Инв. № подл.				Подп. и дата		Взам. инв. №	

УТВЕРЖДАЮ

Главный инженер -
технический директор
АО «Кольская ГМК»



В.В. Копылов

подпись

«...» 2019 г.

Задание на проектирование № 49/2019

«Рекультивация свалки производственных отходов комбината Североникель»
Мурманская область, г.Мончегорск

1 Заказчик: Metallургический цех.**1.1 Аналитика SAP:** (МВЗ для проектов по РЭН, СПП-элемент для проектов ОБСС)

KG1B070050 МЦ ОЦР.

2 Назначение проекта: Рекультивация свалки производственных отходов, комплекс работ, направленных на восстановление территорий.**3 Основание для проектирования:** Предписания Росприроднадзора по Мурманской области: №6158/39 от 25.07.14; №6162/23 от 13.07.2015; № 4144/50 от 19.08.2016; №4133/14 от 18.08.2017**4 Стадии проектирования:**

4.1 Инженерные изыскания в необходимом объеме;

4.2 Проектная документация;

4.3 Рабочая и сметная документация;

4.4 Проект организации строительства;

4.5 Прохождение и сопровождение экспертизы, снятие замечаний, получение положительного заключения;

4.6 Присвоение Глобальных идентификаторов (кодов ЕНС) материалам и оборудованию в АСУ НСИ, в т.ч. на комплекты ЗИП для оборудования, в случае их наличия, Проектировщиком должны формироваться отдельные спецификации (предварительно согласованные с Заказчиком) с присвоением Глобальных идентификаторов (кодов ЕНС) в АСУ НСИ;

5 Существующее положение: До июля 2017 на территории свалки производились работы по мобилизации металлосодержащих отходов, которые привели к изменению рельефа свалки и ранее выданных рекомендаций проекта 01-00-03-127-01, выполненного ООО «Институт Гипроникель» в 2005 году.**6 Предлагаемое решение:** Разработать комплекс природоохранных мероприятий, позволяющий привести к улучшению экологической обстановки в районе расположения свалки. Для контроля за газовыми проявлениями в теле отвала свалки предусмотреть наблюдательные скважины. В составе проекта разработать систему контроля и регулярных наблюдений для определения воздействия территории свалки после рекультивации на окружающую среду и прогнозирования изменений в будущем. Разработка проектной документации в объеме необходимом для прохождения государственной экологической экспертизы. Передача документации на экспертизу осуществляется Исполнителем от имени Заказчика. Доработка документации по замечаниям органа, осуществляющего экспертизу, осуществляется за счет Исполнителя.**7 Технологическая часть:** Создание на спланированной поверхности отвала слабопроницаемого покрытия, по слабопроницаемому покрытию защитного слоя, укрепление скальным грунтом откоса отвала, агротехнические работы по одерновке поверхности отвала, строительство наблюдательных скважин, строительство водоотводной канавы.**7.1 Вновь устанавливаемое технологическое оборудование:** Не требуется.**7.2 Технология складов:** Не требуется.**7.3 Гаражи:** Не требуется.

						КП-20.13.09-ПЗ.ТЧ	с.
Изм.	Кол.уч.	Лист	№ док	Подп.	Дата		
Инв. № подл.				Подп. и дата		Взам. инв. №	

Компрессорные: Не требуется.

Пульпопроводы, концентратопроводы: Не требуется.

8 Инженерные коммуникации

8.1 Данные по существующим сетям, с указанием возможности присоединения к ним:

-водопровод не требуется;

- канализация не требуется;

-теплоснабжение не требуется;

-электроснабжение не требуется.

8.2 Потребность в сжатом воздухе: Не требуется.

8.3 Очистные сооружения: Не требуется.

9. Автоматизация

9.1 Общие требования к АСУ ТП: Не требуется.

9.2 Требования к пунктам управления АСУ ТП: Не требуется.

9.3 Требования по размещению средств автоматизации: Не требуется.

9.4 Требования к электропитанию: Не требуется.

10 Требования к режиму безопасности и гигиене труда: Не требуется.

11 Требования к охранным мероприятиям*

12 Требования к разработке сметной документации: При разработке сметной документации руководствоваться Федеральными единичными расценками на строительные и специальные строительные работы ФЕР 81-02-01-2001 Часть 1 Земляные работы; согласно приложения А2 к данному заданию на проектирование

13 Требования к оборудованию, в т.ч. индивидуального изготовления: Не требуется.

14 Требования к обследованию зданий и сооружений**

15 Требования к инженерным изысканиям (топосъемка, геология): Необходимо провести инженерные изыскания. Вид и объем изысканий определяет Исполнитель, в объеме достаточном для проектирования. При необходимости Исполнитель оформляет задание на проведение инженерных изысканий. Проведение инженерных изысканий обязательство Исполнителя.

16 Дополнительные сведения: Использовать проектные решения проекта ООО «Институт Гипроникель» 01-00-03-127-01, при проектировании согласование с ОЭБ УНТРИЭБ (Дамбровский А.А., тел.7-70-39).

17 Ориентировочная стоимость разработки ПСД**

18 Продолжительность разработки ПСД** _____

19 Приложения: приложение № 1 к заданию на проектирование

* При необходимости проведения охранных мероприятий техническое задание согласовывается с Директором ДБ.

** Заполняет предприятие-исполнитель ориентировочно.

						КП-20.13.09-ПЗ.ТЧ	С.
Изм.	Кол.уч.	Лист	№ док	Подп.	Дата		
Инв. № подл.				Подп. и дата		Взам. инв. №	

Визы:

от АО «Кольская ГМК»:

И.о. Начальник УИП

Начальник МЦ

Начальник УНТР и ЭБ

Начальник ПЭУ

Начальник службы
управления имуществом

Г.В. Тумаров
Д.В. Голов

В.И. Меньшенин

А.П. Тюкин

Е.В. Смирнова

С.В. Ермилова

От проектировщика:

						КП-20.13.09-ПЗ.ТЧ	с.
Изм.	Кол.уч.	Лист	№ док	Подп.	Дата		
Инв. № подл.				Подп. и дата		Взам. инв. №	

Приложение 1
**Приложение к заданию на проектирование на разработку
 проектной документации**
«Рекультивация свалки производственных отходов комбината Североникель»

N п/п	Наименование	Показатели
1.	Сметно-нормативная база	Территориальная сметно-нормативная база Мурманской области (ТСНБ-2001) в редакции 2014 г. с изм.1. При отсутствии отдельных видов работ в действующей редакции сборников территориальных единичных расценок, сметная документация на указанные виды работ должна разрабатываться с применением соответствующих расценок из федеральной сметно-нормативной базы (ФСНБ-2001) в редакции 2014 г. с изм.1.
2.	Зона строительства по привязанным к местным условиям расценкам	Мурманская область ¹ : - г. Мончегорск
3.	Уровень цен, в котором составляется сметная документация	1. Базисный уровень цен по состоянию на 01.01.2000г. 2. Текущий уровень цен. На момент составления сметной документации (выдачи сметной документации Заказчику) с указанием месяца/квартала и года ее составления (п.29 постановления Правительства РФ от 16.02.2008 №87 и письмо Минрегиона России от 12.03.2010 №9183-ИП/08).
4.	Программное обеспечение	Сметную документацию выполнять в версии ПК «Гранд-смета» не ниже 8.1
5.	Состав СД	1. В составе проектной документации: - сводка затрат (при необходимости); - сводный сметный расчет стоимости строительства (ССРСС); - объектные и локальные сметные расчеты; - сметные расчеты на отдельные виды затрат; - ведомость сметной стоимости строительства объектов, входящих в пусковые комплексы (этапы) (при необходимости – см.п.7). 2. в составе рабочей документации (РД): - объектные сметы; - локальные сметы. - дополнительно ССРСС – согласно п.7 настоящего приложения. <i>Примечание: предусматривать обязательное требование по разработке «Ведомостей объемов строительных и монтажных работ» на основании п. 3.9 МДС 81-35.2004 и письма Минрегиона РФ от 25.02.2010 №6625-ВБ/08.</i>

¹ Уточняется Заказчиком в соответствии с иницилируемым проектом

						КП-20.13.09-ПЗ.ТЧ	С.
Изм.	Кол.уч.	Лист	№ док	Подп.	Дата		
Инв. № подл.				Подп. и дата		Взам. инв. №	

6.	Метод пересчета в текущий уровень цен	<p>Базисно-индексный метод с применением индексов пересчета сметной стоимости строительно-монтажных работ и оборудования из базисного в текущий уровень цен, утвержденных на дату, соответствующую периоду составления сметной документации.</p> <p>1. Строительно-монтажные работы (СМР) С применением индексов по соответствующему «виду строительства» к статьям затрат (материалам, оплате труда, эксплуатации машин и механизмов) Мурманского Регионального Центра ценообразования в строительстве (далее - МРЦЦС), утвержденных на соответствующий квартал. Индексы на погрузо-разгрузочные работы и перевозку грузов к расценкам ТССЦпг применять в соответствии с п.3.3 «Расчетных индексов» МРЦЦС, утвержденных на соответствующий квартал.</p> <p>2. Материальные ресурсы Стоимость материальных ресурсов, отсутствующих в Территориальных сборниках средних сметных цен на основные строительные ресурсы (ТССЦ), и определяемая по фактической текущей стоимости (прайс-листы, коммерческие предложения и пр.), в базисный уровень цен переводится с использованием индекса пересчета на материалы МРЦЦС, утвержденного на дату составления сметной документации. В текущий уровень цен пересчет базисной стоимости материальных ресурсов, определенной указанным способом, осуществляется с применением того же индекса. В обязательном порядке учитывать в сметной документации стоимости отдельных материалов, изделий, конструкций по текущим ценам (или на основании данных заказчика), рыночная стоимость которых значительно превышает сметную стоимость с учетом индекса изменения сметной стоимости (например, изделия из титана, металлоконструкции заводского изготовления и пр.).</p> <p>3. Оборудование 3.1. С применением ежеквартальных индексов МРЦЦС на соответствующий период. При отсутствии индексов МРЦЦС - ежеквартальных индексов изменения сметной стоимости оборудования, выпускаемых Минстроем РФ в разрезе субъектов РФ по соответствующей отрасли. 3.2. Стоимость оборудования в текущих ценах. Основой для определения стоимости оборудования в сметной документации на строительство являются цены, по которым оно приобретено у поставщиков (заводов-изготовителей).</p> <p>4. Прочие работы и затраты по главам 1, 9, 11, 12</p>
----	---------------------------------------	---

						КП-20.13.09-ПЗ.ТЧ	С.
Изм.	Кол.уч.	Лист	№ док	Подп.	Дата		
Инв. № подл.				Подп. и дата		Взам. инв. №	

		<p>ССРСС</p> <p>4.1. Не нормируемые Прочие затраты – по расчету в текущем уровне цен, пересчет в базовый уровень цен с учетом ежеквартальных индексов изменения сметной стоимости прочих работ и затрат, рекомендуемых к применению письмом Минстроя России в разрезе субъектов Российской Федерации.</p> <p>4.2. Индекс на ПНР к расценкам ТЕРп применять в соответствии с п.3.3 «Расчетных индексов» МРЦЦС, утвержденных на соответствующий квартал.</p> <p>5. Проектные и изыскательские работы (далее – ПИР)</p> <p>5.1 С применением ежеквартальных индексов изменения сметной стоимости на проектно-изыскательские работы, утверждаемые письмом Минстроя России.</p> <p>5.2 Сметная стоимость проектных работ, выполняемых ООО «Институт Гипроникель», определяется с применением индексов и тарифов на работы и услуги на основании утвержденного прейскуранта.</p> <p>6. Стоимость экспертизы ПИР</p> <p>Текущий уровень цены определяется применением коэффициента, определяемого как произведение публикуемых Федеральной службой государственной статистики индексов потребительских цен для каждого года, следующего за 2000 годом, до года, предшествующего тому, в котором определяется размер платы за проведение государственной экспертизы (включительно) (в редакции Постановления Правительства РФ от 05.03.2007 №145).</p> <p>Информация предоставляется соответствующим филиалом ФАУ «Главгосэкспертиза России».</p>
7.	Сводный сметный расчет стоимости строительства	<p>Согласно П.4.71 по форме образца N 1 Приложения N 2 МДС 81-35.2004 выполнить Сводный сметный расчет стоимости строительства (ССРСС) в 12 главах в соответствии с п.31 Положения о составе разделов проектной документации и требованиях к их содержанию, утвержденного Постановлением Правительства РФ от 16 февраля 2008 года N 87.</p> <p>При выделении пусковых комплексов (этапов) строительства одновременно со сводным сметным расчетом составлять ведомость сметной стоимости строительства объектов, входящих в пусковые комплексы (этапы) по структуре соответствующей ССРСС.</p> <p>ССРСС и Ведомости сметной стоимости строительства объектов, входящих в пусковые комплексы (этапы) выполнять в двух уровнях цен (в базисном на 01.01.2000г. и текущем) двумя отдельными документами.</p>

						КП-20.13.09-ПЗ.ТЧ	С.
Изм.	Кол.уч.	Лист	№ док	Подп.	Дата		
Инв. № подл.						Подп. и дата	Взам. инв. №

		<p>Формирование ССРСС осуществлять с полным перечнем затрат (перед составлением СД – проектная организация совместно с заказчиком при необходимости оформляют и согласовывают «Опросный лист по исходным данным для разработки разделов проекта ПОС и СД», отражающий исходную, уточняющую и дополнительную информацию).</p> <p>При формировании Задания на проектирование на разработку только «Рабочей документации» (далее - РД) в составе «Сметной документации» предусматривается разработка ССРСС и соответствующей пояснительной записки к нему.</p> <p>При корректировке «Проектной документации» корректировка СД осуществляется с учетом смет, разработанных на стадии РД.</p> <p>При разработке смет стадии РД проектной организацией осуществляется контроль лимита стоимости строительства, определенного Сводным сметным расчетом стоимости строительства, выполненным на стадии «Проектная документация» с учетом непредвиденных затрат. При превышении данного лимита, проектная организация выполняет корректировку ССРСС стадии ПД с учетом смет стадии РД.</p>
8.	Объектные сметы	<p>Согласно п.3.17 МДС 81-35.2004 объектную смету выполнять по форме образца N 3 приложения N 2 МДС 81-35.2004 двумя отдельными документами (сметами) в базисном на 01.01.2000 и текущем уровнях цен. Нумерацию объектных смет (расчетов) выполнять согласно п.3.25 МДС 81-35.2004.</p> <p>Объектные сметы на каждый пусковой комплекс составляются <u>раздельно</u>.</p>
9.	Локальные сметы (расчеты)	<p>Выполнять по форме образца № 4 приложения № 2 МДС 81-35.2004 в 2-х уровнях цен.</p> <p>Для сокращения общего количества локальных смет по проекту допускается оформление в итогах одной ЛСР/ЛС раздельное начисление итогов по смете - цены 2001 г. и текущие цены.</p> <p>Нумерацию локальных смет (расчетов) выполнять согласно п.3.25 МДС 81-35.2004.</p> <p>Локальные сметы на каждый объект строительства составляются <u>раздельно</u> (не допускается объединять в одной ЛС работы, относящиеся к разным объектам).</p>
10.	Стоимость демонтажных работ в сметах	<p>В случае отсутствия в сборниках необходимых расценок на демонтаж (разборку) конструкций, затраты на данные работы следует учитывать в сметной документации по соответствующим единичным расценкам сборников ФЕР/ТЕР на монтаж (устройство) конструкций без учета стоимости материальных ресурсов.</p>

С.

КП-20.13.09-ПЗ.ТЧ

Изм.	Кол.уч.	Лист	№ док	Подп.	Дата		
Инв. № подл.				Подп. и дата		Взам. инв. №	

		<p>К затратам и оплате труда рабочих-строителей, к затратам на эксплуатацию строительных машин и автотранспортных средств применять коэффициенты в соответствии с показателями, предусмотренными соответствующими МДС 81.</p> <p>Дополнительно:</p> <ul style="list-style-type: none"> - для прочих конструкций, не предусмотренных пп. а-д п.3.3.1 МДС 81-36.2004 - К=0,5; - то же, тепловой изоляции на трубопроводах (теплоизоляционный материал с покрытием сталью) с применением расценок сборника ФЕР/ТЕР №26 – К=0,4.
11.	Применение объектов-аналогов	<p>На стадии «ПД» допускается определение стоимости строительства на основании ранее построенных или запроектированных объектов-аналогов, прошедших экспертизу в установленном порядке, при этом объекты-аналоги должны по характеристикам максимально совпадать с проектируемым объектом, а их стоимость - определяться на основании локальных смет по рабочим чертежам.</p> <p>Сметные расчеты, выполняемые на основании стоимостных показателей ранее запроектированных (построенных) объектов-аналогов, в обязательном порядке являются составной частью раздела «Сметная документация» (согласно письму Минрегиона России от 01.07.2009 №20224-ИП/08).</p> <p>В расчетах и пояснительной записке следует отражать соответствующую информацию по объектам-аналогам (сопоставительные характеристики разрабатываемого объекта и объекта-аналога по основным характеристикам). В случае отличия характеристик в стоимостные показатели объекта-аналога вносятся требуемые коррективы в зависимости от изменения конструктивных и прочих технологических решений и отдельно делаются поправки по уровню стоимости для района строительства и других отличительных показателей объектов (п.4.38 МДС 81-35.2004).</p>
12.	Дополнительные затраты и льготы	<p>Районный коэффициент к заработной плате учтен в сметных нормативах ТСНБ Мурманской области согласно Общих положений ТЕР-2001. Надбавки к заработной плате, оплата дополнительных отпусков и проезда в отпуск для лиц, работающих в районах Крайнего Севера и другие выплаты, входящие в фонд оплаты труда, учтены индексом изменения сметной стоимости к оплате труда рабочих МРЦС на соответствующий календарный период.</p>
13.	Условия производства работ и усложняющие факторы	<p>Указать условия производства работ, усложняющие факторы, согласно Задания на проектирование. Применение коэффициентов, учитывающих влияние условий производства работ, только при наличии</p>

						КП-20.13.09-ПЗ.ТЧ	С.
Изм.	Кол.уч.	Лист	№ док	Подп.	Дата		
Инв. № подл.				Подп. и дата		Взам. инв. №	

		<p>соответствующего обоснования в ПОС в соответствии с приложениями №3 МДС 81-36.2004, МДС 81-37.2004, МДС 81-38.2004, МДС81-40.2006.</p> <p>Усложняющие условия в разделе «ПОС» должны иметь описание самих условий и четко разграничены по объектам применения, с указанием при необходимости участков, пикетов, зданий и сооружений (с учетом ярусов, этажей, отметок), на которые распространяются конкретные условия.</p>
14.	Материальные ресурсы, не учтенные расценками	<p>Стоимость материалов, отсутствующих в базисном уровне цен, указывается в сметной документации путем пересчета стоимости из текущего уровня цен данных материалов в базисный уровень цен ("обратным счетом") с использованием индекса пересчета на материалы, утвержденного в установленном порядке на дату текущего уровня цен составления сметной документации. В случае применения импортных материалов их стоимость в текущем уровне цен при пересчете должна быть указана в рублевом исчислении.</p> <p>В наименовании позиции ЛС/ЛСР обязательно указывается информация о валютной составляющей (стоимость материала и валютный курс).</p> <p>При пересчете стоимости материальных ресурсов "обратным счетом" под каждой строкой сметы должно быть показано ценообразование и соответствующее обоснование применяемых коэффициентов.</p> <p>Для строительных работ стоимость материальных ресурсов, не учтенных расценками, учитывается отдельной строкой, следующей за расценкой. В монтажных работах стоимость материальных ресурсов, не учтенных расценкой, показывается в отдельном разделе. При пересчете "обратным счетом" в базисный уровень цен текущая стоимость материалов подтверждается документами (договорами, контрактами, протоколами конкурсных комиссий, прайс-листами и т.д.), согласованными заказчиком. Прайс-листы (другие обосновывающие стоимость документы) должны быть ближайшими к дате составления документации, подобраны на основе конъюнктурного анализа наиболее экономичного решения, содержать расшифровку включенных в стоимость затрат (отпускная цена, НДС, тара, транспортные расходы, комплектация, таможенные сборы и т.д.).</p> <p>Пересчет в текущий уровень цен базисной стоимости материалов, определенной "обратным счетом", производится с применением того же индекса.</p> <p>По материальным ресурсам, стоимость которых предусматривается в сметах на основании прайс-</p>

										с.
КП-20.13.09-ПЗ.ТЧ										
Изм.	Кол.уч.	Лист	№ док	Подп.	Дата					
Инв. № подл.					Подп. и дата			Взам. инв. №		

		<p>листов, в локальных сметах (расчетах) к отпускной цене поставщика дополнительно учитываются транспортные и заготовительно-складские расходы в размере 10%.</p>
15.	Стоимость оборудования, мебели и инвентаря	<p>Стоимость оборудования, требующего монтажа, учитывать в отдельном разделе локального (расчета) сметы на монтажные работы.</p> <p>Стоимость оборудования, мебели и инвентаря определяется в текущем уровне цен, подтвержденной договором поставки или коммерческим предложением (КП) завода-изготовителя (поставщика) с пересчетом стоимости в базисный уровень цен соответствующим индексом.</p> <p>Прайс-листы (другие обосновывающие стоимость документы) должны содержать расшифровку включенных в стоимость затрат (отпускная цена, НДС, шефмонтаж, ПНР, тара, транспортные расходы, комплектация, таможенные сборы и т.д.).</p> <p>При пересчете стоимости оборудования «обратным счетом» под каждой строкой сметы должно быть отражено ценообразование и соответствующее обоснование применяемых коэффициентов.</p> <p>В случае применения импортного оборудования его стоимость в текущем уровне цен при пересчете должна быть указана в рублевом исчислении с учетом затрат на уплату таможенных платежей в размере 5 – 15% (в зависимости от кода ТН ВЭД) от стоимости оборудования.</p> <p>В наименовании позиции ЛС/ЛСР обязательно указывается информация о валютной составляющей (цена и валютный курс).</p> <p>Пересчет в текущий уровень цен базисной стоимости оборудования, определенной «обратным счетом», производится с применением того же индекса.</p> <p>Транспортные и заготовительные расходы на оборудование учитывать в размере 10% от стоимости оборудования, крупногабаритного оборудования (весом более 10т) – в размере 18%.</p> <p>С целью формирования максимально-достоверной цены коммерческого предложения, проектной организации в запросах предложений стоимости материалов и оборудования, направляемых поставщикам и заводам-изготовителям, обязательно предусматривать базовые условия оплаты поставки оборудования и МТР, установленных в ПАО «ГМК «Норильский никель» (далее – Компания) приказом от 01.03.2018 № ГМК/18-п при заключении сделок с контрагентами:</p> <ul style="list-style-type: none"> - при заключении сделок, предусматривающих поставку товара (в том числе с оказанием услуг / выполнением работ, связанных с поставкой товара), с

КП-20.13.09-ПЗ.ТЧ

Изм.	Кол.уч.	Лист	№ док	Подп.	Дата
------	---------	------	-------	-------	------

Инв. № подл.

Подп. и дата

Взам. инв. №

		<p>отсрочкой платежа установить минимальную величину отсрочки в размере 60 календарных дней с даты поступления от контрагента в Компанию документов на оплату и документов, подтверждающих исполнение контрагентом обязательств;</p> <p>- не допускать возникновения новых обязательств перед контрагентами, по условиям которых предусматривается выполнение контрагентами работ, оказание услуг или поставка товара на условиях авансовой формы расчетов на сумму, равную или превышающую 10 млн. рублей.</p> <p>Авансовая форма расчетов на сумму, равную или превышающую 10 млн. рублей может быть согласована в соответствии с условиями и процедурами, обозначенными приказом ПАО «ГМК «Норильский никель».</p>
16.	Стоимость запасных частей, инструментов и принадлежностей (ЗИП) оборудования	<p>Стоимость ЗИП предусматривать согласно коммерческого предложения (КП) поставщика.</p> <p>В случае, когда запасные части не входят в комплект поставки оборудования, их стоимость учитывается дополнительно исходя из спецификации на запасные части по договорным ценам, при отсутствии спецификации - в размере до 2% от отпускных цен на оборудование.</p> <p>В ЛСР/ЛС, ОСР/ОС и ССР выделять стоимость запасных частей, инструментов и принадлежностей (ЗИП) оборудования отдельной строкой и справочно дополнительно предусматривать за итогом ССР с указанием признака «не капитализируемые затраты».</p>
17.	Накладные расходы	<p>Определяются на основе нормативов по видам строительных, монтажных и ремонтно-строительных работ согласно МДС 81-34.2004 с учетом положений письма Федерального агентства по строительству и коммунальному хозяйству (Госстрой России) от 27.11.2012 №2536-ИП/12/ГС (понижающий К=0,85).</p> <p>Накладные расходы нормируются в процентах от ФОТ основных-рабочих строителей и механизаторов, занятых в основной деятельности.</p>
18.	Сметная прибыль	<p>Определяется на основе нормативов по видам строительных, монтажных и ремонтно-строительных работ согласно МДС 81-25.2001 с дополнениями (письмо от 18.11.2004г. № АП-5536/06) с учетом положений письма Федерального агентства по строительству и коммунальному хозяйству (Госстрой России) от 27.11.2012 №2536-ИП/12/ГС (понижающий К=0,8).</p> <p>Сметная прибыль нормируется в процентах от ФОТ основных-рабочих строителей и механизаторов, занятых в основной деятельности.</p>
19.	Затраты на временные	По нормам Сборника сметных норм затрат на

										с.
Изм.	Кол.уч.	Лист	№ док	Подп.	Дата	КП-20.13.09-ПЗ.ТЧ				
Инв. № подл.					Подп. и дата			Взам. инв. №		

	здания и сооружения (способ определения лимита определяется заказчиком при подготовке Задания на проектирование в соответствии с технологическим уровнем инвестиционного проекта)	строительство временных зданий и ее сооружений ГСН 81-05-01-2001 в процентах от сметной стоимости СМР по итогу глав 1-7 сводного сметного расчета и дополнительных затрат, не учтенных сметными нормами в соответствии с ПОС.
20.	Дополнительные затраты при производстве строительного-монтажных работ в зимнее время (зимние удорожания)	По нормам ГСН 81-05-02-2007 "Сборник сметных норм дополнительных затрат при производстве строительного-монтажных работ в зимнее время" от стоимости СМР по итогу глав 1-8.
21.	Прочие работы и затраты по главе 1 и главе 9 ССРСС	<p>Предусмотреть средства на прочие работы и затраты исходя из специфических условий строительства при обосновании проектом организации строительства. Затраты по главе 1 ССРСС, в том числе связанные с получением исходных данных, компенсационные выплаты и другие затраты включаются по расчету при документальном подтверждении. Затраты по главе 9 ССРСС.</p> <p>1. Предусмотреть затраты на зимние удорожания по нормам ГСН 81-05-02-2007 "Сборник сметных норм дополнительных затрат при производстве строительного-монтажных работ в зимнее время".</p> <p>2. Затраты на проведение пусконаладочных работ (ПНР) «вхолостую» (лимит средств на стадии ПД) определяется в размере 7% от стоимости оборудования в текущих ценах или на основании ТКП поставщиков оборудования. На стадии РД - сметными расчетами по ТЕРп-2001 с выделением в итогах стоимости работ «вхолостую» и «под нагрузкой».</p> <p>В сметной документации предусмотреть полный комплекс пусконаладочных работ, «вхолостую» и «под нагрузкой» с отдельным учетом в составе ССР и с учетом необходимых ТМЦ, сырья и полуфабрикатов, затрат на содержание эксплуатационного персонала и прочих затрат подрядных организаций и заказчика. При отнесении затрат на выполнение пусконаладочных работ «вхолостую» и «под нагрузкой» рекомендуется руководствоваться структурой полного комплекса пусконаладочных работ, в соответствии с п.4.102 МДС 81-35.2004 и таб.4 81-40.2006.</p> <p>3. Другие расходы и затраты, предусмотренные проектом организации строительства, определять на</p>

						КП-20.13.09-ПЗ.ТЧ		С.
Изм.	Кол.уч.	Лист	№ док	Подп.	Дата			
Инв. № подл.					Подп. и дата		Взам. инв. №	

4. сметы на ПИР (фактические - в соответствии с заключенными договорами, и предварительные (при необходимости) - на следующие стадии/этапы проектирования),
 5. документы обосновывающие текущие цены МТР и оборудования - прайс-листы поставщиков, ТКП производителей, информационные листы и т.п.
 Прайс-листы и ТКП рассматриваются и согласовываются Заказчиком в составе сметной документации на стадии проведения внутренней экспертизы проектной документации.

35. Передача материалов сметной документации заказчику

в переплетенном и сброшюрованном виде в минимальном количестве 4 экземпляров;

- размещение утвержденной заказчиком сметной документации в электронном виде (в формате «Acrobat Reader» (.pdf) и оригинальных (редактируемых) форматах: ПО «Гранд-Сметы» - (.gsfx); «Excel» - (.xlsx), «Word» - (.doc));
- ССР, ОС - (.pdf); (.gsfx); (.xlsx),
- ЛС - (.pdf); (.gsfx),
- ПЗ - (.pdf); (.doc),
- Ведомость сметной стоимости объектов, входящих в пусковой комплекс (этап) - (.pdf); (.xlsx),
- прочие расчеты и сметы - (.pdf) и редактируемый формат, в котором сформирован документ: (.xlsx); (.doc).
- прилагаемые документы (протоколы, переписка, приложение с прайс-листами, ТКП и т.п.) - (.pdf).

осуществляется проектной организацией в ИС «ЕСПО» в едином Корпоративном Хранилище СД Компании (на базе типового решения на платформе MS Share Point).

- вся переписка Заказчика и проектной организации относительно формирования сметной стоимости: по ценообразованию и исходным данным, прайс-листы и коммерческие предложения и пр. – в обязательном порядке оформляются в качестве приложений к сметной документации.

Особое внимание к формированию структуры ПСД проекта на всех стадиях (во всех соответствующих папках), а также к наименованию всех файлов (как при размещении СД в ЕСПО ПАО «ГМК «Норильский никель», так и для СД, передаваемой на CD-R диске): шифр, ПК, этап, название объекта (номер и название объектной сметы), локальная смета (номер и название локальной сметы).

Документация, предоставляемая в скан-копии формата (.pdf), должна быть сформирована в разбивке либо по отдельным объектным и локальным сметам, либо по объектным сметам, включая локальные сметы, относящиеся к конкретной ОС.

Также документация, предоставляемая в скан-копии формата (.pdf), должна быть с высоким качеством

						КП-20.13.09-ПЗ.ТЧ	С.
Изм.	Кол.уч.	Лист	№ док	Подп.	Дата		
Инв. № подл.				Подп. и дата		Взам. инв. №	

		<p>разрешения, достаточным для чтения/печати на многофункциональном устройстве.</p> <p>На CD-R диске в корневом каталоге диска предусматривается текстовый файл с содержанием. Состав и содержание диска должно соответствовать комплекту документации. Каждый раздел комплекта (том, книга, и т.д.) должен быть представлен в отдельном каталоге диска группой каталогов (ОС, прочие расчеты, прилагаемые документы) и соответствующих файлов электронного документа (сметы, расчеты, документы). Название каталога должно соответствовать названию раздела.</p>
36.	<p>Обязательные требования к оформлению документов, обосновывающих цены ТМЦ (материалы, изделия, конструкции и оборудование):</p>	<p>1.1. прайс-листы, ТКП, и т.п. формируются в отдельную книгу СД, с группировкой ТМЦ по разделам (кабельная продукция, охранно-пожарная сигнализация и пр.),</p> <p>1.2. книга оформляется по общим правилам: титульный лист, «содержание», предусматривается нумерация страниц, номер позиции ресурса (или выделение применяемого ресурса цветом) при значительном перечне ТМЦ,</p> <p>1.3. документы должны содержать информацию о составе цены (НДС, вид франко/ транспортные затраты, стоимость шефмонтажа, ПНР, комплектация, таможенные сборы),</p> <p>1.4. При определении стоимости ТМЦ использовать актуальные прайс-листы и ТКП в текущем уровне цен (на момент составления сметной документации), а при их отсутствии использовать прайс-листы и ТКП со сроком использования не более 1 года от даты их выдачи производителем (поставщиком), указанной на прайс-листе.</p> <p>1.5. При применении в сметной документации в качестве «отпускных» цен ресурсов на основании утвержденных прейскурантов и/или других информационных документов РОКС НН, данные показатели оформляются приложением к СД в виде сводной таблицы с указанием цены и соответствующего обоснования (РОКС НН, наименование и год действия прейскуранта (реквизиты документа), раздел, № позиции, и т.п. информация для идентификации ресурса).</p> <p>1.6. При наличии небольшого количества обосновывающих документов информация может быть оформлена отдельным «приложением» к СД», без формирования отдельной книги.</p> <p>1.7. другая документация, предоставленная Заказчиком или подготовленная организацией-разработчиком сметной документации для обоснования отдельных видов затрат, включенных в сметные расчеты (например, индивидуальные нормы/расценки, примененные в составе СД, затраты на ТЭО/обследование ЗИС и т.п.).</p> <p>2. Осуществлять редактирование утвержденной расценки (замену ресурсов, учтенных основной расценкой (внутри расценки - удаление из состава расценки и добавление нового ресурса) и/или добавление в расценку ресурса, не учтенного расценкой) запрещено.</p> <p>Замена ресурсов в сметной документации осуществляется двумя строками:</p> <p>- в первой, исключается по соответствующему коду</p>

КП-20.13.09-ПЗ.ТЧ

Изм.	Кол.уч.	Лист	№ док	Подп.	Дата
------	---------	------	-------	-------	------

Инв. № подл.

Подп. и дата

Взам. инв. №

предусматриваются в составе сметной документации. При этом, учитывая требования «Положения по капитализации затрат в ПАО «ГМК «Норильский никель» и Методических указаний «М ГМК-НН 106-002-2016» (п.12.3; 16.6.6.5; 17.19.1.3), резерв и ЗИП предусматриваются «справочно» за итогом отдельной строкой: в ЛС/ЛСР, если их стоимость учтена в общей смете с соответствующей информацией в «обосновании» соответствующих позиций сметы (или оформить стоимость резерва и ЗИП отдельной сметой); в ОС/ОСР и в ССР - с отметкой «не капитализируемые затраты заказчика».

6. При разработке смет стадии «Рабочая документация» проектной организацией (и заказчиком) осуществляется контроль достаточности лимита стоимости строительства, утвержденного заказчиком на основании ССР с учетом непредвиденных затрат стадии «Проектная документация». При превышении данного лимита, проектная организация (за свой счет – при выполнении и ПД и РД силами одного проектировщика) выполняет своевременную корректировку ССР стадии ПД с учетом сметной стоимости стадии РД (в соответствии с письмом Минстроя России от 06.11.2012 №1593-СГ/005/ГС).

						КП-20.13.09-ПЗ.ТЧ	с.
Изм.	Кол.уч.	Лист	№ док	Подп.	Дата		
Инв. № подл.				Подп. и дата		Взам. инв. №	



НОРНИКЕЛЬ

КОЛЬСКАЯ ГМК

20.08.2020 №КГМК/10д79-вех

**Директору
ООО «Комплексное проектирование»
Г.Г. Горбуновой
455001, ул. Московская, д. 50, оф. 1,
г. Магнитогорск**

e-mail: office@proekt-mgn.ru,

О внесении дополнений в проектно-сметную документацию

Уважаемая Галина Геннадьевна,

Для выполнения комплекса работ по рекультивации свалки производственных отходов АО «Кольская ГМК», прошу предусмотреть в разрабатываемой ООО «Комплексное проектирование» проектно-сметной документации по проекту: «Рекультивация свалки производственных отходов комбината Североникель» следующие виды работ:

1. Демонтаж участка периметрального ограждения протяженностью 400м, с сохранением всех ТСО и материалов.
2. Устройство временного ограждения на период рекультивации для соблюдения режима охраны на площадке. Временное ограждение должно соответствовать правилам техники безопасности и недопущения травм в процессе производства работ.
3. После завершения работ по рекультивации восстановить периметральное ограждение со средствами ТСО на прежнее место.

Указанные в п.п. 1-3 работы прошу включить в раздел ПОС и предусмотреть в сметной документации.

С уважением,

**Начальник Центра
экологической безопасности**

Е.А. Курбатов

И.И. Дубровская-Принцева
(81536)7-7-57

ПРИЛОЖЕНИЕ Б
Градостроительный план земельного участка RU513090000337.

						КП-20.13.09-ПЗ.ТЧ	С.	
Изм.	Кол.уч.	Лист	№ док	Подп.	Дата			
Инв. № подл.				Подп. и дата			Взам. инв. №	



10/17

ИСПОЛНИТЕЛЬНО-РАСПОРЯДИТЕЛЬНЫЙ ОРГАН ГОРОДА МОНЧЕГОРСКА
Администрация муниципального образования город Мончегорск
с подведомственной территорией
(АДМИНИСТРАЦИЯ города МОНЧЕГОРСКА)

ПОСТАНОВЛЕНИЕ

15.11.2019

№ 1519

Мончегорск

Об утверждении градостроительного плана земельного участка

На основании Федерального закона от 06.10.2003 № 131-ФЗ "Об общих принципах организации местного самоуправления в Российской Федерации", в соответствии с приказом Минстроя России от 25.04.2017 № 741/пр "Об утверждении формы градостроительного плана земельного участка и порядка ее заполнения", Уставом города Мончегорска, рассмотрев заявление АО "Кольская ГМК",

ПОСТАНОВЛЯЮ:

1. Утвердить градостроительный план земельного участка с кадастровым номером 51:10:0040401:252, местоположение: Мурманская область, МО город Мончегорск с подведомственной территорией, г. Мончегорск.
2. Присвоить градостроительному плану земельного участка порядковый номер 337.
3. Признать утратившим силу постановление администрации города Мончегорска от 29.03.2017 № 385 "Об утверждении градостроительного плана земельного участка".

Глава администрации города

В.И. Садчиков



Градостроительный план земельного участка № 337

R	U	5	1	3	0	9	0	0	0	0	0	3	3	7
---	---	---	---	---	---	---	---	---	---	---	---	---	---	---

Градостроительный план земельного участка подготовлен на основании

заявления АО "Кольская ГМК" от 21.10.2019

(реквизиты заявления правообладателя земельного участка с указанием ф.и.о. заявителя – физического лица, либо реквизиты заявления и наименование заявителя – юридического лица о выдаче градостроительного плана земельного участка)

Местонахождение земельного участка: Мурманская область,

(субъект Российской Федерации)

МО город Мончегорск с подведомственной территорией,

(муниципальный район или городской округ)

город Мончегорск

(поселение)

Описание границ земельного участка:

Обозначение (номер) характерной точки	Перечень координат характерных точек в системе координат, используемой для ведения Единого государственного реестра недвижимости		Обозначение (номер) характерной точки	Перечень координат характерных точек в системе координат, используемой для ведения Единого государственного реестра недвижимости	
	X	Y		X	Y
1.	524292,57	1432796,16	341.	525269,13	1433096,46
2.	524274,63	1432781,55	342.	525253,44	1433127,28
3.	524232,66	1432812,23	343.	525244,47	1433147,95
4.	524208,35	1432830,88	344.	525235,6	1433165,47
5.	524197,7	1432842,85	345.	525218,34	1433175,81
6.	524189,47	1432881,97	346.	525152,74	1433146,35
7.	524189,32	1432886,94	347.	525120,81	1433126,17
8.	524187,43	1432952,63	348.	525128,58	1433116,12
9.	524188,85	1432975,36	349.	525122,43	1433111,09
10.	524189,56	1432999,08	350.	525129,76	1433102,1
11.	524191,55	1433022,33	351.	525117,22	1433091,91
12.	524194,58	1433044,4	352.	525107,15	1433104,63
13.	524196,63	1433072,55	353.	525100,81	1433113,5
14.	524195,84	1433078,75	354.	525068,11	1433159,27
15.	524193,89	1433084,44	355.	525057,44	1433189,87
16.	524287,23	1433132,38	356.	525028,6	1433272,54
17.	524298,38	1433150	357.	524988,92	1433382,45
18.	524298,41	1433186,13	358.	524978,95	1433408,12
19.	524298,43	1433204,47	359.	524944,81	1433396
20.	524298,44	1433212,38	360.	524925,09	1433390,58
21.	524307,65	1433267,62	361.	524923,73	1433389,18
22.	524309,34	1433305,33	362.	524900,57	1433383,12
23.	524311,7	1433357,7	363.	524879,1	1433387,59
24.	524310,71	1433382,44	364.	524877,3	1433389,16
25.	524310,67	1433402,26	517.	524621,63	1434473,78
26.	524326,08	1433435,42	518.	525088,63	1433313,38
27.	524344,58	1433469,4	519.	525098,85	1433310,84
28.	524347,27	1433474,77	520.	525102,07	1433324,88
29.	524366,61	1433505,36	521.	525092,01	1433327,4
30.	524374,32	1433515,4	522.	525271,77	1434709,05
31.	524423,34	1433564,17	523.	525281,13	1434712,26
32.	524426,15	1433567,05	524.	525276,2	1434726,63
33.	524424,21	1433572,43	525.	525266,83	1434723,42

34.	524427,93	1433577,41	526.	524339,32	1433081,44
35.	524429,05	1433595,51	527.	524347,7	1433076,16
36.	524427,52	1433628,27	528.	524355,8	1433089,01
37.	524428,78	1433651,35	529.	524347,43	1433094,3
38.	524437	1433670,96	530.	524520,35	1433177,57
39.	524445,98	1433686,08	531.	524529,9	1433180,22
40.	524454,21	1433696,71	532.	524525,83	1433194,86
41.	524463,29	1433705,93	533.	524516,29	1433192,22
42.	524474,38	1433715,98	534.	524897,5	1433393,9
43.	524460,19	1433741,09	535.	524907,38	1433393,94
44.	524459,89	1433777,08	536.	524907,34	1433409,13
45.	524456,85	1433838,37	537.	524897,44	1433409,13
46.	524451,2	1433895,64	538.	524637,61	1433277,26
47.	524430,35	1433952,66	539.	524645,96	1433282,57
48.	524422,3	1433981,95	540.	524637,81	1433295,4
49.	524416,53	1434006,26	541.	524629,46	1433290,09
50.	524413,26	1434026,94	542.	524634,48	1433953,56
51.	524414,91	1434036,85	543.	524642,68	1433958,89
52.	524424,21	1434066,75	544.	524634,4	1433971,64
53.	524425,58	1434075,2	545.	524626,2	1433966,31
54.	524425,76	1434096,48	546.	525010,44	1434608,04
55.	524424,45	1434110,21	547.	525018,58	1434611,11
56.	524423,79	1434119,93	548.	525013,22	1434625,34
57.	524419,79	1434185,6	549.	525005,08	1434622,27
58.	524417,45	1434223,61	550.	524680,7	1434004,81
59.	524417,88	1434285,74	551.	524689,4	1434004,81
60.	524418,88	1434298,77	552.	524689,4	1434018,81
61.	524426,8	1434347,17	553.	524680,71	1434018,81
62.	524427,83	1434360,46	554.	525474,22	1433275,64
63.	524421,46	1434385,4	365.	524869,82	1433389,07
64.	524410,98	1434416,57	366.	524863,72	1433384,81
65.	524407,59	1434434,21	367.	524848,26	1433369,93
66.	524405,78	1434458,62	368.	524817,7	1433341,54
67.	524406,78	1434462,89	369.	524813,62	1433339,51
68.	524418,24	1434476,67	370.	524809,63	1433338,5
69.	524399	1434538,36	371.	524779,93	1433337,97
70.	524389,1	1434577,28	372.	524759,9	1433332,89
71.	524357,98	1434612,93	373.	524712,37	1433289,79
72.	524334,76	1434640,44	374.	524685,92	1433258,8
73.	524328,8	1434650,89	375.	524682,02	1433254,55
74.	524325,79	1434663,17	376.	524673,33	1433241,63
75.	524327	1434670,2	377.	524661,26	1433222,41
76.	524328,47	1434680,94	378.	524645,07	1433209,78
77.	524308,64	1434704,22	379.	524639,86	1433188,98
78.	524287,49	1434730,24	380.	524628,54	1433175,38
79.	524261,76	1434761,51	381.	524609,14	1433139,4
80.	524242,22	1434823,28	382.	524600,68	1433125,62
81.	524228,48	1434840,19	383.	524572,39	1433079,95
82.	524227,87	1434840,86	384.	524559,86	1433069,95
83.	524201,63	1434872,22	385.	524558,48	1433068,85
84.	524170,8	1434908,47	386.	524509,85	1433040,83
85.	524169,89	1434912,07	387.	524495,26	1433027,68

86.	524175,16	1434951,4	388.	524471,69	1433003,25
87.	524180,51	1434999,27	389.	524430,65	1432949,96
88.	524187,24	1435038,83	390.	524411,74	1432926,21
89.	524190,18	1435041,65	391.	524406,26	1432908,18
90.	524201,84	1435048,34	392.	524393,9	1432909,77
91.	524250	1435070,71	393.	524307,99	1432812,19
92.	524269,36	1435078,19	394.	525942,44	1433456,75
93.	524306,69	1435096,16	395.	526164,2	1433541,19
94.	524376	1435130,37	396.	526137,75	1433610,58
95.	524395,02	1435138,62	397.	526108,56	1433599,46
96.	524403,37	1435140,93	398.	526107,5	1433602,11
97.	524407,52	1435141,55	399.	526106,4	1433604,85
98.	524415,74	1435140,32	400.	526081,87	1433616,07
99.	524444,96	1435135,79	401.	526073,75	1433620,1
100.	524448,91	1435136,49	402.	526036,15	1433634,83
101.	524459,01	1435152,22	555.	525484,77	1433276,09
102.	524404,77	1435270,17	556.	525484,38	1433286,86
103.	524375,73	1435274,79	557.	525473,87	1433286,49
104.	524366,1	1435318,97	558.	524314,72	1433155,72
105.	524368,43	1435331,36	559.	524322,07	1433156,58
106.	524379,31	1435338,09	560.	524320,34	1433171,28
107.	524386,05	1435356,09	561.	524312,99	1433170,42
108.	524367,96	1435383,88	562.	525306,83	1433313,4
109.	524370,84	1435403,23	563.	525314,02	1433313,72
110.	524390,36	1435438,77	564.	525313,34	1433328,9
111.	524429,9	1435458,77	565.	525306,14	1433328,58
112.	524466,58	1435453,09	566.	524506,24	1433202,62
113.	524587,95	1435442,57	567.	524515,28	1433206,89
114.	524629,51	1435453,57	568.	524511,2	1433215,51
115.	524762,47	1435467,86	569.	524502,16	1433211,22
116.	524792,75	1435502,73	570.	524913,5	1434077,89
117.	524865,53	1435905,48	571.	524920,99	1434081,12
118.	524914,04	1436049,66	572.	524916,64	1434091,23
119.	524967,84	1436137,21	573.	524909,15	1434088
120.	525030,54	1436137,26	574.	526049,4	1433468,41
121.	525089,96	1436190,81	575.	526058,23	1433466,65
122.	525097,85	1436284,5	576.	526059,56	1433475,85
123.	525124,62	1436383,71	577.	526050,8	1433477,44
124.	525150,59	1436431,23	578.	525302,21	1434629,38
125.	525267	1436536,62	579.	525313,6	1434632,78
126.	525342,97	1436636,33	580.	525311,64	1434639,38
127.	525414,49	1436693,23	581.	525300,25	1434635,92
128.	525485,62	1436724,91	582.	524553,69	1433400,62
129.	525636,55	1436786,58	583.	524561,98	1433403,82
130.	525766,77	1436671,52	584.	524558,81	1433411,92
131.	525792,39	1436651,51	585.	524550,39	1433408,38
132.	525711,63	1436516,22	586.	525101,55	1433137,52
133.	525620,42	1436336,52	587.	525108,68	1433142,2
134.	525634,13	1436203,49	588.	525103,85	1433149,57
135.	525654,66	1436091,72	589.	525096,71	1433144,9
136.	525758,25	1435588,58	590.	524314,19	1433183,52
137.	525758,04	1435542,71	591.	524321,37	1433187,1

138.	525758,4	1435532,7	592.	524317,28	1433195,25
139.	525773,57	1435456,03	403.	525910,68	1433585,77
140.	525781,09	1435421,83	404.	525904,94	1433572,05
141.	525804,27	1435326,93	405.	524452,94	1433910,72
142.	525812,86	1435308,95	406.	524546,85	1433930,53
143.	525823,62	1435296,44	407.	524593,1	1433945,43
144.	525852,29	1435266,88	408.	524584,09	1433964,82
145.	525869,19	1435246,76	409.	524571,49	1433985,12
146.	525873,05	1435238,65	410.	524543,53	1434025,22
147.	525880,61	1435209,37	411.	524508,16	1434076,51
148.	525891,89	1435159,03	412.	524502,08	1434089,49
149.	525912,16	1435072,19	413.	524428,03	1434055,12
150.	525931,93	1434987,98	414.	524423,07	1434041,88
151.	525956,13	1434911,55	415.	524421,19	1434027,35
152.	525980,28	1434860,16	416.	524421,58	1434018,56
153.	526077,57	1434878,19	417.	524427,67	1433992,44
154.	526122,74	1434884,25	418.	524437,41	1433955,1
155.	526175,52	1434889,2	419.	524995,75	1434068,36
156.	526206,24	1434891,86	420.	525003,31	1434059,93
157.	526219,22	1434894,4	421.	525063,97	1434083,2
158.	526250,74	1434900,72	422.	525042,15	1434139,16
159.	526278,08	1434901,6	423.	525020,79	1434177,04
160.	526369,5	1434904,18	424.	525010,19	1434177,65
161.	526374,48	1434904,3	425.	524983,25	1434161,89
162.	526417,86	1434902,55	426.	524942,77	1434145,87
163.	526484,35	1434901,85	427.	524970,84	1434075,44
164.	526503,79	1434901,54	428.	525792,05	1433379,43
165.	526527,63	1434900,18	429.	525848,67	1433400,54
166.	526570,93	1434898,91	430.	525831,35	1433435,9
167.	526594,25	1434898,99	431.	525824,35	1433433,04
168.	526614,2	1434898,8	432.	525818,8	1433446,64
169.	526628,18	1434899,5	433.	525773,36	1433428,16
170.	526630,67	1434899,64	434.	525778,39	1433416
171.	526643,76	1434899,71	435.	525782,23	1433408,61
172.	526648,66	1434898,87	436.	525783,42	1433405,79
173.	526669,86	1434885,14	437.	524546,75	1433647,74
174.	526753,85	1434821,89	438.	524579,34	1433660,63
175.	526816,46	1434673,4	439.	524577,15	1433666,26
176.	526910,22	1434707,47	440.	524584,48	1433669,12
177.	526910,42	1434707,16	593.	524310,12	1433191,67
178.	526937,89	1434639,56	594.	525386	1433320,61
179.	526957,08	1434647,23	595.	525391,7	1433320,93
180.	526965,09	1434643,73	596.	525390,74	1433333,72
181.	526983,86	1434594,33	597.	525385,16	1433333,54
182.	526964,92	1434587,33	598.	525660,34	1433342,76
183.	527015,53	1434465,76	599.	525665,52	1433343,19
184.	527029,22	1434450	600	525664,39	1433357,14
185.	527034,07	1434439	601.	525659,2	1433356,71
186.	527034,66	1434434,81	602.	524907,38	1434102,12
187.	527033,71	1434431,19	603.	524913,97	1434104,9
188.	527034,07	1434427,2	604.	524910,14	1434113,94
189.	527046,09	1434384,2	605.	524903,36	1434111,2

190.	527053,71	1434346,84	606.	524567,67	1433406,36
191.	527060,86	1434318,1	607.	524575,46	1433409,39
192.	527064,33	1434306,41	608.	524572,1	1433417,07
193.	527071,79	1434283,05	609.	524564,11	1433413,73
194.	527076,22	1434270,37	610.	524711,44	1434423,61
195.	527084,65	1434251,69	611.	524719,08	1434426,27
196.	527088,89	1434233,01	612.	524716,39	1434434
197.	527092,93	1434218,65	613.	524708,75	1434431,35
198.	527086,03	1434199,9	614.	525996,49	1433404,46
199.	527080,85	1434195,3	615.	526002,68	1433399,1
200.	527079,7	1434191,25	616.	526007,66	1433405,4
201.	527073,53	1434174	617.	526001,25	1433410,78
202.	527070,86	1434170,73	618.	524829,29	1434153,89
203.	526976,07	1434122,88	619.	524835,92	1434149,49
204.	526971,44	1434111,97	620.	524840,28	1434156,07
205.	526973,72	1434103,91	621.	524833,65	1434160,48
206.	527007,15	1434088,89	622.	525561,65	1434645,3
207.	527004,02	1434081,38	623.	525566,72	1434644,14
208.	527048,81	1434051,9	624.	525569,05	1434654,28
209.	527047,95	1434036,01	625.	525563,98	1434655,44
210.	527041,88	1433960,34	626.	525882,15	1434570,88
211.	527055,88	1433949,51	627.	525886,83	1434569,83
212.	527060,51	1433944,88	628.	525889,11	1434579,98
213.	527068,8	1433935,71	629.	525884,43	1434581,03
214.	527080,8	1433918,18	630.	524903,73	1434145,68
215.	527084,87	1433911,23	441.	524574,09	1433693,85
216.	527090,29	1433897,01	442.	524554,28	1433700,77
217.	527091,95	1433895,14	443.	524529,66	1433690,52
218.	527099,55	1433896,29	444.	526139,33	1433363,41
219.	527103,26	1433875,63	445.	526157,55	1433366,65
220.	527105,03	1433864,03	446.	526161,15	1433374,12
221.	527110,33	1433844,8	447.	526153,07	1433388,66
222.	527113,96	1433833,8	448.	526132,31	1433382,29
223.	527119,75	1433818,28	449.	525411,24	1433234,27
224.	527128,3	1433800,85	450.	525430,93	1433235,59
225.	527134,62	1433791,22	451.	525429,35	1433255,28
226.	527144,42	1433779,6	452.	525409,67	1433253,8
227.	527154,53	1433770,71	453.	526148,84	1433454,33
228.	527173,68	1433755,96	454.	526159,39	1433468,98
229.	527190,24	1433745,32	455.	526144,49	1433481,98
230.	527199,3	1433740,69	456.	526133,93	1433469,38
231.	527223,55	1433731,5	457.	524575,81	1433280,41
232.	527235,6	1433722,79	458.	524593,17	1433275,37
233.	527250,76	1433710,83	459.	524598,08	1433292,21
234.	527254,22	1433708,86	460.	524580,7	1433297,25
235.	527276,28	1433699,46	461.	525676,28	1433290,06
236.	527298,21	1433690,01	462.	525684,07	1433286,88
237.	527314,89	1433683,75	463.	525695,73	1433290,47
238.	527316,1	1433683,3	464.	525697,04	1433303,8
239.	527309,93	1433668,66	465.	525683,57	1433309,04
240.	527308,46	1433669,02	466.	526533,55	1433439,65
241.	527303,88	1433670,17	467.	526550,82	1433440,98

242.	527288,56	1433674,02	468.	526549,51	1433457,94
243.	527284,63	1433673,1	469.	526532,25	1433456,61
244.	527281,04	1433673,41	470.	525150,09	1433205,08
245.	527223,32	1433687,29	471.	525165,66	1433211,63
246.	527223,59	1433690,87	472.	525159,32	1433227,9
247.	527219,87	1433691,23	473.	525143,55	1433220,77
248.	527170,24	1433687,81	474.	526540,93	1433467,16
249.	527166,65	1433698,63	475.	526557,92	1433468,04
250.	527166,04	1433700,49	476.	526557,06	1433484,92
251.	527163,08	1433701,52	477.	526540,08	1433484,06
252.	527066,37	1433745,71	478.	524362,43	1433133,16
253.	527055,12	1433750,95	631.	524910,33	1434145,74
254.	526983,81	1433782,86	632.	524910,28	1434152,42
255.	526982,64	1433780,7	6323.	524903,66	1434152,35
256.	526979,78	1433783,54	634.	524746,59	1434333,84
257.	526958,19	1433791,77	635.	524752,67	1434336,33
258.	526955,06	1433792,96	636.	524750,14	1434342,52
259.	526950,08	1433794,87	637.	524744,06	1434340,03
260.	526937,94	1433800,55	638.	524664,28	1434569,08
261.	526939,15	1433804,2	639.	524661,8	1434575,2
262.	526908,63	1433815,78	640.	524655,63	1434572,7
263.	526889,91	1433822,65	641.	524658,1	1434566,59
264.	526831,9	1433845,53	642.	524604,76	1434473,89
265.	526802,11	1433854,65	643.	524611,22	1434474,46
266.	526787,58	1433857,56	644.	524610,64	1434481,09
267.	526731,93	1433850,98	645.	524604,18	1434480,52
268.	526717,72	1433847,31	646.	524674,14	1434363,78
269.	526679,81	1433832,86	647.	524678,9	1434359,58
270.	526676,04	1433830,82	648.	524683,17	1434364,44
271.	526673,1	1433827,9	649.	524678,4	1434368,63
272.	526663,74	1433814,59	650.	524500,61	1434992,96
273.	526655,41	1433801,11	651.	524498,97	1434997,17
274.	526649,34	1433790,48	652.	524494,82	1434995,57
275.	526645,83	1433783,4	653.	524496,44	1434991,35
276.	526642,86	1433775,42	654.	524624,37	1434670,85
277.	526636,81	1433751,78	655.	524622,87	1434675,05
278.	526635,91	1433743,32	656.	524618,63	1434673,52
279.	526635,95	1433737,89	657.	524620,16	1434669,32
280.	526636,43	1433734,75	658.	524574,74	1434800,72
281.	526643,12	1433694,34	659.	524573,08	1434804,9
282.	526639,04	1433685,2	660.	524568,93	1434803,24
283.	526616,83	1433638,89	661.	524570,6	1434799,07
284.	526616,48	1433637,92	662.	524532,07	1434911,29
285.	526610,74	1433622,19	663.	524530,49	1434915,49
286.	526607,87	1433614,1	664.	524526,3	1434913,92
287.	526606,47	1433605,2	665.	524527,86	1434909,73
288.	526607,85	1433584,51	666.	524772,18	1434282,42
289.	526607,28	1433576,86	667.	524776,18	1434284,55
290.	526602,45	1433560,84	668.	524774,11	1434288,45
291.	526598,56	1433553,84	479.	524376,32	1433124,18
292.	526584,25	1433533,96	480.	524385,5	1433138,36
293.	526570,7	1433513,24	481.	524371,61	1433147,35

294.	526568,92	1433508	482.	525642,83	1433258,18
295.	526560,84	1433435,11	483.	525658,03	1433259,51
296.	526559,19	1433433,31	484.	525656,77	1433276,11
297.	526550,62	1433429,95	485.	525641,54	1433275,16
298.	526527,04	1433423,57	486.	524352	1433103,13
299.	526442,81	1433397,84	487.	524362,11	1433097,56
300.	526405,5	1433384,78	488.	524371,66	1433114,91
301.	526382,99	1433376,8	489.	524361,54	1433120,48
302.	526378,83	1433376,38	490.	525273,5	1433256,99
303.	526371,5	1433374,45	491.	525287,67	1433261,89
304.	526363,9	1433373,56	492.	525282,79	1433275,95
305.	526359,56	1433374,4	493.	525268,64	1433271,04
306.	526341,1	1433377,23	494.	526113,97	1433449,41
307.	526287,08	1433387,65	495.	526127,42	1433454,41
308.	526221,52	1433374,42	496.	526122,51	1433467,6
309.	526047,06	1433342,68	497.	526109,06	1433462,59
310.	526015,3	1433336,69	498.	525939,88	1433362,98
311.	525990,7	1433332,53	499.	525949,05	1433367,68
312.	525963,63	1433327,84	500.	525941,48	1433382,46
313.	525941,61	1433323,68	501.	525932,31	1433377,76
314.	525916,92	1433319,67	502.	526003,43	1433459,17
315.	525881,77	1433312,5	503.	526016,06	1433448,41
316.	525872,17	1433309,09	504.	526022,74	1433456,25
317.	525856,34	1433305,69	505.	526010,1	1433467,01
318.	525837,8	1433299,42	506.	526234,3	1434486,02
319.	525750,5	1433262,36	507.	526243,96	1434483,83
320.	525660,19	1433221,2	508.	526247,32	1434498,66
321.	525650,47	1433216,36	509.	526237,66	1434500,85
322.	525593,58	1433189,59	510.	524775,82	1434517,2
323.	525561,04	1433175,17	511.	524785,03	1434520,85
324.	525516,82	1433156,64	512.	524779,42	1434534,98
325.	525497,29	1433146,57	513.	524770,21	1434531,33
326.	525484,89	1433141,56	514.	524627,24	1434459,65
327.	525478,53	1433135,42	515.	524636,45	1434463,3
328.	525470,92	1433120,87	516.	524630,84	1434477,43
329.	525462,19	1433099,03	669.	524770,11	1434286,33
330.	525452,67	1433089,51	670.	524595,83	1434746,24
331.	525421,42	1433080,17	671.	524594,14	1434750,4
332.	525413,01	1433078,12	672.	524590,01	1434748,74
333.	525404,52	1433077,36	673.	524591,7	1434744,58
334.	525389,54	1433071,74	674.	524471,37	1435056,53
335.	525367,67	1433062,82	675.	524475,53	1435058,05
336.	525332,64	1433047,8	676.	524474,02	1435062,23
337.	525303,39	1433047,39	677.	524469,85	1435060,72
338.	525297,1	1433053,41	678.	524657,34	1434394,62
339.	525285,31	1433069,52	679.	524660,6	1434396,95
340.	525276,96	1433082,76	680.	524658,31	1434400,15

Площадь земельного участка 5821572,0 кв.м

Информация о расположенных в границах земельного участка объектах капитального строительства
Сведения об объектах капитального строительства отображены в п. 3.1

Информация о границах зоны планируемого размещения объекта капитального строительства в соответствии с утвержденным проектом планировки территории (при наличии) проект планировки территории не утвержден

Обозначение (номер) характерной точки	Перечень координат характерных точек в системе координат, используемой для ведения Единого государственного реестра недвижимости	
	X	Y
-	-	-

Реквизиты проекта планировки территории и (или) проекта межевания территории в случае, если земельный участок расположен в границах территории, в отношении которой утверждены проект планировки территории и (или) проект межевания территории

Документация по планировке территории не утверждена

(указывается в случае, если земельный участок расположен в границах территории, в отношении которой утверждены проект планировки территории и (или) проект межевания территории)

Градостроительный план подготовлен Железцов В.И. – заместитель директора МКУ "Управление жилищно-коммунального хозяйства города Мончегорска"

М.П. _____ / _____ /
(при наличии) (подпись) Железцов В.И. (расшифровка подписи)
(ф.и.о., должность уполномоченного лица, наименование органа)

Дата выдачи (ДД.ММ.ГГГГ)_

1. Чертеж(и) градостроительного плана земельного участка

Чертеж(и) градостроительного плана земельного участка разработан(ы) на топографической основе в масштабе

1: 500, выполненной в 1990 году ПО "Северо-Западная Геодезия"
(дата, наименование организации, подготовившей топографическую основу)

Чертеж(и) градостроительного плана земельного участка разработан(ы)

.2019, отделом архитектуры и градостроительства МКУ УЖКХ

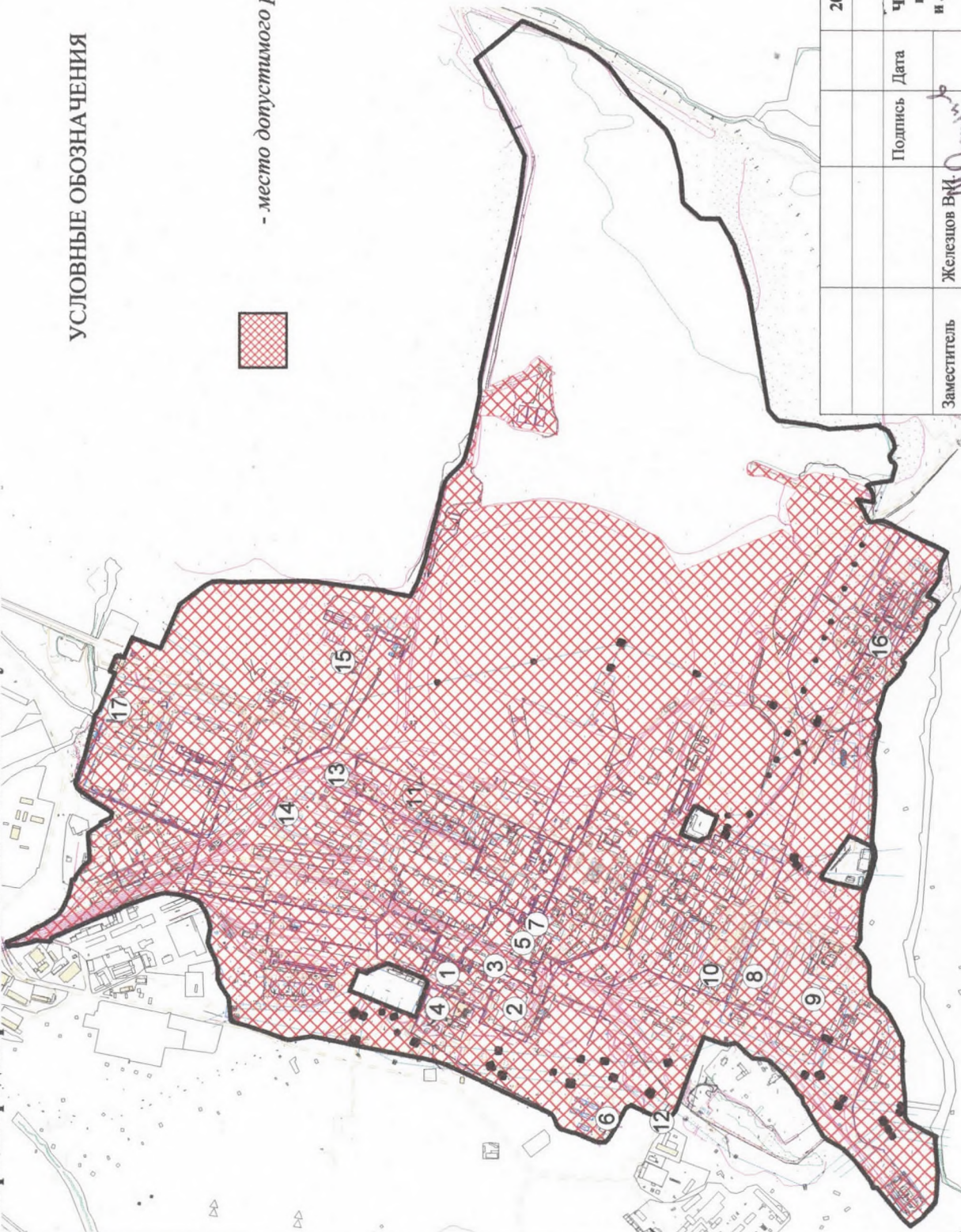
(дата, наименование организации)

Чертеж градостроительного плана земельного участка

УСЛОВНЫЕ ОБОЗНАЧЕНИЯ



- место допустимого размещения объектов строительства



Площадь земельного участка
с кадастровым номером 51:10:0040401:252 – 5821572,0 кв. м

			2019 г.	337	под участок "Завод"		
Заместитель директора МКУ УЖКХ	Железнов В.И.	Подпись	Дата	Чертеж градостроительного плана земельного участка и линий градостроительного регулирования			
Исполнитель	Седова Т.И.			Масштаб 1 :20000			
				Стадия	Лист	Лист тов	1
				Р	1	1	1
				Отдел архитектуры и градостроительства МКУ УЖКХ			

2. Информация о градостроительном регламенте либо требованиях к назначению, параметрам и размещению объекта капитального строительства на земельном участке, на который действие градостроительного регламента не распространяется или для которого градостроительный регламент не устанавливается
земельный участок расположен в территориальной зоне ПК-4. Установлен градостроительный регламент.

2.1. Реквизиты акта органа государственной власти субъекта Российской Федерации, органа местного самоуправления, содержащего градостроительный регламент либо реквизиты акта федерального органа государственной власти, органа государственной власти субъекта Российской Федерации, органа местного самоуправления, иной организации, определяющего, в соответствии с федеральными законами, порядок использования земельного участка, на который действие градостроительного регламента не распространяется или для которого градостроительный регламент не устанавливается

Решение Совета депутатов города Мончегорска от 05.06.2013 № 39 в редакции Решения Совета депутатов города Мончегорска от 29.06.2017 № 396

2.2. Информация о видах разрешенного использования земельного участка (ПК-4)

Зона предназначена для формирования комплексов производственных, коммунальных территорий, складских баз I - V классов опасности, деятельность которых связана с высокими уровнями шума, загрязнения, интенсивным движением большегрузного и железнодорожного транспорта, для размещения промышленных, коммунальных и складских объектов, головных сооружений инженерной инфраструктуры, объектов железнодорожного, внутреннего водного и внешнего автомобильного транспорта, их санитарно-защитных зон. Сочетание объектов различных видов разрешенного использования в единой зоне возможно при соблюдении нормативных санитарных требований.

Виды разрешённого использования объектов:

основные виды разрешённого использования:

- линейные объекты инженерного и транспортного обеспечения города;
- коммунально-складские и производственные предприятия III, II и I класса вредности различного профиля;
- объекты инженерной инфраструктуры населенного пункта V, IV, III, II и I класса вредности;
- холодильные камеры;
- пункты оказания первой медицинской помощи;
- аптечные пункты и киоски;
- антенны сотовой, радиорелейной, спутниковой связи;
- пожарные части;
- приемные пункты вторичного сырья;
- склады врем. хранения утильсырья;
- пункты наблюдения гидрометеорологические;
- автостоянки, в т.ч. для временного хранения грузовых автомобилей и гаражи на отдельных земельных участках надземные, наземные и подземные, в т.ч. многоуровневые, в т.ч. встроенные (пристроенные) к зданиям, сооружениям, а также открытые площадки для отстоя транзитного транспорта (автобусов, грузовиков);
- остановочные павильоны общественного транспорта;
- защитные сооружения гражданской обороны;
- общественные туалеты

условно разрешенные виды использования:

мемориальные комплексы, монументы, памятники и памятные знаки

вспомогательные виды разрешённого использования:

- спортивные площадки и помещения для отдыха работников отдельных предприятий, организаций при условии размещения их на территории предприятия, организации;
- объекты пожарной охраны (гидранты, резервуары, противопожарные водоемы);
- здания и сооружения для размещения служб охраны и наблюдения;
- площадки для сбора мусора;
- элементы благоустройства и вертикальной планировки, малые архитектурные формы

2.3. Предельные (минимальные и (или) максимальные) размеры земельного участка и предельные параметры разрешенного строительства, реконструкции объекта капитального строительства, установленные градостроительным регламентом для территориальной зоны, в которой расположен земельный участок:

Предельные (минимальные и (или) максимальные) размеры земельных участков, в том числе их площадь			Минимальные отступы от границ земельного участка в целях определения мест допустимого размещения зданий, строений, сооружений, за пределами которых запрещено строительство зданий, строений, сооружений	Предельное количество этажей и (или) предельная высота зданий, строений, сооружений	Максимальный процент застройки в границах земельного участка, определяемый как отношение суммарной площади земельного участка, которая может быть застроена, ко всей площади земельного участка	Требования к архитектурным решениям объектов капитального строительства, расположенным в границах территории исторического поселения федерального или регионального значения	Иные показатели
1	2	3	4	5	6	7	8
Длина, м	Ширина, м	Площадь, м ² или га					
в соответствии с техническими регламентами	в соответствии с техническими регламентами	в соответствии с техническими регламентами	3м	в соответствии с техническими регламентами	30	-	

2.4. Требования к назначению, параметрам и размещению объекта капитального строительства на земельном участке, на который действие градостроительного регламента не распространяется или для которого градостроительный регламент не устанавливается:

Причины отнесения земельного участка к виду земельного участка, на который действие градостроительного регламента не распространяется или для которого градостроительный регламент не устанавливается	Реквизиты акта, регулирующего использование земельного участка	Требования к использованию земельного участка	Требования к параметрам объекта капитального строительства			Требования к размещению объектов капитального строительства	
			Предельное количество этажей и (или) предельная высота зданий, строений, сооружений	Максимальный процент застройки в границах земельного участка, определяемый как отношение суммарной площади земельного участка, которая может быть застроена, ко всей площади земельного участка	Иные требования к параметрам объекта капитального строительства	Минимальные отступы от границ земельного участка в целях определения мест допустимого размещения зданий, строений, сооружений, за пределами которых запрещено строительство зданий, строений, сооружений	Иные требования к размещению объектов капитального строительства
1	2	3	4	5	6	7	8
-	-	-	-	-	-	-	-

3. Информация о расположенных в границах земельного участка объектах капитального строительства и объектах культурного наследия

3.1. Объекты капитального строительства

№ 1, ЗДАНИЕ ТЭЦ И КОТЕЛЬНОЙ,
 (согласно чертежу) (назначение объекта капитального строительства)

градостроительного плана)

инвентаризационный или кадастровый номер 51:10:0000000:1526,
 технический или кадастровый паспорт объекта подготовлен 07.12.2015
 (дата)

ФГБУ "ФКП Росреестра" по Мурманской области

(наименование организации (органа) государственного кадастрового учета объектов недвижимости
 или государственного технического учета и технической инвентаризации объектов капитального строительства)

№ 2, ЗДАНИЕ ГЛАВНОГО КОРПУСА УРФ,
 (согласно чертежу (назначение объекта капитального строительства)
 градостроительного плана)

инвентаризационный или кадастровый номер 51:10:0000000:567,
 технический или кадастровый паспорт объекта подготовлен 07.12.2015
 (дата)

ФГБУ "ФКП Росреестра" по Мурманской области

(наименование организации (органа) государственного кадастрового учета объектов недвижимости
 или государственного технического учета и технической инвентаризации объектов капитального строительства)

№ 3, СКЛАД РУДЫ И ФЛЮСОВ,
 (согласно чертежу (назначение объекта капитального строительства)
 градостроительного плана)

инвентаризационный или кадастровый номер 51:10:0020803:3453,
 технический или кадастровый паспорт объекта подготовлен 07.12.2015
 (дата)

ФГБУ "ФКП Росреестра" по Мурманской области

(наименование организации (органа) государственного кадастрового учета объектов недвижимости
 или государственного технического учета и технической инвентаризации объектов капитального строительства)

№ 4, РЕЗЕРВУАР ДЛЯ МАЗУТА,
 (согласно чертежу (назначение объекта капитального строительства)
 градостроительного плана)

инвентаризационный или кадастровый номер 51:10:0020803:4760,
 технический или кадастровый паспорт объекта подготовлен 07.12.2015
 (дата)

ФГБУ "ФКП Росреестра" по Мурманской области

(наименование организации (органа) государственного кадастрового учета объектов недвижимости
 или государственного технического учета и технической инвентаризации объектов капитального строительства)

№ 5, ГЛАВНЫЙ КОРПУС РАФИНИРОВОЧНОГО ЦЕХА,
 (согласно чертежу (назначение объекта капитального строительства)
 градостроительного плана)

инвентаризационный или кадастровый номер 51:10:0020803:3456,
 технический или кадастровый паспорт объекта подготовлен 07.12.2015
 (дата)

ФГБУ "ФКП Росреестра" по Мурманской области

(наименование организации (органа) государственного кадастрового учета объектов недвижимости
 или государственного технического учета и технической инвентаризации объектов капитального строительства)

№ 6, ЗДАНИЕ НАСОСОВ № 3,
 (согласно чертежу (назначение объекта капитального строительства)
 градостроительного плана)

инвентаризационный или кадастровый номер 51:10:0000000:1525,
 технический или кадастровый паспорт объекта подготовлен 07.12.2015
 (дата)

ФГБУ "ФКП Росреестра" по Мурманской области

(наименование организации (органа) государственного кадастрового учета объектов недвижимости
 или государственного технического учета и технической инвентаризации объектов капитального строительства)

№ 7, ЗДАНИЕ ГАЗООЧИСТКИ,
 (согласно чертежу (назначение объекта капитального строительства)
 градостроительного плана)

инвентаризационный или кадастровый номер 51:10:0000000:1559,
 технический или кадастровый паспорт объекта подготовлен 07.12.2015
 (дата)

ФГБУ "ФКП Росреестра" по Мурманской области

(наименование организации (органа) государственного кадастрового учета объектов недвижимости
 или государственного технического учета и технической инвентаризации объектов капитального строительства)

№ 8, ЗДАНИЕ ОЧИСТНОГО ОТДЕЛЕНИЯ,
 (согласно чертежу (назначение объекта капитального строительства)
 градостроительного плана)
 инвентаризационный или кадастровый номер 51:10:0020803:3445,
 технический или кадастровый паспорт объекта подготовлен 07.12.2015
 (дата)

ФГБУ "ФКП Росреестра" по Мурманской области

(наименование организации (органа) государственного кадастрового учета объектов недвижимости
 или государственного технического учета и технической инвентаризации объектов капитального строительства)

№ 9, ЗДАНИЕ ВАННОГО ОТДЕЛЕНИЯ,
 (согласно чертежу (назначение объекта капитального строительства)
 градостроительного плана)
 инвентаризационный или кадастровый номер 51:10:0000000:5387,
 технический или кадастровый паспорт объекта подготовлен 07.12.2015
 (дата)

ФГБУ "ФКП Росреестра" по Мурманской области

(наименование организации (органа) государственного кадастрового учета объектов недвижимости
 или государственного технического учета и технической инвентаризации объектов капитального строительства)

№ 10, ЗДАНИЕ АБК С ПОДВАЛОМ(ЦЭН-2),
 (согласно чертежу (назначение объекта капитального строительства)
 градостроительного плана)
 инвентаризационный или кадастровый номер 51:10:0000000:390,
 технический или кадастровый паспорт объекта подготовлен 07.12.2015
 (дата)

ФГБУ "ФКП Росреестра" по Мурманской области

(наименование организации (органа) государственного кадастрового учета объектов недвижимости
 или государственного технического учета и технической инвентаризации объектов капитального строительства)

№ 11, ЗДАНИЕ ШЛАМОВОГО ЦЕХА-ПРОИЗВОДСТВЕННОГО КОРПУСА, С ПОДВАЛОМ,
 (согласно чертежу (назначение объекта капитального строительства)
 градостроительного плана)
 инвентаризационный или кадастровый номер 51:10:0020803:3415,
 технический или кадастровый паспорт объекта подготовлен 09.02.2017
 (дата)

ФГБУ "ФКП Росреестра" по Мурманской области

(наименование организации (органа) государственного кадастрового учета объектов недвижимости
 или государственного технического учета и технической инвентаризации объектов капитального строительства)

№ 12, ПРОХОДНАЯ "СОПЧА" С УЧАСТКОМ ОГРАЖДЕНИЯ,
 (согласно чертежу (назначение объекта капитального строительства)
 градостроительного плана)
 инвентаризационный или кадастровый номер 51:10:0020803:383,
 технический или кадастровый паспорт объекта подготовлен _____
 (дата)

ФГБУ "ФКП Росреестра" по Мурманской области

(наименование организации (органа) государственного кадастрового учета объектов недвижимости
 или государственного технического учета и технической инвентаризации объектов капитального строительства)

№ 13, СКЛАДСКОЕ ПОМЕЩЕНИЕ ЖИДКОГО ХЛОРА,
 (согласно чертежу (назначение объекта капитального строительства)
 градостроительного плана)
 инвентаризационный или кадастровый номер 51:10:0000000:4605,
 технический или кадастровый паспорт объекта подготовлен 09.02.2017
 (дата)

ФГБУ "ФКП Росреестра" по Мурманской области

(наименование организации (органа) государственного кадастрового учета объектов недвижимости
 или государственного технического учета и технической инвентаризации объектов капитального строительства)

№ 14, СКЛАДСКОЕ ПОМЕЩЕНИЕ,
 (согласно чертежу (назначение объекта капитального строительства)
 градостроительного плана)
 инвентаризационный или кадастровый номер 51:10:0000000:1565,
 технический или кадастровый паспорт объекта подготовлен 09.02.2017
 (дата)

5. Информация об ограничениях использования земельного участка, в том числе если земельный участок полностью или частично расположен в границах зон с особыми условиями использования территорий

6. Информация о границах зон с особыми условиями использования территорий, если земельный участок полностью или частично расположен в границах таких зон:

Наименование зоны с особыми условиями использования территории с указанием объекта, в отношении которого установлена такая зона	Перечень координат характерных точек в системе координат, используемой для ведения Единого государственного реестра недвижимости		
	Обозначение (номер) характерной точки	X	Y
1	2	3	4
Охранная зона высоковольтной линии электропередачи 150кВ 51:10:0040401:252/1	1.	524635,2	1433278,08
	2.	524645,78	1433283,95
	3.	524639,56	1433295,18
	4.	524628,98	1433289,33
	5.	524635,2	1433278,08
	6.	524506,24	1433202,62
	7.	524515,28	1433206,89
	8.	524511,2	1433215,51
	9.	524502,16	1433211,22
	10.	524506,24	1433202,62
	11.	524518,2	1433176,78
	12.	524533,08	1433181,13
	13.	524528,31	1433197,4
	14.	524513,43	1433193,04
	15.	524518,2	1433176,78
	16.	524313,82	1433159,2
	17.	524324,05	1433158,47
	18.	524324,88	1433170,13
	19.	524314,64	1433170,86
	20.	524313,82	1433159,2
	21.	524276,95	1433127,1
	22.	524287,23	1433132,38
	23.	524298,38	1433150
	24.	524298,41	1433186,13
	25.	524298,42	1433192,76
	26.	524311,79	1433194,33
	27.	524316,46	1433194,83
	28.	524310,12	1433191,67
	29.	524314,19	1433183,52
	30.	524321,37	1433187,1
	31.	524317,43	1433194,94
	32.	524510,56	1433215,85
	33.	524581,54	1433278,75
	34.	524593,17	1433275,37
	35.	524598,08	1433292,21
	36.	524597,06	1433292,5
	37.	524619,89	1433312,73
	38.	524624,42	1433315,34
	39.	524892,03	1433431,27
	40.	524897,01	1433432,89
	41.	524903,4	1433433,38
	42.	524908,61	1433432,83
	43.	524913,57	1433431,22
	44.	524972,76	1433405,92
	45.	524944,81	1433396,00
	46.	524925,09	1433390,58
	47.	524923,73	1433389,18
	48.	524900,57	1433383,12
	49.	524879,1	1433387,59
	50.	524877,3	1433389,16
	51.	524869,82	1433389,07
	52.	524863,72	1433384,81
	53.	524848,26	1433369,93
	54.	524817,7	1433341,54
	55.	524813,62	1433339,51
	56.	524809,63	1433338,5
	57.	524779,93	1433337,97
	58.	524759,9	1433332,89
	59.	524712,37	1433289,79
	60.	524705,02	1433281,19
	61.	524654,52	1433259,03
	62.	524540,95	1433159,12
	63.	524535,3	1433156,1
	64.	524530,33	1433154,48

	65.	524384,35	1433139,1
	66.	524371,61	1433147,35
	67.	524364,95	1433137,06
	68.	524323,36	1433132,67
	69.	524276,95	1433127,1
	70.	526005,3	1433451,94
	71.	526018,91	1433449,76
	72.	526020,69	1433462,77
	73.	526007,28	1433464,94
	74.	526005,3	1433451,94
	75.	525996,49	1433404,46
	76.	526002,68	1433399,1
	77.	526007,66	1433405,4
	78.	526001,25	1433410,78
	79.	525996,49	1433404,46
	80.	525937,77	1433361,39
	81.	525953,12	1433369,43
	82.	525944,9	1433384,54
	83.	525929,45	1433376,61
	84.	525937,77	1433361,39
	85.	525656,69	1433342,16
	86.	525669,49	1433343,36
	87.	525668,12	1433357,96
	88.	525655,14	1433356,97
	89.	525656,69	1433342,16
	90.	525382,43	1433320,4
	91.	525393,88	1433320,98
	92.	525393,12	1433333,84
	93.	525381,68	1433333,43
	94.	525382,43	1433320,4
	95.	525301,64	1433314,86
	96.	525316,55	1433315,05
	97.	525316,37	1433328,54
	98.	525301,47	1433328,34
	99.	525301,64	1433314,86
	100.	525086,7	1433313,83
	101.	525100,57	1433310,33
	102.	525104,13	1433324,42
	103.	525090,25	1433327,92
	104.	525086,7	1433313,83
	105.	525094,41	1433287,16
	106.	525088,05	1433288,01
	107.	525083,08	1433289,62
	108.	525011,27	1433320,58
	109.	524988,92	1433382,45
	110.	524981,21	1433402,31
	111.	525102,06	1433350,66
	112.	525310,58	1433353,12
	113.	525387,99	1433358,41
	114.	525661,76	1433380,92
	115.	525788,05	1433391,65
	116.	525792,05	1433379,43
	117.	525835,66	1433395,69
	118.	525924,9	1433403,27
	119.	525976,58	1433463,31
	120.	525974,11	1433468,81
	121.	526034,82	1433491,93
	122.	526044,31	1433464,42
	123.	526045,39	1433459,31
	124.	526045,39	1433454,09
	125.	526044,21	1433448,5
	126.	526042,08	1433443,73
	127.	526039,01	1433439,5
	128.	525962,98	1433349,47
	129.	525959,08	1433345,98
	130.	525954,14	1433343,16
	131.	525949,16	1433341,55
	132.	525943,96	1433341
	133.	525663,04	1433318,99
	134.	525388,92	1433296,45
	135.	525309,58	1433289,33
	136.	525094,41	1433287,16
Охранная зона высоковольтной линии электропередачи 150кВ 51:10:0040401:252/2	1.	526159,39	1433468,98
	2.	526144,49	1433481,98
	3.	526133,93	1433469,38
	4.	526148,84	1433454,33
	5.	526145,91	1433438,58
	6.	526140,71	1433438,03
	7.	526135,51	1433438,58

	8.	526130,54	1433440,19
	9.	526126,02	1433442,8
	10.	526121,52	1433446,95
	11.	526118,52	1433451,1
	12.	526127,42	1433454,41
	13.	526122,51	1433467,6
	14.	526114,5	1433464,61
	15.	526112,6	1433473,6
	16.	526099,07	1433516,39
	17.	526159,95	1433539,57
	18.	526165,58	1433511,74
	19.	526169,15	1433498,61
	20.	526546,2	1433507,73
	21.	526570,15	1433511,63
	22.	526568,92	1433508
	23.	526562,02	1433445,88
	24.	526553,62	1433444,4
	25.	526550,57	1433444,08
	26.	526549,51	1433457,94
	27.	526532,25	1433456,61
	28.	526533,22	1433443,95
	29.	526159,3	1433446,3
	30.	526155,4	1433442,8
	31.	526150,88	1433440,19
	32.	526145,91	1433438,58
	33.	526159,39	1433468,98
	34.	526144,49	1433481,98
	35.	526133,93	1433469,38
	36.	526148,84	1433454,33
	37.	526145,91	1433438,58
	38.	526140,71	1433438,03
Охранная зона высоковольтной линии электропередачи 150кВ 51:10:0040401:252/3	1.	526049,4	1433468,41
	2.	526058,23	1433466,65
	3.	526059,56	1433475,85
	4.	526050,8	1433477,44
	5.	526049,4	1433468,41
	6.	525996,49	1433404,46
	7.	526002,68	1433399,1
	8.	526007,66	1433405,4
	9.	526001,25	1433410,78
	10.	525996,49	1433404,46
	11.	525676,28	1433290,06
	12.	525684,07	1433286,88
	13.	525695,73	1433290,47
	14.	525697,04	1433303,8
	15.	525683,57	1433309,04
	16.	525676,28	1433290,06
	17.	525474,22	1433275,64
	18.	525484,77	1433276,09
	19.	525484,38	1433286,86
	20.	525473,87	1433286,49
	21.	525474,22	1433275,64
	22.	525273,5	1433256,99
	23.	525287,67	1433261,89
	24.	525282,79	1433275,95
	25.	525268,64	1433271,04
	26.	525273,5	1433256,99
	27.	525101,55	1433137,52
	28.	525108,68	1433142,2
	29.	525103,85	1433149,57
	30.	525096,71	1433144,9
	31.	525101,55	1433137,52
	32.	525119,61	1433119,25
	33.	525104,29	1433108,63
	34.	525100,81	1433113,5
	35.	525069,77	1433156,96
	36.	525085,81	1433168,1
	37.	525147,53	1433211,21
	38.	525150,09	1433205,08
	39.	525165,66	1433211,63
	40.	525161,91	1433221,25
	41.	525263,08	1433291,91
	42.	525266,74	1433293,83
	43.	525270,66	1433295,12
	44.	525274,74	1433295,75
	45.	525477,86	1433310,06
	46.	525687,59	1433326,97
	47.	525916,76	1433343,37
	48.	525935,01	1433366,43

	49.	525937,77	1433361,39
	50.	525953,12	1433369,43
	51.	525946,71	1433381,22
	52.	525979,44	1433422,59
	53.	526006,07	1433457,02
	54.	526005,3	1433451,94
	55.	526018,91	1433449,76
	56.	526020,69	1433462,77
	57.	526011,66	1433464,23
	58.	526020,51	1433475,68
	59.	526015,95	1433484,74
	60.	526075,06	1433507,25
	61.	526083,24	1433478,16
	62.	526083,98	1433474,56
	63.	526084,16	1433470,42
	64.	526083,77	1433466,73
	65.	526082,72	1433462,73
	66.	526081,03	1433458,97
	67.	526078,74	1433455,53
	68.	526024,61	1433387,18
	69.	525981,14	1433330,87
	70.	525963,63	1433327,84
	71.	525941,61	1433323,68
	72.	525916,92	1433319,67
	73.	525881,77	1433312,5
	74.	525872,17	1433309,09
	75.	525856,34	1433305,69
	76.	525837,8	1433299,42
	77.	525778,45	1433274,23
	78.	525691,12	1433267,6
	79.	525657,6	1433265,23
	80.	525656,77	1433276,11
	81.	525641,54	1433275,16
	82.	525642,37	1433264,15
	83.	525482,16	1433252,82
	84.	525429,88	1433248,71
	85.	525429,35	1433255,28
	86.	525409,67	1433253,8
	87.	525410,2	1433247,16
	88.	525288,45	1433237,58
	89.	525168,15	1433153,27
	90.	525152,74	1433146,35
	91.	525120,81	1433126,17
	92.	525123,86	1433122,23
	93.	525119,61	1433119,25
Охранная зона высоковольтной линии электропередачи 150кВ 51:10:0040401:252/4	1.	526113,97	1433449,41
	2.	526127,42	1433454,41
	3.	526122,51	1433467,6
	4.	526109,06	1433462,59
	5.	526113,97	1433449,41
	6.	526100,78	1433352,45
	7.	526089,64	1433448,84
	8.	526058,53	1433500,95
	9.	526119,42	1433524,14
	10.	526141,57	1433478,5
	11.	526133,93	1433469,38
	12.	526148,49	1433454,69
	13.	526155,93	1433383,52
	14.	526153,07	1433388,66
	15.	526132,31	1433382,29
	16.	526139,33	1433363,41
	17.	526157,55	1433366,65
	18.	526157,67	1433366,89
	19.	526158,09	1433362,88
	20.	526100,78	1433352,45
Охранная зона высоковольтной линии электропередачи 150кВ 51:10:0040401:252/5	1.	524905,94	1434101,48
	2.	524914,86	1434105,08
	3.	524911,09	1434114,37
	4.	524902,18	1434110,77
	5.	524905,94	1434101,48
	6.	524677,82	1434004,13
	7.	524692,72	1434004,65
	8.	524692,19	1434019,56
	9.	524677,29	1434019,04
	10.	524677,82	1434004,13
	11.	524691,27	1433980,6
	12.	524684,89	1433980,08
	13.	524680,69	1433980,52
	14.	524686,45	1433985,39

15.	524676,47	1433997,22
16.	524664,49	1433987,1
17.	524523,73	1434053,93
18.	524508,16	1434076,51
19.	524502,08	1434089,49
20.	524475,15	1434076,99
21.	524425,36	1434100,63
22.	524424,45	1434110,21
23.	524423,79	1434119,93
24.	524421,19	1434162,65
25.	524684,89	1434045,95
26.	524895,92	1434135,04
27.	524933,2	1434160,74
28.	524937,72	1434163,35
29.	524939,6	1434163,96
30.	524945,61	1434146,99
31.	524942,77	1434145,87
32.	524957,42	1434109,12
33.	524925,77	1434084,84
34.	524923,25	1434083,52
35.	524918,46	1434094,32
36.	524905,47	1434088,55
37.	524910,37	1434077,46
38.	524696,25	1433982,21
39.	524691,27	1433980,6
40.	525269,14	1434708,01
41.	525283,64	1434712,97
42.	525278,64	1434727,58
43.	525264,15	1434722,62
44.	525269,14	1434708,01
45.	525561,26	1434647,61
46.	525567,6	1434646,03
47.	525569,23	1434652,56
48.	525562,67	1434654,08
49.	525561,26	1434647,61
50.	525302,96	1434626,83
51.	525314,37	1434630,23
52.	525310,92	1434641,81
53.	525299,51	1434638,42
54.	525302,96	1434626,83
55.	525019,07	1434615,05
56.	525027,41	1434617,86
57.	525024,57	1434626,27
58.	525016,24	1434623,47
59.	525019,07	1434615,05
60.	525881,75	1434573,17
61.	525888,1	1434571,73
62.	525889,55	1434578,11
63.	525883,18	1434579,55
64.	525881,75	1434573,17
65.	524760,19	1434512,6
66.	524769,22	1434516,99
67.	524764,62	1434526,47
68.	524755,59	1434522,08
69.	524760,19	1434512,6
70.	524604,76	1434473,89
71.	524611,22	1434474,46
72.	524610,64	1434481,09
73.	524604,18	1434480,52
74.	524604,76	1434473,89
75.	524609,45	1434455,41
76.	524620,06	1434459,43
77.	524616,22	1434469,59
78.	524605,61	1434465,57
79.	524609,45	1434455,41
80.	524427,71	1434358,85
81.	524427,83	1434360,46
82.	524421,46	1434385,4
83.	524410,98	1434416,57
84.	524410,69	1434418,05
85.	524617,25	1434497,69
86.	524765,42	1434555,12
87.	524999,87	1434645,8
88.	525261,16	1434747,15
89.	525267,19	1434749,09
90.	525272,39	1434749,64
91.	525277,59	1434749,09
92.	525571,45	1434678,34
93.	525891,73	1434603,99

	94.	526247,56	1434523,22
	95.	526253,6	1434521,21
	96.	526258,12	1434518,6
	97.	526274,11	1434505,56
	98.	526278	1434502,07
	99.	526281,07	1434497,84
	100.	526282,58	1434494,46
	101.	526211,31	1434466,4
	102.	526211,3	1434466,44
	103.	525879,47	1434546,89
	104.	525559,2	1434621,24
	105.	525320,69	1434675,84
	106.	525333,15	1434649,47
	107.	525335,31	1434644,59
	108.	525351,2	1434627,38
	109.	525354,27	1434623,15
	110.	525355,66	1434620,04
	111.	525281,99	1434590
	112.	525280,15	1434596,78
	113.	525278,44	1434625,31
	114.	525277,35	1434630,42
	115.	525277,35	1434635,65
	116.	525278,44	1434640,76
	117.	525279,67	1434643,52
	118.	525263,39	1434679,7
	119.	525023,81	1434587,6
	120.	524789,86	1434497,07
	121.	524640,84	1434439,4
	122.	524427,71	1434358,85
Охранная зона высоковольтной линии электропередачи 150кВ 51:10:0040401:252/6	1.	524362,43	1433133,16
	2.	524376,32	1433124,18
	3.	524385,5	1433138,36
	4.	524371,61	1433147,35
	5.	524362,43	1433133,16
	6.	524472,19	1433003,77
	7.	524362,98	1433099,12
	8.	524371,66	1433114,91
	9.	524361,54	1433120,48
	10.	524352	1433103,13
	11.	524354,54	1433101,74
	12.	524199,89	1433087,52
	13.	524287,23	1433132,38
	14.	524298,38	1433150
	15.	524298,39	1433162,22
	16.	524313,81	1433163,53
	17.	524314,72	1433155,72
	18.	524322,07	1433156,58
	19.	524321,18	1433164,15
	20.	524376,75	1433168,86
	21.	524381,95	1433168,31
	22.	524386,93	1433166,7
	23.	524392,62	1433163,38
	24.	524522,12	1433047,9
	25.	524509,85	1433040,83
	26.	524495,26	1433027,68
	27.	524472,19	1433003,77
	28.	525642,83	1433258,18
	29.	525658,03	1433259,51
	30.	525656,77	1433276,11
	31.	525641,54	1433275,16
	32.	525642,83	1433258,18
	33.	525411,24	1433234,27
	34.	525430,93	1433235,59
	35.	525429,35	1433255,28
	36.	525409,67	1433253,8
	37.	525411,24	1433234,27
	38.	525150,09	1433205,08
	39.	525165,66	1433211,63
	40.	525159,32	1433227,9
	41.	525143,55	1433220,77
	42.	525150,09	1433205,08
	43.	525100,77	1433138,69
	44.	525088,88	1433130,2
	45.	525068,11	1433159,27
	46.	525058,41	1433187,11
	47.	525136,95	1433244,24
	48.	525141,83	1433247
	49.	525146,8	1433248,61
	50.	525152	1433249,16

	51.	525272,21	1433260,74
	52.	525273,5	1433256,99
	53.	525287,67	1433261,89
	54.	525287,55	1433262,22
	55.	525418,66	1433274,85
	56.	525474,04	1433280,87
	57.	525474,22	1433275,64
	58.	525484,77	1433276,09
	59.	525484,56	1433282,02
	60.	525644,3	1433299,39
	61.	525649,5	1433299,94
	62.	525681,22	1433302,94
	63.	525676,28	1433290,06
	64.	525684,07	1433286,88
	65.	525695,73	1433290,47
	66.	525697,04	1433303,8
	67.	525695,73	1433304,31
	68.	525986	1433331,72
	69.	525963,63	1433327,84
	70.	525941,61	1433323,68
	71.	525916,92	1433319,67
	72.	525881,77	1433312,5
	73.	525872,17	1433309,09
	74.	525856,34	1433305,69
	75.	525837,8	1433299,42
	76.	525750,5	1433262,36
	77.	525706,61	1433242,36
	78.	525655,62	1433236,95
	79.	525650,42	1433236,4
	80.	525424,65	1433215,39
	81.	525166,79	1433185,8
	82.	525107,73	1433143,65
	83.	525103,85	1433149,57
	84.	525096,71	1433144,9
	85.	525100,77	1433138,69
	86.	526533,55	1433439,65
	87.	526550,82	1433440,98
	88.	526549,51	1433457,94
	89.	526532,25	1433456,61
	90.	526533,55	1433439,65
	91.	526139,33	1433363,41
	92.	526157,55	1433366,65
	93.	526161,15	1433374,12
	94.	526153,07	1433388,66
	95.	526132,31	1433382,29
	96.	526139,33	1433363,41
	97.	526015,3	1433336,69
	98.	526002,75	1433334,57
	99.	526133,96	1433403,71
	100.	526140,86	1433405,83
	101.	526537,68	1433480,65
	102.	526540,23	1433481,13
	103.	526540,93	1433467,16
	104.	526557,92	1433468,04
	105.	526557,09	1433484,3
	106.	526566,48	1433486,07
	107.	526560,84	1433435,11
	108.	526559,19	1433433,31
	109.	526550,62	1433429,95
	110.	526527,04	1433423,57
	111.	526445,6	1433398,69
	112.	526335,57	1433378,3
	113.	526287,08	1433387,65
	114.	526221,52	1433374,42
	115.	526047,06	1433342,68
	116.	526015,3	1433336,69
Охранная зона объекта электросетевого хозяйства "ОРУ-150 кВ ГПП ПС № 11Д" 51:10:0040401:252/8	1.	524382,55	1435335,26
	2.	524421,56	1435233,66
	3.	524404,77	1435270,17
	4.	524375,73	1435274,79
	5.	524366,1	1435318,97
	6.	524368,43	1435331,36
	7.	524379,31	1435338,09
	8.	524386,05	1435356,09
	9.	524369,08	1435382,16
	10.	524392,24	1435439,72
	11.	524429,9	1435458,77
	12.	524432,1	1435458,43
	13.	524432,07	1435458,35

14.	524382,55	1435335,26
15.	524471,37	1435056,53
16.	524475,53	1435058,05
17.	524474,02	1435062,23
18.	524469,85	1435060,72
19.	524471,37	1435056,53
20.	524496,44	1434991,35
21.	524500,61	1434992,96
22.	524498,97	1434997,17
23.	524494,82	1434995,57
24.	524496,44	1434991,35
25.	524527,86	1434909,73
26.	524532,07	1434911,29
27.	524530,49	1434915,49
28.	524526,3	1434913,92
29.	524527,86	1434909,73
30.	524570,6	1434799,07
31.	524574,74	1434800,72
32.	524573,08	1434804,9
33.	524568,93	1434803,24
34.	524570,6	1434799,07
35.	524591,7	1434744,58
36.	524595,83	1434746,24
37.	524594,14	1434750,4
38.	524590,01	1434748,74
39.	524591,7	1434744,58
40.	524620,16	1434669,32
41.	524624,37	1434670,85
42.	524622,87	1434675,05
43.	524618,63	1434673,52
44.	524620,16	1434669,32
45.	524658,1	1434566,59
46.	524664,28	1434569,08
47.	524661,8	1434575,2
48.	524655,63	1434572,7
49.	524658,1	1434566,59
50.	524604,76	1434473,89
51.	524611,22	1434474,46
52.	524610,64	1434481,09
53.	524604,18	1434480,52
54.	524604,76	1434473,89
55.	524609,45	1434455,41
56.	524620,06	1434459,43
57.	524616,22	1434469,59
58.	524605,61	1434465,57
59.	524609,45	1434455,41
60.	524657,34	1434394,62
61.	524660,6	1434396,95
62.	524658,31	1434400,15
63.	524655,06	1434397,81
64.	524657,34	1434394,62
65.	524674,14	1434363,78
66.	524678,9	1434359,58
67.	524683,17	1434364,44
68.	524678,4	1434368,63
69.	524674,14	1434363,78
70.	524746,59	1434333,84
71.	524752,67	1434336,33
72.	524750,14	1434342,52
73.	524744,06	1434340,03
74.	524746,59	1434333,84
75.	524772,18	1434282,42
76.	524776,18	1434284,55
77.	524774,11	1434288,45
78.	524770,11	1434286,33
79.	524772,18	1434282,42
80.	524829,29	1434153,89
81.	524835,92	1434149,49
82.	524840,28	1434156,07
83.	524833,65	1434160,48
84.	524829,29	1434153,89
85.	524903,73	1434145,68
86.	524910,33	1434145,74
87.	524910,28	1434152,42
88.	524903,66	1434152,35
89.	524903,73	1434145,68
90.	524920,72	1434132,85
91.	524824,92	1434140,74
92.	524737,41	1434326,24

	93.	524668,64	1434351,82
	94.	524590,27	1434477,08
	95.	524643,44	1434572,07
	96.	524425,86	1435138,75
	97.	524444,96	1435135,79
	98.	524448,91	1435136,49
	99.	524455,14	1435146,2
	100.	524676,5	1434569,69
	101.	524625,12	1434477,92
	102.	524688,68	1434376,39
	103.	524759,33	1434350,11
	104.	524844,65	1434169,22
	105.	524923,19	1434162,76
	106.	524920,72	1434132,85
Охранная зона объекта электросетевого хозяйства "ОРУ-150 кВ ГПП ПС № 11Д" 51:10:0040401:252/10	1.	524339,32	1433081,44
	2.	524347,7	1433076,16
	3.	524355,8	1433089,01
	4.	524347,43	1433094,3
	5.	524339,32	1433081,44
	6.	524428,54	1432947,3
	7.	524333,37	1433054,04
	8.	524194,74	1433046,64
	9.	524196,63	1433072,55
	10.	524195,84	1433078,75
	11.	524193,89	1433084,44
	12.	524245,29	1433110,84
	13.	524359,2	1433116,22
	14.	524352	1433103,13
	15.	524362,11	1433097,56
	16.	524368,37	1433108,94
	17.	524468,9	1432999,62
	18.	524430,65	1432949,96
	19.	524428,54	1432947,3
Охранная зона объекта электросетевого хозяйства "ОРУ-150 кВ ГПП ПС № 11Д" 51:10:0040401:252/11	1.	524580,7	1433297,25
	2.	524575,81	1433280,41
	3.	524506,24	1433202,62
	4.	524515,28	1433206,89
	5.	524511,2	1433215,51
	6.	524502,16	1433211,22
	7.	524506,24	1433202,62
	8.	524314,19	1433183,52
	9.	524321,37	1433187,1
	10.	524317,28	1433195,25
	11.	524310,12	1433191,67
	12.	524314,19	1433183,52
	13.	524314,91	1433159,12
	14.	524298,39	1433157,15
	15.	524298,41	1433186,13
	16.	524298,43	1433204,47
	17.	524298,44	1433212,38
	18.	524299,31	1433217,61
	19.	524311,9	1433219,11
	20.	524495,22	1433237,74
	21.	524554,31	1433295,04
	22.	524527,2	1433396,19
	23.	524525,84	1433399,83
	24.	524525,51	1433399,7
	25.	524487,06	1433495,97
	26.	524544,95	1433519,16
	27.	524573,02	1433448,89
	28.	524597,81	1433425,08
	29.	524618,48	1433276,11
	30.	524530,76	1433189,08
	31.	524528,31	1433197,4
	32.	524513,43	1433193,04
	33.	524517,09	1433180,55
	34.	524324,18	1433160,17
	35.	524324,88	1433170,13
	36.	524314,64	1433170,86
	37.	524313,82	1433159,2
	38.	524314,91	1433159,12
	39.	524580,7	1433297,25
	40.	524575,81	1433280,41
	41.	524506,24	1433202,62
	42.	524515,28	1433206,89
	43.	524511,2	1433215,51
	44.	524502,16	1433211,22
	45.	524506,24	1433202,62
	46.	524314,19	1433183,52

	47.	524321,37	
	48.	524317,28	
	49.	524310,12	
	50.	524314,19	
	51.	524314,91	
Охранная зона объекта электросетевого хозяйства "ОРУ-150 кВ ГПП ПС № 11Д" 51:10:0040401:252/12	1.	526049,4	1433468,41
	2.	526058,23	1433466,65
	3.	526059,56	1433475,85
	4.	526050,8	1433477,44
	5.	526049,4	1433468,41
	6.	525996,49	1433404,46
	7.	526002,68	1433399,1
	8.	526007,66	1433405,4
	9.	526001,25	1433410,78
	10.	525996,49	1433404,46
	11.	525676,28	1433290,06
	12.	525684,07	1433286,88
	13.	525695,73	1433290,47
	14.	525697,04	1433303,8
	15.	525683,57	1433309,04
	16.	525676,28	1433290,06
	17.	525474,22	1433275,64
	18.	525484,77	1433276,09
	19.	525484,38	1433286,86
	20.	525473,87	1433286,49
	21.	525474,22	1433275,64
	22.	525273,5	1433256,99
	23.	525287,67	1433261,89
	24.	525282,79	1433275,95
	25.	525268,64	1433271,04
	26.	525273,5	1433256,99
	27.	525101,55	1433137,52
	28.	525108,68	1433142,2
	29.	525103,85	1433149,57
	30.	525096,71	1433144,9
	31.	525101,55	1433137,52
	32.	525115,59	1433125,23
	33.	525100,11	1433114,49
	34.	525069,87	1433156,8
	35.	525085,87	1433167,9
	36.	525147,61	1433211,04
	37.	525150,09	1433205,08
	38.	525165,66	1433211,63
	39.	525161,98	1433221,08
	40.	525267,76	1433295
	41.	525477,82	1433310,86
	42.	525687,27	1433326,49
	43.	525916,54	1433343,06
	44.	525934,89	1433366,65
	45.	525937,77	1433361,39
	46.	525953,12	1433369,43
	47.	525946,52	1433381,58
	48.	525978,77	1433423,04
	49.	526006,25	1433458,18
	50.	526005,3	1433451,94
	51.	526018,91	1433449,76
	52.	526020,69	1433462,77
	53.	526011,06	1433464,33
	54.	526026,01	1433483,45
	55.	526026,03	1433488,58
	56.	526077,82	1433508,3
	57.	526077,54	1433464,92
	58.	526019,77	1433391,04
	59.	525971,57	1433329,22
	60.	525963,63	1433327,84
	61.	525941,61	1433323,68
	62.	525916,92	1433319,67
	63.	525881,77	1433312,5
	64.	525872,17	1433309,09
	65.	525856,34	1433305,69
	66.	525837,8	1433299,42
	67.	525797,85	1433282,46
	68.	525691,1	1433274,63
	69.	525657,08	1433272,09
	70.	525656,77	1433276,11
	71.	525641,54	1433275,16
	72.	525641,86	1433270,95
	73.	525481,72	1433259
	74.	525429,37	1433255,07

	75.	525429,35	1433255,28
	76.	525409,67	1433253,8
	77.	525409,68	1433253,6
	78.	525285,9	1433244,31
	79.	525115,59	1433125,23
Охранная зона объекта электросетевого хозяйства "ОРУ-150 кВ ГПП ПС № 11Д" 51:10:0040401:252/14	1.	525312,87	1434635,25
	2.	525313,6	1434632,78
	3.	525302,21	1434629,38
	4.	525301,78	1434630,82
	5.	525278,37	1434621,48
	6.	525319,88	1434518,82
	7.	525411,15	1434558,54
	8.	525371,17	1434658,52
Охранная зона объекта электросетевого хозяйства "ОРУ-150 кВ ГПП ПС № 11Д" 51:10:0040401:252/15	1.	524311,54	1433361,68
	2.	524311,65	1433358,98
	3.	524331,47	1433309,38
	4.	524382,3	1433330,76
	5.	524395,79	1433335,94
	6.	524413,42	1433352,66
	7.	524387,69	1433413,8
	8.	524356,21	1433401,62
	9.	524326,58	1433390,1
	10.	524314,25	1433380,11
Охранная зона объекта электросетевого хозяйства "ОРУ-150 кВ ГПП ПС № 11Д" 51:10:0040401:252/30	1.	526003,43	1433459,17
	2.	526010,1	1433467,01
	3.	526019,2	1433459,27
	4.	526046,72	1433469,98
	5.	526049,83	1433471,16
	6.	526050,8	1433477,44
	7.	526059,56	1433475,85
	8.	526059,41	1433474,82
	9.	526079,29	1433482,4
	10.	526197,17	1433528,46
	11.	526179,68	1433572,06
	12.	526175,92	1433583,25
	13.	526169,63	1433599,47
	14.	526152,57	1433643,44
	15.	526114,67	1433629,07
	16.	526114,09	1433629,43
	17.	526101,32	1433635,3
	18.	526095,09	1433637,83
	19.	526080,89	1433644,48
	20.	526065,8	1433647,65
	21.	526051,37	1433640,57
	22.	526048,37	1433648,99
	23.	525947,56	1433613,07
	24.	525947,38	1433613,54
	25.	525942,82	1433611,38
	26.	525916,09	1433601,86
	27.	525917,03	1433599,18
	28.	525885,11	1433584,06
	29.	525897,58	1433551,58
	30.	525899,39	1433546,16
	31.	525899,41	1433546,11
	32.	525894,6	1433544,49
	33.	525896,25	1433539,9
	34.	525891,25	1433537,92
	35.	525905,34	1433502,39
	36.	525916,71	1433475,38
	37.	525918,19	1433475,95
	38.	525922,21	1433466,21
	39.	525926,52	1433467,99
	40.	525927,82	1433465,23
	41.	525930,9	1433466,27
	42.	525944,74	1433430,98
	43.	526005,33	1433453,87
	44.	526008,29	1433455,02
	45.	526036,15	1433634,83
	46.	526073,75	1433620,1
	47.	526081,87	1433616,07
	48.	526106,4	1433604,85
	49.	526107,5	1433602,11
	50.	526108,56	1433599,46
	51.	526137,75	1433610,58
	52.	526164,2	1433541,19
	53.	525942,44	1433456,75
	54.	525904,94	1433572,05
	55.	525910,68	1433585,77
Охранная зона объекта	1.	525078,08	1434074,21

электросетевого хозяйства "ОРУ-150 кВ ГПП ПС № 11Д" 51:10:0040401:252/31	2.	525066,26	1434103,64
	3.	525068,83	1434104,65
	4.	525063,1	1434119,14
	5.	525064,49	1434119,69
	6.	525041,52	1434177,63
	7.	525036,87	1434175,79
	8.	525026,27	1434204,87
	9.	524976,09	1434186,59
	10.	524976,33	1434185,91
	11.	524958,68	1434179,27
	12.	524910,46	1434160,13
	13.	524937,34	1434091,67
	14.	524952,04	1434055,48
	15.	524965,22	1434050,92
	16.	524995,55	1434041,11
	17.	524998,49	1434042,29
	18.	525000,81	1434036,51
	19.	525061,72	1434060,94
	20.	525059,4	1434066,72
	21.	524983,25	1434161,89
	22.	525010,19	1434177,65
	23.	525020,79	1434177,04
	24.	525042,15	1434139,16
	25.	525063,97	1434083,2
	26.	525003,31	1434059,93
	27.	524995,75	1434068,36
	28.	524970,84	1434075,44
	29.	524942,77	1434145,87

7. Информация о границах зон действия публичных сервитутов не имеется

Обозначение (номер) характерной точки	Перечень координат характерных точек в системе координат, используемой для ведения Единого государственного реестра недвижимости	
	X	Y
-	-	-

8. Номер и (или) наименование элемента планировочной структуры, в границах которого расположен земельный участок не имеется

9. Информация о технических условиях подключения (технологического присоединения) объектов капитального строительства к сетям инженерно-технического обеспечения, определенных с учетом программ комплексного развития систем коммунальной инфраструктуры поселения, городского округа
 - Технические условия на электроснабжение потребителей № 33500-1355 от 09.06.2015 выданы АО "Кольская ГМК";
 - Технические условия на водоснабжение и водоотведение выданы АО "Кольская ГМК".

(наименование организации, выдавшей технические условия, реквизиты документа, содержащего в соответствии с частью 7 статьи 48 Градостроительного кодекса Российской Федерации информацию о технических условиях подключения (технологического присоединения) объектов капитального строительства к сетям инженерно-технического обеспечения)

10. Реквизиты нормативных правовых актов субъекта Российской Федерации, муниципальных правовых актов, устанавливающих требования к благоустройству территории
 Решение Совета депутатов города Мончегорска от 26.10.2017 N 426 "Об утверждении Правил благоустройства территории муниципального образования город Мончегорск с подведомственной территорией"

11. Информация о красных линиях: информация отсутствует

Обозначение (номер) характерной точки	Перечень координат характерных точек в системе координат, используемой для ведения Единого государственного реестра недвижимости	
	X	Y
-	-	-

ПРИЛОЖЕНИЕ В
Выписка ЕГРН об объекте недвижимости с кадастровым
номером 51:10:0040401:252

						КП-20.13.09-ПЗ.ТЧ	С.	
Изм.	Кол.уч.	Лист	№ док	Подп.	Дата			
Инв. № подл.				Подп. и дата			Взам. инв. №	

Выписка из Единого государственного реестра недвижимости об объекте недвижимости

Сведения о характеристиках объекта недвижимости

В Единый государственный реестр недвижимости внесены следующие сведения:

Раздел 1 Лист 1

Земельный участок			
вид объекта недвижимости			
Лист №1	Раздел 1	Всего листов раздела 1: 8	Всего разделов: 8
		Всего листов выписки: 159	
24 июня 2019г.			
Кадастровый номер:	51:10:0040401:252		
Номер кадастрового квартала:	51:10:0040401		
Дата присвоения кадастрового номера:	25.11.2009		
Ранее присвоенный государственный учетный номер:	данные отсутствуют		
Адрес (местоположение):	Мурманская обл., МО г. Мончегорск с подведомственной территорией, г. Мончегорск		
Площадь, м2:	5821572 +/- 844		
Кадастровая стоимость, руб.:	11050275108		

полное наименование должности	подпись	инициалы, фамилия
-------------------------------	---------	-------------------

М.П.

Земельный участок			
вид объекта недвижимости			
Лист №2 Раздел 1	Всего листов раздела 1: 8	Всего разделов: 8	Всего листов выписки: 159
24 июня 2019г.			
Кадастровый номер:		51:10:0040401:252	
Кадастровые номера расположенных в пределах земельного участка объектов недвижимости:		51:10:0000000:1042, 51:10:0000000:1044, 51:10:0000000:1177, 51:10:0000000:1244, 51:10:0000000:1253, 51:10:0000000:1255, 51:10:0000000:1263, 51:10:0000000:1278, 51:10:0000000:1284, 51:10:0000000:135, 51:10:0000000:1404, 51:10:0000000:1409, 51:10:0000000:1416, 51:10:0000000:148, 51:10:0000000:1526, 51:10:0000000:1529, 51:10:0000000:1573, 51:10:0000000:161, 51:10:0000000:1640, 51:10:0000000:167, 51:10:0000000:281, 51:10:0000000:283, 51:10:0000000:319, 51:10:0000000:325, 51:10:0000000:336, 51:10:0000000:377, 51:10:0000000:390, 51:10:0000000:487, 51:10:0000000:490, 51:10:0000000:53, 51:10:0000000:5387, 51:10:0000000:5445, 51:10:0000000:5455, 51:10:0000000:592, 51:10:0000000:622, 51:10:0000000:632, 51:10:0000000:66, 51:10:0000000:661, 51:10:0000000:67, 51:10:0000000:689, 51:10:0000000:733, 51:10:0000000:738, 51:10:0000000:739, 51:10:0000000:754, 51:10:0000000:755, 51:10:0000000:830, 51:10:0020803:278, 51:10:0020803:3336, 51:10:0020803:3356, 51:10:0020803:3357, 51:10:0020803:3360, 51:10:0020803:3376, 51:10:0020803:3388, 51:10:0020803:3406, 51:10:0020803:3446, 51:10:0020803:364, 51:10:0020803:372, 51:10:0020803:375, 51:10:0020803:377, 51:10:0020803:378, 51:10:0020803:379, 51:10:0020803:4645, 51:10:0020803:4651, 51:10:0020803:4678, 51:10:0020803:4685, 51:10:0020803:4705, 51:10:0020803:4725, 51:10:0020803:4767, 51:10:0020803:4768, 51:10:0020803:4776, 51:10:0020803:4833, 51:10:0020803:488, 51:10:0020803:502, 51:10:0040401:409, 51:10:0040401:411, 51:10:0040401:412, 51:10:0040401:413, 51:10:0040401:414, 51:10:0040401:415, 51:10:0040401:416, 51:10:0040401:417, 51:10:0040401:418, 51:10:0040401:419, 51:10:0040401:420, 51:10:0040401:421, 51:10:0040401:422, 51:10:0040401:423, 51:10:0040401:424, 51:10:0040401:425, 51:10:0040401:426, 51:10:0040401:427, 51:10:0040401:428, 51:10:0040401:429, 51:10:0040401:430, 51:10:0040401:431, 51:10:0040401:432, 51:10:0040401:433, 51:10:0040401:435, 51:10:0040401:441, 51:10:0040401:442, 51:10:0040401:443, 51:10:0040401:446, 51:10:0040401:448, 51:10:0040401:449, 51:10:0040401:450, 51:10:0040401:451, 51:10:0040401:452, 51:10:0040401:453, 51:10:0040401:454, 51:10:0040401:455, 51:10:0040401:456, 51:10:0040401:461, 51:10:0040401:462, 51:10:0040401:463, 51:10:0040401:464, 51:10:0040401:465, 51:10:0040401:466, 51:10:0040401:467, 51:10:0040401:468, 51:10:0040401:469, 51:10:0040401:470, 51:10:0040401:471, 51:10:0040401:472, 51:10:0040401:473, 51:10:0040111:186, 51:10:0040401:585, 51:10:0040401:586, 51:10:0000000:731, 51:10:0020803:228, 51:10:0000000:4026, 51:10:0000000:4059, 51:10:0000000:939, 51:10:0020803:4764, 51:10:0000000:1252, 51:10:0020803:3394, 51:10:0020803:3445, 51:10:0020803:3459, 51:10:0020803:576	
Кадастровые номера объектов недвижимости, из которых образован объект недвижимости:		51:10:0040401:8	
Кадастровые номера образованных объектов недвижимости:		данные отсутствуют	
Категория земель:		Земли населенных пунктов	
Виды разрешенного использования:		под участок "Завод"	
Сведения о кадастровом инженерере:		исправлением ошибки в местоположении границ земельного участка с кадастровым номером 51:10:0040401:252, расположенного по адресу: Мурманская область, МО г. Мончегорск с подведомственной территорией, г. Мончегорск.	

полное наименование должности	подпись	инициалы, фамилия
-------------------------------	---------	-------------------

М.П.

Земельный участок			
вид объекта недвижимости			
Лист №3 Раздел 1	Всего листов раздела 1: 8	Всего разделов: 8	Всего листов выписки: 159
24 июня 2019г.			
Кадастровый номер:		51:10:0040401:252	
Сведения о лесах, водных объектах и об иных природных объектах, расположенных в пределах земельного участка:	данные отсутствуют		
Сведения о том, что земельный участок полностью или частично расположен в границах зоны с особыми условиями использования территории или территории объекта культурного наследия:	Земельный участок полностью (частично) расположен в границах: 51:10-6.137, 51:10-6.138, 51:10-6.139, 51:10-6.7, 51:10-6.13, 51:10-6.10, 51:10-6.3, 51:10-6.28, 51:10-6.6, 51:00-6.114, 51:10-6.29, 51:00-6.50, 51:10-6.8, 51:00-6.98, 51:10-6.4, 51:10-6.30		
Сведения о том, что земельный участок расположен в границах особой экономической зоны, территории опережающего социально-экономического развития, зоны территориального развития в Российской Федерации, игорной зоны:	данные отсутствуют		
Сведения о том, что земельный участок расположен в границах особо охраняемой природной территории, охотничьих угодий, лесничеств, лесопарков:	данные отсутствуют		
Сведения о результатах проведения государственного земельного надзора:	данные отсутствуют		
Сведения о расположении земельного участка в границах территории, в отношении которой утвержден проект межевания территории:	данные отсутствуют		
Условный номер земельного участка:	данные отсутствуют		
Сведения о принятии акта и (или) заключении договора, предусматривающих предоставление в соответствии с земельным законодательством исполнительным органом государственным органом власти или органом местного самоуправления, находящегося в государственной или муниципальной собственности земельного участка для строительства наемного дома социального использования или наемного дома коммерческого использования:	данные отсутствуют		
Сведения о том, что земельный участок или земельные участки образованы на основании решения об изъятии земельного участка и (или) расположенного на нем объекта недвижимости для государственных или муниципальных нужд:	данные отсутствуют		
Сведения о том, что земельный участок образован из земель или земельного участка, государственная собственность на которые не разграничена:	данные отсутствуют		
Сведения о наличии земельного спора о местоположении границ земельных участков:	данные отсутствуют		
Статус записи об объекте недвижимости:	Сведения об объекте недвижимости имеют статус "актуальные"		

полное наименование должности	подпись	инициалы, фамилия
-------------------------------	---------	-------------------

М.П.

Земельный участок			
вид объекта недвижимости			
Лист №4 Раздел 1	Всего листов раздела 1: 8	Всего разделов: 8	Всего листов выписки: 159
24 июня 2019г.			
Кадастровый номер:		51:10:0040401:252	
Особые отметки:		С	
		<p>ведения об ограничениях права на объект недвижимости, обременениях данного объекта, не зарегистрированных в реестре прав, ограничений прав и обременений недвижимого имущества: Вид ограничения (обременения): Ограничения прав на земельный участок, предусмотренные статьями 56, 56.1 Земельного кодекса Российской Федерации; Срок действия: с 02.02.2016; Реквизиты документа-основания: Землеустроительное дело по установлению границ охранной зоны объекта электросетевого хозяйства - высоковольтной линии электропередачи 150 кВ (оперативный номер Л-205/206) от 16.10.2013 № б/н выдан: Кадастровый инженер Шаронова Е.М.. Вид ограничения (обременения): Ограничения прав на земельный участок, предусмотренные статьями 56, 56.1 Земельного кодекса Российской Федерации; Срок действия: с 02.02.2016; Реквизиты документа-основания: Землеустроительное дело по установлению границ охранной зоны объекта электросетевого хозяйства - высоковольтной линии электропередачи 150 кВ (оперативный номер Л-204) от 16.10.2013 № б/н выдан: Кадастровый инженер Шаронова Е.М.. Вид ограничения (обременения): Ограничения прав на земельный участок, предусмотренные статьями 56, 56.1 Земельного кодекса Российской Федерации; Срок действия: с 03.02.2016; Реквизиты документа-основания: Землеустроительное дело по установлению границ охранной зоны объекта электросетевого хозяйства - высоковольтной линии электропередачи 150 кВ (оперативный номер Л-157) от 16.10.2013 № б/н выдан: Кадастровый инженер Шаронова Е.М.. Вид ограничения (обременения): Ограничения прав на земельный участок, предусмотренные статьями 56, 56.1 Земельного кодекса Российской Федерации; Срок действия: с 12.02.2016; Реквизиты документа-основания: Землеустроительное дело по установлению границ охранной зоны объекта электросетевого хозяйства - высоковольтной линии электропередачи 150 кВ (оперативный номер Л-153/154) от 16.10.2013 № б/н выдан: Кадастровый инженер Шаронова Е.М.. Вид ограничения (обременения): Ограничения прав на земельный участок, предусмотренные статьями 56, 56.1 Земельного кодекса Российской Федерации; Срок действия: с 26.02.2016; Реквизиты документа-основания: Землеустроительное дело по установлению границ охранной зоны объекта электросетевого хозяйства - высоковольтной линии электропередачи 150 кВ (оперативный номер Л-216/215) от 16.10.2013 № б/н выдан: Кадастровый инженер Шаронова Е.М.. Вид ограничения (обременения): Ограничения прав на земельный участок, предусмотренные статьями 56, 56.1 Земельного кодекса Российской Федерации; Срок действия: с 26.02.2016; Реквизиты документа-основания: Землеустроительное дело по установлению границ охранной зоны объекта электросетевого хозяйства - высоковольтной линии электропередачи 150 кВ (оперативный номер Л-203) от 16.10.2013 № б/н выдан: Кадастровый инженер Шаронова Е.М.. Вид ограничения (обременения): Ограничения прав на земельный участок, предусмотренные статьями 56, 56.1 Земельного кодекса Российской Федерации; Срок действия: с 29.02.2016; Реквизиты документа-основания: Землеустроительное дело по установлению границ охранной зоны объекта электросетевого хозяйства - высоковольтной линии электропередачи 150 кВ (оперативный номер Л-168/169) от 16.10.2013 № б/н выдан: Кадастровый инженер Шаронова Е.М.. Вид ограничения (обременения): Ограничения прав на земельный участок, предусмотренные статьями 56, 56.1 Земельного кодекса Российской Федерации; Срок действия: с 26.04.2016; Реквизиты документа-основания: Разрешение на ввод объекта в эксплуатацию от 16.07.2009 № 51-34 выдан: Администрация города Мончегорска Мурманской области.</p>	

полное наименование должности	подпись	инициалы, фамилия
-------------------------------	---------	-------------------

М.П.

Земельный участок			
вид объекта недвижимости			
Лист №5 Раздел 1	Всего листов раздела 1: 8	Всего разделов: 8	Всего листов выписки: 159
24 июня 2019г.			
Кадастровый номер:		51:10:0040401:252	

	<p>Вид ограничения (обременения): Ограничения прав на земельный участок, предусмотренные статьями 56, 56.1 Земельного кодекса Российской Федерации; Срок действия: с 26.04.2016; Реквизиты документа-основания: Разрешение на ввод объекта в эксплуатацию от 19.01.2010 № RU51309000-2 выдан: Администрация города Мончегорска Мурманской области. Вид ограничения (обременения): Ограничения прав на земельный участок, предусмотренные статьями 56, 56.1 Земельного кодекса Российской Федерации; Срок действия: с 22.09.2016; Реквизиты документа-основания: Свидетельство о государственной регистрации права от 09.10.2009 № 51-51-06/007/2008-285 выдан: Управление Федеральной регистрационной службы по Мурманской области. Вид ограничения (обременения): Ограничения прав на земельный участок, предусмотренные статьями 56, 56.1 Земельного кодекса Российской Федерации; Срок действия: с 23.09.2016; Реквизиты документа-основания: Свидетельство о государственной регистрации права от 20.05.2008 № 51-51-04/002/2008-911 выдан: Управление Федеральной регистрационной службы по Мурманской области. Вид ограничения (обременения): Ограничения прав на земельный участок, предусмотренные статьями 56, 56.1 Земельного кодекса Российской Федерации; Срок действия: с 06.10.2016; Реквизиты документа-основания: Свидетельство о государственной регистрации права от 07.08.2008 № 51-51-01/031/2008-704. Вид ограничения (обременения): Ограничения прав на земельный участок, предусмотренные статьями 56, 56.1 Земельного кодекса Российской Федерации; Срок действия: с 10.10.2016; Реквизиты документа-основания: Постановление Правительства Российской Федерации от 24.02.2009 № 160-ПП. Вид ограничения (обременения): Ограничения прав на земельный участок, предусмотренные статьями 56, 56.1 Земельного кодекса Российской Федерации; Срок действия: с 12.10.2018; Реквизиты документа-основания: О порядке установления охранных зон объектов электросетевого хозяйства и особых условий использования земельных участков, расположенных в границах таких зон от 24.02.2009 № 160 выдан: Правительство Российской Федерации. Вид ограничения (обременения): Ограничения прав на земельный участок, предусмотренные статьями 56, 56.1 Земельного кодекса Российской Федерации; Срок действия: с 22.11.2018; Реквизиты документа-основания: О порядке установления охранных зон объектов электросетевого хозяйства и особых условий использования земельных участков, расположенных в границах таких зон от 24.02.2009 № 160 выдан: Правительство РФ. Вид ограничения (обременения): Ограничения прав на земельный участок, предусмотренные статьями 56, 56.1 Земельного кодекса Российской Федерации; Срок действия: с 22.11.2018; Реквизиты документа-основания: О порядке установления охранных зон объектов электросетевого хозяйства и особых условий использования земельных участков, расположенных в границах таких зон от 24.02.2009 № 160 выдан: Правительство РФ. Вид ограничения (обременения): Ограничения прав на земельный участок, предусмотренные статьями 56, 56.1 Земельного кодекса Российской Федерации; Срок действия: с 24.06.2019; Реквизиты документа-основания: Разрешение на ввод объекта в эксплуатацию от 16.07.2009 № 51-34 выдан: Администрация города Мончегорска Мурманской области; Свидетельство о государственной регистрации права от 05.08.2003 № 143759 выдан: Управление Росреестра по Мурманской области; Постановление от 24.02.2009 № 160 выдан: Правительство РФ. Вид ограничения (обременения): Ограничения прав на земельный участок, предусмотренные статьями 56, 56.1 Земельного кодекса Российской Федерации; Срок действия:</p>
--	--

полное наименование должности	подпись	инициалы, фамилия

М.П.

Земельный участок			
вид объекта недвижимости			
Лист №6 Раздел 1	Всего листов раздела 1: 8	Всего разделов: 8	Всего листов выписки: 159
24 июня 2019г.			
Кадастровый номер:		51:10:0040401:252	
		<p>с 24.06.2019; Реквизиты документа-основания: Постановление от 24.02.2009 № 160-ПП; Свидетельство о государственной регистрации права от 20.05.2008 № 51-51-04/002/2008-911. Вид ограничения (обременения): Ограничения прав на земельный участок, предусмотренные статьями 56, 56.1 Земельного кодекса Российской Федерации; Срок действия: с 24.06.2019; Реквизиты документа-основания: Землеустроительное дело по установлению границ охранной зоны объекта электросетевого хозяйства - высоковольтной линии электропередачи 150 кВ (оперативный номер Л-204) от 16.10.2013 № б/н выдан: Кадастровый инженер Шаронова Е.М.; Постановление Совета Министров СССР от 26 марта 1984 г. № 255 «Об утверждении правил охраны электрических сетей напряжением свыше 1000 вольт» от 26.03.1984 № 255 выдан: Совет Министров СССР; Постановление Правительства РФ от 24.02.2009 N 160 "О порядке установления охранных зон объектов электросетевого хозяйства и особых условий использования земельных участков, расположенных в границах таких зон" от 24.02.2009 № 160 выдан: Правительство РФ; Письмо от 09.06.2011 № 11882-ИМ/Д23 выдан: Министерство экономического развития Российской Федерации. Вид ограничения (обременения): Ограничения прав на земельный участок, предусмотренные статьями 56, 56.1 Земельного кодекса Российской Федерации; Срок действия: с 24.06.2019; Реквизиты документа-основания: Землеустроительное дело по установлению границ охранной зоны объекта электросетевого хозяйства - высоковольтной линии электропередачи 150 кВ (оперативный номер Л-203) от 16.10.2013 № б/н выдан: Кадастровый инженер Шаронова Е.М.; Постановление Совета Министров СССР от 26 марта 1984 г. № 255 «Об утверждении правил охраны электрических сетей напряжением свыше 1000 вольт» от 26.03.1984 № 255 выдан: Совет Министров СССР; Постановление Правительства РФ от 24.02.2009 N 160 "О порядке установления охранных зон объектов электросетевого хозяйства и особых условий использования земельных участков, расположенных в границах таких зон" от 24.02.2009 № 160 выдан: Правительство РФ; Письмо от 09.06.2011 № 11882-ИМ/Д23 выдан: Министерство экономического развития Российской Федерации. Вид ограничения (обременения): Ограничения прав на земельный участок, предусмотренные статьями 56, 56.1 Земельного кодекса Российской Федерации; Срок действия: с 24.06.2019; Реквизиты документа-основания: Землеустроительное дело по установлению границ охранной зоны объекта электросетевого хозяйства - высоковольтной линии электропередачи 150 кВ (оперативный номер Л-168/169) от 16.10.2013 № б/н выдан: Кадастровый инженер Шаронова Е.М.; Постановление Совета Министров СССР от 26 марта 1984 г. № 255 «Об утверждении правил охраны электрических сетей напряжением свыше 1000 вольт» от 26.03.1984 № 255 выдан: Совет Министров СССР; Постановление Правительства РФ от 24.02.2009 N 160 "О порядке установления охранных зон объектов электросетевого хозяйства и особых условий использования земельных участков, расположенных в границах таких зон" от 24.02.2009 № 160 выдан: Правительство РФ; Письмо от 09.06.2011 № 11882-ИМ/Д23 выдан: Министерство экономического развития Российской Федерации. Вид ограничения (обременения): Ограничения прав на земельный участок, предусмотренные статьями 56, 56.1 Земельного кодекса Российской Федерации; Срок действия: с 24.06.2019; Реквизиты документа-основания: Землеустроительное дело по установлению границ охранной зоны объекта электросетевого хозяйства - высоковольтной линии электропередачи 150 кВ (оперативный номер Л-205/206) от 16.10.2013 № б/н выдан: Кадастровый инженер Шаронова</p>	

полное наименование должности	подпись	инициалы, фамилия

М.П.

Земельный участок			
вид объекта недвижимости			
Лист №7 Раздел 1	Всего листов раздела 1: 8	Всего разделов: 8	Всего листов выписки: 159
24 июня 2019г.			
Кадастровый номер:		51:10:0040401:252	

	<p>Е.М.; Постановление Совета Министров СССР от 26 марта 1984 г. № 255 «Об утверждении правил охраны электрических сетей напряжением свыше 1000 вольт» от 26.03.1984 № 255 выдан: Совет Министров СССР; Постановление Правительства РФ от 24.02.2009 N 160 "О порядке установления охранных зон объектов электросетевого хозяйства и особых условий использования земельных участков, расположенных в границах таких зон" от 24.02.2009 № 160 выдан: Правительство РФ; Письмо от 09.06.2011 № 11882-ИМ/Д23 выдан: Министерство экономического развития Российской Федерации. Вид ограничения (обременения): Ограничения прав на земельный участок, предусмотренные статьями 56, 56.1 Земельного кодекса Российской Федерации; Срок действия: с 24.06.2019; Реквизиты документа-основания: Свидетельство о государственной регистрации права от 15.10.2008 № 51-51-06/007/2008-285 выдан: Управление Федеральной регистрационной службы по Мурманской области; Постановление Правительства Российской Федерации от 24.02.2009 № 160-ПП; Постановление Правительства Российской Федерации от 26.08.2013 № 736-ПП. Вид ограничения (обременения): Ограничения прав на земельный участок, предусмотренные статьями 56, 56.1 Земельного кодекса Российской Федерации; Срок действия: с 24.06.2019; Реквизиты документа-основания: Землеустроительное дело по установлению границ охранной зоны объекта электросетевого хозяйства - высоковольтной линии электропередачи 150 кВ (оперативный номер Л-216/215) от 16.10.2013 № б/н выдан: Кадастровый инженер Шаронова Е.М.; Постановление Совета Министров СССР от 26 марта 1984 г. № 255 «Об утверждении правил охраны электрических сетей напряжением свыше 1000 вольт» от 26.03.1984 № 255 выдан: Совет Министров СССР; Постановление Правительства РФ от 24.02.2009 N 160 "О порядке установления охранных зон объектов электросетевого хозяйства и особых условий использования земельных участков, расположенных в границах таких зон" от 24.02.2009 № 160 выдан: Правительство РФ; Письмо от 09.06.2011 № 11882-ИМ/Д23 выдан: Министерство экономического развития Российской Федерации. Вид ограничения (обременения): Ограничения прав на земельный участок, предусмотренные статьями 56, 56.1 Земельного кодекса Российской Федерации; Срок действия: с 24.06.2019; Реквизиты документа-основания: Постановление Правительства Российской Федерации от 24.02.2009 № 160-ПП; Постановление Правительства Российской Федерации от 26.08.2013 № 736-ПП; Свидетельство о государственной регистрации права от 06.08.2008 № 51-51-01/031/2008-693. Вид ограничения (обременения): Ограничения прав на земельный участок, предусмотренные статьями 56, 56.1 Земельного кодекса Российской Федерации; Срок действия: с 24.06.2019; Реквизиты документа-основания: Разрешение на ввод объекта в эксплуатацию от 19.01.2010 № RU51309000-2 выдан: Администрация города Мончегорска Мурманской области; Свидетельство о государственной регистрации права от 18.09.2013 № 399107 выдан: Управление Росреестра по Мурманской области; Постановление от 24.02.2009 № 160 выдан: Правительство РФ. Вид ограничения (обременения): Ограничения прав на земельный участок, предусмотренные статьями 56, 56.1 Земельного кодекса Российской Федерации; Срок действия: с 24.06.2019; Реквизиты документа-основания: Свидетельство о государственной регистрации права от 07.08.2008 № 51-51-01/031/2008-704; Постановление Правительства Российской Федерации от 24.02.2009 № 160-ПП; Постановление Правительства Российской Федерации от 26.08.2013 № 736-ПП. Вид ограничения (обременения): Ограничения прав на земельный участок, предусмотренные статьями 56,</p>
--	--

полное наименование должности	подпись	инициалы, фамилия

М.П.

Земельный участок			
вид объекта недвижимости			
Лист №8 Раздел 1	Всего листов раздела 1: 8	Всего разделов: 8	Всего листов выписки: 159
24 июня 2019г.			
Кадастровый номер:		51:10:0040401:252	
		<p>56.1 Земельного кодекса Российской Федерации; Срок действия: с 24.06.2019; Реквизиты документа-основания: Землеустроительное дело по установлению границ охранной зоны объекта электросетевого хозяйства - высоковольтной линии электропередачи 150 кВ (оперативный номер Л-153/154) от 16.10.2013 № б/н выдан: Кадастровый инженер Шаронова Е.М.; Постановление Совета Министров СССР от 26 марта 1984 г. № 255 «Об утверждении правил охраны электрических сетей напряжением свыше 1000 вольт» от 26.03.1984 № 255 выдан: Совет Министров СССР; Постановление Правительства РФ от 24.02.2009 N 160 "О порядке установления охранных зон объектов электросетевого хозяйства и особых условий использования земельных участков, расположенных в границах таких зон" от 24.02.2009 № 160 выдан: Правительство РФ; Письмо от 09.06.2011 № 11882-ИМ/Д23 выдан: Министерство экономического развития Российской Федерации. Вид ограничения (обременения): Ограничения прав на земельный участок, предусмотренные статьями 56, 56.1 Земельного кодекса Российской Федерации; Срок действия: с 24.06.2019; Реквизиты документа-основания: Землеустроительное дело по установлению границ охранной зоны объекта электросетевого хозяйства - высоковольтной линии электропередачи 150 кВ (оперативный номер Л-157) от 16.10.2013 № б/н выдан: Кадастровый инженер Шаронова Е.М.; Постановление Совета Министров СССР от 26 марта 1984 г. № 255 «Об утверждении правил охраны электрических сетей напряжением свыше 1000 вольт» от 26.03.1984 № 255 выдан: Совет Министров СССР; Постановление Правительства РФ от 24.02.2009 N 160 "О порядке установления охранных зон объектов электросетевого хозяйства и особых условий использования земельных участков, расположенных в границах таких зон" от 24.02.2009 № 160 выдан: Правительство РФ; Письмо от 09.06.2011 № 11882-ИМ/Д23 выдан: Министерство экономического развития Российской Федерации.</p>	
Получатель выписки:		Биденко Елена Николаевна (представитель правообладателя), Правообладатель: КОМИТЕТ ИМУЩЕСТВЕННЫХ ОТНОШЕНИЙ АДМИНИСТРАЦИИ ГОРОДА МОНЧЕГОРСКА	

полное наименование должности	подпись	инициалы, фамилия

М.П.

Выписка из Единого государственного реестра недвижимости об объекте недвижимости

Сведения о зарегистрированных правах

Земельный участок			
вид объекта недвижимости			

Лист №1 Раздел 2	Всего листов раздела 2: 2	Всего разделов: 8	Всего листов выписки: 159
------------------	---------------------------	-------------------	---------------------------

24 июня 2019г.	
Кадастровый номер:	51:10:0040401:252

1	Правообладатель (правообладатели):	1.1	данные о правообладателе отсутствуют
2	Вид, номер и дата государственной регистрации права:	2.1	данные отсутствуют
3	Ограничение прав и обременение объекта недвижимости:		
	3.1	вид:	Аренда
		дата государственной регистрации:	08.04.2010 00:00:00
		номер государственной регистрации:	51-51-04/004/2010-188
		срок, на который установлено ограничение прав и обременение объекта недвижимости:	Срок действия с 08.04.2010 по 25.11.2019 по 25.11.2019
		лицо, в пользу которого установлено ограничение прав и обременение объекта недвижимости:	Акционерное общество "Кольская горно-металлургическая компания", ИНН: 5191431170
		основание государственной регистрации:	Договор аренды находящегося в государственной собственности земельного участка, № 04-Д, Выдан 01.02.2010 Дополнительное соглашение от 20.09.2017 к договору аренды находящегося в государственной собственности земельного участка, № 04-Д, Выдан 01.02.2010
4	Договоры участия в долевом строительстве:	не зарегистрировано	
5	Заявленные в судебном порядке права требования:	данные отсутствуют	
6	Сведения о возражении в отношении зарегистрированного права:	принято заявление о наличии возражения в отношении зарегистрированного права	
7	Сведения о наличии решения об изъятии объекта недвижимости для государственных и муниципальных нужд:	данные отсутствуют	
8	Сведения о невозможности государственной регистрации без личного участия правообладателя или его законного представителя:	данные отсутствуют	
9	Правопритязания и сведения о наличии поступивших, но не рассмотренных заявлений о проведении государственной регистрации права (перехода, прекращения права), ограничения права или обременения объекта недвижимости, сделки в отношении объекта недвижимости	отсутствуют	

полное наименование должности	подпись	инициалы, фамилия
-------------------------------	---------	-------------------

М.П.

Земельный участок			
вид объекта недвижимости			
Лист №2 Раздел 2	Всего листов раздела 2: 2	Всего разделов: 8	Всего листов выписки: 159
24 июня 2019г.			
Кадастровый номер:		51:10:0040401:252	
10	Сведения об осуществлении государственной регистрации сделки, права, ограничения права без необходимого в силу закона согласия третьего лица, органа:	данные отсутствуют	
11	Сведения о невозможности государственной регистрации перехода, прекращения, ограничения права на земельный участок из земель сельскохозяйственного назначения:	данные отсутствуют	

полное наименование должности	подпись	инициалы, фамилия

М.П.

Выписка из Единого государственного реестра недвижимости об объекте недвижимости
 Описание местоположения земельного участка

Земельный участок			
вид объекта недвижимости			
Лист №1 Раздел 3	Всего листов раздела 3: 1	Всего разделов: 8	Всего листов выписки: 159
24 июня 2019г.			
Кадастровый номер:		51:10:0040401:252	

План (чертеж, схема) земельного участка



Масштаб 1:30000 Условные обозначения:

полное наименование должности	подпись	инициалы, фамилия

М.П.

Выписка из Единого государственного реестра недвижимости об объекте недвижимости

Описание местоположения земельного участка

Земельный участок			
вид объекта недвижимости			

Лист №1 Раздел 3.1	Всего листов раздела 3.1: 27	Всего разделов: 8	Всего листов выписки: 159
--------------------	------------------------------	-------------------	---------------------------

24 июня 2019г.

Кадастровый номер: 51:10:0040401:252

Описание местоположения границ земельного участка							
№ п/п	Номер точки		Дирекционный угол	Горизонтальное проложение, м	Описание закрепления на местности	Кадастровые номера смежных участков	Сведения об адресах правообладателей смежных земельных участков
	начальная	конечная					
1	2	3	4	5	6	7	8
1	1.1.1	1.1.2	46°6.7'	22.24	данные отсутствуют	данные отсутствуют	данные отсутствуют
2	1.1.2	1.1.3	48°38.3'	130.01	данные отсутствуют	данные отсутствуют	данные отсутствуют
3	1.1.3	1.1.4	352°40.2'	12.46	данные отсутствуют	данные отсутствуют	данные отсутствуют
4	1.1.4	1.1.5	73°5.6'	18.84	данные отсутствуют	данные отсутствуют	данные отсутствуют
5	1.1.5	1.1.6	51°28.4'	30.36	данные отсутствуют	данные отсутствуют	данные отсутствуют
6	1.1.6	1.1.7	52°23.9'	67.26	данные отсутствуют	данные отсутствуют	данные отсутствуют
7	1.1.7	1.1.8	46°1.6'	33.95	данные отсутствуют	данные отсутствуют	данные отсутствуют
8	1.1.8	1.1.9	42°1.7'	19.64	данные отсутствуют	данные отсутствуют	данные отсутствуют
9	1.1.9	1.1.10	29°57.0'	56.12	данные отсутствуют	данные отсутствуют	данные отсутствуют
10	1.1.10	1.1.11	38°33.5'	1.76	данные отсутствуют	данные отсутствуют	данные отсутствуют
11	1.1.11	1.1.12	38°37.3'	16.04	данные отсутствуют	51:10:0040401:131	данные отсутствуют
12	1.1.12	1.1.13	58°13.1'	53.71	данные отсутствуют	51:10:0040401:131	данные отсутствуют
13	1.1.13	1.1.14	58°27.2'	16.17	данные отсутствуют	51:10:0040401:3	данные отсутствуют
14	1.1.14	1.1.15	61°40.0'	40.88	данные отсутствуют	51:10:0040401:3	данные отсутствуют
15	1.1.15	1.1.16	50°13.7'	17.69	данные отсутствуют	51:10:0040401:3	данные отсутствуют
16	1.1.16	1.1.17	75°56.3'	21.44	данные отсутствуют	51:10:0040401:3	данные отсутствуют
17	1.1.17	1.1.18	37°57.5'	20.53	данные отсутствуют	51:10:0040401:3	данные отсутствуют
18	1.1.18	1.1.19	57°53.6'	22.69	данные отсутствуют	51:10:0040401:3	данные отсутствуют
19	1.1.19	1.1.20	56°2.7'	15.58	данные отсутствуют	51:10:0040401:3	данные отсутствуют
20	1.1.20	1.1.21	47°31.9'	5.76	данные отсутствуют	51:10:0040401:3	данные отсутствуют
21	1.1.21	1.1.22	49°30.5'	40.75	данные отсутствуют	51:10:0040401:3	данные отсутствуют
22	1.1.22	1.1.23	42°12.1'	64.16	данные отсутствуют	51:10:0040401:3	данные отсутствуют
23	1.1.23	1.1.24	14°14.3'	20.65	данные отсутствуют	51:10:0040401:3	данные отсутствуют
24	1.1.24	1.1.25	1°1.3'	29.71	данные отсутствуют	51:10:0040401:3	данные отсутствуют
25	1.1.25	1.1.26	14°12.3'	4.12	данные отсутствуют	51:10:0040401:3	данные отсутствуют

полное наименование должности	подпись	инициалы, фамилия
-------------------------------	---------	-------------------

М.П.

Земельный участок							
вид объекта недвижимости							
Лист №2 Раздел 3.1			Всего листов раздела 3.1: 27		Всего разделов: 8		Всего листов выписки: 159
24 июня 2019г.							
Кадастровый номер:				51:10:0040401:252			
26	1.1.26	1.1.27	26°27.2`	4.56	данные отсутствуют	51:10:0040401:3	данные отсутствуют
27	1.1.27	1.1.28	42°54.1`	41.7	данные отсутствуют	51:10:0040401:3	данные отсутствуют
28	1.1.28	1.1.29	43°53.2`	21.46	данные отсутствуют	51:10:0040401:3	данные отсутствуют
29	1.1.29	1.1.30	34°55.7`	7.44	данные отсутствуют	51:10:0040401:3	данные отсутствуют
30	1.1.30	1.1.31	0°41.3`	7.48	данные отсутствуют	51:10:0040401:3	данные отсутствуют
31	1.1.31	1.1.32	318°44.8`	2.38	данные отсутствуют	51:10:0040401:131	данные отсутствуют
32	1.1.32	1.1.33	348°14.6`	21.94	данные отсутствуют	51:10:0040401:131	данные отсутствуют
33	1.1.33	1.1.34	14°40.1`	23.93	данные отсутствуют	51:10:0040401:131	данные отсутствуют
34	1.1.34	1.1.35	45°37.3`	1.96	данные отсутствуют	51:10:0040401:131	данные отсутствуют
35	1.1.35	1.1.36	15°22.6`	20.44	данные отсутствуют	51:10:0040401:131	данные отсутствуют
36	1.1.36	1.1.37	19°32.4`	36.24	данные отсутствуют	51:10:0040401:131	данные отсутствуют
37	1.1.37	1.1.38	291°13.6`	27.54	данные отсутствуют	51:10:0040401:131	данные отсутствуют
38	1.1.38	1.1.39	289°51.1`	116.85	данные отсутствуют	51:10:0040401:131	данные отсутствуют
39	1.1.39	1.1.40	289°13.9`	87.56	данные отсутствуют	51:10:0040401:131	данные отсутствуют
40	1.1.40	1.1.41	289°13.4`	32.41	данные отсутствуют	данные отсутствуют	данные отсутствуют
41	1.1.41	1.1.42	305°32.6`	56.25	данные отсутствуют	данные отсутствуют	данные отсутствуют
42	1.1.42	1.1.43	305°33.4`	10.9	данные отсутствуют	данные отсутствуют	данные отсутствуют
43	1.1.43	1.1.44	308°20.4`	16.22	данные отсутствуют	данные отсутствуют	данные отсутствуют
44	1.1.44	1.1.45	39°5.8`	16.16	данные отсутствуют	данные отсутствуют	данные отсутствуют
45	1.1.45	1.1.46	129°11.5`	11.6	данные отсутствуют	данные отсутствуют	данные отсутствуют
46	1.1.46	1.1.47	39°16.7`	7.95	данные отсутствуют	данные отсутствуют	данные отсутствуют
47	1.1.47	1.1.48	127°40.4`	12.7	данные отсутствуют	данные отсутствуют	данные отсутствуют
48	1.1.48	1.1.49	32°17.6`	37.77	данные отсутствуют	данные отсутствуют	данные отсутствуют
49	1.1.49	1.1.50	24°11.0`	71.91	данные отсутствуют	данные отсутствуют	данные отсутствуют
50	1.1.50	1.1.51	329°4.5`	20.12	данные отсутствуют	данные отсутствуют	данные отсутствуют
51	1.1.51	1.1.52	296°51.1`	19.64	данные отсутствуют	данные отсутствуют	данные отсутствуют
52	1.1.52	1.1.53	293°26.2`	22.53	данные отсутствуют	данные отсутствуют	данные отсутствуют
53	1.1.53	1.1.54	296°59.7`	34.59	данные отсутствуют	данные отсутствуют	данные отсутствуют
54	1.1.54	1.1.55	299°44.9`	15.78	данные отсутствуют	данные отсутствуют	данные отсутствуют
55	1.1.55	1.1.56	302°14.3`	15.65	данные отсутствуют	данные отсутствуют	данные отсутствуют
56	1.1.56	1.1.57	306°11.9`	19.96	данные отсутствуют	данные отсутствуют	данные отсутствуют
57	1.1.57	1.1.58	316°15.4`	8.71	данные отсутствуют	данные отсутствуют	данные отсутствуют
58	1.1.58	1.1.59	0°48.2`	29.25	данные отсутствуют	данные отсутствуют	данные отсутствуют

полное наименование должности	подпись	инициалы, фамилия
-------------------------------	---------	-------------------

М.П.

Земельный участок							
вид объекта недвижимости							
Лист №3 Раздел 3.1		Всего листов раздела 3.1: 27		Всего разделов: 8		Всего листов выписки: 159	
24 июня 2019г.							
Кадастровый номер:				51:10:0040401:252			
59	1.1.59	1.1.60	23°12.5'	38.11	данные отсутствуют	данные отсутствуют	данные отсутствуют
60	1.1.60	1.1.61	22°11.3'	23.62	данные отсутствуют	данные отсутствуют	данные отсутствуют
61	1.1.61	1.1.62	20°34.6'	15.99	данные отсутствуют	данные отсутствуют	данные отсутствуют
62	1.1.62	1.1.63	5°6.5'	8.53	данные отсутствуют	данные отсутствуют	данные отсутствуют
63	1.1.63	1.1.64	13°41.9'	8.66	данные отсутствуют	данные отсутствуют	данные отсутствуют
64	1.1.64	1.1.65	16°38.4'	32.62	данные отсутствуют	данные отсутствуют	данные отсутствуют
65	1.1.65	1.1.66	45°0.0'	13.46	данные отсутствуют	данные отсутствуют	данные отсутствуют
66	1.1.66	1.1.67	68°14.1'	23.52	данные отсутствуют	данные отсутствуют	данные отсутствуют
67	1.1.67	1.1.68	62°21.5'	16.42	данные отсутствуют	данные отсутствуют	данные отсутствуют
68	1.1.68	1.1.69	43°59.5'	8.84	данные отсутствуют	данные отсутствуют	данные отсутствуют
69	1.1.69	1.1.70	22°0.0'	13.37	данные отсутствуют	данные отсутствуют	данные отсутствуют
70	1.1.70	1.1.71	27°16.6'	21.97	данные отсутствуют	данные отсутствуют	данные отсутствуют
71	1.1.71	1.1.72	22°44.2'	47.95	данные отсутствуют	данные отсутствуют	данные отсутствуют
72	1.1.72	1.1.73	23°54.4'	35.58	данные отсутствуют	данные отсутствуют	данные отсутствуют
73	1.1.73	1.1.74	25°11.8'	62.88	данные отсутствуют	данные отсутствуют	данные отсутствуют
74	1.1.74	1.1.75	26°28.3'	10.86	данные отсутствуют	данные отсутствуют	данные отсутствуют
75	1.1.75	1.1.76	24°30.2'	99.24	данные отсутствуют	данные отсутствуют	данные отсутствуют
76	1.1.76	1.1.77	23°0.1'	94.84	данные отсутствуют	данные отсутствуют	данные отсутствуют
77	1.1.77	1.1.78	18°40.6'	19.58	данные отсутствуют	данные отсутствуют	данные отсутствуют
78	1.1.78	1.1.79	12°7.3'	16.19	данные отсутствуют	данные отсутствуют	данные отсутствуют
79	1.1.79	1.1.80	19°33.3'	10.19	данные отсутствуют	данные отсутствуют	данные отсутствуют
80	1.1.80	1.1.81	11°31.7'	35.87	данные отсутствуют	данные отсутствуют	данные отсутствуют
81	1.1.81	1.1.82	9°13.5'	25.01	данные отсутствуют	данные отсутствуют	данные отсутствуют
82	1.1.82	1.1.83	10°41.9'	22.41	данные отсутствуют	данные отсутствуют	данные отсутствуют
83	1.1.83	1.1.84	9°49.7'	27.47	данные отсутствуют	данные отсутствуют	данные отсутствуют
84	1.1.84	1.1.85	9°35.9'	24.95	данные отсутствуют	данные отсутствуют	данные отсутствуют
85	1.1.85	1.1.86	10°40.9'	32.32	данные отсутствуют	данные отсутствуют	данные отсутствуют
86	1.1.86	1.1.87	10°18.7'	177.32	данные отсутствуют	данные отсутствуют	данные отсутствуют
87	1.1.87	1.1.88	11°24.7'	66.87	данные отсутствуют	данные отсутствуют	данные отсутствуют
88	1.1.88	1.1.89	349°5.0'	55.03	данные отсутствуют	данные отсутствуют	данные отсутствуют
89	1.1.89	1.1.90	351°17.0'	18.68	данные отсутствуют	данные отсутствуют	данные отсутствуют
90	1.1.90	1.1.91	349°2.8'	4.42	данные отсутствуют	данные отсутствуют	данные отсутствуют
91	1.1.91	1.1.92	6°40.7'	7.65	данные отсутствуют	данные отсутствуют	данные отсутствуют

полное наименование должности	подпись	инициалы, фамилия
-------------------------------	---------	-------------------

М.П.

Земельный участок							
вид объекта недвижимости							
Лист №4 Раздел 3.1		Всего листов раздела 3.1: 27		Всего разделов: 8		Всего листов выписки: 159	
24 июня 2019г.							
Кадастровый номер:				51:10:0040401:252			
92	1.1.92	1.1.93	14°45.1'	7.58	данные отсутствуют	данные отсутствуют	данные отсутствуют
93	1.1.93	1.1.94	5°45.9'	4.18	данные отсутствуют	данные отсутствуют	данные отсутствуют
94	1.1.94	1.1.95	19°31.2'	23.88	данные отсутствуют	данные отсутствуют	данные отсутствуют
95	1.1.95	1.1.96	19°17.5'	39.53	данные отсутствуют	данные отсутствуют	данные отсутствуют
96	1.1.96	1.1.97	16°59.2'	88.07	данные отсутствуют	данные отсутствуют	данные отсутствуют
97	1.1.97	1.1.98	15°8.4'	24.43	данные отсутствуют	данные отсутствуют	данные отсутствуют
98	1.1.98	1.1.99	21°24.5'	9.21	данные отсутствуют	данные отсутствуют	данные отсутствуют
99	1.1.99	1.1.100	47°39.8'	2.44	данные отсутствуют	данные отсутствуют	данные отсутствуют
100	1.1.100	1.1.101	83°40.4'	73.34	данные отсутствуют	данные отсутствуют	данные отсутствуют
101	1.1.101	1.1.102	71°8.4'	5.54	данные отсутствуют	данные отсутствуют	данные отсутствуют
102	1.1.102	1.1.103	56°49.0'	24.76	данные отсутствуют	данные отсутствуют	данные отсутствуют
103	1.1.103	1.1.104	54°15.2'	24.49	данные отсутствуют	данные отсутствуют	данные отсутствуют
104	1.1.104	1.1.105	60°56.3'	8.01	данные отсутствуют	данные отсутствуют	данные отсутствуют
105	1.1.105	1.1.106	73°13.3'	16.73	данные отсутствуют	данные отсутствуют	данные отсутствуют
106	1.1.106	1.1.107	85°44.3'	7.67	данные отсутствуют	данные отсутствуют	данные отсутствуют
107	1.1.107	1.1.108	93°49.0'	20.74	данные отсутствуют	данные отсутствуют	данные отсутствуют
108	1.1.108	1.1.109	81°3.6'	9.01	данные отсутствуют	данные отсутствуют	данные отсутствуют
109	1.1.109	1.1.110	70°28.0'	8.58	данные отсутствуют	данные отсутствуют	данные отсутствуют
110	1.1.110	1.1.111	69°57.2'	16.74	данные отсутствуют	данные отсутствуют	данные отсутствуют
111	1.1.111	1.1.112	70°9.5'	1.03	данные отсутствуют	51:10:0040401:15	данные отсутствуют
112	1.1.112	1.1.113	64°23.3'	51.36	данные отсутствуют	51:10:0040401:15	данные отсутствуют
113	1.1.113	1.1.114	65°53.5'	10.01	данные отсутствуют	51:10:0040401:15	данные отсутствуют
114	1.1.114	1.1.115	99°24.0'	40.96	данные отсутствуют	51:10:0040401:15	данные отсутствуют
115	1.1.115	1.1.116	98°41.5'	3.18	данные отсутствуют	51:10:0040401:15	данные отсутствуют
116	1.1.116	1.1.117	90°25.3'	5.43	данные отсутствуют	51:10:0040401:15	данные отсутствуют
117	1.1.117	1.1.118	83°59.7'	8.51	данные отсутствуют	51:10:0040401:15	данные отсутствуют
118	1.1.118	1.1.119	75°37.3'	24.4	данные отсутствуют	51:10:0040401:15	данные отсутствуют
119	1.1.119	1.1.120	69°35.2'	8.51	данные отсутствуют	51:10:0040401:15	данные отсутствуют
120	1.1.120	1.1.121	63°37.8'	7.9	данные отсутствуют	51:10:0040401:15	данные отсутствуют
121	1.1.121	1.1.122	60°16.4'	12.24	данные отсутствуют	51:10:0040401:15	данные отсутствуют
122	1.1.122	1.1.123	58°17.2'	15.85	данные отсутствуют	51:10:0040401:15	данные отсутствуют
123	1.1.123	1.1.124	54°53.0'	16.27	данные отсутствуют	51:10:0040401:15	данные отсутствуют
124	1.1.124	1.1.125	44°48.2'	4.14	данные отсутствуют	51:10:0040401:15	данные отсутствуют

полное наименование должности	подпись	инициалы, фамилия
-------------------------------	---------	-------------------

М.П.

Земельный участок
вид объекта недвижимости

Лист №5 Раздел 3.1

Всего листов раздела 3.1: 27

Всего разделов: 8

Всего листов выписки: 159

24 июня 2019г.

Кадастровый номер:

51:10:0040401:252

125	1.1.125	1.1.126	28°25.1'	4.29	данные отсутствуют	51:10:0040401:15	данные отсутствуют
126	1.1.126	1.1.127	20°51.9'	40.57	данные отсутствуют	51:10:0040401:15	данные отсутствуют
127	1.1.127	1.1.128	14°28.9'	14.68	данные отсутствуют	51:10:0040401:15	данные отсутствуют
128	1.1.128	1.1.129	6°44.6'	56.04	данные отсутствуют	51:10:0040401:15	данные отсутствуют
129	1.1.129	1.1.130	348°40.5'	14.82	данные отсутствуют	51:10:0040401:15	данные отсутствуют
130	1.1.130	1.1.131	342°58.7'	31.15	данные отсутствуют	51:10:0040401:15	данные отсутствуют
131	1.1.131	1.1.132	338°28.5'	62.36	данные отсутствуют	51:10:0040401:15	данные отсутствуют
132	1.1.132	1.1.133	339°50.9'	19.94	данные отсутствуют	51:10:0040401:15	данные отсутствуют
133	1.1.133	1.1.134	339°13.3'	32.64	данные отсутствуют	51:10:0040401:15	данные отсутствуют
134	1.1.134	1.1.135	251°39.5'	3.85	данные отсутствуют	51:10:0040401:15	данные отсутствуют
135	1.1.135	1.1.136	334°55.6'	13.4	данные отсутствуют	51:10:0040401:15	данные отсутствуют
136	1.1.136	1.1.137	339°1.0'	5.33	данные отсутствуют	51:10:0040401:15	данные отсутствуют
137	1.1.137	1.1.138	339°7.4'	3.34	данные отсутствуют	51:10:0040401:7	данные отсутствуют
138	1.1.138	1.1.139	339°8.5'	23.11	данные отсутствуют	51:10:0040401:7	данные отсутствуют
139	1.1.139	1.1.140	315°6.1'	4.02	данные отсутствуют	51:10:0040401:7	данные отсутствуют
140	1.1.140	1.1.141	61°21.1'	2.46	данные отсутствуют	51:10:0040401:7	данные отсутствуют
141	1.1.141	1.1.142	335°53.5'	78.12	данные отсутствуют	51:10:0040401:7	данные отсутствуют
142	1.1.142	1.1.143	335°1.5'	12.41	данные отсутствуют	51:10:0040401:7	данные отсутствуют
143	1.1.143	1.1.144	335°26.6'	106.33	данные отсутствуют	51:10:0040401:7	данные отсутствуют
144	1.1.144	1.1.145	340°45.2'	3.12	данные отсутствуют	51:10:0040401:7	данные отсутствуют
145	1.1.145	1.1.146	288°26.1'	1.96	данные отсутствуют	51:10:0040401:7	данные отсутствуют
146	1.1.146	1.1.147	288°21.3'	11.4	данные отсутствуют	51:10:0040401:15	данные отсутствуют
147	1.1.147	1.1.148	3°56.5'	49.75	данные отсутствуют	данные отсутствуют	данные отсутствуют
148	1.1.147	1.1.147			данные отсутствуют	51:10:0040401:37	данные отсутствуют
149	1.1.148	1.1.149	354°28.3'	3.74	данные отсутствуют	данные отсутствуют	данные отсутствуют
150	1.1.149	1.1.150	265°41.2'	3.59	данные отсутствуют	данные отсутствуют	данные отсутствуют
151	1.1.150	1.1.151	346°28.7'	59.37	данные отсутствуют	данные отсутствуют	данные отсутствуют
152	1.1.151	1.1.152	355°3.9'	3.6	данные отсутствуют	данные отсутствуют	данные отсутствуют
153	1.1.152	1.1.153	13°10.5'	4.04	данные отсутствуют	данные отсутствуют	данные отсутствуют
154	1.1.153	1.1.154	345°53.6'	15.8	данные отсутствуют	данные отсутствуют	данные отсутствуют
155	1.1.154	1.1.155	345°54.3'	4.72	данные отсутствуют	данные отсутствуют	данные отсутствуют
156	1.1.155	1.1.156	346°14.3'	1.51	данные отсутствуют	данные отсутствуют	данные отсутствуют
157	1.1.156	1.1.157	67°8.8'	15.89	данные отсутствуют	51:10:0040201:38	данные отсутствуют

полное наименование должности	подпись	инициалы, фамилия
-------------------------------	---------	-------------------

М.П.

Земельный участок							
вид объекта недвижимости							
Лист №6 Раздел 3.1		Всего листов раздела 3.1: 27		Всего разделов: 8		Всего листов выписки: 159	
24 июня 2019г.							
Кадастровый номер:				51:10:0040401:252			
158	1.1.156	1.1.156			данные отсутствуют	51:10:0040201:177	данные отсутствуют
159	1.1.157	1.1.158	159°36.0'	1.29	данные отсутствуют	данные отсутствуют	данные отсутствуют
160	1.1.158	1.1.159	159°25.7'	17.82	данные отсутствуют	данные отсутствуют	данные отсутствуют
161	1.1.159	1.1.160	156°41.8'	23.89	данные отсутствуют	данные отсутствуют	данные отсутствуют
162	1.1.160	1.1.161	156°54.7'	23.97	данные отсутствуют	данные отсутствуют	данные отсутствуют
163	1.1.161	1.1.162	150°20.6'	3.98	данные отсутствуют	данные отсутствуют	данные отсутствуют
164	1.1.162	1.1.163	141°43.7'	19.31	данные отсутствуют	данные отсутствуют	данные отсутствуют
165	1.1.163	1.1.164	144°8.4'	14.87	данные отсутствуют	данные отсутствуют	данные отсутствуют
166	1.1.164	1.1.165	159°14.7'	25.93	данные отсутствуют	данные отсутствуют	данные отсутствуют
167	1.1.165	1.1.166	152°55.9'	10.17	данные отсутствуют	данные отсутствуют	данные отсутствуют
168	1.1.166	1.1.167	147°16.7'	19.68	данные отсутствуют	данные отсутствуют	данные отсутствуют
169	1.1.167	1.1.168	142°23.7'	24.17	данные отсутствуют	данные отсутствуют	данные отсутствуют
170	1.1.168	1.1.169	138°40.4'	13.46	данные отсутствуют	данные отсутствуют	данные отсутствуют
171	1.1.169	1.1.170	130°8.6'	15.2	данные отсутствуют	данные отсутствуют	данные отсутствуют
172	1.1.170	1.1.171	123°16.6'	11.52	данные отсутствуют	данные отсутствуют	данные отсутствуют
173	1.1.171	1.1.172	116°7.8'	19.41	данные отсутствуют	данные отсутствуют	данные отсутствуют
174	1.1.172	1.1.173	110°27.5'	16.56	данные отсутствуют	данные отсутствуют	данные отсутствуют
175	1.1.173	1.1.174	108°18.6'	11.59	данные отсутствуют	данные отсутствуют	данные отсутствуют
176	1.1.174	1.1.175	105°22.9'	19.94	данные отсутствуют	данные отсутствуют	данные отсутствуют
177	1.1.175	1.1.176	98°43.4'	11.74	данные отсутствуют	данные отсутствуют	данные отсутствуют
178	1.1.176	1.1.177	100°9.2'	20.99	данные отсутствуют	51:10:0040401:128	данные отсутствуют
179	1.1.177	1.1.178	188°36.2'	7.69	данные отсутствуют	51:10:0040401:128	данные отсутствуют
180	1.1.178	1.1.179	131°35.7'	2.5	данные отсутствуют	51:10:0040401:128	данные отсутствуют
181	1.1.179	1.1.180	110°51.9'	15.22	данные отсутствуют	51:10:0040401:128	данные отсутствуют
182	1.1.180	1.1.181	120°21.2'	8.05	данные отсутствуют	51:10:0040401:128	данные отсутствуют
183	1.1.181	1.1.182	124°23.6'	21.24	данные отсутствуют	51:10:0040401:128	данные отсутствуют
184	1.1.182	1.1.183	132°6.9'	12.36	данные отсутствуют	51:10:0040401:128	данные отсутствуют
185	1.1.183	1.1.184	135°0.0'	6.55	данные отсутствуют	51:10:0040401:128	данные отсутствуют
186	1.1.184	1.1.185	142°16.5'	17.7	данные отсутствуют	51:10:0040401:128	данные отсутствуют
187	1.1.185	1.1.186	85°25.3'	75.91	данные отсутствуют	51:10:0040401:128	данные отсутствуют
188	1.1.186	1.1.187	86°52.0'	15.91	данные отсутствуют	51:10:0040401:128	данные отсутствуют
189	1.1.187	1.1.188	146°38.9'	53.62	данные отсутствуют	данные отсутствуют	данные отсутствуют
190	1.1.188	1.1.189	67°22.5'	8.14	данные отсутствуют	данные отсутствуют	данные отсутствуют

полное наименование должности	подпись	инициалы, фамилия
-------------------------------	---------	-------------------

М.П.

Земельный участок							
вид объекта недвижимости							
Лист №7 Раздел 3.1		Всего листов раздела 3.1: 27		Всего разделов: 8		Всего листов выписки: 159	
24 июня 2019г.							
Кадастровый номер:				51:10:0040401:252			
191	1.1.189	1.1.190	155°48.4'	36.65	данные отсутствуют	данные отсутствуют	данные отсутствуют
192	1.1.190	1.1.191	105°47.7'	8.38	данные отсутствуют	данные отсутствуют	данные отсутствуют
193	1.1.191	1.1.192	67°0.3'	11.85	данные отсутствуют	данные отсутствуют	данные отсутствуют
194	1.1.192	1.1.193	26°47.2'	106.17	данные отсутствуют	данные отсутствуют	данные отсутствуют
195	1.1.193	1.1.194	50°39.8'	4.23	данные отсутствуют	данные отсутствуют	данные отсутствуют
196	1.1.194	1.1.195	70°19.1'	18.32	данные отсутствуют	данные отсутствуют	данные отсутствуют
197	1.1.195	1.1.196	74°8.9'	4.21	данные отсутствуют	данные отсутствуют	данные отсутствуют
198	1.1.196	1.1.197	41°36.4'	6.93	данные отсутствуют	данные отсутствуют	данные отсутствуют
199	1.1.197	1.1.198	69°47.8'	19.98	данные отсутствуют	данные отсутствуют	данные отсутствуют
200	1.1.198	1.1.199	105°42.8'	14.92	данные отсутствуют	данные отсутствуют	данные отсутствуют
201	1.1.199	1.1.200	102°47.3'	19.16	данные отсутствуют	данные отсутствуют	данные отсутствуют
202	1.1.200	1.1.201	114°17.3'	20.49	данные отсутствуют	данные отсутствуют	данные отсутствуют
203	1.1.201	1.1.202	109°15.5'	13.43	данные отсутствуют	данные отсутствуют	данные отсутствуют
204	1.1.202	1.1.203	107°44.0'	24.53	данные отсутствуют	данные отсутствуют	данные отсутствуют
205	1.1.203	1.1.204	106°29.3'	12.19	данные отсутствуют	данные отсутствуют	данные отсутствуют
206	1.1.204	1.1.205	103°59.3'	29.62	данные отсутствуют	данные отсутствуют	данные отсутствуют
207	1.1.205	1.1.206	101°30.8'	38.13	данные отсутствуют	данные отсутствуют	данные отсутствуют
208	1.1.206	1.1.207	105°37.1'	44.65	данные отсутствуют	данные отсутствуют	данные отсутствуют
209	1.1.207	1.1.208	95°9.4'	4.01	данные отсутствуют	данные отсутствуют	данные отсутствуют
210	1.1.208	1.1.209	75°17.7'	3.74	данные отсутствуют	данные отсутствуют	данные отсутствуют
211	1.1.209	1.1.210	98°0.9'	4.23	данные отсутствуют	данные отсутствуют	данные отсутствуют
212	1.1.210	1.1.211	113°50.2'	12.03	данные отсутствуют	данные отсутствуют	данные отсутствуют
213	1.1.210	1.1.210			данные отсутствуют	51:10:0040201:41	данные отсутствуют
214	1.1.211	1.1.212	130°57.5'	20.87	данные отсутствуют	данные отсутствуют	данные отсутствуют
215	1.1.212	1.1.213	112°36.1'	131.68	данные отсутствуют	данные отсутствуют	данные отсутствуют
216	1.1.213	1.1.214	20°17.6'	20.18	данные отсутствуют	данные отсутствуют	данные отсутствуют
217	1.1.214	1.1.215	110°48.3'	52.85	данные отсутствуют	51:10:0040201:53	данные отсутствуют
218	1.1.215	1.1.216	156°22.3'	8.73	данные отсутствуют	51:10:0040201:53	данные отсутствуют
219	1.1.216	1.1.217	201°47.2'	20.67	данные отсутствуют	51:10:0040201:53	данные отсутствуют
220	1.1.217	1.1.218	112°6.9'	72.97	данные отсутствуют	51:10:0040201:53	данные отсутствуют
221	1.1.218	1.1.219	122°49.7'	0.37	данные отсутствуют	51:10:0040201:53	данные отсутствуют
222	1.1.219	1.1.220	199°58.2'	99.76	данные отсутствуют	данные отсутствуют	данные отсутствуют
223	1.1.220	1.1.221	112°51.7'	161.15	данные отсутствуют	данные отсутствуют	данные отсутствуют

полное наименование должности	подпись	инициалы, фамилия
-------------------------------	---------	-------------------

М.П.

Земельный участок							
вид объекта недвижимости							
Лист №8 Раздел 3.1		Всего листов раздела 3.1: 27		Всего разделов: 8		Всего листов выписки: 159	
24 июня 2019г.							
Кадастровый номер:				51:10:0040401:252			
224	1.1.221	1.1.222	143°1.1'	105.14	данные отсутствуют	данные отсутствуют	данные отсутствуют
225	1.1.222	1.1.223	147°4.3'	25.26	данные отсутствуют	данные отсутствуют	данные отсутствуют
226	1.1.223	1.1.224	170°16.3'	4.97	данные отсутствуют	данные отсутствуют	данные отсутствуют
227	1.1.224	1.1.225	180°18.4'	13.09	данные отсутствуют	данные отсутствуют	данные отсутствуют
228	1.1.225	1.1.226	183°13.1'	2.49	данные отсутствуют	данные отсутствуют	данные отсутствуют
229	1.1.226	1.1.227	182°51.8'	14.01	данные отсутствуют	данные отсутствуют	данные отсутствуют
230	1.1.227	1.1.228	179°27.2'	19.95	данные отсутствуют	данные отсутствуют	данные отсутствуют
231	1.1.228	1.1.229	180°11.8'	23.31	данные отсутствуют	данные отсутствуют	данные отсутствуют
232	1.1.229	1.1.230	178°19.2'	43.33	данные отсутствуют	данные отсутствуют	данные отсутствуют
233	1.1.230	1.1.231	176°44.0'	23.87	данные отсутствуют	данные отсутствуют	данные отсутствуют
234	1.1.231	1.1.232	179°5.2'	19.45	данные отсутствуют	данные отсутствуют	данные отсутствуют
235	1.1.232	1.1.233	179°23.8'	66.48	данные отсутствуют	данные отсутствуют	данные отсутствуют
236	1.1.233	1.1.234	177°41.4'	43.42	данные отсутствуют	данные отсутствуют	данные отсутствуют
237	1.1.234	1.1.235	181°22.7'	4.99	данные отсутствуют	данные отсутствуют	данные отсутствуют
238	1.1.235	1.1.236	181°37.0'	91.45	данные отсутствуют	данные отсутствуют	данные отсутствуют
239	1.1.236	1.1.237	181°50.6'	27.36	данные отсутствуют	данные отсутствуют	данные отсутствуют
240	1.1.237	1.1.238	191°20.5'	32.14	данные отсутствуют	данные отсутствуют	данные отсутствуют
241	1.1.238	1.1.239	191°4.3'	13.23	данные отсутствуют	данные отсутствуют	данные отсутствуют
242	1.1.239	1.1.240	184°56.8'	30.84	данные отсутствуют	данные отсутствуют	данные отсутствуют
243	1.1.240	1.1.241	185°21.5'	53.0	данные отсутствуют	данные отсутствуют	данные отсутствуют
244	1.1.241	1.1.242	187°38.5'	45.57	данные отсутствуют	данные отсутствуют	данные отсутствуют
245	1.1.242	1.1.243	190°29.9'	98.95	данные отсутствуют	данные отсутствуют	данные отсутствуют
246	1.1.243	1.1.244	115°10.8'	56.79	данные отсутствуют	данные отсутствуют	данные отсутствуют
247	1.1.244	1.1.245	107°33.8'	80.17	данные отсутствуют	данные отсутствуют	данные отсутствуют
248	1.1.245	1.1.246	103°12.7'	86.5	данные отсутствуют	данные отсутствуют	данные отсутствуют
249	1.1.246	1.1.247	103°8.7'	89.18	данные отсутствуют	данные отсутствуют	данные отсутствуют
250	1.1.247	1.1.248	102°37.1'	51.59	данные отсутствуют	данные отсутствуют	данные отсутствуют
251	1.1.248	1.1.249	104°28.6'	30.24	данные отсутствуют	данные отсутствуют	данные отсутствуют
252	1.1.249	1.1.250	115°27.1'	8.98	данные отсутствуют	данные отсутствуют	данные отсутствуют
253	1.1.250	1.1.251	130°2.8'	26.28	данные отсутствуют	данные отсутствуют	данные отсутствуют
254	1.1.251	1.1.252	134°6.8'	41.17	данные отсутствуют	данные отсутствуют	данные отсутствуют
255	1.1.252	1.1.253	130°41.9'	16.5	данные отсутствуют	данные отсутствуют	данные отсутствуют
256	1.1.253	1.1.254	115°32.2'	19.93	данные отсутствуют	данные отсутствуют	данные отсутствуют

полное наименование должности	подпись	инициалы, фамилия
-------------------------------	---------	-------------------

М.П.

Земельный участок

вид объекта недвижимости

Лист №9 Раздел 3.1

Всего листов раздела 3.1: 27

Всего разделов: 8

Всего листов выписки: 159

24 июня 2019г.

Кадастровый номер:

51:10:0040401:252

257	1.1.254	1.1.255	103°43.6`	97.69	данные отсутствуют	данные отсутствуют	данные отсутствуют
258	1.1.255	1.1.256	102°24.1`	35.02	данные отсутствуют	данные отсутствуют	данные отсутствуют
259	1.1.256	1.1.257	101°11.5`	78.16	данные отсутствуют	данные отсутствуют	данные отсутствуют
260	1.1.257	1.1.258	92°3.6`	10.02	данные отсутствуют	данные отсутствуют	данные отсутствуют
261	1.1.258	1.1.259	89°44.3`	45.87	данные отсутствуют	данные отсутствуют	данные отсутствуют
262	1.1.259	1.1.260	101°38.0`	513.69	данные отсутствуют	данные отсутствуют	данные отсутствуют
263	1.1.260	1.1.261	100°24.5`	113.64	данные отсутствуют	данные отсутствуют	данные отсутствуют
264	1.1.261	1.1.262	95°53.3`	133.74	данные отсутствуют	данные отсутствуют	данные отсутствуют
265	1.1.262	1.1.263	63°5.2`	201.53	данные отсутствуют	данные отсутствуют	данные отсутствуют
266	1.1.263	1.1.264	59°9.9`	157.56	данные отсутствуют	данные отсутствуют	данные отсутствуют
267	1.1.264	1.1.265	142°0.5`	32.51	данные отсутствуют	данные отсутствуют	данные отсутствуют
268	1.1.265	1.1.266	138°32.2`	173.77	данные отсутствуют	данные отсутствуют	данные отсутствуют
269	1.1.266	1.1.267	202°13.5`	163.04	данные отсутствуют	данные отсутствуют	данные отсутствуют
270	1.1.267	1.1.268	204°0.4`	77.87	данные отсутствуют	данные отсутствуют	данные отсутствуют
271	1.1.268	1.1.269	218°30.3`	91.39	данные отсутствуют	данные отсутствуют	данные отсутствуют
272	1.1.269	1.1.270	232°41.8`	125.35	данные отсутствуют	данные отсутствуют	данные отсутствуют
273	1.1.270	1.1.271	222°9.4`	157.03	данные отсутствуют	данные отсутствуют	данные отсутствуют
274	1.1.271	1.1.272	241°20.6`	54.15	данные отсутствуют	данные отсутствуют	данные отсутствуют
275	1.1.272	1.1.273	254°53.9`	102.76	данные отсутствуют	данные отсутствуют	данные отсутствуют
276	1.1.273	1.1.274	265°11.2`	94.02	данные отсутствуют	данные отсутствуют	данные отсутствуют
277	1.1.274	1.1.275	222°1.6`	79.99	данные отсутствуют	данные отсутствуют	данные отсутствуют
278	1.1.275	1.1.276	180°2.8`	62.7	данные отсутствуют	данные отсутствуют	данные отсутствуют
279	1.1.276	1.1.277	238°25.7`	102.76	данные отсутствуют	данные отсутствуют	данные отсутствуют
280	1.1.277	1.1.278	251°24.2`	152.12	данные отсутствуют	данные отсутствуют	данные отсутствуют
281	1.1.278	1.1.279	259°45.4`	409.27	данные отсутствуют	данные отсутствуют	данные отсутствуют
282	1.1.279	1.1.280	229°1.8`	46.18	данные отсутствуют	данные отсутствуют	данные отсутствуют
283	1.1.280	1.1.281	186°8.0`	133.74	данные отсутствуют	данные отсутствуют	данные отсутствуют
284	1.1.281	1.1.282	194°49.7`	42.98	данные отсутствуют	данные отсутствуют	данные отсутствуют
285	1.1.282	1.1.283	175°2.8`	121.83	данные отсутствуют	данные отсутствуют	данные отсутствуют
286	1.1.283	1.1.284	171°11.9`	37.12	данные отсутствуют	данные отсутствуют	данные отсутствуют
287	1.1.284	1.1.285	206°49.9`	44.31	данные отсутствуют	данные отсутствуют	данные отсутствуют
288	1.1.285	1.1.286	241°13.4`	40.55	данные отсутствуют	данные отсутствуют	данные отсутствуют
289	1.1.286	1.1.287	261°32.0`	19.56	данные отсутствуют	данные отсутствуют	данные отсутствуют

полное наименование должности	подпись	инициалы, фамилия
-------------------------------	---------	-------------------

М.П.

Земельный участок							
вид объекта недвижимости							
Лист №10 Раздел 3.1		Всего листов раздела 3.1: 27		Всего разделов: 8		Всего листов выписки: 159	
24 июня 2019г.							
Кадастровый номер:				51:10:0040401:252			
290	1.1.287	1.1.288	303°3.7'	33.16	данные отсутствуют	данные отсутствуют	данные отсутствуют
291	1.1.288	1.1.289	249°28.3'	19.22	данные отсутствуют	данные отсутствуют	данные отсутствуют
292	1.1.289	1.1.290	211°44.4'	12.79	данные отсутствуют	данные отсутствуют	данные отсутствуют
293	1.1.290	1.1.291	259°18.3'	12.61	данные отсутствуют	данные отсутствуют	данные отсутствуют
294	1.1.291	1.1.292	282°18.5'	45.22	данные отсутствуют	данные отсутствуют	данные отсутствуют
295	1.1.292	1.1.293	350°57.7'	29.41	данные отсутствуют	данные отсутствуют	данные отсутствуют
296	1.1.293	1.1.294	294°41.8'	129.82	данные отсутствуют	данные отсутствуют	данные отсутствуют
297	1.1.294	1.1.295	237°16.2'	18.7	данные отсутствуют	данные отсутствуют	данные отсутствуют
298	1.1.295	1.1.296	190°4.4'	4.0	данные отсутствуют	данные отсутствуют	данные отсутствуют
299	1.1.296	1.1.297	171°11.3'	29.57	данные отсутствуют	данные отсутствуют	данные отсутствуют
300	1.1.297	1.1.298	171°29.4'	8.31	данные отсутствуют	данные отсутствуют	данные отсутствуют
301	1.1.298	1.1.299	188°29.8'	4.2	данные отсутствуют	данные отсутствуют	данные отсутствуют
302	1.1.299	1.1.300	195°27.8'	8.66	данные отсутствуют	данные отсутствуют	данные отсутствуют
303	1.1.300	1.1.301	203°26.9'	20.73	данные отсутствуют	данные отсутствуют	данные отсутствуют
304	1.1.301	1.1.302	206°16.0'	77.3	данные отсутствуют	данные отсутствуют	данные отсутствуют
305	1.1.302	1.1.303	205°42.7'	41.42	данные отсутствуют	данные отсутствуют	данные отсутствуют
306	1.1.303	1.1.304	201°9.0'	20.76	данные отсутствуют	данные отсутствуют	данные отсутствуют
307	1.1.304	1.1.305	204°54.3'	53.1	данные отсутствуют	данные отсутствуют	данные отсутствуют
308	1.1.305	1.1.306	209°50.7'	13.44	данные отсутствуют	данные отсутствуют	данные отсутствуют
309	1.1.306	1.1.307	223°48.4'	4.07	данные отсутствуют	данные отсутствуют	данные отсутствуют
310	1.1.307	1.1.308	260°20.7'	40.13	данные отсутствуют	данные отсутствуют	данные отсутствуют
311	1.1.308	1.1.309	263°37.4'	48.17	данные отсутствуют	данные отсутствуют	данные отсутствуют
312	1.1.309	1.1.310	262°22.1'	39.68	данные отсутствуют	данные отсутствуют	данные отсутствуют
313	1.1.310	1.1.311	284°11.2'	3.71	данные отсутствуют	данные отсутствуют	данные отсутствуют
314	1.1.311	1.1.312	310°22.9'	47.59	данные отсутствуют	данные отсутствуют	данные отсутствуют
315	1.1.312	1.1.313	309°55.2'	40.89	данные отсутствуют	данные отсутствуют	данные отсутствуют
316	1.1.313	1.1.314	312°19.0'	0.91	данные отсутствуют	данные отсутствуют	данные отсутствуют
317	1.1.314	1.1.315	309°5.7'	21.79	данные отсутствуют	данные отсутствуют	данные отсутствуют
318	1.1.315	1.1.316	287°33.2'	64.79	данные отсутствуют	данные отсутствуют	данные отсутствуют
319	1.1.316	1.1.317	309°26.9'	40.5	данные отсутствуют	данные отсутствуют	данные отсутствуют
320	1.1.317	1.1.318	309°6.3'	33.53	данные отсутствуют	данные отсутствуют	данные отсутствуют
321	1.1.318	1.1.319	310°25.4'	30.58	данные отсутствуют	данные отсутствуют	данные отсутствуют
322	1.1.319	1.1.320	262°12.4'	10.84	данные отсутствуют	данные отсутствуют	данные отсутствуют

полное наименование должности	подпись	инициалы, фамилия
-------------------------------	---------	-------------------

М.П.

Земельный участок							
вид объекта недвижимости							
Лист №11 Раздел 3.1		Всего листов раздела 3.1: 27		Всего разделов: 8		Всего листов выписки: 159	
24 июня 2019г.							
Кадастровый номер:				51:10:0040401:252			
323	1.1.320	1.1.321	260°14.0'	7.13	данные отсутствуют	данные отсутствуют	данные отсутствуют
324	1.1.321	1.1.322	283°46.3'	12.64	данные отсутствуют	данные отсутствуют	данные отсутствуют
325	1.1.322	1.1.323	299°39.4'	12.03	данные отсутствуют	данные отсутствуют	данные отсутствуют
326	1.1.323	1.1.324	310°10.7'	36.01	данные отсутствуют	данные отсутствуют	данные отсутствуют
327	1.1.324	1.1.325	311°6.6'	47.32	данные отсутствуют	данные отсутствуют	данные отсутствуют
328	1.1.325	1.1.326	284°17.1'	40.16	данные отсутствуют	данные отсутствуют	данные отсутствуют
329	1.1.326	1.1.327	287°19.3'	64.62	данные отсутствуют	данные отсутствуют	данные отсутствуют
330	1.1.327	1.1.328	230°15.1'	17.92	данные отсутствуют	данные отсутствуют	данные отсутствуют
331	1.1.328	1.1.329	256°49.1'	4.39	данные отсутствуют	данные отсутствуют	данные отсутствуют
332	1.1.329	1.1.330	274°14.5'	24.48	данные отсутствуют	данные отсутствуют	данные отсутствуют
333	1.1.330	1.1.331	280°50.8'	17.96	данные отсутствуют	данные отсутствуют	данные отсутствуют
334	1.1.331	1.1.332	288°36.0'	32.89	данные отсутствуют	данные отсутствуют	данные отсутствуют
335	1.1.332	1.1.333	284°19.7'	25.74	данные отсутствуют	данные отсутствуют	данные отсутствуют
336	1.1.333	1.1.334	265°34.1'	13.33	данные отсутствуют	данные отсутствуют	данные отсутствуют
337	1.1.334	1.1.335	260°41.7'	49.05	данные отсутствуют	данные отсутствуют	данные отсутствуют
338	1.1.335	1.1.336	265°39.3'	13.07	данные отсутствуют	данные отсутствуют	данные отсутствуют
339	1.1.336	1.1.337	269°36.2'	62.13	данные отсутствуют	данные отсутствуют	данные отсутствуют
340	1.1.337	1.1.338	273°31.4'	38.08	данные отсутствуют	данные отсутствуют	данные отсутствуют
341	1.1.338	1.1.339	273°29.2'	65.79	данные отсутствуют	данные отсутствуют	данные отсутствуют
342	1.1.339	1.1.340	273°53.0'	9.74	данные отсутствуют	данные отсутствуют	данные отсутствуют
343	1.1.340	1.1.341	275°24.5'	13.79	данные отсутствуют	данные отсутствуют	данные отсутствуют
344	1.1.341	1.1.342	269°32.5'	21.28	данные отсутствуют	данные отсутствуют	данные отсутствуют
345	1.1.342	1.1.343	260°47.5'	8.56	данные отсутствуют	данные отсутствуют	данные отсутствуют
346	1.1.343	1.1.344	252°43.3'	31.31	данные отсутствуют	данные отсутствуют	данные отсутствуют
347	1.1.344	1.1.345	260°29.5'	10.05	данные отсутствуют	данные отсутствуют	данные отсутствуют
348	1.1.345	1.1.346	279°0.7'	20.94	данные отсутствуют	данные отсутствуют	данные отсутствуют
349	1.1.346	1.1.347	283°21.1'	24.99	данные отсутствуют	данные отсутствуют	данные отсутствуют
350	1.1.347	1.1.348	285°22.1'	30.38	данные отсутствуют	данные отсутствуют	данные отсутствуют
351	1.1.348	1.1.349	290°5.2'	60.71	данные отсутствуют	данные отсутствуют	данные отсутствуют
352	1.1.349	1.1.350	275°38.0'	57.55	данные отсутствуют	данные отсутствуют	данные отсутствуют
353	1.1.350	1.1.351	272°50.4'	61.37	данные отсутствуют	данные отсутствуют	данные отсутствуют
354	1.1.351	1.1.352	270°28.7'	35.99	данные отсутствуют	данные отсутствуют	данные отсутствуют
355	1.1.352	1.1.353	299°28.3'	28.84	данные отсутствуют	данные отсутствуют	данные отсутствуют

полное наименование должности	подпись	инициалы, фамилия
-------------------------------	---------	-------------------

М.П.

Земельный участок							
вид объекта недвижимости							
Лист №12 Раздел 3.1		Всего листов раздела 3.1: 27		Всего разделов: 8		Всего листов выписки: 159	
24 июня 2019г.							
Кадастровый номер:				51:10:0040401:252			
356	1.1.353	1.1.354	222°9.5'	14.97	данные отсутствуют	данные отсутствуют	данные отсутствуют
357	1.1.354	1.1.355	225°28.2'	12.93	данные отсутствуют	данные отсутствуют	данные отсутствуют
358	1.1.355	1.1.356	232°15.1'	13.44	данные отсутствуют	данные отсутствуют	данные отсутствуют
359	1.1.356	1.1.357	239°15.9'	17.59	данные отсутствуют	данные отсутствуют	данные отсутствуют
360	1.1.357	1.1.358	247°17.0'	21.26	данные отсутствуют	данные отсутствуют	данные отсутствуют
361	1.1.358	1.1.359	266°51.0'	23.11	данные отсутствуют	данные отсутствуют	данные отсутствуют
362	1.1.359	1.1.360	272°41.5'	32.8	данные отсутствуют	данные отсутствуют	данные отсутствуют
363	1.1.360	1.1.361	266°27.5'	18.13	данные отсутствуют	данные отсутствуют	данные отсутствуют
364	1.1.361	1.1.362	233°14.5'	6.22	данные отсутствуют	данные отсутствуют	данные отсутствуют
365	1.1.362	1.1.363	289°49.7'	5.72	данные отсутствуют	данные отсутствуют	данные отсутствуют
366	1.1.363	1.1.364	225°42.3'	4.02	данные отсутствуют	данные отсутствуют	данные отсутствуют
367	1.1.364	1.1.365	224°51.2'	69.15	данные отсутствуют	данные отсутствуют	данные отсутствуют
368	1.1.365	1.1.366	232°28.7'	12.66	данные отсутствуют	данные отсутствуют	данные отсутствуют
369	1.1.366	1.1.367	237°41.0'	36.2	данные отсутствуют	данные отсутствуют	данные отсутствуют
370	1.1.367	1.1.368	243°28.7'	6.0	данные отсутствуют	данные отсутствуют	данные отсутствуют
371	1.1.368	1.1.369	241°26.0'	38.69	данные отсутствуют	данные отсутствуют	данные отсутствуют
372	1.1.369	1.1.370	245°4.5'	36.57	данные отсутствуют	данные отсутствуют	данные отсутствуют
373	1.1.370	1.1.371	270°7.0'	19.82	данные отсутствуют	данные отсутствуют	данные отсутствуют
374	1.1.371	1.1.372	272°17.5'	24.76	данные отсутствуют	данные отсутствуют	данные отсутствуют
375	1.1.372	1.1.373	267°25.2'	52.42	данные отсутствуют	данные отсутствуют	данные отсутствуют
376	1.1.373	1.1.374	267°26.0'	37.75	данные отсутствуют	данные отсутствуют	данные отсутствуют
377	1.1.374	1.1.375	260°32.0'	56.0	данные отсутствуют	данные отсутствуют	данные отсутствуют
378	1.1.375	1.1.376	269°55.7'	7.91	данные отсутствуют	данные отсутствуют	данные отсутствуют
379	1.1.376	1.1.377	269°56.3'	18.34	данные отсутствуют	51:10:0040401:406	данные отсутствуют
380	1.1.377	1.1.378	269°57.1'	36.13	данные отсутствуют	данные отсутствуют	данные отсутствуют
381	1.1.378	1.1.379	237°39.1'	20.86	данные отсутствуют	данные отсутствуют	данные отсутствуют
382	1.1.379	1.1.380	207°11.3'	104.92	данные отсутствуют	данные отсутствуют	данные отсутствуют
383	1.1.380	1.1.381	288°49.6'	6.01	данные отсутствуют	51:10:0040401:44	данные отсутствуют
384	1.1.381	1.1.382	277°21.1'	6.25	данные отсутствуют	51:10:0040401:44	данные отсутствуют
385	1.1.382	1.1.383	265°50.1'	28.22	данные отсутствуют	данные отсутствуют	данные отсутствуют
386	1.1.383	1.1.384	262°11.0'	22.28	данные отсутствуют	данные отсутствуют	данные отсутствуют
387	1.1.384	1.1.385	265°6.5'	23.34	данные отсутствуют	данные отсутствуют	данные отсутствуют
388	1.1.385	1.1.386	268°17.2'	23.73	данные отсутствуют	данные отсутствуют	данные отсутствуют

полное наименование должности	подпись	инициалы, фамилия
-------------------------------	---------	-------------------

М.П.

Земельный участок			
вид объекта недвижимости			
Лист №13 Раздел 3.1	Всего листов раздела 3.1: 27	Всего разделов: 8	Всего листов выписки: 159

24 июня 2019г.

Кадастровый номер: 51:10:0040401:252

389	1.1.386	1.1.387	266°25.5'	22.77	данные отсутствуют	данные отсутствуют	данные отсутствуют
390	1.1.387	1.1.388	271°38.3'	65.72	данные отсутствуют	данные отсутствуют	данные отсутствуют
391	1.1.388	1.1.389	271°50.6'	4.97	данные отсутствуют	данные отсутствуют	данные отсутствуют
392	1.1.389	1.1.390	281°52.9'	39.98	данные отсутствуют	данные отсутствуют	данные отсутствуют
393	1.1.390	1.1.391	311°39.6'	16.02	данные отсутствуют	данные отсутствуют	данные отсутствуют
394	1.1.391	1.1.392	322°30.4'	30.64	данные отсутствуют	данные отсутствуют	данные отсутствуют
395	1.1.392	1.1.393	323°50.0'	51.99	данные отсутствуют	данные отсутствуют	данные отсутствуют
396	1.1.393	1.1.1	39°9.5'	23.14	данные отсутствуют	данные отсутствуют	данные отсутствуют
397	1.2.394	1.2.395	108°1.0'	121.24	данные отсутствуют	51:10:0040401:48	данные отсутствуют
398	1.2.395	1.2.396	67°17.8'	14.87	данные отсутствуют	51:10:0040401:48	данные отсутствуют
399	1.2.396	1.2.397	21°21.4'	134.72	данные отсутствуют	51:10:0040401:48	данные отсутствуют
400	1.2.397	1.2.398	338°36.4'	40.38	данные отсутствуют	51:10:0040401:48	данные отсутствуют
401	1.2.398	1.2.399	333°36.3'	9.07	данные отсутствуют	51:10:0040401:48	данные отсутствуют
402	1.2.399	1.2.400	335°25.3'	26.97	данные отсутствуют	51:10:0040401:48	данные отсутствуют
403	1.2.400	1.2.401	291°52.4'	2.95	данные отсутствуют	51:10:0040401:48	данные отсутствуют
404	1.2.401	1.2.402	291°48.1'	2.85	данные отсутствуют	51:10:0040401:48	данные отсутствуют
405	1.2.402	1.2.403	20°51.2'	31.24	данные отсутствуют	51:10:0040401:48	данные отсутствуют
406	1.2.403	1.2.404	290°52.0'	74.26	данные отсутствуют	51:10:0040401:48	данные отсутствуют
407	1.2.404	1.2.394	200°50.7'	237.29	данные отсутствуют	51:10:0040401:48	данные отсутствуют
408	1.3.405	1.3.406	109°16.5'	47.02	данные отсутствуют	51:10:0040401:42	данные отсутствуют
409	1.3.406	1.3.407	104°37.2'	38.59	данные отсутствуют	51:10:0040401:42	данные отсутствуют
410	1.3.407	1.3.408	103°8.7'	26.82	данные отсутствуют	51:10:0040401:42	данные отсутствуют
411	1.3.408	1.3.409	92°28.5'	8.8	данные отсутствуют	51:10:0040401:42	данные отсутствуют
412	1.3.409	1.3.410	82°37.7'	14.65	данные отсутствуют	51:10:0040401:42	данные отсутствуют
413	1.3.410	1.3.411	69°27.8'	14.14	данные отсутствуют	51:10:0040401:42	данные отсутствуют
414	1.3.411	1.3.412	24°54.1'	81.63	данные отсутствуют	51:10:0040401:42	данные отсутствуют
415	1.3.412	1.3.413	295°8.1'	14.34	данные отсутствуют	51:10:0040401:42	данные отсутствуют
416	1.3.413	1.3.414	304°35.4'	62.3	данные отсутствуют	51:10:0040401:42	данные отсутствуют
417	1.3.414	1.3.415	304°53.2'	48.89	данные отсутствуют	51:10:0040401:42	данные отсутствуют
418	1.3.415	1.3.416	301°49.6'	23.89	данные отсутствуют	51:10:0040401:42	данные отсутствуют
419	1.3.416	1.3.417	294°55.4'	21.38	данные отсутствуют	51:10:0040401:42	данные отсутствуют
420	1.3.417	1.3.418	197°51.4'	48.59	данные отсутствуют	51:10:0040401:42	данные отсутствуют
421	1.3.418	1.3.405	191°54.6'	95.99	данные отсутствуют	51:10:0040401:42	данные отсутствуют

полное наименование должности	подпись	инициалы, фамилия

М.П.

Земельный участок							
вид объекта недвижимости							
Лист №14 Раздел 3.1		Всего листов раздела 3.1: 27		Всего разделов: 8		Всего листов выписки: 159	
24 июня 2019г.							
Кадастровый номер:				51:10:0040401:252			
422	1.4.419	1.4.420	164°8.0'	25.9	данные отсутствуют	51:10:0040401:49	данные отсутствуют
423	1.4.420	1.4.421	111°43.8'	75.82	данные отсутствуют	51:10:0040401:49	данные отсутствуют
424	1.4.421	1.4.422	21°35.5'	43.53	данные отсутствуют	51:10:0040401:49	данные отсутствуют
425	1.4.422	1.4.423	30°19.7'	31.21	данные отсутствуют	51:10:0040401:49	данные отсутствуют
426	1.4.423	1.4.424	356°42.2'	10.61	данные отсутствуют	51:10:0040401:49	данные отсутствуют
427	1.4.424	1.4.425	299°25.1'	43.49	данные отсутствуют	51:10:0040401:49	данные отсутствуют
428	1.4.425	1.4.426	291°18.7'	60.07	данные отсутствуют	51:10:0040401:49	данные отсутствуют
429	1.4.426	1.4.427	200°59.2'	64.97	данные отсутствуют	51:10:0040401:49	данные отсутствуют
430	1.4.427	1.4.419	131°53.2'	11.32	данные отсутствуют	51:10:0040401:49	данные отсутствуют
431	1.5.428	1.5.429	108°7.7'	27.74	данные отсутствуют	51:10:0040401:230	адрес отсутствует
432	1.5.429	1.5.430	113°3.1'	3.06	данные отсутствуют	51:10:0040401:230	адрес отсутствует
433	1.5.430	1.5.431	117°23.8'	8.32	данные отсутствуют	51:10:0040401:230	адрес отсутствует
434	1.5.431	1.5.432	112°28.3'	13.16	данные отсутствуют	51:10:0040401:230	адрес отсутствует
435	1.5.432	1.5.433	22°8.1'	49.04	данные отсутствуют	51:10:0040401:230	адрес отсутствует
436	1.5.433	1.5.434	292°14.2'	14.69	данные отсутствуют	51:10:0040401:230	адрес отсутствует
437	1.5.434	1.5.435	22°13.4'	7.56	данные отсутствуют	51:10:0040401:230	адрес отсутствует
438	1.5.435	1.5.436	296°5.8'	39.37	данные отсутствуют	51:10:0040401:230	адрес отсутствует
439	1.5.436	1.5.428	200°26.8'	60.43	данные отсутствуют	51:10:0040401:230	адрес отсутствует
440	1.6.437	1.6.438	111°46.6'	46.07	данные отсутствуют	51:10:0040401:231	адрес отсутствует
441	1.6.438	1.6.439	22°36.2'	26.67	данные отсутствуют	51:10:0040401:231	адрес отсутствует
442	1.6.439	1.6.440	340°44.7'	20.98	данные отсутствуют	51:10:0040401:231	адрес отсутствует
443	1.6.440	1.6.441	292°46.1'	26.82	данные отсутствуют	51:10:0040401:231	адрес отсутствует
444	1.6.441	1.6.442	201°20.5'	7.86	данные отсутствуют	51:10:0040401:231	адрес отсутствует
445	1.6.442	1.6.443	291°15.3'	6.04	данные отсутствуют	51:10:0040401:231	адрес отсутствует
446	1.6.443	1.6.437	201°34.8'	35.05	данные отсутствуют	51:10:0040401:231	адрес отсутствует
447	1.7.444	1.7.445	110°23.8'	20.14	данные отсутствуют	51:10:0040401:52(7)	данные отсутствуют
448	1.7.445	1.7.446	17°3.5'	21.72	данные отсутствуют	51:10:0040401:52(7)	данные отсутствуют
449	1.7.446	1.7.447	299°3.7'	16.63	данные отсутствуют	51:10:0040401:52(7)	данные отсутствуют
450	1.7.447	1.7.448	244°16.1'	8.29	данные отсутствуют	51:10:0040401:52(7)	данные отсутствуют
451	1.7.448	1.7.444	190°5.0'	18.51	данные отсутствуют	51:10:0040401:52(7)	данные отсутствуют
452	1.8.449	1.8.450	94°37.5'	19.59	данные отсутствуют	51:10:0040401:52(8)	данные отсутствуют
453	1.8.450	1.8.451	4°17.9'	19.75	данные отсутствуют	51:10:0040401:52(8)	данные отсутствуют
454	1.8.451	1.8.452	274°35.3'	19.75	данные отсутствуют	51:10:0040401:52(8)	данные отсутствуют

полное наименование должности	подпись	инициалы, фамилия
-------------------------------	---------	-------------------

М.П.

Земельный участок							
вид объекта недвижимости							
Лист №15 Раздел 3.1			Всего листов раздела 3.1: 27		Всего разделов: 8		Всего листов выписки: 159
24 июня 2019г.							
Кадастровый номер:				51:10:0040401:252			
455	1.8.452	1.8.449	183°50.1'	19.73	данные отсутствуют	51:10:0040401:52(8)	данные отсутствуют
456	1.9.453	1.9.454	134°43.9'	21.19	данные отсутствуют	51:10:0040401:233(3)	данные отсутствуют
457	1.9.454	1.9.455	50°2.0'	16.44	данные отсутствуют	51:10:0040401:233(3)	данные отсутствуют
458	1.9.455	1.9.456	318°53.8'	19.77	данные отсутствуют	51:10:0040401:233(3)	данные отсутствуют
459	1.9.456	1.9.453	234°14.5'	18.05	данные отсутствуют	51:10:0040401:233(3)	данные отсутствуют
460	1.10.457	1.10.458	73°48.5'	17.54	данные отсутствуют	51:10:0040401:53(3)	данные отсутствуют
461	1.10.458	1.10.459	343°49.2'	18.09	данные отсутствуют	51:10:0040401:53(3)	данные отсутствуют
462	1.10.459	1.10.460	253°46.6'	17.54	данные отсутствуют	51:10:0040401:53(3)	данные отсутствуют
463	1.10.460	1.10.457	163°48.7'	18.08	данные отсутствуют	51:10:0040401:53(3)	данные отсутствуют
464	1.11.461	1.11.462	69°0.9'	20.33	данные отсутствуют	51:10:0040401:234(10)	данные отсутствуют
465	1.11.462	1.11.463	338°44.6'	14.45	данные отсутствуют	51:10:0040401:234(10)	данные отсутствуют
466	1.11.463	1.11.464	264°25.8'	13.39	данные отсутствуют	51:10:0040401:234(10)	данные отсутствуют
467	1.11.464	1.11.465	197°6.8'	12.2	данные отсутствуют	51:10:0040401:234(10)	данные отсутствуют
468	1.11.465	1.11.461	157°47.6'	8.41	данные отсутствуют	51:10:0040401:234(10)	данные отсутствуют
469	1.12.466	1.12.467	94°23.0'	17.01	данные отсутствуют	51:10:0040401:52(3)	данные отсутствуют
470	1.12.467	1.12.468	4°24.4'	17.31	данные отсутствуют	51:10:0040401:52(3)	данные отсутствуют
471	1.12.468	1.12.469	274°23.0'	17.01	данные отсутствуют	51:10:0040401:52(3)	данные отсутствуют
472	1.12.469	1.12.466	184°24.4'	17.31	данные отсутствуют	51:10:0040401:52(3)	данные отсутствуют
473	1.13.470	1.13.471	112°37.7'	17.0	данные отсутствуют	51:10:0040401:52(5)	данные отсутствуют
474	1.13.471	1.13.472	24°19.7'	17.31	данные отсутствуют	51:10:0040401:52(5)	данные отсутствуют

полное наименование должности	подпись	инициалы, фамилия
-------------------------------	---------	-------------------

М.П.

Земельный участок							
вид объекта недвижимости							
Лист №16 Раздел 3.1		Всего листов раздела 3.1: 27		Всего разделов: 8		Всего листов выписки: 159	
24 июня 2019г.							
Кадастровый номер:				51:10:0040401:252			
475	1.13.472	1.13.473	291°17.4'	17.46	данные отсутствуют	51:10:0040401:52(5)	данные отсутствуют
476	1.13.473	1.13.470	202°49.0'	16.89	данные отсутствуют	51:10:0040401:52(5)	данные отсутствуют
477	1.14.474	1.14.475	92°52.7'	16.92	данные отсутствуют	51:10:0040401:233(2)	данные отсутствуют
478	1.14.475	1.14.476	2°53.9'	17.0	данные отсутствуют	51:10:0040401:233(2)	данные отсутствуют
479	1.14.476	1.14.477	272°55.0'	16.9	данные отсутствуют	51:10:0040401:233(2)	данные отсутствуют
480	1.14.477	1.14.474	182°57.9'	17.01	данные отсутствуют	51:10:0040401:233(2)	данные отсутствуют
481	1.15.478	1.15.479	57°6.0'	16.9	данные отсутствуют	51:10:0040401:52(12)	данные отсутствуют
482	1.15.479	1.15.480	327°5.3'	16.55	данные отсутствуют	51:10:0040401:52(12)	данные отсутствуют
483	1.15.480	1.15.481	237°4.9'	16.89	данные отсутствуют	51:10:0040401:52(12)	данные отсутствуют
484	1.15.481	1.15.478	147°7.0'	16.54	данные отсутствуют	51:10:0040401:52(12)	данные отсутствуют
485	1.16.482	1.16.483	94°18.7'	17.03	данные отсутствуют	51:10:0040401:52(1)	данные отсутствуют
486	1.16.483	1.16.484	3°34.1'	15.26	данные отсутствуют	51:10:0040401:52(1)	данные отсутствуют
487	1.16.484	1.16.485	274°20.5'	16.65	данные отсутствуют	51:10:0040401:52(1)	данные отсутствуют
488	1.16.485	1.16.482	184°59.8'	15.27	данные отсутствуют	51:10:0040401:52(1)	данные отсутствуют
489	1.17.486	1.17.487	61°11.8'	19.8	данные отсутствуют	51:10:0040401:235(1)	данные отсутствуют
490	1.17.487	1.17.488	331°10.3'	11.55	данные отсутствуют	51:10:0040401:235(1)	данные отсутствуют
491	1.17.488	1.17.489	241°10.2'	19.8	данные отсутствуют	51:10:0040401:235(1)	данные отсутствуют
492	1.17.489	1.17.486	151°8.9'	11.54	данные отсутствуют	51:10:0040401:235(1)	данные отсутствуют

полное наименование должности	подпись	инициалы, фамилия
-------------------------------	---------	-------------------

М.П.

Земельный участок								
вид объекта недвижимости								
Лист №17 Раздел 3.1			Всего листов раздела 3.1: 27			Всего разделов: 8		Всего листов выписки: 159
24 июня 2019г.								
Кадастровый номер:			51:10:0040401:252					
493	1.18.490	1.18.491	109°7.0`	14.87	данные отсутствуют	51:10:0040401:234(11)	данные отсутствуют	
494	1.18.491	1.18.492	19°7.4`	14.99	данные отсутствуют	51:10:0040401:234(11)	данные отсутствуют	
495	1.18.492	1.18.493	289°6.3`	14.88	данные отсутствуют	51:10:0040401:234(11)	данные отсутствуют	
496	1.18.493	1.18.490	199°5.3`	14.98	данные отсутствуют	51:10:0040401:234(11)	данные отсутствуют	
497	1.19.494	1.19.495	110°25.9`	14.06	данные отсутствуют	51:10:0040401:72	данные отсутствуют	
498	1.19.495	1.19.496	20°25.8`	14.35	данные отсутствуют	51:10:0040401:72	данные отсутствуют	
499	1.19.496	1.19.497	290°25.1`	14.07	данные отсутствуют	51:10:0040401:72	данные отсутствуют	
500	1.19.497	1.19.494	200°23.5`	14.35	данные отсутствуют	51:10:0040401:72	данные отсутствуют	
501	1.20.498	1.20.499	117°7.3`	16.61	данные отсутствуют	51:10:0040401:54(1)	данные отсутствуют	
502	1.20.499	1.20.500	27°8.2`	10.3	данные отсутствуют	51:10:0040401:54(1)	данные отсутствуют	
503	1.20.500	1.20.501	297°7.3`	16.61	данные отсутствуют	51:10:0040401:54(1)	данные отсутствуют	
504	1.20.501	1.20.498	207°8.2`	10.3	данные отсутствуют	51:10:0040401:54(1)	данные отсутствуют	
505	1.21.502	1.21.503	49°34.1`	10.3	данные отсутствуют	51:10:0040401:54(8)	данные отсутствуют	
506	1.21.503	1.21.504	319°35.6`	16.6	данные отсутствуют	51:10:0040401:54(8)	данные отсутствуют	
507	1.21.504	1.21.505	229°34.1`	10.3	данные отсутствуют	51:10:0040401:54(8)	данные отсутствуют	
508	1.21.505	1.21.502	139°35.6`	16.6	данные отсутствуют	51:10:0040401:54(8)	данные отсутствуют	
509	1.22.506	1.22.507	77°14.0`	15.21	данные отсутствуют	51:10:0040401:22(12)	данные отсутствуют	
510	1.22.507	1.22.508	347°13.6`	9.91	данные отсутствуют	51:10:0040401:22(12)	данные отсутствуют	

полное наименование должности	подпись	инициалы, фамилия
-------------------------------	---------	-------------------

М.П.

Земельный участок							
вид объекта недвижимости							
Лист №18 Раздел 3.1		Всего листов раздела 3.1: 27		Всего разделов: 8		Всего листов выписки: 159	
24 июня 2019г.							
Кадастровый номер:				51:10:0040401:252			
511	1.22.508	1.22.509	257°14.0'	15.21	данные отсутствуют	51:10:0040401:22(12)	данные отсутствуют
512	1.22.509	1.22.506	167°13.6'	9.91	данные отсутствуют	51:10:0040401:22(12)	данные отсутствуют
513	1.23.510	1.23.511	111°39.2'	15.2	данные отсутствуют	51:10:0040401:22(10)	данные отсутствуют
514	1.23.511	1.23.512	21°37.1'	9.91	данные отсутствуют	51:10:0040401:22(10)	данные отсутствуют
515	1.23.512	1.23.513	291°39.2'	15.2	данные отсутствуют	51:10:0040401:22(10)	данные отсутствуют
516	1.23.513	1.23.510	201°37.1'	9.91	данные отсутствуют	51:10:0040401:22(10)	данные отсутствуют
517	1.24.514	1.24.515	111°39.2'	15.2	данные отсутствуют	51:10:0040401:22(3)	данные отсутствуют
518	1.24.515	1.24.516	21°37.1'	9.91	данные отсутствуют	51:10:0040401:22(3)	данные отсутствуют
519	1.24.516	1.24.517	291°39.2'	15.2	данные отсутствуют	51:10:0040401:22(3)	данные отсутствуют
520	1.24.517	1.24.514	201°37.1'	9.91	данные отсутствуют	51:10:0040401:22(3)	данные отсутствуют
521	1.25.518	1.25.519	76°26.8'	14.42	данные отсутствуют	51:10:0040401:54(9)	данные отсутствуют
522	1.25.519	1.25.520	345°55.4'	10.36	данные отсутствуют	51:10:0040401:54(9)	данные отсутствуют
523	1.25.520	1.25.521	257°5.0'	14.4	данные отсутствуют	51:10:0040401:54(9)	данные отсутствуют
524	1.25.521	1.25.518	166°1.8'	10.52	данные отсутствуют	51:10:0040401:54(9)	данные отсутствуют
525	1.26.522	1.26.523	108°56.2'	15.19	данные отсутствуют	51:10:0040401:22(4)	данные отсутствуют
526	1.26.523	1.26.524	18°54.7'	9.9	данные отсутствуют	51:10:0040401:22(4)	данные отсутствуют
527	1.26.524	1.26.525	288°56.2'	15.19	данные отсутствуют	51:10:0040401:22(4)	данные отсутствуют
528	1.26.525	1.26.522	198°54.7'	9.9	данные отсутствуют	51:10:0040401:22(4)	данные отсутствуют

полное наименование должности	подпись	инициалы, фамилия
-------------------------------	---------	-------------------

М.П.

Земельный участок							
вид объекта недвижимости							
Лист №19 Раздел 3.1		Всего листов раздела 3.1: 27		Всего разделов: 8		Всего листов выписки: 159	
24 июня 2019г.							
Кадастровый номер:				51:10:0040401:252			
529	1.27.526	1.27.527	57°45.8`	15.2	данные отсутствуют	51:10:0040401:70(4)	данные отсутствуют
530	1.27.527	1.27.528	327°42.4`	9.9	данные отсутствуют	51:10:0040401:70(4)	данные отсутствуют
531	1.27.528	1.27.529	237°44.6`	15.2	данные отсутствуют	51:10:0040401:70(4)	данные отсутствуют
532	1.27.529	1.27.530	147°45.3`	9.9	данные отсутствуют	51:10:0040401:70(4)	данные отсутствуют
533	1.28.530	1.28.531	105°29.4`	15.2	данные отсутствуют	51:10:0040401:54(6)	данные отсутствуют
534	1.28.531	1.28.532	15°28.1`	9.9	данные отсутствуют	51:10:0040401:54(6)	данные отсутствуют
535	1.28.532	1.28.533	285°30.0`	15.19	данные отсутствуют	51:10:0040401:54(6)	данные отсутствуют
536	1.28.533	1.28.534	195°31.4`	9.9	данные отсутствуют	51:10:0040401:54(6)	данные отсутствуют
537	1.29.534	1.29.535	90°11.3`	15.23	данные отсутствуют	51:10:0040401:54(11)	данные отсутствуют
538	1.29.535	1.29.536	0°0.0`	9.89	данные отсутствуют	51:10:0040401:54(11)	данные отсутствуют
539	1.29.536	1.29.537	270°11.3`	15.19	данные отсутствуют	51:10:0040401:54(11)	данные отсутствуют
540	1.29.537	1.29.538	180°13.9`	9.89	данные отсутствуют	51:10:0040401:54(11)	данные отсутствуют
541	1.30.538	1.30.539	122°25.5`	15.2	данные отсутствуют	51:10:0040401:54(3)	данные отсутствуют
542	1.30.539	1.30.540	32°27.2`	9.9	данные отсутствуют	51:10:0040401:54(3)	данные отсутствуют
543	1.30.540	1.30.541	302°25.5`	15.2	данные отсутствуют	51:10:0040401:54(3)	данные отсутствуют
544	1.30.541	1.30.542	212°27.2`	9.9	данные отсутствуют	51:10:0040401:54(3)	данные отсутствуют
545	1.31.542	1.31.543	123°0.0`	15.2	данные отсутствуют	51:10:0040401:55(3)	данные отсутствуют
546	1.31.543	1.31.544	33°1.4`	9.78	данные отсутствуют	51:10:0040401:55(3)	данные отсутствуют

полное наименование должности	подпись	инициалы, фамилия
-------------------------------	---------	-------------------

М.П.

Земельный участок							
вид объекта недвижимости							
Лист №20 Раздел 3.1		Всего листов раздела 3.1: 27		Всего разделов: 8		Всего листов выписки: 159	
24 июня 2019г.							
Кадастровый номер:				51:10:0040401:252			
547	1.31.544	1.31.54 5	303°0.0'	15.2	данные отсутствуют	51:10:0040401:55(3)	данные отсутствуют
548	1.31.545	1.31.54 2	213°1.4'	9.78	данные отсутствуют	51:10:0040401:55(3)	данные отсутствуют
549	1.32.546	1.32.54 7	110°38.4'	15.21	данные отсутствуют	51:10:0040401:22(8)	данные отсутствуют
550	1.32.547	1.32.54 8	20°39.8'	8.7	данные отсутствуют	51:10:0040401:22(8)	данные отсутствуют
551	1.32.548	1.32.54 9	290°38.4'	15.21	данные отсутствуют	51:10:0040401:22(8)	данные отсутствуют
552	1.32.549	1.32.54 6	200°39.8'	8.7	данные отсутствуют	51:10:0040401:22(8)	данные отсутствуют
553	1.33.550	1.33.55 1	90°0.0'	14.0	данные отсутствуют	51:10:0040401:14(2)	данные отсутствуют
554	1.33.551	1.33.55 2	0°0.0'	8.7	данные отсутствуют	51:10:0040401:14(2)	данные отсутствуют
555	1.33.552	1.33.55 3	270°0.0'	14.0	данные отсутствуют	51:10:0040401:14(2)	данные отсутствуют
556	1.33.553	1.33.55 0	180°0.0'	8.7	данные отсутствуют	51:10:0040401:14(2)	данные отсутствуют
557	1.34.554	1.34.55 5	91°50.9'	10.86	данные отсутствуют	51:10:0040401:234(2)	данные отсутствуют
558	1.34.555	1.34.55 6	2°0.8'	10.53	данные отсутствуют	51:10:0040401:234(2)	данные отсутствуют
559	1.34.556	1.34.55 7	272°4.4'	10.78	данные отсутствуют	51:10:0040401:234(2)	данные отсутствуют
560	1.34.557	1.34.55 4	182°26.4'	10.57	данные отсутствуют	51:10:0040401:234(2)	данные отсутствуют
561	1.35.558	1.35.55 9	96°42.7'	14.8	данные отсутствуют	51:10:0040401:54(4)	данные отсутствуют
562	1.35.559	1.35.56 0	6°40.4'	7.4	данные отсутствуют	51:10:0040401:54(4)	данные отсутствуют
563	1.35.560	1.35.56 1	276°42.7'	14.8	данные отсутствуют	51:10:0040401:54(4)	данные отсутствуют
564	1.35.561	1.35.56 8	186°40.4'	7.4	данные отсутствуют	51:10:0040401:54(4)	данные отсутствуют

полное наименование должности	подпись	инициалы, фамилия
-------------------------------	---------	-------------------

М.П.

Земельный участок							
вид объекта недвижимости							
Лист №21 Раздел 3.1		Всего листов раздела 3.1: 27		Всего разделов: 8		Всего листов выписки: 159	
24 июня 2019г.							
Кадастровый номер:				51:10:0040401:252			
565	1.36.562	1.36.563	92°36.2`	15.2	данные отсутствуют	51:10:0040401:54(10)	данные отсутствуют
566	1.36.563	1.36.564	2°32.9`	7.2	данные отсутствуют	51:10:0040401:54(10)	данные отсутствуют
567	1.36.564	1.36.565	272°36.2`	15.2	данные отсутствуют	51:10:0040401:54(10)	данные отсутствуют
568	1.36.565	1.36.562	182°32.9`	7.2	данные отсутствуют	51:10:0040401:54(10)	данные отсутствуют
569	1.37.566	1.37.567	115°22.9`	9.52	данные отсутствуют	51:10:0040401:53(5)	данные отсутствуют
570	1.37.567	1.37.568	25°24.7`	10.0	данные отсутствуют	51:10:0040401:53(5)	данные отсутствуют
571	1.37.568	1.37.569	295°23.0`	9.54	данные отсутствуют	51:10:0040401:53(5)	данные отсутствуют
572	1.37.569	1.37.566	205°17.0`	10.0	данные отсутствуют	51:10:0040401:53(5)	данные отсутствуют
573	1.38.570	1.38.571	113°16.9`	11.01	данные отсутствуют	51:10:0040401:55(2)	данные отсутствуют
574	1.38.571	1.38.572	23°19.7`	8.16	данные отсутствуют	51:10:0040401:55(2)	данные отсутствуют
575	1.38.572	1.38.573	293°16.9`	11.01	данные отсутствуют	51:10:0040401:55(2)	данные отсутствуют
576	1.38.573	1.38.570	203°19.7`	8.16	данные отсутствуют	51:10:0040401:55(2)	данные отсутствуют
577	1.39.574	1.39.575	81°11.2`	9.14	данные отсутствуют	51:10:0040401:234(8)	данные отсутствуют
578	1.39.575	1.39.576	349°42.7`	8.9	данные отсутствуют	51:10:0040401:234(8)	данные отсутствуют
579	1.39.576	1.39.577	261°46.4`	9.3	данные отсутствуют	51:10:0040401:234(8)	данные отсутствуют
580	1.39.577	1.39.574	168°43.7`	9.0	данные отсутствуют	51:10:0040401:234(8)	данные отсутствуют
581	1.40.578	1.40.579	106°41.0`	6.83	данные отсутствуют	51:10:0040401:22(1)	данные отсутствуют
582	1.40.579	1.40.580	16°53.8`	11.9	данные отсутствуют	51:10:0040401:22(1)	данные отсутствуют

полное наименование должности	подпись	инициалы, фамилия
-------------------------------	---------	-------------------

М.П.

Земельный участок							
вид объекта недвижимости							
Лист №22 Раздел 3.1		Всего листов раздела 3.1: 27		Всего разделов: 8		Всего листов выписки: 159	
24 июня 2019г.							
Кадастровый номер:				51:10:0040401:252			
583	1.40.580	1.40.581	286°32.4'	6.88	данные отсутствуют	51:10:0040401:22(1)	данные отсутствуют
584	1.40.581	1.40.578	196°37.3'	11.89	данные отсутствуют	51:10:0040401:22(1)	данные отсутствуют
585	1.41.582	1.41.583	113°6.0'	8.44	данные отсутствуют	51:10:0040401:53(2)	данные отсутствуют
586	1.41.583	1.41.584	22°46.7'	9.14	данные отсутствуют	51:10:0040401:53(2)	данные отсутствуют
587	1.41.584	1.41.585	291°18.7'	8.69	данные отсутствуют	51:10:0040401:53(2)	данные отсутствуют
588	1.41.585	1.41.582	201°7.8'	8.88	данные отсутствуют	51:10:0040401:53(2)	данные отсутствуют
589	1.42.586	1.42.587	123°12.2'	8.82	данные отсутствуют	51:10:0040401:234(6)	данные отсутствуют
590	1.42.587	1.42.588	33°11.2'	8.53	данные отсутствуют	51:10:0040401:234(6)	данные отсутствуют
591	1.42.588	1.42.589	303°14.3'	8.81	данные отсутствуют	51:10:0040401:234(6)	данные отсутствуют
592	1.42.589	1.42.586	213°14.6'	8.54	данные отсутствуют	51:10:0040401:234(6)	данные отсутствуют
593	1.43.590	1.43.591	116°35.6'	9.11	данные отсутствуют	51:10:0040401:53(7)	данные отсутствуют
594	1.43.591	1.43.592	26°32.0'	8.01	данные отсутствуют	данные отсутствуют	данные отсутствуют
595	1.43.592	1.43.593	296°35.6'	9.11	данные отсутствуют	данные отсутствуют	данные отсутствуют
596	1.43.593	1.43.590	206°32.0'	8.01	данные отсутствуют	51:10:0040401:53(7)	данные отсутствуют
597	1.44.594	1.44.595	93°43.0'	12.96	данные отсутствуют	51:10:0040401:54(2)	данные отсутствуют
598	1.44.595	1.44.596	1°50.9'	5.58	данные отсутствуют	51:10:0040401:54(2)	данные отсутствуют
599	1.44.596	1.44.597	274°17.5'	12.83	данные отсутствуют	51:10:0040401:54(2)	данные отсутствуют
600	1.44.597	1.44.594	183°12.8'	5.71	данные отсутствуют	51:10:0040401:54(2)	данные отсутствуют

полное наименование должности	подпись	инициалы, фамилия
-------------------------------	---------	-------------------

М.П.

Земельный участок							
вид объекта недвижимости							
Лист №23 Раздел 3.1		Всего листов раздела 3.1: 27		Всего разделов: 8		Всего листов выписки: 159	
24 июня 2019г.							
Кадастровый номер:				51:10:0040401:252			
601	1.45.598	1.45.599	94°40.3`	14.0	данные отсутствуют	51:10:0040401:54(5)	данные отсутствуют
602	1.45.599	1.45.600	4°44.7`	5.2	данные отсутствуют	51:10:0040401:54(5)	данные отсутствуют
603	1.45.600	1.45.601	274°40.3`	14.0	данные отсутствуют	51:10:0040401:54(5)	данные отсутствуют
604	1.45.601	1.45.598	184°44.7`	5.2	данные отсутствуют	51:10:0040401:54(5)	данные отсутствуют
605	1.46.602	1.46.603	113°52.8`	9.93	данные отсутствуют	51:10:0040401:14(1)	данные отсутствуют
606	1.46.603	1.46.604	22°0.3`	7.31	данные отсутствуют	51:10:0040401:14(1)	данные отсутствуют
607	1.46.604	1.46.605	292°57.7`	9.82	данные отсутствуют	51:10:0040401:14(1)	данные отсутствуют
608	1.46.605	1.46.602	202°52.4`	7.15	данные отсутствуют	51:10:0040401:14(1)	данные отсутствуют
609	1.47.606	1.47.607	115°43.1`	8.18	данные отсутствуют	51:10:0040401:53(6)	данные отсутствуют
610	1.47.607	1.47.608	22°41.2`	8.66	данные отсутствуют	51:10:0040401:53(6)	данные отсутствуют
611	1.47.608	1.47.609	293°37.7`	8.38	данные отсутствуют	51:10:0040401:53(6)	данные отсутствуют
612	1.47.609	1.47.606	201°13.7`	8.37	данные отсутствуют	51:10:0040401:53(6)	данные отсутствуют
613	1.48.610	1.48.611	109°9.9`	8.19	данные отсутствуют	51:10:0000000:37(35)	данные отсутствуют
614	1.48.611	1.48.612	19°7.8`	8.09	данные отсутствуют	51:10:0000000:37(35)	данные отсутствуют
615	1.48.612	1.48.613	289°11.3`	8.18	данные отсутствуют	51:10:0000000:37(35)	данные отсутствуют
616	1.48.613	1.48.610	199°11.8`	8.09	данные отсутствуют	51:10:0000000:37(35)	данные отсутствуют
617	1.49.614	1.49.615	53°0.8`	7.91	данные отсутствуют	51:10:0040401:234(1)	данные отсутствуют
618	1.49.615	1.49.616	319°56.9`	8.36	данные отсутствуют	51:10:0040401:234(1)	данные отсутствуют

полное наименование должности	подпись	инициалы, фамилия
-------------------------------	---------	-------------------

М.П.

Земельный участок							
вид объекта недвижимости							
Лист №24 Раздел 3.1		Всего листов раздела 3.1: 27		Всего разделов: 8		Всего листов выписки: 159	
24 июня 2019г.							
Кадастровый номер:				51:10:0040401:252			
619	1.49.616	1.49.617	231°43.8'	8.02	данные отсутствуют	51:10:0040401:234(1)	данные отсутствуют
620	1.49.617	1.49.614	139°6.6'	8.19	данные отсутствуют	51:10:0040401:234(1)	данные отсутствуют
621	1.50.618	1.50.619	56°30.7'	7.9	данные отсутствуют	51:10:0000000:37(33)	данные отсутствуют
622	1.50.619	1.50.620	326°22.2'	7.96	данные отсутствуют	51:10:0000000:37(33)	данные отсутствуют
623	1.50.620	1.50.621	236°28.3'	7.89	данные отсутствуют	51:10:0000000:37(33)	данные отсутствуют
624	1.50.621	1.50.618	146°25.8'	7.96	данные отсутствуют	51:10:0000000:37(33)	данные отсутствуют
625	1.51.622	1.51.623	77°3.5'	10.4	данные отсутствуют	51:10:0040401:22(9)	данные отсутствуют
626	1.51.623	1.51.624	347°6.8'	5.2	данные отсутствуют	51:10:0040401:22(9)	данные отсутствуют
627	1.51.624	1.51.625	257°3.5'	10.4	данные отсутствуют	51:10:0040401:22(9)	данные отсутствуют
628	1.51.625	1.51.622	167°6.8'	5.2	данные отсутствуют	51:10:0040401:22(9)	данные отсутствуют
629	1.52.626	1.52.627	77°20.4'	10.4	данные отсутствуют	51:10:0040401:22(13)	данные отсутствуют
630	1.52.627	1.52.628	347°21.3'	4.8	данные отсутствуют	51:10:0040401:22(13)	данные отсутствуют
631	1.52.628	1.52.629	257°20.4'	10.4	данные отсутствуют	51:10:0040401:22(13)	данные отсутствуют
632	1.52.629	1.52.626	167°21.3'	4.8	данные отсутствуют	51:10:0040401:22(13)	данные отсутствуют
633	1.53.630	1.53.631	90°36.1'	6.67	данные отсутствуют	51:10:0000000:37(59)	данные отсутствуют
634	1.53.631	1.53.632	0°36.4'	6.61	данные отсутствуют	51:10:0000000:37(59)	данные отсутствуют
635	1.53.632	1.53.633	270°30.9'	6.68	данные отсутствуют	51:10:0000000:37(59)	данные отсутствуют
636	1.53.633	1.53.630	180°31.3'	6.6	данные отсутствуют	51:10:0000000:37(59)	данные отсутствуют

полное наименование должности	подпись	инициалы, фамилия
-------------------------------	---------	-------------------

М.П.

Земельный участок							
вид объекта недвижимости							
Лист №25 Раздел 3.1		Всего листов раздела 3.1: 27		Всего разделов: 8		Всего листов выписки: 159	
24 июня 2019г.							
Кадастровый номер:				51:10:0040401:252			
637	1.54.634	1.54.635	112°18.6'	6.69	данные отсутствуют	51:10:0000000:37(11)	данные отсутствуют
638	1.54.635	1.54.636	22°16.3'	6.57	данные отсутствуют	51:10:0000000:37(11)	данные отсутствуют
639	1.54.636	1.54.637	292°18.6'	6.69	данные отсутствуют	51:10:0000000:37(11)	данные отсутствуют
640	1.54.637	1.54.634	202°16.3'	6.57	данные отсутствуют	51:10:0000000:37(11)	данные отсутствуют
641	1.55.638	1.55.639	201°56.7'	6.66	данные отсутствуют	51:10:0000000:37(36)	данные отсутствуют
642	1.55.639	1.55.640	111°55.9'	6.59	данные отсутствуют	51:10:0000000:37(36)	данные отсутствуют
643	1.55.640	1.55.641	22°3.4'	6.66	данные отсутствуют	51:10:0000000:37(36)	данные отсутствуют
644	1.55.641	1.55.638	291°58.7'	6.6	данные отсутствуют	51:10:0000000:37(36)	данные отсутствуют
645	1.56.642	1.56.643	95°0.0'	6.66	данные отсутствуют	51:10:0000000:37(45)	данные отсутствуют
646	1.56.643	1.56.644	5°2.5'	6.49	данные отсутствуют	51:10:0000000:37(45)	данные отсутствуют
647	1.56.644	1.56.645	275°0.0'	6.66	данные отсутствуют	51:10:0000000:37(45)	данные отсутствуют
648	1.56.645	1.56.642	185°2.5'	6.49	данные отсутствуют	51:10:0000000:37(45)	данные отсутствуют
649	1.57.646	1.57.647	48°42.4'	6.46	данные отсутствуют	51:10:0000000:37(12)	данные отсутствуют
650	1.57.647	1.57.648	318°42.2'	6.35	данные отсутствуют	51:10:0000000:37(12)	данные отсутствуют
651	1.57.648	1.57.649	228°41.8'	6.47	данные отсутствуют	51:10:0000000:37(12)	данные отсутствуют
652	1.57.649	1.57.646	138°34.6'	6.35	данные отсутствуют	51:10:0000000:37(12)	данные отсутствуют
653	1.58.650	1.58.651	201°6.7'	4.47	данные отсутствуют	51:10:0000000:37(37)	данные отсутствуют
654	1.58.651	1.58.652	111°0.1'	4.52	данные отсутствуют	51:10:0000000:37(37)	данные отсутствуют

полное наименование должности	подпись	инициалы, фамилия
-------------------------------	---------	-------------------

М.П.

Земельный участок							
вид объекта недвижимости							
Лист №26 Раздел 3.1		Всего листов раздела 3.1: 27		Всего разделов: 8		Всего листов выписки: 159	
24 июня 2019г.							
Кадастровый номер:				51:10:0040401:252			
655	1.58.652	1.58.653	21°5.0'	4.45	данные отсутствуют	51:10:0000000:37(37)	данные отсутствуют
656	1.58.653	1.58.650	291°17.0'	4.52	данные отсутствуют	51:10:0000000:37(37)	данные отсутствуют
657	1.59.654	1.59.655	199°55.7'	4.49	данные отсутствуют	51:10:0000000:37(26)	данные отсутствуют
658	1.59.655	1.59.656	109°53.7'	4.47	данные отсутствуют	51:10:0000000:37(26)	данные отсутствуют
659	1.59.656	1.59.657	19°53.1'	4.5	данные отсутствуют	51:10:0000000:37(26)	данные отсутствуют
660	1.59.657	1.59.654	289°46.5'	4.46	данные отсутствуют	51:10:0000000:37(26)	данные отсутствуют
661	1.60.658	1.60.659	201°43.8'	4.46	данные отсутствуют	51:10:0000000:37(46)	данные отсутствуют
662	1.60.659	1.60.660	111°49.5'	4.49	данные отсутствуют	51:10:0000000:37(46)	данные отсутствуют
663	1.60.660	1.60.661	21°48.1'	4.47	данные отсутствуют	51:10:0000000:37(46)	данные отсутствуют
664	1.60.661	1.60.658	291°39.5'	4.5	данные отсутствуют	51:10:0000000:37(46)	данные отсутствуют
665	1.61.662	1.61.663	200°22.6'	4.48	данные отсутствуют	51:10:0000000:37(47)	данные отсутствуют
666	1.61.663	1.61.664	110°25.3'	4.47	данные отсутствуют	51:10:0000000:37(47)	данные отсутствуют
667	1.61.664	1.61.665	20°32.5'	4.47	данные отсутствуют	51:10:0000000:37(47)	данные отсутствуют
668	1.61.665	1.61.662	290°29.8'	4.48	данные отсутствуют	51:10:0000000:37(47)	данные отсутствуют
669	1.62.666	1.62.667	117°53.8'	4.42	данные отсутствуют	51:10:0000000:37(34)	данные отсутствуют
670	1.62.667	1.62.668	27°55.4'	4.53	данные отсутствуют	51:10:0000000:37(34)	данные отсутствуют
671	1.62.668	1.62.669	297°57.5'	4.42	данные отсутствуют	51:10:0000000:37(34)	данные отсутствуют
672	1.62.669	1.62.666	208°2.1'	4.53	данные отсутствуют	51:10:0000000:37(34)	данные отсутствуют

полное наименование должности	подпись	инициалы, фамилия
-------------------------------	---------	-------------------

М.П.

Земельный участок							
вид объекта недвижимости							
Лист №27 Раздел 3.1		Всего листов раздела 3.1: 27		Всего разделов: 8		Всего листов выписки: 159	
24 июня 2019г.							
Кадастровый номер:				51:10:0040401:252			
673	1.63.670	1.63.67 1	201°56.7'	4.44	данные отсутствуют	51:10:0000000:37(39)	данные отсутствуют
674	1.63.671	1.63.67 2	112°6.5'	4.49	данные отсутствуют	51:10:0000000:37(39)	данные отсутствуют
675	1.63.672	1.63.67 3	21°53.8'	4.45	данные отсутствуют	51:10:0000000:37(39)	данные отсутствуют
676	1.63.673	1.63.67 0	291°59.5'	4.49	данные отсутствуют	51:10:0000000:37(39)	данные отсутствуют
677	1.64.674	1.64.67 5	109°56.3'	4.46	данные отсутствуют	51:10:0000000:37(9)	данные отсутствуют
678	1.64.675	1.64.67 6	19°54.4'	4.43	данные отсутствуют	51:10:0000000:37(9)	данные отсутствуют
679	1.64.676	1.64.67 7	289°51.7'	4.44	данные отсутствуют	51:10:0000000:37(9)	данные отсутствуют
680	1.64.677	1.64.67 4	200°4.3'	4.43	данные отсутствуют	51:10:0000000:37(9)	данные отсутствуют
681	1.65.678	1.65.67 9	125°40.4'	3.93	данные отсутствуют	51:10:0000000:37(68)	данные отсутствуют
682	1.65.679	1.65.68 0	35°40.2'	4.01	данные отсутствуют	51:10:0000000:37(68)	данные отсутствуют
683	1.65.680	1.65.68 1	305°35.3'	3.93	данные отсутствуют	51:10:0000000:37(68)	данные отсутствуют
684	1.65.681	1.65.67 8	215°33.2'	4.01	данные отсутствуют	51:10:0000000:37(68)	данные отсутствуют

полное наименование должности	подпись	инициалы, фамилия
-------------------------------	---------	-------------------

М.П.

Выписка из Единого государственного реестра недвижимости об объекте недвижимости

Описание местоположения земельного участка

Земельный участок			
вид объекта недвижимости			

Лист №1 Раздел 3.2	Всего листов раздела 3.2: 23	Всего разделов: 8	Всего листов выписки: 159
--------------------	------------------------------	-------------------	---------------------------

24 июня 2019г.

Кадастровый номер: 51:10:0040401:252

Сведения о характерных точках границы земельного участка				
Система координат 51.1				
Номер точки	Координаты, м		Описание закрепления на местности	Средняя квадратичная погрешность определения координат характерных точек границ земельного участка, м
	X	Y		
1	2	3	4	5
1	524292.57	1432796.16	-	0.1
2	524274.63	1432781.55	-	0.1
3	524232.66	1432812.23	-	0.1
4	524208.35	1432830.88	-	0.1
5	524197.7	1432842.85	-	0.1
6	524189.47	1432881.97	-	0.1
7	524189.31	1432886.94	-	0.1
8	524187.43	1432952.63	-	0.1
9	524188.85	1432975.36	-	0.1
10	524189.56	1432999.08	-	0.1
11	524191.55	1433022.33	-	0.1
12	524194.58	1433044.4	-	0.1
13	524196.63	1433072.55	-	0.1
14	524195.83	1433078.75	-	0.1
15	524193.89	1433084.44	-	0.1
16	524287.22	1433132.38	-	0.1
17	524298.38	1433150	-	0.1
18	524298.41	1433186.13	-	0.1
19	524298.43	1433204.47	-	0.1
20	524298.44	1433212.38	-	0.1
21	524307.65	1433267.62	-	0.1
22	524309.34	1433305.33	-	0.1
23	524311.7	1433357.7	-	0.1
24	524310.71	1433382.44	-	0.1

полное наименование должности	подпись	инициалы, фамилия
-------------------------------	---------	-------------------

М.П.

Земельный участок					
вид объекта недвижимости					
Лист №2 Раздел 3.2		Всего листов раздела 3.2: 23		Всего разделов: 8	Всего листов выписки: 159
24 июня 2019г.					
Кадастровый номер:		51:10:0040401:252			
25	524310.67	1433402.26	-	0.1	
26	524326.08	1433435.42	-	0.1	
27	524344.58	1433469.4	-	0.1	
28	524347.26	1433474.77	-	0.1	
29	524366.61	1433505.36	-	0.1	
30	524374.32	1433515.4	-	0.1	
31	524423.34	1433564.17	-	0.1	
32	524426.15	1433567.05	-	0.1	
33	524424.21	1433572.43	-	0.1	
34	524427.93	1433577.41	-	0.1	
35	524429.05	1433595.51	-	0.1	
36	524427.51	1433628.27	-	0.1	
37	524428.78	1433651.35	-	0.1	
38	524436.99	1433670.96	-	0.1	
39	524445.98	1433686.08	-	0.1	
40	524454.21	1433696.71	-	0.1	
41	524463.28	1433705.93	-	0.1	
42	524474.38	1433715.98	-	0.1	
43	524460.19	1433741.09	-	0.1	
44	524459.89	1433777.08	-	0.1	
45	524456.85	1433838.37	-	0.1	
46	524451.2	1433895.64	-	0.1	
47	524430.35	1433952.66	-	0.1	
48	524422.3	1433981.95	-	0.1	
49	524416.53	1434006.26	-	0.1	
50	524413.25	1434026.94	-	0.1	
51	524414.91	1434036.85	-	0.1	
52	524424.21	1434066.75	-	0.1	
53	524425.58	1434075.2	-	0.1	
54	524425.75	1434096.48	-	0.1	
55	524424.45	1434110.21	-	0.1	
56	524423.79	1434119.93	-	0.1	
57	524419.79	1434185.6	-	0.1	

полное наименование должности	подпись	инициалы, фамилия
-------------------------------	---------	-------------------

М.П.

Земельный участок					
вид объекта недвижимости					
Лист №3 Раздел 3.2		Всего листов раздела 3.2: 23		Всего разделов: 8	Всего листов выписки: 159
24 июня 2019г.					
Кадастровый номер:		51:10:0040401:252			
58	524417.45	1434223.61	-	0.1	
59	524417.88	1434285.74	-	0.1	
60	524418.87	1434298.77	-	0.1	
61	524426.8	1434347.17	-	0.1	
62	524427.83	1434360.46	-	0.1	
63	524421.46	1434385.4	-	0.1	
64	524410.97	1434416.57	-	0.1	
65	524407.59	1434434.21	-	0.1	
66	524405.78	1434458.62	-	0.1	
67	524406.78	1434462.89	-	0.1	
68	524418.24	1434476.67	-	0.1	
69	524399	1434538.36	-	0.1	
70	524389.09	1434577.28	-	0.1	
71	524357.98	1434612.93	-	0.1	
72	524334.75	1434640.44	-	0.1	
73	524328.8	1434650.89	-	0.1	
74	524325.79	1434663.17	-	0.1	
75	524327	1434670.2	-	0.1	
76	524328.47	1434680.94	-	0.1	
77	524308.64	1434704.22	-	0.1	
78	524287.49	1434730.24	-	0.1	
79	524261.76	1434761.51	-	0.1	
80	524242.22	1434823.28	-	0.1	
81	524228.48	1434840.19	-	0.1	
82	524227.87	1434840.86	-	0.1	
83	524201.63	1434872.22	-	0.1	
84	524170.8	1434908.47	-	0.1	
85	524169.89	1434912.07	-	0.1	
86	524175.16	1434951.4	-	0.1	
87	524180.51	1434999.27	-	0.1	
88	524187.24	1435038.83	-	0.1	
89	524190.18	1435041.65	-	0.1	
90	524201.84	1435048.34	-	0.1	

полное наименование должности	подпись	инициалы, фамилия
-------------------------------	---------	-------------------

М.П.

Земельный участок					
вид объекта недвижимости					
Лист №4 Раздел 3.2		Всего листов раздела 3.2: 23		Всего разделов: 8	Всего листов выписки: 159
24 июня 2019г.					
Кадастровый номер:		51:10:0040401:252			
91	524250	1435070.7	-	0.1	
92	524269.36	1435078.19	-	0.1	
93	524306.68	1435096.16	-	0.1	
94	524376	1435130.37	-	0.1	
95	524395.02	1435138.62	-	0.1	
96	524403.37	1435140.93	-	0.1	
97	524407.52	1435141.55	-	0.1	
98	524415.74	1435140.32	-	0.1	
99	524444.96	1435135.79	-	0.1	
100	524448.9	1435136.49	-	0.1	
101	524459.01	1435152.22	-	0.1	
102	524404.77	1435270.17	-	0.1	
103	524375.73	1435274.79	-	0.1	
104	524366.09	1435318.97	-	0.1	
105	524368.43	1435331.36	-	0.1	
106	524379.31	1435338.09	-	0.1	
107	524386.05	1435356.09	-	0.1	
108	524367.96	1435383.88	-	0.1	
109	524370.84	1435403.23	-	0.1	
110	524390.36	1435438.77	-	0.1	
111	524429.9	1435458.77	-	0.1	
112	524466.58	1435453.09	-	0.1	
113	524587.95	1435442.57	-	0.1	
114	524629.5	1435453.57	-	0.1	
115	524762.47	1435467.86	-	0.1	
116	524792.75	1435502.73	-	0.1	
117	524865.53	1435905.48	-	0.1	
118	524914.04	1436049.66	-	0.1	
119	524967.84	1436137.21	-	0.1	
120	525030.54	1436137.26	-	0.1	
121	525089.96	1436190.81	-	0.1	
122	525097.85	1436284.5	-	0.1	
123	525124.62	1436383.71	-	0.1	

полное наименование должности	подпись	инициалы, фамилия
-------------------------------	---------	-------------------

М.П.

Земельный участок				
вид объекта недвижимости				
Лист №5 Раздел 3.2		Всего листов раздела 3.2: 23		Всего разделов: 8
Всего листов выписки: 159				
24 июня 2019г.				
Кадастровый номер:		51:10:0040401:252		
124	525150.59	1436431.23	-	0.1
125	525267	1436536.62	-	0.1
126	525342.97	1436636.33	-	0.1
127	525414.49	1436693.23	-	0.1
128	525485.62	1436724.91	-	0.1
129	525636.55	1436786.58	-	0.1
130	525766.77	1436671.52	-	0.1
131	525792.39	1436651.51	-	0.1
132	525711.63	1436516.22	-	0.1
133	525620.41	1436336.52	-	0.1
134	525634.13	1436203.49	-	0.1
135	525654.66	1436091.72	-	0.1
136	525758.25	1435588.58	-	0.1
137	525758.04	1435542.71	-	0.1
138	525758.4	1435532.7	-	0.1
139	525773.57	1435456.03	-	0.1
140	525781.09	1435421.83	-	0.1
141	525804.27	1435326.93	-	0.1
142	525812.86	1435308.95	-	0.1
143	525823.62	1435296.44	-	0.1
144	525852.28	1435266.88	-	0.1
145	525869.19	1435246.76	-	0.1
146	525873.05	1435238.65	-	0.1
147	525880.61	1435209.37	-	0.1
148	525891.88	1435159.03	-	0.1
149	525912.16	1435072.19	-	0.1
150	525931.93	1434987.98	-	0.1
151	525956.12	1434911.55	-	0.1
152	525980.28	1434860.16	-	0.1
153	526077.57	1434878.19	-	0.1
154	526122.74	1434884.25	-	0.1
155	526175.51	1434889.2	-	0.1
156	526206.24	1434891.86	-	0.1

полное наименование должности	подпись	инициалы, фамилия
-------------------------------	---------	-------------------

М.П.

Земельный участок					
вид объекта недвижимости					
Лист №6 Раздел 3.2		Всего листов раздела 3.2: 23		Всего разделов: 8	Всего листов выписки: 159
24 июня 2019г.					
Кадастровый номер:		51:10:0040401:252			
157	526219.22	1434894.4	-	0.1	
158	526250.73	1434900.72	-	0.1	
159	526278.08	1434901.6	-	0.1	
160	526369.49	1434904.18	-	0.1	
161	526374.48	1434904.3	-	0.1	
162	526417.86	1434902.55	-	0.1	
163	526484.34	1434901.85	-	0.1	
164	526503.79	1434901.54	-	0.1	
165	526527.62	1434900.18	-	0.1	
166	526570.93	1434898.91	-	0.1	
167	526594.24	1434898.99	-	0.1	
168	526614.19	1434898.8	-	0.1	
169	526628.18	1434899.5	-	0.1	
170	526630.67	1434899.64	-	0.1	
171	526643.76	1434899.71	-	0.1	
172	526648.66	1434898.87	-	0.1	
173	526669.86	1434885.14	-	0.1	
174	526753.85	1434821.89	-	0.1	
175	526816.46	1434673.4	-	0.1	
176	526910.22	1434707.47	-	0.1	
177	526910.42	1434707.16	-	0.1	
178	526937.89	1434639.56	-	0.1	
179	526957.08	1434647.23	-	0.1	
180	526965.08	1434643.73	-	0.1	
181	526983.85	1434594.33	-	0.1	
182	526964.92	1434587.33	-	0.1	
183	527015.53	1434465.76	-	0.1	
184	527029.21	1434450	-	0.1	
185	527034.07	1434439	-	0.1	
186	527034.66	1434434.81	-	0.1	
187	527033.71	1434431.19	-	0.1	
188	527034.07	1434427.2	-	0.1	
189	527046.09	1434384.2	-	0.1	

полное наименование должности	подпись	инициалы, фамилия
-------------------------------	---------	-------------------

М.П.

Земельный участок					
вид объекта недвижимости					
Лист №7 Раздел 3.2		Всего листов раздела 3.2: 23		Всего разделов: 8	Всего листов выписки: 159
24 июня 2019г.					
Кадастровый номер:		51:10:0040401:252			
190	527053.7	1434346.84	-	0.1	
191	527060.86	1434318.1	-	0.1	
192	527064.32	1434306.41	-	0.1	
193	527071.79	1434283.05	-	0.1	
194	527076.22	1434270.37	-	0.1	
195	527084.65	1434251.69	-	0.1	
196	527088.89	1434233.01	-	0.1	
197	527092.93	1434218.65	-	0.1	
198	527086.03	1434199.9	-	0.1	
199	527080.85	1434195.3	-	0.1	
200	527079.7	1434191.25	-	0.1	
201	527073.53	1434174	-	0.1	
202	527070.85	1434170.73	-	0.1	
203	526976.07	1434122.88	-	0.1	
204	526971.44	1434111.97	-	0.1	
205	526973.72	1434103.91	-	0.1	
206	527007.15	1434088.89	-	0.1	
207	527004.02	1434081.38	-	0.1	
208	527048.81	1434051.9	-	0.1	
209	527047.94	1434036.01	-	0.1	
210	527041.88	1433960.34	-	0.1	
211	527055.88	1433949.51	-	0.1	
212	527060.51	1433944.88	-	0.1	
213	527068.8	1433935.71	-	0.1	
214	527080.8	1433918.18	-	0.1	
215	527084.87	1433911.23	-	0.1	
216	527090.29	1433897.01	-	0.1	
217	527091.95	1433895.14	-	0.1	
218	527099.55	1433896.29	-	0.1	
219	527103.25	1433875.63	-	0.1	
220	527105.03	1433864.03	-	0.1	
221	527110.32	1433844.8	-	0.1	
222	527113.96	1433833.8	-	0.1	

полное наименование должности	подпись	инициалы, фамилия
-------------------------------	---------	-------------------

М.П.

Земельный участок					
вид объекта недвижимости					
Лист №8 Раздел 3.2		Всего листов раздела 3.2: 23		Всего разделов: 8	Всего листов выписки: 159
24 июня 2019г.					
Кадастровый номер:		51:10:0040401:252			
223	527119.75	1433818.28	-	0.1	
224	527128.3	1433800.85	-	0.1	
225	527134.62	1433791.22	-	0.1	
226	527144.42	1433779.6	-	0.1	
227	527154.53	1433770.71	-	0.1	
228	527173.68	1433755.96	-	0.1	
229	527190.24	1433745.32	-	0.1	
230	527199.3	1433740.69	-	0.1	
231	527223.55	1433731.5	-	0.1	
232	527235.6	1433722.79	-	0.1	
233	527250.76	1433710.83	-	0.1	
234	527254.22	1433708.86	-	0.1	
235	527276.27	1433699.46	-	0.1	
236	527298.21	1433690.01	-	0.1	
237	527314.89	1433683.75	-	0.1	
238	527316.1	1433683.3	-	0.1	
239	527309.93	1433668.66	-	0.1	
240	527308.46	1433669.02	-	0.1	
241	527303.88	1433670.17	-	0.1	
242	527288.56	1433674.02	-	0.1	
243	527284.63	1433673.1	-	0.1	
244	527281.04	1433673.41	-	0.1	
245	527223.32	1433687.29	-	0.1	
246	527223.59	1433690.87	-	0.1	
247	527219.87	1433691.23	-	0.1	
248	527170.24	1433687.81	-	0.1	
249	527166.65	1433698.63	-	0.1	
250	527166.03	1433700.49	-	0.1	
251	527163.08	1433701.52	-	0.1	
252	527066.37	1433745.71	-	0.1	
253	527055.12	1433750.95	-	0.1	
254	526983.81	1433782.86	-	0.1	
255	526982.63	1433780.7	-	0.1	

полное наименование должности	подпись	инициалы, фамилия
-------------------------------	---------	-------------------

М.П.

Земельный участок					
вид объекта недвижимости					
Лист №9 Раздел 3.2		Всего листов раздела 3.2: 23		Всего разделов: 8	Всего листов выписки: 159
24 июня 2019г.					
Кадастровый номер:		51:10:0040401:252			
256	526979.78	1433783.54	-	0.1	
257	526958.18	1433791.77	-	0.1	
258	526955.06	1433792.96	-	0.1	
259	526950.08	1433794.87	-	0.1	
260	526937.94	1433800.55	-	0.1	
261	526939.15	1433804.2	-	0.1	
262	526908.63	1433815.78	-	0.1	
263	526889.91	1433822.65	-	0.1	
264	526831.9	1433845.53	-	0.1	
265	526802.11	1433854.65	-	0.1	
266	526787.58	1433857.56	-	0.1	
267	526731.93	1433850.98	-	0.1	
268	526717.72	1433847.31	-	0.1	
269	526679.81	1433832.86	-	0.1	
270	526676.04	1433830.82	-	0.1	
271	526673.1	1433827.9	-	0.1	
272	526663.74	1433814.59	-	0.1	
273	526655.41	1433801.11	-	0.1	
274	526649.34	1433790.48	-	0.1	
275	526645.83	1433783.4	-	0.1	
276	526642.86	1433775.42	-	0.1	
277	526636.8	1433751.78	-	0.1	
278	526635.91	1433743.32	-	0.1	
279	526635.95	1433737.89	-	0.1	
280	526636.43	1433734.75	-	0.1	
281	526643.12	1433694.34	-	0.1	
282	526639.03	1433685.2	-	0.1	
283	526616.83	1433638.89	-	0.1	
284	526616.48	1433637.92	-	0.1	
285	526610.74	1433622.19	-	0.1	
286	526607.87	1433614.1	-	0.1	
287	526606.47	1433605.2	-	0.1	
288	526607.85	1433584.51	-	0.1	

полное наименование должности	подпись	инициалы, фамилия
-------------------------------	---------	-------------------

М.П.

Земельный участок

вид объекта недвижимости

Лист №10 Раздел 3.2

Всего листов раздела 3.2: 23

Всего разделов: 8

Всего листов выписки: 159

24 июня 2019г.

Кадастровый номер:

51:10:0040401:252

289	526607.28	1433576.86	-	0.1
290	526602.45	1433560.84	-	0.1
291	526598.56	1433553.84	-	0.1
292	526584.25	1433533.96	-	0.1
293	526570.7	1433513.24	-	0.1
294	526568.91	1433508	-	0.1
295	526560.83	1433435.11	-	0.1
296	526559.19	1433433.31	-	0.1
297	526550.62	1433429.95	-	0.1
298	526527.04	1433423.57	-	0.1
299	526442.81	1433397.84	-	0.1
300	526405.5	1433384.78	-	0.1
301	526382.99	1433376.8	-	0.1
302	526378.83	1433376.38	-	0.1
303	526371.5	1433374.45	-	0.1
304	526363.9	1433373.56	-	0.1
305	526359.56	1433374.4	-	0.1
306	526341.1	1433377.23	-	0.1
307	526287.07	1433387.65	-	0.1
308	526221.52	1433374.42	-	0.1
309	526047.06	1433342.68	-	0.1
310	526015.3	1433336.69	-	0.1
311	525990.7	1433332.53	-	0.1
312	525963.63	1433327.84	-	0.1
313	525941.61	1433323.68	-	0.1
314	525916.92	1433319.67	-	0.1
315	525881.77	1433312.5	-	0.1
316	525872.17	1433309.09	-	0.1
317	525856.34	1433305.69	-	0.1
318	525837.79	1433299.42	-	0.1
319	525750.49	1433262.36	-	0.1
320	525660.19	1433221.2	-	0.1
321	525650.47	1433216.36	-	0.1

полное наименование должности	подпись	инициалы, фамилия
-------------------------------	---------	-------------------

М.П.

Земельный участок					
вид объекта недвижимости					
Лист №11 Раздел 3.2		Всего листов раздела 3.2: 23		Всего разделов: 8	Всего листов выписки: 159
24 июня 2019г.					
Кадастровый номер:		51:10:0040401:252			
322	525593.57	1433189.59	-	0.1	
323	525561.04	1433175.17	-	0.1	
324	525516.82	1433156.64	-	0.1	
325	525497.29	1433146.57	-	0.1	
326	525484.89	1433141.56	-	0.1	
327	525478.53	1433135.42	-	0.1	
328	525470.91	1433120.87	-	0.1	
329	525462.19	1433099.03	-	0.1	
330	525452.67	1433089.51	-	0.1	
331	525421.42	1433080.17	-	0.1	
332	525413.01	1433078.12	-	0.1	
333	525404.51	1433077.36	-	0.1	
334	525389.54	1433071.74	-	0.1	
335	525367.67	1433062.82	-	0.1	
336	525332.64	1433047.8	-	0.1	
337	525303.39	1433047.39	-	0.1	
338	525297.1	1433053.41	-	0.1	
339	525285.31	1433069.52	-	0.1	
340	525276.96	1433082.76	-	0.1	
341	525269.13	1433096.46	-	0.1	
342	525253.43	1433127.28	-	0.1	
343	525244.47	1433147.95	-	0.1	
344	525235.6	1433165.47	-	0.1	
345	525218.34	1433175.81	-	0.1	
346	525152.74	1433146.35	-	0.1	
347	525120.81	1433126.17	-	0.1	
348	525128.57	1433116.12	-	0.1	
349	525122.42	1433111.09	-	0.1	
350	525129.75	1433102.1	-	0.1	
351	525117.21	1433091.91	-	0.1	
352	525107.15	1433104.63	-	0.1	
353	525100.81	1433113.5	-	0.1	
354	525068.11	1433159.27	-	0.1	

полное наименование должности	подпись	инициалы, фамилия
-------------------------------	---------	-------------------

М.П.

Земельный участок				
вид объекта недвижимости				
Лист №12 Раздел 3.2		Всего листов раздела 3.2: 23		Всего разделов: 8
Всего листов выписки: 159				
24 июня 2019г.				
Кадастровый номер:		51:10:0040401:252		
355	525057.44	1433189.87	-	0.1
356	525028.6	1433272.54	-	0.1
357	524988.92	1433382.45	-	0.1
358	524978.95	1433408.12	-	0.1
359	524944.8	1433396	-	0.1
360	524925.09	1433390.58	-	0.1
361	524923.72	1433389.18	-	0.1
362	524900.57	1433383.12	-	0.1
363	524879.09	1433387.59	-	0.1
364	524877.3	1433389.16	-	0.1
365	524869.82	1433389.07	-	0.1
366	524863.72	1433384.81	-	0.1
367	524848.25	1433369.93	-	0.1
368	524817.7	1433341.54	-	0.1
369	524813.62	1433339.51	-	0.1
370	524809.63	1433338.5	-	0.1
371	524779.92	1433337.97	-	0.1
372	524759.9	1433332.89	-	0.1
373	524712.37	1433289.79	-	0.1
374	524685.91	1433258.8	-	0.1
375	524682.02	1433254.55	-	0.1
376	524673.32	1433241.63	-	0.1
377	524661.26	1433222.41	-	0.1
378	524645.07	1433209.78	-	0.1
379	524639.86	1433188.98	-	0.1
380	524628.54	1433175.38	-	0.1
381	524609.14	1433139.4	-	0.1
382	524600.68	1433125.62	-	0.1
383	524572.39	1433079.96	-	0.1
384	524559.86	1433069.95	-	0.1
385	524558.48	1433068.85	-	0.1
386	524509.85	1433040.83	-	0.1
387	524495.26	1433027.68	-	0.1

полное наименование должности	подпись	инициалы, фамилия
-------------------------------	---------	-------------------

М.П.

Земельный участок

вид объекта недвижимости

Лист №13 Раздел 3.2

Всего листов раздела 3.2: 23

Всего разделов: 8

Всего листов выписки: 159

24 июня 2019г.

Кадастровый номер:

51:10:0040401:252

388	524471.69	1433003.25	-	0.1
389	524430.65	1432949.96	-	0.1
390	524411.74	1432926.21	-	0.1
391	524406.26	1432908.18	-	0.1
392	524393.9	1432909.77	-	0.1
393	524307.99	1432812.19	-	0.1
1	524292.57	1432796.16	-	0.1
1	525942.44	1433456.75	-	0.1
2	526164.2	1433541.19	-	0.1
3	526137.75	1433610.58	-	0.1
4	526108.56	1433599.46	-	0.1
5	526107.5	1433602.11	-	0.1
6	526106.4	1433604.85	-	0.1
7	526081.87	1433616.07	-	0.1
8	526073.75	1433620.1	-	0.1
9	526036.15	1433634.83	-	0.1
10	525910.68	1433585.77	-	0.1
11	525904.94	1433572.05	-	0.1
1	525942.44	1433456.75	-	0.1
1	524452.93	1433910.72	-	0.1
2	524546.85	1433930.53	-	0.1
3	524593.1	1433945.43	-	0.1
4	524584.09	1433964.82	-	0.1
5	524571.49	1433985.12	-	0.1
6	524543.53	1434025.22	-	0.1
7	524508.16	1434076.51	-	0.1
8	524502.07	1434089.49	-	0.1
9	524428.03	1434055.12	-	0.1
10	524423.07	1434041.88	-	0.1
11	524421.19	1434027.35	-	0.1
12	524421.57	1434018.56	-	0.1
13	524427.67	1433992.44	-	0.1
14	524437.41	1433955.1	-	0.1

полное наименование должности	подпись	инициалы, фамилия
-------------------------------	---------	-------------------

М.П.

Земельный участок

вид объекта недвижимости

Лист №14 Раздел 3.2

Всего листов раздела 3.2: 23

Всего разделов: 8

Всего листов выписки: 159

24 июня 2019г.

Кадастровый номер:

51:10:0040401:252

1	524452.93	1433910.72	-	0.1
1	524995.75	1434068.36	-	0.1
2	525003.31	1434059.93	-	0.1
3	525063.97	1434083.2	-	0.1
4	525042.14	1434139.16	-	0.1
5	525020.78	1434177.04	-	0.1
6	525010.19	1434177.65	-	0.1
7	524983.25	1434161.89	-	0.1
8	524942.77	1434145.87	-	0.1
9	524970.84	1434075.44	-	0.1
1	524995.75	1434068.36	-	0.1
1	525792.05	1433379.43	-	0.1
2	525848.67	1433400.54	-	0.1
3	525831.35	1433435.9	-	0.1
4	525824.35	1433433.04	-	0.1
5	525818.79	1433446.64	-	0.1
6	525773.36	1433428.16	-	0.1
7	525778.39	1433416	-	0.1
8	525782.22	1433408.61	-	0.1
9	525783.42	1433405.79	-	0.1
1	525792.05	1433379.43	-	0.1
1	524546.75	1433647.74	-	0.1
2	524579.34	1433660.63	-	0.1
3	524577.15	1433666.26	-	0.1
4	524584.47	1433669.12	-	0.1
5	524574.09	1433693.85	-	0.1
6	524554.28	1433700.77	-	0.1
7	524529.66	1433690.52	-	0.1
1	524546.75	1433647.74	-	0.1
1	526139.33	1433363.41	-	0.1
2	526157.55	1433366.65	-	0.1
3	526161.15	1433374.12	-	0.1
4	526153.07	1433388.66	-	0.1

полное наименование должности	подпись	инициалы, фамилия
-------------------------------	---------	-------------------

М.П.

Земельный участок

вид объекта недвижимости

Лист №15 Раздел 3.2

Всего листов раздела 3.2: 23

Всего разделов: 8

Всего листов выписки: 159

24 июня 2019г.

Кадастровый номер:

51:10:0040401:252

5	526132.31	1433382.29	-	0.1
1	526139.33	1433363.41	-	0.1
1	525411.24	1433234.27	-	0.1
2	525430.93	1433235.59	-	0.1
3	525429.35	1433255.28	-	0.1
4	525409.66	1433253.8	-	0.1
1	525411.24	1433234.27	-	0.1
1	526148.84	1433454.33	-	0.1
2	526159.39	1433468.98	-	0.1
3	526144.49	1433481.98	-	0.1
4	526133.93	1433469.38	-	0.1
1	526148.84	1433454.33	-	0.1
1	524575.81	1433280.41	-	0.1
2	524593.17	1433275.37	-	0.1
3	524598.07	1433292.21	-	0.1
4	524580.7	1433297.25	-	0.1
1	524575.81	1433280.41	-	0.1
1	525676.28	1433290.06	-	0.1
2	525684.07	1433286.88	-	0.1
3	525695.73	1433290.47	-	0.1
4	525697.03	1433303.8	-	0.1
5	525683.56	1433309.04	-	0.1
1	525676.28	1433290.06	-	0.1
1	526533.55	1433439.65	-	0.1
2	526550.81	1433440.98	-	0.1
3	526549.51	1433457.94	-	0.1
4	526532.25	1433456.61	-	0.1
1	526533.55	1433439.65	-	0.1
1	525150.09	1433205.08	-	0.1
2	525165.66	1433211.63	-	0.1
3	525159.32	1433227.9	-	0.1
4	525143.55	1433220.77	-	0.1
1	525150.09	1433205.08	-	0.1

полное наименование должности	подпись	инициалы, фамилия
-------------------------------	---------	-------------------

М.П.

Земельный участок					
вид объекта недвижимости					
Лист №16 Раздел 3.2		Всего листов раздела 3.2: 23		Всего разделов: 8	Всего листов выписки: 159
24 июня 2019г.					
Кадастровый номер:		51:10:0040401:252			
1	526540.93	1433467.16	-	0.1	
2	526557.92	1433468.04	-	0.1	
3	526557.06	1433484.92	-	0.1	
4	526540.08	1433484.06	-	0.1	
1	526540.93	1433467.16	-	0.1	
1	524362.43	1433133.16	-	0.1	
2	524376.32	1433124.18	-	0.1	
3	524385.5	1433138.36	-	0.1	
4	524371.61	1433147.35	-	0.1	
1	524362.43	1433133.16	-	0.1	
1	525642.82	1433258.18	-	0.1	
2	525658.03	1433259.51	-	0.1	
3	525656.77	1433276.11	-	0.1	
4	525641.54	1433275.16	-	0.1	
1	525642.82	1433258.18	-	0.1	
1	524352	1433103.13	-	0.1	
2	524362.11	1433097.56	-	0.1	
3	524371.66	1433114.91	-	0.1	
4	524361.54	1433120.48	-	0.1	
1	524352	1433103.13	-	0.1	
1	525273.5	1433256.99	-	0.1	
2	525287.66	1433261.89	-	0.1	
3	525282.79	1433275.95	-	0.1	
4	525268.63	1433271.04	-	0.1	
1	525273.5	1433256.99	-	0.1	
1	526113.97	1433449.41	-	0.1	
2	526127.42	1433454.41	-	0.1	
3	526122.51	1433467.6	-	0.1	
4	526109.06	1433462.59	-	0.1	
1	526113.97	1433449.41	-	0.1	
1	525939.88	1433362.98	-	0.1	
2	525949.05	1433367.68	-	0.1	
3	525941.48	1433382.46	-	0.1	

полное наименование должности	подпись	инициалы, фамилия
-------------------------------	---------	-------------------

М.П.

Земельный участок					
вид объекта недвижимости					
Лист №17 Раздел 3.2		Всего листов раздела 3.2: 23		Всего разделов: 8	Всего листов выписки: 159
24 июня 2019г.					
Кадастровый номер:		51:10:0040401:252			
4	525932.31	1433377.76	-	0.1	
1	525939.88	1433362.98	-	0.1	
1	526003.42	1433459.17	-	0.1	
2	526016.06	1433448.41	-	0.1	
3	526022.74	1433456.25	-	0.1	
4	526010.1	1433467.01	-	0.1	
1	526003.42	1433459.17	-	0.1	
1	526234.3	1434486.02	-	0.1	
2	526243.96	1434483.83	-	0.1	
3	526247.32	1434498.66	-	0.1	
4	526237.66	1434500.85	-	0.1	
1	526234.3	1434486.02	-	0.1	
1	524775.82	1434517.2	-	0.1	
2	524785.03	1434520.85	-	0.1	
3	524779.42	1434534.98	-	0.1	
4	524770.21	1434531.33	-	0.1	
1	524775.82	1434517.2	-	0.1	
1	524627.24	1434459.65	-	0.1	
2	524636.45	1434463.3	-	0.1	
3	524630.84	1434477.43	-	0.1	
4	524621.63	1434473.78	-	0.1	
1	524627.24	1434459.65	-	0.1	
1	525088.63	1433313.38	-	0.1	
2	525098.84	1433310.84	-	0.1	
3	525102.06	1433324.88	-	0.1	
4	525092.01	1433327.4	-	0.1	
1	525088.63	1433313.38	-	0.1	
1	525271.76	1434709.05	-	0.1	
2	525281.13	1434712.26	-	0.1	
3	525276.2	1434726.63	-	0.1	
4	525266.83	1434723.42	-	0.1	
1	525271.76	1434709.05	-	0.1	
1	524339.32	1433081.44	-	0.1	

полное наименование должности	подпись	инициалы, фамилия
-------------------------------	---------	-------------------

М.П.

Земельный участок				
вид объекта недвижимости				
Лист №18 Раздел 3.2		Всего листов раздела 3.2: 23		Всего разделов: 8
Всего листов выписки: 159				
24 июня 2019г.				
Кадастровый номер:		51:10:0040401:252		
2	524347.69	1433076.16	-	0.1
3	524355.8	1433089.01	-	0.1
4	524347.43	1433094.3	-	0.1
1	524339.32	1433081.44	-	0.1
1	524520.35	1433177.57	-	0.1
2	524529.89	1433180.22	-	0.1
3	524525.83	1433194.86	-	0.1
4	524516.29	1433192.22	-	0.1
1	524520.35	1433177.57	-	0.1
1	524897.49	1433393.9	-	0.1
2	524907.38	1433393.94	-	0.1
3	524907.33	1433409.13	-	0.1
4	524897.44	1433409.13	-	0.1
1	524897.49	1433393.9	-	0.1
1	524637.61	1433277.26	-	0.1
2	524645.96	1433282.57	-	0.1
3	524637.81	1433295.4	-	0.1
4	524629.46	1433290.09	-	0.1
1	524637.61	1433277.26	-	0.1
1	524634.48	1433953.56	-	0.1
2	524642.68	1433958.89	-	0.1
3	524634.4	1433971.64	-	0.1
4	524626.2	1433966.31	-	0.1
1	524634.48	1433953.56	-	0.1
1	525010.44	1434608.04	-	0.1
2	525018.58	1434611.11	-	0.1
3	525013.22	1434625.34	-	0.1
4	525005.08	1434622.27	-	0.1
1	525010.44	1434608.04	-	0.1
1	524680.7	1434004.81	-	0.1
2	524689.4	1434004.81	-	0.1
3	524689.4	1434018.81	-	0.1
4	524680.7	1434018.81	-	0.1

полное наименование должности	подпись	инициалы, фамилия
-------------------------------	---------	-------------------

М.П.

Земельный участок

вид объекта недвижимости

Лист №19 Раздел 3.2

Всего листов раздела 3.2: 23

Всего разделов: 8

Всего листов выписки: 159

24 июня 2019г.

Кадастровый номер:

51:10:0040401:252

1	524680.7	1434004.81	-	0.1
1	525474.21	1433275.64	-	0.1
2	525484.77	1433276.09	-	0.1
3	525484.38	1433286.86	-	0.1
4	525473.86	1433286.49	-	0.1
1	525474.21	1433275.64	-	0.1
1	524314.72	1433155.72	-	0.1
2	524322.07	1433156.58	-	0.1
3	524320.34	1433171.28	-	0.1
4	524312.99	1433170.42	-	0.1
1	524314.72	1433155.72	-	0.1
1	525306.83	1433313.4	-	0.1
2	525314.02	1433313.72	-	0.1
3	525313.33	1433328.9	-	0.1
4	525306.14	1433328.58	-	0.1
1	525306.83	1433313.4	-	0.1
1	524506.24	1433202.62	-	0.1
2	524515.28	1433206.89	-	0.1
3	524511.19	1433215.51	-	0.1
4	524502.16	1433211.22	-	0.1
1	524506.24	1433202.62	-	0.1
1	524913.5	1434077.89	-	0.1
2	524920.99	1434081.12	-	0.1
3	524916.64	1434091.23	-	0.1
4	524909.15	1434088	-	0.1
1	524913.5	1434077.89	-	0.1
1	526049.4	1433468.41	-	0.1
2	526058.23	1433466.65	-	0.1
3	526059.56	1433475.85	-	0.1
4	526050.8	1433477.44	-	0.1
1	526049.4	1433468.41	-	0.1
1	525302.21	1434629.38	-	0.1
2	525313.6	1434632.78	-	0.1

полное наименование должности	подпись	инициалы, фамилия
-------------------------------	---------	-------------------

М.П.

Земельный участок

вид объекта недвижимости

Лист №20 Раздел 3.2

Всего листов раздела 3.2: 23

Всего разделов: 8

Всего листов выписки: 159

24 июня 2019г.

Кадастровый номер:

51:10:0040401:252

3	525311.64	1434639.38	-	0.1
4	525300.25	1434635.92	-	0.1
1	525302.21	1434629.38	-	0.1
1	524553.69	1433400.62	-	0.1
2	524561.97	1433403.82	-	0.1
3	524558.81	1433411.92	-	0.1
4	524550.38	1433408.38	-	0.1
1	524553.69	1433400.62	-	0.1
1	525101.54	1433137.52	-	0.1
2	525108.68	1433142.2	-	0.1
3	525103.85	1433149.57	-	0.1
4	525096.71	1433144.9	-	0.1
1	525101.54	1433137.52	-	0.1
1	524314.19	1433183.52	-	0.1
2	524321.36	1433187.1	-	0.1
3	524317.28	1433195.25	-	0.1
4	524310.11	1433191.67	-	0.1
1	524314.19	1433183.52	-	0.1
1	525386	1433320.61	-	0.1
2	525391.7	1433320.93	-	0.1
3	525390.74	1433333.72	-	0.1
4	525385.16	1433333.54	-	0.1
1	525386	1433320.61	-	0.1
1	525660.34	1433342.76	-	0.1
2	525665.52	1433343.19	-	0.1
3	525664.38	1433357.14	-	0.1
4	525659.2	1433356.71	-	0.1
1	525660.34	1433342.76	-	0.1
1	524907.38	1434102.12	-	0.1
2	524913.97	1434104.9	-	0.1
3	524910.14	1434113.94	-	0.1
4	524903.36	1434111.2	-	0.1
1	524907.38	1434102.12	-	0.1

полное наименование должности	подпись	инициалы, фамилия
-------------------------------	---------	-------------------

М.П.

Земельный участок				
вид объекта недвижимости				
Лист №21 Раздел 3.2		Всего листов раздела 3.2: 23		Всего разделов: 8
Всего листов выписки: 159				
24 июня 2019г.				
Кадастровый номер:		51:10:0040401:252		
1	524567.66	1433406.36	-	0.1
2	524575.46	1433409.39	-	0.1
3	524572.1	1433417.07	-	0.1
4	524564.11	1433413.73	-	0.1
1	524567.66	1433406.36	-	0.1
1	524711.44	1434423.61	-	0.1
2	524719.08	1434426.27	-	0.1
3	524716.39	1434434	-	0.1
4	524708.75	1434431.35	-	0.1
1	524711.44	1434423.61	-	0.1
1	525996.49	1433404.46	-	0.1
2	526002.68	1433399.1	-	0.1
3	526007.65	1433405.4	-	0.1
4	526001.25	1433410.78	-	0.1
1	525996.49	1433404.46	-	0.1
1	524829.29	1434153.89	-	0.1
2	524835.92	1434149.49	-	0.1
3	524840.28	1434156.07	-	0.1
4	524833.65	1434160.48	-	0.1
1	524829.29	1434153.89	-	0.1
1	525561.65	1434645.3	-	0.1
2	525566.72	1434644.14	-	0.1
3	525569.05	1434654.28	-	0.1
4	525563.98	1434655.44	-	0.1
1	525561.65	1434645.3	-	0.1
1	525882.15	1434570.88	-	0.1
2	525886.83	1434569.83	-	0.1
3	525889.11	1434579.98	-	0.1
4	525884.43	1434581.03	-	0.1
1	525882.15	1434570.88	-	0.1
1	524903.73	1434145.68	-	0.1
2	524910.33	1434145.74	-	0.1
3	524910.27	1434152.42	-	0.1

полное наименование должности	подпись	инициалы, фамилия
-------------------------------	---------	-------------------

М.П.

Земельный участок

вид объекта недвижимости

Лист №22 Раздел 3.2

Всего листов раздела 3.2: 23

Всего разделов: 8

Всего листов выписки: 159

24 июня 2019г.

Кадастровый номер:

51:10:0040401:252

4	524903.66	1434152.35	-	0.1
1	524903.73	1434145.68	-	0.1
1	524746.59	1434333.84	-	0.1
2	524752.67	1434336.33	-	0.1
3	524750.13	1434342.52	-	0.1
4	524744.05	1434340.03	-	0.1
1	524746.59	1434333.84	-	0.1
1	524664.27	1434569.08	-	0.1
2	524661.8	1434575.2	-	0.1
3	524655.63	1434572.7	-	0.1
4	524658.09	1434566.59	-	0.1
1	524664.27	1434569.08	-	0.1
1	524604.76	1434473.89	-	0.1
2	524611.22	1434474.46	-	0.1
3	524610.64	1434481.09	-	0.1
4	524604.18	1434480.52	-	0.1
1	524604.76	1434473.89	-	0.1
1	524674.14	1434363.78	-	0.1
2	524678.9	1434359.58	-	0.1
3	524683.17	1434364.44	-	0.1
4	524678.4	1434368.63	-	0.1
1	524674.14	1434363.78	-	0.1
1	524500.61	1434992.96	-	0.1
2	524498.97	1434997.17	-	0.1
3	524494.82	1434995.57	-	0.1
4	524496.44	1434991.35	-	0.1
1	524500.61	1434992.96	-	0.1
1	524624.37	1434670.85	-	0.1
2	524622.86	1434675.05	-	0.1
3	524618.63	1434673.52	-	0.1
4	524620.15	1434669.32	-	0.1
1	524624.37	1434670.85	-	0.1
1	524574.74	1434800.72	-	0.1

полное наименование должности	подпись	инициалы, фамилия
-------------------------------	---------	-------------------

М.П.

Земельный участок				
вид объекта недвижимости				
Лист №23 Раздел 3.2		Всего листов раздела 3.2: 23		Всего разделов: 8
Всего листов выписки: 159				
24 июня 2019г.				
Кадастровый номер:		51:10:0040401:252		
2	524573.08	1434804.9	-	0.1
3	524568.93	1434803.24	-	0.1
4	524570.6	1434799.07	-	0.1
1	524574.74	1434800.72	-	0.1
1	524532.06	1434911.29	-	0.1
2	524530.49	1434915.49	-	0.1
3	524526.3	1434913.92	-	0.1
4	524527.86	1434909.73	-	0.1
1	524532.06	1434911.29	-	0.1
1	524772.18	1434282.42	-	0.1
2	524776.18	1434284.55	-	0.1
3	524774.11	1434288.45	-	0.1
4	524770.11	1434286.33	-	0.1
1	524772.18	1434282.42	-	0.1
1	524595.82	1434746.24	-	0.1
2	524594.14	1434750.4	-	0.1
3	524590.01	1434748.74	-	0.1
4	524591.7	1434744.58	-	0.1
1	524595.82	1434746.24	-	0.1
1	524471.37	1435056.53	-	0.1
2	524475.53	1435058.05	-	0.1
3	524474.02	1435062.23	-	0.1
4	524469.85	1435060.72	-	0.1
1	524471.37	1435056.53	-	0.1
1	524657.34	1434394.62	-	0.1
2	524660.6	1434396.95	-	0.1
3	524658.31	1434400.15	-	0.1
4	524655.05	1434397.81	-	0.1
1	524657.34	1434394.62	-	0.1

полное наименование должности	подпись	инициалы, фамилия
-------------------------------	---------	-------------------

М.П.

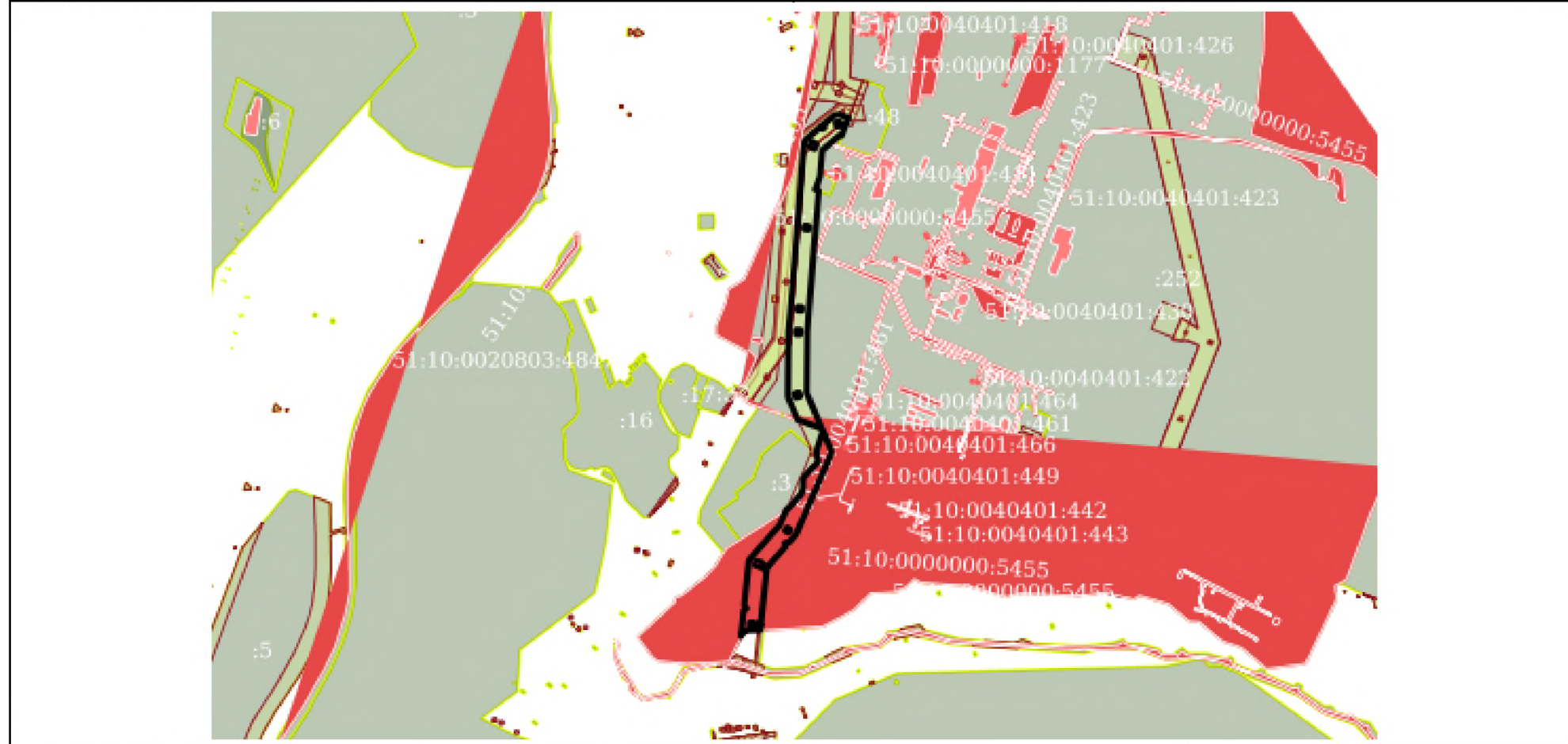
Выписка из Единого государственного реестра недвижимости об объекте недвижимости
Сведения о частях земельного участка

Земельный участок			
вид объекта недвижимости			

Лист №1 Раздел 4	Всего листов раздела 4: 29	Всего разделов: 8	Всего листов выписки: 159
------------------	----------------------------	-------------------	---------------------------

24 июня 2019г.	
Кадастровый номер:	51:10:0040401:252

План (чертеж, схема) части земельного участка	Учетный номер части: 1
---	------------------------



Масштаб 1:20000	Условные обозначения:	
-----------------	-----------------------	--

полное наименование должности	подпись	инициалы, фамилия
-------------------------------	---------	-------------------

М.П.

Земельный участок
вид объекта недвижимости

Лист №2 Раздел 4

Всего листов раздела 4: 29

Всего разделов: 8

Всего листов выписки: 159

24 июня 2019г.

Кадастровый номер:

51:10:0040401:252

План (чертеж, схема) части земельного участка

Учетный номер части: 2



Масштаб 1:5000

Условные обозначения:

полное наименование должности	подпись	инициалы, фамилия
-------------------------------	---------	-------------------

М.П.

Земельный участок			
вид объекта недвижимости			
Лист №3 Раздел 4	Всего листов раздела 4: 29	Всего разделов: 8	Всего листов выписки: 159

24 июня 2019г.

Кадастровый номер:

51:10:0040401:252

План (чертеж, схема) части земельного участка

Учетный номер части: 3



Масштаб 1:10000

Условные обозначения:

полное наименование должности	подпись	инициалы, фамилия

М.П.

Земельный участок
вид объекта недвижимости

Лист №4 Раздел 4

Всего листов раздела 4: 29

Всего разделов: 8

Всего листов выписки: 159

24 июня 2019г.

Кадастровый номер:

51:10:0040401:252

План (чертеж, схема) части земельного участка

Учетный номер части: 4



Масштаб 1:1000

Условные обозначения:

полное наименование должности

подпись

инициалы, фамилия

М.П.

Земельный участок
вид объекта недвижимости

Лист №5 Раздел 4

Всего листов раздела 4: 29

Всего разделов: 8

Всего листов выписки: 159

24 июня 2019г.

Кадастровый номер:

51:10:0040401:252

План (чертеж, схема) части земельного участка

Учетный номер части: 5



Масштаб 1:20000

Условные обозначения:

полное наименование должности

подпись

инициалы, фамилия

М.П.

Земельный участок
вид объекта недвижимости

Лист №6 Раздел 4

Всего листов раздела 4: 29

Всего разделов: 8

Всего листов выписки: 159

24 июня 2019г.

Кадастровый номер:

51:10:0040401:252

План (чертеж, схема) части земельного участка

Учетный номер части: 6



Масштаб 1:30000

Условные обозначения:

полное наименование должности

подпись

инициалы, фамилия

М.П.

Земельный участок
вид объекта недвижимости

Лист №8 Раздел 4

Всего листов раздела 4: 29

Всего разделов: 8

Всего листов выписки: 159

24 июня 2019г.

Кадастровый номер:

51:10:0040401:252

План (чертеж, схема) части земельного участка

Учетный номер части: 8



Масштаб 1:8000

Условные обозначения:

полное наименование должности

подпись

инициалы, фамилия

М.П.

Земельный участок
вид объекта недвижимости

Лист №9 Раздел 4

Всего листов раздела 4: 29

Всего разделов: 8

Всего листов выписки: 159

24 июня 2019г.

Кадастровый номер:

51:10:0040401:252

План (чертеж, схема) части земельного участка

Учетный номер части: 9



Масштаб 1:8000

Условные обозначения:

полное наименование должности

подпись

инициалы, фамилия

М.П.

Земельный участок
вид объекта недвижимости

Лист №10 Раздел 4

Всего листов раздела 4: 29

Всего разделов: 8

Всего листов выписки: 159

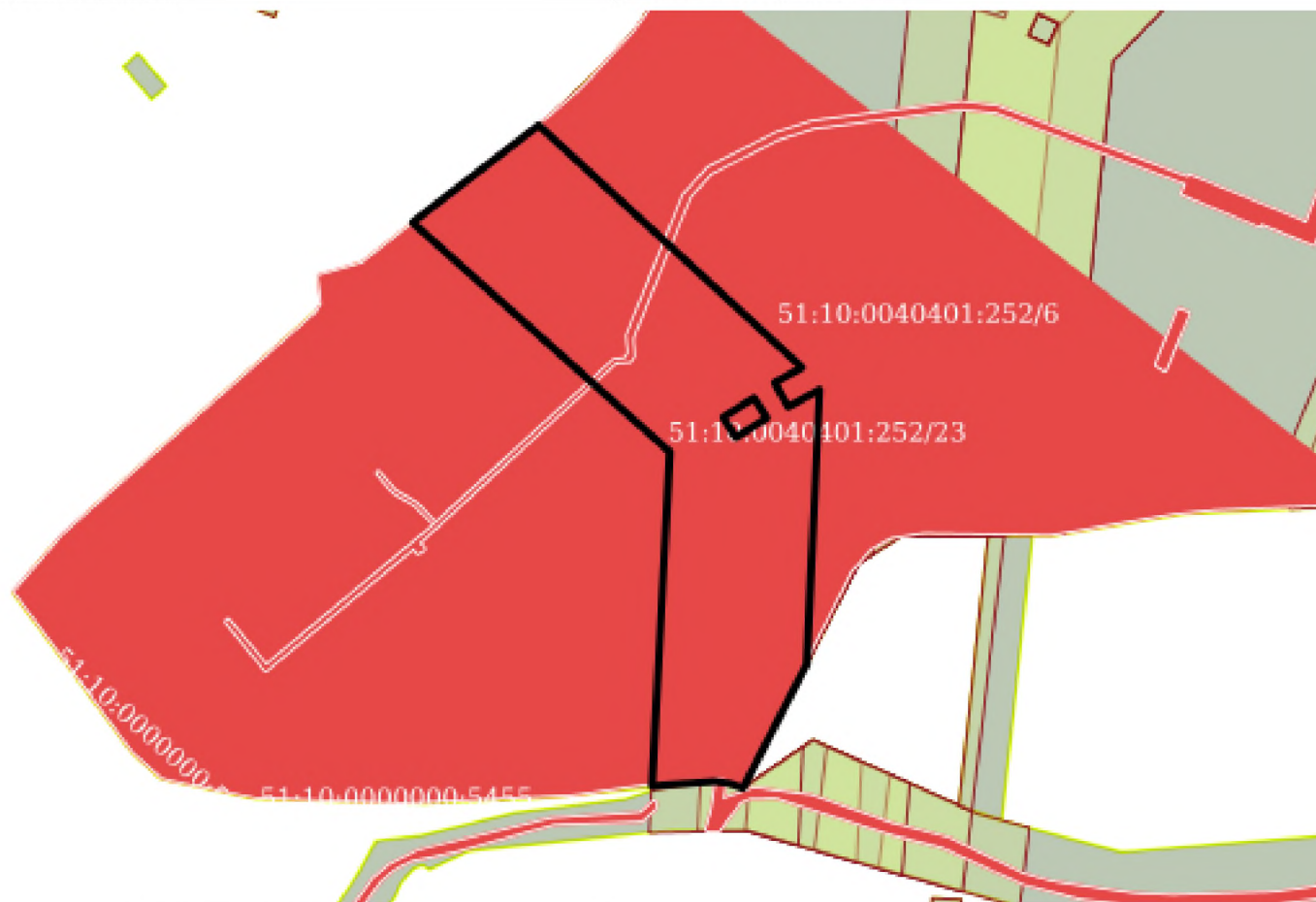
24 июня 2019г.

Кадастровый номер:

51:10:0040401:252

План (чертеж, схема) части земельного участка

Учетный номер части: 10



Масштаб 1:3000

Условные обозначения:

полное наименование должности

подпись

инициалы, фамилия

М.П.

Земельный участок
вид объекта недвижимости

Лист №11 Раздел 4

Всего листов раздела 4: 29

Всего разделов: 8

Всего листов выписки: 159

24 июня 2019г.

Кадастровый номер:

51:10:0040401:252

План (чертеж, схема) части земельного участка

Учетный номер части: 11



Масштаб 1:3000

Условные обозначения:

полное наименование должности

подпись

инициалы, фамилия

М.П.

Земельный участок
вид объекта недвижимости

Лист №12 Раздел 4

Всего листов раздела 4: 29

Всего разделов: 8

Всего листов выписки: 159

24 июня 2019г.

Кадастровый номер:

51:10:0040401:252

План (чертеж, схема) части земельного участка

Учетный номер части: 12



Масштаб 1:9000

Условные обозначения:

полное наименование должности

подпись

инициалы, фамилия

М.П.

Земельный участок
вид объекта недвижимости

Лист №13 Раздел 4

Всего листов раздела 4: 29

Всего разделов: 8

Всего листов выписки: 159

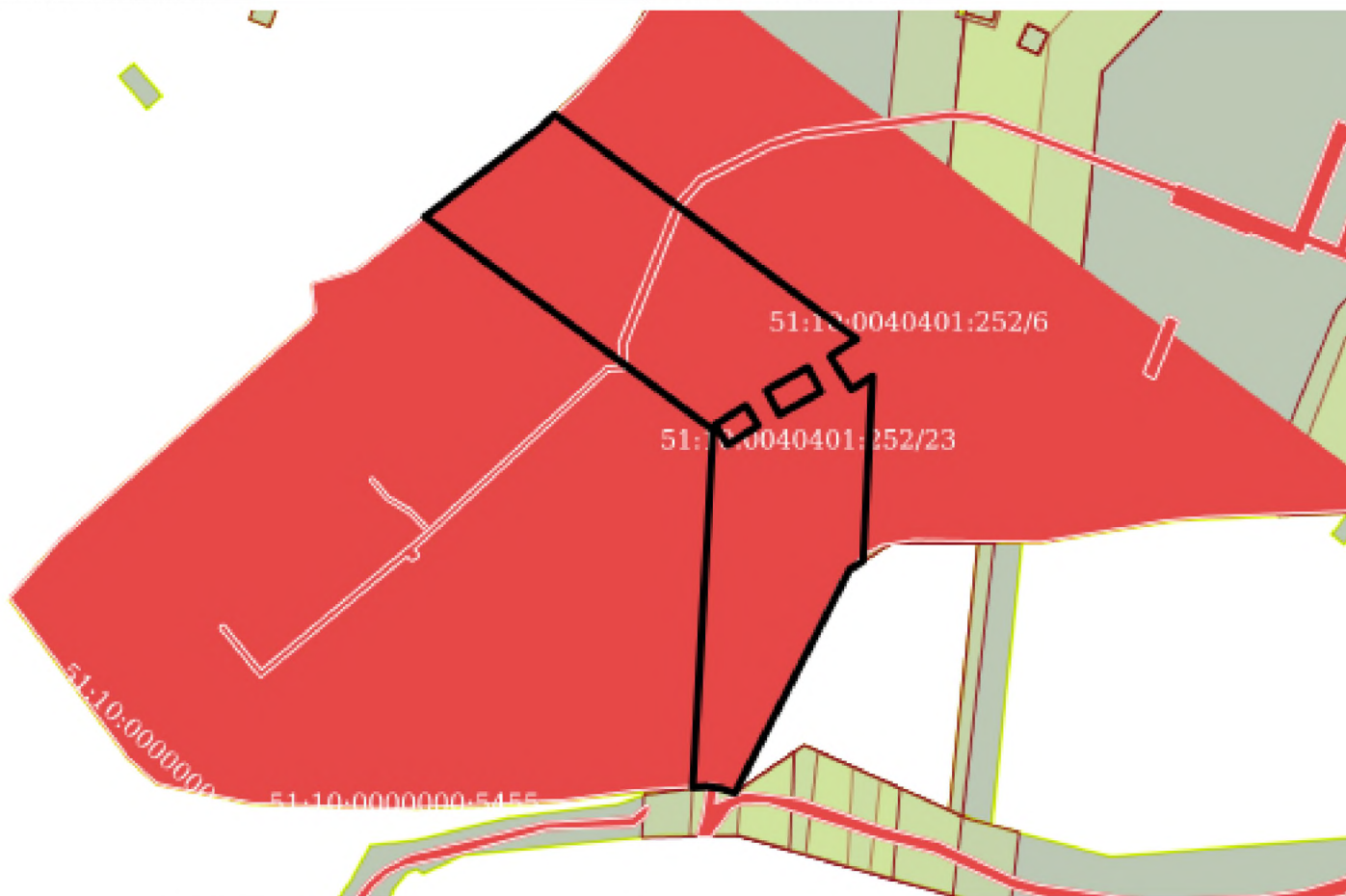
24 июня 2019г.

Кадастровый номер:

51:10:0040401:252

План (чертеж, схема) части земельного участка

Учетный номер части: 13



Масштаб 1:3000

Условные обозначения:

полное наименование должности

подпись

инициалы, фамилия

М.П.

Земельный участок
вид объекта недвижимости

Лист №14 Раздел 4

Всего листов раздела 4: 29

Всего разделов: 8

Всего листов выписки: 159

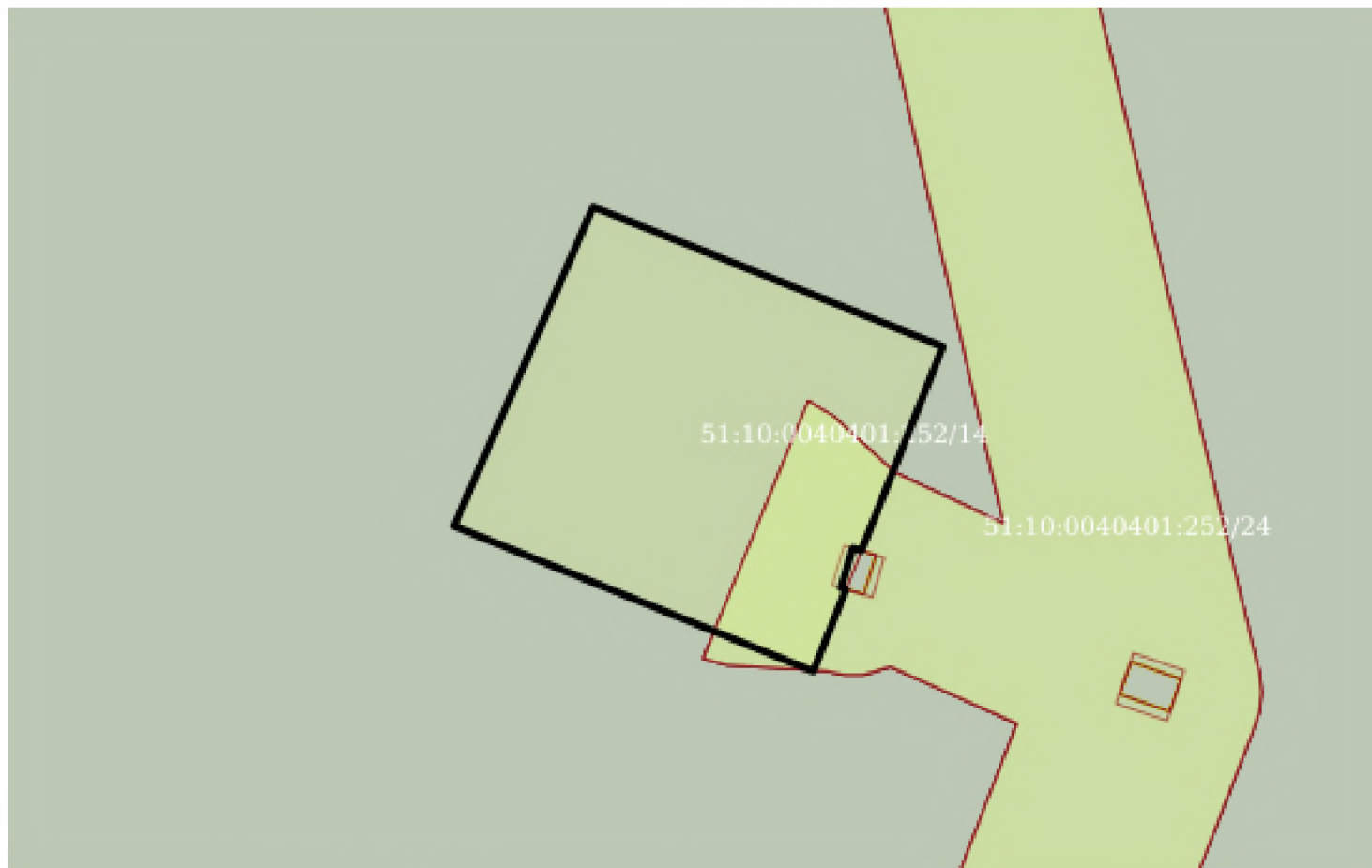
24 июня 2019г.

Кадастровый номер:

51:10:0040401:252

План (чертеж, схема) части земельного участка

Учетный номер части: 14



Масштаб 1:2000

Условные обозначения:

полное наименование должности

подпись

инициалы, фамилия

М.П.

Земельный участок
вид объекта недвижимости

Лист №15 Раздел 4

Всего листов раздела 4: 29

Всего разделов: 8

Всего листов выписки: 159

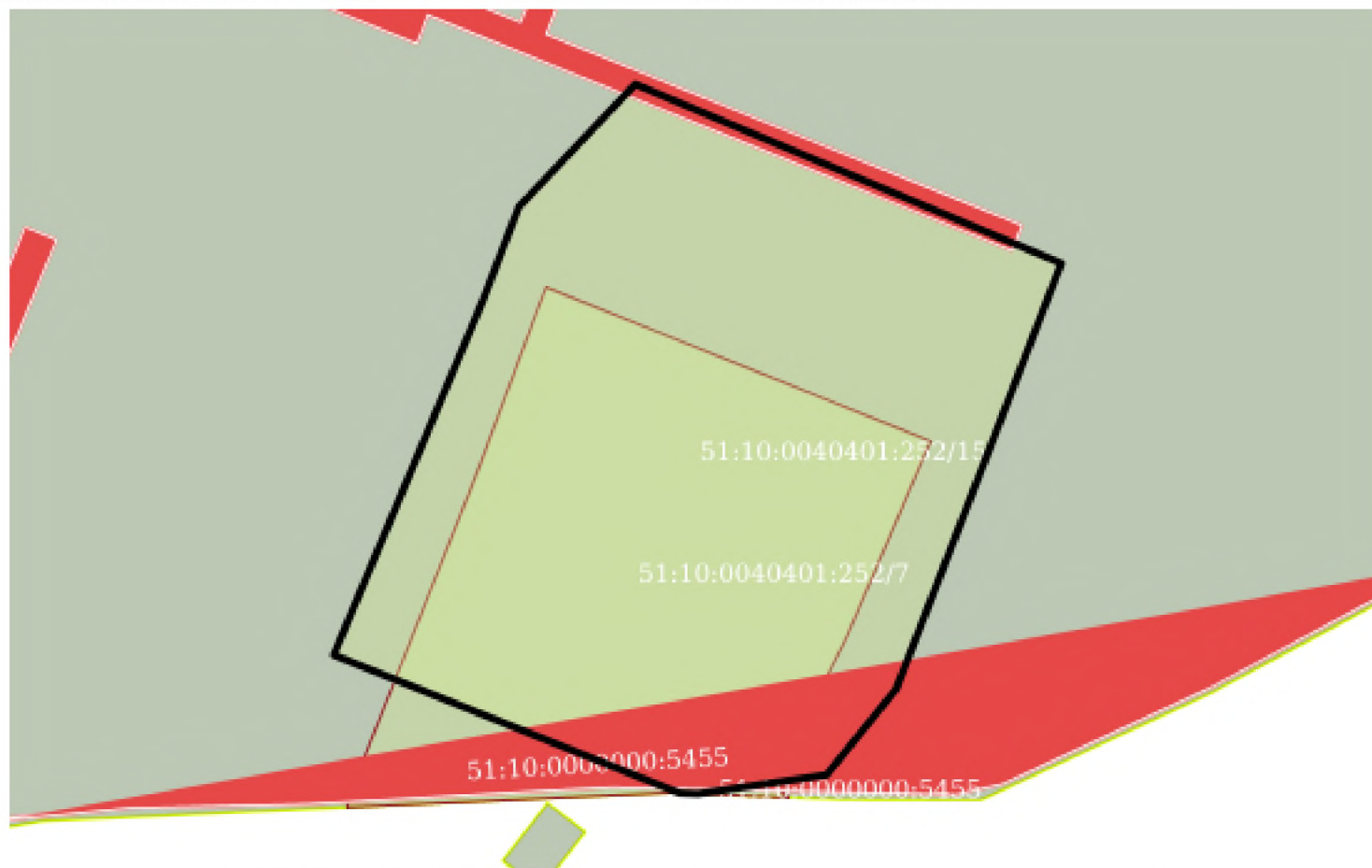
24 июня 2019г.

Кадастровый номер:

51:10:0040401:252

План (чертеж, схема) части земельного участка

Учетный номер части: 15



Масштаб 1:1000

Условные обозначения:

полное наименование должности

подпись

инициалы, фамилия

М.П.

Земельный участок
вид объекта недвижимости

Лист №16 Раздел 4

Всего листов раздела 4: 29

Всего разделов: 8

Всего листов выписки: 159

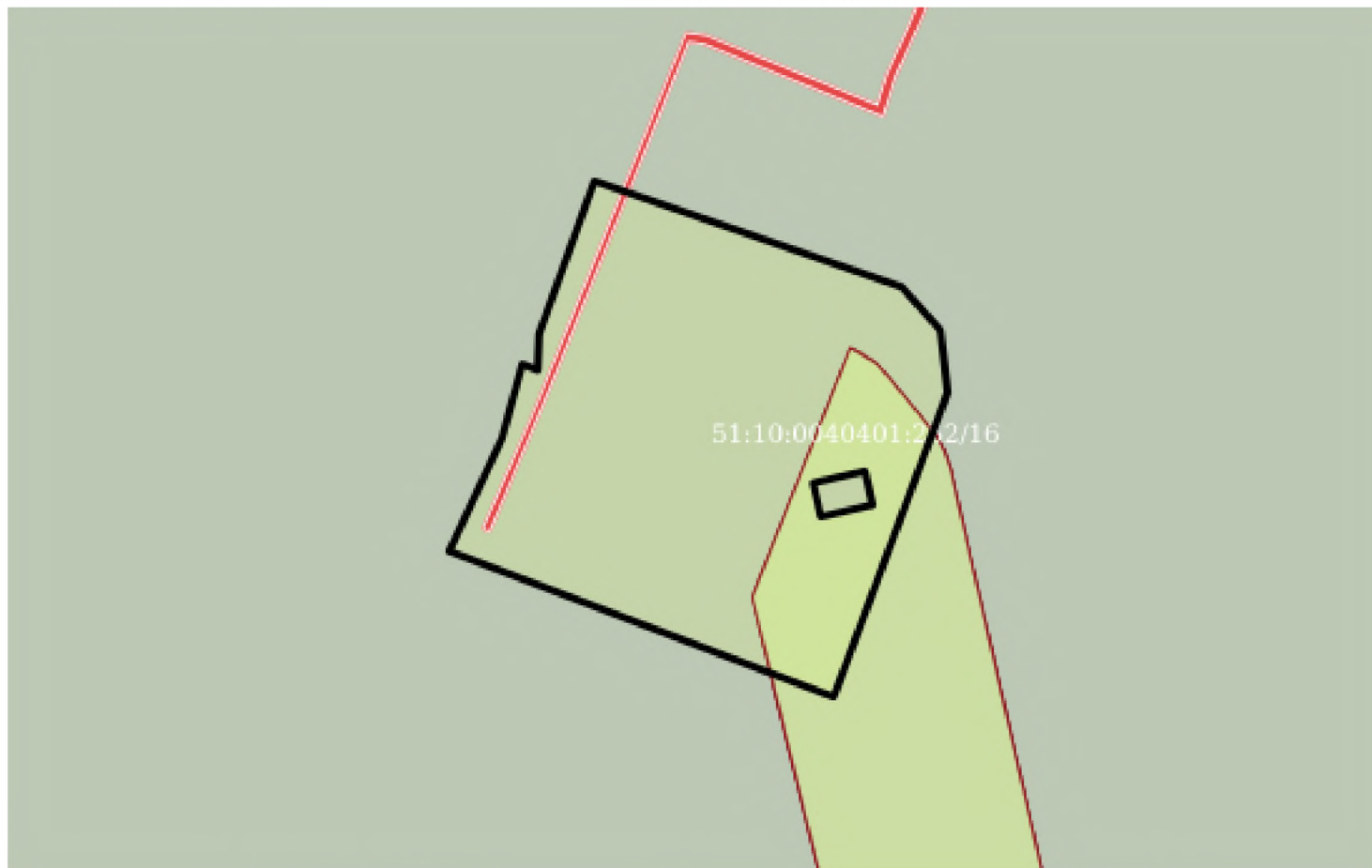
24 июня 2019г.

Кадастровый номер:

51:10:0040401:252

План (чертеж, схема) части земельного участка

Учетный номер части: 16



Масштаб 1:2000

Условные обозначения:

полное наименование должности

подпись

инициалы, фамилия

М.П.

Земельный участок
вид объекта недвижимости

Лист №17 Раздел 4

Всего листов раздела 4: 29

Всего разделов: 8

Всего листов выписки: 159

24 июня 2019г.

Кадастровый номер:

51:10:0040401:252

План (чертеж, схема) части земельного участка

Учетный номер части: 17



Масштаб 1:6000

Условные обозначения:

полное наименование должности

подпись

инициалы, фамилия

М.П.

Земельный участок
вид объекта недвижимости

Лист №18 Раздел 4

Всего листов раздела 4: 29

Всего разделов: 8

Всего листов выписки: 159

24 июня 2019г.

Кадастровый номер:

51:10:0040401:252

План (чертеж, схема) части земельного участка

Учетный номер части: 18



Масштаб 1:3000

Условные обозначения:

полное наименование должности

подпись

инициалы, фамилия

М.П.

Земельный участок
вид объекта недвижимости

Лист №19 Раздел 4

Всего листов раздела 4: 29

Всего разделов: 8

Всего листов выписки: 159

24 июня 2019г.

Кадастровый номер:

51:10:0040401:252

План (чертеж, схема) части земельного участка

Учетный номер части: 19



Масштаб 1:5000

Условные обозначения:

полное наименование должности	подпись	инициалы, фамилия
-------------------------------	---------	-------------------

М.П.

Земельный участок
вид объекта недвижимости

Лист №20 Раздел 4

Всего листов раздела 4: 29

Всего разделов: 8

Всего листов выписки: 159

24 июня 2019г.

Кадастровый номер:

51:10:0040401:252

План (чертеж, схема) части земельного участка

Учетный номер части: 20



Масштаб 1:6000

Условные обозначения:

полное наименование должности

подпись

инициалы, фамилия

М.П.

Земельный участок
вид объекта недвижимости

Лист №21 Раздел 4

Всего листов раздела 4: 29

Всего разделов: 8

Всего листов выписки: 159

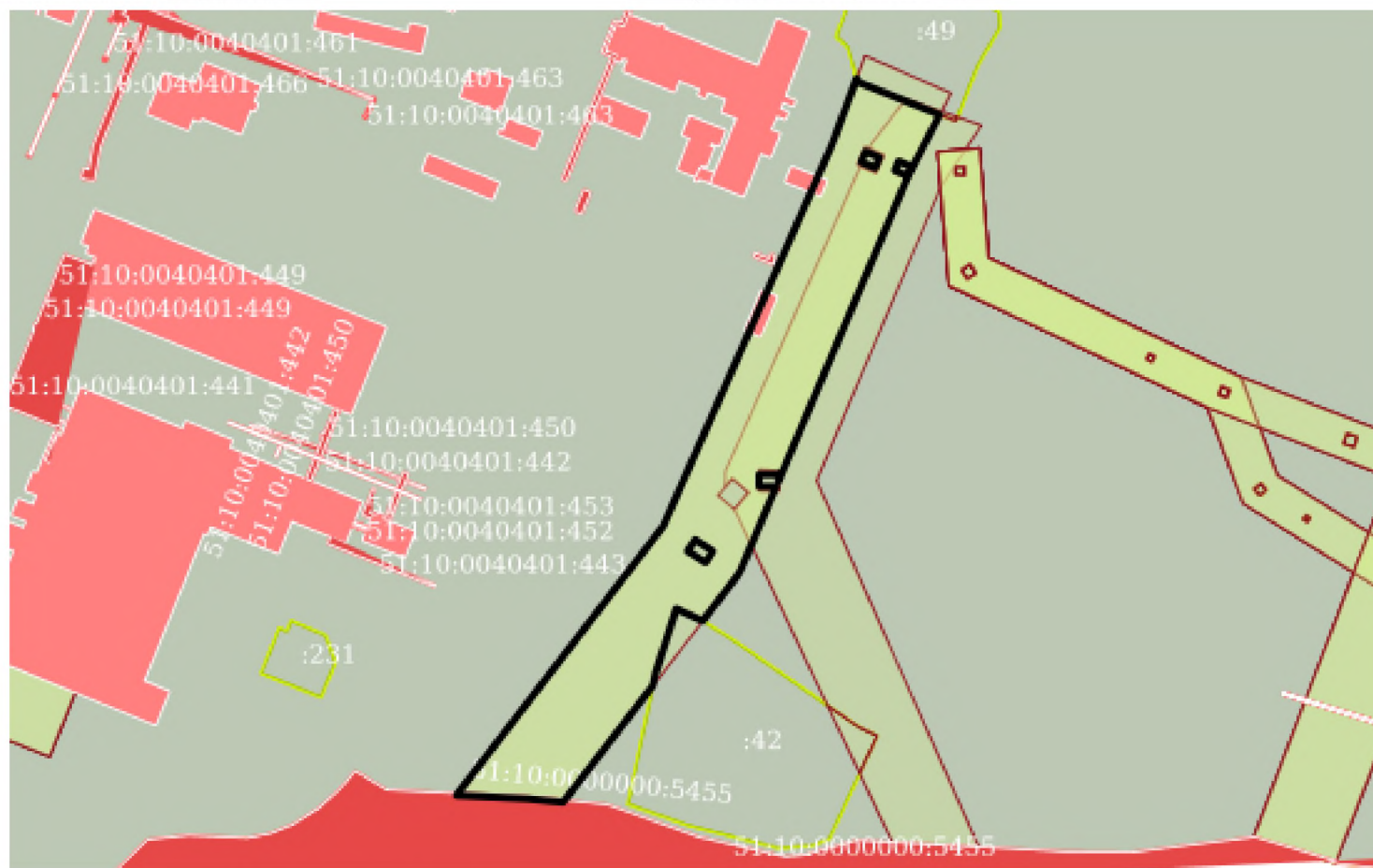
24 июня 2019г.

Кадастровый номер:

51:10:0040401:252

План (чертеж, схема) части земельного участка

Учетный номер части: 21



Масштаб 1:5000

Условные обозначения:

полное наименование должности

подпись

инициалы, фамилия

М.П.

Земельный участок
вид объекта недвижимости

Лист №22 Раздел 4

Всего листов раздела 4: 29

Всего разделов: 8

Всего листов выписки: 159

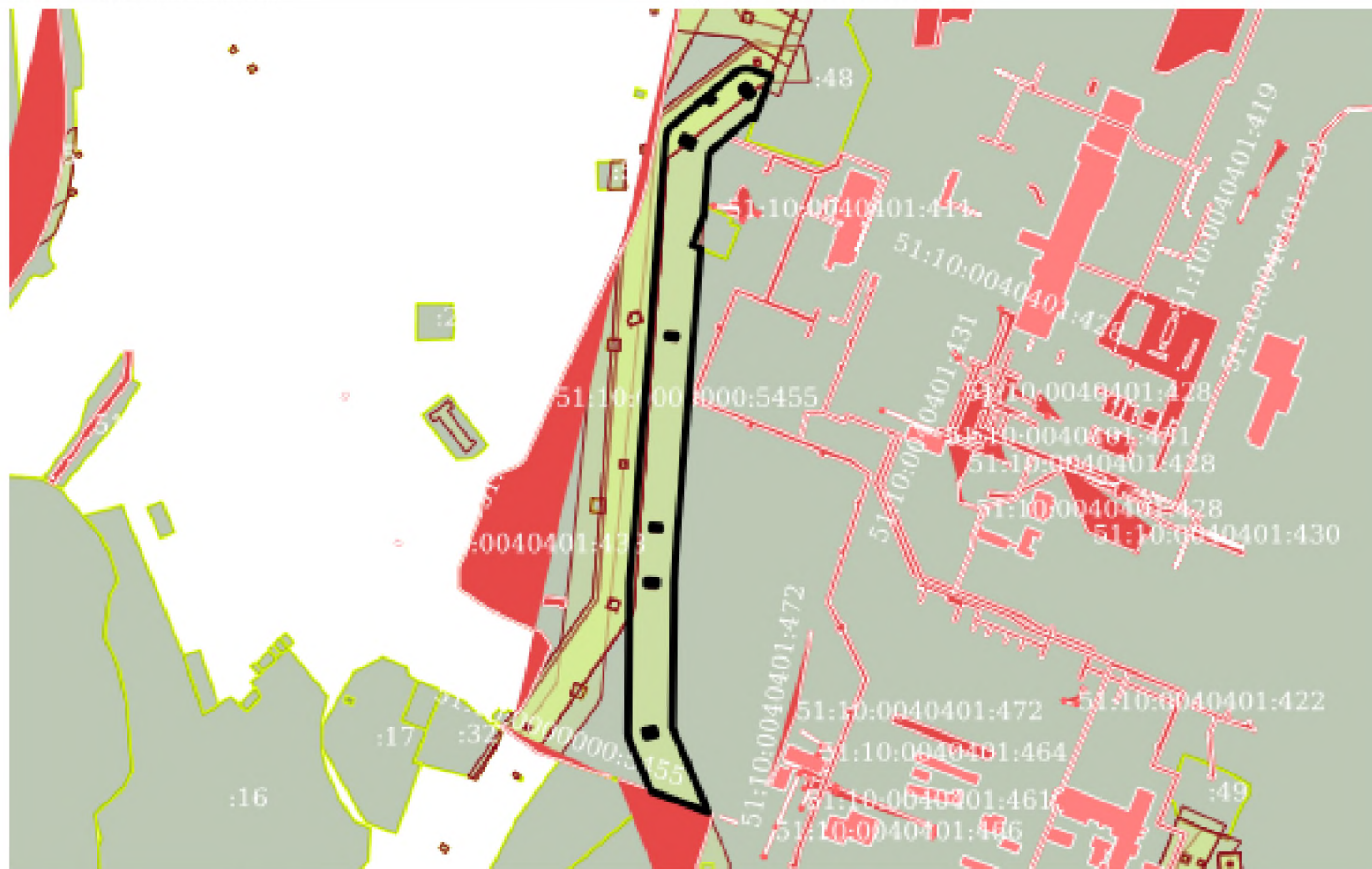
24 июня 2019г.

Кадастровый номер:

51:10:0040401:252

План (чертеж, схема) части земельного участка

Учетный номер части: 22



Масштаб 1:10000

Условные обозначения:

полное наименование должности

подпись

инициалы, фамилия

М.П.

Земельный участок
вид объекта недвижимости

Лист №23 Раздел 4

Всего листов раздела 4: 29

Всего разделов: 8

Всего листов выписки: 159

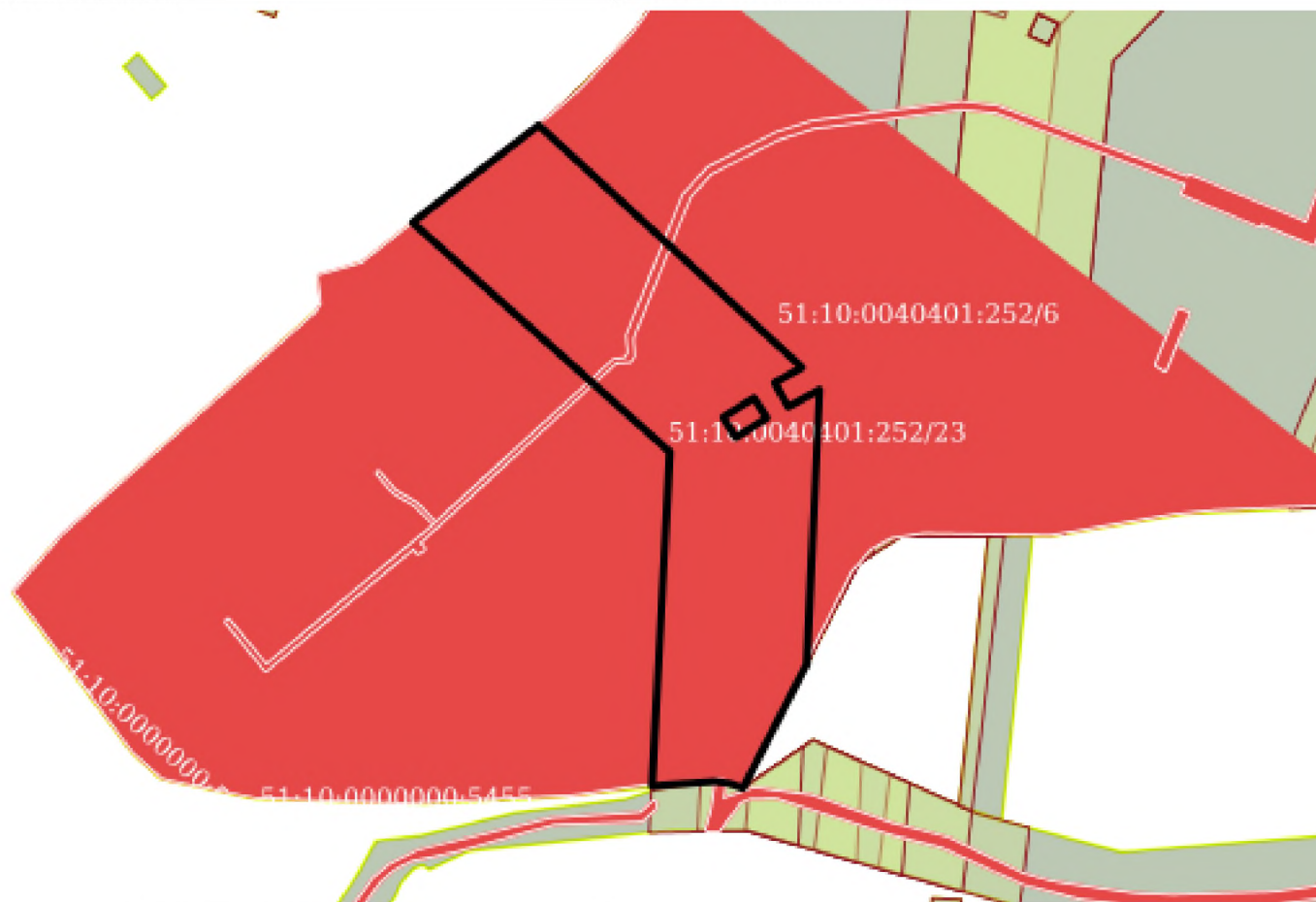
24 июня 2019г.

Кадастровый номер:

51:10:0040401:252

План (чертеж, схема) части земельного участка

Учетный номер части: 23



Масштаб 1:3000

Условные обозначения:

полное наименование должности

подпись

инициалы, фамилия

М.П.

Земельный участок
вид объекта недвижимости

Лист №24 Раздел 4

Всего листов раздела 4: 29

Всего разделов: 8

Всего листов выписки: 159

24 июня 2019г.

Кадастровый номер:

51:10:0040401:252

План (чертеж, схема) части земельного участка

Учетный номер части: 24



Масштаб 1:20000

Условные обозначения:

полное наименование должности

подпись

инициалы, фамилия

М.П.

Земельный участок
вид объекта недвижимости

Лист №25 Раздел 4

Всего листов раздела 4: 29

Всего разделов: 8

Всего листов выписки: 159

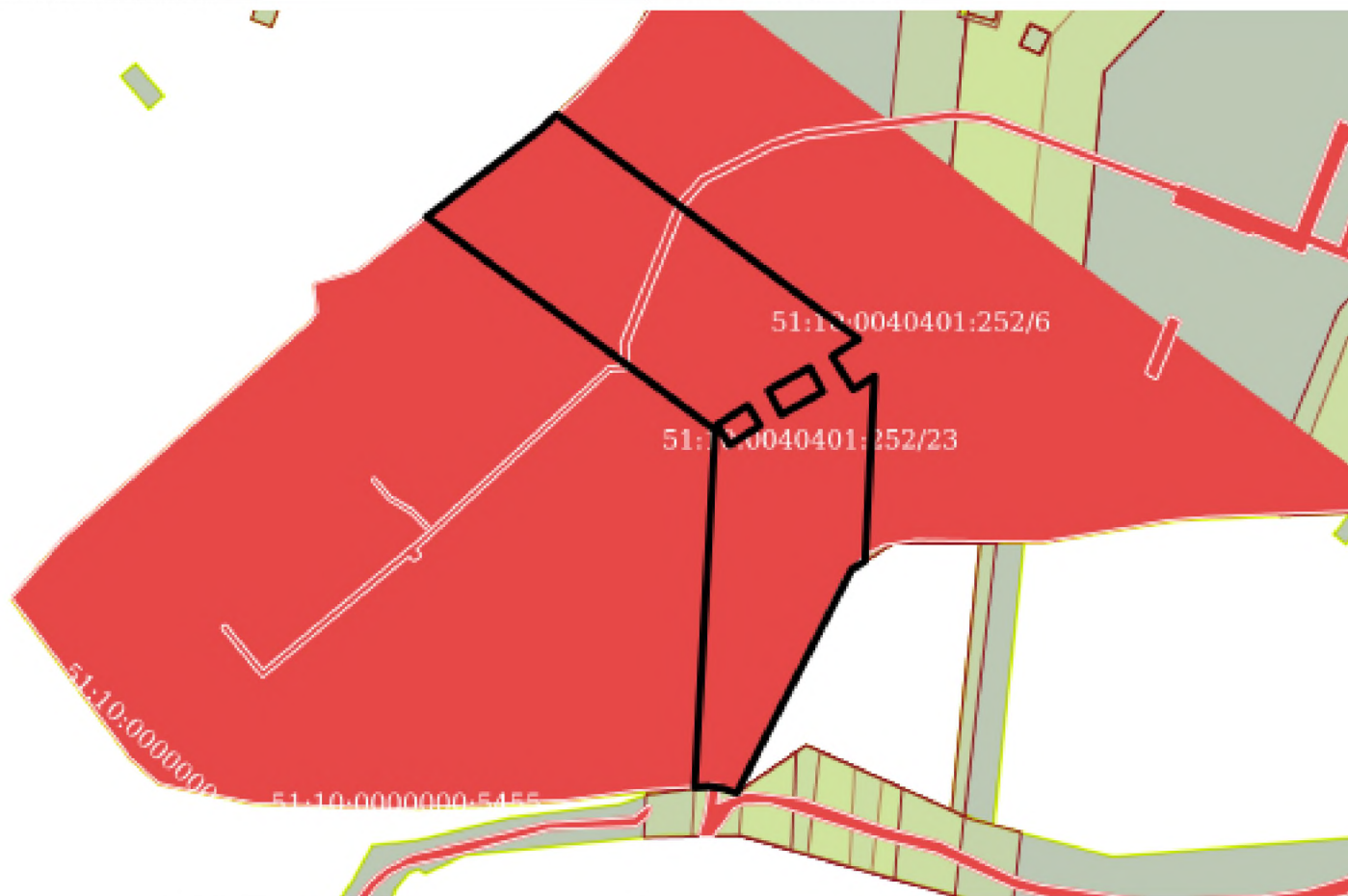
24 июня 2019г.

Кадастровый номер:

51:10:0040401:252

План (чертеж, схема) части земельного участка

Учетный номер части: 25



Масштаб 1:3000

Условные обозначения:

полное наименование должности

подпись

инициалы, фамилия

М.П.

Земельный участок
вид объекта недвижимости

Лист №26 Раздел 4

Всего листов раздела 4: 29

Всего разделов: 8

Всего листов выписки: 159

24 июня 2019г.

Кадастровый номер:

51:10:0040401:252

План (чертеж, схема) части земельного участка

Учетный номер части: 26



Масштаб 1:6000

Условные обозначения:

полное наименование должности

подпись

инициалы, фамилия

М.П.

Земельный участок
вид объекта недвижимости

Лист №27 Раздел 4

Всего листов раздела 4: 29

Всего разделов: 8

Всего листов выписки: 159

24 июня 2019г.

Кадастровый номер:

51:10:0040401:252

План (чертеж, схема) части земельного участка

Учетный номер части: 27



Масштаб 1:9000

Условные обозначения:

полное наименование должности

подпись

инициалы, фамилия

М.П.

Земельный участок
вид объекта недвижимости

Лист №28 Раздел 4

Всего листов раздела 4: 29

Всего разделов: 8

Всего листов выписки: 159

24 июня 2019г.

Кадастровый номер:

51:10:0040401:252

План (чертеж, схема) части земельного участка

Учетный номер части: 28



Масштаб 1:1000

Условные обозначения:

полное наименование должности

подпись

инициалы, фамилия

М.П.

Земельный участок
вид объекта недвижимости

Лист №29 Раздел 4

Всего листов раздела 4: 29

Всего разделов: 8

Всего листов выписки: 159

24 июня 2019г.

Кадастровый номер:

51:10:0040401:252

План (чертеж, схема) части земельного участка

Учетный номер части: 29



Масштаб 1:10000

Условные обозначения:

полное наименование должности	подпись	инициалы, фамилия
-------------------------------	---------	-------------------

М.П.

Выписка из Единого государственного реестра недвижимости об объекте недвижимости
Сведения о частях земельного участка

Земельный участок			
вид объекта недвижимости			

Лист №1 Раздел 4.1	Всего листов раздела 4.1: 2	Всего разделов: 8	Всего листов выписки: 159
--------------------	-----------------------------	-------------------	---------------------------

24 июня 2019г.

Кадастровый номер: 51:10:0040401:252

Учетный номер части	Площадь, м2	Содержание ограничения в использовании или ограничения права на объект недвижимости или обременения объекта недвижимости
1	2	3
1	105988	данные отсутствуют
2	27251	данные отсутствуют
3	58809	данные отсутствуют
4	8960	данные отсутствуют
5	155071	данные отсутствуют
6	88968	данные отсутствуют
7	38533	данные отсутствуют
8	40189	данные отсутствуют
9	38235	данные отсутствуют
10	18052	данные отсутствуют
11	33549	данные отсутствуют
12	53045	данные отсутствуют
13	18342	данные отсутствуют
14	10864	51:10-6.137
15	6678	51:10-6.138
16	13000	51:10-6.139
17	40211	51:10-6.7
18	33656	51:10-6.13
19	27252	51:10-6.10
20	88968	51:10-6.3
21	38866	51:10-6.28
22	106446	51:10-6.6
23	18052	51:00-6.114
24	155327	51:10-6.29
25	18342	51:00-6.50
26	38235	51:10-6.8
27	53144	51:00-6.98

полное наименование должности	подпись	инициалы, фамилия
-------------------------------	---------	-------------------

М.П.

Земельный участок			
вид объекта недвижимости			
Лист №2 Раздел 4.1	Всего листов раздела 4.1: 2	Всего разделов: 8	Всего листов выписки: 159
24 июня 2019г.			
Кадастровый номер:		51:10:0040401:252	
28	8960	51:10-6.4	
29	58907	51:10-6.30	

полное наименование должности	подпись	инициалы, фамилия

М.П.

Выписка из Единого государственного реестра недвижимости об объекте недвижимости
Сведения о частях земельного участка

Земельный участок			
вид объекта недвижимости			

Лист №1 Раздел 4.2	Всего листов раздела 4.2: 67	Всего разделов: 8	Всего листов выписки: 159
--------------------	------------------------------	-------------------	---------------------------

24 июня 2019г.

Кадастровый номер: 51:10:0040401:252

Сведения о характерных точках границы части (частей) земельного участка

Учетный номер части: 1

Система координат МСК-51

Номер точки	Координаты, м		Описание закрепления на местности	Средняя квадратичная погрешность определения координат характерных точек границ земельного участка, м
	X	Y		
1	2	3	4	5
1	524635.2	1433278.08	-	0.1
2	524645.78	1433283.95	-	0.1
3	524639.56	1433295.18	-	0.1
4	524628.97	1433289.33	-	0.1
5	524635.2	1433278.08	-	0.1
1	524506.24	1433202.62	-	0.1
2	524515.28	1433206.89	-	0.1
3	524511.19	1433215.51	-	0.1
4	524502.16	1433211.22	-	0.1
5	524506.24	1433202.62	-	0.1
1	524518.2	1433176.78	-	0.1
2	524533.08	1433181.13	-	0.1
3	524528.31	1433197.4	-	0.1
4	524513.43	1433193.04	-	0.1
5	524518.2	1433176.78	-	0.1
1	524313.82	1433159.2	-	0.1
2	524324.05	1433158.47	-	0.1
3	524324.88	1433170.13	-	0.1
4	524314.64	1433170.86	-	0.1
5	524313.82	1433159.2	-	0.1
1	524276.95	1433127.1	-	0.1
2	524287.22	1433132.38	-	0.1
3	524298.38	1433150	-	0.1

полное наименование должности	подпись	инициалы, фамилия
-------------------------------	---------	-------------------

М.П.

Земельный участок					
вид объекта недвижимости					
Лист №2 Раздел 4.2		Всего листов раздела 4.2: 67		Всего разделов: 8	Всего листов выписки: 159
24 июня 2019г.					
Кадастровый номер:		51:10:0040401:252			
4	524298.41	1433186.13	-	0.1	
5	524298.42	1433192.76	-	0.1	
6	524311.79	1433194.33	-	0.1	
7	524316.45	1433194.83	-	0.1	
8	524310.11	1433191.67	-	0.1	
9	524314.19	1433183.52	-	0.1	
10	524321.36	1433187.1	-	0.1	
11	524317.43	1433194.94	-	0.1	
12	524510.56	1433215.85	-	0.1	
13	524581.54	1433278.75	-	0.1	
14	524593.17	1433275.37	-	0.1	
15	524598.07	1433292.21	-	0.1	
16	524597.06	1433292.5	-	0.1	
17	524619.89	1433312.73	-	0.1	
18	524624.42	1433315.34	-	0.1	
19	524892.03	1433431.27	-	0.1	
20	524897	1433432.89	-	0.1	
21	524903.4	1433433.38	-	0.1	
22	524908.6	1433432.83	-	0.1	
23	524913.57	1433431.22	-	0.1	
24	524972.76	1433405.92	-	0.1	
25	524944.8	1433396	-	0.1	
26	524925.09	1433390.58	-	0.1	
27	524923.72	1433389.18	-	0.1	
28	524900.57	1433383.12	-	0.1	
29	524879.09	1433387.59	-	0.1	
30	524877.3	1433389.16	-	0.1	
31	524869.82	1433389.07	-	0.1	
32	524863.72	1433384.81	-	0.1	
33	524848.25	1433369.93	-	0.1	
34	524817.7	1433341.54	-	0.1	
35	524813.62	1433339.51	-	0.1	
36	524809.63	1433338.5	-	0.1	

полное наименование должности	подпись	инициалы, фамилия
-------------------------------	---------	-------------------

М.П.

Земельный участок					
вид объекта недвижимости					
Лист №3 Раздел 4.2		Всего листов раздела 4.2: 67		Всего разделов: 8	Всего листов выписки: 159
24 июня 2019г.					
Кадастровый номер:		51:10:0040401:252			
37	524779.92	1433337.97	-	0.1	
38	524759.9	1433332.89	-	0.1	
39	524712.37	1433289.79	-	0.1	
40	524705.02	1433281.19	-	0.1	
41	524654.51	1433259.03	-	0.1	
42	524540.95	1433159.12	-	0.1	
43	524535.3	1433156.1	-	0.1	
44	524530.33	1433154.48	-	0.1	
45	524384.35	1433139.1	-	0.1	
46	524371.61	1433147.35	-	0.1	
47	524364.95	1433137.06	-	0.1	
48	524323.35	1433132.68	-	0.1	
49	524276.95	1433127.1	-	0.1	
1	526005.3	1433451.94	-	0.1	
2	526018.91	1433449.76	-	0.1	
3	526020.69	1433462.77	-	0.1	
4	526007.28	1433464.94	-	0.1	
5	526005.3	1433451.94	-	0.1	
1	525996.49	1433404.46	-	0.1	
2	526002.68	1433399.1	-	0.1	
3	526007.65	1433405.4	-	0.1	
4	526001.25	1433410.78	-	0.1	
5	525996.49	1433404.46	-	0.1	
1	525937.77	1433361.39	-	0.1	
2	525953.11	1433369.43	-	0.1	
3	525944.9	1433384.54	-	0.1	
4	525929.44	1433376.61	-	0.1	
5	525937.77	1433361.39	-	0.1	
1	525656.69	1433342.16	-	0.1	
2	525669.49	1433343.36	-	0.1	
3	525668.12	1433357.96	-	0.1	
4	525655.14	1433356.97	-	0.1	
5	525656.69	1433342.16	-	0.1	

полное наименование должности	подпись	инициалы, фамилия
-------------------------------	---------	-------------------

М.П.

Земельный участок				
вид объекта недвижимости				
Лист №4 Раздел 4.2		Всего листов раздела 4.2: 67		Всего разделов: 8
Всего листов выписки: 159				
24 июня 2019г.				
Кадастровый номер:		51:10:0040401:252		
1	525382.43	1433320.4	-	0.1
2	525393.88	1433320.98	-	0.1
3	525393.12	1433333.84	-	0.1
4	525381.67	1433333.43	-	0.1
5	525382.43	1433320.4	-	0.1
1	525301.63	1433314.86	-	0.1
2	525316.55	1433315.05	-	0.1
3	525316.37	1433328.54	-	0.1
4	525301.46	1433328.34	-	0.1
5	525301.63	1433314.86	-	0.1
1	525086.7	1433313.83	-	0.1
2	525100.57	1433310.33	-	0.1
3	525104.13	1433324.42	-	0.1
4	525090.25	1433327.92	-	0.1
5	525086.7	1433313.83	-	0.1
1	525094.41	1433287.16	-	0.1
2	525088.05	1433288.01	-	0.1
3	525083.08	1433289.62	-	0.1
4	525011.26	1433320.58	-	0.1
5	524988.92	1433382.45	-	0.1
6	524981.21	1433402.31	-	0.1
7	525102.06	1433350.66	-	0.1
8	525310.58	1433353.12	-	0.1
9	525387.99	1433358.41	-	0.1
10	525661.76	1433380.92	-	0.1
11	525788.05	1433391.65	-	0.1
12	525792.05	1433379.43	-	0.1
13	525835.66	1433395.69	-	0.1
14	525924.9	1433403.27	-	0.1
15	525976.58	1433463.31	-	0.1
16	525974.11	1433468.81	-	0.1
17	526034.82	1433491.93	-	0.1
18	526044.31	1433464.42	-	0.1

полное наименование должности	подпись	инициалы, фамилия
-------------------------------	---------	-------------------

М.П.

Земельный участок				
вид объекта недвижимости				
Лист №5 Раздел 4.2		Всего листов раздела 4.2: 67		Всего разделов: 8
Всего листов выписки: 159				
24 июня 2019г.				
Кадастровый номер:			51:10:0040401:252	
19	526045.39	1433459.31	-	0.1
20	526045.39	1433454.09	-	0.1
21	526044.21	1433448.5	-	0.1
22	526042.08	1433443.73	-	0.1
23	526039.01	1433439.5	-	0.1
24	525962.97	1433349.47	-	0.1
25	525959.08	1433345.98	-	0.1
26	525954.13	1433343.16	-	0.1
27	525949.16	1433341.55	-	0.1
28	525943.96	1433341	-	0.1
29	525663.04	1433318.99	-	0.1
30	525388.92	1433296.45	-	0.1
31	525309.58	1433289.33	-	0.1
32	525094.41	1433287.16	-	0.1

полное наименование должности	подпись	инициалы, фамилия

М.П.

Земельный участок			
вид объекта недвижимости			
Лист №6 Раздел 4.2	Всего листов раздела 4.2: 67	Всего разделов: 8	Всего листов выписки: 159

24 июня 2019г.

Кадастровый номер:

51:10:0040401:252

Сведения о характерных точках границы части (частей) земельного участка			
Учетный номер части: 2			
Система координат МСК-51			

Номер точки	Координаты, м		Описание закрепления на местности	Средняя квадратичная погрешность определения координат характерных точек границ земельного участка, м
	X	Y		
1	2	3	4	5
1	526540.93	1433467.16	-	0.1
2	526557.92	1433468.04	-	0.1
3	526557.06	1433484.92	-	0.1
4	526540.08	1433484.06	-	0.1
5	526540.93	1433467.16	-	0.1
1	526148.84	1433454.33	-	0.1
2	526159.39	1433468.98	-	0.1
3	526144.49	1433481.98	-	0.1
4	526133.93	1433469.38	-	0.1
5	526148.84	1433454.33	-	0.1
1	526145.91	1433438.58	-	0.1
2	526140.71	1433438.03	-	0.1
3	526135.51	1433438.58	-	0.1
4	526130.54	1433440.19	-	0.1
5	526126.02	1433442.8	-	0.1
6	526121.52	1433446.95	-	0.1
7	526118.51	1433451.1	-	0.1
8	526127.42	1433454.41	-	0.1
9	526122.51	1433467.6	-	0.1
10	526114.49	1433464.61	-	0.1
11	526112.6	1433473.6	-	0.1
12	526099.07	1433516.39	-	0.1
13	526159.95	1433539.57	-	0.1
14	526165.58	1433511.74	-	0.1
15	526169.14	1433498.61	-	0.1
16	526546.2	1433507.73	-	0.1
17	526570.15	1433511.63	-	0.1

полное наименование должности	подпись	инициалы, фамилия

М.П.

Земельный участок				
вид объекта недвижимости				
Лист №7 Раздел 4.2		Всего листов раздела 4.2: 67		Всего разделов: 8
Всего листов выписки: 159				
24 июня 2019г.				
Кадастровый номер:			51:10:0040401:252	
18	526568.91	1433508	-	0.1
19	526562.02	1433445.88	-	0.1
20	526553.62	1433444.4	-	0.1
21	526550.57	1433444.08	-	0.1
22	526549.51	1433457.94	-	0.1
23	526532.25	1433456.61	-	0.1
24	526533.22	1433443.95	-	0.1
25	526159.29	1433446.3	-	0.1
26	526155.4	1433442.8	-	0.1
27	526150.88	1433440.19	-	0.1
28	526145.91	1433438.58	-	0.1

полное наименование должности	подпись	инициалы, фамилия

М.П.

Земельный участок			
вид объекта недвижимости			
Лист №8 Раздел 4.2	Всего листов раздела 4.2: 67	Всего разделов: 8	Всего листов выписки: 159

24 июня 2019г.

Кадастровый номер:

51:10:0040401:252

Сведения о характерных точках границы части (частей) земельного участка			
Учетный номер части: 3			
Система координат МСК-51			

Номер точки	Координаты, м		Описание закрепления на местности	Средняя квадратичная погрешность определения координат характерных точек границ земельного участка, м
	X	Y		
1	2	3	4	5
1	526049.4	1433468.41	-	0.1
2	526058.23	1433466.65	-	0.1
3	526059.56	1433475.85	-	0.1
4	526050.8	1433477.44	-	0.1
5	526049.4	1433468.41	-	0.1
1	525996.49	1433404.46	-	0.1
2	526002.68	1433399.1	-	0.1
3	526007.65	1433405.4	-	0.1
4	526001.25	1433410.78	-	0.1
5	525996.49	1433404.46	-	0.1
1	525676.28	1433290.06	-	0.1
2	525684.07	1433286.88	-	0.1
3	525695.73	1433290.47	-	0.1
4	525697.03	1433303.8	-	0.1
5	525683.56	1433309.04	-	0.1
6	525676.28	1433290.06	-	0.1
1	525474.21	1433275.64	-	0.1
2	525484.77	1433276.09	-	0.1
3	525484.38	1433286.86	-	0.1
4	525473.86	1433286.49	-	0.1
5	525474.21	1433275.64	-	0.1
1	525273.5	1433256.99	-	0.1
2	525287.66	1433261.89	-	0.1
3	525282.79	1433275.95	-	0.1
4	525268.63	1433271.04	-	0.1
5	525273.5	1433256.99	-	0.1
1	525101.54	1433137.52	-	0.1

полное наименование должности	подпись	инициалы, фамилия

М.П.

Земельный участок

вид объекта недвижимости

Лист №9 Раздел 4.2

Всего листов раздела 4.2: 67

Всего разделов: 8

Всего листов выписки: 159

24 июня 2019г.

Кадастровый номер:

51:10:0040401:252

2	525108.68	1433142.2	-	0.1
3	525103.85	1433149.57	-	0.1
4	525096.71	1433144.9	-	0.1
5	525101.54	1433137.52	-	0.1
1	525119.61	1433119.25	-	0.1
2	525104.29	1433108.63	-	0.1
3	525100.81	1433113.5	-	0.1
4	525069.76	1433156.96	-	0.1
5	525085.81	1433168.1	-	0.1
6	525147.53	1433211.21	-	0.1
7	525150.09	1433205.08	-	0.1
8	525165.66	1433211.63	-	0.1
9	525161.91	1433221.25	-	0.1
10	525263.08	1433291.91	-	0.1
11	525266.74	1433293.83	-	0.1
12	525270.66	1433295.12	-	0.1
13	525274.74	1433295.75	-	0.1
14	525477.86	1433310.06	-	0.1
15	525687.59	1433326.97	-	0.1
16	525916.76	1433343.37	-	0.1
17	525935.01	1433366.43	-	0.1
18	525937.77	1433361.39	-	0.1
19	525953.11	1433369.43	-	0.1
20	525946.71	1433381.22	-	0.1
21	525979.44	1433422.59	-	0.1
22	526006.07	1433457.02	-	0.1
23	526005.3	1433451.94	-	0.1
24	526018.91	1433449.76	-	0.1
25	526020.69	1433462.77	-	0.1
26	526011.65	1433464.23	-	0.1
27	526020.51	1433475.68	-	0.1
28	526015.95	1433484.74	-	0.1
29	526075.06	1433507.25	-	0.1

полное наименование должности	подпись	инициалы, фамилия
-------------------------------	---------	-------------------

М.П.

Земельный участок

вид объекта недвижимости

Лист №10 Раздел 4.2

Всего листов раздела 4.2: 67

Всего разделов: 8

Всего листов выписки: 159

24 июня 2019г.

Кадастровый номер:

51:10:0040401:252

30	526083.24	1433478.16	-	0.1
31	526083.98	1433474.56	-	0.1
32	526084.16	1433470.43	-	0.1
33	526083.76	1433466.73	-	0.1
34	526082.72	1433462.73	-	0.1
35	526081.03	1433458.97	-	0.1
36	526078.74	1433455.53	-	0.1
37	526024.61	1433387.18	-	0.1
38	525981.14	1433330.87	-	0.1
39	525963.63	1433327.84	-	0.1
40	525941.61	1433323.68	-	0.1
41	525916.92	1433319.67	-	0.1
42	525881.77	1433312.5	-	0.1
43	525872.17	1433309.09	-	0.1
44	525856.34	1433305.69	-	0.1
45	525837.79	1433299.42	-	0.1
46	525778.45	1433274.23	-	0.1
47	525691.12	1433267.6	-	0.1
48	525657.6	1433265.23	-	0.1
49	525656.77	1433276.11	-	0.1
50	525641.54	1433275.16	-	0.1
51	525642.37	1433264.15	-	0.1
52	525482.16	1433252.82	-	0.1
53	525429.88	1433248.71	-	0.1
54	525429.35	1433255.28	-	0.1
55	525409.66	1433253.8	-	0.1
56	525410.2	1433247.16	-	0.1
57	525288.44	1433237.58	-	0.1
58	525168.15	1433153.27	-	0.1
59	525152.74	1433146.35	-	0.1
60	525120.81	1433126.17	-	0.1
61	525123.86	1433122.23	-	0.1
62	525119.61	1433119.25	-	0.1

полное наименование должности	подпись	инициалы, фамилия
-------------------------------	---------	-------------------

М.П.

Земельный участок			
вид объекта недвижимости			
Лист №11 Раздел 4.2	Всего листов раздела 4.2: 67	Всего разделов: 8	Всего листов выписки: 159

24 июня 2019г.

Кадастровый номер:

51:10:0040401:252

Сведения о характерных точках границы части (частей) земельного участка			
Учетный номер части: 4			
Система координат МСК-51			

Номер точки	Координаты, м		Описание закрепления на местности	Средняя квадратичная погрешность определения координат характерных точек границ земельного участка, м
	X	Y		
1	2	3	4	5
1	526113.97	1433449.41	-	0.1
2	526127.42	1433454.41	-	0.1
3	526122.51	1433467.6	-	0.1
4	526109.06	1433462.59	-	0.1
5	526113.97	1433449.41	-	0.1
1	526100.78	1433352.45	-	0.1
2	526089.63	1433448.84	-	0.1
3	526058.53	1433500.95	-	0.1
4	526119.42	1433524.14	-	0.1
5	526141.57	1433478.5	-	0.1
6	526133.93	1433469.38	-	0.1
7	526148.48	1433454.69	-	0.1
8	526155.93	1433383.52	-	0.1
9	526153.07	1433388.66	-	0.1
10	526132.31	1433382.29	-	0.1
11	526139.33	1433363.41	-	0.1
12	526157.55	1433366.65	-	0.1
13	526157.67	1433366.89	-	0.1
14	526158.09	1433362.88	-	0.1
15	526100.78	1433352.45	-	0.1

полное наименование должности	подпись	инициалы, фамилия
-------------------------------	---------	-------------------

М.П.

Земельный участок			
вид объекта недвижимости			
Лист №12 Раздел 4.2	Всего листов раздела 4.2: 67	Всего разделов: 8	Всего листов выписки: 159

24 июня 2019г.

Кадастровый номер:

51:10:0040401:252

Сведения о характерных точках границы части (частей) земельного участка			
Учетный номер части: 5			
Система координат МСК-51			

Номер точки	Координаты, м		Описание закрепления на местности	Средняя квадратичная погрешность определения координат характерных точек границ земельного участка, м
	X	Y		
1	2	3	4	5
1	524905.94	1434101.48	-	0.1
2	524914.85	1434105.08	-	0.1
3	524911.09	1434114.37	-	0.1
4	524902.18	1434110.77	-	0.1
5	524905.94	1434101.48	-	0.1
1	524677.81	1434004.13	-	0.1
2	524692.71	1434004.65	-	0.1
3	524692.19	1434019.56	-	0.1
4	524677.29	1434019.04	-	0.1
5	524677.81	1434004.13	-	0.1
1	524691.27	1433980.6	-	0.1
2	524684.89	1433980.08	-	0.1
3	524680.69	1433980.52	-	0.1
4	524686.45	1433985.39	-	0.1
5	524676.47	1433997.22	-	0.1
6	524664.49	1433987.1	-	0.1
7	524523.73	1434053.93	-	0.1
8	524508.16	1434076.51	-	0.1
9	524502.07	1434089.49	-	0.1
10	524475.15	1434076.99	-	0.1
11	524425.36	1434100.63	-	0.1
12	524424.45	1434110.21	-	0.1
13	524423.79	1434119.93	-	0.1
14	524421.19	1434162.65	-	0.1
15	524684.89	1434045.95	-	0.1
16	524895.92	1434135.04	-	0.1
17	524933.2	1434160.74	-	0.1

полное наименование должности	подпись	инициалы, фамилия

М.П.

Земельный участок				
вид объекта недвижимости				
Лист №13 Раздел 4.2		Всего листов раздела 4.2: 67		Всего разделов: 8
Всего листов выписки: 159				
24 июня 2019г.				
Кадастровый номер:		51:10:0040401:252		
18	524937.72	1434163.35	-	0.1
19	524939.6	1434163.96	-	0.1
20	524945.6	1434146.99	-	0.1
21	524942.77	1434145.87	-	0.1
22	524957.42	1434109.12	-	0.1
23	524925.77	1434084.84	-	0.1
24	524923.25	1434083.52	-	0.1
25	524918.46	1434094.32	-	0.1
26	524905.46	1434088.56	-	0.1
27	524910.37	1434077.46	-	0.1
28	524696.24	1433982.21	-	0.1
29	524691.27	1433980.6	-	0.1
1	525269.14	1434708.01	-	0.1
2	525283.64	1434712.97	-	0.1
3	525278.64	1434727.58	-	0.1
4	525264.15	1434722.62	-	0.1
5	525269.14	1434708.01	-	0.1
1	525561.25	1434647.61	-	0.1
2	525567.6	1434646.03	-	0.1
3	525569.23	1434652.56	-	0.1
4	525562.66	1434654.08	-	0.1
5	525561.25	1434647.61	-	0.1
1	525302.95	1434626.83	-	0.1
2	525314.37	1434630.23	-	0.1
3	525310.92	1434641.81	-	0.1
4	525299.5	1434638.42	-	0.1
5	525302.95	1434626.83	-	0.1
1	525019.07	1434615.05	-	0.1
2	525027.41	1434617.86	-	0.1
3	525024.57	1434626.27	-	0.1
4	525016.24	1434623.47	-	0.1
5	525019.07	1434615.05	-	0.1
1	525881.74	1434573.17	-	0.1

полное наименование должности	подпись	инициалы, фамилия
-------------------------------	---------	-------------------

М.П.

Земельный участок

вид объекта недвижимости

Лист №14 Раздел 4.2

Всего листов раздела 4.2: 67

Всего разделов: 8

Всего листов выписки: 159

24 июня 2019г.

Кадастровый номер:

51:10:0040401:252

2	525888.1	1434571.73	-	0.1
3	525889.55	1434578.11	-	0.1
4	525883.18	1434579.55	-	0.1
5	525881.74	1434573.17	-	0.1
1	524760.18	1434512.6	-	0.1
2	524769.21	1434516.99	-	0.1
3	524764.62	1434526.47	-	0.1
4	524755.59	1434522.08	-	0.1
5	524760.18	1434512.6	-	0.1
1	524604.76	1434473.89	-	0.1
2	524611.22	1434474.46	-	0.1
3	524610.64	1434481.09	-	0.1
4	524604.18	1434480.52	-	0.1
5	524604.76	1434473.89	-	0.1
1	524609.45	1434455.41	-	0.1
2	524620.06	1434459.43	-	0.1
3	524616.22	1434469.59	-	0.1
4	524605.61	1434465.57	-	0.1
5	524609.45	1434455.41	-	0.1
1	524427.71	1434358.85	-	0.1
2	524427.83	1434360.46	-	0.1
3	524421.46	1434385.4	-	0.1
4	524410.97	1434416.57	-	0.1
5	524410.69	1434418.05	-	0.1
6	524617.25	1434497.69	-	0.1
7	524765.42	1434555.12	-	0.1
8	524999.87	1434645.8	-	0.1
9	525261.16	1434747.15	-	0.1
10	525267.19	1434749.09	-	0.1
11	525272.39	1434749.64	-	0.1
12	525277.59	1434749.09	-	0.1
13	525571.45	1434678.34	-	0.1
14	525891.73	1434603.99	-	0.1

полное наименование должности	подпись	инициалы, фамилия
-------------------------------	---------	-------------------

М.П.

Земельный участок				
вид объекта недвижимости				
Лист №15 Раздел 4.2		Всего листов раздела 4.2: 67		Всего разделов: 8
Всего листов выписки: 159				
24 июня 2019г.				
Кадастровый номер:		51:10:0040401:252		
15	526247.56	1434523.22	-	0.1
16	526253.6	1434521.21	-	0.1
17	526258.12	1434518.6	-	0.1
18	526274.11	1434505.56	-	0.1
19	526278	1434502.07	-	0.1
20	526281.07	1434497.84	-	0.1
21	526282.58	1434494.46	-	0.1
22	526211.31	1434466.4	-	0.1
23	526211.3	1434466.44	-	0.1
24	525879.47	1434546.89	-	0.1
25	525559.2	1434621.24	-	0.1
26	525320.69	1434675.84	-	0.1
27	525333.15	1434649.47	-	0.1
28	525335.31	1434644.59	-	0.1
29	525351.2	1434627.38	-	0.1
30	525354.27	1434623.15	-	0.1
31	525355.65	1434620.04	-	0.1
32	525281.98	1434590	-	0.1
33	525280.15	1434596.78	-	0.1
34	525278.44	1434625.31	-	0.1
35	525277.35	1434630.42	-	0.1
36	525277.35	1434635.65	-	0.1
37	525278.44	1434640.76	-	0.1
38	525279.67	1434643.52	-	0.1
39	525263.38	1434679.7	-	0.1
40	525023.81	1434587.6	-	0.1
41	524789.85	1434497.07	-	0.1
42	524640.84	1434439.4	-	0.1
43	524427.71	1434358.85	-	0.1

полное наименование должности	подпись	инициалы, фамилия
-------------------------------	---------	-------------------

М.П.

Земельный участок			
вид объекта недвижимости			
Лист №16 Раздел 4.2	Всего листов раздела 4.2: 67	Всего разделов: 8	Всего листов выписки: 159

24 июня 2019г.

Кадастровый номер:

51:10:0040401:252

Сведения о характерных точках границы части (частей) земельного участка				
Учетный номер части: 6				
Система координат МСК-51				
Номер точки	Координаты, м		Описание закрепления на местности	Средняя квадратичная погрешность определения координат характерных точек границ земельного участка, м
	X	Y		
1	2	3	4	5
1	524362.43	1433133.16	-	0.1
2	524376.32	1433124.18	-	0.1
3	524385.5	1433138.36	-	0.1
4	524371.61	1433147.35	-	0.1
5	524362.43	1433133.16	-	0.1
1	524472.19	1433003.77	-	-
2	524362.97	1433099.12	-	-
3	524371.66	1433114.91	-	0.1
4	524361.54	1433120.48	-	0.1
5	524352	1433103.13	-	0.1
6	524354.53	1433101.74	-	-
7	524199.89	1433087.52	-	-
8	524287.22	1433132.38	-	0.1
9	524298.38	1433150	-	0.1
10	524298.39	1433162.22	-	-
11	524313.8	1433163.53	-	-
12	524314.72	1433155.72	-	0.1
13	524322.07	1433156.58	-	0.1
14	524321.18	1433164.15	-	-
15	524376.75	1433168.86	-	-
16	524381.95	1433168.31	-	-
17	524386.92	1433166.7	-	-
18	524392.62	1433163.38	-	-
19	524522.12	1433047.9	-	-
20	524509.85	1433040.83	-	0.1
21	524495.26	1433027.68	-	0.1
22	524472.19	1433003.77	-	-

полное наименование должности	подпись	инициалы, фамилия

М.П.

Земельный участок

вид объекта недвижимости

Лист №17 Раздел 4.2

Всего листов раздела 4.2: 67

Всего разделов: 8

Всего листов выписки: 159

24 июня 2019г.

Кадастровый номер:

51:10:0040401:252

1	525642.82	1433258.18	-	0.1
2	525658.03	1433259.51	-	0.1
3	525656.77	1433276.11	-	0.1
4	525641.54	1433275.16	-	0.1
5	525642.82	1433258.18	-	0.1
1	525411.24	1433234.27	-	0.1
2	525430.93	1433235.59	-	0.1
3	525429.35	1433255.28	-	0.1
4	525409.66	1433253.8	-	0.1
5	525411.24	1433234.27	-	0.1
1	525150.09	1433205.08	-	0.1
2	525165.66	1433211.63	-	0.1
3	525159.32	1433227.9	-	0.1
4	525143.55	1433220.77	-	0.1
5	525150.09	1433205.08	-	0.1
1	525100.77	1433138.69	-	0.1
2	525088.88	1433130.2	-	-
3	525068.11	1433159.27	-	0.1
4	525058.4	1433187.11	-	-
5	525136.95	1433244.24	-	-
6	525141.83	1433247	-	-
7	525146.8	1433248.61	-	-
8	525152	1433249.16	-	-
9	525272.2	1433260.74	-	0.1
10	525273.5	1433256.99	-	0.1
11	525287.66	1433261.89	-	0.1
12	525287.55	1433262.22	-	0.1
13	525418.65	1433274.85	-	-
14	525474.04	1433280.87	-	0.1
15	525474.21	1433275.64	-	0.1
16	525484.77	1433276.09	-	0.1
17	525484.56	1433282.02	-	0.1
18	525644.3	1433299.39	-	-

полное наименование должности	подпись	инициалы, фамилия
-------------------------------	---------	-------------------

М.П.

Земельный участок

вид объекта недвижимости

Лист №18 Раздел 4.2

Всего листов раздела 4.2: 67

Всего разделов: 8

Всего листов выписки: 159

24 июня 2019г.

Кадастровый номер:

51:10:0040401:252

19	525649.5	1433299.94	-	-
20	525681.22	1433302.94	-	0.1
21	525676.28	1433290.06	-	0.1
22	525684.07	1433286.88	-	0.1
23	525695.73	1433290.47	-	0.1
24	525697.03	1433303.8	-	0.1
25	525695.73	1433304.31	-	0.1
26	525986	1433331.72	-	-
27	525963.63	1433327.84	-	0.1
28	525941.61	1433323.68	-	0.1
29	525916.92	1433319.67	-	0.1
30	525881.77	1433312.5	-	0.1
31	525872.17	1433309.09	-	0.1
32	525856.34	1433305.69	-	0.1
33	525837.79	1433299.42	-	0.1
34	525750.49	1433262.36	-	0.1
35	525706.61	1433242.36	-	-
36	525655.61	1433236.95	-	-
37	525650.41	1433236.4	-	-
38	525424.65	1433215.39	-	-
39	525166.79	1433185.8	-	-
40	525107.73	1433143.65	-	0.1
41	525103.85	1433149.57	-	0.1
42	525096.71	1433144.9	-	0.1
43	525100.77	1433138.69	-	0.1
1	526533.55	1433439.65	-	0.1
2	526550.81	1433440.98	-	0.1
3	526549.51	1433457.94	-	0.1
4	526532.25	1433456.61	-	0.1
5	526533.55	1433439.65	-	0.1
1	526139.33	1433363.41	-	0.1
2	526157.55	1433366.65	-	0.1
3	526161.15	1433374.12	-	0.1

полное наименование должности	подпись	инициалы, фамилия
-------------------------------	---------	-------------------

М.П.

Земельный участок				
вид объекта недвижимости				
Лист №19 Раздел 4.2		Всего листов раздела 4.2: 67		Всего разделов: 8
Всего листов выписки: 159				
24 июня 2019г.				
Кадастровый номер:		51:10:0040401:252		
4	526153.07	1433388.66	-	0.1
5	526132.31	1433382.29	-	0.1
6	526139.33	1433363.41	-	0.1
1	526015.3	1433336.69	-	0.1
2	526002.75	1433334.57	-	-
3	526133.96	1433403.71	-	-
4	526140.86	1433405.83	-	-
5	526537.68	1433480.65	-	-
6	526540.23	1433481.13	-	0.1
7	526540.93	1433467.16	-	0.1
8	526557.92	1433468.04	-	0.1
9	526557.09	1433484.3	-	0.1
10	526566.48	1433486.07	-	-
11	526560.83	1433435.11	-	0.1
12	526559.19	1433433.31	-	0.1
13	526550.62	1433429.95	-	0.1
14	526527.04	1433423.57	-	0.1
15	526445.6	1433398.69	-	-
16	526335.57	1433378.3	-	-
17	526287.07	1433387.65	-	0.1
18	526221.52	1433374.42	-	0.1
19	526047.06	1433342.68	-	0.1
20	526015.3	1433336.69	-	0.1

полное наименование должности	подпись	инициалы, фамилия
-------------------------------	---------	-------------------

М.П.

Земельный участок			
вид объекта недвижимости			
Лист №20 Раздел 4.2	Всего листов раздела 4.2: 67	Всего разделов: 8	Всего листов выписки: 159

24 июня 2019г.

Кадастровый номер:

51:10:0040401:252

Сведения о характерных точках границы части (частей) земельного участка			
Учетный номер части: 7			
Система координат МСК-51			

Номер точки	Координаты, м		Описание закрепления на местности	Средняя квадратичная погрешность определения координат характерных точек границ земельного участка, м
	X	Y		
1	2	3	4	5
1	524313.56	1433312.53	-	0.1
2	524309.61	1433311.25	-	0.1
3	524311.7	1433357.7	-	0.1
4	524311.02	1433374.65	-	0.1
5	524312.73	1433372.4	-	0.1
6	524334.08	1433382.99	-	0.1
7	524362.15	1433395	-	0.1
8	524384.25	1433339.84	-	0.1
9	524357.1	1433329.76	-	0.1
10	524313.56	1433312.53	-	0.1
1	524905.94	1434101.48	-	0.1
2	524914.85	1434105.08	-	0.1
3	524911.09	1434114.37	-	0.1
4	524902.18	1434110.77	-	0.1
5	524905.94	1434101.48	-	0.1
1	524911.48	1434074.94	-	0.1
2	524924.5	1434080.7	-	0.1
3	524918.46	1434094.32	-	0.1
4	524905.46	1434088.56	-	0.1
5	524911.48	1434074.94	-	0.1
1	524674.34	1433975.16	-	0.1
2	524686.45	1433985.39	-	0.1
3	524676.47	1433997.22	-	0.1
4	524664.36	1433986.99	-	0.1
5	524674.34	1433975.16	-	0.1
1	524652.34	1433936.02	-	0.1
2	524459.36	1433787.67	-	0.1

полное наименование должности	подпись	инициалы, фамилия

М.П.

Земельный участок

вид объекта недвижимости

Лист №21 Раздел 4.2

Всего листов раздела 4.2: 67

Всего разделов: 8

Всего листов выписки: 159

24 июня 2019г.

Кадастровый номер:

51:10:0040401:252

3	524456.85	1433838.37	-	0.1
4	524454.3	1433864.22	-	0.1
5	524538.1	1433928.69	-	0.1
6	524546.85	1433930.53	-	0.1
7	524593.1	1433945.43	-	0.1
8	524584.35	1433964.26	-	0.1
9	524614.43	1433987.4	-	0.1
10	524616.92	1433989.22	-	0.1
11	524621.44	1433991.84	-	0.1
12	524677.41	1434015.62	-	0.1
13	524677.81	1434004.13	-	0.1
14	524692.71	1434004.65	-	0.1
15	524692.19	1434019.56	-	0.1
16	524686.19	1434019.35	-	0.1
17	524903.92	1434111.85	-	0.1
18	524947.39	1434134.28	-	0.1
19	524970.84	1434075.44	-	0.1
20	524973.33	1434074.73	-	0.1
21	524926.02	1434057.11	-	0.1
22	524652.34	1433936.02	-	0.1

полное наименование должности	подпись	инициалы, фамилия
-------------------------------	---------	-------------------

М.П.

Земельный участок			
вид объекта недвижимости			
Лист №22 Раздел 4.2	Всего листов раздела 4.2: 67	Всего разделов: 8	Всего листов выписки: 159

24 июня 2019г.

Кадастровый номер:

51:10:0040401:252

Сведения о характерных точках границы части (частей) земельного участка

Учетный номер части: 8

Система координат МСК-51

Номер точки	Координаты, м		Описание закрепления на местности	Средняя квадратичная погрешность определения координат характерных точек границ земельного участка, м
	X	Y		
1	2	3	4	5
1	524382.55	1435335.26	-	0.1
2	524421.56	1435233.66	-	0.1
3	524404.77	1435270.17	-	0.1
4	524375.73	1435274.79	-	0.1
5	524366.09	1435318.97	-	0.1
6	524368.43	1435331.36	-	0.1
7	524379.31	1435338.09	-	0.1
8	524386.05	1435356.09	-	0.1
9	524369.08	1435382.16	-	0.1
10	524392.24	1435439.72	-	0.1
11	524429.9	1435458.77	-	0.1
12	524432.09	1435458.43	-	0.1
13	524432.07	1435458.35	-	0.1
14	524382.55	1435335.26	-	0.1
1	524471.37	1435056.53	-	0.1
2	524475.53	1435058.05	-	0.1
3	524474.02	1435062.23	-	0.1
4	524469.85	1435060.72	-	0.1
5	524471.37	1435056.53	-	0.1
1	524496.44	1434991.35	-	0.1
2	524500.61	1434992.96	-	0.1
3	524498.97	1434997.17	-	0.1
4	524494.82	1434995.57	-	0.1
5	524496.44	1434991.35	-	0.1
1	524527.86	1434909.73	-	0.1
2	524532.06	1434911.29	-	0.1
3	524530.49	1434915.49	-	0.1

полное наименование должности	подпись	инициалы, фамилия
-------------------------------	---------	-------------------

М.П.

Земельный участок				
вид объекта недвижимости				
Лист №23 Раздел 4.2		Всего листов раздела 4.2: 67		Всего разделов: 8
Всего листов выписки: 159				
24 июня 2019г.				
Кадастровый номер:		51:10:0040401:252		
4	524526.3	1434913.92	-	0.1
5	524527.86	1434909.73	-	0.1
1	524570.6	1434799.07	-	0.1
2	524574.74	1434800.72	-	0.1
3	524573.08	1434804.9	-	0.1
4	524568.93	1434803.24	-	0.1
5	524570.6	1434799.07	-	0.1
1	524591.7	1434744.58	-	0.1
2	524595.82	1434746.24	-	0.1
3	524594.14	1434750.4	-	0.1
4	524590.01	1434748.74	-	0.1
5	524591.7	1434744.58	-	0.1
1	524620.15	1434669.32	-	0.1
2	524624.37	1434670.85	-	0.1
3	524622.86	1434675.05	-	0.1
4	524618.63	1434673.52	-	0.1
5	524620.15	1434669.32	-	0.1
1	524658.09	1434566.59	-	0.1
2	524664.27	1434569.08	-	0.1
3	524661.8	1434575.2	-	0.1
4	524655.63	1434572.7	-	0.1
5	524658.09	1434566.59	-	0.1
1	524604.76	1434473.89	-	0.1
2	524611.22	1434474.46	-	0.1
3	524610.64	1434481.09	-	0.1
4	524604.18	1434480.52	-	0.1
5	524604.76	1434473.89	-	0.1
1	524609.45	1434455.41	-	0.1
2	524620.06	1434459.43	-	0.1
3	524616.22	1434469.59	-	0.1
4	524605.61	1434465.57	-	0.1
5	524609.45	1434455.41	-	0.1
1	524657.34	1434394.62	-	0.1

полное наименование должности	подпись	инициалы, фамилия
-------------------------------	---------	-------------------

М.П.

Земельный участок

вид объекта недвижимости

Лист №24 Раздел 4.2

Всего листов раздела 4.2: 67

Всего разделов: 8

Всего листов выписки: 159

24 июня 2019г.

Кадастровый номер:

51:10:0040401:252

2	524660.6	1434396.95	-	0.1
3	524658.31	1434400.15	-	0.1
4	524655.05	1434397.81	-	0.1
5	524657.34	1434394.62	-	0.1
1	524674.14	1434363.78	-	0.1
2	524678.9	1434359.58	-	0.1
3	524683.17	1434364.44	-	0.1
4	524678.4	1434368.63	-	0.1
5	524674.14	1434363.78	-	0.1
1	524746.59	1434333.84	-	0.1
2	524752.67	1434336.33	-	0.1
3	524750.13	1434342.52	-	0.1
4	524744.05	1434340.03	-	0.1
5	524746.59	1434333.84	-	0.1
1	524772.18	1434282.42	-	0.1
2	524776.18	1434284.55	-	0.1
3	524774.11	1434288.45	-	0.1
4	524770.11	1434286.33	-	0.1
5	524772.18	1434282.42	-	0.1
1	524829.29	1434153.89	-	0.1
2	524835.92	1434149.49	-	0.1
3	524840.28	1434156.07	-	0.1
4	524833.65	1434160.48	-	0.1
5	524829.29	1434153.89	-	0.1
1	524903.73	1434145.68	-	0.1
2	524910.33	1434145.74	-	0.1
3	524910.27	1434152.42	-	0.1
4	524903.66	1434152.35	-	0.1
5	524903.73	1434145.68	-	0.1
1	524920.72	1434132.85	-	0.1
2	524824.92	1434140.74	-	0.1
3	524737.41	1434326.24	-	0.1
4	524668.64	1434351.82	-	0.1

полное наименование должности	подпись	инициалы, фамилия
-------------------------------	---------	-------------------

М.П.

Земельный участок				
вид объекта недвижимости				
Лист №25 Раздел 4.2		Всего листов раздела 4.2: 67		Всего разделов: 8
Всего листов выписки: 159				
24 июня 2019г.				
Кадастровый номер:			51:10:0040401:252	
5	524590.27	1434477.07	-	0.1
6	524643.44	1434572.07	-	0.1
7	524425.86	1435138.75	-	0.1
8	524444.96	1435135.79	-	0.1
9	524448.9	1435136.49	-	0.1
10	524455.14	1435146.2	-	0.1
11	524676.49	1434569.69	-	0.1
12	524625.12	1434477.92	-	0.1
13	524688.67	1434376.39	-	0.1
14	524759.32	1434350.11	-	0.1
15	524844.65	1434169.22	-	0.1
16	524923.19	1434162.76	-	0.1
17	524920.72	1434132.85	-	0.1

полное наименование должности	подпись	инициалы, фамилия

М.П.

Земельный участок			
вид объекта недвижимости			
Лист №26 Раздел 4.2	Всего листов раздела 4.2: 67	Всего разделов: 8	Всего листов выписки: 159

24 июня 2019г.

Кадастровый номер:

51:10:0040401:252

Сведения о характерных точках границы части (частей) земельного участка

Учетный номер части: 9

Система координат МСК-51

Номер точки	Координаты, м		Описание закрепления на местности	Средняя квадратичная погрешность определения координат характерных точек границ земельного участка, м
	X	Y		
1	2	3	4	5
1	524620.15	1434669.32	-	0.1
2	524624.37	1434670.85	-	0.1
3	524622.86	1434675.05	-	0.1
4	524618.63	1434673.52	-	0.1
5	524620.15	1434669.32	-	0.1
1	524658.09	1434566.59	-	0.1
2	524664.27	1434569.08	-	0.1
3	524661.8	1434575.2	-	0.1
4	524655.63	1434572.7	-	0.1
5	524658.09	1434566.59	-	0.1
1	524711.44	1434423.61	-	0.1
2	524719.08	1434426.27	-	0.1
3	524716.39	1434434	-	0.1
4	524708.75	1434431.35	-	0.1
5	524711.44	1434423.61	-	0.1
1	524746.59	1434333.84	-	0.1
2	524752.67	1434336.33	-	0.1
3	524750.13	1434342.52	-	0.1
4	524744.05	1434340.03	-	0.1
5	524746.59	1434333.84	-	0.1
1	524772.18	1434282.42	-	0.1
2	524776.18	1434284.55	-	0.1
3	524774.11	1434288.45	-	0.1
4	524770.11	1434286.33	-	0.1
5	524772.18	1434282.42	-	0.1
1	524829.29	1434153.89	-	0.1
2	524835.92	1434149.49	-	0.1

полное наименование должности	подпись	инициалы, фамилия
-------------------------------	---------	-------------------

М.П.

Земельный участок

вид объекта недвижимости

Лист №27 Раздел 4.2

Всего листов раздела 4.2: 67

Всего разделов: 8

Всего листов выписки: 159

24 июня 2019г.

Кадастровый номер:

51:10:0040401:252

3	524840.28	1434156.07	-	0.1
4	524833.65	1434160.48	-	0.1
5	524829.29	1434153.89	-	0.1
1	524903.73	1434145.68	-	0.1
2	524910.33	1434145.74	-	0.1
3	524910.27	1434152.42	-	0.1
4	524903.66	1434152.35	-	0.1
5	524903.73	1434145.68	-	0.1
1	524920.72	1434132.85	-	0.1
2	524824.92	1434140.74	-	0.1
3	524737.41	1434326.24	-	0.1
4	524643.44	1434572.07	-	0.1
5	524425.86	1435138.75	-	0.1
6	524444.96	1435135.79	-	0.1
7	524448.9	1435136.49	-	0.1
8	524455.14	1435146.2	-	0.1
9	524676.49	1434569.69	-	0.1
10	524759.32	1434350.11	-	0.1
11	524844.65	1434169.22	-	0.1
12	524923.19	1434162.76	-	0.1
13	524920.72	1434132.85	-	0.1
1	524382.55	1435335.26	-	0.1
2	524421.56	1435233.66	-	0.1
3	524404.77	1435270.17	-	0.1
4	524375.73	1435274.79	-	0.1
5	524366.09	1435318.97	-	0.1
6	524368.43	1435331.36	-	0.1
7	524379.31	1435338.09	-	0.1
8	524386.05	1435356.09	-	0.1
9	524369.08	1435382.16	-	0.1
10	524392.24	1435439.72	-	0.1
11	524429.9	1435458.77	-	0.1
12	524432.1	1435458.43	-	0.1

полное наименование должности	подпись	инициалы, фамилия
-------------------------------	---------	-------------------

М.П.

Земельный участок

вид объекта недвижимости

Лист №28 Раздел 4.2

Всего листов раздела 4.2: 67

Всего разделов: 8

Всего листов выписки: 159

24 июня 2019г.

Кадастровый номер:

51:10:0040401:252

13	524432.07	1435458.35	-	0.1
14	524382.55	1435335.26	-	0.1
1	524471.37	1435056.53	-	0.1
2	524475.53	1435058.05	-	0.1
3	524474.02	1435062.23	-	0.1
4	524469.85	1435060.72	-	0.1
5	524471.37	1435056.53	-	0.1
1	524496.44	1434991.35	-	0.1
2	524500.61	1434992.96	-	0.1
3	524498.97	1434997.17	-	0.1
4	524494.82	1434995.57	-	0.1
5	524496.44	1434991.35	-	0.1
1	524527.86	1434909.73	-	0.1
2	524532.06	1434911.29	-	0.1
3	524530.49	1434915.49	-	0.1
4	524526.3	1434913.92	-	0.1
5	524527.86	1434909.73	-	0.1
1	524570.6	1434799.07	-	0.1
2	524574.74	1434800.72	-	0.1
3	524573.08	1434804.9	-	0.1
4	524568.93	1434803.24	-	0.1
5	524570.6	1434799.07	-	0.1
1	524591.7	1434744.58	-	0.1
2	524595.82	1434746.24	-	0.1
3	524594.14	1434750.4	-	0.1
4	524590.01	1434748.74	-	0.1
5	524591.7	1434744.58	-	0.1

полное наименование должности	подпись	инициалы, фамилия
-------------------------------	---------	-------------------

М.П.

Земельный участок			
вид объекта недвижимости			
Лист №29 Раздел 4.2	Всего листов раздела 4.2: 67	Всего разделов: 8	Всего листов выписки: 159

24 июня 2019г.

Кадастровый номер:

51:10:0040401:252

Сведения о характерных точках границы части (частей) земельного участка				
Учетный номер части: 10				
Система координат МСК-51				
Номер точки	Координаты, м		Описание закрепления на местности	Средняя квадратичная погрешность определения координат характерных точек границ земельного участка, м
	X	Y		
1	2	3	4	5
1	524339.32	1433081.44	-	0.1
2	524347.69	1433076.16	-	0.1
3	524355.8	1433089.01	-	0.1
4	524347.43	1433094.3	-	0.1
5	524339.32	1433081.44	-	0.1
1	524428.54	1432947.3	-	-
2	524333.37	1433054.04	-	-
3	524194.74	1433046.64	-	-
4	524196.63	1433072.55	-	0.1
5	524195.83	1433078.75	-	0.1
6	524193.89	1433084.44	-	0.1
7	524245.29	1433110.84	-	-
8	524359.2	1433116.22	-	-
9	524352	1433103.13	-	0.1
10	524362.11	1433097.56	-	0.1
11	524368.37	1433108.94	-	-
12	524468.89	1432999.62	-	-
13	524430.65	1432949.96	-	0.1
14	524428.54	1432947.3	-	-

полное наименование должности	подпись	инициалы, фамилия

М.П.

Земельный участок			
вид объекта недвижимости			
Лист №30 Раздел 4.2	Всего листов раздела 4.2: 67	Всего разделов: 8	Всего листов выписки: 159

24 июня 2019г.

Кадастровый номер:

51:10:0040401:252

Сведения о характерных точках границы части (частей) земельного участка				
Учетный номер части: 11				
Система координат МСК-51				
Номер точки	Координаты, м		Описание закрепления на местности	Средняя квадратичная погрешность определения координат характерных точек границ земельного участка, м
	X	Y		
1	2	3	4	5
1	524567.66	1433406.36	-	0.1
2	524575.46	1433409.39	-	0.1
3	524572.1	1433417.07	-	0.1
4	524564.11	1433413.73	-	0.1
5	524567.66	1433406.36	-	0.1
1	524553.69	1433400.62	-	0.1
2	524561.97	1433403.82	-	0.1
3	524558.81	1433411.92	-	0.1
4	524550.38	1433408.38	-	0.1
5	524553.69	1433400.62	-	0.1
1	524575.81	1433280.41	-	0.1
2	524593.17	1433275.37	-	0.1
3	524598.07	1433292.21	-	0.1
4	524580.7	1433297.25	-	0.1
5	524575.81	1433280.41	-	0.1
1	524506.24	1433202.62	-	0.1
2	524515.28	1433206.89	-	0.1
3	524511.19	1433215.51	-	0.1
4	524502.16	1433211.22	-	0.1
5	524506.24	1433202.62	-	0.1
1	524314.19	1433183.52	-	0.1
2	524321.36	1433187.1	-	0.1
3	524317.28	1433195.25	-	0.1
4	524310.11	1433191.67	-	0.1
5	524314.19	1433183.52	-	0.1
1	524314.91	1433159.12	-	-
2	524298.39	1433157.15	-	-

полное наименование должности	подпись	инициалы, фамилия

М.П.

Земельный участок				
вид объекта недвижимости				
Лист №31 Раздел 4.2		Всего листов раздела 4.2: 67		Всего разделов: 8
Всего листов выписки: 159				
24 июня 2019г.				
Кадастровый номер:		51:10:0040401:252		
3	524298.41	1433186.13	-	0.1
4	524298.43	1433204.47	-	0.1
5	524298.44	1433212.38	-	0.1
6	524299.31	1433217.61	-	-
7	524311.9	1433219.11	-	0.1
8	524495.22	1433237.74	-	0.1
9	524554.31	1433295.04	-	0.1
10	524527.2	1433396.19	-	0.1
11	524525.84	1433399.83	-	0.1
12	524525.51	1433399.7	-	0.1
13	524487.05	1433495.97	-	0.1
14	524544.95	1433519.16	-	0.1
15	524573.02	1433448.89	-	0.1
16	524597.81	1433425.08	-	0.1
17	524618.48	1433276.11	-	0.1
18	524530.75	1433189.08	-	-
19	524528.31	1433197.4	-	0.1
20	524513.43	1433193.04	-	0.1
21	524517.09	1433180.55	-	-
22	524324.17	1433160.17	-	-
23	524324.88	1433170.13	-	0.1
24	524314.64	1433170.86	-	0.1
25	524313.82	1433159.2	-	0.1
26	524314.91	1433159.12	-	-

полное наименование должности	подпись	инициалы, фамилия
-------------------------------	---------	-------------------

М.П.

Земельный участок			
вид объекта недвижимости			
Лист №32 Раздел 4.2	Всего листов раздела 4.2: 67	Всего разделов: 8	Всего листов выписки: 159

24 июня 2019г.

Кадастровый номер:

51:10:0040401:252

Сведения о характерных точках границы части (частей) земельного участка				
Учетный номер части: 12				
Система координат МСК-51				
Номер точки	Координаты, м		Описание закрепления на местности	Средняя квадратичная погрешность определения координат характерных точек границ земельного участка, м
	X	Y		
1	2	3	4	5
1	526049.4	1433468.41	-	0.1
2	526058.23	1433466.65	-	0.1
3	526059.56	1433475.85	-	0.1
4	526050.8	1433477.44	-	0.1
5	526049.4	1433468.41	-	0.1
1	525996.49	1433404.46	-	0.1
2	526002.68	1433399.1	-	0.1
3	526007.65	1433405.4	-	0.1
4	526001.25	1433410.78	-	0.1
5	525996.49	1433404.46	-	0.1
1	525676.28	1433290.06	-	0.1
2	525684.07	1433286.88	-	0.1
3	525695.73	1433290.47	-	0.1
4	525697.03	1433303.8	-	0.1
5	525683.56	1433309.04	-	0.1
6	525676.28	1433290.06	-	0.1
1	525474.21	1433275.64	-	0.1
2	525484.77	1433276.09	-	0.1
3	525484.38	1433286.86	-	0.1
4	525473.86	1433286.49	-	0.1
5	525474.21	1433275.64	-	0.1
1	525273.5	1433256.99	-	0.1
2	525287.66	1433261.89	-	0.1
3	525282.79	1433275.95	-	0.1
4	525268.63	1433271.04	-	0.1
5	525273.5	1433256.99	-	0.1
1	525101.54	1433137.52	-	0.1

полное наименование должности	подпись	инициалы, фамилия

М.П.

Земельный участок				
вид объекта недвижимости				
Лист №33 Раздел 4.2		Всего листов раздела 4.2: 67		Всего разделов: 8
Всего листов выписки: 159				
24 июня 2019г.				
Кадастровый номер:		51:10:0040401:252		
2	525108.68	1433142.2	-	0.1
3	525103.85	1433149.57	-	0.1
4	525096.71	1433144.9	-	0.1
5	525101.54	1433137.52	-	0.1
1	525115.58	1433125.23	-	0.1
2	525100.1	1433114.49	-	0.1
3	525069.87	1433156.8	-	0.1
4	525085.87	1433167.9	-	0.1
5	525147.61	1433211.04	-	0.1
6	525150.09	1433205.08	-	0.1
7	525165.66	1433211.63	-	0.1
8	525161.98	1433221.08	-	0.1
9	525267.76	1433295	-	0.1
10	525477.82	1433310.86	-	0.1
11	525687.27	1433326.49	-	0.1
12	525916.54	1433343.06	-	0.1
13	525934.89	1433366.65	-	0.1
14	525937.77	1433361.39	-	0.1
15	525953.11	1433369.43	-	0.1
16	525946.51	1433381.58	-	0.1
17	525978.77	1433423.04	-	0.1
18	526006.25	1433458.18	-	0.1
19	526005.3	1433451.94	-	0.1
20	526018.91	1433449.76	-	0.1
21	526020.69	1433462.77	-	0.1
22	526011.06	1433464.33	-	0.1
23	526026.01	1433483.45	-	0.1
24	526026.03	1433488.58	-	0.1
25	526077.82	1433508.3	-	0.1
26	526077.53	1433464.92	-	0.1
27	526019.77	1433391.04	-	0.1
28	525971.57	1433329.22	-	0.1
29	525963.63	1433327.84	-	0.1

полное наименование должности	подпись	инициалы, фамилия
-------------------------------	---------	-------------------

М.П.

Земельный участок				
вид объекта недвижимости				
Лист №34 Раздел 4.2		Всего листов раздела 4.2: 67		Всего разделов: 8
Всего листов выписки: 159				
24 июня 2019г.				
Кадастровый номер:		51:10:0040401:252		
30	525941.61	1433323.68	-	0.1
31	525916.92	1433319.67	-	0.1
32	525881.77	1433312.5	-	0.1
33	525872.17	1433309.09	-	0.1
34	525856.34	1433305.69	-	0.1
35	525837.79	1433299.42	-	0.1
36	525797.84	1433282.46	-	0.1
37	525691.1	1433274.63	-	0.1
38	525657.08	1433272.09	-	0.1
39	525656.77	1433276.11	-	0.1
40	525641.54	1433275.16	-	0.1
41	525641.86	1433270.95	-	0.1
42	525481.71	1433259	-	0.1
43	525429.37	1433255.07	-	0.1
44	525429.35	1433255.28	-	0.1
45	525409.66	1433253.8	-	0.1
46	525409.68	1433253.6	-	0.1
47	525285.9	1433244.31	-	0.1
48	525115.58	1433125.23	-	0.1

полное наименование должности	подпись	инициалы, фамилия
-------------------------------	---------	-------------------

М.П.

Земельный участок			
вид объекта недвижимости			
Лист №35 Раздел 4.2	Всего листов раздела 4.2: 67	Всего разделов: 8	Всего листов выписки: 159

24 июня 2019г.

Кадастровый номер:

51:10:0040401:252

Сведения о характерных точках границы части (частей) земельного участка				
Учетный номер части: 13				
Система координат МСК-51				
Номер точки	Координаты, м		Описание закрепления на местности	Средняя квадратичная погрешность определения координат характерных точек границ земельного участка, м
	X	Y		
1	2	3	4	5
1	524352	1433103.13	-	0.1
2	524362.11	1433097.56	-	0.1
3	524371.66	1433114.91	-	0.1
4	524361.54	1433120.48	-	0.1
5	524352	1433103.13	-	0.1
1	524339.32	1433081.44	-	0.1
2	524347.69	1433076.16	-	0.1
3	524355.8	1433089.01	-	0.1
4	524347.43	1433094.3	-	0.1
5	524339.32	1433081.44	-	0.1
1	524434.56	1432955.04	-	-
2	524345.48	1433075.48	-	-
3	524196.21	1433066.84	-	-
4	524196.63	1433072.55	-	0.1
5	524195.83	1433078.75	-	0.1
6	524193.89	1433084.44	-	0.1
7	524287.22	1433132.38	-	0.1
8	524290.78	1433138	-	-
9	524368.12	1433141.96	-	0.1
10	524362.43	1433133.16	-	0.1
11	524376.32	1433124.18	-	0.1
12	524383.52	1433135.3	-	0.1
13	524477.47	1433009.24	-	-
14	524471.69	1433003.25	-	0.1
15	524434.56	1432955.04	-	-

полное наименование должности	подпись	инициалы, фамилия

М.П.

Земельный участок			
вид объекта недвижимости			
Лист №36 Раздел 4.2	Всего листов раздела 4.2: 67	Всего разделов: 8	Всего листов выписки: 159

24 июня 2019г.

Кадастровый номер:

51:10:0040401:252

Сведения о характерных точках границы части (частей) земельного участка				
Учетный номер части: 14				
Система координат				
Номер точки	Координаты, м		Описание закрепления на местности	Средняя квадратичная погрешность определения координат характерных точек границ земельного участка, м
	X	Y		
1	2	3	4	5
1	525312.87	1434635.25	-	-
2	525313.6	1434632.78	-	-
3	525302.21	1434629.38	-	-
4	525301.78	1434630.82	-	-
5	525278.37	1434621.48	-	-
6	525319.88	1434518.82	-	-
7	525411.15	1434558.54	-	-
8	525371.17	1434658.52	-	-
1	525312.87	1434635.25	-	-

полное наименование должности	подпись	инициалы, фамилия
-------------------------------	---------	-------------------

М.П.

Земельный участок				
вид объекта недвижимости				
Лист №37 Раздел 4.2	Всего листов раздела 4.2: 67		Всего разделов: 8	Всего листов выписки: 159
24 июня 2019г.				
Кадастровый номер:		51:10:0040401:252		
Сведения о характерных точках границы части (частей) земельного участка				
Учетный номер части: 15				
Система координат				
Номер точки	Координаты, м		Описание закрепления на местности	Средняя квадратичная погрешность определения координат характерных точек границ земельного участка, м
	X	Y		
1	2	3	4	5
1	524311.54	1433361.68	-	-
2	524311.65	1433358.98	-	-
3	524331.47	1433309.38	-	-
4	524382.3	1433330.76	-	-
5	524395.79	1433335.94	-	-
6	524413.41	1433352.66	-	-
7	524387.69	1433413.8	-	-
8	524356.21	1433401.62	-	-
9	524326.58	1433390.1	-	-
10	524314.25	1433380.11	-	-
1	524311.54	1433361.68	-	-

полное наименование должности	подпись	инициалы, фамилия
-------------------------------	---------	-------------------

М.П.

Земельный участок			
вид объекта недвижимости			
Лист №38 Раздел 4.2	Всего листов раздела 4.2: 67	Всего разделов: 8	Всего листов выписки: 159

24 июня 2019г.

Кадастровый номер:

51:10:0040401:252

Сведения о характерных точках границы части (частей) земельного участка				
Учетный номер части: 16				
Система координат				
Номер точки	Координаты, м		Описание закрепления на местности	Средняя квадратичная погрешность определения координат характерных точек границ земельного участка, м
	X	Y		
1	2	3	4	5
1	526330.27	1434421.31	-	-
2	526300.03	1434509.1	-	-
3	526287.67	1434520.21	-	-
4	526269.87	1434522.31	-	-
5	526182.77	1434489.71	-	-
6	526224.45	1434379.82	-	-
7	526256.67	1434394.88	-	-
8	526277.9	1434400.71	-	-
9	526276.24	1434405.07	-	-
10	526286.54	1434405.49	-	-
1	526330.27	1434421.31	-	-
1	526243.96	1434483.83	-	-
2	526234.3	1434486.02	-	-
3	526237.66	1434500.85	-	-
4	526247.32	1434498.66	-	-
1	526243.96	1434483.83	-	-

полное наименование должности	подпись	инициалы, фамилия

М.П.

Земельный участок			
вид объекта недвижимости			
Лист №39 Раздел 4.2	Всего листов раздела 4.2: 67	Всего разделов: 8	Всего листов выписки: 159

24 июня 2019г.

Кадастровый номер:

51:10:0040401:252

Сведения о характерных точках границы части (частей) земельного участка			
Учетный номер части: 17			
Система координат			

Номер точки	Координаты, м		Описание закрепления на местности	Средняя квадратичная погрешность определения координат характерных точек границ земельного участка, м
	X	Y		
1	2	3	4	5
1	524455.14	1435146.2	-	-
2	524448.9	1435136.49	-	-
3	524444.96	1435135.79	-	-
4	524425.86	1435138.75	-	-
5	524643.44	1434572.07	-	-
6	524590.27	1434477.07	-	-
7	524668.64	1434351.82	-	-
8	524737.41	1434326.24	-	-
9	524824.92	1434140.74	-	-
10	524920.72	1434132.85	-	-
11	524923.19	1434162.76	-	-
12	524844.65	1434169.22	-	-
13	524759.32	1434350.11	-	-
14	524688.67	1434376.39	-	-
15	524634.7	1434462.61	-	-
16	524627.24	1434459.65	-	-
17	524621.63	1434473.78	-	-
18	524626.5	1434475.71	-	-
19	524625.12	1434477.92	-	-
20	524676.49	1434569.69	-	-
1	524455.14	1435146.2	-	-
1	524835.92	1434149.49	-	-
2	524829.29	1434153.89	-	-
3	524833.65	1434160.48	-	-
4	524840.28	1434156.07	-	-
1	524835.92	1434149.49	-	-
1	524910.33	1434145.74	-	-

полное наименование должности	подпись	инициалы, фамилия

М.П.

Земельный участок

вид объекта недвижимости

Лист №40 Раздел 4.2

Всего листов раздела 4.2: 67

Всего разделов: 8

Всего листов выписки: 159

24 июня 2019г.

Кадастровый номер:

51:10:0040401:252

2	524903.73	1434145.68	-	-
3	524903.66	1434152.35	-	-
4	524910.27	1434152.42	-	-
1	524910.33	1434145.74	-	-
1	524752.67	1434336.33	-	-
2	524746.59	1434333.84	-	-
3	524744.05	1434340.03	-	-
4	524750.13	1434342.52	-	-
1	524752.67	1434336.33	-	-
1	524661.8	1434575.2	-	-
2	524664.27	1434569.08	-	-
3	524658.09	1434566.59	-	-
4	524655.63	1434572.7	-	-
1	524661.8	1434575.2	-	-
1	524611.22	1434474.46	-	-
2	524604.76	1434473.89	-	-
3	524604.18	1434480.52	-	-
4	524610.64	1434481.09	-	-
1	524611.22	1434474.46	-	-
1	524678.9	1434359.58	-	-
2	524674.14	1434363.78	-	-
3	524678.4	1434368.63	-	-
4	524683.17	1434364.44	-	-
1	524678.9	1434359.58	-	-
1	524498.97	1434997.17	-	-
2	524500.61	1434992.96	-	-
3	524496.44	1434991.35	-	-
4	524494.82	1434995.57	-	-
1	524498.97	1434997.17	-	-
1	524622.86	1434675.05	-	-
2	524624.37	1434670.85	-	-
3	524620.15	1434669.32	-	-
4	524618.63	1434673.52	-	-

полное наименование должности	подпись	инициалы, фамилия
-------------------------------	---------	-------------------

М.П.

Земельный участок				
вид объекта недвижимости				
Лист №41 Раздел 4.2		Всего листов раздела 4.2: 67		Всего разделов: 8
Всего листов выписки: 159				
24 июня 2019г.				
Кадастровый номер:		51:10:0040401:252		
1	524622.86	1434675.05	-	-
1	524573.08	1434804.9	-	-
2	524574.74	1434800.72	-	-
3	524570.6	1434799.07	-	-
4	524568.93	1434803.24	-	-
1	524573.08	1434804.9	-	-
1	524530.49	1434915.49	-	-
2	524532.06	1434911.29	-	-
3	524527.86	1434909.73	-	-
4	524526.3	1434913.92	-	-
1	524530.49	1434915.49	-	-
1	524776.18	1434284.55	-	-
2	524772.18	1434282.42	-	-
3	524770.11	1434286.33	-	-
4	524774.11	1434288.45	-	-
1	524776.18	1434284.55	-	-
1	524594.14	1434750.4	-	-
2	524595.82	1434746.24	-	-
3	524591.7	1434744.58	-	-
4	524590.01	1434748.74	-	-
1	524594.14	1434750.4	-	-
1	524475.53	1435058.05	-	-
2	524471.37	1435056.53	-	-
3	524469.85	1435060.72	-	-
4	524474.02	1435062.23	-	-
1	524475.53	1435058.05	-	-
1	524660.6	1434396.95	-	-
2	524657.34	1434394.62	-	-
3	524655.05	1434397.81	-	-
4	524658.31	1434400.15	-	-
1	524660.6	1434396.95	-	-

полное наименование должности	подпись	инициалы, фамилия
-------------------------------	---------	-------------------

М.П.

Земельный участок			
вид объекта недвижимости			
Лист №42 Раздел 4.2	Всего листов раздела 4.2: 67	Всего разделов: 8	Всего листов выписки: 159

24 июня 2019г.

Кадастровый номер:

51:10:0040401:252

Сведения о характерных точках границы части (частей) земельного участка			
Учетный номер части: 18			
Система координат			

Номер точки	Координаты, м		Описание закрепления на местности	Средняя квадратичная погрешность определения координат характерных точек границ земельного участка, м
	X	Y		
1	2	3	4	5
1	524299.31	1433217.61	-	-
2	524298.44	1433212.38	-	-
3	524298.43	1433204.47	-	-
4	524298.41	1433186.13	-	-
5	524298.39	1433157.15	-	-
6	524314.33	1433159.05	-	-
7	524312.99	1433170.42	-	-
8	524320.34	1433171.28	-	-
9	524321.68	1433159.9	-	-
10	524519.45	1433180.8	-	-
11	524516.29	1433192.22	-	-
12	524525.83	1433194.86	-	-
13	524528.15	1433186.5	-	-
14	524618.48	1433276.11	-	-
15	524597.81	1433425.08	-	-
16	524573.02	1433448.89	-	-
17	524544.95	1433519.16	-	-
18	524487.05	1433495.97	-	-
19	524525.51	1433399.7	-	-
20	524525.84	1433399.83	-	-
21	524527.2	1433396.19	-	-
22	524554.31	1433295.04	-	-
23	524495.22	1433237.74	-	-
24	524311.9	1433219.11	-	-
1	524299.31	1433217.61	-	-
1	524593.17	1433275.37	-	-
2	524575.81	1433280.41	-	-

полное наименование должности	подпись	инициалы, фамилия

М.П.

Земельный участок				
вид объекта недвижимости				
Лист №43 Раздел 4.2		Всего листов раздела 4.2: 67		Всего разделов: 8
Всего листов выписки: 159				
24 июня 2019г.				
Кадастровый номер:		51:10:0040401:252		
3	524580.7	1433297.25	-	-
4	524598.07	1433292.21	-	-
1	524593.17	1433275.37	-	-
1	524515.28	1433206.89	-	-
2	524506.24	1433202.62	-	-
3	524502.16	1433211.22	-	-
4	524511.19	1433215.51	-	-
1	524515.28	1433206.89	-	-
1	524561.97	1433403.82	-	-
2	524553.69	1433400.62	-	-
3	524550.38	1433408.38	-	-
4	524558.81	1433411.92	-	-
1	524561.97	1433403.82	-	-
1	524321.36	1433187.1	-	-
2	524314.19	1433183.52	-	-
3	524310.11	1433191.67	-	-
4	524317.28	1433195.25	-	-
1	524321.36	1433187.1	-	-
1	524575.46	1433409.39	-	-
2	524567.66	1433406.36	-	-
3	524564.11	1433413.73	-	-
4	524572.1	1433417.07	-	-
1	524575.46	1433409.39	-	-

полное наименование должности	подпись	инициалы, фамилия
-------------------------------	---------	-------------------

М.П.

Земельный участок			
вид объекта недвижимости			
Лист №44 Раздел 4.2	Всего листов раздела 4.2: 67	Всего разделов: 8	Всего листов выписки: 159

24 июня 2019г.

Кадастровый номер:

51:10:0040401:252

Сведения о характерных точках границы части (частей) земельного участка			
Учетный номер части: 19			
Система координат			

Номер точки	Координаты, м		Описание закрепления на местности	Средняя квадратичная погрешность определения координат характерных точек границ земельного участка, м
	X	Y		
1	2	3	4	5
1	526562.02	1433445.88	-	-
2	526568.91	1433508	-	-
3	526570.15	1433511.63	-	-
4	526546.2	1433507.73	-	-
5	526169.14	1433498.61	-	-
6	526165.58	1433511.74	-	-
7	526159.95	1433539.57	-	-
8	526099.07	1433516.39	-	-
9	526112.6	1433473.6	-	-
10	526114.49	1433464.61	-	-
11	526122.51	1433467.6	-	-
12	526127.42	1433454.41	-	-
13	526118.51	1433451.1	-	-
14	526121.52	1433446.95	-	-
15	526126.02	1433442.8	-	-
16	526130.54	1433440.19	-	-
17	526135.51	1433438.58	-	-
18	526140.71	1433438.03	-	-
19	526145.91	1433438.58	-	-
20	526150.88	1433440.19	-	-
21	526155.4	1433442.8	-	-
22	526159.29	1433446.3	-	-
23	526533.22	1433443.95	-	-
24	526532.25	1433456.61	-	-
25	526549.51	1433457.94	-	-
26	526550.57	1433444.08	-	-
27	526553.62	1433444.4	-	-

полное наименование должности	подпись	инициалы, фамилия

М.П.

Земельный участок				
вид объекта недвижимости				
Лист №45 Раздел 4.2		Всего листов раздела 4.2: 67		Всего разделов: 8
Всего листов выписки: 159				
24 июня 2019г.				
Кадастровый номер:			51:10:0040401:252	
1	526562.02	1433445.88	-	-
1	526159.39	1433468.98	-	-
2	526148.84	1433454.33	-	-
3	526133.93	1433469.38	-	-
4	526144.49	1433481.98	-	-
1	526159.39	1433468.98	-	-
1	526557.92	1433468.04	-	-
2	526540.93	1433467.16	-	-
3	526540.08	1433484.06	-	-
4	526557.06	1433484.92	-	-
1	526557.92	1433468.04	-	-

полное наименование должности	подпись	инициалы, фамилия

М.П.

Земельный участок			
вид объекта недвижимости			
Лист №46 Раздел 4.2	Всего листов раздела 4.2: 67	Всего разделов: 8	Всего листов выписки: 159

24 июня 2019г.

Кадастровый номер:

51:10:0040401:252

Сведения о характерных точках границы части (частей) земельного участка			
Учетный номер части: 20			
Система координат			

Номер точки	Координаты, м		Описание закрепления на местности	Средняя квадратичная погрешность определения координат характерных точек границ земельного участка, м
	X	Y		
1	2	3	4	5
1	526445.6	1433398.69	-	-
2	526527.04	1433423.57	-	-
3	526550.62	1433429.95	-	-
4	526559.19	1433433.31	-	-
5	526560.83	1433435.11	-	-
6	526566.48	1433486.07	-	-
7	526557.09	1433484.3	-	-
8	526557.92	1433468.04	-	-
9	526540.93	1433467.16	-	-
10	526540.23	1433481.13	-	-
11	526537.68	1433480.65	-	-
12	526140.86	1433405.83	-	-
13	526133.96	1433403.71	-	-
14	526002.75	1433334.57	-	-
15	526015.3	1433336.69	-	-
16	526047.06	1433342.68	-	-
17	526221.52	1433374.42	-	-
18	526287.07	1433387.65	-	-
19	526335.57	1433378.3	-	-
1	526445.6	1433398.69	-	-
1	526161.15	1433374.12	-	-
2	526157.55	1433366.65	-	-
3	526139.33	1433363.41	-	-
4	526132.31	1433382.29	-	-
5	526153.07	1433388.66	-	-
1	526161.15	1433374.12	-	-
1	526550.81	1433440.98	-	-

полное наименование должности	подпись	инициалы, фамилия
-------------------------------	---------	-------------------

М.П.

Земельный участок

вид объекта недвижимости

Лист №47 Раздел 4.2

Всего листов раздела 4.2: 67

Всего разделов: 8

Всего листов выписки: 159

24 июня 2019г.

Кадастровый номер:

51:10:0040401:252

2	526533.55	1433439.65	-	-
3	526532.25	1433456.61	-	-
4	526549.51	1433457.94	-	-
1	526550.81	1433440.98	-	-

полное наименование должности	подпись	инициалы, фамилия
-------------------------------	---------	-------------------

М.П.

Земельный участок			
вид объекта недвижимости			
Лист №48 Раздел 4.2	Всего листов раздела 4.2: 67	Всего разделов: 8	Всего листов выписки: 159

24 июня 2019г.

Кадастровый номер:

51:10:0040401:252

Сведения о характерных точках границы части (частей) земельного участка				
Учетный номер части: 21				
Система координат				
Номер точки	Координаты, м		Описание закрепления на местности	Средняя квадратичная погрешность определения координат характерных точек границ земельного участка, м
	X	Y		
1	2	3	4	5
1	524454.3	1433864.22	-	-
2	524456.85	1433838.37	-	-
3	524459.36	1433787.67	-	-
4	524652.34	1433936.02	-	-
5	524926.02	1434057.11	-	-
6	524973.33	1434074.73	-	-
7	524970.84	1434075.44	-	-
8	524947.39	1434134.28	-	-
9	524903.92	1434111.85	-	-
10	524684.92	1434018.81	-	-
11	524689.4	1434018.81	-	-
12	524689.4	1434004.81	-	-
13	524680.7	1434004.81	-	-
14	524680.7	1434017.02	-	-
15	524621.44	1433991.84	-	-
16	524616.92	1433989.22	-	-
17	524614.43	1433987.4	-	-
18	524584.35	1433964.26	-	-
19	524593.1	1433945.43	-	-
20	524546.85	1433930.53	-	-
21	524538.1	1433928.69	-	-
1	524454.3	1433864.22	-	-
1	524642.68	1433958.89	-	-
2	524634.48	1433953.56	-	-
3	524626.2	1433966.31	-	-
4	524634.4	1433971.64	-	-
1	524642.68	1433958.89	-	-

полное наименование должности	подпись	инициалы, фамилия

М.П.

Земельный участок				
вид объекта недвижимости				
Лист №49 Раздел 4.2		Всего листов раздела 4.2: 67		Всего разделов: 8
Всего листов выписки: 159				
24 июня 2019г.				
Кадастровый номер:			51:10:0040401:252	
1	524920.99	1434081.12	-	-
2	524913.5	1434077.89	-	-
3	524909.15	1434088	-	-
4	524916.64	1434091.23	-	-
1	524920.99	1434081.12	-	-
1	524913.97	1434104.9	-	-
2	524907.38	1434102.12	-	-
3	524903.36	1434111.2	-	-
4	524910.14	1434113.94	-	-
1	524913.97	1434104.9	-	-

полное наименование должности	подпись	инициалы, фамилия

М.П.

Земельный участок			
вид объекта недвижимости			
Лист №50 Раздел 4.2	Всего листов раздела 4.2: 67	Всего разделов: 8	Всего листов выписки: 159

24 июня 2019г.

Кадастровый номер:

51:10:0040401:252

Сведения о характерных точках границы части (частей) земельного участка			
Учетный номер части: 22			
Система координат			

Номер точки	Координаты, м		Описание закрепления на местности	Средняя квадратичная погрешность определения координат характерных точек границ земельного участка, м
	X	Y		
1	2	3	4	5
1	524981.21	1433402.31	-	-
2	524988.92	1433382.45	-	-
3	525011.26	1433320.58	-	-
4	525083.08	1433289.62	-	-
5	525088.05	1433288.01	-	-
6	525094.41	1433287.16	-	-
7	525309.58	1433289.33	-	-
8	525388.92	1433296.45	-	-
9	525663.04	1433318.99	-	-
10	525943.96	1433341	-	-
11	525949.16	1433341.55	-	-
12	525954.13	1433343.16	-	-
13	525959.08	1433345.98	-	-
14	525962.97	1433349.47	-	-
15	526039.01	1433439.5	-	-
16	526042.08	1433443.73	-	-
17	526044.21	1433448.5	-	-
18	526045.39	1433454.09	-	-
19	526045.39	1433459.31	-	-
20	526044.31	1433464.42	-	-
21	526034.82	1433491.93	-	-
22	525974.11	1433468.81	-	-
23	525976.58	1433463.31	-	-
24	525924.9	1433403.27	-	-
25	525835.66	1433395.69	-	-
26	525792.05	1433379.43	-	-
27	525788.05	1433391.65	-	-

полное наименование должности	подпись	инициалы, фамилия

М.П.

Земельный участок

вид объекта недвижимости

Лист №51 Раздел 4.2

Всего листов раздела 4.2: 67

Всего разделов: 8

Всего листов выписки: 159

24 июня 2019г.

Кадастровый номер:

51:10:0040401:252

28	525661.76	1433380.92	-	-
29	525387.99	1433358.41	-	-
30	525310.58	1433353.12	-	-
31	525102.06	1433350.66	-	-
1	524981.21	1433402.31	-	-
1	525949.05	1433367.68	-	-
2	525939.88	1433362.98	-	-
3	525932.31	1433377.76	-	-
4	525941.48	1433382.46	-	-
1	525949.05	1433367.68	-	-
1	526016.06	1433448.41	-	-
2	526003.42	1433459.17	-	-
3	526010.1	1433467.01	-	-
4	526022.74	1433456.25	-	-
1	526016.06	1433448.41	-	-
1	525098.84	1433310.84	-	-
2	525088.63	1433313.38	-	-
3	525092.01	1433327.4	-	-
4	525102.06	1433324.88	-	-
1	525098.84	1433310.84	-	-
1	525314.02	1433313.72	-	-
2	525306.83	1433313.4	-	-
3	525306.14	1433328.58	-	-
4	525313.33	1433328.9	-	-
1	525314.02	1433313.72	-	-
1	525391.7	1433320.93	-	-
2	525386	1433320.61	-	-
3	525385.16	1433333.54	-	-
4	525390.74	1433333.72	-	-
1	525391.7	1433320.93	-	-
1	525665.52	1433343.19	-	-
2	525660.34	1433342.76	-	-
3	525659.2	1433356.71	-	-

полное наименование должности	подпись	инициалы, фамилия
-------------------------------	---------	-------------------

М.П.

Земельный участок				
вид объекта недвижимости				
Лист №52 Раздел 4.2		Всего листов раздела 4.2: 67		Всего разделов: 8
Всего листов выписки: 159				
24 июня 2019г.				
Кадастровый номер:			51:10:0040401:252	
4	525664.38	1433357.14	-	-
1	525665.52	1433343.19	-	-
1	526002.68	1433399.1	-	-
2	525996.49	1433404.46	-	-
3	526001.25	1433410.78	-	-
4	526007.65	1433405.4	-	-
1	526002.68	1433399.1	-	-

полное наименование должности	подпись	инициалы, фамилия

М.П.

Земельный участок			
вид объекта недвижимости			
Лист №53 Раздел 4.2	Всего листов раздела 4.2: 67	Всего разделов: 8	Всего листов выписки: 159

24 июня 2019г.

Кадастровый номер:

51:10:0040401:252

Сведения о характерных точках границы части (частей) земельного участка			
Учетный номер части: 23			
Система координат			

Номер точки	Координаты, м		Описание закрепления на местности	Средняя квадратичная погрешность определения координат характерных точек границ земельного участка, м
	X	Y		
1	2	3	4	5
1	524245.29	1433110.84	-	-
2	524193.89	1433084.44	-	-
3	524195.83	1433078.75	-	-
4	524196.63	1433072.55	-	-
5	524194.74	1433046.64	-	-
6	524333.37	1433054.04	-	-
7	524428.54	1432947.3	-	-
8	524430.65	1432949.96	-	-
9	524468.89	1432999.62	-	-
10	524368.37	1433108.94	-	-
11	524362.11	1433097.56	-	-
12	524352	1433103.13	-	-
13	524359.2	1433116.22	-	-
1	524245.29	1433110.84	-	-
1	524347.69	1433076.16	-	-
2	524339.32	1433081.44	-	-
3	524347.43	1433094.3	-	-
4	524355.8	1433089.01	-	-
1	524347.69	1433076.16	-	-

полное наименование должности	подпись	инициалы, фамилия
-------------------------------	---------	-------------------

М.П.

Земельный участок			
вид объекта недвижимости			
Лист №54 Раздел 4.2	Всего листов раздела 4.2: 67	Всего разделов: 8	Всего листов выписки: 159

24 июня 2019г.

Кадастровый номер:

51:10:0040401:252

Сведения о характерных точках границы части (частей) земельного участка			
Учетный номер части: 24			
Система координат			

Номер точки	Координаты, м		Описание закрепления на местности	Средняя квадратичная погрешность определения координат характерных точек границ земельного участка, м
	X	Y		
1	2	3	4	5
1	524410.69	1434418.05	-	-
2	524410.97	1434416.57	-	-
3	524421.46	1434385.4	-	-
4	524427.83	1434360.46	-	-
5	524427.71	1434358.85	-	-
6	524640.84	1434439.4	-	-
7	524789.85	1434497.07	-	-
8	525023.81	1434587.6	-	-
9	525263.38	1434679.7	-	-
10	525279.67	1434643.52	-	-
11	525278.44	1434640.76	-	-
12	525277.35	1434635.65	-	-
13	525277.35	1434630.42	-	-
14	525278.44	1434625.31	-	-
15	525280.15	1434596.78	-	-
16	525281.98	1434590	-	-
17	525355.65	1434620.04	-	-
18	525354.27	1434623.15	-	-
19	525351.2	1434627.38	-	-
20	525335.31	1434644.59	-	-
21	525333.15	1434649.47	-	-
22	525320.69	1434675.84	-	-
23	525559.2	1434621.24	-	-
24	525879.47	1434546.89	-	-
25	526211.3	1434466.44	-	-
26	526211.31	1434466.4	-	-
27	526282.58	1434494.46	-	-

полное наименование должности	подпись	инициалы, фамилия

М.П.

Земельный участок

вид объекта недвижимости

Лист №55 Раздел 4.2

Всего листов раздела 4.2: 67

Всего разделов: 8

Всего листов выписки: 159

24 июня 2019г.

Кадастровый номер:

51:10:0040401:252

28	526281.07	1434497.84	-	-
29	526278	1434502.07	-	-
30	526274.11	1434505.56	-	-
31	526258.12	1434518.6	-	-
32	526253.6	1434521.21	-	-
33	526247.56	1434523.22	-	-
34	525891.73	1434603.99	-	-
35	525571.45	1434678.34	-	-
36	525277.59	1434749.09	-	-
37	525272.39	1434749.64	-	-
38	525267.19	1434749.09	-	-
39	525261.16	1434747.15	-	-
40	524999.87	1434645.8	-	-
41	524765.42	1434555.12	-	-
42	524617.25	1434497.69	-	-
1	524410.69	1434418.05	-	-
1	526243.96	1434483.83	-	-
2	526234.3	1434486.02	-	-
3	526237.66	1434500.85	-	-
4	526247.32	1434498.66	-	-
1	526243.96	1434483.83	-	-
1	524785.03	1434520.85	-	-
2	524775.82	1434517.2	-	-
3	524770.21	1434531.33	-	-
4	524779.42	1434534.98	-	-
1	524785.03	1434520.85	-	-
1	524636.45	1434463.3	-	-
2	524627.24	1434459.65	-	-
3	524621.63	1434473.78	-	-
4	524630.84	1434477.43	-	-
1	524636.45	1434463.3	-	-
1	525281.13	1434712.26	-	-
2	525271.76	1434709.05	-	-

полное наименование должности	подпись	инициалы, фамилия
-------------------------------	---------	-------------------

М.П.

Земельный участок

вид объекта недвижимости

Лист №56 Раздел 4.2

Всего листов раздела 4.2: 67

Всего разделов: 8

Всего листов выписки: 159

24 июня 2019г.

Кадастровый номер:

51:10:0040401:252

3	525266.83	1434723.42	-	-
4	525276.2	1434726.63	-	-
1	525281.13	1434712.26	-	-
1	525018.58	1434611.11	-	-
2	525010.44	1434608.04	-	-
3	525005.08	1434622.27	-	-
4	525013.22	1434625.34	-	-
1	525018.58	1434611.11	-	-
1	525313.6	1434632.78	-	-
2	525302.21	1434629.38	-	-
3	525300.25	1434635.92	-	-
4	525311.64	1434639.38	-	-
1	525313.6	1434632.78	-	-
1	525566.72	1434644.14	-	-
2	525561.65	1434645.3	-	-
3	525563.98	1434655.44	-	-
4	525569.05	1434654.28	-	-
1	525566.72	1434644.14	-	-
1	525886.83	1434569.83	-	-
2	525882.15	1434570.88	-	-
3	525884.43	1434581.03	-	-
4	525889.11	1434579.98	-	-
1	525886.83	1434569.83	-	-
1	524611.22	1434474.46	-	-
2	524604.76	1434473.89	-	-
3	524604.18	1434480.52	-	-
4	524610.64	1434481.09	-	-
1	524611.22	1434474.46	-	-

полное наименование должности	подпись	инициалы, фамилия
-------------------------------	---------	-------------------

М.П.

Земельный участок			
вид объекта недвижимости			
Лист №57 Раздел 4.2	Всего листов раздела 4.2: 67	Всего разделов: 8	Всего листов выписки: 159

24 июня 2019г.

Кадастровый номер:

51:10:0040401:252

Сведения о характерных точках границы части (частей) земельного участка				
Учетный номер части: 25				
Система координат				
Номер точки	Координаты, м		Описание закрепления на местности	Средняя квадратичная погрешность определения координат характерных точек границ земельного участка, м
	X	Y		
1	2	3	4	5
1	524290.78	1433138	-	-
2	524287.22	1433132.38	-	-
3	524193.89	1433084.44	-	-
4	524195.83	1433078.75	-	-
5	524196.63	1433072.55	-	-
6	524196.21	1433066.84	-	-
7	524345.48	1433075.48	-	-
8	524434.56	1432955.04	-	-
9	524471.69	1433003.25	-	-
10	524477.47	1433009.24	-	-
11	524383.52	1433135.3	-	-
12	524376.32	1433124.18	-	-
13	524362.43	1433133.16	-	-
14	524368.12	1433141.96	-	-
1	524290.78	1433138	-	-
1	524362.11	1433097.56	-	-
2	524352	1433103.13	-	-
3	524361.54	1433120.48	-	-
4	524371.66	1433114.91	-	-
1	524362.11	1433097.56	-	-
1	524347.69	1433076.16	-	-
2	524339.32	1433081.44	-	-
3	524347.43	1433094.3	-	-
4	524355.8	1433089.01	-	-
1	524347.69	1433076.16	-	-

полное наименование должности	подпись	инициалы, фамилия

М.П.

Земельный участок			
вид объекта недвижимости			
Лист №58 Раздел 4.2	Всего листов раздела 4.2: 67	Всего разделов: 8	Всего листов выписки: 159

24 июня 2019г.

Кадастровый номер:

51:10:0040401:252

Сведения о характерных точках границы части (частей) земельного участка			
Учетный номер части: 26			
Система координат			

Номер точки	Координаты, м		Описание закрепления на местности	Средняя квадратичная погрешность определения координат характерных точек границ земельного участка, м
	X	Y		
1	2	3	4	5
1	524455.14	1435146.2	-	-
2	524448.9	1435136.49	-	-
3	524444.96	1435135.79	-	-
4	524425.86	1435138.75	-	-
5	524643.44	1434572.07	-	-
6	524737.41	1434326.24	-	-
7	524824.92	1434140.74	-	-
8	524920.72	1434132.85	-	-
9	524923.19	1434162.76	-	-
10	524844.65	1434169.22	-	-
11	524759.32	1434350.11	-	-
12	524676.49	1434569.69	-	-
1	524455.14	1435146.2	-	-
1	524719.08	1434426.27	-	-
2	524711.44	1434423.61	-	-
3	524708.75	1434431.35	-	-
4	524716.39	1434434	-	-
1	524719.08	1434426.27	-	-
1	524835.92	1434149.49	-	-
2	524829.29	1434153.89	-	-
3	524833.65	1434160.48	-	-
4	524840.28	1434156.07	-	-
1	524835.92	1434149.49	-	-
1	524910.33	1434145.74	-	-
2	524903.73	1434145.68	-	-
3	524903.66	1434152.35	-	-
4	524910.27	1434152.42	-	-

полное наименование должности	подпись	инициалы, фамилия

М.П.

Земельный участок

вид объекта недвижимости

Лист №59 Раздел 4.2

Всего листов раздела 4.2: 67

Всего разделов: 8

Всего листов выписки: 159

24 июня 2019г.

Кадастровый номер:

51:10:0040401:252

1	524910.33	1434145.74	-	-
1	524752.67	1434336.33	-	-
2	524746.59	1434333.84	-	-
3	524744.05	1434340.03	-	-
4	524750.13	1434342.52	-	-
1	524752.67	1434336.33	-	-
1	524661.8	1434575.2	-	-
2	524664.27	1434569.08	-	-
3	524658.09	1434566.59	-	-
4	524655.63	1434572.7	-	-
1	524661.8	1434575.2	-	-
1	524498.97	1434997.17	-	-
2	524500.61	1434992.96	-	-
3	524496.44	1434991.35	-	-
4	524494.82	1434995.57	-	-
1	524498.97	1434997.17	-	-
1	524622.86	1434675.05	-	-
2	524624.37	1434670.85	-	-
3	524620.15	1434669.32	-	-
4	524618.63	1434673.52	-	-
1	524622.86	1434675.05	-	-
1	524573.08	1434804.9	-	-
2	524574.74	1434800.72	-	-
3	524570.6	1434799.07	-	-
4	524568.93	1434803.24	-	-
1	524573.08	1434804.9	-	-
1	524530.49	1434915.49	-	-
2	524532.06	1434911.29	-	-
3	524527.86	1434909.73	-	-
4	524526.3	1434913.92	-	-
1	524530.49	1434915.49	-	-
1	524776.18	1434284.55	-	-
2	524772.18	1434282.42	-	-

полное наименование должности	подпись	инициалы, фамилия
-------------------------------	---------	-------------------

М.П.

Земельный участок				
вид объекта недвижимости				
Лист №60 Раздел 4.2		Всего листов раздела 4.2: 67		Всего разделов: 8
Всего листов выписки: 159				
24 июня 2019г.				
Кадастровый номер:			51:10:0040401:252	
3	524770.11	1434286.33	-	-
4	524774.11	1434288.45	-	-
1	524776.18	1434284.55	-	-
1	524594.14	1434750.4	-	-
2	524595.82	1434746.24	-	-
3	524591.7	1434744.58	-	-
4	524590.01	1434748.74	-	-
1	524594.14	1434750.4	-	-
1	524475.53	1435058.05	-	-
2	524471.37	1435056.53	-	-
3	524469.85	1435060.72	-	-
4	524474.02	1435062.23	-	-
1	524475.53	1435058.05	-	-

полное наименование должности	подпись	инициалы, фамилия

М.П.

Земельный участок			
вид объекта недвижимости			
Лист №61 Раздел 4.2	Всего листов раздела 4.2: 67	Всего разделов: 8	Всего листов выписки: 159

24 июня 2019г.

Кадастровый номер:

51:10:0040401:252

Сведения о характерных точках границы части (частей) земельного участка			
Учетный номер части: 27			
Система координат			

Номер точки	Координаты, м		Описание закрепления на местности	Средняя квадратичная погрешность определения координат характерных точек границ земельного участка, м
	X	Y		
1	2	3	4	5
1	525797.84	1433282.46	-	-
2	525837.79	1433299.42	-	-
3	525856.34	1433305.69	-	-
4	525872.17	1433309.09	-	-
5	525881.77	1433312.5	-	-
6	525916.92	1433319.67	-	-
7	525941.61	1433323.68	-	-
8	525963.63	1433327.84	-	-
9	525971.57	1433329.22	-	-
10	526019.77	1433391.04	-	-
11	526077.53	1433464.92	-	-
12	526077.82	1433508.3	-	-
13	526026.03	1433488.58	-	-
14	526026.01	1433483.45	-	-
15	526011.93	1433465.45	-	-
16	526022.74	1433456.25	-	-
17	526016.06	1433448.41	-	-
18	526005.58	1433457.33	-	-
19	525978.77	1433423.04	-	-
20	525943.75	1433378.03	-	-
21	525949.05	1433367.68	-	-
22	525939.88	1433362.98	-	-
23	525936.77	1433369.06	-	-
24	525916.54	1433343.06	-	-
25	525687.27	1433326.49	-	-
26	525477.82	1433310.86	-	-
27	525267.76	1433295	-	-

полное наименование должности	подпись	инициалы, фамилия

М.П.

Земельный участок

вид объекта недвижимости

Лист №62 Раздел 4.2

Всего листов раздела 4.2: 67

Всего разделов: 8

Всего листов выписки: 159

24 июня 2019г.

Кадастровый номер:

51:10:0040401:252

28	525161.98	1433221.08	-	-
29	525165.66	1433211.63	-	-
30	525150.09	1433205.08	-	-
31	525147.61	1433211.04	-	-
32	525085.87	1433167.9	-	-
33	525069.87	1433156.8	-	-
34	525100.1	1433114.49	-	-
35	525115.58	1433125.23	-	-
36	525285.9	1433244.31	-	-
37	525409.68	1433253.6	-	-
38	525409.66	1433253.8	-	-
39	525429.35	1433255.28	-	-
40	525429.37	1433255.07	-	-
41	525481.71	1433259	-	-
42	525641.86	1433270.95	-	-
43	525641.54	1433275.16	-	-
44	525656.77	1433276.11	-	-
45	525657.08	1433272.09	-	-
46	525691.1	1433274.63	-	-
1	525797.84	1433282.46	-	-
1	525695.73	1433290.47	-	-
2	525684.07	1433286.88	-	-
3	525676.28	1433290.06	-	-
4	525683.56	1433309.04	-	-
5	525697.03	1433303.8	-	-
1	525695.73	1433290.47	-	-
1	525287.66	1433261.89	-	-
2	525273.5	1433256.99	-	-
3	525268.63	1433271.04	-	-
4	525282.79	1433275.95	-	-
1	525287.66	1433261.89	-	-
1	525484.77	1433276.09	-	-
2	525474.21	1433275.64	-	-

полное наименование должности	подпись	инициалы, фамилия
-------------------------------	---------	-------------------

М.П.

Земельный участок				
вид объекта недвижимости				
Лист №63 Раздел 4.2		Всего листов раздела 4.2: 67		Всего разделов: 8
Всего листов выписки: 159				
24 июня 2019г.				
Кадастровый номер:			51:10:0040401:252	
3	525473.86	1433286.49	-	-
4	525484.38	1433286.86	-	-
1	525484.77	1433276.09	-	-
1	526058.23	1433466.65	-	-
2	526049.4	1433468.41	-	-
3	526050.8	1433477.44	-	-
4	526059.56	1433475.85	-	-
1	526058.23	1433466.65	-	-
1	525108.68	1433142.2	-	-
2	525101.54	1433137.52	-	-
3	525096.71	1433144.9	-	-
4	525103.85	1433149.57	-	-
1	525108.68	1433142.2	-	-
1	526002.68	1433399.1	-	-
2	525996.49	1433404.46	-	-
3	526001.25	1433410.78	-	-
4	526007.65	1433405.4	-	-
1	526002.68	1433399.1	-	-

полное наименование должности	подпись	инициалы, фамилия

М.П.

Земельный участок			
вид объекта недвижимости			
Лист №64 Раздел 4.2	Всего листов раздела 4.2: 67	Всего разделов: 8	Всего листов выписки: 159

24 июня 2019г.

Кадастровый номер:

51:10:0040401:252

Сведения о характерных точках границы части (частей) земельного участка			
Учетный номер части: 28			

Система координат

Номер точки	Координаты, м		Описание закрепления на местности	Средняя квадратичная погрешность определения координат характерных точек границ земельного участка, м
	X	Y		
1	2	3	4	5
1	526100.78	1433352.45	-	-
2	526158.09	1433362.88	-	-
3	526157.67	1433366.89	-	-
4	526157.55	1433366.65	-	-
5	526139.33	1433363.41	-	-
6	526132.31	1433382.29	-	-
7	526153.07	1433388.66	-	-
8	526155.93	1433383.52	-	-
9	526148.48	1433454.69	-	-
10	526133.93	1433469.38	-	-
11	526141.57	1433478.5	-	-
12	526119.42	1433524.14	-	-
13	526058.53	1433500.95	-	-
14	526089.63	1433448.84	-	-
1	526100.78	1433352.45	-	-
1	526127.42	1433454.41	-	-
2	526113.97	1433449.41	-	-
3	526109.06	1433462.59	-	-
4	526122.51	1433467.6	-	-
1	526127.42	1433454.41	-	-

полное наименование должности	подпись	инициалы, фамилия

М.П.

Земельный участок			
вид объекта недвижимости			
Лист №65 Раздел 4.2	Всего листов раздела 4.2: 67	Всего разделов: 8	Всего листов выписки: 159

24 июня 2019г.

Кадастровый номер:

51:10:0040401:252

Сведения о характерных точках границы части (частей) земельного участка			
Учетный номер части: 29			

Система координат

Номер точки	Координаты, м		Описание закрепления на местности	Средняя квадратичная погрешность определения координат характерных точек границ земельного участка, м
	X	Y		
1	2	3	4	5
1	525778.45	1433274.23	-	-
2	525837.79	1433299.42	-	-
3	525856.34	1433305.69	-	-
4	525872.17	1433309.09	-	-
5	525881.77	1433312.5	-	-
6	525916.92	1433319.67	-	-
7	525941.61	1433323.68	-	-
8	525963.63	1433327.84	-	-
9	525981.14	1433330.87	-	-
10	526024.61	1433387.18	-	-
11	526078.74	1433455.53	-	-
12	526081.03	1433458.97	-	-
13	526082.72	1433462.73	-	-
14	526083.76	1433466.73	-	-
15	526084.16	1433470.43	-	-
16	526083.98	1433474.56	-	-
17	526083.24	1433478.16	-	-
18	526075.06	1433507.25	-	-
19	526015.95	1433484.74	-	-
20	526020.51	1433475.68	-	-
21	526012.33	1433465.11	-	-
22	526022.74	1433456.25	-	-
23	526016.06	1433448.41	-	-
24	526006.02	1433456.95	-	-
25	525979.44	1433422.59	-	-
26	525943.92	1433377.7	-	-
27	525949.05	1433367.68	-	-

полное наименование должности	подпись	инициалы, фамилия

М.П.

Земельный участок

вид объекта недвижимости

Лист №66 Раздел 4.2

Всего листов раздела 4.2: 67

Всего разделов: 8

Всего листов выписки: 159

24 июня 2019г.

Кадастровый номер:

51:10:0040401:252

28	525939.88	1433362.98	-	-
29	525936.89	1433368.81	-	-
30	525916.76	1433343.37	-	-
31	525687.59	1433326.97	-	-
32	525477.86	1433310.06	-	-
33	525274.74	1433295.75	-	-
34	525270.66	1433295.12	-	-
35	525266.74	1433293.83	-	-
36	525263.08	1433291.91	-	-
37	525161.91	1433221.25	-	-
38	525165.66	1433211.63	-	-
39	525150.09	1433205.08	-	-
40	525147.53	1433211.21	-	-
41	525085.81	1433168.1	-	-
42	525069.76	1433156.96	-	-
43	525100.81	1433113.5	-	-
44	525104.29	1433108.63	-	-
45	525119.61	1433119.25	-	-
46	525123.86	1433122.23	-	-
47	525120.81	1433126.17	-	-
48	525152.74	1433146.35	-	-
49	525168.15	1433153.27	-	-
50	525288.44	1433237.58	-	-
51	525410.2	1433247.16	-	-
52	525409.66	1433253.8	-	-
53	525429.35	1433255.28	-	-
54	525429.88	1433248.71	-	-
55	525482.16	1433252.82	-	-
56	525642.37	1433264.15	-	-
57	525641.54	1433275.16	-	-
58	525656.77	1433276.11	-	-
59	525657.6	1433265.23	-	-
60	525691.12	1433267.6	-	-

полное наименование должности	подпись	инициалы, фамилия
-------------------------------	---------	-------------------

М.П.

Земельный участок

вид объекта недвижимости

Лист №67 Раздел 4.2

Всего листов раздела 4.2: 67

Всего разделов: 8

Всего листов выписки: 159

24 июня 2019г.

Кадастровый номер:

51:10:0040401:252

1	525778.45	1433274.23	-	-
1	525695.73	1433290.47	-	-
2	525684.07	1433286.88	-	-
3	525676.28	1433290.06	-	-
4	525683.56	1433309.04	-	-
5	525697.03	1433303.8	-	-
1	525695.73	1433290.47	-	-
1	525287.66	1433261.89	-	-
2	525273.5	1433256.99	-	-
3	525268.63	1433271.04	-	-
4	525282.79	1433275.95	-	-
1	525287.66	1433261.89	-	-
1	525484.77	1433276.09	-	-
2	525474.21	1433275.64	-	-
3	525473.86	1433286.49	-	-
4	525484.38	1433286.86	-	-
1	525484.77	1433276.09	-	-
1	526058.23	1433466.65	-	-
2	526049.4	1433468.41	-	-
3	526050.8	1433477.44	-	-
4	526059.56	1433475.85	-	-
1	526058.23	1433466.65	-	-
1	525108.68	1433142.2	-	-
2	525101.54	1433137.52	-	-
3	525096.71	1433144.9	-	-
4	525103.85	1433149.57	-	-
1	525108.68	1433142.2	-	-
1	526002.68	1433399.1	-	-
2	525996.49	1433404.46	-	-
3	526001.25	1433410.78	-	-
4	526007.65	1433405.4	-	-
1	526002.68	1433399.1	-	-

полное наименование должности	подпись	инициалы, фамилия
-------------------------------	---------	-------------------

М.П.

ПРИЛОЖЕНИЕ Г

Письмо из Управления государственной охраны культурного наследия Мурманской области об отсутствии объектов культурного наследия

						КП-20.13.09-ПЗ.ТЧ	С.
Изм.	Кол.уч.	Лист	№ док	Подп.	Дата		
Инв. № подл.				Подп. и дата			Взам. инв. №



МИНИСТЕРСТВО КУЛЬТУРЫ МУРМАНСКОЙ ОБЛАСТИ

(Минкультуры Мурманской области)

ул. Софьи Перовской, д. 3, г. Мурманск, 183016, тел.: (815 2) 486-319, факс: (815 2) 770-333, E-mail: culture@gov-murman.ru
ОГРН 1025100839576, ИНН/КПП 5190109651/519001001

05.03.2020 № 12-04/1152-ЕГ
на № 022-КП-И от 03.03.2020

ООО «Комплексное Проектирование»

О предоставлении информации

Министерство культуры Мурманской области (далее – Министерство) рассмотрело обращение по вопросу предоставления информации о наличии/отсутствии объектов культурного наследия на территории проектируемого объекта «Рекультивация свалки производственных отходов комбината «Североникель», расположенного в г. Мончегорск Мурманской области, в соответствии с представленной схемой, и сообщает следующее.

На обозначенном участке отсутствуют объекты культурного наследия, включенные в единый государственный реестр объектов культурного наследия (памятников истории и культуры) народов Российской Федерации, выявленные объекты культурного наследия.

Указанный земельный участок расположен вне зон охраны и вне защитных зон объектов культурного наследия.

Сведениями о наличии либо отсутствии объектов, обладающих признаками объекта культурного наследия (в т.ч. археологического), Министерство не располагает.

Учитывая изложенное, в соответствии со статьями 28, 30, 31, 32, 36, 45.1 Федерального закона от 25.06.2002 № 73-ФЗ «Об объектах культурного наследия (памятниках истории культуры) народов Российской Федерации» необходимо обеспечить проведение и финансирование историко-культурной экспертизы земельного участка, подлежащего воздействию земляных, строительных, хозяйственных и иных работ, путем археологической разведки в порядке, установленном статьей 45.1 Федерального закона от 25.06.2002 № 73-ФЗ «Об объектах культурного наследия (памятниках истории культуры) народов Российской Федерации» и представить ее результаты в Министерство.

В случае наличия документации, содержащей результаты исследований, в соответствии с которыми определяется наличие или отсутствие объектов, обладающих признаками объекта культурного наследия на земельном участке, подлежащем воздействию земляных, строительных, хозяйственных и иных работ, допускается проведение государственной историко-культурной экспертизы такой документации аттестованным по данному направлению экспертом. Для принятия соответствующего решения следует представить эту документацию в Министерство вместе с заключением государственной историко-культурной экспертизы.

В случае обнаружения на испрашиваемом земельном участке объектов, обладающих признаками объектов культурного наследия, и после принятия

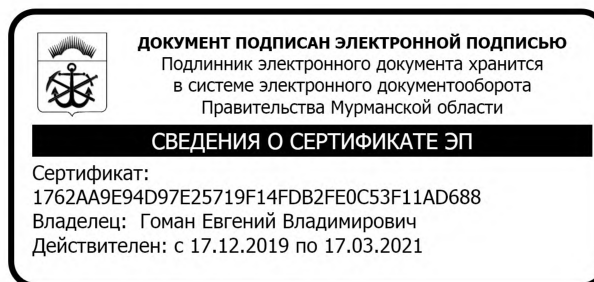
Министерством решения о включении данных объектов в перечень выявленных объектов культурного наследия, заказчику работ требуется:

- разработать в составе проектной документации раздел об обеспечении сохранности объекта культурного наследия и (или) о проведении спасательных археологических полевых работ, или проект обеспечения сохранности выявленного объекта культурного наследия, либо план проведения спасательных археологических полевых работ, включающих оценку воздействия проводимых работ на указанный объект культурного наследия (далее документация или раздел документации, обосновывающий меры по обеспечению сохранности выявленного объекта культурного (археологического) наследия);

- получить по документации или разделу документации, обосновывающей меры по обеспечению сохранности объекта культурного наследия, заключение государственной историко-культурной экспертизы и представить его совместно с указанной документацией в Министерство на согласование;

- обеспечить реализацию согласованной Министерством документации, обосновывающей меры по обеспечению сохранности объектов культурного (археологического) наследия.

**Министр культуры
Мурманской области**



Е.В. Гоман

ПРИЛОЖЕНИЕ Д

**Письмо Департамента ветеринарии Мурманской области о том, что скотомогильники
(биотермические ямы) сибиреязвенные захоронения не зарегистрированы**

						КП-20.13.09-ПЗ.ТЧ	С.
Изм.	Кол.уч.	Лист	№ док	Подп.	Дата		
Инв. № подл.				Подп. и дата			Взам. инв. №

КОМИТЕТ ПО ВЕТЕРИНАРИИ МУРМАНСКОЙ ОБЛАСТИ

ул. Карла Маркса, д.25а, г. Мурманск, 183025
 тел: (8152) 68-68-30, факс: (8152) 68-68-08, E-mail: komvet@gov-murman.ru
 ОКПО 00099671, ОГРН 1025100836530, ИНН/КПП 5190109235/519001001

05.03.2020 № 14-03/ 902-АК

Директору
ООО «Комплексное проектирование»

на № 021-КП-И от 03.03.2020

Г.Г. Горбуновой


О запросе информации

В ответ на Ваше обращение Комитет по ветеринарии Мурманской области информирует об отсутствии в районе проведения инженерно-экологических изысканий по объекту «Рекультивация свалки производственных отходов комбината «Североникель» расположенного по адресу: г. Мончегорск Мурманская область и в прилегающей зоне на 1000 м в каждую сторону от проектируемого объекта скотомогильников, биотермических ям и других захоронений трупов животных согласно представленной схемы района работ.

Вместе с тем Комитет сообщает, что на территории Мурманской области имеется 5 (пять) скотомогильников, в том числе 3 (три) сибиреязвенных. Перечень скотомогильников на территории Мурманской области представлен в форме Приложения.

Приложение: на 2 л. в 1 экз.

Председатель Комитета



А.Е. Касаткин


Н.А. Скоморохова
8 (815 2) 48 78 96

							КП-20.13.09-ПЗ.ТЧ	с.
Изм.	Кол.уч.	Лист	№ док	Подп.	Дата			
Инв. № подл.				Подп. и дата			Взам. инв. №	

Приложение к письму Комитета
по ветеринарии Мурманской области
от _____ № 14-03/ _____

		МУРМАНСКАЯ ОБЛАСТЬ							Географические координаты объекта	
№ п/п	Район	Местонахождение скотомогильника		Площадь скотомогильника (кв. м)	Количество биотермических ям	Первое захоронение в биотермической скотомогильнике (год)	Захоронение животных, павших от сибирской язвы (год)	Действующий скотомогильник или «законсервированный»		Соответствие скотомогильни ка ветеринарно- санитарным правилам
		Муниципальное образование	Населенный пункт							
1	Кольский	городское поселение Кильдинстрой	на расстоянии 1,8 км от населенного пункта Зверосовхоз, справа от автодороги Мурманск - Санкт-Петербург в направлении сельскохозяйственных полей	9	-	1954	1954	Законсервированный	Соответствует, ветеринарно- санитарная карточка ведется	N 68.82341, E 033.09439; N 68.82341, E 033.09441; N 68.82339, E 033.09438; N 68.82340, E 033.09437;
2	Кольский	городское поселение Кильдинстрой	на расстоянии 1,8 км от поселка городского типа Кильдинстрой, на удалении слева от автодороги Мурманск - Санкт-Петербург, на удалении 200-250 м от дороги	110	-	1954	1954	Законсервированный	Соответствует, ветеринарно- санитарная карточка ведется	N 68.78961, E 033.18631; N 68.78960, E 033.18620; N 68.78961, E 033.18618; N 68.78960, E 033.18619;
3	Печенгск ий	городское поселение Никель	пгт Никель, ОАО "Животновод Печенги"	1102,12	-	1957	1957	Законсервированный	Соответствует, ветеринарно- санитарная карточка ведется	N 69.42202, E 030.20682; N 69.42250, E 030.20759; N 69.42250, E 030.20584; N 69.42275, E 030.20628;

Изм.	Кол.уч.	Лист	№ док	Подп.	Дата	КП-20.13.09-ПЗ.ТЧ	С.
Инв. № подл.	Подп. и дата			Взам. инв. №			



ИСПОЛНИТЕЛЬНО-РАСПОРЯДИТЕЛЬНЫЙ ОРГАН ГОРОДА МОНЧЕГОРСКА
Администрация муниципального образования город Мончегорск
с подведомственной территорией
(АДМИНИСТРАЦИЯ города МОНЧЕГОРСКА)

Металлургов пр., д.37, г. Мончегорск, Мурманская область, 184511
тел./факс (815-36) 5-00-00/7-23-60, e-mail: pochta@monchegorsk-adm.ru
ОКПО 04034830, ОГРН 1025100654446, ИНН/КПП 5107110100/510701001

12.03.2020 № 04-024-793
на № 017-КП-И от 03.03.2020

Директору
ООО «Комплексное проектирование»
Горбуновой Г.Г.

пр. Ленина, д. 32, а/я 23
г. Магнитогорск, 455000

О предоставлении информации

Уважаемая Галина Геннадьевна!

В ответ на Ваш запрос сообщаем, что в границах муниципального образования город Мончегорск не расположены особо охраняемые природные территории местного значения.

Заместитель главы администрации города

Р.А. Терехов

ПРИЛОЖЕНИЕ Ж
Выписка из реестра членов саморегулируемой организации

						КП-20.13.09-ПЗ.ТЧ	С.
Изм.	Кол.уч.	Лист	№ док	Подп.	Дата		
Инв. № подл.				Подп. и дата		Взам. инв. №	

СОЮЗ ПРОЕКТНЫХ ОРГАНИЗАЦИЙ ЮЖНОГО УРАЛА

ВЫПИСКА ИЗ РЕЕСТРА ЧЛЕНОВ САМОРЕГУЛИРУЕМОЙ ОРГАНИЗАЦИИ

30 августа 2019 г.
(дата)

П02-2556
(номер)

Союз проектных организаций Южного Урала (СПО Южного Урала)
(полное и сокращенное наименование саморегулируемой организации)

Саморегулируемая организация в области архитектурно-строительного проектирования
(вид саморегулируемой организации)

454087, г. Челябинск, ул. Блюхера, 69, <http://www.spoural.ru>, info@spoural.ru
(адрес места нахождения, адрес официального сайта в информационно-телекоммуникационной сети "Интернет", адрес электронной почты)

СПО-П-123-25012010

(регистрационный номер записи в государственном реестре саморегулируемых организаций)

выдана

Общество с ограниченной ответственностью "Комплексное Проектирование"
(фамилия, имя, (в случае, если имеется) отчество заявителя - физического лица или полное наименование заявителя - юридического лица)

Наименование	Сведения
1. Сведения о члене саморегулируемой организации:	
1.1. Полное и (в случае, если имеется) сокращенное наименование юридического лица или фамилия, имя, (в случае, если имеется) отчество индивидуального предпринимателя	Общество с ограниченной ответственностью "Комплексное Проектирование" (ООО "Комплексное проектирование")
1.2 Идентификационный номер налогоплательщика (ИНН)	7455026397
1.3 Основной государственный регистрационный номер (ОГРН) или основной государственный регистрационный номер индивидуального предпринимателя (ОГРНИП)	1187458082473
1.4. Адрес места нахождения юридического лица	455001, Челябинская обл, Магнитогорск г, Московская ул, дом № 50, оф. 1
1.5. Место фактического осуществления деятельности (только для индивидуального предпринимателя)	---
2. Сведения о членстве индивидуального предпринимателя или юридического лица в саморегулируемой организации:	
2.1. Регистрационный номер члена в реестре членов саморегулируемой организации	316
2.2. Дата регистрации юридического лица или индивидуального предпринимателя в реестре членов саморегулируемой организации (число, месяц, год)	07.07.2016
2.3. Дата (число, месяц, год) и номер решения о приеме в члены саморегулируемой организации	07.07.2016 № 127
2.4. Дата вступления в силу решения о приеме в члены саморегулируемой организации (число, месяц, год)	07.07.2016
2.5. Дата прекращения членства в саморегулируемой организации (число, месяц, год)	---
2.6. Основания прекращения членства в саморегулируемой организации	---

						КП-20.13.09-ПЗ.ТЧ	С.
Изм.	Кол.уч.	Лист	№ док	Подп.	Дата		
Инв. № подл.				Подп. и дата		Взам. инв. №	

3. Сведения о наличии у члена саморегулируемой организации права выполнения работ:

3.1. Дата, с которой член саморегулируемой организации имеет право осуществлять подготовку проектной документации объектов капитального строительства по договору подряда на подготовку проектной документации:

в отношении объектов капитального строительства (кроме особо опасных, технически сложных и уникальных объектов, объектов использования атомной энергии)	в отношении особо опасных, технически сложных и уникальных объектов капитального строительства (кроме объектов использования атомной энергии)	в отношении объектов использования атомной энергии
01.07.2017	01.07.2017	---

3.2. Сведения об уровне ответственности члена саморегулируемой организации по обязательствам по договору подряда на подготовку проектной документации и стоимости работ по одному договору, в соответствии с которым указанным членом внесен взнос в компенсационный фонд возмещения вреда:

а) первый	v	не превышает 25 миллионов рублей
б) второй	--	не превышает 50 миллионов рублей
в) третий	--	не превышает 300 миллионов рублей
г) четвертый	--	300 миллионов рублей и более

3.3. Сведения об уровне ответственности члена саморегулируемой организации по обязательствам по договору подряда на подготовку проектной документации, заключенным с использованием конкурентных способов заключения договоров, и предельному размеру обязательств по таким договорам, в соответствии с которым указанным членом внесен взнос в компенсационный фонд обеспечения договорных обязательств

а) первый	v	не превышает 25 миллионов рублей
б) второй	--	не превышает 50 миллионов рублей
в) третий	--	не превышает 300 миллионов рублей
г) четвертый	--	300 миллионов рублей и более

4. Сведения о приостановлении права осуществлять подготовку проектной документации:

4.1. Дата, с которой приостановлено право выполнения работ (число, месяц, год)	---
4.2. 4.2. Срок, на который приостановлено право выполнения работ <*>	---
<*> указываются сведения только в отношении действующей меры дисциплинарного воздействия	

Генеральный директор _____ Г.Е. Якимова
 (должность уполномоченного лица) (подпись) (инициалы, фамилия)



						КП-20.13.09-ПЗ.ТЧ		С.
Изм.	Кол.уч.	Лист	№ док	Подп.	Дата			
Инв. № подл.				Подп. и дата		Взам. инв. №		