



**ПРОЕКТ
ИНЖИНИРИНГ
НЕФТЬ**

**Общество с ограниченной ответственностью
«ПроектИнжинирингНефть»**

**«ОБУСТРОЙСТВО СКВАЖИНЫ № 23 ГАРЮШКИНСКОГО
МЕСТОРОЖДЕНИЯ»**

ДОКУМЕНТАЦИЯ ПО ПЛАНИРОВКЕ ТЕРРИТОРИИ

ПРОЕКТ МЕЖЕВАНИЯ ТЕРРИТОРИИ

Том 3

ОСНОВНАЯ ЧАСТЬ (УТВЕРЖДАЕМАЯ)

2023



**ПРОЕКТ
ИНЖИНИРИНГ
НЕФТЬ**

**Общество с ограниченной ответственностью
«ПроектИнжинирингНефть»**

**«ОБУСТРОЙСТВО СКВАЖИНЫ № 23 ГАРЮШКИНСКОГО
МЕСТОРОЖДЕНИЯ»**

ДОКУМЕНТАЦИЯ ПО ПЛАНИРОВКЕ ТЕРРИТОРИИ

ПРОЕКТ МЕЖЕВАНИЯ ТЕРРИТОРИИ

Том 3

ОСНОВНАЯ ЧАСТЬ (УТВЕРЖДАЕМАЯ)

Главный инженер

Главный инженер проекта



Г.П. Бессолов

Я.В. Функ

2023

СОДЕРЖАНИЕ

1	Проект межевания территории. Графическая часть.....	3
1.1	Чертеж межевания территории	3
2	Проект межевания территории. Текстовая часть.....	10
2.1	Перечень образуемых земельных участков	10
2.2.	Перечень и сведения о площади образуемых земельных участков, которые будут отнесены к территориям общего пользования или имуществу общего пользования, в том числе в отношении которых предполагаются резервирование и (или) изъятие для государственных или муниципальных нужд.....	12
2.3	Целевое назначение лесов, вид (виды) разрешенного использования лесного участка, количественные и качественные характеристики лесного участка, сведения о нахождении лесного участка в границах особо защитных участков лесов.....	12
2.4	Перечень координат характерных точек образуемых земельных участков.....	34
2.5	Перечень кадастровых номеров существующих земельных участков, на которых линейный объект может быть размещен на условиях сервитута, публичного сервитута, их адреса или описание местоположения, перечень и адреса расположенных на таких земельных участках объектов недвижимого имущества (при наличии сведений о них в Едином государственном реестре недвижимости).....	36
2.6	Предельные параметры разрешенного строительства, реконструкции объектов капитального строительства, входящих в состав линейных объектов в границах зон их планируемого размещения	36
2.7	Информация о необходимости осуществления мероприятий по защите сохраняемых объектов капитального строительства (здание, строение, сооружение, объекты, строительство которых не завершено), существующих и строящихся на момент подготовки проекта планировки территории, а также объектов капитального строительства, планируемых к строительству в соответствии с ранее утвержденной документацией по планировке территории, от возможного негативного воздействия в связи с размещением линейных объектов	36
2.8	Сведения о границах территории, в отношении которой утвержден проект межевания, содержащие перечень координат характерных точек этих границ в системе координат, используемой для ведения Единого государственного реестра недвижимости	37
2.9	Вид разрешенного использования образуемых земельных участков, предназначенных для размещения линейных объектов и объектов капитального строительства, проектируемых в составе линейного объекта, а также существующих земельных участков, занятых линейными объектами и объектами капитального строительства, входящими в состав линейных объектов, в соответствии с проектом планировки территории.....	37



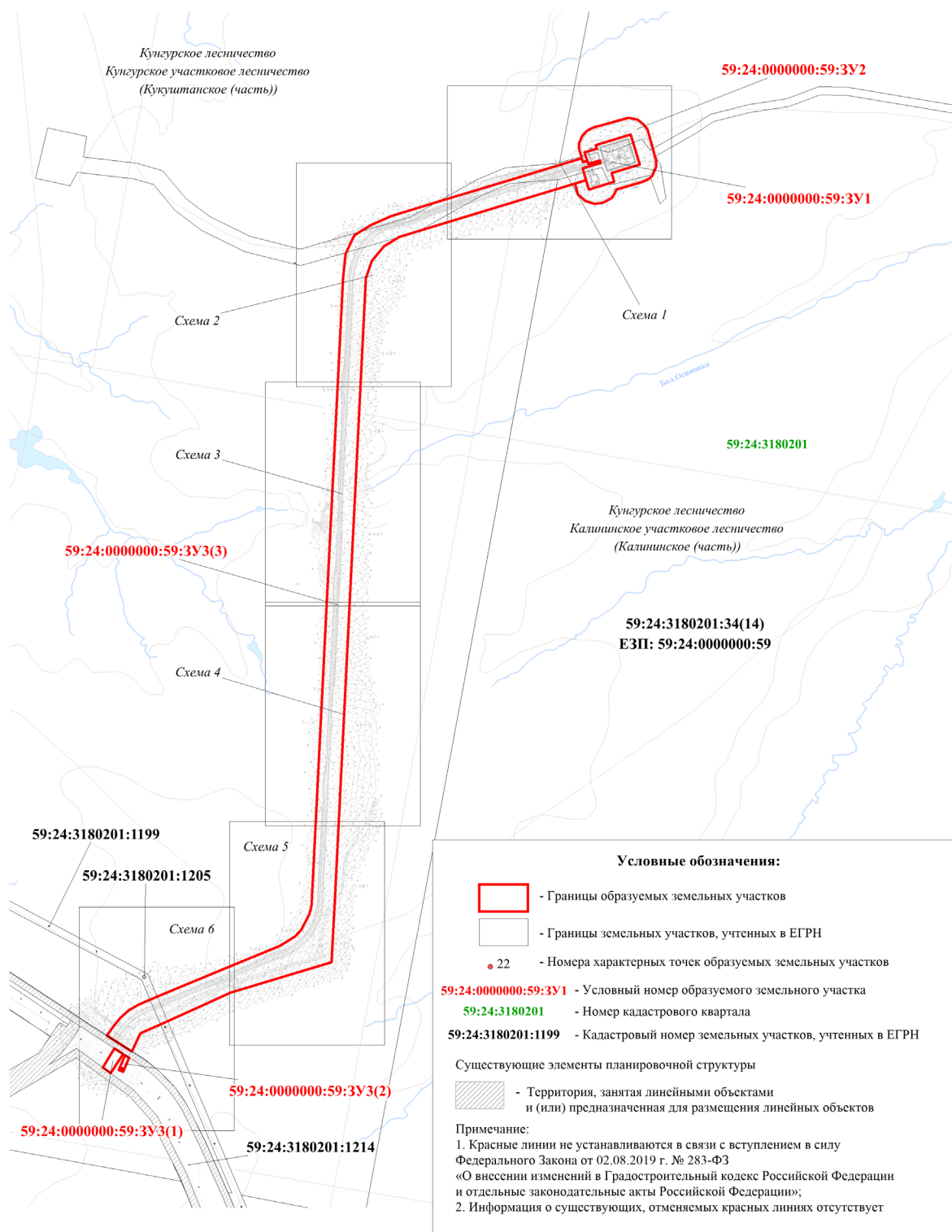
1 Проект межевания территории. Графическая часть

Чертеж межевания территории



Кунгурский муниципальный округ Пермского края
Гарюшкинское нефтяное месторождение

Схема совмещения
Масштаб 1:12 000



ООО «ПроектИнжинирингНефть»

Документация по планировке территории.

Проект межевания территории. Основная часть (утверждаемая)

«Обустройство скважины № 23 Гарюшкинского месторождения»



Кунгурский муниципальный округ Пермского края
Гарюшкинское нефтяное месторождение

Схема 1
Масштаб 1:2000



ООО «ПроектИнжинирингНефть»

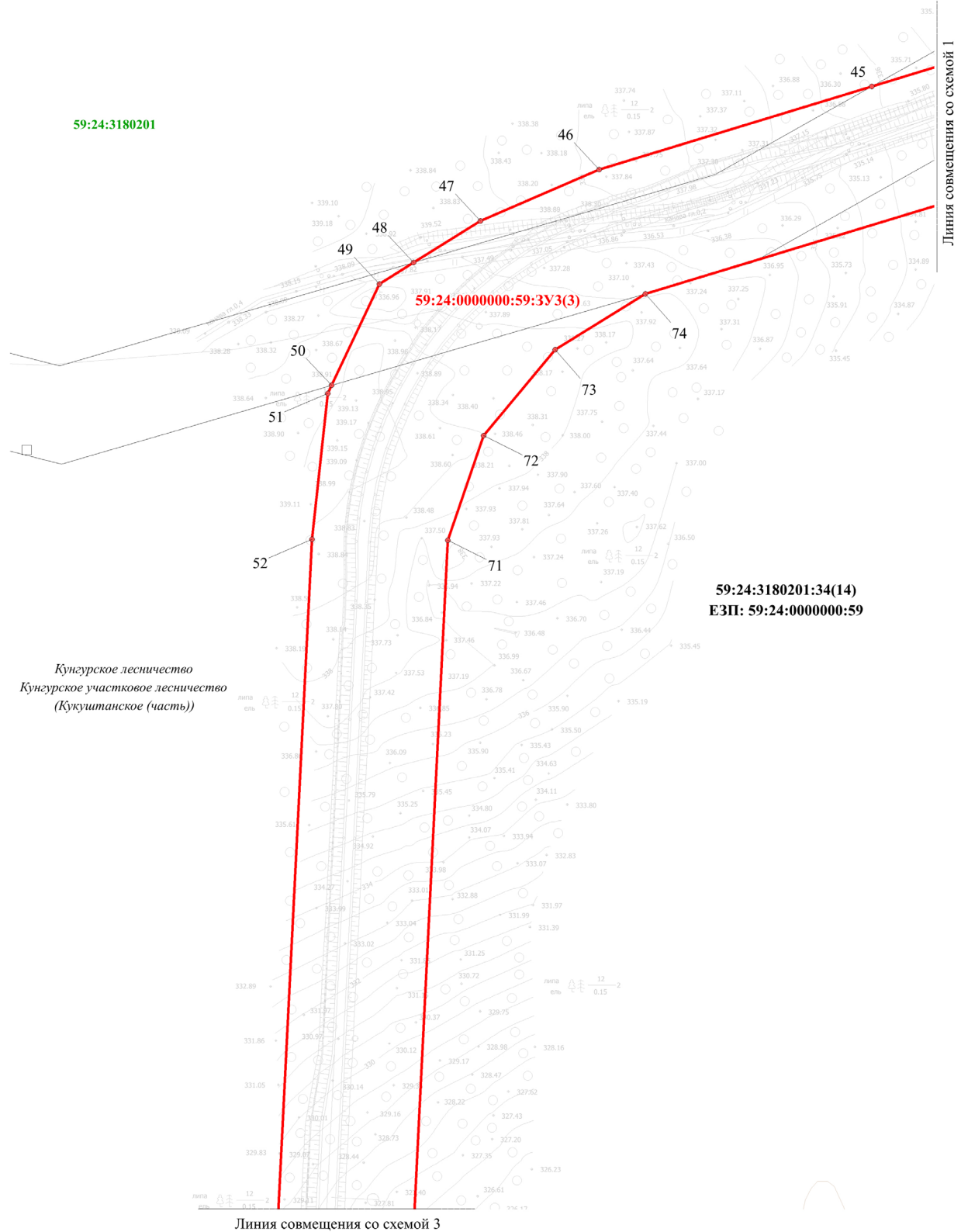
Документация по планировке территории.
Проект межевания территории. Основная часть (утверждаемая)

«Обустройство скважины № 23 Гарюшкинского месторождения»



Кунгурский муниципальный округ Пермского края
Гарюшкинское нефтяное месторождение

Схема 2
Масштаб 1:2000



ООО ПроектИнжинирингНефть»

Документация по планировке территории.

Проект межевания территории. Основная часть (утверждаемая)

«Обустройство скважины № 23 Гарюшкинского месторождения»



Кунгурский муниципальный округ Пермского края
Гарюшкинское нефтяное месторождение

Линия совмещения со схемой 2

Схема 3
Масштаб 1:2000

59:24:3180201

59:24:3180201:34(14)
ЕЗП: 59:24:0000000:59

59:24:0000000:59:ЗУ3(3)

Кунгурское лесничество
Кунгурское участковое лесничество
(Кукуштанское (часть))

Линия совмещения со схемой 4



ООО ПроектИнжинирингНефть»

Документация по планировке территории.

Проект межевания территории. Основная часть (утверждаемая)

«Обустройство скважины № 23 Гарюшкинского месторождения»



Кунгурский муниципальный округ Пермского края
Гарюшкинское нефтяное месторождение

Линия совмещения со схемой 3

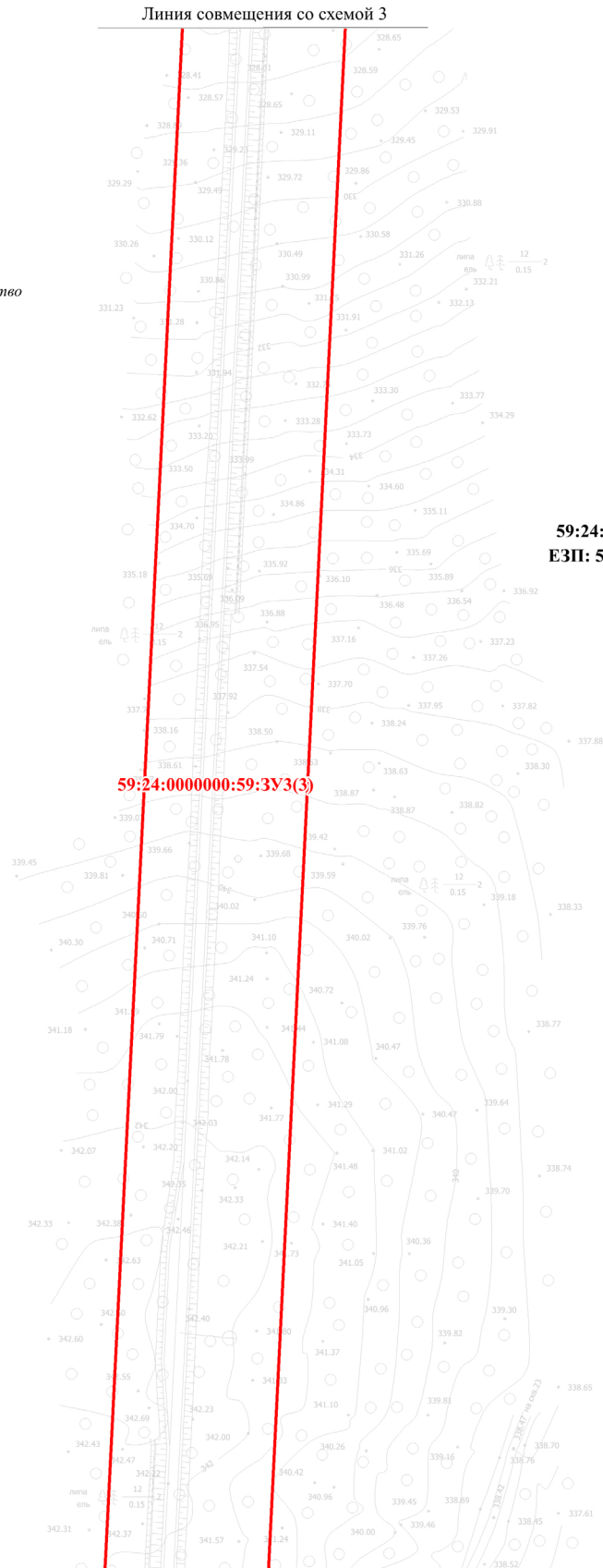
Схема 4
Масштаб 1:2000

Кунгурское лесничество
Кунгурское участковое лесничество
(Кукутанское (часть))

59:24:3180201

59:24:3180201:34(14)
ЕЗП: 59:24:0000000:59

59:24:0000000:59:3У3(3)



Линия совмещения со схемой 5



ООО ПроектИнжинирингНефть»

Документация по планировке территории.

Проект межевания территории. Основная часть (утверждаемая)

«Обустройство скважины № 23 Гарюшкинского месторождения»

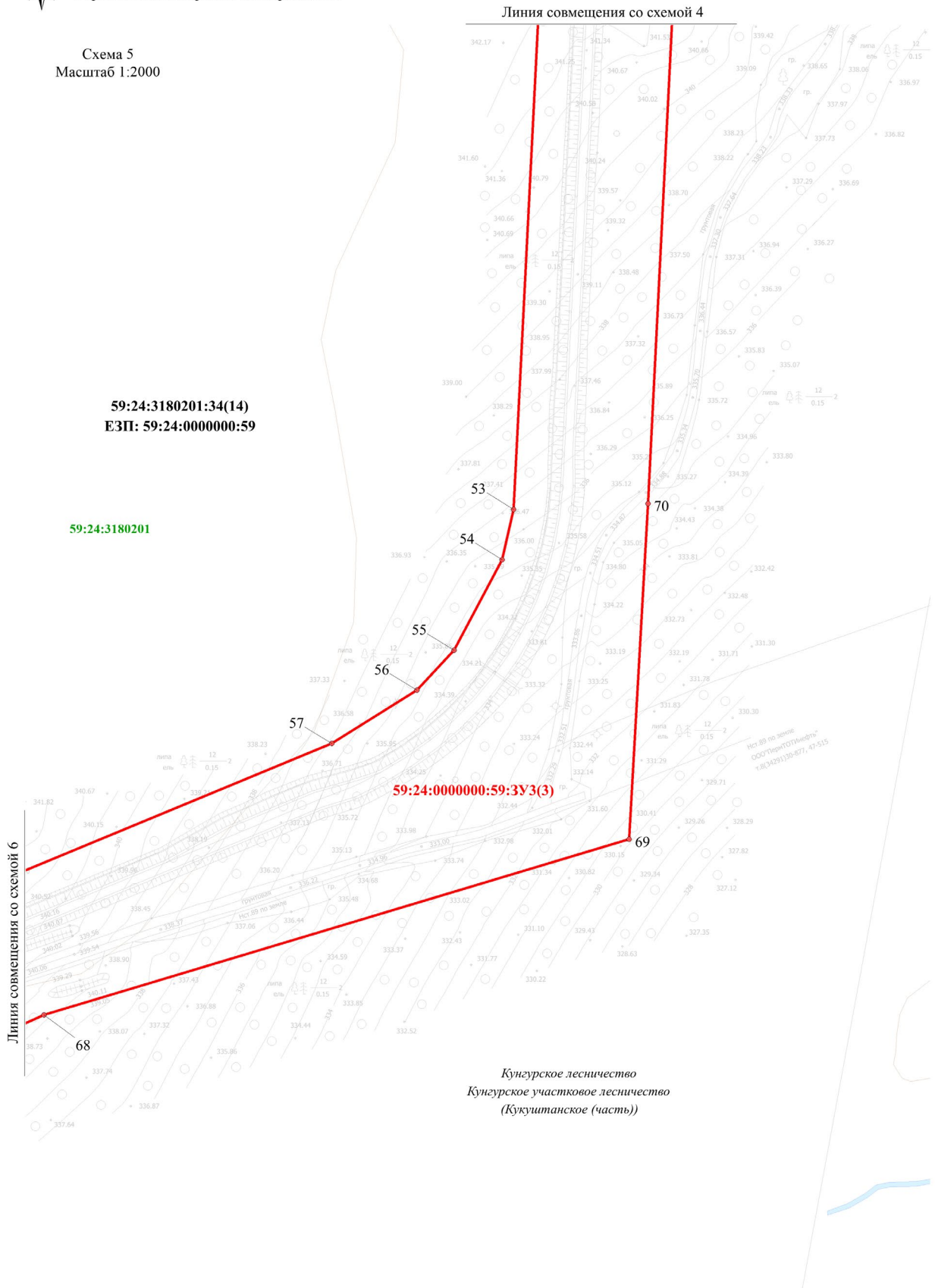


Кунгурский муниципальный округ Пермского края
Гарюшкинское нефтяное месторождение

Схема 5
Масштаб 1:2000

59:24:3180201:34(14)
ЕЗП: 59:24:0000000:59

59:24:3180201



ООО ПроектИнжинирингНефть»

Документация по планировке территории.

Проект межевания территории. Основная часть (утверждаемая)

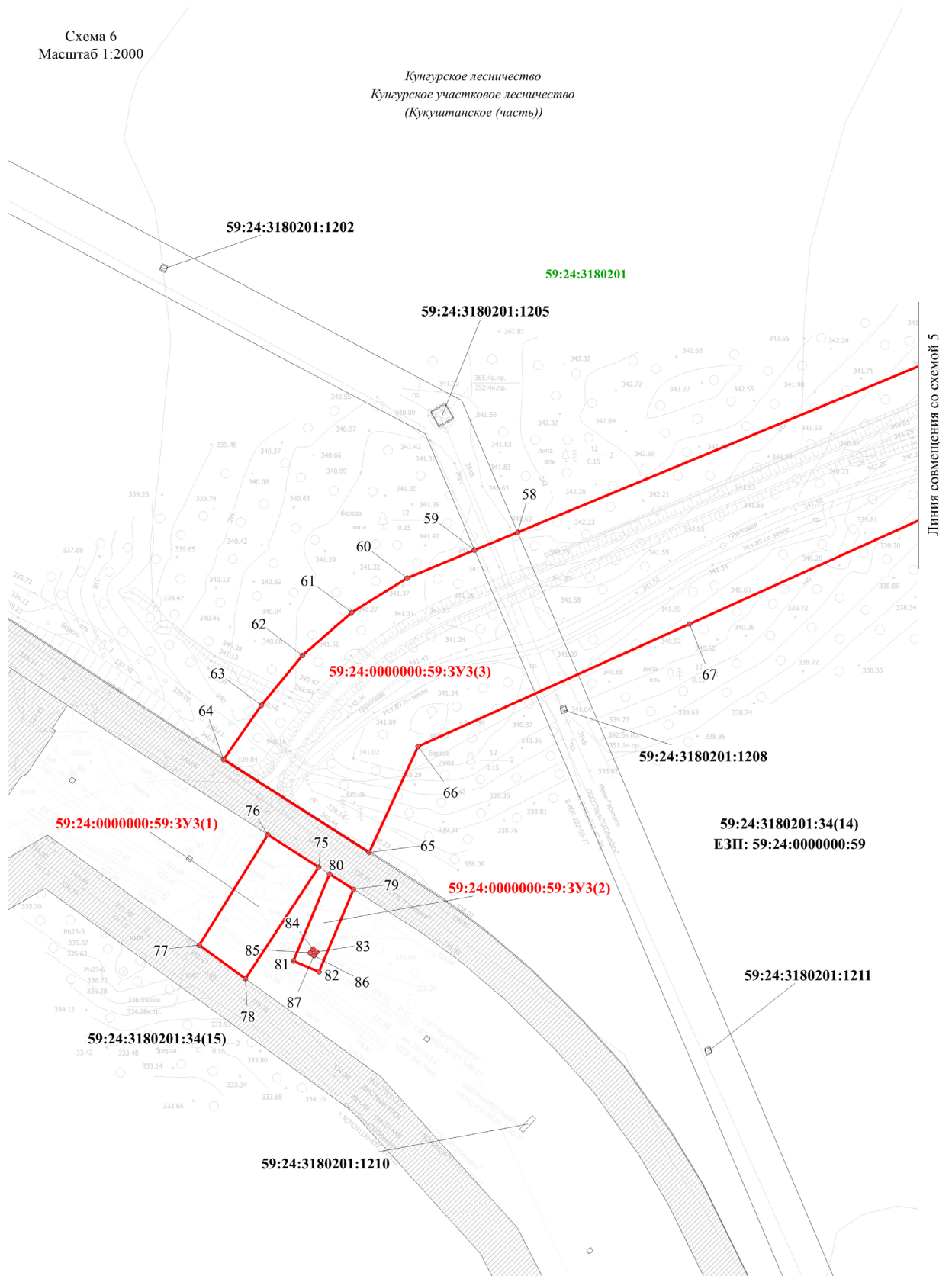
«Обустройство скважины № 23 Гарюшкинского месторождения»



Кунгурский муниципальный округ Пермского края
Гарюшкинское нефтяное месторождение

Схема 6
Масштаб 1:2000

Кунгурское лесничество
Кунгурское участковое лесничество
(Кукуштанское (часть))



ООО ПроектИнжинирингНефть»

Документация по планировке территории.

Проект межевания территории. Основная часть (утверждаемая)

2 Проект межевания территории. Текстовая часть

1.1 Перечень образуемых земельных участков

В соответствии со статьей 41 ГрК РФ Проект планировки территории является основанием для подготовки проекта межевания территории.

Проект межевания территории разрабатывается с целью определения местоположения границ образуемых и (или) изменяемых земельных участков.

Общая площадь образуемых земельных участков составляет 20,8430 га.

Перечень образуемых земельных участков представлен в таблице 1.

Таблица 1 – Перечень образуемых земельных участков

№ п/п	Условный № образуемого ЗУ (части ЗУ)	Кадастровый номер ЗУ, из которого образуется ЗУ	Местоположение образуемого земельного участка	Категория земель	Способ образования ЗУ	Цель предоставления лесного участка	Вид разрешенного использования образуемого ЗУ в соответствии со ст.25 Лесного кодекса Российской Федерации	Площадь образуемого ЗУ (части ЗУ), га
1	59:24:0000000:59:ЗУ1	59:24:0000000:59	Российская Федерация, Пермский край, Кунгурский муниципальный округ, Кунгурское лесничество, Калининское участковое лесничество (Калининское), квартал № 80	Земли лесного фонда	Образование земельных участков путем раздела земельного участка с кадастровым номером 59:24:0000000:59, с сохранением исходного в измененных границах	Обустройство скважины № 23 Гарюшкинского месторождения. Скважина № 23 (на период эксплуатации)	Осуществление геологического изучения недр, разведка и добыча полезных ископаемых	1,1180
2	59:24:0000000:59:ЗУ2	59:24:0000000:59	Российская Федерация, Пермский край, Кунгурский муниципальный округ, Кунгурское лесничество, Калининское участковое лесничество (Калининское), квартал № 80	Земли лесного фонда	Образование земельных участков путем раздела земельного участка с кадастровым номером 59:24:0000000:59, с сохранением исходного в измененных границах	Обустройство скважины № 23 Гарюшкинского месторождения. Скважина № 23 (на период строительства)	Осуществление геологического изучения недр, разведка и добыча полезных ископаемых	1,9099



«Обустройство скважины № 23 Гарюшкинского месторождения»

№ п/п	Условный № образуемого ЗУ (части ЗУ)	Кадастровый номер ЗУ, из которого образуется ЗУ	Местоположение образуемого земельного участка	Категория земель	Способ образования ЗУ	Цель предоставления лесного участка	Вид разрешенного использования образуемого ЗУ в соответствии со ст.25 Лесного кодекса Российской Федерации	Площадь образуемого ЗУ (части ЗУ), га
3	59:24:0000000:59:ЗУ3	59:24:0000000:59	Пермский край, Кунгурский муниципальный округ, Калининское участковое лесничество (Калининское), квартал № 80; Кунгурское участковое лесничество (Кукуштанское), кварталы № 226, № 229	Земли лесного фонда	Образование земельных участков путем раздела земельного участка с кадастровым номером 59:24:0000000:59, с сохранением исходного в измененных границах	Обустройство скважины № 23 Гарюшкинского месторождения. Автодорога от скв. до существующей автодороги, ЛЭП от скв. № 23 до действующей ЛЭП (Ф.13), Выкидная линия со скв. № 23 до т. врезки в коллектор со скв. № 17 - ДНС «Турки» (на период эксплуатации)	Строительство, реконструкция, эксплуатация линейных объектов	17,8151, <i>в том числе:</i>
	59:24:0000000:59:ЗУ3(1)							0,1418
	59:24:0000000:59:ЗУ3(2)							0,0469
	59:24:0000000:59:ЗУ3(3)							17,6264
Итого:								20,8430



ООО ПроектИнжинирингНефть»

Документация по планировке территории.

Проект межевания территории. Основная часть (утверждаемая)

2.2. Перечень и сведения о площади образуемых земельных участков, которые будут отнесены к территориям общего пользования или имуществу общего пользования, в том числе в отношении которых предполагаются резервирование и (или) изъятие для государственных или муниципальных нужд

Проектом межевания территории не предусматривается образование земельных участков, которые будут отнесены к территориям общего пользования или имуществу общего пользования, в том числе в отношении которых предполагаются резервирование и (или) изъятие для государственных или муниципальных нужд.

2.3 Целевое назначение лесов, вид (виды) разрешенного использования лесного участка, количественные и качественные характеристики лесного участка, сведения о нахождении лесного участка в границах особо защитных участков лесов
Местоположение, границы и площадь проектируемого лесного участка

Субъект Российской Федерации, муниципальное образование, лесничество (лесопарк), участковое лесничество, урочище (при наличии), квартал, лесотаксационный выдел/часть лесотаксационного выдела, целевое назначение лесов, категория защитных лесов: Пермский край, Кунгурский муниципальный округ, Кунгурское лесничество, Калининское участковое лесничество (Калининское), квартал № 80 (части выделов 4, 10, 12, 14, 15) - эксплуатационные леса

Категория земель: Земли лесного фонда

Вид использования лесов: «Осуществление геологического изучения недр, разведка и добыча полезных ископаемых»

Площадь проектируемого лесного участка: 1,1180 га.

Целевое назначение лесов

В соответствии с приказом Федерального агентства лесного хозяйства от 29.07.2011 № 335 « Об определении количества лесничеств на территории
Об определении количества лесничеств (лесопарков) установления их границ
Пермского края и установлении их границ»

(наименование субъекта Российской Федерации)

Калининское участковое лесничество (Калининское) входит в состав Кунгурского лесничества.

(наименование)

(наименование)

На момент проектирования лесного участка, на территории Кунгурского лесничества

(наименование)

(лесопарка) распространяется действие лесохозяйственного регламента, утвержденного приказом Министерства природных ресурсов, лесного хозяйства и экологии Пермского края от (наименование решения и органа государственной власти, органа местного самоуправления)

29.12.2017 № СЭД-30-01-02-2068 (в ред. приказа Министерства природных ресурсов, лесного хозяйства и экологии Пермского края от 29.03.2020 № СЭД-30-01-02-363, от 30.12.2021 № 30-01-02-1935, от 17.02.2023 № 30-01-02-171, от 07.06.2023 № 30-01-02-667).



ООО ПроектИнжинирингНефть»

Документация по планировке территории.

Проект межевания территории. Основная часть (утверждаемая)

Леса на территории Пермского края в соответствии со статьей 8 Федерального закона
(наименование субъекта
Российской Федерации)
от 04.12.2006 № 201-ФЗ «О введении в действие Лесного кодекса Российской Федерации»
отнесены к эксплуатационным, защитным
(указать целевое назначение лесов)
лесам, что отражено в Лесном плане Пермского края, утвержденном
(наименование субъекта Российской Федерации)
Указом губернатора Пермского края от 19.04.2018 № 36 (в ред. указа губернатора Пермского
(наименование решения и органа государственной власти, органа местного самоуправления)
края от 12.12.2022 № 117) и лесохозяйственном регламенте Кунгурского лесничества. Согласно
(наименование)
указанным документам лесного планирования квартал
№ 80 (части выделов 4, 10, 12, 14, 15),
(номер(а))
Калининского участкового лесничества (Калининское), в котором расположен проектируемый
(наименование)
лесной участок, относится к эксплуатационным лесам, категории защитных лесов – отсутствуют.
(указать целевое назначение лесов)

Количественные и качественные характеристики проектируемого лесного участка

Количественные и качественные характеристики проектируемого лесного участка
составляются на основании данных государственного лесного реестра Кунгурского
(наименование)
лесничества (лесопарка) и необходимости натурного обследования.

Таблица 1. Распределение земель

Общая площадь, га	в том числе									
	лесные земли					нелесные земли				
	занятые лесными насаждениями - всего	в том числе покрытые лесными культурами	лесные питомники, плантации	не занятые лесными насаждениями	итого	дороги	просеки	болота	другие	итого
1	2	3	4	5	6	7	8	9	10	11
1,1180	0,5192	-	-	-	0,5192	0,2763	-	-	0,3225	0,5988

Таблица 2. Характеристика насаждений проектируемого лесного участка

Целевое назначение лесов (категория защитности лесов)	Номер квартала	Номер выдела	Состав насаждения или характеристика лесного участка при отсутствии насаждения	Площадь (га)/ запас древесины при наличии (м³)	в том числе по группам возраста древостоя (га/м³)			
					Молодняки	средне-возрастные	Приспевающие	спелые и перестойные
1	2	3	4	5	6	7	8	9
Калининское участковое лесничество (Калининское)								
Эксплуатационные леса	80	ч.4	7Б1ЛП2Е	0,0268/5	-	0,0268/5	-	-
		ч.10	насаждение с породами искусств. происхождения 6Б2ИВ2Е	0,1780/14	-	0,1780/14	-	-
		ч.12	прочие земли	0,3225/-	-	-	-	-
		ч.14	дорога общего пользования	0,2763/-	-	-	-	-
		ч.15	насаждение с породами искусств.	0,3144/25	-	0,3144/25	-	-



«Обустройство скважины № 23 Гарюшкинского месторождения»

			происхождения 6Б2ИВ2Е					
Итого				1,1180/44	-	0,5192/44	-	-

Таблица 3. Средние таксационные показатели насаждений проектируемого лесного участка

Целевое назначение лесов	Хозяйство, преобладающая порода	Состав насаждений	Возраст	Бонитет	Полнота	Средний запас древесины (м ³ /га)		
						средневозрастные	приспевающие	спелые и перестойные
1	2	3	4	5	6	7	8	9
Эксплуатационные леса	мягколиственное, береза	6Б2Е2ИВ+ЛП	26	2	0,7	85	-	-

Таблица 4. Виды и объемы использования лесов на проектируемом лесном участке

Целевое назначение лесов	Хозяйство (хвойное, твердолиственное, мягколиственные)	Площадь (га)	Единица измерения	Объемы использования лесов (изъятия лесных ресурсов)
1	2	3	4	5
Вид использования лесов – «Осуществление геологического изучения недр, разведка и добыча полезных ископаемых» Цель предоставления лесного участка – Обустройство скважины № 23 Гарюшкинского месторождения. Скважина № 23 (на период эксплуатации)				
Эксплуатационные леса	Мягколиственное	0,5192	-	-

Виды разрешенного использования лесов на проектируемом лесном участке

Лесохозяйственным регламентом Кунгурского лесничества (лесопарка)
(наименование)

и соответственно в проектируемом лесном участке установлены следующие виды разрешенного использования лесов:

Таблица 5. Виды разрешенного использования лесов на проектируемом лесном участке

Виды разрешенного использования лесов	Наименование участкового лесничества	Перечень кварталов или их частей
Заготовка древесины	Калининское участковое лесничество (Калининское)	квартал № 80 (части выделов 4, 10, 12, 14, 15)
Заготовка и сбор недревесных лесных ресурсов		
Заготовка пищевых лесных ресурсов и сбор лекарственных растений		
Осуществление видов деятельности в сфере охотничьего хозяйства		
Ведение сельского хозяйства		
Осуществление научно-исследовательской деятельности, образовательной деятельности		
Осуществление рекреационной деятельности		
Создание лесных плантаций и их эксплуатация		
Выращивание лесных плодовых, ягодных, декоративных растений, лекарственных растений		
Создание лесных питомников и их эксплуатация		
Осуществление геологического изучения недр, разведка и добыча полезных ископаемых		
Строительство и эксплуатация водохранилищ и иных искусственных водных объектов, а также гидротехнических сооружений, морских портов, морских терминалов, речных портов, причалов		
Строительство и эксплуатация водохранилищ и иных искусственных водных объектов, а также гидротехнических сооружений и специализированных портов		
Строительство, реконструкция, эксплуатация линейных объектов		
Осуществление религиозной деятельности		
Изыскательские работы		



Сведения об обременениях проектируемого лесного участка

По данным государственного лесного реестра квартал № 80 (части выделов 4, 10, 14, 15)

(номер(а))

Калининского участкового лесничества (Калининское), Кунгурского лесничества

(наименование)

имеет обременение по договору аренды лесного участка с ООО «Уралбумага» от 19.01.2011 №559

(наименование документа, реквизиты)

вид использования лесов: заготовка древесины

(наименование вида использования лесов)

сроком до (на) 49 лет.

Сведения об ограничениях использования лесов

С учетом целевого назначения и правового режима лесов, установленного лесным законодательством Российской Федерации, лесохозяйственным регламентом Кунгурского

(наименование)

лесничества (лесопарка) предусмотрены следующие ограничения в использовании лесов:

- в соответствии со статьей 117 Лесного кодекса Российской Федерации

- в соответствии с п. 3.1, 3.3 главы 3 лесохозяйственного регламента Кунгурского лесничества:

Эксплуатационные леса:

В соответствии с частью 4 статьи 29 Лесного кодекса запрещается заготовка древесины в объеме, превышающем расчетную лесосеку (допустимый объем изъятия древесины), а также с нарушением возрастов рубок.

Осуществление геологического изучения недр, разведка и добыча полезных ископаемых:

Не допускается:

а) валка деревьев и расчистка от древесной растительности с помощью бульдозеров, захламление порубочными остатками приграничных полос и опушек, повреждение стволов и скелетных корней опушечных деревьев, оставление (хранение) свежесрубленной древесины в лесу в летний период без принятия мер по предохранению ее от заселения стволовыми вредителями в соответствии с Правилами санитарной безопасности в леса;

б) затопление и длительное подтопление лесных насаждений;

в) повреждение лесных насаждений, растительного покрова и почв за пределами земель, на которых осуществляется использование лесов;

г) захламление лесов отходами производства и потребления;

д) загрязнение площади земель, на которых осуществляется использование лесов и территории за ее пределами, химическими и радиоактивными веществами;

е) проезд транспортных средств и иных механизмов по произвольным, неустановленным маршрутам, в том числе за пределами земель, на которых осуществляется использование лесов.

Запрещается разведка и разработка месторождений полезных ископаемых в лесах, расположенных в зеленых и лесопарковых зонах, за исключением расположенных в зеленых зонах лесных участков, в отношении которых лицензии на пользование недрами получены до дня введения в действие Лесного кодекса Российской Федерации, на срок, не превышающий срока действия таких лицензий.

В лесах, расположенных в водоохранных зонах запрещается строительство и эксплуатация объектов капитального строительства, за исключением линейных объектов, гидротехнических сооружений и объектов, необходимых для геологического изучения, разведки и добычи нефти и природного газа.



Сведения о наличии зданий, сооружений, объектов, связанных с созданием лесной инфраструктуры и объектов, не связанных с созданием лесной инфраструктуры на проектируемом лесном участке

Таблица 6. Сведения о наличии зданий, сооружений, объектов, связанных с созданием лесной инфраструктуры и объектов, не связанных с созданием лесной инфраструктуры на проектируемом лесном участке

№ п/п	Участковое лесничество/ урочище (при наличии)	Номер квартала	Номер выдела	Площадь объекта (га)	Наименование объекта
1	2	3	4	5	6
объекты, не связанные с созданием лесной инфраструктуры					
1	Калининское участковое лесничество (Калининское)	80	ч.14	0,2763	дорога общего пользования

Сведения о наличии на проектируемом лесном участке особо защитных участков лесов, особо охраняемых природных территорий, зон с особыми условиями использования территорий

Согласно данным государственного лесного реестра на проектируемом лесном участке отсутствуют особо защитные участки лесов (ОЗУ), особо охраняемые природные территории (ООПТ), зоны с особыми условиями использования территорий.

Таблица 7. Сведения о наличии на проектируемом лесном участке особо защитных участков лесов, особо охраняемых природных территорий, зон с особыми условиями использования территорий

№ п/п	Наименование участкового лесничества/урочища (при наличии)	Номер квартала	Номер выдела	Виды ОЗУ, наименование ООПТ, виды зон с особыми условиями использования территорий	Общая площадь, га
1	2	3	4	5	6
-	-	-	-	-	-

Проектирование вида использования лесов лесного участка

Лесохозяйственным регламентом Кунгурского лесничества (наименование)

зоны планируемого освоения лесов не установлены.

Согласно лесному плану Пермского края (наименование субъекта Российской Федерации)

квартал № 80 (части выделов 4, 10, 12, 14, 15), Калининского участкового лесничества (Калининское),

(номер(а))

Кунгурского лесничества

(наименование)

в границе которых расположен проектируемый лесной участок, зона планируемого освоения лесов не выявлена.

Лесной участок испрашивается для вида использования лесов, согласно ст. 43 Лесного кодекса Российской Федерации – «осуществление геологического изучения недр, разведка и добыча полезных ископаемых», для «Обустройство скважины № 23 Гарюшкинского месторождения. Скважина № 23 (на период эксплуатации)» на основании лицензии на пользование недрами ПЕМ 02570 НЭ от 18.09.2015 г.



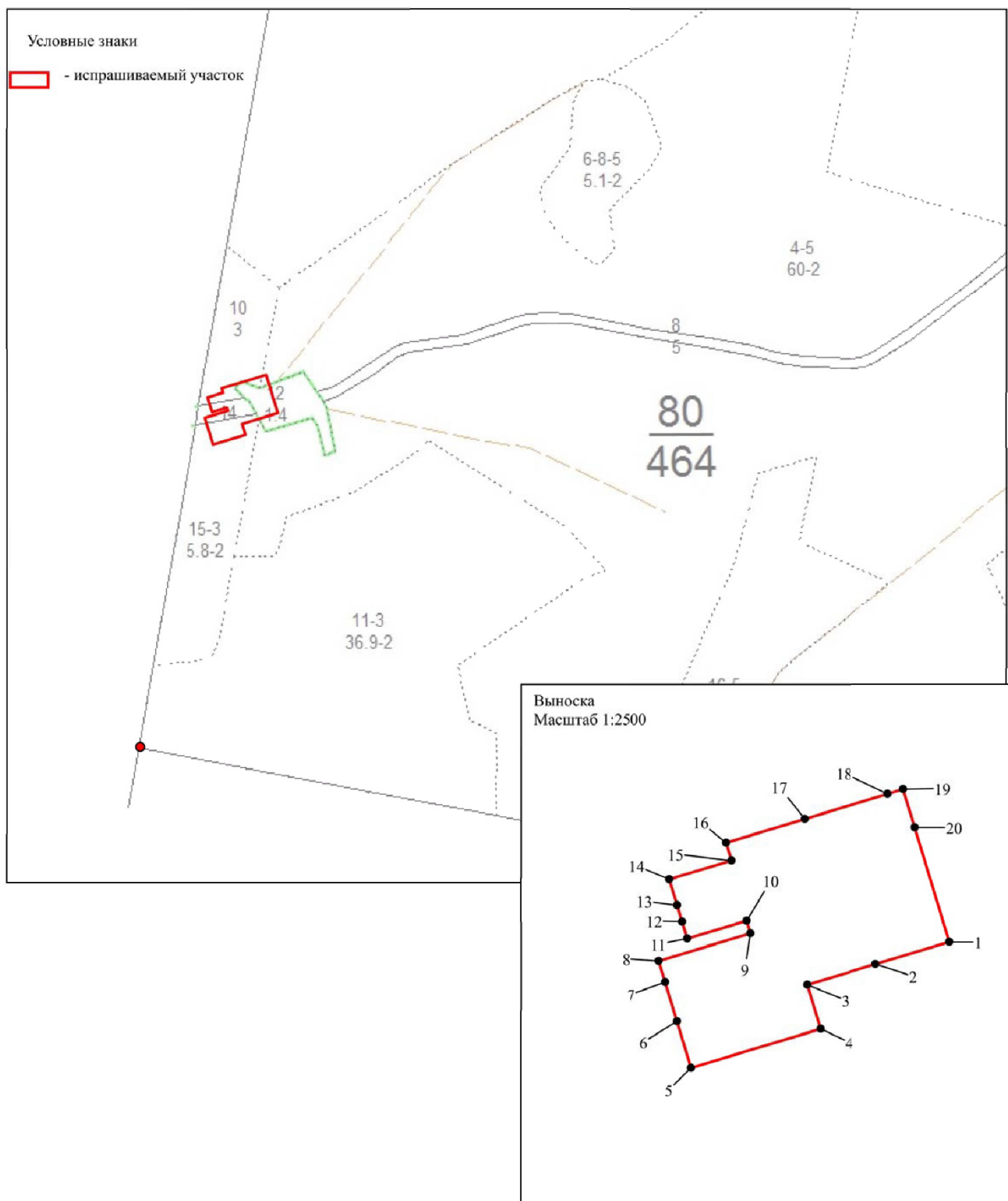
ООО ПроектИнжинирингНефть»

Документация по планировке территории.

Проект межевания территории. Основная часть (утверждаемая)

**Схема расположения и границы лесного участка
(по данным инструментальной съемки границ)**

Субъект Российской Федерации Пермский край, Кунгурский муниципальный округ
Лесничество Кунгурское
Участковое лесничество Калининское (Калининское)
квартал № 80 (части выделов 4,10,12,14,15)
Площадь - 1,1180 га
Масштаб: 1: 10 000



ООО ПроектИнжинирингНефть»

Документация по планировке территории.

Проект межевания территории. Основная часть (утверждаемая)

Геоданные

Номера характерных точек	Направление румбы (азимуты) линий,	Длина линий, м
0-1	СВ:22°46,64'	714,22
1-2	ЮЗ:73°11,7'	37,91
2-3	ЮЗ:73°10,56'	35,21
3-4	ЮВ:16°48,67'	22,54
4-5	ЮЗ:73°10,21'	66,38
5-6	СЗ:16°41,13'	23,93
6-7	СЗ:16°58,22'	20,04
7-8	СЗ:16°54,6'	10,93
8-9	СВ:73°11,04'	47,01
9-10	СЗ:16°45,51'	6,49
10-11	ЮЗ:73°11,55'	30,4
11-12	СЗ:16°56,31'	8,72
12-13	СЗ:16°42,34'	8,49
13-14	СЗ:16°50,15'	13,26
14-15	СВ:73°11,03'	31,9
15-16	СЗ:16°51,72'	9,1
16-17	СВ:73°11,02'	40,3
17-18	СВ:73°10,34'	42,73
18-19	СВ:73°8,12'	7,96
19-20	ЮВ:16°51'	19,66
20-1	ЮВ:16°49,13'	58,75

Каталог координат (МСК 59)

Номера характерных точек	X,м	Y,м
0	442960,33	2215998,50
1	443618,85	2216275,01
2	443607,89	2216238,72
3	443597,70	2216205,02
4	443576,12	2216211,54
5	443556,90	2216148,00
6	443579,82	2216141,13
7	443598,99	2216135,28
8	443609,45	2216132,10
9	443623,05	2216177,10
10	443629,26	2216175,23
11	443620,47	2216146,13
12	443628,81	2216143,59
13	443636,94	2216141,15
14	443649,63	2216137,31
15	443658,86	2216167,85
16	443667,57	2216165,21
17	443679,23	2216203,79
18	443691,60	2216244,69
19	443693,91	2216252,31
20	443675,09	2216258,01
1	443618,85	2216275,01



Местоположение, границы и площадь проектируемого лесного участка

Субъект Российской Федерации, муниципальное образование, лесничество (лесопарк), участковое лесничество, урочище (при наличии), квартал, лесотаксационный выдел/часть лесотаксационного выдела, целевое назначение лесов, категория защитных лесов: Пермский край, Кунгурский муниципальный округ, Кунгурское лесничество, Калининское участковое лесничество (Калининское), квартал № 80 (части выделов 4, 9, 10, 12, 14, 15, 17) - эксплуатационные леса

Категория земель: Земли лесного фонда

Вид использования лесов: «Осуществление геологического изучения недр, разведка и добыча полезных ископаемых»

Площадь проектируемого лесного участка: 1,9099 га.

Целевое назначение лесов

В соответствии с приказом Федерального агентства лесного хозяйства от 29.07.2011 № 335 «Об определении количества лесничеств на территории Об определении количества лесничеств (лесопарков) установления их границ Пермского края и установлении их границ»

(наименование субъекта Российской Федерации)

Калининское участковое лесничество (Калининское) входит в состав Кунгурского лесничества.

(наименование)

(наименование)

На момент проектирования лесного участка, на территории Кунгурского лесничества

(наименование)

(лесопарка) распространяется действие лесохозяйственного регламента, утвержденного приказом Министерства природных ресурсов, лесного хозяйства и экологии Пермского края от 29.12.2017 № СЭД-30-01-02-2068 (в ред. приказа Министерства природных ресурсов, лесного хозяйства и экологии Пермского края от 29.03.2020 № СЭД-30-01-02-363, от 30.12.2021 № 30-01-02-1935, от 17.02.2023 № 30-01-02-171, от 07.06.2023 № 30-01-02-667).

Леса на территории Пермского края в соответствии со статьей 8 Федерального закона

(наименование субъекта Российской Федерации)

от 04.12.2006 № 201-ФЗ «О введении в действие Лесного кодекса Российской Федерации» отнесены к эксплуатационным, защитным

(указать целевое назначение лесов)

лесам, что отражено в Лесном плане Пермского края, утвержденном

(наименование субъекта Российской Федерации)

Указом губернатора Пермского края от 19.04.2018 № 36 (в ред. указа губернатора Пермского края от 12.12.2022 № 117) и лесохозяйственном регламенте Кунгурского лесничества. Согласно

(наименование)

указанным документам лесного планирования квартал

№ 80 (части выделов 4, 9, 10, 12, 14, 15, 17),

(номер(а))

Калининского участкового лесничества (Калининское), в котором расположен проектируемый

(наименование)

лесной участок, относится к эксплуатационным лесам, категории защитных лесов – отсутствуют.



Количественные и качественные характеристики проектируемого лесного участка

Количественные и качественные характеристики проектируемого лесного участка составляются на основании данных государственного лесного реестра Кунгурского (наименование) лесничества (лесопарка) и необходимости натурного обследования.

Таблица 1. Распределение земель

Общая площадь, га	в том числе									
	лесные земли					нелесные земли				
	занятые лесными насаждениями - всего	в том числе покрытые лесными культурами	лесные питомники, плантации	не занятые лесными насаждениями	итого	дороги	просеки	болота	другие	итого
1	2	3	4	5	6	7	8	9	10	11
1,9099	1,4235	-	-	-	1,4235	0,0248	-	-	0,4616	0,4864

Таблица 2. Характеристика насаждений проектируемого лесного участка

Целевое назначение лесов (категория защитности лесов)	Номер квартала	Номер выдела	Состав насаждения или характеристика лесного участка при отсутствии насаждения	Площадь (га)/ запас древесины при наличии (м ³)	в том числе по группам возраста древостоя (га/м ³)			
					Молодняки	средне-возрастные	Приспевающие	спелые и перестойные
1	2	3	4	5	6	7	8	9
Калининское участковое лесничество (Калининское)								
Эксплуатационные леса	80	ч.4	7Б1ЛП2Е	0,1892/34	-	0,1892/34	-	-
		ч.9	5Б2ЛП2Е1П	0,1467/23	-	0,1467/23	-	-
		ч.10	насаждение с породами искусств. происхождения 6Б2ИВ2Е	0,5950/48	-	0,5950/48	-	-
		ч.12	Прочие земли	0,4616/-	-	-	-	-
		ч.14	Дорога общего пользования	0,0101/-	-	-	-	-
		ч.15	насаждение с породами искусств. происхождения 6Б2ИВ2Е	0,4926/39	-	0,4926/39	-	-
		ч.17	Дорога общего пользования	0,0147/-	-	-	-	-
Итого				1,9099/144	-	1,4235/144	-	-

Таблица 3. Средние таксационные показатели насаждений проектируемого лесного участка

Целевое назначение лесов	Хозяйство, преобладающая порода	Состав насаждений	Возраст	Бонитет	Полнота	Средний запас древесины (м ³ /га)		
						средневозрастные	приспевающие	спелые и перестойные
1	2	3	4	5	6	7	8	9
Эксплуатационные леса	мягколиственное, береза	6Б2ИВ2Е+П+ЛП	30	2	0,7	101	-	-



Таблица 4. Виды и объемы использования лесов на проектируемом лесном участке

Целевое назначение лесов	Хозяйство (хвойное, твердолиственное, мягколиственные)	Площадь (га)	Единица измерения	Объемы использования лесов (изъятия лесных ресурсов)
1	2	3	4	5
Вид использования лесов – «Осуществление геологического изучения недр, разведка и добыча полезных ископаемых» Цель предоставления лесного участка – Обустройство скважины № 23 Гарюшкинского месторождения. Скважина № 23 (на период строительства)				
Эксплуатационные леса	Мягколиственное	1,4235	-	-

Виды разрешенного использования лесов на проектируемом лесном участке

Лесохозяйственным регламентом Кунгурского лесничества (лесопарка)
(наименование)

и соответственно в проектируемом лесном участке установлены следующие виды разрешенного использования лесов:

Таблица 5. Виды разрешенного использования лесов на проектируемом лесном участке

Виды разрешенного использования лесов	Наименование участкового лесничества	Перечень кварталов или их частей
Заготовка древесины	Калининское участковое лесничество (Калининское)	квартал № 80 (части выделов 4, 9, 10, 12, 14, 15, 17)
Заготовка и сбор недревесных лесных ресурсов		
Заготовка пищевых лесных ресурсов и сбор лекарственных растений		
Осуществление видов деятельности в сфере охотничьего хозяйства		
Ведение сельского хозяйства		
Осуществление научно-исследовательской деятельности, образовательной деятельности		
Осуществление рекреационной деятельности		
Создание лесных плантаций и их эксплуатация		
Выращивание лесных плодовых, ягодных, декоративных растений, лекарственных растений		
Создание лесных питомников и их эксплуатация		
Осуществление геологического изучения недр, разведка и добыча полезных ископаемых		
Строительство и эксплуатация водохранилищ и иных искусственных водных объектов, а также гидротехнических сооружений, морских портов, морских терминалов, речных портов, причалов		
Строительство и эксплуатация водохранилищ и иных искусственных водных объектов, а также гидротехнических сооружений и специализированных портов		
Строительство, реконструкция, эксплуатация линейных объектов		
Осуществление религиозной деятельности		
Изыскательские работы		

Сведения об обременениях проектируемого лесного участка

По данным государственного лесного реестра квартал № 80 (части выделов 4, 9, 10, 14, 15, 17)
(номер(а))

Калининского участкового лесничества (Калининское), Кунгурского лесничества
(наименование)

имеет обременение по договору аренды лесного участка с ООО «Уралбумага» от 19.01.2011 №559
(наименование документа, реквизиты)

вид использования лесов: заготовка древесины
(наименование вида использования лесов)

сроком до (на) 49 лет.



ООО ПроектИнжинирингНефть»

Документация по планировке территории.

Проект межевания территории. Основная часть (утверждаемая)

Сведения об ограничениях использования лесов

С учетом целевого назначения и правового режима лесов, установленного лесным законодательством Российской Федерации, лесохозяйственным регламентом Кунгурского (наименование)

лесничества (лесопарка) предусмотрены следующие ограничения в использовании лесов:

- в соответствии со статьей 117 Лесного кодекса Российской Федерации

- в соответствии с п. 3.1, 3.3 главы 3 лесохозяйственного регламента Кунгурского лесничества:

Эксплуатационные леса:

В соответствии с частью 4 статьи 29 Лесного кодекса запрещается заготовка древесины в объеме, превышающем расчетную лесосеку (допустимый объем изъятия древесины), а также с нарушением возрастов рубок.

Осуществление геологического изучения недр, разведка и добыча полезных ископаемых:

Не допускается:

а) валка деревьев и расчистка от древесной растительности с помощью бульдозеров, захламление порубочными остатками приграничных полос и опушек, повреждение стволов и скелетных корней опушечных деревьев, оставление (хранение) свежесрубленной древесины в лесу в летний период без принятия мер по предохранению ее от заселения стволовыми вредителями в соответствии с Правилами санитарной безопасности в леса;

б) затопление и длительное подтопление лесных насаждений;

в) повреждение лесных насаждений, растительного покрова и почв за пределами земель, на которых осуществляется использование лесов;

г) захламление лесов отходами производства и потребления;

д) загрязнение площади земель, на которых осуществляется использование лесов и территории за ее пределами, химическими и радиоактивными веществами;

е) проезд транспортных средств и иных механизмов по произвольным, неустановленным маршрутам, в том числе за пределами земель, на которых осуществляется использование лесов.

Запрещается разведка и разработка месторождений полезных ископаемых в лесах, расположенных в зеленых и лесопарковых зонах, за исключением расположенных в зеленых зонах лесных участков, в отношении которых лицензии на пользование недрами получены до дня введения в действие Лесного кодекса Российской Федерации, на срок, не превышающий срока действия таких лицензий.

В лесах, расположенных в водоохранных зонах запрещается строительство и эксплуатация объектов капитального строительства, за исключением линейных объектов, гидротехнических сооружений и объектов, необходимых для геологического изучения, разведки и добычи нефти и природного газа.

Сведения о наличии зданий, сооружений, объектов, связанных с созданием лесной инфраструктуры и объектов, не связанных с созданием лесной инфраструктуры на проектируемом лесном участке

Таблица 6. Сведения о наличии зданий, сооружений, объектов, связанных с созданием лесной инфраструктуры и объектов, не связанных с созданием лесной инфраструктуры на проектируемом лесном участке

№ п/п	Участковое лесничество/ урочище (при наличии)	Номер квартала	Номер выдела	Площадь объекта (га)	Наименование объекта
1	2	3	4	5	6
объекты, не связанные с созданием лесной инфраструктуры					
1	Калининское участковое лесничество (Калининское)	80	ч.14	0,0101	Дорога общего пользования
2			ч.17	0,0147	Дорога общего пользования



ООО ПроектИнжинирингНефть»

Документация по планировке территории.

Проект межевания территории. Основная часть (утверждаемая)

Сведения о наличии на проектируемом лесном участке особо защитных участков лесов, особо охраняемых природных территорий, зон с особыми условиями использования территорий

Согласно данным государственного лесного реестра на проектируемом лесном участке отсутствуют особо защитные участки лесов (ОЗУ), особо охраняемые природные территории (ООПТ), зоны с особыми условиями использования территорий.

Таблица 7. Сведения о наличии на проектируемом лесном участке особо защитных участков лесов, особо охраняемых природных территорий, зон с особыми условиями использования территорий

№ п/п	Наименование участкового лесничества/урочища (при наличии)	Номер квартала	Номер выдела	Виды ОЗУ, наименование ООПТ, виды зон с особыми условиями использования территорий	Общая площадь, га
1	2	3	4	5	6
-	-	-	-	-	-

Проектирование вида использования лесов лесного участка

Лесохозяйственным регламентом Кунгурского лесничества
(наименование)
зоны планируемого освоения лесов не установлены.
Согласно лесному плану Пермского края
(наименование субъекта Российской Федерации)
квартал № 80 (части выделов 4, 9, 10, 12, 14, 15, 17), Калининского участкового лесничества
(Калининское),
(номер(а))
Кунгурского лесничества
(наименование)

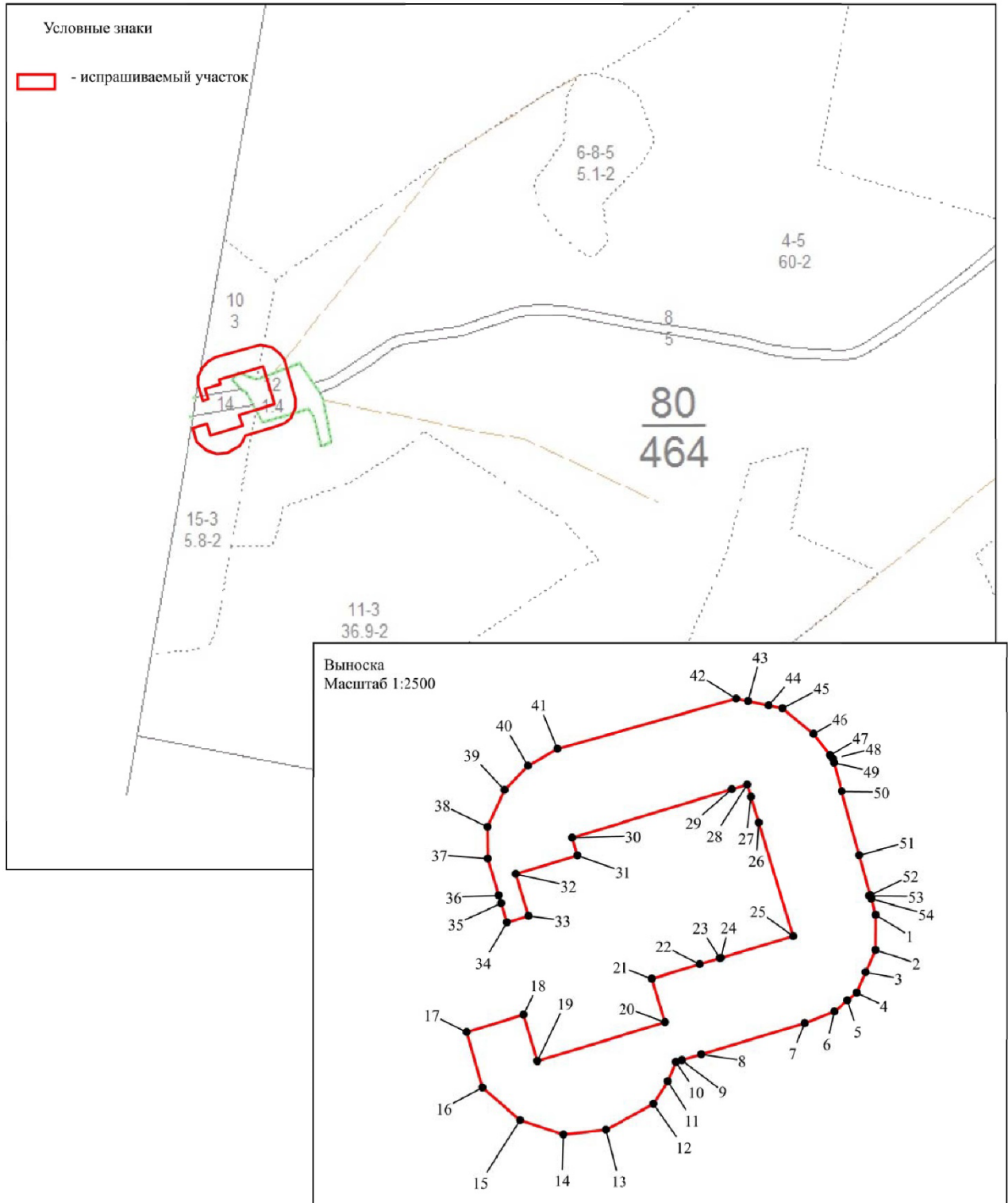
в границе которых расположен проектируемый лесной участок, зона планируемого освоения лесов не выявлена.

Лесной участок испрашивается для вида использования лесов, согласно ст. 43 Лесного кодекса Российской Федерации – «осуществление геологического изучения недр, разведка и добыча полезных ископаемых», для «Обустройство скважины № 23 Гарюшкинского месторождения. Скважина № 23 (на период строительства)» на основании лицензии на пользование недрами ПЕМ 02570 НЭ от 18.09.2015 г.



**Схема расположения и границы лесного участка
(по данным инструментальной съемки границ)**

Субъект Российской Федерации Пермский край, Кунгурский муниципальный округ
Лесничество Кунгурское
Участковое лесничество Калининское (Калининское)
квартал № 80 (части выделов 4,9,10,12,14,15,17)
Площадь - 1,9099 га
Масштаб: 1: 10 000



ООО ПроектИнжинирингНефть»

Документация по планировке территории.

Проект межевания территории. Основная часть (утверждаемая)

«Обустройство скважины № 23 Гарюшкинского месторождения»

Геоданные

Номера характерных точек	Направление румбы (азимуты) линий, °	Длина линий, м
0-1	СВ:25°24,53'	740,7
1-2	ЮЗ:0°21,58'	17,52
2-3	ЮЗ:23°54,84'	11,99
3-4	ЮЗ:23°52,38'	11,04
4-5	ЮЗ:50°32,95'	6
5-6	ЮЗ:50°28,64'	8,82
6-7	ЮЗ:68°48,36'	15,77
7-8	ЮЗ:73°10,79'	53,53
8-9	ЮЗ:73°5,5'	9,97
9-10	ЮЗ:73°18,05'	3,13
10-11	ЮЗ:22°39,5'	10,31
11-12	ЮЗ:32°18,15'	13,29
12-13	ЮЗ:61°53,64'	27,11
13-14	ЮЗ:83°33,14'	21,19
14-15	СЗ:71°37,26'	22,68
15-16	СЗ:48°56,85'	24,65
16-17	СЗ:15°53,41'	28,49
17-18	СВ:73°1,58'	29,39
18-19	ЮВ:16°41,13'	23,93
19-20	СВ:73°10,21'	66,38
20-21	СЗ:16°48,67'	22,54
21-22	СВ:73°10,47'	24,77
22-23	СВ:73°10,79'	10,44
23-24	СВ:74°19,23'	0,59
24-25	СВ:73°10,63'	37,32
25-26	СЗ:16°49,13'	58,75
26-27	СЗ:16°53,08'	13,32
27-28	СЗ:16°46,63'	6,34
28-29	ЮЗ:73°8,12'	7,96
29-30	ЮЗ:73°10,67'	83,03
30-31	ЮВ:16°51,72'	9,1
31-32	ЮЗ:73°11,03'	31,9
32-33	ЮВ:16°47,56'	21,74
33-34	ЮЗ:73°3,19'	11,08
34-35	СЗ:16°51,5'	10
35-36	СЗ:16°39,53'	4,08
36-37	СЗ:16°32,58'	18,97
37-38	СЗ:0°34,88'	15,77
38-39	СВ:24°44,11'	20,03
39-40	СВ:43°47,55'	16,78
40-41	СВ:60°6,69'	16,82
41-42	СВ:74°22,51'	92,3
42-43	ЮВ:78°3,46'	6,04
43-44	ЮВ:78°0,55'	10,4
44-45	ЮВ:78°9,71'	7,02
45-46	ЮВ:50°39,83'	19,85
46-47	ЮВ:37°45,27'	13,34
47-48	ЮВ:37°51,27'	2,44
48-49	ЮВ:15°39,24'	1,89
49-50	ЮВ:15°31,82'	14,79
50-51	ЮВ:15°34,3'	32,86
51-52	ЮВ:15°35,2'	20,62
52-53	ЮЗ:59°29,39'	0,65
53-54	ЮВ:36°40,46'	1,76
54-1	ЮВ:15°32,12'	8,25

Каталог координат (МСК 59)

Номера характерных точек	X, м	Y, м
0	442960,33	2215998,50
1	443629,38	2216316,32
2	443611,86	2216316,21
3	443600,90	2216311,35
4	443590,80	2216306,88
5	443586,99	2216302,25
6	443581,38	2216295,45
7	443575,68	2216280,75
8	443560,19	2216229,51
9	443557,29	2216219,97
10	443556,39	2216216,97
11	443546,88	2216213,00
12	443535,65	2216205,90
13	443522,88	2216181,99
14	443520,50	2216160,93
15	443527,65	2216139,41
16	443543,84	2216120,82
17	443571,24	2216113,02
18	443579,82	2216141,13
19	443556,90	2216148,00
20	443576,12	2216211,54
21	443597,70	2216205,02
22	443604,87	2216228,73
23	443607,89	2216238,72
24	443608,05	2216239,29
25	443618,85	2216275,01
26	443675,09	2216258,01
27	443687,84	2216254,14
28	443693,91	2216252,31
29	443691,60	2216244,69
30	443667,57	2216165,21
31	443658,86	2216167,85
32	443649,63	2216137,31
33	443628,82	2216143,59
34	443625,59	2216132,99
35	443635,16	2216130,09
36	443639,07	2216128,92
37	443657,25	2216123,52
38	443673,02	2216123,36
39	443691,21	2216131,74
40	443703,32	2216143,35
41	443711,70	2216157,93
42	443736,56	2216246,82
43	443735,31	2216252,73
44	443733,15	2216262,90
45	443731,71	2216269,77
46	443719,13	2216285,12
47	443708,58	2216293,29
48	443706,65	2216294,79
49	443704,83	2216295,30
50	443690,58	2216299,26
51	443658,93	2216308,08
52	443639,07	2216313,62
53	443638,74	2216313,06
54	443637,33	2216314,11
1	443629,38	2216316,32



ООО ПроектИнжинирингНефть»

Документация по планировке территории.

Проект межевания территории. Основная часть (утверждаемая)

Местоположение, границы и площадь проектируемого лесного участка

Субъект Российской Федерации, муниципальное образование, лесничество (лесопарк), участковое лесничество, урочище (при наличии), квартал, лесотаксационный выдел/часть лесотаксационного выдела, целевое назначение лесов, категория защитных лесов: Пермский край, Кунгурский муниципальный округ, Кунгурское лесничество, Калининское участковое лесничество (Калининское), квартал № 80 (части выделов 14, 15) - эксплуатационные леса, Кунгурское участковое лесничество (Кукуштанское), кварталы № 226 (части выделов 1, 7, 10), № 229 (части выделов 3, 4, 5, 6, 7, 9, 10, 17, 20) - эксплуатационные леса

Категория земель: Земли лесного фонда

Вид использования лесов: «Строительство, реконструкция, эксплуатация линейных объектов»

Площадь проектируемого лесного участка: 17,8151 га.

Целевое назначение лесов

В соответствии с приказом Федерального агентства лесного хозяйства от 29.07.2011 № 335 «Об определении количества лесничеств на территории _____
Об определении количества лесничеств (лесопарков) установления их границ
Пермского края и установлении их границ»

(наименование субъекта Российской Федерации)

Калининское участковое лесничество (Калининское), Кунгурское участковое лесничество (Кукуштанское) входят в состав Кунгурского лесничества.

(наименование)

(наименование)

На момент проектирования лесного участка, на территории Кунгурского лесничества
(наименование)

(лесопарка) распространяется действие лесохозяйственного регламента, утвержденного приказом Министерства природных ресурсов, лесного хозяйства и экологии Пермского края от _____
(наименование решения и органа государственной власти, органа местного самоуправления)

29.12.2017 № СЭД-30-01-02-2068 (в ред. приказа Министерства природных ресурсов, лесного хозяйства и экологии Пермского края от 29.03.2020 № СЭД-30-01-02-363, от 30.12.2021 № 30-01-02-1935, от 17.02.2023 № 30-01-02-171, от 07.06.2023 № 30-01-02-667).

Леса на территории Пермского края в соответствии со статьей 8 Федерального закона
(наименование субъекта Российской Федерации)

от 04.12.2006 № 201-ФЗ «О введении в действие Лесного кодекса Российской Федерации» отнесены к _____
эксплуатационным, защитным

(указать целевое назначение лесов)

лесам, что отражено в Лесном плане _____ Пермского края, утвержденном
(наименование субъекта Российской Федерации)

Указом губернатора Пермского края от 19.04.2018 № 36 (в ред. указа губернатора Пермского
(наименование решения и органа государственной власти, органа местного самоуправления)

края от 12.12.2022 № 117) и лесохозяйственном регламенте Кунгурского лесничества. Согласно
(наименование)

указанным документам лесного планирования квартал

№ 80 (части выделов 14, 15)

(номер(а))

Калининского участкового лесничества (Калининское), в котором расположен проектируемый
(наименование)



ООО ПроектИнжинирингНефть»

Документация по планировке территории.

Проект межевания территории. Основная часть (утверждаемая)

лесной участок, относится к эксплуатационным лесам, категории защитных лесов – отсутствуют.

Согласно указанным документам лесного планирования кварталы

№ 226 (части выделов 1, 7, 10), № 229 (части выделов 3, 4, 5, 6, 7, 9, 10, 17, 20)

(номер(а))

Кунгурского участкового лесничества (Кукуштанское), в котором расположен проектируемый
(наименование)

лесной участок, относится к эксплуатационным лесам, категории защитных лесов – отсутствуют.

(указать целевое назначение лесов)

Количественные и качественные характеристики проектируемого лесного участка

Количественные и качественные характеристики проектируемого лесного участка составляются на основании данных государственного лесного реестра Кунгурского
(наименование)
лесничества (лесопарка) и необходимости натурного обследования.

Таблица 1. Распределение земель

Общая площадь, га	в том числе									
	лесные земли					нелесные земли				
	занятые лесными насаждениями - всего	в том числе покрытые лесными культурами	лесные питомники, плантации	не занятые лесными насаждениями	итого	дороги	просеки	болота	другие	итого
1	2	3	4	5	6	7	8	9	10	11
17,8151	15,4020	-	-	-	15,4020	0,2400	0,0483	-	2,1248	2,4131

Таблица 2. Характеристика насаждений проектируемого лесного участка

Целевое назначение лесов (категория защитности лесов)	Номер квартала	Номер выдела	Состав насаждения или характеристика лесного участка при отсутствии насаждения	Площадь (га)/ запас древесины при наличии (м3)	в том числе по группам возраста древостоя (га/м3)			
					Молодняки	средне-возрастные	Приспевающие	спелые и перестойные
1	2	3	4	5	6	7	8	9
Калининское участковое лесничество (Калининское)								
Эксплуатационные леса	80	ч.14	насаждение с породами искусв. происхождения 6Б2ИВ2Е	0,1030/8		0,1030/8	-	-
		ч.15	насаждение с породами искусв. происхождения 6Б2ИВ2Е	0,0622/5	-	0,0622/5	-	-
Кунгурское участковое лесничество (Кукуштанское)								
Эксплуатационные леса	226	ч.1	насаждение с породами искусв. происхождения 8Б1ЛПН1Е	3,5060/351	-	3,5060/351	-	-
		ч.7	Прочие земли	1,6760/-	-	-	-	-
		ч.10	Просека квартальная	0,0252/-	-	-	-	-



«Обустройство скважины № 23 Гарюшкинского месторождения»

Целевое назначение лесов (категория защитности лесов)	Номер квартала	Номер выдела	Состав насаждения или характеристика лесного участка при отсутствии насаждения	Площадь (га)/ запас древесины при наличии (м3)	в том числе по группам возраста древостоя (га/м3)			
					Молодняки	средне-возрастные	Приспевающие	спелые и перестойные
1	2	3	4	5	6	7	8	9
Эксплуатационные леса	229	ч.3	5Б2ЛПН1ИВ2Е	1,5816/174	-	1,5816/174	-	-
		ч.4	насаждение с породами искусств. происхождения 5Б2ЛПН1ИВ2Е	9,3767/938	-	9,3767/938	-	-
		ч.5	лэп	0,1518/-	-	-	-	-
		ч.6	Прочие трассы	0,1083/-	-	-	-	-
		ч.7	Нефтепровод	0,1542/-	-	-	-	-
		ч.9	6Б2ЛПН1ИВ1Е	0,7725/85	-	0,7725/85	-	-
		ч.10	Прочие трассы	0,0345/-	-	-	-	-
		ч.17	дорога общего пользования	0,2400/-	-	-	-	-
ч.20	Просека квартальная	0,0231/-	-	-	-	-		
Итого				17,8151/1561	-	15,4020/1561	-	-

Таблица 3. Средние таксационные показатели насаждений проектируемого лесного участка

Целевое назначение лесов	Хозяйство, преобладающая порода	Состав насаждений	Возраст	Бонитет	Полнота	Средний запас древесины (м ³ /га)		
						средневозрастные	приспевающие	спелые и перестойные
1	2	3	4	5	6	7	8	9
Эксплуатационные леса	мягколиственное, береза	6Б2ЛПН2Е+ИВ	33	2	0,7	101	-	-

Таблица 4. Виды и объемы использования лесов на проектируемом лесном участке

Целевое назначение лесов	Хозяйство (хвойное, твердолиственное, мягколиственные)	Площадь (га)	Единица измерения	Объемы использования лесов (изъятия лесных ресурсов)
1	2	3	4	5
Вид использования лесов – «Строительство, реконструкция, эксплуатация линейных объектов» Цель предоставления лесного участка – Обустройство скважины № 23 Гарюшкинского месторождения. Автодорога от скв. до существующей автодороги, ЛЭП от скв. № 23 до действующей ЛЭП (Ф.13), Выкидная линия со скв. № 23 до т. врезки в коллектор со скв. № 17 - ДНС «Турки» (на период эксплуатации)				
Эксплуатационные леса	Мягколиственное	15,4020	-	-

Виды разрешенного использования лесов на проектируемом лесном участке

Лесохозяйственным регламентом Кунгурского лесничества (лесопарка)
(наименование)

и соответственно в проектируемом лесном участке установлены следующие виды разрешенного использования лесов:



ООО ПроектИнжинирингНефть»

Документация по планировке территории.

Проект межевания территории. Основная часть (утверждаемая)

Таблица 5. Виды разрешенного использования лесов на проектируемом лесном участке

Виды разрешенного использования лесов	Наименование участкового лесничества	Перечень кварталов или их частей
Заготовка древесины	Калининское участковое лесничество (Калининское)	квартал № 80 (части выделов 14, 15)
Заготовка и сбор недревесных лесных ресурсов		
Заготовка пищевых лесных ресурсов и сбор лекарственных растений		
Осуществление видов деятельности в сфере охотничьего хозяйства		
Ведение сельского хозяйства		
Осуществление научно-исследовательской деятельности, образовательной деятельности		
Осуществление рекреационной деятельности		
Создание лесных плантаций и их эксплуатация		
Выращивание лесных плодовых, ягодных, декоративных растений, лекарственных растений		
Создание лесных питомников и их эксплуатация		
Осуществление геологического изучения недр, разведка и добыча полезных ископаемых		
Строительство и эксплуатация водохранилищ и иных искусственных водных объектов, а также гидротехнических сооружений, морских портов, морских терминалов, речных портов, причалов		
Строительство, реконструкция, эксплуатация линейных объектов		
Создание и эксплуатация объектов лесоперерабатывающей инфраструктуры		
Осуществление религиозной деятельности		
Изыскательские работы	Кунгурское участковое лесничество (Кукуштанское)	кварталы № 226 (части выделов 1, 7, 10), № 229 (части выделов 3, 4, 5, 6, 7, 9, 10, 17, 20)
Заготовка древесины		
Заготовка и сбор недревесных лесных ресурсов		
Заготовка пищевых лесных ресурсов и сбор лекарственных растений		
Осуществление видов деятельности в сфере охотничьего хозяйства		
Ведение сельского хозяйства		
Осуществление научно-исследовательской деятельности, образовательной деятельности		
Осуществление рекреационной деятельности		
Создание лесных плантаций и их эксплуатация		
Выращивание лесных плодовых, ягодных, декоративных растений, лекарственных растений		
Создание лесных питомников и их эксплуатация		
Осуществление геологического изучения недр, разведка и добыча полезных ископаемых		
Строительство и эксплуатация водохранилищ и иных искусственных водных объектов, а также гидротехнических сооружений, морских портов, морских терминалов, речных портов, причалов		
Строительство, реконструкция, эксплуатация линейных объектов		
Создание и эксплуатация объектов лесоперерабатывающей инфраструктуры		
Осуществление религиозной деятельности		
Изыскательские работы		



Сведения об обременениях проектируемого лесного участка

По данным государственного лесного реестра квартал № 80 (части выделов 14, 15)
(номер(а))

Калининского участкового лесничества (Калининское), Кунгурского лесничества

По данным государственного лесного реестра квартал № 226 (части выделов 1, 10)
(номер(а))

Кунгурского участкового лесничества (Кукуштанского), Кунгурского лесничества

По данным государственного лесного реестра квартал № 229 (части выделов 3, 4, 5, 9, 10, 17, 20)
(номер(а))

Кунгурского участкового лесничества (Кукуштанского), Кунгурского лесничества
(наименование)

имеет обременение по договору аренды лесного участка с ООО «Уралбумага» от 19.01.2011 № 559
(наименование документа, реквизиты)

вид использования лесов: заготовка древесины
(наименование вида использования лесов)

сроком до (на) 49 лет.

Сведения об ограничениях использования лесов

С учетом целевого назначения и правового режима лесов, установленного лесным законодательством Российской Федерации, лесохозяйственным регламентом Кунгурского
(наименование)

лесничества (лесопарка) предусмотрены следующие ограничения в использовании лесов:

- в соответствии со статьей 117 Лесного кодекса Российской Федерации

- в соответствии с п. 3.1, 3.3 главы 3 лесохозяйственного регламента Кунгурского лесничества:

Эксплуатационные леса:

В соответствии с частью 4 статьи 29 Лесного кодекса запрещается заготовка древесины в объеме, превышающем расчетную лесосеку (допустимый объем изъятия древесины), а также с нарушением возрастов рубок.

Строительство, реконструкция, эксплуатация линейных объектов:

Не допускается:

- повреждение лесных насаждений, растительного покрова и почв за пределами земель, на которых осуществляется использование лесов, и охранной зоны линейных объектов;

- захламливание территорий, прилегающих к землям, на которых осуществляется использование лесов, строительным и бытовым мусором, отходами древесины;

- загрязнение земель, на которых осуществляется использование лесов, и территорий, прилегающих к землям, на которых осуществляется использование лесов, химическими и радиоактивными веществами;

- проезд транспортных средств, механизмов по произвольным, неустановленным маршрутам.

Осуществление строительства, реконструкции и эксплуатации линейных объектов должно исключать развитие водной и ветровой эрозии земель на лесных участках, на которых размещаются линейные объекты и их охранные зоны. В лесопарковых зонах запрещается размещение объектов капитального строительства.

В зеленых зонах запрещается размещение объектов капитального строительства, за исключением линий связи, линий электропередачи, подземных трубопроводов.



Сведения о наличии зданий, сооружений, объектов, связанных с созданием лесной инфраструктуры и объектов, не связанных с созданием лесной инфраструктуры на проектируемом лесном участке

Таблица 6. Сведения о наличии зданий, сооружений, объектов, связанных с созданием лесной инфраструктуры и объектов, не связанных с созданием лесной инфраструктуры на проектируемом лесном участке

№ п/п	Участковое лесничество/ урочище (при наличии)	Номер квартала	Номер выдела	Площадь объекта (га)	Наименование объекта
1	2	3	4	5	6
объекты, не связанные с созданием лесной инфраструктуры					
1	Кунгурское участковое лесничество (Кукуштанское)	229	ч.5	0,1518	ЛЭП
2			ч.6	0,1428	Прочие трассы
3			ч.7	0,1542	Нефтепровод
4			ч.17	0,2400	дорога общего пользования

Сведения о наличии на проектируемом лесном участке особо защитных участков лесов, особо охраняемых природных территорий, зон с особыми условиями использования территорий

Согласно данным государственного лесного реестра на проектируемом лесном участке отсутствуют особо защитные участки лесов (ОЗУ), особо охраняемые природные территории (ООПТ), зоны с особыми условиями использования территорий.

Таблица 7. Сведения о наличии на проектируемом лесном участке особо защитных участков лесов, особо охраняемых природных территорий, зон с особыми условиями использования территорий

№ п/п	Наименование участкового лесничества/урочища (при наличии)	Номер квартала	Номер выдела	Виды ОЗУ, наименование ООПТ, виды зон с особыми условиями использования территорий	Общая площадь, га
1	2	3	4	5	6
-	-	-	-	-	-

Проектирование вида использования лесов лесного участка

Лесохозяйственным регламентом Кунгурского лесничества
(наименование)

зоны планируемого освоения лесов не установлены.

Согласно лесному плану Пермского края
(наименование субъекта Российской Федерации)

квартал № 80 (части выделов 14, 15), Калининского участкового лесничества (Калининское),
квартал № 226 (части выделов 1, 7, 10), квартал № 229 (части выделов 3, 4, 5, 6, 7, 9, 10, 17, 20)
Кунгурского участкового лесничества (Кукуштанское),
(номер(а))

Кунгурского лесничества
(наименование)

в границе которых расположен проектируемый лесной участок, зона планируемого освоения лесов не выявлена.

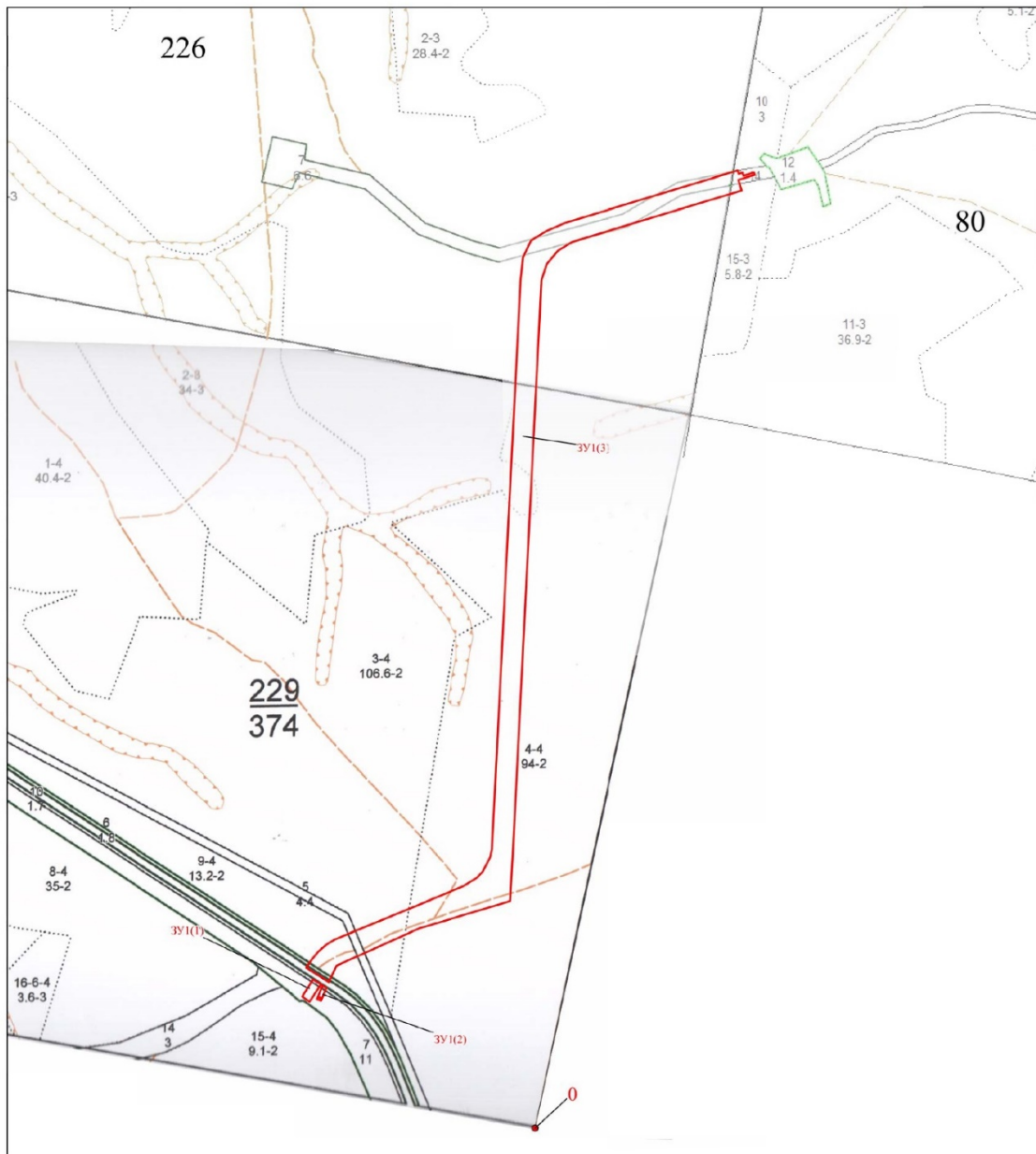
Лесной участок испрашивается для вида использования лесов, согласно ст. 45 Лесного кодекса Российской Федерации – «строительство, реконструкция, эксплуатация линейных



объектов», для «Обустройство скважины № 23 Гарюшкинского месторождения». Автодорога от скв. до существующей автодороги, ЛЭП от скв. № 23 до действующей ЛЭП (Ф.13), Выкидная линия со скв. № 23 до т. врезки в коллектор со скв. № 17 - ДНС «Турки» (на период эксплуатации) на основании лицензии на пользование недрами ПЕМ 02570 НЭ от 18.09.2015 г.

Схема расположения и границы лесного участка
(по данным инструментальной съемки границ)

Субъект Российской Федерации Пермский край, Кунгурский муниципальный округ
Лесничество Кунгурское
Участковое лесничество Калининское (Калининское)
квартал № 80 (части выделов 14,15),
Участковое лесничество Кунгурское (Кулеватанское)
квартал № 229 (части выделов 3,4,5,6,7,9,10,17,20),
квартал № 226 (части выделов 1,7,10)
Площадь - 17,8151 га
Масштаб: 1: 10 000



Условные знаки

□ - испрашиваемый участок



ООО ПроектИнжинирингНефть»


Документация по планировке территории.

Проект межевания территории. Основная часть (утверждаемая)

«Обустройство скважины № 23 Гарюшкинского месторождения»

Каталог координат (МСК 59)

Номера характерных точек	X, м	Y, м
0	440995,97	2215571,72
1	441391,83	2214981,12
2	441405,72	2214959,39
3	441398,33	2214954,78
4	441358,41	2214929,91
5	441344,03	2214949,73
6	441384,15	2214976,08
7	441391,83	2214981,12
8	441382,26	2214996,12
9	441373,32	2214992,39
10	441346,89	2214981,30
11	441351,51	2214970,23
12	441380,09	2214982,20
13	441388,82	2214985,86
14	441382,26	2214996,12
15	441355,41	2214980,30
16	441353,81	2214979,10
17	441355,01	2214979,08
18	441356,61	2214978,69
19	441355,41	2214980,30
20	443623,05	2216177,10
21	443598,99	2216135,28
22	443579,82	2216141,13
23	443571,24	2216113,02
24	443569,71	2216107,98
25	443439,13	2216103,69
26	443437,61	2215672,32
27	443436,11	2215669,91
28	443414,10	2215634,37
29	443377,85	2215604,09
30	443333,70	2215589,03
31	443036,58	2215574,24
32	443032,55	2215574,03
33	442789,53	2215561,92
34	442687,26	2215563,84
35	441766,19	2215510,98
36	441621,50	2215502,76
37	441545,75	2215250,36
38	441538,29	2215211,69
39	441495,98	2215140,12
40	441478,56	2215101,54
41	441469,11	2215080,57
42	441443,46	2215023,75
43	441411,14	2215008,78
44	441398,07	2215002,75
45	441347,39	2214940,38
46	441450,69	2214949,26
47	441461,16	2214956,55
48	441482,43	2214974,12
49	441500,87	2214995,25
50	441515,63	2215019,07
51	441527,58	2215047,96
52	441530,64	2215055,37
53	441535,23	2215066,44
54	441539,42	2215076,54
55	441600,35	2215123,75
56	441662,76	2215374,53
57	441685,77	2215411,20
58	441702,96	2215427,34
59	441742,08	2215447,94
60	441763,73	2215452,87
61	442715,88	2215500,69
62	442829,91	2215506,42
63	443008,97	2215515,41
64	443042,57	2215517,10
65	443046,60	2215517,30
66	443334,20	2215531,74
67	443395,59	2215538,37
68	443399,07	2215540,01
69	443400,08	2215540,49
70	443441,70	2215560,09
71	443448,71	2215571,30
72	443450,81	2215574,66
73	443468,37	2215602,77
74	443490,00	2215652,91
75	443525,01	2215767,98
76	443566,92	2215905,77
77	443630,43	2216114,57
78	443631,74	2216118,86
79	443634,38	2216127,53
80	443635,16	2216130,09
81	443634,87	2216130,18
82	443625,59	2216132,99
83	443628,81	2216143,59
84	443620,47	2216146,13
85	443629,26	2216175,23
18	443623,05	2216177,10



ООО ПроектИнжинирингНефть»

Документация по планировке территории.

Проект межевания территории. Основная часть (утверждаемая)

2.4 Перечень координат характерных точек образуемых земельных участков

Условный номер образуемого земельного участка 59:24:0000000:59:3У1		
Обозначение поворотных точек границ образуемого земельного участка	Координаты поворотных точек	
	X	Y
1	443618.86	2216275.01
2	443693.91	2216252.32
3	443667.57	2216165.21
4	443658.86	2216167.85
5	443649.63	2216137.31
6	443628.82	2216143.60
7	443620.48	2216146.13
8	443629.27	2216175.23
9	443623.05	2216177.11
10	443609.45	2216132.11
11	443579.82	2216141.13
12	443556.91	2216148.00
13	443576.12	2216211.54
14	443597.70	2216205.02
1	443618.86	2216275.01
Условный номер образуемого земельного участка 59:24:0000000:59:3У2		
Обозначение поворотных точек границ образуемого земельного участка	Координаты поворотных точек	
	X	Y
1	443618.86	2216275.01
2	443693.91	2216252.32
3	443667.57	2216165.21
4	443658.86	2216167.85
5	443649.63	2216137.31
6	443628.82	2216143.60
11	443579.82	2216141.13
12	443556.91	2216148.00
13	443576.12	2216211.54
14	443597.70	2216205.02
15	443629.39	2216316.32
16	443637.34	2216314.11
17	443638.75	2216313.07
18	443639.07	2216313.62
19	443658.94	2216308.09
21	443719.13	2216285.12
22	443731.71	2216269.78
23	443736.56	2216246.82
24	443711.70	2216157.94
25	443703.32	2216143.36
26	443691.22	2216131.74
27	443673.02	2216123.36
28	443657.26	2216123.52
29	443639.07	2216128.93
30	443635.16	2216130.09
31	443625.59	2216132.99
32	443571.25	2216113.02
33	443543.84	2216120.83
34	443527.65	2216139.41
35	443520.50	2216160.94
36	443522.88	2216181.99
37	443535.65	2216205.90
38	443546.89	2216213.00
39	443556.39	2216216.97
40	443575.68	2216280.75
41	443581.38	2216295.45
42	443586.99	2216302.25
43	443590.81	2216306.89



ООО ПроектИнжинирингНефть»

Документация по планировке территории.

Проект межевания территории. Основная часть (утверждаемая)

«Обустройство скважины № 23 Гарюшкинского месторождения»

44	443611.86	2216316.22
1	443618.86	2216275.01
Условный номер образуемого земельного участка 59:24:0000000:59:ЗУ3		
Обозначение поворотных точек границ образуемого земельного участка	Координаты поворотных точек	
	X	Y
59:24:0000000:59:ЗУ3(1)		
75	441391.84	2214981.12
76	441405.73	2214959.39
77	441358.41	2214929.92
78	441344.03	2214949.73
75	441391.84	2214981.12
Обозначение поворотных точек границ образуемого земельного участка	Координаты поворотных точек	
	X	Y
59:24:0000000:59:ЗУ3(2)		
79	441382.26	2214996.13
80	441388.82	2214985.86
81	441351.52	2214970.24
82	441346.89	2214981.31
83	441355.41	2214980.30
84	441356.61	2214978.69
85	441355.01	2214977.49
86	441353.81	2214979.09
87	441353.81	2214979.10
79	441382.26	2214996.13
Обозначение поворотных точек границ образуемого земельного участка	Координаты поворотных точек	
	X	Y
59:24:0000000:59:ЗУ3(3)		
6	443628.82	2216143.60
7	443620.48	2216146.13
8	443629.27	2216175.23
9	443623.05	2216177.11
10	443609.45	2216132.11
11	443579.82	2216141.13
30	443635.16	2216130.09
31	443625.59	2216132.99
32	443571.25	2216113.02
45	443525.01	2215767.98
46	443490.01	2215652.91
47	443468.38	2215602.77
48	443450.81	2215574.66
49	443441.71	2215560.10
50	443399.07	2215540.01
51	443395.60	2215538.38
52	443334.20	2215531.74
53	441763.73	2215452.88
54	441742.09	2215447.94
55	441702.96	2215427.34
56	441685.78	2215411.20
57	441662.76	2215374.53
58	441535.24	2215066.45
59	441527.58	2215047.96
60	441515.63	2215019.08
61	441500.87	2214995.25
62	441482.43	2214974.12
63	441461.16	2214956.55
64	441437.93	2214940.38
65	441398.08	2215002.75
66	441443.46	2215023.75
67	441495.98	2215140.12



ООО ПроектИнжинирингНефть»

Документация по планировке территории.

Проект межевания территории. Основная часть (утверждаемая)

68	441545.75	2215250.36
69	441621.50	2215502.76
70	441766.19	2215510.98
71	443333.71	2215589.03
72	443377.85	2215604.09
73	443414.11	2215634.37
74	443437.61	2215672.33
6	443628.82	2216143.60

2.5 Перечень кадастровых номеров существующих земельных участков, на которых линейный объект может быть размещен на условиях сервитута, публичного сервитута, их адреса или описание местоположения, перечень и адреса расположенных на таких земельных участках объектов недвижимого имущества (при наличии сведений о них в Едином государственном реестре недвижимости)

Проектом не предусматривается размещение линейных объектов на условиях сервитута.

2.6 Предельные параметры разрешенного строительства, реконструкции объектов капитального строительства, входящих в состав линейных объектов в границах зон их планируемого размещения

Предельные параметры разрешенного строительства, реконструкции объектов капитального строительства, входящих в состав линейных объектов в границах зон их планируемого размещения не устанавливаются.

2.7 Информация о необходимости осуществления мероприятий по защите сохраняемых объектов капитального строительства (здание, строение, сооружение, объекты, строительство которых не завершено), существующих и строящихся на момент подготовки проекта планировки территории, а также объектов капитального строительства, планируемых к строительству в соответствии с ранее утвержденной документацией по планировке территории, от возможного негативного воздействия в связи с размещением линейных объектов

Осуществление мероприятий по защите сохраняемых объектов капитального строительства (здание, строение, сооружение, объекты, строительство которых не завершено), существующих и строящихся на момент подготовки проекта планировки территории, а также объектов капитального строительства, планируемых к строительству в соответствии с ранее утвержденной документацией по планировке территории, от возможного негативного воздействия в связи с размещением линейных объектов не предусматривается.



2.8 Сведения о границах территории, в отношении которой утвержден проект межевания, содержащие перечень координат характерных точек этих границ в системе координат, используемой для ведения Единого государственного реестра недвижимости

Проектом межевания территории не предусматривается разработка данного раздела в связи с отсутствием сведений о границах территорий, в отношении которой утвержден проект межевания.

2.9 Вид разрешенного использования образуемых земельных участков, предназначенных для размещения линейных объектов и объектов капитального строительства, проектируемых в составе линейного объекта, а также существующих земельных участков, занятых линейными объектами и объектами капитального строительства, входящими в состав линейных объектов, в соответствии с проектом планировки территории

В соответствии со ст.25 Лесного кодекса Российской Федерации от 04.12.2006 № 200-ФЗ:

1. Вид разрешенного использования образуемых земельных участков с условными номерами 59:24:0000000:59:3У1, 59:24:0000000:59:3У2 - осуществление геологического изучения недр, разведка и добыча полезных ископаемых;

2. Вид разрешенного использования образуемого земельного участка с условным номером 59:24:0000000:59:3У3 - строительство, реконструкция, эксплуатация линейных объектов.

